

2018

KATALOG : 1102001.3276.020



**KECAMATAN PANCORAN MAS
DALAM ANGKA
PANCORAN MAS DISTRICT IN FIGURES**



**BADAN PUSAT STATISTIK
KOTA DEPOK**

KECAMATAN PANCORAN MAS DALAM ANGKA TAHUN 2018

Nomor ISSN : 2597-8527
Nomor Publikasi : 32760.1813
Katalog BPS : 1102001.3276020
Ukuran Buku : 14,8 cm x 21 cm
Jumlah Halaman : ix + 57 halaman

Naskah:

KSK Kecamatan Pancoran Mas

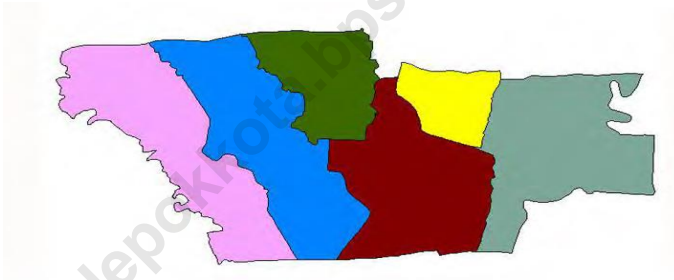
Gambar Kulit:







KSK Kecamatan Sukmajaya

Diterbitkan Oleh:

Badan Pusat Statistik Kota Depok

Boleh dikutip dengan menyebut sumbernya



	Kelurahan Depok
	Kelurahan Depok Jaya
	Kelurahan Mampang
	Kelurahan Pancoranmas
	Kelurahan Rangkapanjaya
	Kelurahan Rangkapanjaya Baru

PEMERINTAHAN KOTA DEPOK

SAMBUTAN

KEPALA BPS KOTA DEPOK


Dengan mengucapkan syukur Alhamdulillah, kami menyambut atas terbitnya Buku Kecamatan Pancoran Mas Dalam Angka Tahun 2018 ini. Buku ini sangat diperlukan bagi setiap penyusun rencana pembangunan baik oleh pemerintah pusat maupun pemerintah daerah sampai ke tingkat kelurahan, karena pembangunan yang sedang giatnya dilaksanakan saat ini semuanya bertitik tolak untuk usaha mewujudkan kesejahteraan dan kemakmuran bagi seluruh rakyat.

Publikasi ini menggambarkan seluruh aspek sosial dan potensi ekonomi dalam bentuk angka yang sangat penting artinya untuk perencanaan dan evaluasi pelaksanaan pembangunan di wilayah Kecamatan Pancoran Mas.

Kami menyadari bahwa data-data yang disajikan dalam buku publikasi ini masih jauh dari sempurna, oleh karena itu kami mohon agar semua instansi yang ada di kecamatan Pancoran Mas dapat membantu untuk terselenggaranya penerbitan Kecamatan Pancoran Mas Dalam Angka yang lebih baik di masa yang akan datang.

Kepada Koordinator Statistik Kecamatan serta instansi yang ada di lingkungan Kecamatan Pancoran Mas yang telah membantu hingga terbitnya publikasi ini disampaikan terima kasih. Semoga publikasi ini berguna bagi semua pihak, khususnya bagi kepentingan pembangunan daerah

Depok, 21 September 2018
Kepala BPS Kota Depok


Ahmad Muhammad Saleh, SE
NIP. 19670424 199403 1 002

PENDAHULUAN

Letak geografis Kecamatan Pancoran Mas sangat strategis, yaitu terletak di tengah jantung perkotaan Kota Depok yang dikelilingi oleh rumah-rumah penduduk dan pusat perbelanjaan, pertokoan, serta perkantoran dan tempat ibadah. Kecamatan Pancoran Mas mempunyai luas wilayah ± 2.122 ha, dengan ketinggian wilayah dari permukaan air laut sekitar 50 sampai dengan 60 meter dengan permukaan tanah yang relatif datar dan berbukit.

Kecamatan Pancoran Mas terdiri dari 6 (enam) Kelurahan, 107 Rukun warga (RW) dan 638 Rukun Tetangga (RT) dengan jumlah penduduk 273 447 jiwa per tahun 2017.

Kelurahan yang termasuk dalam wilayah Kecamatan Pancoran Mas, yaitu Kelurahan Rangkapan Jaya , Rangkapan Jaya, Mampang, Pancoran Mas, Depok Jaya, Depok.

Sarana Prasarana

Pendidikan TK, SD/MI/SDLB, SLTP/MTs/SMPLB, SLTA/MA/SMK, Akademi, dan Perguruan Tinggi Swasta.

Kesehatan

Fasilitas kesehatan di Kecamatan Pancoran Mas yaitu Rumah Sakit Hermina, Harapan Depok, Mitra Keluarga, RSIA Bunda Aliyah, Bakti Yudha, Puskesmas, Rumah Bersalin serta Praktek Dokter dan bidan.

Transportasi

Terminal Terpadu Depok, Stasiun Depok Lama, dan Stasiun Depok .

DAFTAR ISI

Halaman Katalog.....	ii
Peta.....	iii
Sambutan Kepala BPS Kota Depok.....	iv
Pendahuluan.....	v
Daftar Isi.....	vi
Daftar Tabel.....	vii
BAB I Letak Geografis.....	1
BAB II Pemerintahan.....	5
BAB III Penduduk dan Tenaga Kerja.....	8
BAB IV Pendidikan.....	19
BAB V Kesehatan.....	8
BAB VI Agama.....	35
BAB VII Sosial Lainnya.....	40
BAB VIII Pertanian.....	46
BAB IX Perhubungan dan Komunikasi.....	50
BAB X Keuangan.....	53
BAB XI Lain-lain.....	57

DAFTAR TABEL

Tabel 1.1 Tingkat Perkembangan Kelurahan.....	1
Tabel 1.2 Jarak Antar Kelurahan (Km).....	2
Tabel 1.3 Luas Tanah Menurut Penggunaannya.....	3
Tabel 2.1 Jumlah Rumah Tangga, RT, dan RW	5
Tabel 2.2 Banyaknya Pegawai Kelurahan Menurut Golongan	6
Tabel 2.3 Banyaknya Pos Hansip dan Anggotanya	7
Tabel 3.1 Jumlah Penduduk, Luas Kelurahan dan Kepadatannya	8
Tabel 3.2 Jumlah Penduduk Menurut Kelompok Umur	9
Tabel 3.3 Jumlah Penduduk Menurut Jenis Kelamin	10
Tabel 3.4 Jumlah Penduduk Menurut Jenis Pekerjaan Utama	11
Tabel 3.5 Jumlah Kelahiran dan Kematian	13
Tabel 3.6 Jumlah Penduduk Datang dan Pindah	14
Tabel 3.7 Jumlah Penduduk Menurut Kewarganegaraan Asing	15
Tabel 3.8 Jumlah Penduduk Menurut Tingkat Pendidikan.....	16
Tabel 3.9 Jumlah Penduduk Menurut Jenis Cacat	18
Tabel 4.1 Jumlah Gedung Sekolah Menurut Status Sekolah	19
Tabel 4.2 Jumlah Sekolah Menurut Status Sekolah.....	21
Tabel 4.3 Jumlah Murid dan Guru Sekolah Dasar Negeri dan Swasta ...	23
Tabel 4.4 Jumlah Murid dan Guru SLTP Negeri dan Swasta	24
Tabel 4.5 Jumlah Murid dan Guru SLTA Negeri dan Swasta	25
Tabel 5.1 Jumlah Tempat Pelayanan Kesehatan.....	26
Tabel 5.2 Jumlah Tenaga Pelayanan Kesehatan	27

Tabel 5.3 Jumlah Balita yang Mendapat Imunisasi	28
Tabel 5.4 Target dan Realisasi Peserta KB.....	30
Tabel 5.5 Jumlah Pasangan Usia Subur Akseptor KB	31
Tabel 5.6 Jumlah Akseptor KB Menurut Kelompok Umur	33
Tabel 5.7 Jumlah Pasangan Usia Subur Bukan Akseptor KB	34
Tabel 6.1 Jumlah Sarana Peribadatan	35
Tabel 6.2 Jumlah Penduduk Menurut Agama yang Dianut	36
Tabel 6.3 Jumlah Sekolah di Lingkungan Kementerian Agama.....	37
Tabel 6.4 Jumlah Murid dan Guru pada Sekolah Agama di Lingkungan Kementerian Agama	38
Tabel 7.1 Jumlah Gangguan Kamtibmas Menurut Jenisnya.....	40
Tabel 7.2 Jumlah Keanggotaan Pramuka Menurut Tingkatannya	42
Tabel 7.3 Jumlah Keanggotaan Pramuka Menurut Tingkatannya	44
Tabel 8.1 Luas Panen, Hasil per Hektar, dan Produksi Tanaman Padi Sawah, Ubi Kayu, dan Kacang Tanah	45
Tabel 8.2 Luas Panen, Hasil per Hektar, dan Produksi Sayuran.....	46
Tabel 8.3 Jumlah Populasi Ternak Dipelihara Oleh Rumah Tangga.....	47
Tabel 9.1 Banyaknya Jembatan Menurut Jenisnya	49
Tabel 9.2 Jumlah Surat Pos dan Paket yang Diterima dan Dikirim	50
Tabel 9.3 Data Produksi Kantor Pos dan Giro.....	51

Tabel 10.1 Perkembangan Pajak Bumi dan Bangunan	52
Tabel 10.2 Target dan Realisasi Penerimaan PBB	53
Tabel 10.3 Jumlah Wajib Pajak dan Wajib Pajak Terbayar.....	54
Tabel 10.4 Besarnya Biaya Proyek Menurut Asalnya	55
Tabel 11.1 Jumlah Industri Besar Sedang dan Tenaga Kerja.....	56

<https://depokkota.bps.go.id>

LETAK GEOGRAFIS

Total Luas Tanah
Menurut Penggunaanya

TINGKAT PERKEMBANGAN KELURAHAN

Klasifikasi Status Kemajuan
Swasembada Kategori Madya

18.04

KM2



1

Rangkapan Jaya Baru,
kelurahan terjauh dari
Kantor Kecamatan
Pancoran Mas

2

Depok, Kelurahan terdekat
dari Kantor Kecamatan
Pancoran Mas

3

Terdapat Enam
Kelurahan di Kecamatan
Pancoran Mas

4

51 % lahan berupa
Perumahan

5

Jarak Antar Kelurahan (Km) yang terjauh
Rangkapan Jaya Baru dengan Depok, terdekat
Rangkapan Jaya Baru dengan Rangkapan Jaya

Information provided by :
Kantor Kelurahan di Kecamatan Pancoran Mas

Tabel 1.1 **Tingkat Perkembangan Kelurahan**
Table 1.1 **di Kecamatan Pancoran Mas Tahun 2017**
Village by Level of Development
In Pancoran Mas District, 2017

No	Kelurahan/Villages	Tingkat Perkembangan	Ket
		Kelurahan <i>Development Level of Village</i>	
(1)	(2)	(3)	(4)
1	Rangkapan Jaya Baru	Swasembada Madya	
2	Rangkapan Jaya	Swasembada Madya	
3	Mampang	Swasembada Madya	
4	Pancoran Mas	Swasembada Madya	
5	Depok Jaya	Swasembada Madya	
6	Depok	Swasembada Madya	

Sumber : Kantor Kelurahan di Kecamatan Pancoran Mas
 Source : Village Office at Subdistrict of Pancoran Mas

Tabel
Table

**1.2 Jarak Antar Kelurahan (Km)
di Kecamatan Pancoran Mas Tahun 2017**

Distance among Village (Km) in Pancoran Mas District, 2017

Kelurahan/Villages	Rangkapan Jaya Baru	Rangkapan Jaya	Mampang	Pancoran Mas	Depok Jaya	Depok
Rangkapan Jaya Baru		1,3	5,1	4	5,2	10,8
Rangkapan Jaya	1,3		3,2	5,4	5,8	9,5
Mampang	5,1	3,2		2,3	4,8	6,5
Pancoran Mas	4	5,4	2,3		3,9	4,3
Depok Jaya	5,2	5,8	4,8	3,9		3
Depok	10,8	9,5	6,5	4,3	3	

Sumber : Kantor Kelurahan di Kecamatan Pancoran Mas

Source : Village Office at Subdistrict of Pancoran Mas

Tabel
Table

**1.3 Luas Tanah Menurut Penggunaannya
di Kecamatan Pancoran Mas Tahun 2017**
*Land Area by Land Using
In Pancoran Mas District, 2017*

No	Kelurahan	Sawah	Pekara ngan	Peru mahan	Ladang
(1)	(2)	(3)	(4)	(5)	(6)
1	Rangkapan Jaya Baru	0	2,28	109	0
2	Rangkapan Jaya	0	15,1	270,8	13
3	Mampang	0	5	130	2,1
4	Pancoran Mas	0	2	256	6
5	Depok Jaya	0	1,28	82,22	8,2
6	Depok	0	72,15	71,3	0
Jumlah		0	97,81	919,32	29,3

Sumber : Kantor Kelurahan di Kecamatan Pancoran Mas
Source : Village Office at Subdistrict of Pancoran Mas

Tabel
Table

1.3

**Luas Tanah Menurut Penggunaannya
di Kecamatan Pancoran Mas Tahun 2017**

Land Area by Land Using

In Pancoran Mas District, 2017

Lanjutan

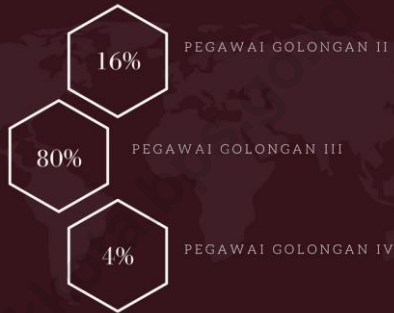
No	Kelurahan	Empang	Kubu- ran	Lain nya	Jumlah
(1)	(2)	(7)	(8)	(9)	(10)
1	Rangkapan Jaya Baru	0	3	267,72	382
2	Rangkapan Jaya	0	5,1	66	370
3	Mampang	0	2	77,9	217
4	Pancoran Mas	0	4	82	350
5	Depok Jaya	0	7,3	20	119
6	Depok	0	2,5	220,05	366
Jumlah		0	23,9	733,67	1804

Sumber : Kantor Kelurahan di Kecamatan Pancoran Mas

Source : Village Office at Subdistrict of Pancoran Mas

PEMERINTAHAN

JUMLAH KELUARGA, RT, RW, PEGAWAI
KELURAHAN, POS HANSIP, DAN ANGGOTANYA



TAUKAH ANDA ???



EMPAT KELURAHAN TERATAS
DALAM JUMLAH KELUARGA



Tabel 2.1 Jumlah Rumah Tangga, RT, dan RW di Kecamatan Pancoran Mas Tahun 2017
Number of Households, RT and RW In Pancoran Mas District, 2017

No	Kelurahan / Villages	Jumlah Keluarga	Rukun Tetangga	Rukun Warga
(1)	(2)	(3)	(4)	(5)
1	Rangkapan Jaya Baru	10 206	98	15
2	Rangkapan Jaya	10 754	107	19
3	Mampang	7 571	74	15
4	Pancoran Mas	17 962	134	21
5	Depok Jaya	8 266	108	14
6	Depok	13 717	117	23
Jumlah / Total		68 476	638	107

Sumber/source : Dinas Kependudukan dan Pencatatan Sipil Kota Depok

Tabel 2.2 Banyaknya Pegawai Kelurahan Menurut Golongan di Kecamatan Pancoran Mas Tahun 2017
Number of Village Servants by Group In Pancoran Mas District, 2017

No	Kelurahan / Villages	Golongan			
		I	II	III	IV
(1)	(2)	(3)	(4)	(5)	(6)
1	Rangkapan Jaya Baru	0	1	7	0
2	Rangkapan Jaya	0	2	4	2
3	Mampang	0	2	4	0
4	Pancoran Mas	0	0	7	0
5	Depok Jaya	0	0	6	0
6	Depok	0	2	7	0
Jumlah		0	7	35	2

Sumber : Kantor Kecamatan Pancoran Mas
 Source : *Office Subdistrict of Pancoran Mas*

Tabel
Table

2.3

**Banyaknya Pos Hansip dan Anggotanya
di Kecamatan Pancoran Mas Tahun 2017**
*Number of Hansip Office and Member
In Pancoran Mas District, 2017*

No	Kelurahan	Pos Hansip	Anggota
(1)	(2)	(3)	(4)
1	Rangkapan Jaya Baru	50	60
2	Rangkapan Jaya	60	70
3	Mampang	20	60
4	Pancoran Mas	30	65
5	Depok Jaya	20	85
6	Depok	60	140
Jumlah		240	480

Sumber : Sie Trantib di Kecamatan Pancoran Mas

Source : Section Chief of Security at Subdistrict Pancoran Mas

*Data tahun 2015



PENDUDUK DAN TENAGA KERJA



PENDUDUK (JIWA)

Penduduk terbesar di Kelurahan Pancoran Mas, akan tetapi Kepadatan Penduduk ada di Kelurahan Depok Jaya



RASIO JK PENDUDUK

Rasio Jenis Kelamin Penduduk Kecamatan Pancoran Mas 102, menunjukkan bahwa dari 100 penduduk perempuan terdapat 102 penduduk laki-laki.



JENIS PEKERJAAN UTAMA

Persentase penduduk menurut jenis pekerjaan utama terbesar adalah 37,8% sebagai pelajar, sebaliknya sebagai pejabat negara sebesar 0,006%



LAMPIT

Berdasarkan data Lahir, Mati, Pindah, dan Datang, Kelahiran, Kematian, Penduduk Datang, dan Penduduk Pindah terbanyak semua ada di Kelurahan Pancoran Mas.



TINGKAT PENDIDIKAN

Penduduk Kecamatan Pancoran Mas didominasi lulusan Sekolah Menengah Atas.



JENIS CACAT

Kelurahan Mampang tidak ada penduduk yang cacat Tuna Daksa dan Tuna Wicara.

Tabel
Table

3.1

Jumlah Penduduk, Luas Kelurahan dan Kepadatannya di Kecamatan Pancoran Mas Tahun 2017
Number Population, Regional Area and Dencity In Pancoran Mas District, 2017

No	Kelurahan	Jumlah Penduduk (Jiwa)	Luas Km-2	Kepadatan Jiwa/Km-2
(1)	(2)	(3)	(4)	(5)
1	Rangkapan Jaya Baru	35 204	3,82	9 216
2	Rangkapan Jaya	37 372	3,70	10 101
3	Mampang	25 455	2,17	11 730
4	Pancoran Mas	60 367	3,50	17 248
5	Depok Jaya	26 007	1,19	21 855
6	Depok	44 688	3,66	12 210
Jumlah		229 093	18,04	12 699

Sumber : Sistem Informasi Administrasi Kependudukan (SIAK)

Tabel
Table

3.2

**Jumlah Penduduk Menurut Kelompok Umur
di Kecamatan Pancoran Mas Tahun 2017**

*Number of Population by Age Group
In Pancoran Mas District, 2017*

No	Kelompok Umur	Laki-laki	Perempuan	Jumlah
(1)	(2)	(3)	(4)	(5)
1	0-4	13 469	12 812	26 281
2	5-9	12 089	11 594	23 683
3	10-14	11 161	10 654	21 815
4	15-19	11 335	11 494	22 829
5	20-24	11 719	11 369	23 088
6	25-29	12 017	11 901	23 918
7	30-34	12 821	13 387	26 208
8	35-39	12 679	12 494	25 173
9	40-44	11 211	10 923	22 134
10	45-49	9 061	8 560	17 621
11	50-54	6 756	6 559	13 315
12	55-59	4 744	5 037	9 781
13	60-64	3 179	3 626	6 805
14	65-69	2 515	2 606	5 121
15	70-74	1 654	1 525	3 179
16	75+	1 028	1 468	2 496
Jumlah		137 438	136 009	273 447

Sumber : Proyeksi Penduduk BPS
Source : Population Projection BPS

Tabel
Table

3.3

**Jumlah Penduduk Menurut Jenis Kelamin
di Kecamatan Pancoran Mas Tahun 2017**
*Number of population by Sex
in Pancoran Mas District, 2017*

No	Kelurahan	Laki-laki	Perempuan	Jumlah
(1)	(2)	(3)	(4)	(5)
1	Rangkapan Jaya Baru	17 829	17 375	35 204
2	Rangkapan Jaya	18 968	18 404	37 372
3	Mampang	12 911	12 544	25 455
4	Pancoran Mas	30 533	29 834	60 367
5	Depok Jaya	12 596	13 411	26 007
6	Depok	22 665	22 023	44 688
Jumlah		115 502	113 591	229 093

Sumber : Sistem Informasi Administrasi Kependudukan (SIAK)

Tabel
Table

3.4 Jumlah Penduduk Menurut Jenis Pekerjaan Utama di Kecamatan Pancoran Mas Tahun 2017
Number of Population by Kind of Main Work in Pancoran Mas District, 2017

No	Kelurahan	Pertanian	Wiraswasta	Pejabat Negara	Buruh	Informal
(1)	(2)	(3)	(4)	(5)	(6)	(7)
1	Rangkapan Jaya Baru	14	1 892	2	1 671	132
2	Rangkapan Jaya	42	2 437	1	1 669	204
3	Mampang	17	1 578	1	1 420	126
4	Pancoran Mas	25	4 304	1	2 887	244
5	Depok Jaya	1	1 405	3	114	65
6	Depok	12	3 929	0	1 313	296
Jumlah		111	15 545	8	9 074	1 067

Sumber/ Source: Dinas Kependudukan dan Pencatatan Sipil Kota Depok

Tabel
Table

3.4 Jumlah Penduduk Menurut Jenis Pekerjaan Utama di Kecamatan Pancoran Mas Tahun 2017
Number of Population by Kind of Main Work in Pancoran Mas District, 2017

Lanjutan

No	Kelurahan	Pelajar	PNS/ TNI/ POLRI	Pensiunan	Karya wan	Jumlah
(1)	(2)	(3)	(4)	(5)	(6)	(7)
1	Rangkapan Jaya Baru	8 941	1 041	352	7 678	21 723
2	Rangkapan Jaya	8 557	899	204	7 488	21 501
3	Mampang	5 746	561	179	5 219	14 847
4	Pancoran Mas	13 480	1 062	444	12 682	35 129
5	Depok Jaya	5 451	1 146	1 470	7 739	17 394
6	Depok	9 398	735	428	9 585	25 696
Jumlah		51 573	5 444	3 077	50 391	136 290

Sumber/ *Source*: Dinas Kependudukan dan Pencatatan Sipil Kota Depok

Tabel
Table

3.5 Jumlah Kelahiran dan Kematian Menurut Jenis Kelamin di Kecamatan Pancoran Mas Tahun 2017
Number of Birth and Death by Sex in Pancoran Mas District, 2017

No	Kelurahan	Lahir			Mati		
		Laki-laki	Perempuan	Jumlah	Laki-laki	Perempuan	Jumlah
(1)	(2)	(3)	(4)	(5)	(6)	(7)	(8)
1	Rangkapan Jaya Baru	220	208	428	99	94	193
2	Rangkapan Jaya	231	224	455	134	92	226
3	Mampang	159	144	303	62	48	110
4	Pancoran Mas	405	395	800	189	130	319
5	Depok Jaya	120	131	251	107	47	154
6	Depok	260	252	512	157	105	262
Jumlah		1 395	1 354	2 749	748	516	1 264

Sumber : Kantor Kelurahan di Kecamatan Pancoran Mas

Source : Village Office at Subdistrict of Pancoran Mas

Tabel 3.6 **Jumlah Penduduk Datang dan Pindah Menurut Jenis Kelamin di Kecamatan Pancoran Mas Tahun 2017**
Table 3.6 **Number of Population Come and Move by Sex in Pancoran Mas District, 2017**

No	Kelurahan	Datang			Pindah		
		Laki-laki	Perempuan	Jumlah	Laki-laki	Perempuan	Jumlah
(1)	(2)	(3)	(4)	(5)	(6)	(7)	(8)
1	Rangkapan Jaya Baru	408	466	874	377	362	739
2	Rangkapan Jaya	535	621	1 156	364	386	750
3	Mampang	324	372	696	330	350	680
4	Pancoran Mas	651	762	1 413	725	719	1 444
5	Depok Jaya	217	258	475	362	383	745
6	Depok	554	595	1 149	593	554	1 147
Jumlah		2 689	3 074	5 763	2 751	2 754	5 505

Sumber : Kantor Kelurahan di Kecamatan Pancoran Mas

Source : Village Office at Subdistrict of Pancoran Mas

Tabel
Table

3.7 Jumlah Penduduk Menurut Kewarganegaraan Asing di Kecamatan Pancoran Mas Tahun 2017
Number of Population by Foreign Civic in Pancoran Mas District, 2017

No	Kelurahan	Cina			Asing lainnya		
		Laki-laki	Perempuan	Jumlah	Laki-laki	Perempuan	Jumlah
(1)	(2)	(3)	(4)	(5)	(6)	(7)	(8)
1	Rangkapan Jaya Baru	0	0	0	7	4	11
2	Rangkapan Jaya	0	0	0	2	1	3
3	Mampang	0	0	0	7	0	7
4	Pancoran Mas	0	0	0	2	0	2
5	Depok Jaya	0	0	0	2	2	4
6	Depok	0	0	0	15	9	24
Jumlah		0	0	0	35	16	51

Sumber : Kantor Kelurahan di Kecamatan Pancoran Mas

Source : Village Office at Subdistrict of Pancoran Mas

Tabel
Table

3.8 Jumlah Penduduk Menurut Tingkat Pendidikan di Kecamatan Pancoran Mas Tahun 2017
Number of Population by Education Degree in Pancoran Mas District, 2017

No	Kelurahan	Belum Sekolah	Tdk tamat SD/ sederajat	Tamat SD	Tamat SLTP
(1)	(2)	(3)	(4)	(5)	(6)
1	Rangkapan Jaya Baru	6 047	4 247	3 267	3 470
2	Rangkapan Jaya	7 776	4 405	4 320	4 563
3	Mampang	4 705	2 501	2 847	3 101
4	Pancoran Mas	11 239	6 255	6 979	7 963
5	Depok Jaya	4 058	2 274	803	1 843
6	Depok	8 311	3 937	4 273	4 960
Jumlah		42 136	23 619	22 489	25 900

Sumber/ *Source*: Dinas Kependudukan dan Pencatatan Sipil Kota Depok

Tabel 3.8 Jumlah Penduduk Menurut Tingkat Pendidikan di Kecamatan Pancoran Mas Tahun 2017
Number of Population by Education Degree in Pancoran Mas District, 2017

Lanjutan

No	Kelurahan	Tamat SLTA	Tamat Akademi	Tamat Universitas	Jumlah
(1)	(2)	(7)	(8)	(9)	(10)
1	Rangkapan Jaya Baru	13 117	1 577	3 479	35 204
2	Rangkapan Jaya	11 333	1 504	3 471	37 372
3	Mampang	9 295	951	2 055	25 455
4	Pancoran Mas	22 875	1 787	3 269	60 367
5	Depok Jaya	9 754	2 460	4 815	26 007
6	Depok	17 810	1 622	3 775	44 688
Jumlah		84 184	9 901	20 864	229 093

Sumber/ Source: Dinas Kependudukan dan Pencatatan Sipil Kota Depok

Tabel
Table

3.9 Jumlah Penduduk Menurut Jenis Cacat
di Kecamatan Pancoran Mas Tahun 2017
*Number of Population by Kind of Defect
in Pancoran Mas District, 2017*

No	Kelurahan	Tuna				
		Rungu	Netra	Grahitita	Daksa	Wicara
(1)	(2)	(3)	(4)	(5)	(6)	(7)
1	Rangkapan Jaya Baru	2	12	2	10	3
2	Rangkapan Jaya	2	4	3	2	0
3	Mampang	1	3	2	0	0
4	Pancoran Mas	1	5	4	5	7
5	Depok Jaya	3	6	5	0	3
6	Depok	3	4	4	4	3
Jumlah		12	34	20	21	16

Sumber : Kantor Kecamatan Pancoran Mas

Source : *Office Subdistrict of Pancoran Mas*

PENDIDIKAN

TK Negeri tidak ada di Pancoran Mas



NEGERI

Ada 42 Sekolah Negeri dari tingkat SD sampai dengan SMA/SMK

SWASTA

Terdapat 153 Sekolah Swasta dari tingkat TK samapi dengan SMA/SMK



SD

Rasio Murid-Guru pada tingkat Sekolah Dasar adalah 1: 25



SMP

Rasio Murid-Guru pada tingkat Sekolah Menengah Pertama adalah 1: 22



SMA

Rasio Murid-Guru pada tingkat Sekolah Menengah Atas adalah 1: 21



Tabel
Table

4.1 Jumlah Gedung Sekolah Menurut Status Sekolah di Kecamatan Pancoran Mas Tahun 2017
Number of School Building by School Attendance in Pancoran Mas District, 2017

No	Kelurahan	Negeri			
		TK	SD	SMP	SMA/ SMK
(1)	(2)	(3)	(4)	(5)	(6)
1	Rangkapan Jaya Baru	0	4	0	0
2	Rangkapan Jaya	0	1	0	0
3	Mampang	0	3	0	0
4	Pancoran Mas	0	5	0	0
5	Depok Jaya	0	15	3	1
6	Depok	0	9	1	0
Jumlah		0	37	4	1

Sumber : Kantor UPT Pendidikan Kecamatan Pancoran Mas

Source : *Office of the SubDistrict UPT Pancoran Mas*

Tabel
Table

4.1 Jumlah Gedung Sekolah Menurut Status Sekolah
di Kecamatan Pancoran Mas Tahun 2017
*Number of School Building by School Attendance
in Pancoran Mas District, 2017*

Lanjutan

No	Kelurahan	Swasta			
		TK	SD	SMP	SMA/ SMK
(1)	(2)	(7)	(8)	(9)	(10)
1	Rangkapan Jaya Baru	9	2	5	5
2	Rangkapan Jaya	11	6	2	2
3	Mampang	2	1	3	3
4	Pancoran Mas	9	2	12	13
5	Depok Jaya	12	3	3	3
6	Depok	10	9	10	16
Jumlah		53	23	35	42

Sumber : Kantor UPT Pendidikan Kecamatan Pancoran Mas
Source : *Office of the SubDistrict UPT Pancoran Mas*

**Tabel
Table**

**4.2 Jumlah Sekolah Menurut Status Sekolah
di Kecamatan Pancoran Mas Tahun 2017**
*Number of School by School Attendance
in Pancoran Mas District, 2017*

No	Kelurahan	Negeri			
		TK	SD	SMP	SMA/ SMK
(1)	(2)	(3)	(4)	(5)	(6)
1	Rangkapan Jaya Baru	0	4	0	0
2	Rangkapan Jaya	0	1	0	0
3	Mampang	0	3	0	0
4	Pancoran Mas	0	5	0	0
5	Depok Jaya	0	15	3	1
6	Depok	0	9	1	0
Jumlah		0	37	4	1

Sumber : Kantor UPT Pendidikan Kecamatan Pancoran Mas
 Source : *Office of the SubDistrict UPT Pancoran Mas*

Tabel
Table

4.2 Jumlah Sekolah Menurut Status Sekolah
di Kecamatan Pancoran Mas Tahun 2017
*Number of School by School Attendance
in Pancoran Mas District, 2017*

Lanjutan

No	Kelurahan	Swasta			
		TK	SD	SMP	SMA/ SMK
(1)	(2)	(7)	(8)	(9)	(10)
1	Rangkapan Jaya Baru	9	2	5	5
2	Rangkapan Jaya	11	6	2	2
3	Mampang	2	1	3	3
4	Pancoran Mas	9	2	12	13
5	Depok Jaya	12	3	3	3
6	Depok	10	9	10	16
Jumlah		53	23	35	42

Sumber : Kantor UPT Pendidikan Kecamatan Pancoran Mas

Source : Office of the SubDistrict UPT Pancoran Mas

**Tabel
Table**

4.3 Jumlah Murid dan Guru Sekolah Dasar Negeri dan Swasta di Kecamatan Pancoran Mas Tahun 2017
Number of Students and Teachers in State and Private in Pancoran Mas District, 2017

No	Kelurahan	Negeri		Swasta		Jumlah	
		Murid	Guru	Murid	Guru	Murid	Guru
(1)	(2)	(3)	(4)	(5)	(6)	(7)	(8)
1	Rangkapan Jaya Baru	2 197	69	527	15	2 724	84
2	Rangkapan Jaya	929	26	1 738	114	2 667	140
3	Mampang	2 142	61	87	7	2 229	68
4	Pancoran Mas	2 156	67	845	56	3 001	123
5	Depok Jaya	5 309	179	1 016	63	6 325	242
6	Depok	3 629	115	2 930	152	6 559	267
Jumlah		16 362	517	7 143	407	23 505	924

Sumber : Dinas Pendidikan Kota Depok

Source : Department of Education at Depok City

Tabel
Table

4.4 Jumlah Murid dan Guru SMP Negeri dan Swasta di Kecamatan Pancoran Mas Tahun 2017
Number of Students and Teachers in State and Private in Pancoran Mas District, 2017

No	Kelurahan	Negeri		Swasta		Jumlah	
		Murid	Guru	Murid	Guru	Murid	Guru
(1)	(2)	(3)	(4)	(5)	(6)	(7)	(8)
1	Rangkapan Jaya Baru	0	0	1 315	47	1 315	47
2	Rangkapan Jaya	0	0	561	34	561	34
3	Mampang	0	0	350	21	350	21
4	Pancoran Mas	0	0	2 538	135	2 538	135
5	Depok Jaya	2 873	95	641	30	3 514	125
6	Depok	1 214	43	2 745	151	3 959	194
Jumlah		4 087	138	8 150	418	12 237	556

Sumber : Dinas Pendidikan Kota Depok

Source : Department of Education at Depok City

Tabel
Table

4.5 Jumlah Murid dan Guru SMA/SMK Negeri dan Swasta di Kecamatan Pancoran Mas Tahun 2017
Number of Students and Teachers in State and Private in Pancoran Mas District, 2017

No	Kelurahan	Negeri		Swasta		Jumlah	
		Murid	Guru	Murid	Guru	Murid	Guru
(1)	(2)	(3)	(4)	(5)	(6)	(7)	(8)
1	Rangkapan Jaya Baru	0	0	781	36	781	36
2	Rangkapan Jaya	0	0	211	8	211	8
3	Mampang	0	0	551	44	551	44
4	Pancoran Mas	0	0	4 992	216	4 992	216
5	Depok Jaya	1 041	41	1 483	60	2 524	101
6	Depok	0	0	3 464	184	3 464	184
Jumlah		1 041	41	11 482	548	12 523	589

Sumber : Dinas Pendidikan Kota Depok

Source : Department of Education at Depok City

KESEHATAN



- Kesehatan dan kesejahteraan yang baik merupakan salah satu Tujuan Pembangunan Berkelanjutan (SDGs)



TEMPAT PELAYANAN KESEHATAN

Rumah Sakit ada sebanyak 6, bertambah 1 dari tahun sebelumnya



TENAGA PELAYANAN KESEHATAN

Jumlah Dokter Umum mengalami peningkatan 20% dan Dokter Gigi 33% dari tahun sebelumnya



IMUNISASI

Jumlah Balita yang mendapat imunisasi sebanyak 34 024.



AKSEPTOR KB

Suntik merupakan alat KB yang paling banyak digunakan, yakni sebesar 52,47%



BUKAN AKSEPTOR KB

Ada 9,49% Jumlah PUS Sedang Hamil

Tabel
Table

5.1 Jumlah Tempat Pelayanan Kesehatan
di Kecamatan Pancoran Mas Tahun 2017
*Number of Health Services
in Pancoran Mas District, 2017*

No	Kelurahan	Rumah Sakit	Puskes mas	Pos Yandu	Pos KB	Balai Pengoba tan	Jumlah
(1)	(2)	(3)	(4)	(5)	(6)	(7)	(8)
1	Rangkapan Jaya Baru	1	1	18	1	3	24
2	Rangkapan Jaya	0	0	25	1	7	33
3	Mampang	0	0	17	1	3	21
4	Pancoran Mas	1	0	24	1	7	33
5	Depok Jaya	0	1	15	1	8	25
6	Depok	4	1	23	1	1	30
Jumlah		6	3	122	6	39	176

Sumber : Dinas Kesehatan Kota Depok

Source : Department of Health at Depok City

Tabel
Table

5.2 Jumlah Tenaga Pelayanan Kesehatan
di Kecamatan Pancoran Mas Tahun 2017
*Number of Health Services
in Pancoran Mas District, 2017*

No	Kelurahan	Dokter			Bidan	Jumlah
		Umum	Gigi	Spesialis		
(1)	(2)	(3)	(4)	(5)	(6)	(7)
1	Rangkapan Jaya Baru	2	0	3	2	7
2	Rangkapan Jaya	6	0	0	4	10
3	Mampang	8	2	0	1	11
4	Pancoran Mas	15	5	8	1	29
5	Depok Jaya	8	4	4	1	17
6	Depok	55	18	51	68	192
Jumlah		94	29	66	77	266

Sumber : Dinas Kesehatan Kota Depok

Source : Department of Health at Depok City

Tabel
Table

5.3 Jumlah Balita yang Mendapat Imunisasi
di Kecamatan Pancoran Mas Tahun 2017
*Number of Children Under Five are Immunized
in Pancoran Mas District, 2017*

No	Kelurahan	BCG	DPT- HB1	DPT- HB2	DPT- HB1	Campak
(1)	(2)	(3)	(4)	(5)	(6)	(7)
1	Rangkapan Jaya Baru	-	-	-	-	-
2	Rangkapan Jaya	1 443	1 443	1 477	1 464	1 446
3	Mampang	-	-	-	-	-
4	Pancoran Mas	-	-	-	-	-
5	Depok Jaya	1 000	1 000	962	946	1 040
6	Depok	2 226	2 226	2 298	2 279	3 011
Jumlah		4 669	4 669	4 737	4 689	5 497

Sumber : Dinas Kesehatan Kota Depok

Source : Department of Health at Depok City

Tabel
Table

5.3 Jumlah Balita yang Mendapat Imunisasi
di Kecamatan Pancoran Mas Tahun 2017
*Number of Children Under Five are Immunized
in Pancoran Mas District, 2017*

Lanjutan

No	Kelurahan	Polio 1	Polio 2	Polio 3	Polio 4	Jumlah
(1)	(2)	(3)	(4)	(5)	(6)	(7)
1	Rangkapan Jaya Baru	-	-	-	-	-
2	Rangkapan Jaya	1 492	1 488	1 498	1 483	14 680
3	Mampang	-	-	-	-	-
4	Pancoran Mas	-	-	-	-	-
5	Depok Jaya	980	972	959	948	9 847
6	Depok	2 274	2 284	2 297	2 271	24 177
Jumlah		4 746	4 744	4 754	4 702	34 024

Sumber : Dinas Kesehatan Kota Depok

Source : Department of Health at Depok City

Tabel
Table

**5.4 Target dan Realisasi Peserta KB
di Kecamatan Pancoran Mas Tahun 2017**
*Target and Realization of KB Participants
in Pancoran Mas District, 2017*

No	Kelurahan	Target	Realisasi	Persentase
(1)	(2)	(3)	(4)	(5)
1	Rangkapan Jaya Baru	5 642	4 171	73,93
2	Rangkapan Jaya	7 120	5 334	74,92
3	Mampang	4 630	3 503	74,00
4	Pancoran Mas	10 070	7 394	73,43
5	Depok Jaya	2 520	1 814	71,98
6	Depok	7 676	5 776	75,25
Jumlah		37 658	27 992	73,78

Sumber : Kantor PLKB Kecamatan Pancoran Mas

Source : Office of the SubDistrict PLKB Pancoran Mas

Tabel
Table

5.5 Jumlah Pasangan Usia Subur Akseptor KB Menurut Alat Yang Digunakan di Kecamatan Pancoran Mas Tahun 2017
The Number of Couples of Childbearing Age Acceptors KB The Tool Used at SubDistrict of Pancoran Mas, 2017

No	Kelurahan	Akseptor KB			
		IUD	Pil	Sun- tik	Kon- Dom
(1)	(2)	(3)	(4)	(5)	(6)
1	Rangkapan Jaya Baru	784	407	2 677	116
2	Rangkapan Jaya	1 160	951	2 777	135
3	Mampang	567	1 137	1 411	180
4	Pancoran Mas	1 274	1 254	4 207	88
5	Depok Jaya	811	221	541	102
6	Depok	698	1 565	3 075	101
Jumlah		5 294	5 535	14 688	722

Sumber : Kantor PLKB Kecamatan Pancoran Mas

Source : *Office of the SubDistrict PLKB Pancoran Mas*

Tabel
Table

5.5 Jumlah Pasangan Usia Subur Akseptor KB Menurut Alat Yang Digunakan di Kecamatan Pancoran Mas Tahun 2017
The Number of Couples of Childbearing Age Acceptors KB The Tool Used at SubDistrict of Pancoran Mas, 2017

Lanjutan

No	Kelurahan	Akseptor KB			Jumlah
		MOP	MOW	Im-Plant	
(1)	(2)	(7)	(8)	(9)	(10)
1	Rangkapan Jaya Baru	3	63	121	4 171
2	Rangkapan Jaya	13	114	184	5 334
3	Mampang	4	38	166	3 503
4	Pancoran Mas	16	352	203	7 394
5	Depok Jaya	3	113	23	1 814
6	Depok	2	156	179	5 776
Jumlah		41	836	876	27 992

Sumber : Kantor PLKB Kecamatan Pancoran Mas

Source : Office of the SubDistrict PLKB Pancoran Mas

Tabel
Table

5.6 Jumlah Akseptor KB Menurut Kelompok Umur di Kecamatan Pancoran Mas Tahun 2017*
*Number of Acceptor by Age Group in Pancoran Mas District, 2017**

No	Kelurahan	15-19	20-29	30-49	Jumlah
(1)	(2)	(3)	(4)	(5)	(7)
1	Rangkapan Jaya Baru	1 726	3 266	2 095	7 087
2	Rangkapan Jaya	1 875	3 373	3 038	8 286
3	Mampang	1 125	2 177	2 275	5 577
4	Pancoran Mas	2 798	5 874	3 393	12 065
5	Depok Jaya	877	1 855	6 565	9 297
6	Depok	2 041	4 856	2 910	9 807
Jumlah		10 442	21 401	20 276	52 119

*) Data Tahun 2015

Sumber : Kantor PLKB Kecamatan Pancoran Mas

Source : Office of the SubDistrict PLKB Pancoran Mas

Tabel
Table

5.7 Jumlah Pasangan Usia Subur Bukan Akseptor KB di Kecamatan Pancoran Mas Tahun 2017

Number of Couples of Childbearing Age Not Acceptors KB in Pancoran Mas District, 2017

No	Kelurahan	Hamil	Ingin Anak (Segera)	Ingin Anak (Tunda)	Tidak ingin anak lagi	Jumlah
(1)	(2)	(3)	(4)	(5)	(6)	(7)
1	Rangkapan Jaya Baru	138	847	259	227	1 471
2	Rangkapan Jaya	223	765	405	393	1 786
3	Mampang	89	590	203	349	1 231
4	Pancoran Mas	267	1 113	601	695	2 676
5	Depok Jaya	62	455	105	93	715
6	Depok	149	920	512	319	1 900
Jumlah		928	4 690	2 085	2 076	9 779

Sumber : Kantor PLKB Kecamatan Pancoran Mas

Source : Office of the SubDistrict PLKB Pancoran Mas

AGAMA

source: depokkota.bps.go.id

Sekolah agama

/Ibtidaiyah 17
/Tsanawiyah 8
/Aliyah 6

Protestan
6%
Katholik
1%



Penduduk menurut agama

Islam
93%

/Hindu
/Budha
/Konghucu
/Lainnya
persentase dibawah 1%

Rasio Murid Guru

MI 20
MTs 16
MA 11



Tabel
Table

**6.1 Jumlah Sarana Peribadatan
di Kecamatan Pancoran Mas Tahun 2017**
*Number of Worship Place
in Pancoran Mas District, 2017*

No	Kelurahan	Masjid	Musholla Langgar	Gereja	Pura	Wihara	Jumlah
(1)	(2)	(3)	(4)	(5)	(6)	(7)	(8)
1	Rangkapan Jaya Baru	12	0	3	0	0	15
2	Rangkapan Jaya	14	27	2	0	0	43
3	Mampang	8	25	2	0	0	35
4	Pancoran Mas	29	0	5	0	1	35
5	Depok Jaya	14	4	8	0	0	26
6	Depok	32	17	12	1	0	62
Jumlah		109	73	32	1	1	216

***) Data Tahun 2015**

Sumber : Kantor KUA Kecamatan Pancoran Mas

Source : *Office of the SubDistrict KUA Pancoran Mas*

Tabel
Table

6.2 Jumlah Penduduk Menurut Agama yang Dianut di Kecamatan Pancoran Mas Tahun 2017
Number of Population by Religion in Pancoran Mas District, 2017

No	Kelurahan	Islam	Kristen	
			Ka- tolik	Pro- testan
(1)	(2)	(3)	(4)	(5)
1	Rangkapan Jaya Baru	33 028	445	1 551
2	Rangkapan Jaya	35 692	377	1 182
3	Mampang	24 460	229	673
4	Pancoran Mas	57 528	557	1 991
5	Depok Jaya	22 470	937	2 375
6	Depok	36 790	1 093	6 419
Jumlah		209 968	3 638	14 191

Sumber/ Source: Dinas Kependudukan dan Pencatatan Sipil Kota Depok

Tabel
Table

6.2

**Jumlah Penduduk Menurut Agama yang Dianut
di Kecamatan Pancoran Mas Tahun 2017**
*Number of Population by Religion
in Pancoran Mas District, 2017*

Lanjutan

No	Kelurahan	Hindu	Budha	Kong- hucu	Lainnya	Jumlah
(1)	(2)	(3)	(6)	(7)	(8)	(9)
1	Rangkapan Jaya Baru	88	91	1	0	35 204
2	Rangkapan Jaya	74	45	2	0	37 372
3	Mampang	38	53	2	0	25 455
4	Pancoran Mas	49	160	82	0	60 367
5	Depok Jaya	46	170	8	1	26 007
6	Depok	23	333	28	2	44 688
Jumlah		318	852	123	3	229 093

Sumber/ Source: Dinas Kependudukan dan Pencatatan Sipil Kota Depok

Tabel
Table

6.3 Jumlah Sekolah di Lingkungan Kementerian Agama di Kecamatan Pancoran Mas Tahun 2017
Number of Schools Under The Ministry of Religious Affairs in Pancoran Mas District, 2017

No	Kelurahan	Ibtidaiyah	Tsanawiyah	Aliyah	Jumlah
(1)	(2)	(3)	(4)	(5)	(6)
1	Rangkapan Jaya Baru	3	2	2	7
2	Rangkapan Jaya	2	2	2	5
3	Mampang	2	0	0	4
4	Pancoran Mas	7	2	1	13
5	Depok Jaya	1	0	0	0
6	Depok	2	2	1	8
Jumlah		17	8	6	37

Sumber : Kantor Kementerian Agama Kota Depok

Source : Ministry of Religious affair of Depok

Tabel
Table

6.4 Jumlah Murid dan Guru pada Sekolah Agama di Lingkungan
Kementerian Agama di Kecamatan Pancoran Mas Tahun 2017
*Number of Schools Under The Ministry of Religious Affairs
in Pancoran Mas District, 2017*

No	Kelurahan	Ibtidaiyah		Tsanawiyah	
		Murid	Guru	Murid	Guru
(1)	(2)	(3)	(4)	(5)	(6)
1	Rangkapan Jaya Baru	1 016	48	778	35
2	Rangkapan Jaya	797	40	508	40
3	Mampang	689	39	0	0
4	Pancoran Mas	2 093	100	525	41
5	Depok Jaya	390	27	0	0
6	Depok	410	21	641	42
Jumlah		5 395	275	2 452	158

Sumber : Kantor Kementrian Agama Kota Depok
Source : *Ministry of Religiuos affair of Depok*

Tabel
Table

6.4 Jumlah Murid dan Guru pada Sekolah Agama di Lingkungan Kementerian Agama di Kecamatan Pancoran Mas Tahun 2017
Number of Schools Under The Ministry of Religious Affairs in Pancoran Mas District, 2017

Lanjutan

No	Kelurahan	Aliyah		Jumlah	
		Murid	Guru	Murid	Guru
(1)	(2)	(7)	(8)	(9)	(10)
1	Rangkapan Jaya Baru	260	15	2 054	98
2	Rangkapan Jaya	339	30	1 644	110
3	Mampang	0	0	689	39
4	Pancoran Mas	152	16	2 716	157
5	Depok Jaya	0	0	390	27
6	Depok	47	9	1 098	72
Jumlah		798	70	8 591	503

Sumber : Kantor Kementrian Agama Kota Depok
Source : Ministry of Religiuos affair of Depok

SOSIAL

LAINNYA

Gangguan Kamtibmas & Keanggotaan Pramuka

 Kebakaran	 Siaga
Penipuan	Penggalang
Penggelapan	Penegak
Temu Mayat	Pandega
Pencurian	Andalan
Penganiayaan	Pembina

Tabel
Table

7.1 Jumlah Gangguan Kamtibmas Menurut Jenisnya di Kecamatan Pancoran Mas Tahun 2016*
*Number of Security Interference by Kind of Interference in Pancoran Mas District, 2016**

No	Kelurahan	Keba- karan	Peni- puan	Pengru- sakan	Pengge- lapan	Temu Mayat
(1)	(2)	(3)	(4)	(5)	(6)	(7)
1	Rangkapan Jaya Baru	1	5	0-	0	0
2	Rangkapan Jaya	0	6	0	0	0
3	Mampang	0	3	0	1	0
4	Pancoran Mas	0	6	0-	1	0
5	Depok Jaya	1	15	0	0	0
6	Depok	2	9	0	0	1
Jumlah		4	44	0	2	1

*) Data Tahun 2015

Sumber : Polsek Kecamatan Pancoran Mas

Source : *The Police Sector Pancoran Mas*

Tabel
Table

7.1 Jumlah Gangguan Kamtibmas Menurut Jenisnya di Kecamatan Pancoran Mas Tahun 2016*
*Number of Security Interference by Kind of Interference in Pancoran Mas District, 2016**

Lanjutan

No	Kelurahan	Pencurian				Penganiayaan	Lain-Lain
		Ken-daraan	Ri-ngan	Be-rat	Keke-rasan		
(1)	(2)	(8)	(9)	(10)	(11)	(12)	(13)
1	Rangkapan Jaya Baru	2	2	1	0	2	3
2	Rangkapan Jaya	3	8	2	0	6	4
3	Mampang	3	4	2	0	5	2
4	Pancoran Mas	6	8	3	0	6	5
5	Depok Jaya	5	9	0	0	7	1
6	Depok	6	0	2	0	1	4
Jumlah		25	31	10	0	27	19

*) Data Tahun 2015

Sumber : Polsek Kecamatan Pancoran Mas

Source : *The Police Sector Pancoran Mas*

Tabel
Table

7.2

**Jumlah Keanggotaan Pramuka Menurut Tingkatannya
di Kecamatan Pancoran Mas Tahun 2017**

*Number of Scout Member by Scout Level
in Pancoran Mas District, 2017*

No	Kelurahan	Siaga		Penggalang	
		Putra	Putri	Putra	Putri
(1)	(2)	(3)	(4)	(5)	(6)
1	Rangkaian Jaya Baru	370	349	564	554
2	Rangkaian Jaya	171	167	423	360
3	Mampang	508	503	737	648
4	Pancoran Mas	422	403	962	827
5	Depok Jaya	1 296	1 274	1 735	1 815
6	Depok	775	797	1 055	1 020
Jumlah		3 542	3 493	5 476	5 224

Sumber : Kwaran Pancoran Mas

Source : *Quarters Branch Pancoran Mas*

Tabel
Table

7.2

Jumlah Keanggotaan Pramuka Menurut Tingkatannya di Kecamatan Pancoran Mas Tahun 2017

Number of Scout Member by Scout Level in Pancoran Mas District, 2017

Lanjutan

No	Kelurahan	Penegak		Pandega		Andalan	
		Putra	Putri	Putra	Putri	Putra	Putri
(1)	(2)	(7)	(8)	(9)	(10)	(11)	(12)
1	Rangkapan Jaya Baru	13	53	1	1		
2	Rangkapan Jaya	45	32	0	0		
3	Mampang	0	0	0	0		
4	Pancoran Mas	0	0	0	0	31	15
5	Depok Jaya	11	3	3	1		
6	Depok	23	21	0	0		
Jumlah		92	109	4	2	31	15

Sumber : Kwaran Pancoran Mas

Source : *Quarters Branch Pancoran Mas*

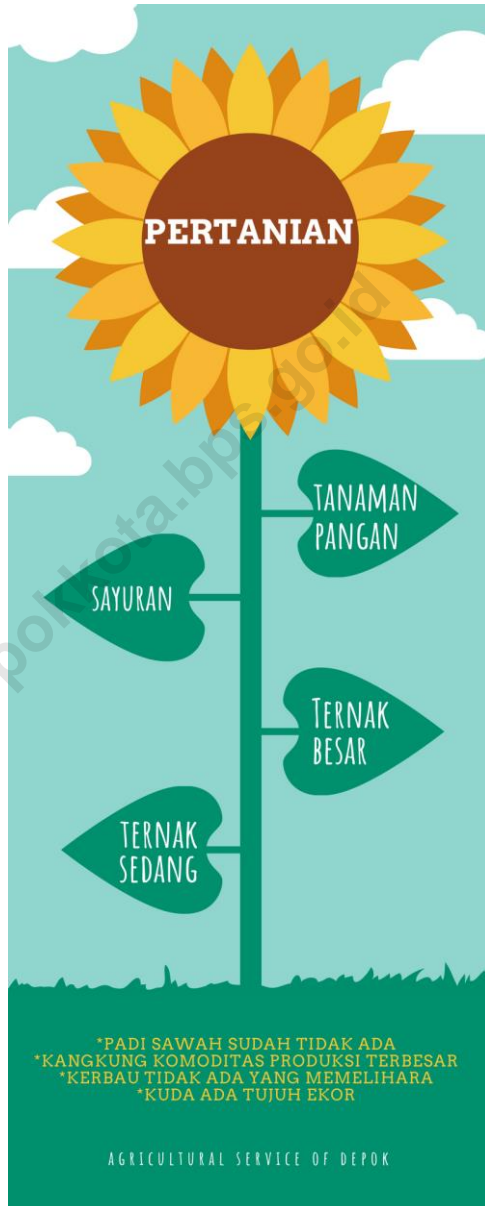
Tabel 7.2 Jumlah Keanggotaan Pramuka Menurut Tingkatannya di Kecamatan Pancoran Mas Tahun 2017
Number of Scout Member by Scout Level in Pancoran Mas District, 2017

Lanjutan

No	Kelurahan	Pembina		Mabi		Jumlah	
		Putra	Putri	Putra	Putri	Putra	Putri
(1)	(2)	(13)	(14)	(15)	(16)	(17)	(18)
1	Rangkapan Jaya Baru	16	28			1 092	1 037
2	Rangkapan Jaya	3	3			1 336	1 187
3	Mampang	9	36			1 315	1 222
4	Pancoran Mas	11	41	207	301	1 416	1 331
5	Depok Jaya	40	103			3 360	3 076
6	Depok	15	41			872	810
Jumlah		94	252	207	301	9 391	8 663

Sumber : Kwaran Pancoran Mas

Source : *Quarters Branch Pancoran Mas*



PERTANIAN

SAYURAN

TANAMAN
PANGAN

TERNAK
BESAR

TERNAK
SEDANG

*PADI SAWAH SUDAH TIDAK ADA
*KANGKUNG KOMODITAS PRODUKSI TERBESAR
*KERBAU TIDAK ADA YANG MEMELIHARA
*KUDA ADA TUJUH EKOR

AGRICULTURAL SERVICE OF DEPOK

Tabel 8.1 **Luas Panen, Hasil per Hektar, dan Produksi**
Table **Tanaman Padi Sawah, Ubi Kayu, Kacang Tanah**
di Kecamatan Pancoran Mas Tahun 2017
Harvested Area, Production and Yield Rate of Wet Land
Paddy, Cassava, Peanuts
Production at Subdistrict of Pancoran Mas, 2017

No	Tanaman	Luas Panen (Ha)	Produksi (Ton)	Hasil Per Hektar (Ton/Ha)
(1)	(2)	(3)	(4)	(5)
1	Padi Sawah	0	0	0
2	Ubi Kayu	4	128	32
3	Kacang Tanah	3	4,6	1,53
Jumlah		7	132,6	18,94

Sumber: Dinas Pertanian Kota Depok
 Source : Agricultural Service of Depok

Tabel
Table

8.2

Luas Panen, Hasil per Hektar, dan Produksi Sayuran di Kecamatan Pancoran Mas Tahun 2017
Harvested Area, Result per Hectar, and Vegetables Production at Subdistrict of Pancoran Mas, 2017

No	Tanaman	Luas Panen (Ha)	Produksi (Ton)	Hasil Per Hektar (Ton/Ha)
(1)	(2)	(3)	(4)	(5)
1	Jagung Muda	1	9,1	9,1
2	Kacang Panjang	6	234	39
3	Jamur	0	0	0
4	Terong	4	196	49
5	Mentimun	0	0	0
6	Kangkung	34	1 976	58,12
7	Bayam	32	1 198	37,44
Jumlah/Total		77	3 614	46,94

Sumber: Dinas Pertanian Kota Depok
Source : Agricultural Service of Depok

Tabel 8.3 **Jumlah Pupulasi Ternak**
Table 8.3 **di Kecamatan Pancoran Mas Tahun 2017**
Number of Farm Animalsby Sex
at Subdistrict of Pancoran Mas, 2017

No	Kelurahan	Jantan (Ekor)	Betina (Ekor)	Jumlah (Ekor)
(1)	(2)	(3)	(4)	(5)
1	Sapi Perah	10	55	65
2	Sapi Potong	283	7	290
3	Kerbau	0	0	0
4	Kambing	215	287	502
Jumlah		508	349	857

Sumber: Dinas Pertanian Kota Depok
 Source : Agricultural Service of Depok

Tabel
Table

**8.3 Jumlah Pupulasi Ternak
di Kecamatan Pancoran Mas Tahun 2017**
*Number of Farm Animalsby Sex
at Subdistrict of Pancoran Mas, 2017*

Lanjutan

No	Kelurahan	Jantan (Ekor)	Betina (Ekor)	Jumlah (Ekor)
(1)	(2)	(3)	(4)	(5)
1	Domba	240	210	450
2	Kuda	5	2	7
Jumlah		245	212	457

Sumber: Dinas Pertanian Kota Depok
Source : Agricultural Service of Depok

PERHUBUNGAN DAN KOMUNIKASI

JEMBATAN



/Ibtidaiyah
/Tsanawiyah
/Alyas

POS & PAKET



Sekolah

WESEL KIRIM



WESEL BAYAR



Tabel 9.1 **Banyaknya Jembatan Menurut Jenisnya di Kecamatan Pancoran Mas Tahun 2017**
Number of Bridge by Kind of Bridge in Pancoran Mas District, 2017

No	Kelurahan	Beton	Besi	Bambu	Jumlah
(1)	(2)	(3)	(4)	(5)	(6)
1	Rangkapan Jaya Baru	-	-	-	-
2	Rangkapan Jaya	-	-	-	-
3	Mampang	-	-	-	-
4	Pancoran Mas	-	-	-	-
5	Depok Jaya	-	-	-	-
6	Depok	-	-	-	-
Jumlah		-	-	-	-

Sumber : Kantor Kelurahan di Kecamatan Pancoran Mas

Source : Village Office at Subdistrict of Pancoran Mas

Tabel 9.2 Jumlah Surat Pos Paket dan Paket yang Diterima dan Dikirim di Kecamatan Pancoran Mas Tahun 2016*
Table 9.2 Packet Number of Post Mail and Which Received and Delivered in Pancoran Mas District, 2016*

No	Jenis Surat	Diterima Dari		Jumlah	Dikirim ke		Jumlah
		Dalam Negeri	Luar Negeri		Dalam Negeri	Luar Negeri	
(1)	(2)	(3)	(4)	(5)	(6)	(7)	(8)
1	Surat Pos Biasa				37 082	73	37 155
2	Surat Pos Kilat				-	-	-
3	Surat RLN				-	-	-
4	Pos Paket Biasa				57 635	3	57 638
5	Pos Paket Kilat				1 361	0	1 361
Jumlah					58 996	76	96 154

*) Data Tahun 2015

Sumber : Kantor Pos Kecamatan Pancoran Mas

Source : Post Office Pancoran Mas

Tabel
Table

9.3 Data Produksi Kantor Pos dan Giro di Kecamatan Pancoran Mas Tahun 2016*
*Production Data of Post and Giro Office in Pancoran Mas District, 2016**

No	Jenis Produksi	Jumlah Produksi	Nilai Produksi
(1)	(2)	(3)	(4)
1	Wesel Kirim	3 613	3 831 894 060
2	Wesel Bayar	18 951	12 914 877 102
3	EMS Dokumen	0	0
4	EMS Non Dokumen	0	0
5	Pembayaran Tabanas	0	0
Jumlah		22 564	16 746 771 162

*) Data Tahun 2015

Sumber : Kantor Pos Kecamatan Pancoran Mas

Source : *Post Office Pancoran Mas*

KEUANGAN



PBB

Realisasi penerimaan PBB Kecamatan sudah lebih dari 100%



Wajib Pajak

Persentase wajib pajak terbayar terbesar di Kel. Depok Jaya sebesar 86,26%



Sumber

Kantor Pelayanan PBB dan BPHTB Kota Depok



Realisasi

Hanya 2 kelurahan, realisasi dibawah 100% yaitu Kel. Rangkapan Jaya Baru & Pancoran Mas



Proyek

Besarnya biaya proyek menurut asalnya dibagi menjadi dua, yakni Swadaya dan Pemerintah

Tabel
Table

10.1 Perkembangan Pajak Bumi dan Bangunan
di Kecamatan Pancoran Mas Tahun 2017
*Growth of Ground and Building Rent
in Pancoran Mas District, 2017*

No	Tahun	Target	Realisasi	Persentase
(1)	(2)	(3)	(4)	(5)
1	2017	24 928 868 294	27 755 091 350	111,34
2	2018	0	0	0
Jumlah		24 928 868 294	27 755 091 350	111,34

Sumber : Kantor Kecamatan Pancoran Mas
Source : *Office Subdistrict of Pancoran Mas*

Tabel
Table

10.2 Target dan Realisasi Penerimaan PBB Dirinci Per Kelurahan di Kecamatan Pancoran Mas Tahun 2017

Target and Realization of PBB Revenue by Village in Pancoran Mas District, 2017

No	Kelurahan	Target (000)	Realisasi (000)	Persentase
(1)	(2)	(3)	(4)	(5)
1	Rangkapan Jaya Baru	4 993 558 563	4 640 797 638	92,94
2	Rangkapan Jaya	4 636 421 312	6 101 802 590	131,61
3	Mampang	1 937 691 064	1 988 686 452	102,63
4	Pancoran Mas	3 050 446 988	2 773 103 820	90,91
5	Depok Jaya	885 969 369	1 271 165 459	143,48
6	Depok	9 424 780 998	10 979 535 391	116,50
Jumlah		24 928 868 294	27 755 091 350	111,34

Sumber : Kantor Kecamatan Pancoran Mas

Source : Office Subdistrict of Pancoran Mas

Tabel
Table **10.3** **Jumlah Wajib Pajak dan Wajib Pajak Terbayar di Kecamatan Pancoran Mas Tahun 2017**
Number of Tax Duty and Paid Tax Duty in Pancoran Mas District, 2017

No	Kelurahan	Wajib Pajak	Wajib Pajak Terbayar	Persentase
(1)	(2)	(3)	(4)	(5)
1	Rangkapan Jaya Baru	11 510	7 730	67,16
2	Rangkapan Jaya	13 001	8 714	67,01
3	Mampang	7 944	5 070	63,82
4	Pancoran Mas	14 801	9 823	66,37
5	Depok Jaya	5 169	4 459	86,26
6	Depok	12 855	8 799	68,45
Jumlah		65 280	44 595	68,31

Sumber : Kantor Kecamatan Pancoran Mas
Source : Office Subdistrict of Pancoran Mas

Tabel
Table

10.4

**Besarnya Biaya Proyek Menurut Asalnya
di Kecamatan Pancoran Mas Tahun 2016**
*Number of Project Cost by Project Source
in Pancoran Mas District, 2016*

No	Kelurahan	Swadaya	Pemerintah*	Jumlah
(1)	(2)	(3)	(4)	(5)
1	Rangkapan Jaya Baru	145 340 000	2 837 000 000	2 982 340 000
2	Rangkapan Jaya	886 400 000	5 700 000 000	6 586 400 000
3	Mampang	142 481 985	2 017 004 000	2 159 485 985
4	Pancoran Mas	603 200 000	1 323 000 000	1 926 200 000
5	Depok Jaya	1 957 560 000	7 094 464 800	9 052 024 800
6	Depok	617 700 000	3 181 700 000	3 799 400 000
Jumlah		4 352 681 985	22 153 168 800	26 505 850 785

Sumber : Kantor Kecamatan Pancoran Mas

Source : Office Subdistrict of Pancoran Mas

*Data tahun 2015

Lain-Lain

Industri Besar Sedang

- Industri Pengolahan adalah suatu kegiatan ekonomi yang melakukan kegiatan mengubah suatu barang dasar secara mekanis, kimia, atau dengan tangan sehingga menjadi barang jadi/setengah jadi, dan atau barang yang kurang nilainya menjadi barang yang lebih tinggi nilainya, dan sifatnya lebih dekat kepada pemakai akhir. Termasuk dalam kegiatan ini adalah jasa industri/makloon dan pekerjaan perakitan (assembling).

INDUSTRI BESAR SEDANG

3 ibs

Ada di kelurahan Rangkapan Jaya
Baru dan Rangkapan Jaya



TENAGA KERJA

97 tk

Industri Air Minum Mineral
menyumbang tenaga kerja
terbesar



Information Source:
<http://depokkota.bps.go.id/>

KECAMATAN
PANCORAN MAS

Tabel
Table

11.1 Jumlah Industri Besar Sedang dan Tenaga Kerja Dirinci di Kecamatan Pancoran Mas Tahun 2017
Number of Project Cost by Project Source in Pancoran Mas District, 2017

No	Kelurahan / Villages	Jumlah Industri / Total of Industries (unit)	Tenaga Kerja Workers Engaged (orang / person)
(1)	(2)	(3)	(4)
1	Rangkapan Jaya Baru	1	20
2	Rangkapan Jaya	2	77
3	Mampang	0	0
4	Pancoran Mas	0	0
5	Depok Jaya	0	0
6	Depok	0	0
Jumlah		3	97

Sumber : Data Sensus Ekonomi 2016



DATA

Mencerdaskan Bangsa

Badan Pusat Statistik
Kota Depok
Jl. Boulevard Kota Kembang, Cilodong Kota Depok
Telp. 021-7710370, Fax. 021-77825913
Email : bps3276@bps.go.id

ISSN 2597-8527



9 772597 852768