

Katalog BPS : 1101002.1271

STATISTIK DAERAH KECAMATAN SIBOLGA UTARA 2013



Badan Pusat Statistik Kota

The logo features the letters 'SIBOLGA' in a stylized, 3D font. The 'S' is blue, 'I' is yellow, 'B' is green, 'O' is yellow, 'L' is green, 'G' is yellow, and 'A' is green. The letters are arranged in a circular pattern with a yellow swoosh connecting them. A watermark 'http://sibolgakota.bps.go.id' is visible across the logo.

**STATISTIK DAERAH
KECAMATAN SIBOLGA UTARA
2013**

STATISTIK DAERAH

KECAMATAN SIBOLGA UTARA 2013

No. Publikasi : 12715.13.12
Katalog BPS : 1101002.1271
Ukuran Buku : 17,6 cm x 25 cm
Jumlah Halaman : iii + 17

Naskah :

Badan Pusat Statistik Kota Sibolga

Gambar Kulit :

Seksi Nerwilis

Diterbitkan oleh :

Badan Pusat Statistik Kota Sibolga

Boleh dikutip dengan menyebutkan sumbernya.



Kata Sambutan

Dengan memanjatkan puji syukur kepada Tuhan Yang Maha Esa, BPS Kota Sibolga dapat menerbitkan Publikasi Statistik Daerah Kecamatan Sibolga Utara Tahun 2013, publikasi ini merupakan publikasi kedua yang diterbitkan oleh BPS Kota Sibolga.

Dalam publikasi ini memuat data dan indikator-indikator terpilih yang dianggap dapat mewakili keadaan sosial, ekonomi dan demografi Kecamatan Sibolga Utara dan juga publikasi ini lebih menekankan pada analisis datanya.

Publikasi ini diharapkan dapat dimanfaatkan baik oleh pemerintah, swasta, mahasiswa dan masyarakat sebagai dasar perencanaan, evaluasi dan monitoring pembangunan di Kecamatan Sibolga Utara ini.

Akhirnya segala kritik dan saran dari pengguna data sangat diharapkan demi penyempurnaan publikasi ini dimasa datang dan semoga publikasi ini bermanfaat.

Kepala Badan Pusat Statistik
Kota Sibolga

Rika Ventina
NIP. 19670212 199401 2 001



Kata Pengantar

Publikasi Statistik Daerah Kecamatan Sibolga Utara 2013 diterbitkan oleh Badan Pusat Statistik Kota Sibolga berisi berbagai data dan informasi terpilih seputar Kecamatan Sibolga Utara yang dianalisis secara sederhana untuk membantu pengguna data memahami perkembangan serta potensi yang ada di Kecamatan Sibolga Utara.

Publikasi ini diterbitkan untuk melengkapi publikasi-publikasi statistik yang sudah terbit secara rutin setiap tahun. Berbeda dengan publikasi-publikasi yang sudah ada, publikasi ini lebih menekankan pada analisis.

Materi yang disajikan dalam publikasi ini memuat berbagai informasi/indikator terpilih yang terkait dengan pembangunan berbagai sektor di Kecamatan Sibolga Utara dan diharapkan dapat menjadi bahan rujukan/kajian dalam perencanaan dan evaluasi kegiatan pembangunan.

Kritik dan saran konstruktif berbagai pihak kami harapkan untuk penyempurnaan penerbitan mendatang. Semoga publikasi ini mampu memenuhi tuntutan kebutuhan data statistik

Sibolga, Oktober 2013

Koordinator Statistik Kecamatan
Sibolga Utara

Syafirizal Elfi Sandri, A.Md
NIP. 19890214 201101 1 005



Daftar Isi

1. Geografi dan Iklim	1
2. Pemerintahan	2
3. Penduduk	4
4. Pendidikan	5
5. Kesehatan	6
6. Pertanian	7
7. Hotel	8
8. Industri	9
9. Pendapatan Regional	10
10. Perbandingan Penduduk	11
LAMPIRAN TABEL	12

GEOGRAFI DAN IKLIM

Wilayah Kecamatan Sibolga Utara merupakan daerah berbukit

1

Kecamatan Sibolga Utara merupakan salah satu Kecamatan di Kota Sibolga . Kecamatan ini terletak antara $01^{\circ} 42' - 01^{\circ} 44'$ Lintang Utara dan $98^{\circ} 446 - 98^{\circ} 48'$ Bujur Timur pada ketinggian antara 0 – 54 m di atas permukaan laut.

Kecamatan Sibolga Utara wilayah seluas 333.33 ha yang terbagi menjadi 5 kelurahan, yaitu Kelurahan Sibolga Ilir, Kelurahan Angin Nauli, Kelurahan Huta Tonga-tonga, Kelurahan Hutabaringan, dan Kelurahan Simare-mare. Berdasarkan topografi wilayahnya, semua kelurahan tersebut berada di daerah berbukit, khusus Kelurahan Sibolga Ilir dan Kelurahan Simare-mare juga berada di wilayah pantai.

***** Tahukah Anda**

Kecamatan Sibolga Utara memiliki kelurahan yang paling banyak di Kota Sibolga.

Sebelah Utara dan timur Kecamatan Sibolga Utara berbatasan langsung dengan Kabupaten Tapanuli Tengah, sedangkan sebelah selatan berbatasan dengan Sungai Aek Doras dan Kecamatan Sibolga Kota, dan sebelah barat berbatasan dengan Teluk Tapian Nauli.

Gambar 1.1 Peta Kota Sibolga

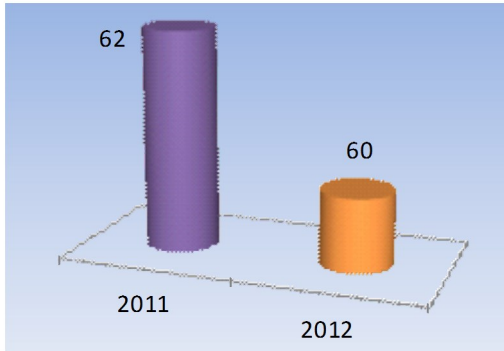


Tabel 1.1 Statistik Geografi dan Iklim Kota Sibolga

Uraian	Satuan	2011	2012
(1)	(2)	(3)	(4)
Luas Wilayah	Ha	333.33	333.33
Topografi Berbukit	Kelurahan	5	5
Topografi Tidak Berbukit	Kelurahan	-	-
Wilayah Pantai	Kelurahan	2	2

Sumber : Kecamatan Sibolga Utara Dalam Angka 2013

Gambar 2.1 Jumlah PNS di Kecamatan Sibolga Utara, 2011-2012



Sumber : Kecamatan Sibolga Utara Dalam Angka 2013

Tabel 2.1 Jumlah PNS Kecamatan Sibolga Utara Menurut Golongan dan Kelurahan, 2012

Kelurahan	Golongan				Jml
	I	II	III	IV	
Sibolga Ilir	1	2	5	-	8
Angin Nauli	1	2	5	-	8
Huta Tonga-tonga	-	5	4	-	9
Hutabarangan	-	3	3	-	6
Smare-mare	-	2	7	-	9
Kantor Camat	-	6	12	-	18
Jumlah	2	22	36	-	60

Sumber : Kecamatan Sibolga Utara Dalam Angka 2013

Jumlah pegawai negeri sipil dilingkungan Kecamatan Sibolga Utara pada tahun 2012 berkurang dari tahun sebelumnya. Pada tahun 2011, jumlah PNS di Kecamatan Sibolga Utara sebanyak 62 orang, sedangkan tahun 2012 jumlah PNS di Kecamatan Sibolga Utara menjadi 60 orang.

Dilihat dari Golongannya, PNS di Kecamatan Sibolga Utara didominasi oleh PNS Golongan III sebanyak 36 orang, kemudian diikuti PNS Golongan II sebanyak 22 orang PNS, 2 orang PNS yang bergolongan II, dan tidak ada PNS yang bergolongan IV. Pegawai Negeri Sipil di Kecamatan Sibolga Utara paling banyak bekerja di Kantor Kecamatan Sibolga Utara yaitu 18 orang.

***** Tahukah Anda**

Anggota DPRD Kota Sibolga periode 2009-2014 yang terpilih di wilayah Kecamatan Sibolga Utara berjumlah 4 orang dan semua berjenis kelamin laki-laki.

Tingkat perkembangan kelurahan-kelurahan yang ada di Kecamatan Sibolga Utara tidak mengalami perubahan dari tahun sebelumnya yaitu termasuk dalam klasifikasi Swakarya Madya. Setiap Kelurahan di Kecamatan Sibolga Utara memiliki jumlah lingkungan yang sama, yaitu berjumlah 4 lingkungan.

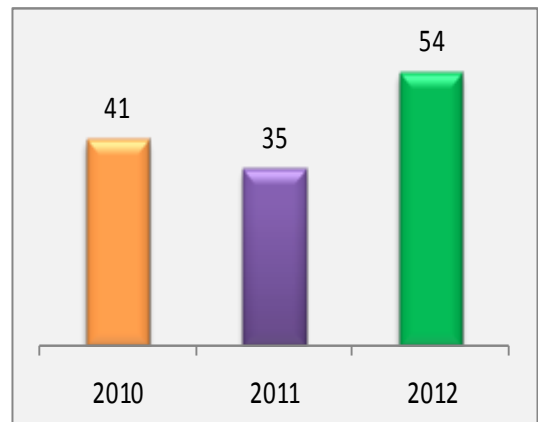
Banyaknya surat nikah yang dikeluarkan oleh KUA Kecamatan Sibolga Utara tahun 2011 sebanyak 35 buah, jumlah ini menurun jika dibandingkan tahun sebelumnya yang sebanyak 41 surat. Pada tahun 2012, surat nikah yang di keluarkan Kecamatan Sibolga Utara meningkat yang pada tahun 2011 hanya 35 surat nikah menjadi 54 surat nikah yang di keluarkan pada tahun 2012 atau naik sebesar 46 persen

Tabel 2.1 Tingkat Perkembangan Kelurahan di Kecamatan Sibolga Utara, 2011- 2012

Tingkat Perkembangan Kelurahan	2011	2012
(1)	(2)	(3)
Kel. Swakarya Mulia	-	-
Kel. Swakarya Madya	5	5
Kel. Swakarya Lanjutan	-	-

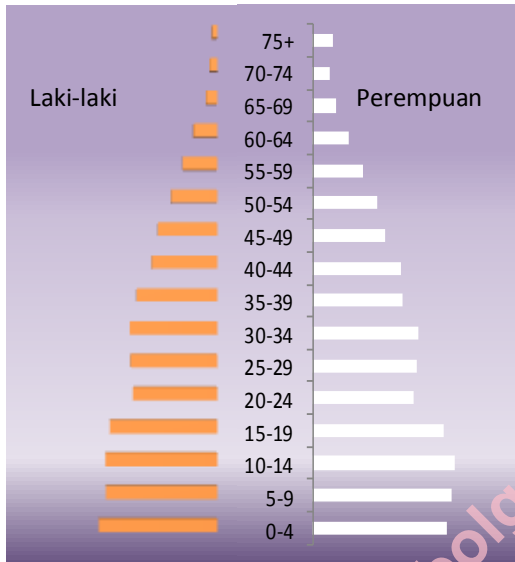
Sumber : Kecamatan Sibolga Utara Dalam Angka 2013

Tabel 2.2 Banyaknya Surat Nikah yang Dikeluarkan di Kecamatan Sibolga Utara, 2012



Sumber : Kota Sibolga Dalam Angka 2013

Gambar 3.1 Piramida Penduduk Kecamatan Sibolga Utara 2012



Sumber : Kecamatan Sibolga Utara Dalam Angka 2013

Tabel 3.1 Indikator Kependudukan

Indikator	2011	2012
(1)	(2)	(3)
Jumlah Penduduk (jiwa)	20 169	20 319
Kepadatan Penduduk (jiwa/km ²)	6 057	6 102
Kelurahan dengan kepadatan tertinggi : Sibolga ilir	7 923	7 979
Kelurahan dengan kepadatan terendah : Huta Barangan	3 919	3949
Sex Ratio (L/P) %	98,79	98,74
Jumlah Rumah Tangga	4 576	4 640

Sumber : Kecamatan Sibolga Utara Dalam Angka 2013

Pada tahun 2012 jumlah penduduk Kecamatan Sibolga Utara mencapai 20.319 orang. Penduduk paling banyak terdapat di Kelurahan Sibolga Ilir dengan jumlah penduduk sebanyak 6.244 orang (30,70 persen) dan paling sedikit di Kelurahan Huta Barangan 2.251 orang (11,10 persen). Kecamatan Sibolga Utara memiliki 4.640 rumah tangga dengan rata-rata anggota rumah tangga sebanyak 4 orang. Hal ini menunjukkan bahwa setiap rumah tangga memiliki sekitar 4 orang anggota rumah tangga. Penduduk Kecamatan Sibolga Utara tahun 2012 tergolong berstruktur usia muda, dimana jumlah penduduk yang berusia dibawah 15 tahun ada sebanyak 6.555 orang (32,30 persen), sedangkan penduduk berusia 65 tahun ke atas ada sebanyak 702 orang (3,50 persen).

***** Tahukah Anda**

Jumlah penduduk Kecamatan Sibolga Utara pada tahun 2012 mengalami pertumbuhan sebesar 0.74 persen dibandingkan dengan tahun sebelumnya.

Angka Beban Tanggungan (*Dependency Ratio*) Kecamatan Sibolga Utara pada tahun 2012 adalah sebesar 55,56 persen. Angka ini menunjukkan bahwa setiap 100 orang penduduk usia produktif (usia 15 - 64 tahun) menanggung sekitar 56 orang penduduk usia tidak produktif (usia dibawah 15 tahun dan 65 tahun ke atas).

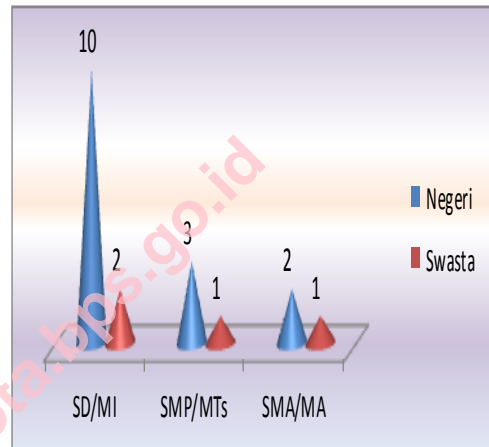
Jumlah murid dan guru di Kecamatan Sibolga Utara pada umumnya mengalami peningkatan dari tahun sebelum nya.

Jumlah Sekolah Dasar yang dimiliki Kecamatan Sibolga Utara pada tahun 2012 sebanyak 12 unit yang terdiri dari 10 unit SD/MI Negeri dan 2 unit SD/MI Swasta, sedangkan untuk Sekolah Menengah Pertama terdapat 4 unit sekolah, dimana 3 unit merupakan SMP/MTs negeri dan 1 unit SMP/MTs Swasta. Untuk Sekolah Menengah Atas terdiri dari 2 SMA/MA negeri dan 1 SMA/MA swasta.

Kecamatan Sibolga Utara memiliki 164 orang guru SD/MI yang mengajar 2.125 orang siswa pada 12 unit sekolah. Pada tingkat SMP/MTs terdapat 125 orang guru yang mengajar 1.427 orang siswa pada 4 unit sekolah. Selanjutnya pada tingkat SMA/SMK/MA terdapat 160 orang guru yang mengajar 1.638 orang siswa pada 3 unit sekolah.

Jumlah murid SD/MI pada tahun 2011 sebanyak 2.057 siswa dan pada tahun 2012 mengalami peningkatan menjadi 2.125 siswa, begitu juga dengan jumlah guru yang mengajar mengalami peningkatan dari 137 guru pada tahun 2011 menjadi 164 guru pada tahun 2012. Namun sebaliknya untuk jumlah murid dan guru SMA/SMK/MA masing-masing mengalami kenaikan sebesar 11,10 persen dan 13,40 persen.

Gambar 4.1 Jumlah Sekolah Swasta dan Negeri di Kecamatan Sibolga Utara, 2012



Sumber : Kecamatan Sibolga Utara Dalam Angka 2013

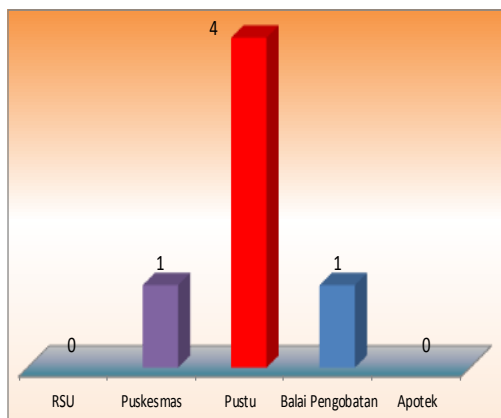
Tabel 4.1 Jumlah Murid dan Guru di Kecamatan Sibolga Utara , 2011-2012

Uraian	2011	2012
SD/MI		
Jumlah Murid	2 057	2 125
Jumlah Guru	137	164
SMP/SMTs		
Jumlah Murid	1 837	1 427
Jumlah Guru	119	125
SMA/SMK/MA		
Jumlah Murid	1 445	1 638
Jumlah Guru	144	160

Sumber : Kecamatan Sibolga Utara Dalam Angka 2013

Fasilitas kesehatan yang ada di Kecamatan Sibolga Utara hanya ada 1 Puskesmas, dan 4 Puskesmas Pembantu

Gambar 5.1 Statistik Fasilitas Kesehatan Kecamatan Sibolga Utara, 2012



Sumber : Kecamatan Sibolga Utara Dalam Angka 2013

Tabel 5.1 Banyaknya Akseptor Menurut Alat Kontrasepsi yang Dipakai, 2011-2012

Alat Kontrasepsi	2011	2012
IUD	205	137
Pil	248	246
Kondom	113	144
Suntikan	582	593
Implan	571	162
Operasi Medis	129	182
TOTAL	1 848	1 839

Sumber : Kecamatan Sibolga Utara Dalam Angka 2013

Fasilitas kesehatan yang ada di Kecamatan Sibolga Utara belum dapat dikatakan banyak, bahkan masih terbilang sedikit dan belum merata tersebar di tiap Kelurahan. Tercatat bahwa pada tahun 2012 di Kecamatan Sibolga Utara terdapat 1 Puskesmas, 4 Puskesmas Pembantu, dan 1 Balai Pengobatan/Klinik.

Jumlah orang yang mengikuti program Keluarga Berencana pada tahun 2012 mengalami penurunan jika dibandingkan tahun sebelumnya. Tercatat pada tahun 2011, jumlah akseptor aktif di Kecamatan Sibolga Utara sebanyak 1.848 PUS, sedangkan tahun 2012 berkurang menjadi 1.839 PUS. Pada Tahun 2012, Jika dilihat dari jenis alat kontrasepsi yang dipakai, masyarakat di Kecamatan Sibolga Utara cenderung lebih memilih Suntikan dan Pil sebagai alat kontrasepsinya terlihat dari tingginya jumlah akseptor baru yang menggunakannya.

***** Tahukah Anda**

Jumlah Pasangan Usia Subur (PUS) yang tercatat di Kecamatan Sibolga Utara sebanyak 2.811 pasangan, dimana 1.839 diantaranya merupakan akseptor aktif.



Pada tahun 2012 perahu tanpa motor yang digunakan untuk menangkap ikan berjumlah 9 unit, jumlah ini sama dengan pada tahun 2011 yang hanya berjumlah 9 unit, sama halnya dengan Kapal motor yang tidak mengalami peningkatan di tahun 2012 dengan 38 unit sama halnya pada tahun 2011 dengan 38 unit. Berbeda dengan Perahu motor tempel yang mengalami peningkatan di tahun 2012 dengan jumlah 35 unit sedangkan di tahun 2011 hanya 25 unit Perahu motor tempel.

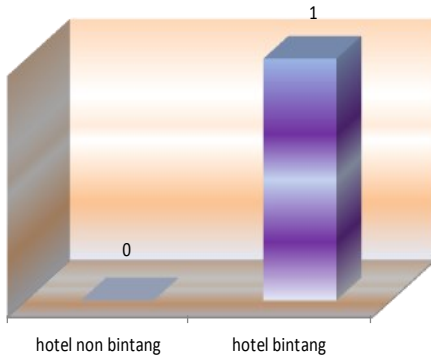
Gambar 6.1 Jumlah Kapal Penangkap Ikan Menurut Jenisnya di Kecamatan

Jenis Kapal	2011	2012
(1)	(2)	(3)
Perahu Tanpa Motor	9	9
Perahu Motor Tempel	25	35
Kapal Motor	38	38

Sumber : Kecamatan Sibolga Utara Dalam Angka 2013



Gambar 7.1 Klasifikasi Hotel di Kecamatan Sibolga Utara, 2012



Sumber : Kecamatan Sibolga Utara Dalam Angka 2013

Pada tahun 2012 Kecamatan Sibolga Utara hanya memiliki satu buah hotel yang termasuk dalam klasifikasi bintang 1 yaitu Hotel Marshada, kondisi ini sama dengan tahun sebelumnya. Hotel Marshada berada di Kelurahan Huta Baringan. Kategori kamar hotel yang tersedia di Hotel Marshada hanya kamar standart yang berjumlah 13 dengan jumlah tempat tidur sebanyak 19 buah. Hotel ini dilengkapi dengan fasilitas, seperti kolam berenang, cafe serta karaoke.

Tabel 7.1 Daftar Hotel dan Jumlah kamar di Kecamatan Sibolga Utara, 2012

Nama Hotel	Standart	
	Kamar	Tempat Tidur
Hotel Marshada	13	19

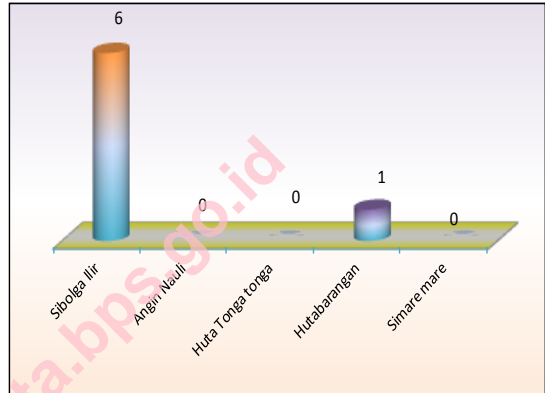
Sumber : Kecamatan Sibolga Utara Dalam Angka 2013



Populasi usaha industri di Kecamatan Sibolga Utara sangat sedikit dan tidak ada peningkatan jumlah usaha industri dari tahun sebelumnya. Kecamatan Sibolga Utara hanya memiliki 7 usaha industri dan hanya terletrak di 2 Kelurahan yaitu Kelurahan Sibolga Ilir dan Kelurahan Hutabaringan.

Jika dilihat dari industrinya, Jenis industri yang paling banyak ada di Kecamatan Sibolga ilir adalah jenis industri Penggaraman atau Pengeringan ikan dan biota perairan lainnya kemudian diikuti jenis industri Prabot dan Kelengkapan rumah tangga dari kayu.

Gambar 8.1 Populasi Industri Menurut Kelurahan di Kecamatan Sibolga Utara, 2012



Sumber : Kecamatan Sibolga Utara Dalam Angka 2013

Realisasi penerimaan Pajak Bumi dan Bangunan di Kecamatan Sibolga Utara belum memenuhi target yaitu sebesar 81,90 persen.

Tabel 9.1 Realisasi Pajak Bumi dan Bangunan Menurut Kelurahan di Kecamatan Sibolga Utara, 2012

Kelurahan	Target dan Realisasi	Nilai
Sibolga Ilir	Target	39 201 518
	Realisasi	33 677 534
	%	85,91
Angin Nauli	Target	26 261 638
	Realisasi	25 481 287
	%	97,03
Huta Tonga-tonga	Target	71 675 586
	Realisasi	46 464 439
	%	64,83
Huta Barangan	Target	19 113 318
	Realisasi	8 390 054
	%	43,90
Simare-mare	Target	179 167 404
	Realisasi	160 705 653
	%	89,70
Sibolga Utara	Target	335 419 464
	Realisasi	274 718 967
	%	81,90

Sumber : Sibolga Dalam Angka 2013

Penerimaan pajak di Kecamatan Sibolga Utara bersumber dari penerimaan pajak bumi dan bangunan. Pada tahun 2012 penerimaan pajak bumi dan bangunan semua kelurahan belum memenuhi target, masing-masing sebagai berikut Kelurahan Hutabaringan realisasinya sebesar 43,90 persen merupakan realisasi terendah diantara semua kelurahan di Kecamatan Sibolga Utara, Kelurahan Huta tonga-tonga realisasinya 64,83 persen, Kelurahan Sibolga ilir dengan realisasinya 85,91 persen, Kelurahan Simare mare dengan realisasinya sebesar 89,70 persen dan Kelurahan Angin nauli dengan jumlah realisasinya sebesar 97,03 persen dan merupakan sebagai realisasi tertinggi di antara kelurahan lain di Kecamatan Sibolga utara pada tahun 2012. Secara total realisasi untuk Kecamatan Sibolga Utara pada tahun 2012 penerimaan pajak bumi dan bangunan sebesar 81,90 persen, dimana targetnya Rp. 335.419.464 dan realisasinya sebesar Rp. 274.718.967.

Secara umum penduduk Kecamatan Sibolga Utara memiliki kesadaran untuk membayar pajak bumi dan bangunannya, yang intinya segala bentuk penerimaan pajak akan digunakan untuk pembangunan seperti Infrastruktur, pendidikan, kesehatan dan lain sebagainya.

PERBANDINGAN PENDUDUK

Sibolga Utara tercatat sebagai Kecamatan dengan jumlah penduduk terbesar setelah Kecamatan Sibolga Selatan


10

Jumlah penduduk di Kota Sibolga pada tahun 2012 paling banyak terdapat di Kecamatan Sibolga Selatan yaitu 30.517 jiwa dan jumlah penduduk paling sedikit terdapat di Kecamatan Sibolga Kota. Sebanyak 14.580 jiwa. Kecamatan Sibolga utara memiliki jumlah penduduk sebanyak 20.319 jiwa, dan Kecamatan Sibolga sambas sebanyak 20.436 jiwa.

Jika dilihat dari tingkat kepadatan penduduk, Kecamatan yang tercatat sebagai kecamatan dengan kepadatan penduduk yang paling tinggi adalah Kecamatan Sibolga sambas, yaitu 13.017 jiwa per km², kemudian diikuti oleh Kecamatan Sibolga Selatan 9.719 jiwa/km². Kemudian Kecamatan Sibolga Utara dengan 6.102 jiwa/km², dan Kecamatan Sibolga Kota dengan tingkat kepadatan penduduk yang paling rendah, yaitu 5.341 jiwa/km².

Jika dilihat dari *sex ratio*, Kecamatan Sibolga Sambas juga merupakan Kecamatan dengan *Sex Ratio* yang paling tinggi, yaitu 103 yang berarti di antara 100 penduduk perempuan Kecamatan Sibolga Sambas terdapat 103 penduduk laki-laki. Sedangkan Kecamatan dengan perbandingan penduduk laki-laki dan perempuan yang paling rendah adalah Kecamatan Sibolga Kota, yaitu 97.

Gambar 10.1 Jumlah Penduduk Kota Sibolga Menurut Kecamatan, 2012



Sumber : Sibolga Dalam Angka 2013

LAMPIRAN TABEL

<http://sibolgakota.pps.go.id>

Tabel 1. Luas wilayah Menurut Kelurahan
di Kecamatan Sibolga Utara, 2012

Kelurahan	Luas (km ²)	Rasio Terhadap Total Luas Kecamatan (%)
(1)	(2)	(3)
Sibolga Ilir	0,78	23,42
Angin Nauli	0,87	26,13
Huta Tonga-tonga	0,40	12,01
Huta Barangan	0,57	17,12
Simare-mare	0,71	21,32
Sibolga Utara	3,33	100,00

Sumber : Kecamatan Sibolga Utara Dalam Angka 2013

Tabel 2. Letak Geografis, Topografi dan Ketinggian dari Permukaan Laut Menurut Kelurahan di Kecamatan Sibolga Utara 2012

Kelurahan	Letak Geografis	Topografi	Ketinggian dari Air Laut (meter)
(1)	(2)	(3)	(4)
Sibolga Ilir	Pantai	Berbukit	6
Angin Nauli	Buka Pantai	Berbukit	17
Huta Tonga-tonga	Bukan Pantai	Berbukit	10
Huta Barangan	Bukan Pantai	Berbukit	54
Simare-mare	Pantai	Berbukit	18

Sumber : Kecamatan Sibolga Utara Dalam Angka 2013

Tabel 3. Luas Wilayah, Populasi, dan Kepadatan Penduduk Menurut Kelurahan di Kecamatan Sibolga Utara, 2012

Kelurahan	Populasi		Kepadatan Penduduk (orang/km ²)
	Jumlah	%	
(1)	(2)	(3)	(4)
Sibolga Ilir	62 24	30,63	7 979
Angin Nauli	3 601	17,72	4 139
Huta Tonga-tonga	2 729	13,43	6 823
Huta Barangan	2 251	11,08	3 949
Simare-mare	55 14	27,14	7 766
SIBOLGA UTARA	20 169	100,0	6 102

Sumber : Kecamatan Sibolga Utara Dalam Angka 2013

Tabel 4. Jumlah penduduk Menurut kelompok Umur dan Jenis Kelamin di Kecamatan Sibolga Utara, 2012

Kelompok Umur	Laki-laki	Perempuan	Jumlah
(1)	(2)	(3)	(4)
0-4	1 174	1036	2 210
5-9	1 077	1 082	2 159
10-14	1 082	1 104	2 186
15-19	1037	1017	2 054
20-24	816	782	1 598
25-29	839	801	1 640
30-34	845	819	1 664
35-39	779	699	1 478
40-44	634	682	1 316
45-49	574	554	1 138
50-54	445	494	939
55-59	335	391	726
60-64	229	280	509
65-69	107	178	285
70-74	73	136	209
75+	49	159	208
Jumlah	10 095	10 224	20 319

Sumber : Kecamatan Sibolga Utara Dalam Angka 2013

Tabel 5. Jumlah Sekolah Menurut kelurahan dan Jenjang Sekolah di Kecamatan Sibolga Utara, 2012

Kelurahan	SD/MI		SMP/SMTs		SMA/SMK/MA	
	Negeri	Swasta	Negeri	Swasta	Negeri	Swasta
(1)	(2)	(3)	(4)	(5)	(6)	(7)
Sibolga Ilir	5	-	2	1	-	-
Angin Nauli	1	2	-	-	1	-
Huta Tonga-tonga	2	-	1	-	1	1
Huta Barangan	-	-	-	-	-	-
Simare-mare	2	-	-	-	-	-
SIBOLGA UTARA	10	2	3	1	2	1

Sumber : Kecamatan Sibolga Utara Dalam Angka 2013

DATA

MENCERDASKAN BANGSA

<http://sibolgakota.bps.go.id>



Badan Pusat Statistik Kota Sibolga

Jl. Tuanku Dorong Hutagalung No. 2, Sibolga

Email : bps1271@mailhost.bps.go.id