

KECAMATAN

BONTANG SELATAN DALAM ANGKA

Bontang Selatan Subdistrict in Figures



**BADAN PUSAT STATISTIK
KOTA BONTANG**
BPS-Statistics of Bontang Municipality

2017

KECAMATAN BONTANG SELATAN DALAM ANGKA

Bontang Selatan Subdistrict in Figures



2017

Kecamatan Bontang Selatan Dalam Angka
Bontang Selatan Subdistrict in Figures
2017

ISBN: 978-602-550-200-2

No. Publikasi/*Publication Number*: 64740.1707

Katalog/*Catalog*: 1102001.6474010

Ukuran Buku/*Book Size*: 14,8 cm x 21 cm

Jumlah Halaman/*Number of Pages*: xxii + 94 halaman /pages

Naskah/*Manuscript*:

Badan Pusat Statistik Kota Bontang

BPS-Statistics of Bontang Municipality

Desain Kover/*Cover Designed by*:

Badan Pusat Statistik Kota Bontang

BPS-Statistics of Bontang Municipality

Ilustrasi Kover/*Cover Illustration*:

Pantai Beras Basah/*Beras Basah Beach*

Diterbitkan oleh/*Published by*:

© **Badan Pusat Statistik Kota Bontang**/*BPS-Statistics of Bontang Municipality*

Dicetak oleh/*Printed by*:

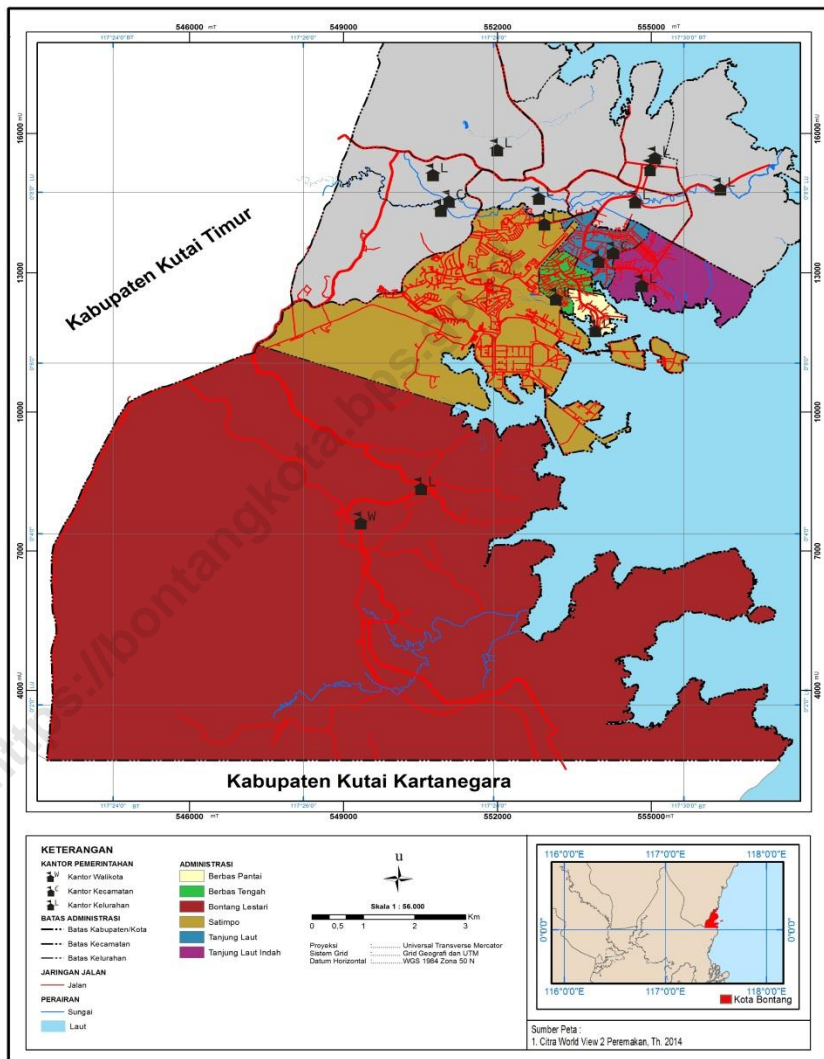
CV. Suvi Sejahtera

**Dilarang mengumumkan, mendistribusikan, mengomunikasikan, dan/atau
menggandakan sebagian atau seluruh isi buku ini untuk tujuan komersial tanpa izin
tertulis dari Badan Pusat Statistik**

*Prohibited to announce, distribute, communicate, and/or copy part or all of this book
for commercial purpose without permission from BPS-Statistics Indonesia*

PETA WILAYAH KECAMATAN BONTANG SELATAN

MAP OF BONTANG SELATAN SUBDISTRICT



KEPALA BPS KOTA BONTANG
CHIEF STATISTICIAN OF BONTANG MUNICIPALITY



Drs. H. Basiran Suwandi



KATA PENGANTAR

Kecamatan Bontang Selatan Dalam Angka 2017 merupakan kelanjutan dari publikasi tahun sebelumnya yang diterbitkan secara berkala oleh Badan Pusat Statistik Kota Bontang. Publikasi ini merupakan upaya dalam mengembangkan perstatistikan daerah dengan menyediakan data yang terpadu bagi para *stakeholder* khususnya di daerah Kecamatan Bontang Selatan.

Adapun data yang disajikan dalam publikasi ini merupakan data primer dan data sekunder yang dikumpulkan dari dinas/badan/instansi pemerintah maupun swasta yang ada di Kota Bontang. Publikasi ini diharapkan dapat memberikan gambaran umum keadaan Kota Bontang.

Kepada semua pihak yang telah membantu terbitnya publikasi ini, kami ucapkan terima kasih. Kritik dan saran dari pembaca sangat kami harapkan demi perbaikan di masa yang akan datang. Semoga publikasi ini bermanfaat bagi kita semua.

Bontang, September 2017
Kepala Badan Pusat Statistik
Kota Bontang



Drs. H. Basiran Suwandi



Bontang Selatan Subdistrict in Figures 2017 is a continuation of the previous year's publication published periodically by BPS-Statistics of Bontang Municipality. This publication is an effort to develop regional statistics by providing integrated data for stakeholders, especially in Bontang Selatan Subdistrict.

This publication obtain its data from primary and secondary data that collected from government and private boards/institutions in Bontang Municipality. It may give an overview of Bontang Municipality condition.

We would like to say thanks to everyone involved and contributed to make this publication possible. All inputs from users are required, to improve the next publications. Hopefully it is useful for all of us.

*Bontang, September 2017
Chief Statistician of
Bontang Municipality*



Drs. H. Basiran Suwandi

DAFTAR ISI/CONTENTS

	Halaman <i>Page</i>
Kata Pengantar/ <i>Preface</i>	vii
Daftar Isi/ <i>Contents</i>	ix
Daftar Tabel/ <i>List of Tables</i>	xi
Penjelasan Umum/ <i>Explanatory Notes</i>	xxi
1 Geografi dan Iklim/ <i>Geography and Climate</i>	1
1.1 Geografi/ <i>Geography</i>	3
1.2 Iklim/ <i>Climate</i>	6
2 Pemerintahan/ <i>Government</i>	7
3 Kependudukan/ <i>Population</i>	13
4 Sosial/ <i>Social</i>	21
5 Pertanian/ <i>Agriculture</i>	63
6 Perdagangan/ <i>Trade</i>	77
7 Hotel/ <i>Hotel</i>	85
8 Harga/ <i>Price</i>	89

DAFTAR TABEL/LIST OF TABLES

	Halaman Page
1 GEOGRAFI DAN IKLIM/GEOGRAPHY AND CLIMATE	
1.1 GEOGRAFI/GEOGRAPHY	
1.1.1 Letak dan Luas Kecamatan Bontang Selatan <i>Location and Area of Bontang Selatan Subdistrict.....</i>	3
1.1.2 Luas Wilayah Menurut Kelurahan di Kecamatan Bontang Selatan, 2016 <i>Total Area by Village in Bontang Selatan Subdistrict, 2016.....</i>	4
1.1.3 Jarak dari Kelurahan ke Ibukota Kecamatan di Kecamatan Bontang Selatan (km), 2016 <i>Distance between Village and Capital of Subdistrict in Bontang Selatan Subdistrict (km), 2016</i>	5
1.2 IKLIM/CLIMATE	
1.2.1 Jumlah Curah Hujan dan Hari Hujan Menurut Bulan di Kecamatan Bontang Selatan, 2016 <i>Amount of Precipitation and Number of Rainy Days by Month in Bontang Selatan Subdistrict, 2016.....</i>	6
2 PEMERINTAHAN/GOVERNMENT	
2.1 Jumlah Dusun dan Rukun Tetangga (RT) Menurut Kelurahan di Kecamatan Bontang Selatan, 2016 <i>Number of Dusun and RT by Village in Bontang Selatan Subdistrict, 2016</i>	9
2.2 Jumlah Aparat Pemerintahan Kelurahan Menurut Kelurahan di Kecamatan Bontang Selatan, 2016 <i>Number of Village Government Apparatus by Village in Bontang Selatan Subdistrict, 2016.....</i>	10

2.3	Jumlah LPM dan LKMD Menurut Kelurahan di Kecamatan Bontang Selatan, 2016 <i>Number of LPM and LKMD by Village in Bontang Selatan Subdistrict, 2016</i>	11
-----	---	----

3 KEPENDUDUKAN/POPULATION

3.1	Jumlah Penduduk Menurut Kelurahan dan Jenis Kelamin di Kecamatan Bontang Selatan, 2016 <i>Population by Village and Sex in Bontang Selatan Subdistrict, 2016</i>	15
3.2	Rasio Jenis Kelamin Penduduk Menurut Kelurahan di Kecamatan Bontang Selatan, 2016 <i>Sex Ratio by Village in Bontang Selatan Subdistrict, 2016</i>	16
3.3	Kepadatan Penduduk Menurut Kelurahan di Kecamatan Bontang Selatan, 2016 <i>Density by Village in Bontang Selatan Subdistrict, 2016</i>	17
3.4	Rata-Rata Jiwa per Kepala Keluarga Menurut Kelurahan di Kecamatan Bontang Selatan, 2016 <i>Average Soul per Head of Family by Village in Bontang Selatan Subdistrict, 2016</i>	18
3.5	Jumlah Kelahiran dan Kematian Menurut Kelurahan di Kecamatan Bontang Selatan, 2016 <i>Number of Birth and Dead by Village in Bontang Selatan Subdistrict, 2016</i>	19
3.6	Jumlah Migrasi Menurut Kelurahan di Kecamatan Bontang Selatan, 2016 <i>Number of Migration by Village in Bontang Selatan Subdistrict, 2016</i>	20

4 SOSIAL/SOCIAL

4.1	Jumlah Sekolah, Murid, Guru, dan Rasio Murid-Guru Taman Kanak-Kanak (TK)/ Raudhatul Athfal (RA) Negeri Menurut Kelurahan di Kecamatan Bontang Selatan, 2016 <i>Number of Schools, Pupils, Teachers, and Pupil-Teacher Ratio of State Kindergarten by Village in Bontang Selatan Subdistrict, 2016</i>	23
-----	--	----

4.2	Jumlah Sekolah, Murid, Guru, dan Rasio Murid-Guru Taman Kanak-Kanak (TK)/ Raudhatul Athfal (RA) Swasta Menurut Kelurahan di Kecamatan Bontang Selatan, 2016 <i>Number of Schools, Pupils, Teachers, and Pupil-Teacher Ratio of Private Kindergarten by Village in Bontang Selatan Subdistrict, 2016</i>	24
4.3	Jumlah Sekolah, Murid, Guru, dan Rasio Murid-Guru Sekolah Dasar (SD) Negeri Menurut Kelurahan di Kecamatan Bontang Selatan, 2016 <i>Number of Schools, Pupils, Teachers, and Pupil-Teacher Ratio of State Primary Schools by Village in Bontang Selatan Subdistrict, 2016</i>	25
4.4	Jumlah Sekolah, Murid, Guru, dan Rasio Murid-Guru Sekolah Dasar (SD) Swasta Menurut Kelurahan di Kecamatan Bontang Selatan, 2016 <i>Number of Schools, Pupils, Teachers, and Pupil-Teacher Ratio of Private Primary Schools by Village in Bontang Selatan Subdistrict, 2016</i>	26
4.5	Jumlah Sekolah, Murid, Guru, dan Rasio Murid-Guru Madrasah Ibtidaiyah (MI) Swasta Menurut Kelurahan di Kecamatan Bontang Selatan, 2016 <i>Number of Schools, Pupils, Teachers, and Pupil-Teacher Ratio Private Madrasah Ibtidaiyah (MI) by Village in Bontang Selatan Subdistrict, 2016</i>	27
4.6	Jumlah Sekolah, Murid, Guru, dan Rasio Murid-Guru Sekolah Menengah Pertama (SMP) Negeri Menurut Kelurahan di Kecamatan Bontang Selatan, 2016 <i>Number of Schools, Pupils, Teachers, and Pupil-Teacher Ratio State Junior High Schools by Village in Bontang Selatan Subdistrict, 2016</i>	28
4.7	Jumlah Sekolah, Murid, Guru, dan Rasio Murid-Guru Sekolah Menengah Pertama (SMP) Swasta Menurut Kelurahan di Kecamatan Bontang Selatan, 2016 <i>Number of Schools, Pupils, Teachers, and Pupil-Teacher Ratio Private Junior High Schools by Village in Bontang Selatan Subdistrict, 2016</i>	29

4.8	Jumlah Sekolah, Murid, Guru, dan Rasio Murid-Guru Madrasah Tsanawiyah (MTs) Swasta Menurut Kelurahan di Kecamatan Bontang Selatan, 2016 <i>Number of Schools, Pupils, Teachers, and Pupil-Teacher Ratio Private Madrasah Tsanawiyah (MTs) by Village in Bontang Selatan Subdistrict, 2016</i>	30
4.9	Jumlah Sekolah, Murid, Guru, dan Rasio Murid-Guru Sekolah Menengah Atas (SMA) Negeri Menurut Kelurahan di Kecamatan Bontang Selatan, 2016 <i>Number of Schools, Pupils, Teachers, and Pupil-Teacher Ratio State Senior High Schools by Village in Bontang Selatan Subdistrict, 2016</i>	31
4.10	Jumlah Sekolah, Murid, Guru, dan Rasio Murid-Guru Sekolah Menengah Atas (SMA) Swasta Menurut Kelurahan di Kecamatan Bontang Selatan, 2016 <i>Number of Schools, Pupils, Teachers, and Pupil-Teacher Ratio Private Senior High Schools by Village in Bontang Selatan Subdistrict, 2016</i>	32
4.11	Jumlah Sekolah, Murid, Guru, dan Rasio Murid-Guru Sekolah Menengah Kejuruan (SMK) Negeri Menurut Kelurahan di Kecamatan Bontang Selatan, 2016 <i>Number of Schools, Pupils, Teachers, and Pupil-Teacher Ratio State Vocational High Schools by Village in Bontang Selatan Subdistrict, 2016</i>	33
4.12	Jumlah Sekolah, Murid, Guru, dan Rasio Murid-Guru Sekolah Menengah Kejuruan (SMK) Swasta Menurut Kelurahan di Kecamatan Bontang Selatan, 2016 <i>Number of Schools, Pupils, Teachers, and Pupil-Teacher Ratio Private Vocational High Schools by Village in Bontang Selatan Subdistrict, 2016</i>	34
4.13	Jumlah Sekolah, Murid, Guru, dan Rasio Murid-Guru Madrasah Aliyah (MA) Swasta Menurut Kelurahan di Kecamatan Bontang Selatan, 2016 <i>Number of Schools, Pupils, Teachers, and Pupil-Teacher Ratio Private Madrasah Aliyah (MA) by Village in Bontang Selatan Subdistrict, 2016</i>	35

4.14	Jumlah Peserta Ujian, Kelulusan, dan Persentase Kelulusan Sekolah Dasar (SD) Negeri Menurut Kelurahan di Kecamatan Bontang Selatan, 2016 <i>Number of Exam Participants, Graduates, and Graduation Percentage of State Primary Schools by Village in Bontang Selatan Subdistrict, 2016</i>	36
4.15	Jumlah Peserta Ujian, Kelulusan, dan Persentase Kelulusan Sekolah Dasar (SD) Swasta Menurut Kelurahan di Kecamatan Bontang Selatan, 2016 <i>Number of Exam Participants, Graduates, and Graduation Percentage of Private Primary Schools by Village in Bontang Selatan Subdistrict, 2016</i>	37
4.16	Jumlah Peserta Ujian, Kelulusan, dan Persentase Kelulusan Madrasah Ibtidaiyah (MI) Swasta Menurut Kelurahan di Kecamatan Bontang Selatan, 2016 <i>Number of Exam Participants, Graduates, and Graduation Percentage of Private Madrasah Ibtidaiyah (MI) by Village in Bontang Selatan Subdistrict, 2016</i>	38
4.17	Jumlah Peserta Ujian, Kelulusan, dan Persentase Kelulusan Sekolah Menengah Pertama (SMP) Negeri Menurut Kelurahan di Kecamatan Bontang Selatan, 2016 <i>Number of Exam Participants, Graduates, and Graduation Percentage of State Junior High Schools by Village in Bontang Selatan Subdistrict, 2016</i>	39
4.18	Jumlah Peserta Ujian, Kelulusan, dan Persentase Kelulusan Sekolah Menengah Pertama (SMP) Swasta Menurut Kelurahan di Kecamatan Bontang Selatan, 2016 <i>Number of Exam Participants, Graduates, and Graduation Percentage of Private Junior High Schools by Village in Bontang Selatan Subdistrict, 2016</i>	40
4.19	Jumlah Peserta Ujian, Kelulusan, dan Persentase Kelulusan Madrasah Tsanawiyah (MTs) Swasta Menurut Kelurahan di Kecamatan Bontang Selatan, 2016 <i>Number of Exam Participants, Graduates, and Graduation Percentage of Private Madrasah Tsanawiyah (MTs) by Village in Bontang Selatan Subdistrict, 2016</i>	41

4.20	Jumlah Peserta Ujian, Kelulusan, dan Persentase Kelulusan Sekolah Menengah Atas (SMA) Negeri Menurut Kelurahan di Kecamatan Bontang Selatan, 2016 <i>Number of Exam Participants, Graduates, and Graduation Percentage of State Senior High Schools by Village in Bontang Selatan Subdistrict, 2016</i>	42
4.21	Jumlah Peserta Ujian, Kelulusan, dan Persentase Kelulusan Sekolah Menengah Atas (SMA) Swasta Menurut Kelurahan di Kecamatan Bontang Selatan, 2016 <i>Number of Exam Participants, Graduates, and Graduation Percentage of Private Senior High Schools by Village in Bontang Selatan Subdistrict, 2016</i>	43
4.22	Jumlah Peserta Ujian, Kelulusan, dan Persentase Kelulusan Sekolah Menengah Kejuruan (SMK) Negeri Menurut Kelurahan di Kecamatan Bontang Selatan, 2016 <i>Number of Exam Participants, Graduates, and Graduation Percentage of State Vocational High Schools by Village in Bontang Selatan Subdistrict, 2016</i>	44
4.23	Jumlah Peserta Ujian, Kelulusan, dan Persentase Kelulusan Sekolah Menengah Kejuruan (SMK) Swasta Menurut Kelurahan di Kecamatan Bontang Selatan, 2016 <i>Number of Exam Participants, Graduates, and Graduation Percentage of Private Vocational High Schools by Village in Bontang Selatan Subdistrict, 2016</i>	45
4.24	Jumlah Peserta Ujian, Kelulusan, dan Persentase Kelulusan Madrasah Aliyah (MA) Swasta Menurut Kelurahan di Kecamatan Bontang Selatan, 2016 <i>Number of Exam Participants, Graduates, and Graduation Percentage of Private Madrasah Aliyah (MA) by Village in Bontang Selatan Subdistrict, 2016</i>	46
4.25	Jumlah Fasilitas Kesehatan Menurut Kelurahan di Kecamatan Bontang Selatan, 2016 <i>Number of Health Facilities by Village in Bontang Selatan Subdistrict, 2016</i>	47

4.26	Jumlah Tenaga Kesehatan Menurut Kelurahan di Kecamatan Bontang Selatan, 2016 <i>Number of Health Personnel by Village in Bontang Selatan Subdistrict, 2016</i>	49
4.27	Jumlah Apotek, Toko Obat, dan Gudang Farmasi Menurut Kelurahan di Kecamatan Bontang Selatan, 2016 <i>Number of Chemist, Drugstore, and Pharmacy Warehouse by Village in Bontang Selatan Subdistrict, 2016</i>	51
4.28	Jumlah Penyandang Cacat Menurut Kelurahan di Kecamatan Bontang Selatan, 2016 <i>Number of Persons with Disabilities by Village in Bontang Selatan Subdistrict, 2016</i>	52
4.29	Jumlah Perangkat Keluarga Berencana Menurut Kelurahan di Kecamatan Bontang Selatan, 2016 <i>Number of Family Planning Devices by Village in Bontang Selatan Subdistrict, 2016</i>	54
4.30	Jumlah Pasangan Usia Subur dan Peserta KB Aktif Menurut Kelurahan di Kecamatan Bontang Selatan, 2016 <i>Number of Eligible Couples and Family Planning Active Participants by Village in Bontang Selatan Subdistrict, 2016</i>	55
4.31	Pencapaian Akseptor Baru Menurut Kelurahan dan Metode Kontrasepsi di Kecamatan Bontang Selatan, 2016 <i>Realization of New Acceptor by Village and Contraception Method in Bontang Selatan Subdistrict, 2016</i>	57
4.32	Jumlah Penduduk Menurut Kelurahan dan Agama yang Dianut di Kecamatan Bontang Selatan, 2016 <i>Population by Village and Religion in Bontang Selatan Subdistrict, 2016</i>	59
4.33	Jumlah Tempat Peribadatan Menurut Kelurahan di Kecamatan Bontang Selatan, 2016 <i>Number of Worship Facilities by Village in Bontang Selatan Subdistrict, 2016</i>	60

4.34	Nikah, Talak dan Cerai Menurut Kelurahan di Kecamatan Bontang Selatan, 2016 <i>Number of Marriages and Divorces by Village in Bontang Selatan Subdistrict, 2016</i>	61
4.35	Jumlah Pernikahan Menurut Kelurahan dan Walinya di Kecamatan Bontang Selatan, 2016 <i>Number of Marriages by Village and Guardians in Bontang Selatan Subdistrict, 2016</i>	62
 5 PERTANIAN/AGRICULTURE		
5.1	Luas Panen Padi di Kecamatan Bontang Selatan (ha), 2016 <i>Harvested Area of Paddy in Bontang Selatan Subdistrict (ha), 2016</i>	65
5.2	Luas Panen Tanaman Palawija Menurut Jenis Tanaman di Kecamatan Bontang Selatan (ha), 2016 <i>Harvested Area of Secondary Crops by Kind of Plant in Bontang Selatan Subdistrict (ha), 2016</i>	66
5.3	Produksi Tanaman Sayuran Menurut Jenis Tanaman di Kecamatan Bontang Selatan (kuintal), 2016 <i>Production of Vegetables by Kind of Plant in Bontang Selatan Subdistrict (quintal), 2016</i>	67
5.4	Produksi Tanaman Buah-Buahan Menurut Jenis Buah di Kecamatan Bontang Selatan (kuintal), 2016 <i>Production of Fruits by Kind of Fruit in Bontang Selatan Subdistrict (quintal), 2016</i>	68
5.5	Produksi Tanaman Biofarmaka Menurut Jenis Tanaman di Kecamatan Bontang Selatan (kg), 2016 <i>Production of Medical Plants by Kind of Plant in Bontang Selatan Subdistrict (kg), 2016</i>	69
5.6	Luas Areal dan Produksi Tanaman Perkebunan Menurut Jenis Tanaman di Kecamatan Bontang Selatan, 2016 <i>Planted Area and Production of Estate Crops by Kind of Plant in Bontang Selatan Subdistrict, 2016</i>	70

5.7	Populasi Ternak Menurut Jenis Ternak di Kecamatan Bontang Selatan (ekor), 2016 <i>Livestock Population by Kind of Livestock in Bontang Selatan Subdistrict (heads), 2016</i>	71
5.8	Populasi Unggas Menurut Jenis Unggas di Kecamatan Bontang Selatan (ekor), 2016 <i>Poultry Population by Kind of Poultry in Bontang Selatan Subdistrict (heads), 2016</i>	72
5.9	Jumlah Rumah Tangga dan Produksi Perikanan Menurut Subsektor Perikanan di Kecamatan Bontang Selatan, 2016 <i>Number of Households and Production of Fishery by Fishery Subsector in Bontang Selatan Subdistrict, 2016</i>	73
5.10	Jumlah Perahu/Kapal Penangkap Ikan Menurut Jenisnya di Kecamatan Bontang Selatan, 2016 <i>Number of Fishing Boats by Type of Boat in Bontang Selatan Subdistrict, 2016</i>	74
5.11	Jumlah Alat Penangkap Ikan Menurut Jenisnya di Kecamatan Bontang Selatan, 2016 <i>Number of Marine Fishing Apparel by Kind of Fishing Apparel in Bontang Selatan Subdistrict, 2016</i>	75
6	PERDAGANGAN/TRADE	
6.1	Jumlah Pedagang Menurut Klasifikasinya di Kecamatan Bontang Selatan, 2015-2016 <i>Number of Traders by Classification in Bontang Selatan Subdistrict, 2015-2016</i>	79
6.2	Jumlah Koperasi Menurut Kelurahan dan Jenis Koperasi di Kecamatan Bontang Selatan, 2016 <i>Number of Cooperatives by Village and Type of Cooperatives in Bontang Selatan Subdistrict, 2016</i>	80
6.3	Jumlah Koperasi Menurut Kelurahan dan Kelompok Usaha di Kecamatan Bontang Selatan, 2016 <i>Number of Cooperatives by Village and Business Group in Bontang Selatan Subdistrict, 2016</i>	81

7 HOTEL/HOTEL

- 7.1 Jumlah Hotel Menurut Kelurahan dan Klasifikasi di Kecamatan Bontang Selatan, 2016
Number of Hotel by Village and Classified Hotel in Bontang Selatan Subdistrict, 2016 87
- 7.2 Jumlah Akomodasi Hotel Menurut Kelurahan di Kecamatan Bontang Selatan, 2015-2016
Number of Hotel Accomodations by Village in Bontang Selatan Subdistrict, 2015-2016 88

8 HARGA/PRICE

- 8.1 Rata-Rata Harga Eceran Beberapa Jenis Barang Menurut Bulan di Pasar Rawa Indah (rupiah), 2016
Retail Prices of Selected Commodities by Month in Rawa Indah Market (rupiahs), 2016 91

PENJELASAN UMUM/EXPLANATORY NOTES

Tanda-tanda, satuan-satuan, dan lain-lainnya yang digunakan dalam publikasi ini adalah sebagai berikut:

Symbols, measurement units, and acronyms which are used in this publication, are as follows:

1. TANDA_TANDA/SYMBOLS

Data tidak tersedia/ <i>Data not available</i>	:	...
Tidak ada atau nol/ <i>Null or zero</i>	:	-
Data dapat diabaikan/ <i>Data negligible</i>	:	0
Tanda desimal/ <i>Decimal point</i>	:	,
Data tidak dapat ditampilkan/ <i>Not applicable</i>	:	NA
Angka perkiraan/ <i>Estimated figures</i>	:	^e
Angka sementara/ <i>Preliminary figures</i>	:	x
Angka sangat sementara/ <i>Very preliminary figures</i>	:	xx
Angka diperbaiki/ <i>Revised figures</i>	:	r

2. SATUAN/UNITS

barel/ <i>barrel</i>	:	158,99 liter/ <i>litres</i> =1/6,2898 m ³
hektar (ha)/ <i>hectare (ha)</i>	:	10 000 m ²
kilometer (km)/ <i>kilometres (km)</i>	:	1 000 meter/ <i>meters (m)</i>
knot/ <i>knot</i>	:	1,8523 km/jam (km/hour)
kuintal/ <i>quintal</i>	:	100 kg
KWh	:	1 000 Watt hour
MWh	:	1 000 KWh
liter (untuk beras)/ <i>litre (for rice)</i>	:	0,80 kg
ons/ <i>ounce</i>	:	28,31 gram/ <i>grams</i>
ton	:	1 000 kg

Satuan lain: buah, dus, helai/lembar, kaleng, batang, pulsa, ton kilometer (ton-km), jam, menit, persen (%).

Other units: unit, pack, pieces, sheet, tin, pulse, ton kilometres (ton-km), hour, minute, percent (%).

Perbedaan angka dibelakang koma disebabkan oleh pembulatan angka.

The difference in decimal numbers is caused by rounding.

GEOGRAFI DAN IKLIM

GEOGRAPHY AND CLIMATE

1

BAB
Chapter

RATA-RATA CURAH HUJAN

Average of Precipitation

2016



DESEMBER

December

347,0 mm³



FEBRUARI

February

1,7 mm³

1.1 GEOGRAFI/*GEOGRAPHY*

Tabel 1.1.1 Letak dan Luas Kecamatan Bontang Selatan
Table Location and Area of Bontang Selatan Subdistrict

Batas	Utara	Kecamatan Bontang Utara
<i>Border</i>	<i>North</i>	<i>Bontang Utara Subdistrict</i>
	Timur	Selat Makassar
	<i>East</i>	<i>Makassar Strait</i>
	Selatan	Kabupaten Kutai Kartanegara
	<i>South</i>	<i>Kutai Kartanegara Regency</i>
	Barat	Kabupaten Kutai Kartanegara
	<i>West</i>	<i>Kutai Kartanegara Regency</i>
Luas Wilayah		109,2422 km ²
<i>Area</i>		
Jumlah Kelurahan		6 kelurahan/ <i>village</i>
<i>Number of villages</i>		

Sumber/*Source*: Kantor Camat Bontang Selatan/*Bontang Selatan Subdistrict Office*

Tabel 1.1.2 Luas Wilayah Menurut Kelurahan di Kecamatan Bontang Selatan, 2016
Table Total Area by Village in Bontang Selatan Subdistrict, 2016

Kelurahan Village	Luas (km ²) Area (square.km)	Persentase Percentage
(1)	(2)	(3)
1. Bontang Lestari	87,2088	79,83
2. Satimpo	16,1215	14,76
3. Berbas Pantai	0,5918	0,54
4. Berbas Tengah	0,8835	0,81
5. Tanjung Laut	1,3774	1,26
6. Tanjung Laut Indah	3,0592	2,80
Bontang Selatan	109,2422	100,00

Sumber/Source: Badan Perencanaan, Penelitian, dan Pembangunan Kota Bontang/Regional Development Planning Board of Bontang Municipality

1. Permendagri 20 Tahun 2015
2. Perda RDTR No. 1 Tahun 2016
3. Hasil Analisis

Tabel 1.1.3 Jarak dari Kelurahan ke Ibukota Kecamatan di Kecamatan Bontang Selatan (km), 2016
Distance between Village and Capital of Subdistrict in Bontang Selatan Subdistrict (km), 2016

	Kelurahan Village	Ibukota Kecamatan Capital of Subdistrict	Jarak ke Ibukota Kecamatan Distance to Subdistrict Capital
	(1)	(2)	(3)
1.	Bontang Lestari	Tanjung Laut	24,0
2.	Satimpo	Tanjung Laut	4,0
3.	Berbas Pantai	Tanjung Laut	3,0
4.	Berbas Tengah	Tanjung Laut	3,0
5.	Tanjung Laut	Tanjung Laut	0,0
6.	Tanjung Laut Indah	Tanjung Laut	1,5

Sumber/Source: Kantor Camat Bontang Selatan/Bontang Selatan Subdistrict Office

1.2 IKLIM/CLIMATE

Tabel 1.2.1 Jumlah Curah Hujan dan Hari Hujan Menurut Bulan di Kecamatan Bontang Selatan, 2016
Amount of Precipitation and Number of Rainy Days by Month in Bontang Selatan Subdistrict, 2016

Bulan Month	Curah Hujan Precipitation (mm³)	Hari Hujan Rainy Days
(1)	(2)	(3)
Januari/January	86,05	5
Februari/February	1,70	2
Maret/March	76,50	7
April/April	131,90	10
Mei/May	140,00	13
Juni/June	184,55	16
Juli/July	203,85	19
Agustus/August	112,05	15
September/September	228,20	22
Oktober/October	346,50	21
November/November	166,80	15
Desember/December	347,00	20

Sumber/Source: Dinas Ketahanan Pangan, Perikanan, dan Pertanian Kota Bontang/*Food Security, Fishery, and Agriculture Department of Bontang Municipality*

PEMERINTAHAN

GOVERNMENT

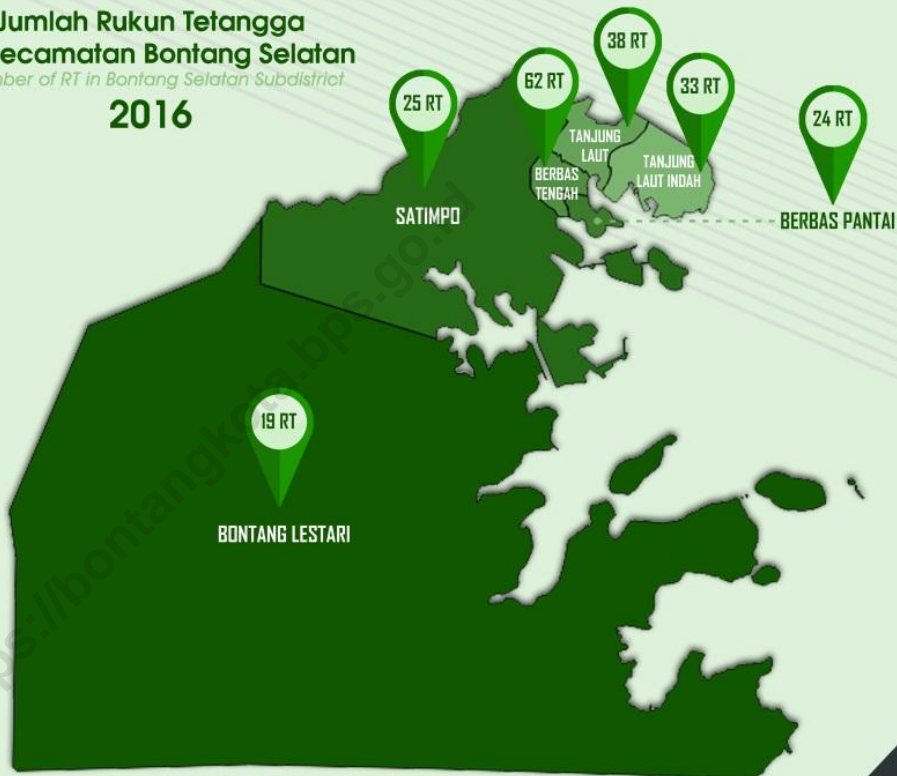
2

BAB
Chapter

Jumlah Rukun Tetangga di Kecamatan Bontang Selatan

Number of RT in Bontang Selatan Subdistrict

2016



Tabel 2.1 Jumlah Dusun dan Rukun Tetangga (RT) Menurut Kelurahan di Kecamatan Bontang Selatan, 2016
Table *Number of Dusun and RT by Village in Bontang Selatan Subdistrict, 2016*

Kelurahan <i>Village</i>	Dusun <i>Dusun</i>	Rukun Tetangga <i>RT</i>
(1)	(2)	(3)
1. Bontang Lestari	-	19
2. Satimpo	-	25
3. Berbas Pantai	-	24
4. Berbas Tengah	-	62
5. Tanjung Laut	-	38
6. Tanjung Laut Indah	-	33
Bontang Selatan	-	201

Sumber/Source: Kantor Camat Bontang Selatan/Bontang Selatan Subdistrict Office

Tabel 2.2 Jumlah Aparat Pemerintahan Kelurahan Menurut Kelurahan di Kecamatan Bontang Selatan, 2016
Table Number of Village Government Apparatus by Village in Bontang Selatan Subdistrict, 2016

Kelurahan Village	Pamong Kelurahan ¹	Rukun Tetangga (RT) ²
(1)	(2)	(3)
1. Bontang Lestari	24	57
2. Satimpo	20	75
3. Berbas Pantai	21	72
4. Berbas Tengah	24	186
5. Tanjung Laut	23	114
6. Tanjung Laut Indah	21	99
Bontang Selatan	133	603

Catatan/Note: ¹ Terdiri dari PNS dan honorer
² Terdiri dari Ketua, Sekretaris, dan Bendahara RT

Sumber/Source: Kantor Camat Bontang Selatan/Bontang Selatan Subdistrict Office

Tabel 2.3 Jumlah LPM dan LKMD Menurut Kelurahan di Kecamatan Bontang Selatan, 2016
Table *Number of LPM and LKMD by Village in Bontang Selatan Subdistrict, 2016*

Kelurahan <i>Village</i>	LPM <i>LPM</i>	LKMD <i>LKMD</i>
(1)	(2)	(3)
1. Bontang Lestari	1	-
2. Satimpo	1	-
3. Berbas Pantai	1	-
4. Berbas Tengah	1	-
5. Tanjung Laut	1	-
6. Tanjung Laut Indah	1	-
Bontang Selatan	1	-

Sumber/Source: Kantor Camat Bontang Selatan/Bontang Selatan Subdistrict Office

KEPENDUDUKAN

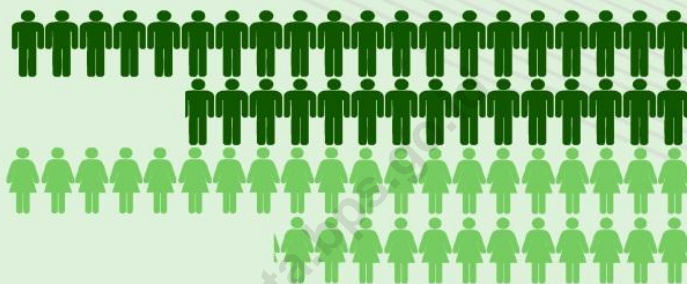
POPULATION

3

BAB
Chapter

Penduduk Menurut Jenis Kelamin Kecamatan Bontang Selatan, 2016

Population by Sex in Bontang Selatan Subdistrict, 2016



Jumlah
Total

66.981

Laki-Laki
Male

34.964



Rasio Jenis Kelamin

Sex Ratio

109,20



Perempuan
Female

32.017

Tabel 3.1 Jumlah Penduduk Menurut Kelurahan dan Jenis Kelamin di Kecamatan Bontang Selatan, 2016
Population by Village and Sex in Bontang Selatan Subdistrict, 2016

	Kelurahan Village	Laki-Laki Male	Perempuan Female	Jumlah Total
	(1)	(2)	(3)	(4)
1.	Bontang Lestari	2 684	2 424	5 108
2.	Satimpo	3 808	3 512	7 320
3.	Berbas Pantai	5 091	4 725	9 816
4.	Berbas Tengah	7 697	7 049	14 746
5.	Tanjung Laut	8 374	7 577	15 951
6.	Tanjung Laut Indah	7 310	6 730	14 040
	Bontang Selatan	34 964	32 017	66 981

Sumber/Source: Dinas Kependudukan dan Pencatatan Sipil Kota Bontang/Population & Civil Registration Board of Bontang Municipality

POPULATION

Tabel 3.2 Rasio Jenis Kelamin Penduduk Menurut Kelurahan di Kecamatan Bontang Selatan, 2016
Table *Sex Ratio by Village in Bontang Selatan Subdistrict, 2016*

	Kelurahan <i>Village</i>	Laki-Laki <i>Male</i>	Perempuan <i>Female</i>	Rasio Jenis Kelamin <i>Sex Ratio</i>
	(1)	(2)	(3)	(4)
1.	Bontang Lestari	2 684	2 424	110,73
2.	Satimpo	3 808	3 512	108,43
3.	Berbas Pantai	5 091	4 725	107,75
4.	Berbas Tengah	7 697	7 049	109,19
5.	Tanjung Laut	8 374	7 577	110,52
6.	Tanjung Laut Indah	7 310	6 730	108,62
	Bontang Selatan	34 964	32 017	109,20

Sumber/Source: Dinas Kependudukan dan Pencatatan Sipil Kota Bontang/Population & Civil Registration Board of Bontang Municipality

Tabel 3.3 **Kepadatan Penduduk Menurut Kelurahan di Kecamatan Bontang Selatan, 2016**
Density by Village in Bontang Selatan Subdistrict, 2016

	Kelurahan <i>Village</i>	Jumlah Penduduk <i>Population</i>	Luas (km ²) <i>Area (sq.km)</i>	Kepadatan Penduduk per km ² <i>Population Density per sq.km</i>
	(1)	(2)	(3)	(4)
1.	Bontang Lestari	5 108	87,2088	58,57
2.	Satimpo	7 320	16,1215	454,05
3.	Berbas Pantai	9 816	0,5918	16 586,68
4.	Berbas Tengah	14 746	0,8835	16 690,44
5.	Tanjung Laut	15 951	1,3774	11 580,51
6.	Tanjung Laut Indah	14 040	3,0592	4 589,44
Bontang Selatan		66 981	109,2422	613,14

Sumber/Source: Dinas Kependudukan dan Pencatatan Sipil Kota Bontang/*Population & Civil Registration Board of Bontang Municipality*

POPULATION

Tabel 3.4 Rata-Rata Jiwa per Kepala Keluarga Menurut Kelurahan di Kecamatan Bontang Selatan, 2016
Average Soul per Head of Family by Village in Bontang Selatan Subdistrict, 2016

Kelurahan <i>Village</i>	Jumlah Penduduk <i>Population</i>	Jumlah Kepala Keluarga <i>Number of Family Heads</i>	Rata-Rata jiwa/KK <i>Average Soul per Head of Family</i>
(1)	(2)	(3)	(4)
1. Bontang Lestari	5 108	1 596	3,20
2. Satimpo	7 320	2 156	3,40
3. Berbas Pantai	9 816	3 108	3,16
4. Berbas Tengah	14 746	4 679	3,15
5. Tanjung Laut	15 951	4 952	3,22
6. Tanjung Laut Indah	14 040	4 376	3,21
Bontang Selatan	66 981	20 867	3,21

Sumber/Source: Dinas Kependudukan dan Pencatatan Sipil Kota Bontang/Population & Civil Registration Board of Bontang Municipality

Tabel 3.5 Jumlah Kelahiran dan Kematian Menurut Kelurahan di Kecamatan Bontang Selatan, 2016
Table *Number of Birth and Dead by Village in Bontang Selatan Subdistrict, 2016*

	Kelurahan Village	Kelahiran Number of Birth	Kematian Number of Dead
	(1)	(2)	(3)
1.	Bontang Lestari	25	16
2.	Satimpo	50	14
3.	Berbas Pantai	84	52
4.	Berbas Tengah	124	64
5.	Tanjung Laut	129	71
6.	Tanjung Laut Indah	124	50
	Bontang Selatan	536	267

Sumber/Source: Dinas Kependudukan dan Pencatatan Sipil Kota Bontang/Population & Civil Registration Board of Bontang Municipality

POPULATION

Tabel 3.6 Jumlah Migrasi Menurut Kelurahan di Kecamatan Bontang Selatan, 2016
Table Number of Migration by Village in Bontang Selatan Subdistrict, 2016

Kelurahan Village	Datang Immigration	Pindah Emigration
(1)	(2)	(3)
1. Bontang Lestari	229	131
2. Satimpo	222	410
3. Berbas Pantai	328	458
4. Berbas Tengah	356	627
5. Tanjung Laut	446	635
6. Tanjung Laut Indah	463	703
Bontang Selatan	2 044	2 964

Sumber/Source: Dinas Kependudukan dan Pencatatan Sipil Kota Bontang/Population & Civil Registration Board of Bontang Municipality

SOSIAL

SOCIAL

4

BAB
Chapter

Jumlah Sekolah di Kecamatan Bontang Selatan, 2016

Number of School in Bontang Selatan Subdistrict, 2016

TK/Sederajat **22**

Kindergarten

SMP/Sederajat **12**

Junior High School

SD/Sederajat **27**

Primary School

SMA/Sederajat **8**

Junior High School



Tabel 4.1 Jumlah Sekolah, Murid, Guru, dan Rasio Murid-Guru Taman Kanak-Kanak (TK)/ Raudhatul Athfal (RA) Negeri Menurut Kelurahan di Kecamatan Bontang Selatan, 2016
Number of Schools, Pupils, Teachers, and Pupil-Teacher Ratio of State Kindergarten by Village in Bontang Selatan Subdistrict, 2016

Kelurahan Village	Sekolah Schools	Murid Pupils			Guru Teachers			Rasio Murid- Guru Pupil-Teacher Ratio
		Laki-laki Male	Perem- puan Female	Jumlah Total	Laki-laki Male	Perem- puan Female	Jumlah Total	
(1)	(2)	(3)	(4)	(5)	(6)	(7)	(8)	(9)
1. Bontang Lestari	1	49	46	95	-	5	5	19
2. Satimpo	-	-	-	-	-	-	-	-
3. Berbas Pantai	-	-	-	-	-	-	-	-
4. Berbas Tengah	-	-	-	-	-	-	-	-
5. Tanjung Laut	-	-	-	-	-	-	-	-
6. Tanjung Laut Indah	-	-	-	-	-	-	-	-
Bontang Selatan	1	49	46	95	-	5	5	19

Sumber/Source: Dinas Pendidikan Kota Bontang/Education Service Office - Bontang Municipality

Tabel 4.2 Jumlah Sekolah, Murid, Guru, dan Rasio Murid-Guru Taman Kanak-Kanak (TK)/ Raudhatul Athfal (RA) Swasta Menurut Kelurahan di Kecamatan Bontang Selatan, 2016
Number of Schools, Pupils, Teachers, and Pupil-Teacher Ratio of Private Kindergarten by Village in Bontang Selatan Subdistrict, 2016

Kelurahan Village	Sekolah Schools	Murid Pupils			Guru Teachers			Rasio Murid- Guru Pupil-Teacher Ratio
		Laki-laki Male	Perem- puan Female	Jumlah Total	Laki-laki Male	Perem- puan Female	Jumlah Total	
(1)	(2)	(3)	(4)	(5)	(6)	(7)	(8)	(9)
1. Bontang Lestari	2	37	38	75	-	6	6	13
2. Satimpo	4	207	212	419	2	37	39	11
3. Berbas Pantai	3	157	148	305	-	18	18	17
4. Berbas Tengah	4	94	118	212	-	20	20	11
5. Tanjung Laut	5	265	246	511	1	41	42	12
6. Tanjung Laut Indah	3	139	118	257	1	19	20	13
Bontang Selatan	21	899	880	1 779	4	141	145	12

Sumber/Source: Dinas Pendidikan Kota Bontang/Education Service Office - Bontang Municipality

Tabel 4.3 Jumlah Sekolah, Murid, Guru, dan Rasio Murid-Guru Sekolah Dasar (SD) Negeri Menurut Kelurahan di Kecamatan Bontang Selatan, 2016
Number of Schools, Pupils, Teachers, and Pupil-Teacher Ratio of State Primary Schools by Village in Bontang Selatan Subdistrict, 2016

Kelurahan Village	Sekolah Schools	Murid Pupils			Guru Teachers			Rasio Murid- Guru Pupil-Teacher Ratio
		Laki-laki Male	Perem- puan Female	Jumlah Total	Laki-laki Male	Perem- puan Female	Jumlah Total	
(1)	(2)	(3)	(4)	(5)	(6)	(7)	(8)	(9)
1. Bontang Lestari	5	346	274	620	11	26	37	17
2. Satimpo	-	-	-	-	-	-	-	-
3. Berbas Pantai	3	674	647	1 321	14	42	56	24
4. Berbas Tengah	2	437	463	900	5	33	38	24
5. Tanjung Laut	4	1 111	994	2 105	19	66	85	25
6. Tanjung Laut Indah	1	312	298	610	7	17	24	25
Bontang Selatan	15	2 880	2 676	5 556	56	184	240	23

Sumber/Source: Dinas Pendidikan Kota Bontang/Education Service Office - Bontang Municipality

Tabel 4.4 Jumlah Sekolah, Murid, Guru, dan Rasio Murid-Guru Sekolah Dasar (SD) Swasta Menurut Kelurahan di Kecamatan Bontang Selatan, 2016
Number of Schools, Pupils, Teachers, and Pupil-Teacher Ratio of Private Primary Schools by Village in Bontang Selatan Subdistrict, 2016

Kelurahan Village	Sekolah Schools	Murid Pupils			Guru Teachers			Rasio Murid- Guru Pupil-Teacher Ratio
		Laki-laki Male	Perem- puan Female	Jumlah Total	Laki-laki Male	Perem- puan Female	Jumlah Total	
(1)	(2)	(3)	(4)	(5)	(6)	(7)	(8)	(9)
1. Bontang Lestari	1	17	7	24	1	2	3	8
2. Satimpo	1	315	305	620	17	21	38	16
3. Berbas Pantai	-	-	-	-	-	-	-	-
4. Berbas Tengah	4	183	176	359	5	29	34	11
5. Tanjung Laut	3	738	657	1 395	22	59	81	17
6. Tanjung Laut Indah	-	-	-	-	-	-	-	-
Bontang Selatan	9	1 253	1 145	2 398	45	111	156	15

Sumber/Source: Dinas Pendidikan Kota Bontang/Education Service Office - Bontang Municipality

Tabel 4.5 Jumlah Sekolah, Murid, Guru, dan Rasio Murid-Guru Madrasah Ibtidaiyah (MI) Swasta Menurut Kelurahan di Kecamatan Bontang Selatan, 2016
Number of Schools, Pupils, Teachers, and Pupil-Teacher Ratio Private Madrasah Ibtidaiyah (MI) by Village in Bontang Selatan Subdistrict, 2016

Kelurahan Village	Sekolah Schools	Murid Pupils			Guru Teachers			Rasio Murid- Guru Pupil-Teacher Ratio
		Laki-laki Male	Perem- puan Female	Jumlah Total	Laki-laki Male	Perem- puan Female	Jumlah Total	
(1)	(2)	(3)	(4)	(5)	(6)	(7)	(8)	(9)
1. Bontang Lestari	1	17	16	33	2	9	11	3
2. Satimpo	-	-	-	-	-	-	-	-
3. Berbas Pantai	1	106	79	185	4	6	10	19
4. Berbas Tengah	-	-	-	-	-	-	-	-
5. Tanjung Laut	-	-	-	-	-	-	-	-
6. Tanjung Laut Indah	1	67	69	136	2	9	11	12
Bontang Selatan	3	190	164	354	8	24	32	11

Sumber/Source: Kementerian Agama Kota Bontang/Religious Ministry of Bontang Municipality

Tabel 4.6 Jumlah Sekolah, Murid, Guru, dan Rasio Murid-Guru Sekolah Menengah Pertama (SMP) Negeri Menurut Kelurahan di Kecamatan Bontang Selatan, 2016
Number of Schools, Pupils, Teachers, and Pupil-Teacher Ratio State Junior High Schools by Village in Bontang Selatan Subdistrict, 2016

Kelurahan Village	Sekolah Schools	Murid Pupils			Guru Teachers			Rasio Murid- Guru Pupil-Teacher Ratio
		Laki-laki Male	Perem- puan Female	Jumlah Total	Laki-laki Male	Perem- puan Female	Jumlah Total	
(1)	(2)	(3)	(4)	(5)	(6)	(7)	(8)	(9)
1. Bontang Lestari	1	119	87	206	7	10	17	12
2. Satimpo	-	-	-	-	-	-	-	-
3. Berbas Pantai	-	-	-	-	-	-	-	-
4. Berbas Tengah	1	180	148	328	8	9	17	19
5. Tanjung Laut	1	288	383	671	15	28	43	16
6. Tanjung Laut Indah	2	434	465	899	15	34	49	18
Bontang Selatan	5	1 021	1 083	2 104	45	81	126	17

Sumber/Source: Dinas Pendidikan Kota Bontang/Education Service Office - Bontang Municipality

Tabel 4.7 Jumlah Sekolah, Murid, Guru, dan Rasio Murid-Guru Sekolah Menengah Pertama (SMP) Swasta Menurut Kelurahan di Kecamatan Bontang Selatan, 2016
Number of Schools, Pupils, Teachers, and Pupil-Teacher Ratio Private Junior High Schools by Village in Bontang Selatan Subdistrict, 2016

Kelurahan Village	Sekolah Schools	Murid Pupils			Guru Teachers			Rasio Murid- Guru Pupil-Teacher Ratio
		Laki-laki Male	Perem- puan Female	Jumlah Total	Laki-laki Male	Perem- puan Female	Jumlah Total	
(1)	(2)	(3)	(4)	(5)	(6)	(7)	(8)	(9)
1. Bontang Lestari	-	-	-	-	-	-	-	-
2. Satimpo	1	263	286	549	23	11	34	16
3. Berbas Pantai	-	-	-	-	-	-	-	-
4. Berbas Tengah	1	43	32	75	2	3	5	15
5. Tanjung Laut	3	604	538	1 142	23	38	61	19
6. Tanjung Laut Indah	-	-	-	-	-	-	-	-
Bontang Selatan	5	910	856	1 766	48	52	100	18

Sumber/Source: Dinas Pendidikan Kota Bontang/Education Service Office - Bontang Municipality

Tabel 4.8 Jumlah Sekolah, Murid, Guru, dan Rasio Murid-Guru Madrasah Tsanawiyah (MTs) Swasta Menurut Kelurahan di Kecamatan Bontang Selatan, 2016
Number of Schools, Pupils, Teachers, and Pupil-Teacher Ratio Private Madrasah Tsanawiyah (MTs) by Village in Bontang Selatan Subdistrict, 2016

Kelurahan Village	Sekolah Schools	Murid Pupils			Guru Teachers			Rasio Murid- Guru Pupil-Teacher Ratio
		Laki-laki Male	Perem- puan Female	Jumlah Total	Laki-laki Male	Perem- puan Female	Jumlah Total	
(1)	(2)	(3)	(4)	(5)	(6)	(7)	(8)	(9)
1. Bontang Lestari	-	-	-	-	-	-	-	-
2. Satimpo	-	-	-	-	-	-	-	-
3. Berbas Pantai	1	106	68	174	6	10	16	11
4. Berbas Tengah	-	-	-	-	-	-	-	-
5. Tanjung Laut	1	31	33	64	2	7	9	7
6. Tanjung Laut Indah	-	-	-	-	-	-	-	-
Bontang Selatan	2	137	101	238	8	17	25	10

Sumber/Source: Kementerian Agama Kota Bontang/Religious Ministry of Bontang Municipality

Tabel 4.9 Jumlah Sekolah, Murid, Guru, dan Rasio Murid-Guru Sekolah Menengah Atas (SMA) Negeri Menurut Kelurahan di Kecamatan Bontang Selatan, 2016
Number of Schools, Pupils, Teachers, and Pupil-Teacher Ratio State Senior High Schools by Village in Bontang Selatan Subdistrict, 2016

Kelurahan Village	Sekolah Schools	Murid Pupils			Guru Teachers			Rasio Murid- Guru Pupil-Teacher Ratio
		Laki-laki Male	Perem- puan Female	Jumlah Total	Laki-laki Male	Perem- puan Female	Jumlah Total	
(1)	(2)	(3)	(4)	(5)	(6)	(7)	(8)	(9)
1. Bontang Lestari	-	-	-	-	-	-	-	-
2. Satimpo	-	-	-	-	-	-	-	-
3. Berbas Pantai	-	-	-	-	-	-	-	-
4. Berbas Tengah	-	-	-	-	-	-	-	-
5. Tanjung Laut	1	202	398	600	8	31	39	15
6. Tanjung Laut Indah	-	-	-	-	-	-	-	-
Bontang Selatan	1	202	398	600	8	31	39	15

Sumber/Source: Dinas Pendidikan Kota Bontang/Education Service Office - Bontang Municipality

Tabel 4.10 Jumlah Sekolah, Murid, Guru, dan Rasio Murid-Guru Sekolah Menengah Atas (SMA) Swasta Menurut Kelurahan di Kecamatan Bontang Selatan, 2016
Number of Schools, Pupils, Teachers, and Pupil-Teacher Ratio Private Senior High Schools by Village in Bontang Selatan Subdistrict, 2016

Kelurahan Village	Sekolah Schools	Murid Pupils			Guru Teachers			Rasio Murid- Guru Pupil-Teacher Ratio
		Laki-laki Male	Perem- puan Female	Jumlah Total	Laki-laki Male	Perem- puan Female	Jumlah Total	
(1)	(2)	(3)	(4)	(5)	(6)	(7)	(8)	(9)
1. Bontang Lestari	-	-	-	-	-	-	-	-
2. Satimpo	1	282	269	551	24	12	36	15
3. Berbas Pantai	-	-	-	-	-	-	-	-
4. Berbas Tengah	1	33	67	100	3	5	8	13
5. Tanjung Laut	1	45	63	108	3	9	12	9
6. Tanjung Laut Indah	-	-	-	-	-	-	-	-
Bontang Selatan	3	360	399	759	30	26	56	14

Sumber/Source: Dinas Pendidikan Kota Bontang/Education Service Office - Bontang Municipality

Tabel 4.11 Jumlah Sekolah, Murid, Guru, dan Rasio Murid-Guru Sekolah Menengah Kejuruan (SMK) Negeri Menurut Kelurahan di Kecamatan Bontang Selatan, 2016
Number of Schools, Pupils, Teachers, and Pupil-Teacher Ratio State Vocational High Schools by Village in Bontang Selatan Subdistrict, 2016

Kelurahan Village	Sekolah Schools	Murid Pupils			Guru Teachers			Rasio Murid- Guru Pupil-Teacher Ratio
		Laki-laki Male	Perem- puan Female	Jumlah Total	Laki-laki Male	Perem- puan Female	Jumlah Total	
(1)	(2)	(3)	(4)	(5)	(6)	(7)	(8)	(9)
1. Bontang Lestari	-	-	-	-	-	-	-	-
2. Satimpo	-	-	-	-	-	-	-	-
3. Berbas Pantai	-	-	-	-	-	-	-	-
4. Berbas Tengah	-	-	-	-	-	-	-	-
5. Tanjung Laut	-	-	-	-	-	-	-	-
6. Tanjung Laut Indah	1	439	166	605	18	30	48	13
Bontang Selatan	1	439	166	605	18	30	48	13

Sumber/Source: Dinas Pendidikan Kota Bontang/Education Service Office - Bontang Municipality

Tabel 4.12 Jumlah Sekolah, Murid, Guru, dan Rasio Murid-Guru Sekolah Menengah Kejuruan (SMK) Swasta Menurut Kelurahan di Kecamatan Bontang Selatan, 2016
Number of Schools, Pupils, Teachers, and Pupil-Teacher Ratio Private Vocational High Schools by Village in Bontang Selatan Subdistrict, 2016

Kelurahan Village	Sekolah Schools	Murid Pupils			Guru Teachers			Rasio Murid- Guru Pupil-Teacher Ratio
		Laki-laki Male	Perem- puan Female	Jumlah Total	Laki-laki Male	Perem- puan Female	Jumlah Total	
(1)	(2)	(3)	(4)	(5)	(6)	(7)	(8)	(9)
1. Bontang Lestari	-	-	-	-	-	-	-	-
2. Satimpo	-	-	-	-	-	-	-	-
3. Berbas Pantai	-	-	-	-	-	-	-	-
4. Berbas Tengah	-	-	-	-	-	-	-	-
5. Tanjung Laut	1	230	299	529	14	11	25	21
6. Tanjung Laut Indah	1	47	13	60	3	9	12	5
Bontang Selatan	2	277	312	589	17	20	37	16

Sumber/Source: Dinas Pendidikan Kota Bontang/Education Service Office - Bontang Municipality

Tabel 4.13 Jumlah Sekolah, Murid, Guru, dan Rasio Murid-Guru Madrasah Aliyah (MA) Swasta Menurut Kelurahan di Kecamatan Bontang Selatan, 2016
Number of Schools, Pupils, Teachers, and Pupil-Teacher Ratio Private Madrasah Aliyah (MA) by Village in Bontang Selatan Subdistrict, 2016

Kelurahan Village	Sekolah Schools	Murid Pupils			Guru Teachers			Rasio Murid- Guru Pupil-Teacher Ratio
		Laki-laki Male	Perem- puan Female	Jumlah Total	Laki-laki Male	Perem- puan Female	Jumlah Total	
(1)	(2)	(3)	(4)	(5)	(6)	(7)	(8)	(9)
1. Bontang Lestari	-	-	-	-	-	-	-	-
2. Satimpo	-	-	-	-	-	-	-	-
3. Berbas Pantai	1	30	16	46	8	7	15	3
4. Berbas Tengah	-	-	-	-	-	-	-	-
5. Tanjung Laut	-	-	-	-	-	-	-	-
6. Tanjung Laut Indah	-	-	-	-	-	-	-	-
Bontang Selatan	1	30	16	46	8	7	15	3

Sumber/Source: Kementerian Agama Kota Bontang/Religious Ministry of Bontang Municipality

Tabel 4.14 Jumlah Peserta Ujian, Kelulusan, dan Persentase Kelulusan Sekolah Dasar (SD) Negeri Menurut Kelurahan di Kecamatan Bontang Selatan, 2016
Number of Exam Participants, Graduates, and Graduation Percentage of State Primary Schools by Village in Bontang Selatan Subdistrict, 2016

Kelurahan Village	Peserta Ujian Exam Participants			Kelulusan Graduate			Persentase Kelulusan Graduation Percentage
	Laki-laki Male	Perem- puan Female	Jumlah Total	Laki-laki Male	Perem- puan Female	Jumlah Total	
(1)	(2)	(3)	(4)	(5)	(6)	(7)	(8)
1. Bontang Lestari	52	41	93	52	41	93	100,00
2. Satimpo	-	-	-	-	-	-	-
3. Berbas Pantai	116	103	219	116	103	219	100,00
4. Berbas Tengah	57	52	109	57	52	109	100,00
5. Tanjung Laut	185	134	319	185	134	319	100,00
6. Tanjung Laut Indah	47	46	93	47	46	93	100,00
Bontang Selatan	457	376	833	457	376	833	100,00

Sumber/Source: Dinas Pendidikan Kota Bontang/Education Service Office - Bontang Municipality

Tabel 4.15 Jumlah Peserta Ujian, Kelulusan, dan Persentase Kelulusan Sekolah Dasar (SD) Swasta Menurut Kelurahan di Kecamatan Bontang Selatan, 2016
Number of Exam Participants, Graduates, and Graduation Percentage of Private Primary Schools by Village in Bontang Selatan Subdistrict, 2016

Kelurahan <i>Village</i>	Peserta Ujian <i>Exam Participants</i>			Kelulusan <i>Graduate</i>			Persentase Kelulusan <i>Graduation Percentage</i>
	Laki-laki <i>Male</i>	Perem- puan <i>Female</i>	Jumlah <i>Total</i>	Laki-laki <i>Male</i>	Perem- puan <i>Female</i>	Jumlah <i>Total</i>	
(1)	(2)	(3)	(4)	(5)	(6)	(7)	(8)
1. Bontang Lestari	3	3	6	3	3	6	100,00
2. Satimpo	43	58	101	43	58	101	100,00
3. Berbas Pantai	-	-	-	-	-	-	-
4. Berbas Tengah	40	31	71	40	31	71	100,00
5. Tanjung Laut	104	95	199	104	95	199	100,00
6. Tanjung Laut Indah	-	-	-	-	-	-	-
Bontang Selatan	190	187	377	190	187	377	100,00

Sumber/Source: Dinas Pendidikan Kota Bontang/Education Service Office - Bontang Municipality

Tabel 4.16 Jumlah Peserta Ujian, Kelulusan, dan Persentase Kelulusan Madrasah Ibtidaiyah (MI) Swasta Menurut Kelurahan di Kecamatan Bontang Selatan, 2016
Number of Exam Participants, Graduates, and Graduation Percentage of Private Madrasah Ibtidaiyah (MI) by Village in Bontang Selatan Subdistrict, 2016

Kelurahan Village	Peserta Ujian Exam Participants			Kelulusan Graduate			Persentase Kelulusan Graduation Percentage
	Laki-laki Male	Perem- puan Female	Jumlah Total	Laki-laki Male	Perem- puan Female	Jumlah Total	
(1)	(2)	(3)	(4)	(5)	(6)	(7)	(8)
1. Bontang Lestari	2	3	5	2	3	5	100,00
2. Satimpo	-	-	-	-	-	-	-
3. Berbas Pantai	16	18	34	16	18	34	100,00
4. Berbas Tengah	-	-	-	-	-	-	-
5. Tanjung Laut	-	-	-	-	-	-	-
6. Tanjung Laut Indah	30	25	55	30	25	55	100,00
Bontang Selatan	48	46	94	48	46	94	100,00

Sumber/Source: Dinas Pendidikan Kota Bontang/Education Service Office - Bontang Municipality

Tabel 4.17 Jumlah Peserta Ujian, Kelulusan, dan Persentase Kelulusan Sekolah Menengah Pertama (SMP) Negeri Menurut Kelurahan di Kecamatan Bontang Selatan, 2016
Number of Exam Participants, Graduates, and Graduation Percentage of State Junior High Schools by Village in Bontang Selatan Subdistrict, 2016

Kelurahan <i>Village</i>	Peserta Ujian <i>Exam Participants</i>			Kelulusan <i>Graduate</i>			Persentase Kelulusan <i>Graduation Percentage</i>
	Laki-laki <i>Male</i>	Perem- puan <i>Female</i>	Jumlah <i>Total</i>	Laki-laki <i>Male</i>	Perem- puan <i>Female</i>	Jumlah <i>Total</i>	
(1)	(2)	(3)	(4)	(5)	(6)	(7)	(8)
1. Bontang Lestari	18	32	50	18	32	50	100,00
2. Satimpo	-	-	-	-	-	-	-
3. Berbas Pantai	-	-	-	-	-	-	-
4. Berbas Tengah	52	54	106	52	54	106	100,00
5. Tanjung Laut	110	96	206	110	96	206	100,00
6. Tanjung Laut Indah	143	146	289	143	146	289	100,00
Bontang Selatan	323	328	651	323	328	651	100,00

Sumber/Source: Dinas Pendidikan Kota Bontang/Education Service Office - Bontang Municipality

Tabel 4.18 Jumlah Peserta Ujian, Kelulusan, dan Persentase Kelulusan Sekolah Menengah Pertama (SMP) Swasta Menurut Kelurahan dan Kecamatan Bontang Selatan, 2016
Number of Exam Participants, Graduates, and Graduation Percentage of Private Junior High Schools by Village in Bontang Selatan Subdistrict, 2016

Kelurahan Village	Peserta Ujian Exam Participants			Kelulusan Graduate			Persentase Kelulusan Graduation Percentage
	Laki-laki Male	Perem- puan Female	Jumlah Total	Laki-laki Male	Perem- puan Female	Jumlah Total	
(1)	(2)	(3)	(4)	(5)	(6)	(7)	(8)
1. Bontang Lestari	-	-	-	-	-	-	-
2. Satimpo	69	86	155	69	86	155	100,00
3. Berbas Pantai	-	-	-	-	-	-	-
4. Berbas Tengah	8	5	13	8	5	13	100,00
5. Tanjung Laut	165	134	299	165	134	299	100,00
6. Tanjung Laut Indah	-	-	-	-	-	-	-
Bontang Selatan	242	225	467	242	225	467	100,00

Sumber/Source: Dinas Pendidikan Kota Bontang/Education Service Office - Bontang Municipality

Tabel 4.19 Jumlah Peserta Ujian, Kelulusan, dan Persentase Kelulusan Madrasah Tsanawiyah (MTs) Swasta Menurut Kelurahan di Kecamatan Bontang Selatan, 2016
Number of Exam Participants, Graduates, and Graduation Percentage of Private Madrasah Tsanawiyah (MTs) by Village in Bontang Selatan Subdistrict, 2016

Kelurahan <i>Village</i>	Peserta Ujian <i>Exam Participants</i>			Kelulusan <i>Graduate</i>			Persentase Kelulusan <i>Graduation Percentage</i>
	Laki-laki <i>Male</i>	Perem- puan <i>Female</i>	Jumlah <i>Total</i>	Laki-laki <i>Male</i>	Perem- puan <i>Female</i>	Jumlah <i>Total</i>	
(1)	(2)	(3)	(4)	(5)	(6)	(7)	(8)
1. Bontang Lestari	-	-	-	-	-	-	-
2. Satimpo	-	-	-	-	-	-	-
3. Berbas Pantai	37	19	56	37	19	56	100,00
4. Berbas Tengah	-	-	-	-	-	-	-
5. Tanjung Laut	16	5	21	16	5	21	100,00
6. Tanjung Laut Indah	-	-	-	-	-	-	-
Bontang Selatan	53	24	77	53	24	77	100,00

Sumber/Source: Dinas Pendidikan Kota Bontang/Education Service Office - Bontang Municipality

Tabel 4.20 Jumlah Peserta Ujian, Kelulusan, dan Persentase Kelulusan Sekolah Menengah Atas (SMA) Negeri Menurut Kelurahan di Kecamatan Bontang Selatan, 2016
Number of Exam Participants, Graduates, and Graduation Percentage of State Senior High Schools by Village in Bontang Selatan Subdistrict, 2016

Kelurahan Village	Peserta Ujian Exam Participants			Kelulusan Graduate			Persentase Kelulusan Graduation Percentage
	Laki-laki Male	Perem- puan Female	Jumlah Total	Laki-laki Male	Perem- puan Female	Jumlah Total	
(1)	(2)	(3)	(4)	(5)	(6)	(7)	(8)
1. Bontang Lestari	-	-	-	-	-	-	-
2. Satimpo	-	-	-	-	-	-	-
3. Berbas Pantai	-	-	-	-	-	-	-
4. Berbas Tengah	-	-	-	-	-	-	-
5. Tanjung Laut	61	130	191	61	130	191	100,00
6. Tanjung Laut Indah	-	-	-	-	-	-	-
Bontang Selatan	61	130	191	61	130	191	100,00

Sumber/Source: Dinas Pendidikan Kota Bontang/Education Service Office - Bontang Municipality

Tabel 4.21 Jumlah Peserta Ujian, Kelulusan, dan Persentase Kelulusan Sekolah Menengah Atas (SMA) Swasta Menurut Kelurahan di Kecamatan Bontang Selatan, 2016
Number of Exam Participants, Graduates, and Graduation Percentage of Private Senior High Schools by Village in Bontang Selatan Subdistrict, 2016

Kelurahan <i>Village</i>	Peserta Ujian <i>Exam Participants</i>			Kelulusan <i>Graduate</i>			Persentase Kelulusan <i>Graduation Percentage</i>
	Laki-laki <i>Male</i>	Perem- puan <i>Female</i>	Jumlah <i>Total</i>	Laki-laki <i>Male</i>	Perem- puan <i>Female</i>	Jumlah <i>Total</i>	
(1)	(2)	(3)	(4)	(5)	(6)	(7)	(8)
1. Bontang Lestari	-	-	-	-	-	-	-
2. Satimpo	86	87	173	86	87	173	100,00
3. Berbas Pantai	-	-	-	-	-	-	-
4. Berbas Tengah	5	12	17	5	12	17	100,00
5. Tanjung Laut	6	17	23	6	17	23	100,00
6. Tanjung Laut Indah	-	-	-	-	-	-	-
Bontang Selatan	97	116	213	97	116	213	100,00

Sumber/Source: Dinas Pendidikan Kota Bontang/Education Service Office - Bontang Municipality

Tabel 4.22 Jumlah Peserta Ujian, Kelulusan, dan Persentase Kelulusan Sekolah Menengah Kejuruan (SMK) Negeri Menurut Kelurahan dan Kecamatan Bontang Selatan, 2016
Number of Exam Participants, Graduates, and Graduation Percentage of State Vocational High Schools by Village in Bontang Selatan Subdistrict, 2016

Kelurahan Village	Peserta Ujian Exam Participants			Kelulusan Graduate			Persentase Kelulusan Graduation Percentage
	Laki-laki Male	Perem- puan Female	Jumlah Total	Laki-laki Male	Perem- puan Female	Jumlah Total	
(1)	(2)	(3)	(4)	(5)	(6)	(7)	(8)
1. Bontang Lestari	-	-	-	-	-	-	-
2. Satimpo	-	-	-	-	-	-	-
3. Berbas Pantai	-	-	-	-	-	-	-
4. Berbas Tengah	-	-	-	-	-	-	-
5. Tanjung Laut	-	-	-	-	-	-	-
6. Tanjung Laut Indah	111	56	167	111	56	167	100,00
Bontang Selatan	111	56	167	111	56	167	100,00

Sumber/Source: Dinas Pendidikan Kota Bontang/Education Service Office - Bontang Municipality

Tabel 4.23 Jumlah Peserta Ujian, Kelulusan, dan Persentase Kelulusan Sekolah Menengah Kejuruan (SMK) Swasta Menurut Kelurahan di Kecamatan Bontang Selatan, 2016
Number of Exam Participants, Graduates, and Graduation Percentage of Private Vocational High Schools by Village in Bontang Selatan Subdistrict, 2016

Kelurahan <i>Village</i>	Peserta Ujian <i>Exam Participants</i>			Kelulusan <i>Graduate</i>			Persentase Kelulusan <i>Graduation Percentage</i>
	Laki-laki <i>Male</i>	Perem- puan <i>Female</i>	Jumlah <i>Total</i>	Laki-laki <i>Male</i>	Perem- puan <i>Female</i>	Jumlah <i>Total</i>	
(1)	(2)	(3)	(4)	(5)	(6)	(7)	(8)
1. Bontang Lestari	-	-	-	-	-	-	-
2. Satimpo	-	-	-	-	-	-	-
3. Berbas Pantai	-	-	-	-	-	-	-
4. Berbas Tengah	-	-	-	-	-	-	-
5. Tanjung Laut	40	58	98	40	58	98	100,00
6. Tanjung Laut Indah	13	7	20	13	7	20	100,00
Bontang Selatan	53	65	118	53	65	118	100,00

Sumber/Source: Dinas Pendidikan Kota Bontang/Education Service Office - Bontang Municipality

Tabel 4.24 Jumlah Peserta Ujian, Kelulusan, dan Persentase Kelulusan Madrasah Aliyah (MA) Swasta Menurut Kelurahan di Kecamatan Bontang Selatan, 2016
Number of Exam Participants, Graduates, and Graduation Percentage of Private Madrasah Aliyah (MA) by Village in Bontang Selatan Subdistrict, 2016

Kelurahan Village	Peserta Ujian Exam Participants			Kelulusan Graduate			Persentase Kelulusan Graduation Percentage
	Laki-laki Male	Perem- puan Female	Jumlah Total	Laki-laki Male	Perem- puan Female	Jumlah Total	
(1)	(2)	(3)	(4)	(5)	(6)	(7)	(8)
1. Bontang Lestari	-	-	-	-	-	-	-
2. Satimpo	-	-	-	-	-	-	-
3. Berbas Pantai	5	7	12	5	7	12	100,00
4. Berbas Tengah	-	-	-	-	-	-	-
5. Tanjung Laut	-	-	-	-	-	-	-
6. Tanjung Laut Indah	-	-	-	-	-	-	-
Bontang Selatan	5	7	12	5	7	12	100,00

Sumber/Source: Dinas Pendidikan Kota Bontang/Education Service Office - Bontang Municipality

Tabel 4.25 Jumlah Fasilitas Kesehatan Menurut Kelurahan di Kecamatan Bontang Selatan, 2016
Table *Number of Health Facilities by Village in Bontang Selatan Subdistrict, 2016*

Kelurahan <i>Village</i>	Rumah Sakit <i>Hospital</i>	Rumah Bersalin <i>Maternity Hospital</i>	Puskesmas <i>Public Health Center</i>	Posyandu <i>Maternal & Child Health Center</i>
(1)	(2)	(3)	(4)	(5)
1. Bontang Lestari	-	-	1	10
2. Satimpo	1	-	-	2
3. Berbas Pantai	-	-	-	6
4. Berbas Tengah	-	-	1	9
5. Tanjung Laut	-	-	-	10
6. Tanjung Laut Indah	-	-	1	7
Bontang Selatan	1	-	3	44

Sumber/Source: Dinas Kesehatan dan Keluarga Berencana Kota Bontang/Health Service and Family Planning Office of Bontang Municipality

Lanjutan Tabel/Continued Table 4.25

Kelurahan Village	Klinik/Balai Kesehatan Clinic/Health Center	Polindes Village Maternity	Puskesmas Pembantu Subsidiary of Public Health Center	Praktek Dokter Keluarga Family Doctor
(1)	(6)	(7)	(8)	(9)
1. Bontang Lestari	-	-	-	-
2. Satimpo	-	-	-	2
3. Berbas Pantai	-	-	-	-
4. Berbas Tengah	2	-	-	1
5. Tanjung Laut	1	-	-	7
6. Tanjung Laut Indah	-	-	-	-
Bontang Selatan	3	-	-	10

Sumber/Source: Dinas Kesehatan dan Keluarga Berencana Kota Bontang/Health Service and Family Planning Office of Bontang Municipality

Tabel 4.26 Jumlah Tenaga Kesehatan Menurut Kelurahan di Kecamatan Bontang Selatan, 2016
Table *Number of Health Personnel by Village in Bontang Selatan Subdistrict, 2016*

Kelurahan <i>Village</i>	Tenaga Kesehatan <i>Health Personnel</i>			
	Dokter Spesialis <i>Spesialist Doctors</i>	Dokter Umum <i>Generalist Doctors</i>	Dokter Gigi <i>Dentist</i>	Tenaga Keperawatan <i>Nursing Personnel</i>
(1)	(2)	(3)	(4)	(5)
1. Bontang Lestari	-	4	1	17
2. Satimpo	2	9	4	31
3. Berbas Pantai	-	-	-	-
4. Berbas Tengah	-	4	2	15
5. Tanjung Laut	-	-	-	3
6. Tanjung Laut Indah	-	3	2	14
Bontang Selatan	2	20	9	80

Sumber/Source: Dinas Kesehatan dan Keluarga Berencana Kota Bontang/Health Service and Family Planning Office of Bontang Municipality

Lanjutan Tabel/*Continued Table 4.26*

Kelurahan <i>Village</i>	Tenaga Kesehatan <i>Health Personnel</i>		
	Tenaga Kebidanan <i>Midwifery Personnel</i>	Tenaga Kefarmasian <i>Pharmacy Personnel</i>	Ahli Gizi <i>Nutritionist</i>
(1)	(6)	(7)	(8)
1. Bontang Lestari	9	4	1
2. Satimpo	8	6	1
3. Berbas Pantai	-	-	-
4. Berbas Tengah	5	4	1
5. Tanjung Laut	1	-	-
6. Tanjung Laut Indah	4	3	1
Bontang Selatan	27	17	4

Sumber/*Source*: Dinas Kesehatan dan Keluarga Berencana Kota Bontang/*Health Service and Family Planning Office of Bontang Municipality*

Tabel 4.27 Jumlah Apotek, Toko Obat, dan Gudang Farmasi Menurut Kelurahan di Kecamatan Bontang Selatan, 2016
Table Number of Chemist, Drugstore, and Pharmacy Warehouse by Village in Bontang Selatan Subdistrict, 2016

Kelurahan <i>Village</i>	Apotek <i>Chemist</i>	Toko Obat <i>Drugstore</i>	Gudang Farmasi <i>Pharmacy Warehouse</i>
(1)	(2)	(3)	(4)
1. Bontang Lestari	-	-	-
2. Satimpo	1	-	-
3. Berbas Pantai	-	-	-
4. Berbas Tengah	1	1	-
5. Tanjung Laut	4	1	-
6. Tanjung Laut Indah	-	-	-
Bontang Selatan	6	2	-

Sumber/Source: Dinas Kesehatan dan Keluarga Berencana Kota Bontang/Health Service and Family Planning Office of Bontang Municipality

Tabel 4.28 Jumlah Penyandang Cacat Menurut Kelurahan di Kecamatan Bontang Selatan, 2016
Table Number of Persons with Disabilities by Village in Bontang Selatan Subdistrict, 2016

Kelurahan <i>Village</i>	Tuna Daksa/ Cacat Fisik <i>Physical Disability</i>	Tuna Netra <i>Blind</i>	Tuna Rungu/ Wicara <i>Deaf/Speech Impaired</i>	Tuna Grahita/ Cacat Mental <i>Mentally Disability</i>
(1)	(2)	(3)	(4)	(5)
1. Bontang Lestari	10	4	1	-
2. Satimpo	1	-	-	-
3. Berbas Pantai	9	2	4	6
4. Berbas Tengah	11	1	5	1
5. Tanjung Laut	8	2	5	-
6. Tanjung Laut Indah	3	3	2	2
Bontang Selatan	42	12	17	9

Sumber/Source: Dinas Kependudukan dan Pencatatan Sipil Kota Bontang/Population & Civil Registration Board of Bontang Municipality

Lanjutan Tabel/*Continued Table 4.28*

Kelurahan <i>Village</i>	Tuna Daksa dan Grahita <i>Physical and Mentally Disability</i>	Lainnya <i>Others</i>	Jumlah <i>Total</i>
(1)	(6)	(7)	(8)
1. Bontang Lestari	-	4	19
2. Satimpo	1	6	8
3. Berbas Pantai	4	5	30
4. Berbas Tengah	2	4	24
5. Tanjung Laut	1	13	29
6. Tanjung Laut Indah	1	2	13
Bontang Selatan	9	34	123

Sumber/*Source*: Dinas Kependudukan dan Pencatatan Sipil Kota Bontang/*Population & Civil Registration Board of Bontang Municipality*

Tabel 4.29 Jumlah Perangkat Keluarga Berencana Menurut Kelurahan di Kecamatan Bontang Selatan, 2016
Table *Number of Family Planning Devices by Village in Bontang Selatan Subdistrict, 2016*

Kelurahan Village	PPKBK	Sub PPKBK	Kelompok UPPKS	Anggota UPPKS
(1)	(2)	(3)	(4)	(5)
1. Bontang Lestari	1	19	3	41
2. Satimpo	1	24	2	10
3. Berbas Pantai	1	24	2	30
4. Berbas Tengah	1	61	2	20
5. Tanjung Laut	1	38	3	50
6. Tanjung Laut Indah	1	33	1	30
Bontang Selatan	6	199	13	181

Sumber/Source: Dinas Kesehatan dan Keluarga Berencana Kota Bontang/Health Service and Family Planning Office of Bontang Municipality

Tabel 4.30 Jumlah Pasangan Usia Subur dan Peserta KB Aktif Menurut Kelurahan di Kecamatan Bontang Selatan, 2016
Number of Eligible Couples and Family Planning Active Participants by Village in Bontang Selatan Subdistrict, 2016

Kelurahan <i>Village</i>	Jumlah PUS <i>Eligible Couples</i>	Peserta KB Aktif <i>Family Planning Participants</i>			
		IUD	MOW	MOP	Kondom <i>Condom</i>
(1)	(2)	(3)	(4)	(5)	(6)
1. Bontang Lestari	754	67	35	-	9
2. Satimpo	1 334	273	114	10	82
3. Berbas Pantai	1 623	89	58	4	25
4. Berbas Tengah	2 620	206	110	17	109
5. Tanjung Laut	2 628	234	91	13	57
6. Tanjung Laut Indah	2 264	115	35	9	45
Bontang Selatan	11 223	984	443	53	327

Sumber/Source: Dinas Kesehatan dan Keluarga Berencana Kota Bontang/Health Service and Family Planning Office of Bontang Municipality

Lanjutan Tabel/*Continued Table 4.30*

Kelurahan <i>Village</i>	Peserta KB Aktif <i>Family Planning Participants</i>			Jumlah <i>Total</i>
	Implan <i>Implants</i>	Suntikan <i>Injection</i>	Pil <i>Pill</i>	
(1)	(7)	(8)	(9)	(10)
1. Bontang Lestari	110	244	108	573
2. Satimpo	35	233	155	902
3. Berbas Pantai	66	467	234	943
4. Berbas Tengah	113	1 873	655	3 083
5. Tanjung Laut	154	706	313	1 568
6. Tanjung Laut Indah	72	557	310	1 143
Bontang Selatan	550	4 080	1 775	8 212

Sumber/*Source*: Dinas Kesehatan dan Keluarga Berencana Kota Bontang/*Health Service and Family Planning Office of Bontang Municipality*

Tabel 4.31 Pencapaian Akseptor Baru Menurut Kelurahan dan Metode Kontrasepsi di Kecamatan Bontang Selatan, 2016
Realization of New Acceptor by Village and Contraception Method in Bontang Selatan Subdistrict, 2016

Kelurahan Village	IUD	MOW	MOP	Kondom Condom
(1)	(2)	(3)	(4)	(5)
1. Bontang Lestari	28	-	-	-
2. Satimpo	26	1	-	-
3. Berbas Pantai	11	-	-	5
4. Berbas Tengah	19	-	-	-
5. Tanjung Laut	42	6	2	4
6. Tanjung Laut Indah	-	-	-	-
Bontang Selatan	126	7	2	9

Sumber/Source: Dinas Kesehatan dan Keluarga Berencana Kota Bontang/Health Service and Family Planning Office of Bontang Municipality

Lanjutan Tabel/*Continued Table 4.31*

Kelurahan <i>Village</i>	Implan <i>Implants</i>	Suntikan <i>Injection</i>	Pil <i>Pill</i>	Jumlah <i>Total</i>
(1)	(6)	(7)	(8)	(9)
1. Bontang Lestari	33	36	10	107
2. Satimpo	2	1	1	31
3. Berbas Pantai	10	30	4	60
4. Berbas Tengah	-	111	10	140
5. Tanjung Laut	30	273	47	404
6. Tanjung Laut Indah	-	-	-	-
Bontang Selatan	75	451	72	742

Sumber/*Source*: Dinas Kesehatan dan Keluarga Berencana Kota Bontang/*Health Service and Family Planning Office of Bontang Municipality*

Tabel 4.32 Jumlah Penduduk Menurut Kelurahan dan Agama yang Dianut di Kecamatan Bontang Selatan, 2016
Population by Village and Religion in Bontang Selatan Subdistrict, 2016

Kelurahan <i>Village</i>	Islam <i>Islam</i>	Protestan <i>Christian</i>	Katolik <i>Catholic</i>	Hindu <i>Hindu</i>	Budha <i>Buddha</i>	Lainnya <i>Other</i>
(1)	(2)	(3)	(4)	(5)	(6)	(7)
1. Bontang Lestari	5 024	73	11	-	-	-
2. Satimpo	6 399	715	180	24	2	-
3. Berbas Pantai	9 721	61	16	4	14	-
4. Berbas Tengah	13 006	1 580	146	6	8	-
5. Tanjung Laut	15 186	599	130	21	15	-
6. Tanjung Laut Indah	13 826	181	30	-	3	-
Bontang Selatan	63 162	3 209	513	55	42	-

Sumber/Source: Dinas Kependudukan dan Pencatatan Sipil Kota Bontang/Population & Civil Registration Board of Bontang Municipality

Tabel 4.33 Jumlah Tempat Peribadatan Menurut Kelurahan di Kecamatan Bontang Selatan, 2016
Table *Number of Worship Facilities by Village in Bontang Selatan Subdistrict, 2016*

Kelurahan <i>Village</i>	Masjid <i>Mosque</i>	Mushola <i>Mushola</i>	Gereja Protestan <i>Christian Church</i>	Gereja Katholik <i>Catholic Church</i>	Pura <i>Temple</i>	Vihara <i>Vihara</i>
(1)	(2)	(3)	(4)	(5)	(6)	(7)
1. Bontang Lestari	15	2	1	-	-	-
2. Satimpo	8	2	1	2	-	-
3. Berbas Pantai	3	4	-	-	-	-
4. Berbas Tengah	9	3	5	-	-	-
5. Tanjung Laut	6	10	-	-	-	-
6. Tanjung Laut Indah	7	7	-	-	-	-
Bontang Selatan	48	28	7	2	-	-

Sumber/Source: Kantor Urusan Agama Bontang Selatan/Religious Affairs office of Bontang Selatan

Tabel 4.34 **Nikah, Talak dan Cerai Menurut Kelurahan di Kecamatan Bontang Selatan, 2016**
Number of Marriages and Divorces by Village in Bontang Selatan Subdistrict, 2016

	Kelurahan Village	Nikah Marriages	Talak Divorces	Cerai Divorces
	(1)	(2)	(3)	(4)
1.	Bontang Lestari	18
2.	Satimpo	13
3.	Berbas Pantai	48
4.	Berbas Tengah	57
5.	Tanjung Laut	236
6.	Tanjung Laut Indah	59
Bontang Selatan		431	49	122

Sumber/Source: Kantor Urusan Agama Bontang Selatan/Religious Affairs office of Bontang Selatan

Tabel 4.35 Jumlah Pernikahan Menurut Kelurahan dan Walinya di Kecamatan Bontang Selatan, 2016
Table *Number of Marriages by Village and Guardians in Bontang Selatan Subdistrict, 2016*

Kelurahan <i>Village</i>	Wali Nasab	Wali Hakim	Jumlah <i>Total</i>
(1)	(2)	(3)	(4)
1. Bontang Lestari	18	-	18
2. Satimpo	11	2	13
3. Berbas Pantai	46	2	48
4. Berbas Tengah	48	9	57
5. Tanjung Laut	160	76	236
6. Tanjung Laut Indah	51	8	59
Bontang Selatan	334	97	431

Sumber/Source: Kantor Urusan Agama Bontang Selatan/Religious Affairs office of Bontang Selatan

PERTANIAN

AGRICULTURE

5

BAB
Chapter

Produksi Tanaman Sayur-Sayuran di Kecamatan Bontang Selatan, 2016

Production of Vegetables in Bontang Selatan Subdistrict, 2016



639 Kuintal
quintal



165 Kuintal
quintal



146 Kuintal
quintal



102 Kuintal
quintal



98 Kuintal
quintal



Tabel 5.1 Luas Panen Padi di Kecamatan Bontang Selatan (ha), 2016
Table *Harvested Area of Paddy in Bontang Selatan Subdistrict (ha), 2016*

Jenis Tanaman <i>Kind of Plant</i>	Luas Panen <i>Harvested Area</i>
(1)	(2)
Padi Sawah/ <i>Wetland Paddy</i>	22
Padi Ladang/ <i>Dryland Paddy</i>	1

Sumber/Source: Dinas Ketahanan Pangan, Perikanan, dan Pertanian Kota Bontang/*Food Security, Fishery, and Agriculture Department of Bontang Municipality*

Tabel 5.2 Luas Panen Tanaman Palawija Menurut Jenis Tanaman di Kecamatan Bontang Selatan (ha), 2016
Table **Harvested Area of Secondary Crops by Kind of Plant in Bontang Selatan Subdistrict (ha), 2016**

Jenis Tanaman <i>Kind of Plant</i>	Luas Panen <i>Harvested Area</i>
(1)	(2)
Jagung/ <i>Maize</i>	14
Kedelai/ <i>Soybeans</i>	-
Kacang tanah/ <i>Peanuts</i>	3
Kacang hijau/ <i>Mungbeans</i>	-
Ubi kayu/ <i>Cassavas</i>	1
Ubi jalar/ <i>Sweet potatoes</i>	1

Sumber/Source: Dinas Ketahanan Pangan, Perikanan, dan Pertanian Kota Bontang/*Food Security, Fishery, and Agriculture Department of Bontang Municipality*

Tabel 5.3 **Produksi Tanaman Sayuran Menurut Jenis Tanaman di Kecamatan Bontang Selatan (kuintal), 2016**
Production of Vegetables by Kind of Plant in Bontang Selatan Subdistrict (quintal), 2016

Jenis Tanaman <i>Kind of Plant</i>	Produksi <i>Production</i>
(1)	(2)
Bawang daun/ <i>Green onion</i>	25
Kembang kol/ <i>Cauliflower</i>	11
Petsai/sawi/ <i>Chinese cabbage</i>	86
Kacang panjang/ <i>Yarldlong bean</i>	31
Cabai besar/ <i>Chili</i>	146
Cabai rawit/ <i>Chili</i>	165
Jamur/ <i>Mushroom</i>	639
Tomat/ <i>Tomato</i>	102
Terung/ <i>Eggplant</i>	43
Buncis/ <i>Green bean</i>	44
Ketimun/ <i>Cucumber</i>	59
Kangkung/ <i>Water spinach</i>	98
Bayam/ <i>Spinach</i>	96
Melinjo/ <i>Melinjo</i>	-
Petai/ <i>Twisted cluster bean</i>	24

Sumber/*Source*: Dinas Ketahanan Pangan, Perikanan, dan Pertanian Kota Bontang/*Food Security, Fishery, and Agriculture Department of Bontang Municipality*

Tabel 5.4 **Produksi Tanaman Buah-Buahan Menurut Jenis Buah di Kecamatan Bontang Selatan (kuintal), 2016**
Production of Fruits by Kind of Fruit in Bontang Selatan Subdistrict (quintal), 2016

Jenis Buah <i>Kind of Fruit</i>	Produksi <i>Production</i>
(1)	(2)
Alpukat/ <i>Avocado</i>	6
Belimbing/ <i>Star fruit</i>	13
Duku/langsat/kokosan/ <i>Duku</i>	255
Durian/ <i>Durian</i>	78
Jambu biji/ <i>Guava</i>	8
Jambu air/ <i>Rose apple</i>	6
Jeruk siam/keprok/ <i>Tangerine/orange</i>	11
Jeruk besar/ <i>Pamelo</i>	6
Mangga/ <i>Mango</i>	530
Nangka/cempedak/ <i>Jack fruit</i>	271
Nenas/ <i>Pineapple</i>	-
Pepaya/ <i>Papaya</i>	147
Pisang/ <i>Banana</i>	103
Rambutan/ <i>Rambutan</i>	597
Salak/ <i>Salacca</i>	4
Sawo/ <i>Star apple</i>	31
Sirsak/ <i>Soursop</i>	4
Sukun/ <i>Bread fruit</i>	345
Melon/ <i>Melon</i>	73
Semangka/ <i>Watermelon</i>	300

Sumber/*Source*: Dinas Ketahanan Pangan, Perikanan, dan Pertanian Kota Bontang/*Food Security, Fishery, and Agriculture Department of Bontang Municipality*

Tabel 5.5 **Produksi Tanaman Biofarmaka Menurut Jenis Tanaman di Kecamatan Bontang Selatan (kg), 2016**
Production of Medical Plants by Kind of Plant in Bontang Selatan Subdistrict (kg), 2016

Jenis Tanaman <i>Kind of Plant</i>	Produksi <i>Production</i>
(1)	(2)
Jahe/ <i>Ginger</i>	54
Laos/ <i>lengkuas/Galangal</i>	76
Kencur/ <i>East indian galangal</i>	25
Kunyit/ <i>Tumeric</i>	22

Sumber/Source: Dinas Ketahanan Pangan, Perikanan, dan Pertanian Kota Bontang/*Food Security, Fishery, and Agriculture Department of Bontang Municipality*

Tabel 5.6 Luas Areal dan Produksi Tanaman Perkebunan Menurut Jenis Tanaman di Kecamatan Bontang Selatan, 2016
Planted Area and Production of Estate Crops by Kind of Plant in Bontang Selatan Subdistrict, 2016

Jenis Tanaman <i>Kind of Plant</i>	Luas Areal <i>Planted Area (ha)</i>	Produksi <i>Production (ton)</i>
(1)	(2)	(3)
Karet/ <i>Rubber</i>	36,75	0,21
Kelapa/ <i>Coconut</i>	21,50	0,39
Kelapa sawit/ <i>Oil palm</i>	35,85	-
Kopi/ <i>Coffee</i>	3,00	-
Lada/ <i>Pepper</i>	-	-
Kakao/ <i>Cocoa</i>	-	-
Aren/ <i>Palm sugar</i>	-	-
Kemiri/ <i>Candlenut</i>	9,00	-
Jambu mete/ <i>Cashewnut</i>	1,00	-

Sumber/Source: Dinas Ketahanan Pangan, Perikanan, dan Pertanian Kota Bontang/*Food Security, Fishery, and Agriculture Department of Bontang Municipality*

Tabel 5.7 Populasi Ternak Menurut Jenis Ternak di Kecamatan Bontang Selatan (ekor), 2016
Table *Livestock Population by Kind of Livestock in Bontang Selatan Subdistrict (heads), 2016*

Jenis Ternak <i>Kind of Livestock</i>	Populasi Ternak <i>Livestock Population</i>
(1)	(2)
Sapi perah/ <i>Dairy cattle</i>	-
Sapi potong/ <i>Beef cattle</i>	580
Kerbau/ <i>Buffalo</i>	-
Kuda/ <i>Horse</i>	-
Kambing/ <i>Goat</i>	269
Domba/ <i>Sheep</i>	96
Babi/ <i>Pig</i>	-

Sumber/*Source*: Dinas Ketahanan Pangan, Perikanan, dan Pertanian Kota Bontang/*Food Security, Fishery, and Agriculture Department of Bontang Municipality*

Tabel 5.8 **Populasi Unggas Menurut Jenis Unggas di Kecamatan Bontang Selatan (ekor), 2016**
Table **Poultry Population by Kind of Poultry in Bontang Selatan Subdistrict (heads), 2016**

Jenis Unggas <i>Kind of Poultry</i>	Populasi Unggas <i>Poultry Population</i>
(1)	(2)
Ayam kampung/ <i>Native chicken</i>	85 514
Ayam petelur/ <i>Layer</i>	-
Ayam pedaging/ <i>Broiler</i>	-
Itik/itik manila/ <i>Duck/muscovy duck</i>	4 624
Burung puyuh/ <i>Quail</i>	68

Sumber/Source: Dinas Ketahanan Pangan, Perikanan, dan Pertanian Kota Bontang/*Food Security, Fishery, and Agriculture Department of Bontang Municipality*

Tabel 5.9 Jumlah Rumah Tangga dan Produksi Perikanan Menurut Subsektor Perikanan di Kecamatan Bontang Selatan, 2016
Number of Households and Production of Fishery by Fishery Subsector in Bontang Selatan Subdistrict, 2016

Subsektor Perikanan <i>Fishery Subsector</i>	Jumlah Rumah Tangga <i>Number of Households</i>	Produksi <i>Production (ton)</i>
(1)	(2)	(3)
1. Perikanan Tangkap/ <i>Fish Capture</i>		
a. Perikanan laut/ <i>Marine fisheries</i>	1 471	11 082,94
b. Perairan umum/ <i>Inland water</i>	-	-
2. Perikanan Budidaya/ <i>Aquaculture</i>		
a. Budidaya laut/ <i>Marine culture</i>	256	1 901,90
b. Tambak/ <i>Brackish water pond</i>	13	3,85
c. Kolam/ <i>Fresh water pond</i>	47	2,50
d. Keramba/ <i>Cage</i>	18	3,30
e. Jaring apung/ <i>Floating cage net</i>	77	22,33
f. Sawah/ <i>Paddy field</i>	-	-
Jumlah/Total	1 882	13 016,82

Sumber/Source: Dinas Ketahanan Pangan, Perikanan, dan Pertanian Kota Bontang/*Food Security, Fishery, and Agriculture Department of Bontang Municipality*

Tabel 5.10 Jumlah Perahu/Kapal Penangkap Ikan Menurut Jenisnya di Kecamatan Bontang Selatan, 2016
Table *Number of Fishing Boats by Type of Boat in Bontang Selatan Subdistrict, 2016*

Jenis Perahu/Kapal <i>Type of Boat</i>	Jumlah Perahu/Kapal <i>Number of fishing Boats</i>
(1)	(2)
Perahu tanpa motor <i>Nonpower boat</i>	136
Perahu motor tempel <i>Outboard motorboat</i>	256
Kapal motor <i>Inboard motorboat</i>	302
Jumlah/Total	694

Sumber/Source: Dinas Ketahanan Pangan, Perikanan, dan Pertanian Kota Bontang/*Food Security, Fishery, and Agriculture Department of Bontang Municipality*

Tabel 5.11 Jumlah Alat Penangkap Ikan Menurut Jenisnya di Kecamatan Bontang Selatan, 2016
Number of Marine Fishing Apparel by Kind of Fishing Apparel in Bontang Selatan Subdistrict, 2016

<i>Jenis Alat Penangkap Ikan Kind of Fishing Apparel</i>	<i>Jumlah Alat Penangkap Ikan Number of Marine Fishing Apparel</i>
(1)	(2)
Pukat cincin/ <i>Seine</i>	10
Jaring insang/ <i>Net gill</i>	160
Jaring angkat/ <i>Trawl</i>	15
Pancing/ <i>Fishbook</i>	369
Perangkap/ <i>Trap</i>	550
Alat pengumpul kerang/ <i>Shellfish tools</i>	42
Alat pengumpul teripang/ <i>Sea-cucumber tools</i>	50
Alat pengumpul kepiting/ <i>Crabs tools</i>	29
Lainnya/ <i>Others</i>	100
Jumlah/Total	1 325

Sumber/Source: Dinas Ketahanan Pangan, Perikanan, dan Pertanian Kota Bontang/*Food Security, Fishery, and Agriculture Department of Bontang Municipality*

PERDAGANGAN

TRADE

6

BAB
Chapter

Pedagang besar
Wholesaler

4

Pedagang menengah
Medium trader

31



**Pedagang Menurut Klasifikasinya
di Kecamatan Bontang Selatan**

Traders by Classification in Bontang Utara Subdistrict

Pedagang kecil
Small trader

106

2016

Tabel 6.1 Jumlah Pedagang Menurut Klasifikasinya di Kecamatan Bontang Selatan, 2015-2016
Table *Number of Traders by Classification in Bontang Selatan Subdistrict, 2015-2016*

Klasifikasi <i>Classification</i>	2015	2016
(1)	(2)	(3)
Pedagang besar <i>Wholesaler</i>	8	4
Pedagang menengah <i>Medium trader</i>	21	31
Pedagang kecil <i>Small trader</i>	61	106

Sumber/Source: Dinas Perdagangan dan Koperasi & UMKM Kota Bontang/*Industry, Trade, Cooperation, and UMKM Services of Bontang Municipality*

Tabel 6.2 Jumlah Koperasi Menurut Kelurahan dan Jenis Koperasi di Kecamatan Bontang Selatan, 2016
Table *Number of Cooperatives by Village and Type of Cooperatives in Bontang Selatan Subdistrict, 2016*

Kelurahan <i>Village</i>	Koperasi Jasa	Koperasi Konsumen	Koperasi Produsen	Koperasi Simpan Pinjam	Jumlah <i>Total</i>
(1)	(2)	(3)	(4)	(5)	(6)
1. Bontang Lestari	-	1	-	-	1
2. Satimpo	-	6	-	2	8
3. Berbas Pantai	-	2	-	-	2
4. Berbas Tengah	-	12	-	-	12
5. Tanjung Laut	1	8	-	2	11
6. Tanjung Laut Indah	1	10	-	1	12
Bontang Selatan	2	39	-	5	46

Sumber/Source: Dinas Perdagangan dan Koperasi & UMKM Kota Bontang/Industry, Trade, Cooperation, and UMKM Services of Bontang Municipality

Tabel 6.3 Jumlah Koperasi Menurut Kelurahan dan Kelompok Usaha di Kecamatan Bontang Selatan, 2016
Table *Number of Cooperatives by Village and Business Group in Bontang Selatan Subdistrict, 2016*

Kelurahan <i>Village</i>	Koperasi Unit Desa	Koperasi Pegawai Negeri	Koperasi Karyawan	Koperasi Industri Kerajinan Rakyat	Koperasi Pasar
(1)	(2)	(3)	(4)	(5)	(6)
1. Bontang Lestari	-	-	-	-	-
2. Satimpo	-	1	2	-	-
3. Berbas Pantai	1	-	-	-	-
4. Berbas Tengah	-	-	1	-	1
5. Tanjung Laut	-	-	1	-	-
6. Tanjung Laut Indah	-	-	2	1	-
Bontang Selatan	1	1	6	1	1

Sumber/Source: Dinas Perdagangan dan Koperasi & UMKM Kota Bontang/Industry, Trade, Cooperation, and UMKM Services of Bontang Municipality

Lanjutan Tabel/*Continued Table 6.3*

Kelurahan <i>Village</i>	Koperasi Wanita	Koperasi Nelayan	Koperasi TKBM	Koperasi Angkatan Darat & Kepolisian	Koperasi Simpan Pinjam
(1)	(7)	(8)	(9)	(10)	(11)
1. Bontang Lestari	-	1	-	-	-
2. Satimpo	-	-	-	-	2
3. Berbas Pantai	-	1	-	-	-
4. Berbas Tengah	-	1	-	-	-
5. Tanjung Laut	1	-	1	-	2
6. Tanjung Laut Indah	-	1	1	-	1
Bontang Selatan	1	4	2	-	5

Sumber/*Source*: Dinas Perdagangan dan Koperasi & UMKM Kota Bontang/*Industry, Trade, Cooperation, and UMKM Services of Bontang Municipality*

Lanjutan Tabel/*Continued Table 6.3*

Kelurahan <i>Village</i>	Koperasi Pondok Pesantren	Koperasi Serba Usaha	Koperasi Lainnya	Jumlah <i>Total</i>
(1)	(12)	(13)	(14)	(15)
1. Bontang Lestari	-	-	-	1
2. Satimpo	-	-	3	8
3. Berbas Pantai	-	-	-	2
4. Berbas Tengah	-	1	8	12
5. Tanjung Laut	-	-	6	11
6. Tanjung Laut Indah	-	1	5	12
Bontang Selatan	-	2	22	46

Sumber/*Source*: Dinas Perdagangan dan Koperasi & UMKM Kota Bontang/*Industry, Trade, Cooperation, and UMKM Services of Bontang Municipality*

HOTEL

HOTEL

7

BAB
Chapter

HOTEL DAN AKOMODASI HOTEL KECAMATAN BONTANG SELATAN, 2016

Number of Hotels and Hotels Accomodation in Bontang Selatan Subdistrict 2016

Hotel Non Bintang 11
Nonclassified Hotels

324
Kamar
Rooms



HOTEL

404
Tempat tidur
Beds



Tabel 7.1 Jumlah Hotel Menurut Kelurahan dan Klasifikasi di Kecamatan Bontang Selatan, 2016
Number of Hotel by Village and Classified Hotel in Bontang Selatan Subdistrict, 2016

Kelurahan <i>Village</i>	Hotel Berbintang <i>Classified Hotels</i>					Hotel Nonbintang & Akomodasi Lainnya	Jumlah <i>Total</i>
	Bintang 1	Bintang 2	Bintang 3	Bintang 4	Bintang 5	<i>Non-Classified Hotels & Other Accommodations</i>	
(1)	(2)	(3)	(4)	(5)	(6)	(7)	(8)
1. Bontang Lestari	-	-	-	-	-	-	-
2. Satimpo	-	-	-	-	-	-	-
3. Berbas Pantai	-	-	-	-	-	2	2
4. Berbas Tengah	-	-	-	-	-	5	5
5. Tanjung Laut	-	-	-	-	-	1	1
6. Tanjung Laut Indah	-	-	-	-	-	3	3
Bontang Selatan	-	-	-	-	-	11	11

Sumber/Source: Badan Pusat Statistik Kota Bontang/BPS-Statistics of Bontang Municipality

HOTEL

Tabel 7.2 Jumlah Akomodasi Hotel Menurut Kelurahan di Kecamatan Bontang Selatan, 2015-2016
Table *Number of Hotel Accomodations by Village in Bontang Selatan Subdistrict, 2015-2016*

Kelurahan Village	Hotel Hotels		Kamar Rooms		Tempat Tidur Beds	
	2015	2016	2015	2016	2015	2016
(1)	(2)	(3)	(4)	(5)	(6)	(7)
1. Bontang Lestari	-	-	-	-	-	-
2. Satimpo	-	-	-	-	-	-
3. Berbas Pantai	2	2	23	22	26	22
4. Berbas Tengah	6	5	116	96	156	137
5. Tanjung Laut	1	1	50	46	94	72
6. Tanjung Laut Indah	3	3	161	160	174	173
Bontang Selatan	12	11	350	324	450	404

Sumber/Source: Badan Pusat Statistik Kota Bontang/BPS-Statistics of Bontang Municipality

HARGA

PRICE

BAB

Chapter

8

Harga Cabe di Pasar Rawa Indah 2016

Chili Prices in Rawa Indah Market 2016



Tabel 8.1 Rata-Rata Harga Eceran Beberapa Jenis Barang Menurut Bulan di Pasar Rawa Indah (rupiah), 2016
Table Retail Prices of Selected Commodities by Month in Rawa Indah Market (rupiahs), 2016

Jenis Barang Commodities	Merk/ Kualitas Brand/ Quality	Satuan Unit	Januari January	Februari February	Maret Marh
(1)	(2)	(3)	(4)	(5)	(6)
1. Beras	Bengawan	kg	14 000	14 000	14 000
	Blekok	kg	11 000	11 000	11 000
	Ayam jago	kg	11 000	11 000	11 000
2. Tepung terigu	Segitiga biru	kg	8 000	8 000	8 000
3. Jagung pipilan kering	Kwalitas I	kg	7 000	7 000	7 000
4. Ketela pohon	Segar	kg	4 000	4 000	4 000
5. Mie kering	Indomie	bungkus	2 500	2 500	2 500
6. Minyak goreng	Bimoli	liter	16 000	16 000	16 000
	Curah	liter	18 000	17 000	17 000
7. Gula pasir	Gulaku	kg	15 000	15 000	15 000
	Lokal (putih)	kg	14 000	14 000	14 000
8. Susu kental manis	Bendera	kaleng	14 000	14 000	14 000
	Indomilk	kaleng	10 000	10 000	10 000
9. Susu bubuk	Bendera	400 gr	50 000	50 000	50 000
	Indomilk	400 gr	50 000	50 000	50 000
10. Daging sapi	biasa	kg	125 000	130 000	130 000
11. Ayam	Boiler	ekor	48 000	50 000	45 000
	Kampung	ekor	130 000	120 000	130 000
12. Telur	Boiler	butir	1 800	1 800	1 500
	Kampung	butir	1 700	1 700	2 000
13. Kembang	Segar	kg	35 000	35 000	45 000
14. Mas	Segar	kg	45 000	45 000	45 000
15. Tongkol	Segar	kg	20 000	20 000	20 000
16. Cabai merah besar	Segar	kg	35 000	43 000	48 000
17. Cabai keriting	Segar	kg	35 000	40 000	50 000
18. Cabai biasa/tiung	Segar	kg	45 000	40 000	60 000
19. Cabai rawit	Segar	kg	25 000	25 000	35 000
20. Bawang merah	Segar	kg	40 000	30 000	37 000
21. Bawang putih	Segar	kg	30 000	32 000	35 000
22. Kentang	Segar	kg	17 000	18 000	15 000
23. Kol	Segar	kg	13 000	12 000	8 000
24. Tomat	Segar	kg	20 000	10 000	18 000
25. Wortel	Segar	kg	20 000	18 000	18 000
26. Apel	Impor	kg	40 000	40 000	40 000
	Lokal	kg	25 000	25 000	25 000
27. Jeruk	Impor	kg	55 000	55 000	55 000
	Lokal	kg	10 000	10 000	10 000
28. Garam halus	Baik	kg	2 000	2 000	2 000
29. Minyak tanah	Baik	kg	15 000	15 000	15 000

Sumber/Source: Dinas Perdagangan dan Koperasi & UMKM Kota Bontang/Industry, Trade, Cooperation, and UMKM Services of Bontang Municipality

Lanjutan Tabel/Continued Table 8.1

Jenis Barang Commodities	Merk/ Kualitas Brand/ Quality	Satuan Unit	April April	Mei May	Juni June
(1)	(2)	(3)	(7)	(8)	(9)
1. Beras	Bengawan	kg	14 000	14 000	14 000
	Blekok	kg	11 000	11 000	11 000
	Ayam jago	kg	11 000	11 000	11 000
2. Tepung terigu	Segitiga biru	kg	8 000	8 000	8 000
3. Jagung pipilan kering	Kwalitas I	kg	7 000	7 000	7 000
4. Ketela pohon	Segar	kg	4 000	4 000	4 000
5. Mie kering	Indomie	bungkus	2 500	2 500	2 500
6. Minyak goreng	Bimoli	liter	16 000	16 000	16 000
	Curah	liter	17 000	17 000	17 000
7. Gula pasir	Gulaku	kg	15 000	15 000	16 500
	Lokal (putih)	kg	14 000	16 000	17 000
8. Susu kental manis	Bendera	kaleng	14000	14000	14000
	Indomilk	kaleng	10000	10000	10000
9. Susu bubuk	Bendera	400 gr	50 000	50 000	50 000
	Indomilk	400 gr	50 000	50 000	50 000
10. Daging sapi	biasa	kg	130 000	130 000	130 000
11. Ayam	Boiler	ekor	42 000	45 000	45 000
	Kampung	ekor	130 000	130 000	130 000
12. Telur	Boiler	butir	1 500	1 500	1 600
	Kampung	butir	2 000	2 000	2 000
13. Kembang	Segar	kg	45 000	45 000	45 000
14. Mas	Segar	kg	45 000	45 000	45 000
15. Tongkol	Segar	kg	20 000	15 000	15 000
16. Cabai merah besar	Segar	kg	40 000	38 000	37 000
17. Cabai keriting	Segar	kg	40 000	36 000	35 000
18. Cabai biasa/tiung	Segar	kg	40 000	34 000	30 000
19. Cabai rawit	Segar	kg	35 000	35 000	35 000
20. Bawang merah	Segar	kg	47 000	45 000	35 000
21. Bawang putih	Segar	kg	38 000	35 000	35 000
22. Kentang	Segar	kg	12 000	14 000	16 000
23. Kol	Segar	kg	11 000	14 000	14 500
24. Tomat	Segar	kg	15 000	15 000	10 000
25. Wortel	Segar	kg	18 000	18 000	20 000
26. Apel	Impor	kg	40 000	40 000	40 000
	Lokal	kg	25 000	25 000	25 000
27. Jeruk	Impor	kg	55 000	55 000	55 000
	Lokal	kg	10 000	10 000	10 000
28. Garam halus	Baik	kg	2 000	2 000	2 000
29. Minyak tanah	Baik	kg	15 000	15 000	15 000

Sumber/Source: Dinas Perdagangan dan Koperasi & UMKM Kota Bontang/Industry, Trade, Cooperation, and UMKM Services of Bontang Municipality

Lanjutan Tabel/*Continued Table 8.1*

Jenis Barang <i>Commodities</i>	Merk/ Kualitas <i>Brand/ Quality</i>	Satuan <i>Unit</i>	Juli <i>July</i>	Agustus <i>August</i>	September <i>September</i>
(1)	(2)	(3)	(10)	(11)	(12)
1. Beras	Bengawan	kg	14 000	14 000	14 000
	Blekok	kg	11 000	11 000	11 000
	Ayam jago	kg	11 000	11 000	11 000
2. Tepung terigu	Segitiga biru	kg	8 000	8 000	8 000
3. Jagung pipilan kering	Kwalitas I	kg	7 000	7 000	7 000
4. Ketela pohon	Segar	kg	4 000	4 000	4 000
5. Mie kering	Indomie	bungkus	2 500	2 500	2 500
6. Minyak goreng	Bimoli	liter	16 000	16 000	14000
	Curah	liter	17 000	17 000	18000
7. Gula pasir	Gulaku	kg	16 500	16 500	16 500
	Lokal (putih)	kg	17 000	16 000	15 000
8. Susu kental manis	Bendera	kaleng	14000	14000	14000
	Indomilk	kaleng	10000	10000	10000
9. Susu bubuk	Bendera	400 gr	50 000	50 000	50 000
	Indomilk	400 gr	50 000	50 000	50 000
10. Daging sapi	biasa	kg	130 000	130 000	130 000
11. Ayam	Boiler	ekor	45 000	45 000	45 000
	Kampung	ekor	130 000	130 000	130 000
12. Telur	Boiler	butir	1 600	1 500	1 500
	Kampung	butir	2 000	2 000	2 000
13. Kembang	Segar	kg	45 000	45 000	45 000
14. Mas	Segar	kg	45 000	45 000	45 000
15. Tongkol	Segar	kg	15 000	15 000	15 000
16. Cabai merah besar	Segar	kg	40 000	42 000	42 500
17. Cabai keriting	Segar	kg	32 500	30 000	37 500
18. Cabai biasa/tiung	Segar	kg	25 000	31 000	28 000
19. Cabai rawit	Segar	kg	35 000	35 000	35 000
20. Bawang merah	Segar	kg	42 000	45 000	44 500
21. Bawang putih	Segar	kg	35 000	35 000	36 500
22. Kentang	Segar	kg	18 000	19 000	18 500
23. Kol	Segar	kg	13 000	9 000	8 000
24. Tomat	Segar	kg	10 000	10 000	8 000
25. Wortel	Segar	kg	20 000	15 000	12 000
26. Apel	Impor	kg	50 000	50 000	50 000
	Lokal	kg	30 000	30 000	30 000
27. Jeruk	Impor	kg	55 000	55 000	55 000
	Lokal	kg	10 000	10 000	10 000
28. Garam halus	Baik	kg	2 000	2 000	2 000
29. Minyak tanah	Baik	kg	15 000	15 000	15 000

Sumber/*Source*: Dinas Perdagangan dan Koperasi & UMKM Kota Bontang/*Industry, Trade, Cooperation, and UMKM Services of Bontang Municipality*

Lanjutan Tabel/Continued Table 8.1

Jenis Barang Commodities	Merk/ Kualitas Brand/ Quality	Satuan Unit	Oktober October	November November	Desember December
(1)	(2)	(3)	(13)	(14)	(15)
1. Beras	Bengawan	kg	14 000	14 000	14 000
	Blekok	kg	11 000	11 000	11 000
	Ayam jago	kg	11 000	11 000	11 000
2. Tepung terigu	Segitiga biru	kg	8 000	6 000	6 000
3. Jagung pipilan kering	Kwalitas I	kg	7 000	7 000	7 000
4. Ketela pohon	Segar	kg	4 000	3 000	3 000
5. Mie kering	Indomie	bungkus	2 500	2 500	2 500
6. Minyak goreng	Bimoli	liter	14 000	14 000	15 000
	Curah	liter	17 000	18 000	18 000
7. Gula pasir	Gulaku	kg	16 500	16 500	16 500
	Lokal (putih)	kg	14 000	14 000	13 000
8. Susu kental manis	Bendera	kaleng	14 000	14 000	14 000
	Indomilk	kaleng	10 000	10 000	10 000
9. Susu bubuk	Bendera	400 gr	50 000	50 000	50 000
	Indomilk	400 gr	50 000	50 000	50 000
10. Daging sapi	biasa	kg	130 000	130 000	130 000
11. Ayam	Boiler	ekor	40 000	40 000	45 000
	Kampung	ekor	120 000	120 000	120 000
12. Telur	Boiler	butir	1 500	1 500	1 500
	Kampung	butir	2 000	2 000	2 000
13. Kembang	Segar	kg	30 000	35 000	35 000
14. Mas	Segar	kg	40 000	45 000	45 000
15. Tongkol	Segar	kg	10 000	20 000	23 000
16. Cabai merah besar	Segar	kg	35 000	55 000	45 000
17. Cabai keriting	Segar	kg	28 000	48 000	40 000
18. Cabai biasa/tiung	Segar	kg	20 000	48 000	35 000
19. Cabai rawit	Segar	kg	25 000	60 000	60 000
20. Bawang merah	Segar	kg	30 000	43 000	40 000
21. Bawang putih	Segar	kg	36 000	38 000	40 000
22. Kentang	Segar	kg	17 000	15 000	15 000
23. Kol	Segar	kg	8 000	12 000	13 000
24. Tomat	Segar	kg	8 000	12 000	10 000
25. Wortel	Segar	kg	12 000	10 000	12 000
26. Apel	Impor	kg	50 000	50 000	50 000
	Lokal	kg	30 000	30 000	30 000
27. Jeruk	Impor	kg	55 000	55 000	55 000
	Lokal	kg	10 000	10 000	10 000
28. Garam halus	Baik	kg	2 000	2 000	2 000
29. Minyak tanah	Baik	kg	15 000	15 000	15 000

Sumber/Source: Dinas Perdagangan dan Koperasi & UMKM Kota Bontang/Industry, Trade, Cooperation, and UMKM Services of Bontang Municipality

DATA

MENCERDASKAN BANGSA

Enlighten The Nation



**BADAN PUSAT STATISTIK
KOTA BONTANG**

BPS-Statistics of Bontang Municipality

Jalan Awang Long No. 2 Bontang 75313

Telp : (0548) 26066, Fax : (0548) 277066

Homepage: <http://bontangkota.bps.go.id>, E-mail: bps6474@bps.go.id

ISBN 978-602-550-200-2



9 786025 502002