



Katalog : 52030006.7315

**LUAS PANEN DAN
TANAM PALAWIJA**

2017

KABUPATEN PINRANG



BADAN PUSAT STATISTIK
KABUPATEN PINRANG



Katalog : 52030006.7315

**LUAS PANEN DAN
TANAM PALAWIJA**

2017

KABUPATEN PINRANG



BADAN PUSAT STATISTIK
KABUPATEN PINRANG

LUAS PANEN DAN TANAM PALAWIJA KABUPATEN PINRANG 2017

Nomor Publikasi	: 73153.002
Katalog BPS	: 5203006.7315
Ukuran Buku	: 21 x 15 cm
Jumlah Halaman	: xvi + 102
Naskah	: Badan Pusat Statistik Kabupaten Pinrang
Penyunting	: Sulthoni Syahid Sugito, SST
Gambar Kulit	: Sulthoni Syahid Sugito, SST
Diterbitkan Oleh	: Badan Pusat Statistik Kabupaten Pinrang
Dicetak oleh	: -

Boleh dikutip dengan menyebut sumbernya

KATA PENGANTAR

Puji syukur kami panjatkan kehadiran Tuhan Yang Maha Esa karena berkat Rahmat, Karunia dan Perkenan-Nyalah, kami dapat menyelesaikan penyusunan publikasi Luas Panen dan Luas Tanam Palawija Kabupaten Pinrang 2017 yang merupakan penerbitan Kesembilan.

Data yang disajikan dalam publikasi ini merupakan data hasil pengolahan SP-PALAWIJA yang pengumpulan datanya dilakukan dan dilaporkan secara rutin mulai bulan Januari sampai bulan Desember 2016 dari Dinas Pertanian dan Peternakan Kabupaten Pinrang.

Kami ucapkan banyak terima kasih kepada semua pihak yang telah berpartisipasi dalam penyusunan publikasi ini. Saran dan kritik yang bersifat membangun dari berbagai pihak sangat kami harapkan untuk perbaikan selanjutnya.

Besar harapan kami semoga publikasi Luas Panen dan Luas Tanam Kabupaten Pinrang Tahun 2017 ini dapat memberikan manfaat bagi konsumen data.

Pinrang, 6 Oktober 2017

BPS KABUPATEN PINRANG

Kepala,

H. Muhammad Asri Lantong
NIP : 19661121 199301 1 001

DAFTAR ISI

	Hal
KATA PENGANTAR.....	iii
DAFTAR ISI	iv
DAFTAR TABEL.....	v
DAFTAR GAMBAR.....	xiv
KONSEP DAN DEFINISI	1
BAB I LUAS PANEN	3
BAB II LUAS TANAM	36
BAB III LUAS PUSO	84

DAFTAR TABEL

No	Nama Tabel	Hal
1.1	LUAS PANEN (LAHAN TOTAL) JAGUNG SUB-ROUND I TIAP KECAMATAN DI KABUPATEN PINRANG TAHUN 2016	3
1.2	LUAS PANEN (LAHAN TOTAL) JAGUNG SUB-ROUND II TIAP KECAMATAN DI KABUPATEN PINRANG TAHUN 2016	4
1.3	LUAS PANEN (LAHAN TOTAL) JAGUNG SUB-ROUND III TIAP KECAMATAN DI KABUPATEN PINRANG TAHUN 2016	5
1.4	LUAS PANEN (LAHAN TOTAL) JAGUNG SUB-ROUND I, II, III TIAP KECAMATAN DI KABUPATEN PINRANG TAHUN 2016	6
1.5	LUAS PANEN (LAHAN TOTAL) KACANG HIJAU SUB-ROUND I TIAP KECAMATAN DI KABUPATEN PINRANG TAHUN 2016.....	7
1.6	LUAS PANEN (LAHAN TOTAL) KACANG HIJAU SUB-ROUND II TIAP KECAMATAN DI KABUPATEN PINRANG TAHUN 2016.....	8
1.7	LUAS PANEN (LAHAN TOTAL) KACANG HIJAU SUB-ROUND III TIAP KECAMATAN DI KABUPATEN PINRANG TAHUN 2016.....	9
1.8	LUAS PANEN (LAHAN TOTAL) KACANG HIJAU SUB-ROUND I , II, III TIAP KECAMATAN DI KABUPATEN PINRANG TAHUN 2016.....	10
1.9	LUAS PANEN (LAHAN TOTAL) KACANG TANAH SUB-ROUND I TIAP KECAMATAN DI KABUPATEN PINRANG TAHUN 2016.....	11
1.10	LUAS PANEN (LAHAN TOTAL) KACANG TANAH SUB-ROUND II TIAP KECAMATAN DI KABUPATEN PINRANG TAHUN 2016.....	12
1.11	LUAS PANEN (LAHAN TOTAL) KACANG TANAH SUB-ROUND III TIAP KECAMATAN DI KABUPATEN PINRANG TAHUN 2016.....	13

1.12	LUAS PANEN (LAHAN TOTAL) KACANG TANAH SUB-ROUND I, II, III TIAP KECAMATAN DI KABUPATEN PINRANG TAHUN 2016.....	14
No	Nama Tabel	Hal
1.13	LUAS PANEN (LAHAN TOTAL) KEDELAI SUB-ROUND I TIAP KECAMATAN DI KABUPATEN PINRANG TAHUN 2016.....	15
1.14	LUAS PANEN (LAHAN TOTAL) KEDELAI SUB-ROUND II TIAP KECAMATAN DI KABUPATEN PINRANG TAHUN 2016.....	16
1.15	LUAS PANEN (LAHAN TOTAL) KEDELAI SUB-ROUND III TIAP KECAMATAN DI KABUPATEN PINRANG TAHUN 2016.....	17
1.16	LUAS PANEN (LAHAN TOTAL) KEDELAI SUB-ROUND I, II, III TIAP KECAMATAN DI KABUPATEN PINRANG TAHUN 2016.....	18
1.17	LUAS PANEN (LAHAN TOTAL) UBI JALAR SUB-ROUND I TIAP KECAMATAN DI KABUPATEN PINRANG TAHUN 2016.....	19
1.18	LUAS PANEN (LAHAN TOTAL) UBI JALAR SUB-ROUND II TIAP KECAMATAN DI KABUPATEN PINRANG TAHUN 2016.....	20
1.19	LUAS PANEN (LAHAN TOTAL) UBI JALAR SUB-ROUND III TIAP KECAMATAN DI KABUPATEN PINRANG TAHUN 2016.....	21
1.20	LUAS PANEN (LAHAN TOTAL) UBI JALAR SUB-ROUND I, II, III TIAP KECAMATAN DI KABUPATEN PINRANG TAHUN 2016.....	22
1.21	LUAS PANEN (LAHAN TOTAL) UBI KAYU SUB-ROUND I TIAP KECAMATAN DI KABUPATEN PINRANG TAHUN 2016.....	23
1.22	LUAS PANEN (LAHAN TOTAL) UBI KAYU SUB-ROUND II TIAP KECAMATAN DI KABUPATEN PINRANG TAHUN 2016.....	24
1.23	LUAS PANEN (LAHAN TOTAL) UBI KAYU SUB-ROUND III TIAP KECAMATAN DI KABUPATEN PINRANG TAHUN 2016.....	25

1.24	LUAS PANEN (LAHAN TOTAL) UBI KAYU SUB-ROUND I, II, III TIAP KECAMATAN DI KABUPATEN PINRANG TAHUN 2016.....	26
------	--	----

No	Nama Tabel	Hal
1.25	LUAS PANEN MUDA JAGUNG SUB-ROUND I TIAP KECAMATAN DI KABUPATEN PINRANG TAHUN 2016.....	27
1.26	LUAS PANEN MUDA JAGUNG SUB-ROUND II TIAP KECAMATAN DI KABUPATEN PINRANG TAHUN 2016.....	28
1.27	LUAS PANEN MUDA JAGUNG SUB-ROUND III TIAP KECAMATAN DI KABUPATEN PINRANG TAHUN 2016.....	29
1.28	LUAS PANEN MUDA JAGUNG SUB-ROUND I, II, III TIAP KECAMATAN DI KABUPATEN PINRANG TAHUN 2016.....	30
1.29	LUAS PANEN BANTUAN PEMERINTAH KEDELAI SUB-ROUND I TIAP KECAMATAN DI KABUPATEN PINRANG TAHUN 2016.....	31
1.30	LUAS PANEN BANTUAN PEMERINTAH KEDELAI SUB-ROUND II TIAP KECAMATAN DI KABUPATEN PINRANG TAHUN 2016.....	32
1.31	LUAS PANEN BANTUAN PEMERINTAH KEDELAI SUB-ROUND III TIAP KECAMATAN DI KABUPATEN PINRANG TAHUN 2016.....	33
1.32	LUAS PANEN BANTUAN PEMERINTAH KEDELAI SUB-ROUND I, II, III TIAP KECAMATAN DI KABUPATEN PINRANG TAHUN 2016.....	34
2.1	LUAS TANAM (LAHAN TOTAL) JAGUNG SUB-ROUND I TIAP KECAMATAN DI KABUPATEN PINRANG TAHUN 2016.....	35
2.2	LUAS TANAM (LAHAN TOTAL) JAGUNG SUB-ROUND II TIAP KECAMATAN DI KABUPATEN PINRANG TAHUN 2016.....	36

2.3	LUAS TANAM (LAHAN TOTAL) JAGUNG SUB-ROUND III TIAP KECAMATAN DI KABUPATEN PINRANG TAHUN 2016.....	37
2.4	LUAS TANAM (LAHAN TOTAL) JAGUNG SUB-ROUND I, II, III TIAP KECAMATAN DI KABUPATEN PINRANG TAHUN 2016.....	38
No	Nama Tabel	Hal
2.5	LUAS TANAMAN AKHIR BULAN (LAHAN TOTAL) JAGUNG SUB-ROUND I TIAP KECAMATAN DI KABUPATEN PINRANG TAHUN 2016.	39
2.6	LUAS TANAMAN AKHIR BULAN (LAHAN TOTAL) JAGUNG SUB-ROUND II TIAP KECAMATAN DI KABUPATEN PINRANG TAHUN 2016	40
2.7	LUAS TANAMAN AKHIR BULAN (LAHAN TOTAL) JAGUNG SUB-ROUND III TIAP KECAMATAN DI KABUPATEN PINRANG TAHUN 2016	41
2.8	LUAS TANAMAN AKHIR BULAN (LAHAN TOTAL) JAGUNG SUB-ROUND I, II, III TIAP KECAMATAN DI KABUPATEN PINRANG TAHUN 2016	42
2.9	LUAS TANAM (LAHAN TOTAL) KACANG HIJAU SUB-ROUND I TIAP KECAMATAN DI KABUPATEN PINRANG TAHUN 2016.....	43
2.10	LUAS TANAM (LAHAN TOTAL) KACANG HIJAU SUB-ROUND II TIAP KECAMATAN DI KABUPATEN PINRANG TAHUN 2016.....	44
2.11	LUAS TANAM (LAHAN TOTAL) KACANG HIJAU SUB-ROUND III TIAP KECAMATAN DI KABUPATEN PINRANG TAHUN 2016.....	45
2.12	LUAS TANAM (LAHAN TOTAL) KACANG HIJAU SUB-ROUND I, II, III TIAP KECAMATAN DI KABUPATEN PINRANG TAHUN 2016.....	46

2.13	LUAS TANAMAN AKHIR BULAN (LAHAN TOTAL) KACANG HIJAU SUB-ROUND I TIAP KECAMATAN DI KABUPATEN PINRANG TAHUN 2016	47
2.14	LUAS TANAMAN AKHIR BULAN (LAHAN TOTAL) KACANG HIJAU SUB-ROUND II TIAP KECAMATAN DI KABUPATEN PINRANG TAHUN 2016	48
No	Nama Tabel	Hal
2.15	LUAS TANAMAN AKHIR BULAN (LAHAN TOTAL) KACANG HIJAU SUB-ROUND III TIAP KECAMATAN DI KABUPATEN PINRANG TAHUN 2016	49
2.16	LUAS TANAMAN AKHIR BULAN (LAHAN TOTAL) KACANG HIJAU SUB-ROUND I, II, III TIAP KECAMATAN DI KABUPATEN PINRANG TAHUN 2016.....	50
2.17	LUAS TANAM (LAHAN TOTAL) KACANG TANAH SUB-ROUND I TIAP KECAMATAN DI KABUPATEN PINRANG TAHUN 2016.....	51
2.18	LUAS TANAM (LAHAN TOTAL) KACANG TANAH SUB-ROUND II TIAP KECAMATAN DI KABUPATEN PINRANG TAHUN 2016.....	52
2.19	LUAS TANAM (LAHAN TOTAL) KACANG TANAH SUB-ROUND III TIAP KECAMATAN DI KABUPATEN PINRANG TAHUN 2016.....	53
2.20	LUAS TANAM (LAHAN TOTAL) KACANG TANAH SUB-ROUND I, II, III TIAP KECAMATAN DI KABUPATEN PINRANG TAHUN 2016.....	54
2.21	LUAS TANAMAN AKHIR BULAN (LAHAN TOTAL) KACANG TANAH SUB-ROUND I TIAP KECAMATAN DI KABUPATEN PINRANG TAHUN 2016	55

2.22	LUAS TANAMAN AKHIR BULAN (LAHAN TOTAL) KACANG TANAH SUB-ROUND II TIAP KECAMATAN DI KABUPATEN PINRANG TAHUN 2016	56
2.23	LUAS TANAMAN AKHIR BULAN (LAHAN TOTAL) KACANG TANAH SUB-ROUND III TIAP KECAMATAN DI KABUPATEN PINRANG TAHUN 2016	57

No	Nama Tabel	Hal
2.24	LUAS TANAMAN AKHIR BULAN (LAHAN TOTAL) KACANG TANAH SUB-ROUND I, II, II TIAP KECAMATAN DI KABUPATEN PINRANG TAHUN 2016.....	58
2.25	LUAS TANAM (LAHAN TOTAL) KEDELAI SUB-ROUND I TIAP KECAMATAN DI KABUPATEN PINRANG TAHUN 2016.....	59
2.26	LUAS TANAM (LAHAN TOTAL) KEDELAI SUB-ROUND II TIAP KECAMATAN DI KABUPATEN PINRANG TAHUN 2016.....	60
2.27	LUAS TANAM (LAHAN TOTAL) KEDELAI SUB-ROUND III TIAP KECAMATAN DI KABUPATEN PINRANG TAHUN 2016.....	61
2.28	LUAS TANAM (LAHAN TOTAL) KEDELAI SUB-ROUND I, II, III TIAP KECAMATAN DI KABUPATEN PINRANG TAHUN 2016.....	62
2.29	LUAS TANAMAN AKHIR BULAN (LAHAN TOTAL) KEDELAI SUB-ROUND I TIAP KECAMATAN DI KABUPATEN PINRANG TAHUN 2016.	63
2.30	LUAS TANAMAN AKHIR BULAN (LAHAN TOTAL) KEDELAI SUB-ROUND II TIAP KECAMATAN DI KABUPATEN PINRANG TAHUN 2016	64

2.31	LUAS TANAMAN AKHIR BULAN (LAHAN TOTAL) KEDELAI SUB-ROUND III TIAP KECAMATAN DI KABUPATEN PINRANG TAHUN 2016	65
2.32	LUAS TANAMAN AKHIR BULAN (LAHAN TOTAL) KEDELAI SUB-ROUND I, II, III TIAP KECAMATAN DI KABUPATEN PINRANG TAHUN 2016	66
2.33	LUAS TANAM (LAHAN TOTAL) UBI JALAR SUB-ROUND I TIAP KECAMATAN DI KABUPATEN PINRANG TAHUN 2016.....	67
2.34	LUAS TANAM (LAHAN TOTAL) UBI JALAR SUB-ROUND II TIAP KECAMATAN DI KABUPATEN PINRANG TAHUN 2016.....	68
No	Nama Tabel	Hal
2.35	LUAS TANAM (LAHAN TOTAL) UBI JALAR SUB-ROUND III TIAP KECAMATAN DI KABUPATEN PINRANG TAHUN 2016.....	69
2.36	LUAS TANAM (LAHAN TOTAL) UBI JALAR SUB-ROUND I, II, III TIAP KECAMATAN DI KABUPATEN PINRANG TAHUN 2016.....	70
2.37	LUAS TANAMAN AKHIR BULAN (LAHAN TOTAL) UBI JALAR SUB-ROUND I TIAP KECAMATAN DI KABUPATEN PINRANG TAHUN 2016.	71
2.38	LUAS TANAMAN AKHIR BULAN (LAHAN TOTAL) UBI JALAR SUB-ROUND II TIAP KECAMATAN DI KABUPATEN PINRANG TAHUN 2016	72
2.39	LUAS TANAMAN AKHIR BULAN (LAHAN TOTAL) UBI JALAR SUB-ROUND III TIAP KECAMATAN DI KABUPATEN PINRANG TAHUN 2016	73
2.40	LUAS TANAMAN AKHIR BULAN (LAHAN TOTAL) UBI JALAR SUB-ROUND I, II, III TIAP KECAMATAN DI KABUPATEN PINRANG TAHUN 2016	74

2.41	LUAS TANAM (LAHAN TOTAL) UBI KAYU SUB-ROUND I TIAP KECAMATAN DI KABUPATEN PINRANG TAHUN 2016.....	75
2.42	LUAS TANAM (LAHAN TOTAL) UBI KAYU SUB-ROUND II TIAP KECAMATAN DI KABUPATEN PINRANG TAHUN 2016.....	76
2.43	LUAS TANAM (LAHAN TOTAL) UBI KAYU SUB-ROUND III TIAP KECAMATAN DI KABUPATEN PINRANG TAHUN 2016.....	77
2.44	LUAS TANAM (LAHAN TOTAL) UBI KAYU SUB-ROUND I, II, III TIAP KECAMATAN DI KABUPATEN PINRANG TAHUN 2016.....	78
2.45	LUAS TANAMAN AKHIR BULAN (LAHAN TOTAL) UBI KAYU SUB-ROUND I TIAP KECAMATAN DI KABUPATEN PINRANG TAHUN 2016.	79

No	Nama Tabel	Hal
2.46	LUAS TANAMAN AKHIR BULAN (LAHAN TOTAL) UBI KAYU SUB-ROUND II TIAP KECAMATAN DI KABUPATEN PINRANG TAHUN 2016	80
2.47	LUAS TANAMAN AKHIR BULAN (LAHAN TOTAL) UBI KAYU SUB-ROUND III TIAP KECAMATAN DI KABUPATEN PINRANG TAHUN 2016	81
2.48	LUAS TANAMAN AKHIR BULAN (LAHAN TOTAL) UBI KAYU SUB-ROUND I, II, III TIAP KECAMATAN DI KABUPATEN PINRANG TAHUN 2016	82
3.1	LUAS PUSO (LAHAN TOTAL) JAGUNG SUB-ROUND I TIAP KECAMATAN DI KABUPATEN PINRANG TAHUN 2016.....	83
3.2	LUAS PUSO (LAHAN TOTAL) JAGUNG SUB-ROUND II TIAP KECAMATAN DI KABUPATEN PINRANG TAHUN 2016.....	84
3.3	LUAS PUSO (LAHAN TOTAL) JAGUNG SUB-ROUND III TIAP KECAMATAN DI KABUPATEN PINRANG TAHUN 2016.....	85

3.4	LUAS PUSO (LAHAN TOTAL) JAGUNG SUB-ROUND I, II, III TIAP KECAMATAN DI KABUPATEN PINRANG TAHUN 2016.....	86
3.5	LUAS PUSO (LAHAN TOTAL) KACANG HIJAU SUB-ROUND I TIAP KECAMATAN DI KABUPATEN PINRANG TAHUN 2016.....	87
3.6	LUAS PUSO (LAHAN TOTAL) KACANG HIJAU SUB-ROUND II TIAP KECAMATAN DI KABUPATEN PINRANG TAHUN 2016.....	88
3.7	LUAS PUSO (LAHAN TOTAL) KACANG HIJAU SUB-ROUND III TIAP KECAMATAN DI KABUPATEN PINRANG TAHUN 2016.....	89
3.8	LUAS PUSO (LAHAN TOTAL) KACANG TANAH SUB-ROUND I TIAP KECAMATAN DI KABUPATEN PINRANG TAHUN 2016.....	90
No	Nama Tabel	Hal
3.9	LUAS PUSO (LAHAN TOTAL) KACANG TANAH SUB-ROUND II TIAP KECAMATAN DI KABUPATEN PINRANG TAHUN 2016.....	91
3.10	LUAS PUSO (LAHAN TOTAL) KACANG TANAH SUB-ROUND III TIAP KECAMATAN DI KABUPATEN PINRANG TAHUN 2016.....	92
3.11	LUAS PUSO (LAHAN TOTAL) KEDELAI SUB-ROUND I TIAP KECAMATAN DI KABUPATEN PINRANG TAHUN 2016.....	93
3.12	LUAS PUSO (LAHAN TOTAL) KEDELAI SUB-ROUND II TIAP KECAMATAN DI KABUPATEN PINRANG TAHUN 2016.....	94
3.13	LUAS PUSO (LAHAN TOTAL) KEDELAI SUB-ROUND III TIAP KECAMATAN DI KABUPATEN PINRANG TAHUN 2016.....	95
3.14	LUAS PUSO (LAHAN TOTAL) KEDELAI SUB-ROUND I, II, III TIAP 5KECAMATAN DI KABUPATEN PINRANG TAHUN 2016.....	96
3.15	LUAS PUSO (LAHAN TOTAL) UBI JALAR SUB-ROUND I TIAP KECAMATAN DI KABUPATEN PINRANG TAHUN 2016.....	97

3.16	LUAS PUSO (LAHAN TOTAL) UBI JALAR SUB-ROUND II TIAP KECAMATAN DI KABUPATEN PINRANG TAHUN 2016.....	98
3.17	LUAS PUSO (LAHAN TOTAL) UBI JALAR SUB-ROUND III TIAP KECAMATAN DI KABUPATEN PINRANG TAHUN 2016.....	99
3.18	LUAS PUSO (LAHAN TOTAL) UBI KAYU SUB-ROUND I TIAP KECAMATAN DI KABUPATEN PINRANG TAHUN 2016.....	100
3.19	LUAS PUSO (LAHAN TOTAL) UBI KAYU SUB-ROUND II TIAP KECAMATAN DI KABUPATEN PINRANG TAHUN 2016.....	101
3.20	LUAS PUSO (LAHAN TOTAL) UBI KAYU SUB-ROUND III TIAP KECAMATAN DI KABUPATEN PINRANG TAHUN 2016.....	102

DAFTAR GAMBAR

No	Nama Gambar	Hal
1.1	Total Luas Panen (Lahan Total) Jagung Tiap Kecamatan di Kabupaten Pinrang Tahun 2016.....	6
1.2	Total Luas Panen (Lahan Total) Kacang Hijau Tiap Kecamatan di Kabupaten Pinrang Tahun 2016.....	10
1.3	Total Luas Panen (Lahan Total) Kacang Tanah Tiap Kecamatan di Kabupaten Pinrang Tahun 2016.....	14
1.4	Total Luas Panen (Lahan Total) Kedelai Tiap Kecamatan di Kabupaten Pinrang Tahun 2016.....	18
1.5	Total Luas Panen (Lahan Total) Ubi Jalar Tiap Kecamatan di Kabupaten Pinrang Tahun 2016.....	22
1.6	Total Luas Panen (Lahan Total) Ubi Kayu Tiap Kecamatan di Kabupaten Pinrang Tahun 2016.....	26
1.7	Total Luas Panen Muda Jagung Tiap Kecamatan di Kabupaten Pinrang Tahun 2016.....	30
1.8	Total Luas Panen Muda Kedelai Tiap Kecamatan di Kabupaten Pinrang Tahun 2016.....	34
2.1	Total Luas Tanam (Lahan Total) Jagung Tiap Kecamatan di Kabupaten Pinrang Tahun 2016.....	38
2.2	Total Luas Tanaman Akhir Bulan (Lahan Total) Jagung Tiap Kecamatan di Kabupaten Pinrang Tahun 2016.....	42
2.3	Total Luas Tanam (Lahan Total) Kacang Hijau Tiap Kecamatan di Kabupaten Pinrang Tahun 2016.....	46

2.4	Total Luas Tanaman Akhir Bulan (Lahan Total) Kacang Hijau Tiap Kecamatan di Kabupaten Pinrang Tahun 2016.....	50
No	Nama Gambar	Hal
2.5	Total Luas Tanam (Lahan Total) Kacang Tanah Tiap Kecamatan di Kabupaten Pinrang Tahun 2016.....	54
2.6	Total Luas Tanaman Akhir Bulan (Lahan Total) Kacang Tanah Tiap Kecamatan di Kabupaten Pinrang Tahun 2016.....	58
2.7	Total Luas Tanam (Lahan Total) Kedelai Tiap Kecamatan di Kabupaten Pinrang Tahun 2016.....	62
2.8	Total Luas Tanaman Akhir Bulan (Lahan Total) Kedelai Tiap Kecamatan di Kabupaten Pinrang Tahun 2016.....	66
2.9	Total Luas Tanam (Lahan Total) Ubi Jalar Tiap Kecamatan di Kabupaten Pinrang Tahun 2016.....	70
2.10	Total Luas Tanaman Akhir Bulan (Lahan Total) Ubi Jalar Tiap Kecamatan di Kabupaten Pinrang Tahun 2016.....	74
2.11	Total Luas Tanam (Lahan Total) Ubi Kayu Tiap Kecamatan di Kabupaten Pinrang Tahun 2016.....	78
2.12	Total Luas Tanaman Akhir Bulan (Lahan Total) Ubi Kayu Tiap Kecamatan di Kabupaten Pinrang Tahun 2016.....	78
3.1	Total Luas Puso (Lahan Total) Jagung Tiap Kecamatan di Kabupaten Pinrang Tahun 2016	86
3.2	Total Luas Puso (Lahan Total) Kedelai Tiap Kecamatan di Kabupaten Pinrang Tahun 2016	96

KONSEP DAN DEFINISI

A. SP- Palawija

Merupakan survei pertanian berupa kuesioner yang setiap bulanya dikumpulkan melalui KCD dari Dinas Pertanian dan diolah di Badan Pusat Statistik (BPS) Kabupaten/Kota seluruh Indonesia. Maksud dari penggunaan kuesioner ini adalah untuk mendapatkan berbagai data pertanian khususnya laporan luas panen dan luas tanam komoditas palawija.

B. Luas Panen

Adalah luas tanaman yang dipungut sebagai sampel hasilnya paling sedikit 11% dari keadaan normal. Khusus untuk tanaman jagung dan kedelai, luas tanaman yang dipanen adalah yang bertujuan menghasilkan pipilan kering (jagung) dan biji kering untuk kedelai.

C. Luas Panen Muda

Luas Panen Muda adalah luas tanaman yang dipungut hasilnya sebelum waktunya (belum cukup tua). Tanaman yang dipanen muda hanya tanaman jagung dan kedelai.

D. Luas Tanam

Adalah luas tanaman yang sebenarnya di tanam (sebagai tanaman baru) pada bulan saat pelaporan, baik penanaman yang bersifat normal maupun penanaman yang dilakukan untuk mengganti tanaman yang dibabat /dimusnahkan karena terserang OPT atau sebab-sebab lainnya.

E. Luas Tanam Awal Bulan

Adalah adanya luas tanaman pada awal bulan laporan.

F. Luas Tanam Akhir Bulan

Adalah adanya luas tanaman pada akhir bulan laporan.

G. Luas Puso

Adalah luas tanaman yang mengalami kerusakan yang diakibatkan oleh serangan OPT (Organisme Pengganggu Tumbuhan), DPI (Dampak Fenomena Iklim) dan atau oleh sebab lainya (bencana alam, dll) sedemikian rupa sehingga hasilnya kurang dari 11% dari keadaan normal.

Komoditas tanaman palawija seperti sorgum, gandum, talas, ganyong dan lainya di Kabupaten Pinrang selama periode tahun 2016, tidak tercatat baik luas tanam, luas panen maupun luas puso sehingga bisa dikatakan jenis komoditas tersebut tidak menjadi unggulan. Berbagai kendala yang dihadapi yang menyebabkan tidak ada jenis komoditas seperti diatas antaranya geografis serta cuaca tidak cocok, pemasaran yang sulit diakibatkan tidak atau jarang yang mengkonsumsi jenis komoditas tersebut, informasi serta sosialisasi tentang jenis komoditas palawija tersebut kurang sehingga petani tidak memiliki pemahaman yang benar bagaimana harus menanam maupun merawat, dan tidak tersedianya bibit dan benih dipasaran diwilayah pinrang.

BAB I LUAS PANEN

TABEL 1.1

LUAS PANEN (LAHAN TOTAL) JAGUNG SUB-ROUND I TIAP KECAMATAN DI
KABUPATEN PINRANG TAHUN 2016
(Hektare)

Kecamatan	Januari	Februari	Maret	April	Jan-Apr
(1)	(2)	(3)	(4)	(5)	(6)
010 Suppa	71	84	65	107	327
020 Mattirosompe	0	0	90	4	94
021 Lanrisang	2	388	0	119	509
030 Mattiro Bulu	0	13	108	37	158
040 Watang Sawitto	0	0	2	2	4
041 Paleteang	0	0	20	46	66
042 Tiroang	2	5	20	30	57
050 Patampanua	0	129	636	51	816
060 Cempa	28	444	390	36	898
070 Duampanua	81	399	77	547	1.104
071 Batulappa	0	302	1.824	0	2.126
080 Lembang	0	267	1.278	460	2.005
JUMLAH	184	2.031	4.510	1.439	8.164

Sumber : Hasil Pengolahan SP-PALAWIJA

TABEL 1.2**LUAS PANEN (LAHAN TOTAL) JAGUNG SUB-ROUND II TIAP KECAMATAN DI
KABUPATEN PINRANG TAHUN 2016***(Hektare)*

Kecamatan	Mei	Juni	Juli	Agustus	Mei-Ags
(1)	(2)	(3)	(4)	(5)	(6)
010 Suppa	0	0	0	0	0
020 Mattirosompe	0	0	2	0	2
021 Lanrisang	0	6	0	47	53
030 Mattiro Bulu	52	390	5	2	449
040 Watang Sawitto	1	1	0	1	3
041 Paleteang	0	0	4	6	10
042 Tiroang	2	2	7	1	12
050 Patampanua	0	95	614	100	809
060 Cempa	0	0	95	20	115
070 Duampanua	0	279	275	0	554
071 Batulappa	0	0	1.970	168	2.138
080 Lembang	430	25	500	542	1.497
JUMLAH	485	798	3.472	887	5.642

Sumber : Hasil Pengolahan SP-PALAWIJA

TABEL 1.3**LUAS PANEN (LAHAN TOTAL) JAGUNG SUB-ROUND III TIAP KECAMATAN
DI KABUPATEN PINRANG TAHUN 2016***(Hektare)*

Kecamatan	September	Oktober	November	Desember	Sep-Des
(1)	(2)	(3)	(4)	(5)	(6)
010 Suppa	25	232	0	0	257
020 Mattirosompe	0	10	30	30	70
021 Lanrisang	533	46	0	2	581
030 Mattiro Bulu	56	106	50	124	336
040 Watang Sawitto	5	13	2	19	39
041 Paleteang	10	14	12	61	97
042 Tiroang	18	134	0	50	202
050 Patampanua	45	0	0	296	341
060 Cempa	438	76	61	10	585
070 Duampanua	1.290	105	155	315	1.865
071 Batulappa	0	0	543	472	1.015
080 Lembang	500	0	100	1.000	1.600
JUMLAH	2.920	736	953	2.379	6.988

Sumber : Hasil Pengolahan SP-PALAWIJA

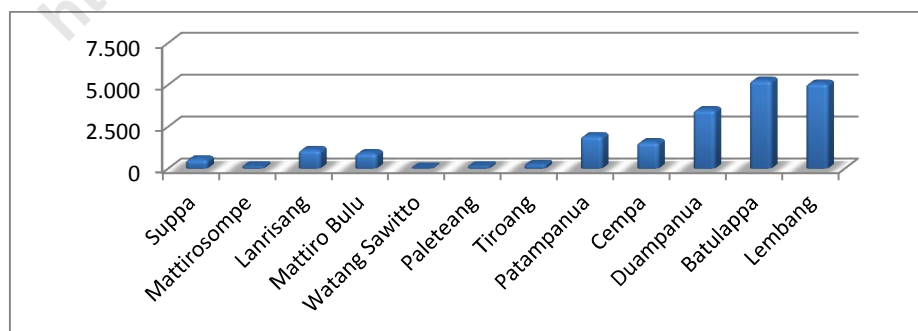
TABEL 1.4

**LUAS PANEN (LAHAN TOTAL) JAGUNG SUB-ROUND I, II, III TIAP
KECAMATAN DI KABUPATEN PINRANG TAHUN 2016**

(Hektare)

Kecamatan	Jan-Apr	Mei-Ags	Sep-Des	Jan-Des
(1)	(2)	(3)	(4)	(5)
010 Suppa	327	0	257	584
020 Mattirosompe	94	2	70	166
021 Lanrisang	509	53	581	1.143
030 Mattiro Bulu	158	449	336	943
040 Watang Sawitto	4	3	39	46
041 Paleteang	66	10	97	173
042 Tiroang	57	12	202	271
050 Patampanua	816	809	341	1.966
060 Cempa	898	115	585	1.598
070 Duampanua	1.104	554	1.865	3.523
071 Batulappa	2.126	2.138	1.015	5.279
080 Lembang	2.005	1.497	1.600	5.102
JUMLAH	8.164	5.642	6.988	20.794

Sumber : Hasil Pengolahan SP-PALAWIJA



Gambar 1.1 Total Luas Panen (Lahan Total) Jagung Tiap Kecamatan di Kabupaten Pinrang Tahun 2016

TABEL 1.5**LUAS PANEN (LAHAN TOTAL) KACANG HIJAU SUB-ROUND I TIAP
KECAMATAN DI KABUPATEN PINRANG TAHUN 2016***(Hektare)*

Kecamatan	Januari	Februari	Maret	April	Jan-Apr
(1)	(2)	(3)	(4)	(5)	(6)
010 Suppa	0	0	0	0	0
020 Mattirosompe	0	0	0	0	0
021 Lanrisang	0	0	0	0	0
030 Mattiro Bulu	0	0	0	0	0
040 Watang Sawitto	0	0	0	0	0
041 Paleteang	0	0	0	0	0
042 Tiroang	0	0	0	0	0
050 Patampanua	0	0	0	0	0
060 Cempa	0	0	0	0	0
070 Duampanua	0	1	2	0	3
071 Batulappa	0	0	0	0	0
080 Lembang	2	1	1	1	5
JUMLAH	2	2	3	1	8

Sumber : Hasil Pengolahan SP-PALAWIJA

TABEL 1.6

**LUAS PANEN (LAHAN TOTAL) KACANG HIJAU SUB-ROUND II TIAP
KECAMATAN DI KABUPATEN PINRANG TAHUN 2016**
(Hektare)

Kecamatan	Mei	Juni	Juli	Agustus	Mei-Ags
(1)	(2)	(3)	(4)	(5)	(6)
010 Suppa	0	0	0	0	0
020 Mattirosompe	0	0	0	0	0
021 Lanrisang	0	0	0	0	0
030 Mattiro Bulu	0	0	0	0	0
040 Watang Sawitto	0	0	0	0	0
041 Paleteang	0	0	0	0	0
042 Tiroang	0	0	0	0	0
050 Patampanua	0	0	0	0	0
060 Cempa	0	0	0	0	0
070 Duampanua	2	0	0	1	3
071 Batulappa	0	0	0	0	0
080 Lembang	1	1	4	2	8
JUMLAH	3	1	4	3	11

Sumber : Hasil Pengolahan SP-PALAWIJA

TABEL 1.7**LUAS PANEN (LAHAN TOTAL) KACANG HIJAU SUB-ROUND III TIAP
KECAMATAN DI KABUPATEN PINRANG TAHUN 2016***(Hektare)*

Kecamatan	September	Oktober	November	Desember	Sep-Des
(1)	(2)	(3)	(4)	(5)	(6)
010 Suppa	0	0	0	0	0
020 Mattirosompe	0	0	0	0	0
021 Lanrisang	0	0	0	0	0
030 Mattiro Bulu	0	0	0	0	0
040 Watang Sawitto	0	0	0	0	0
041 Paleteang	0	0	0	0	0
042 Tiroang	0	0	0	0	0
050 Patampanua	0	0	0	0	0
060 Cempa	0	0	0	0	0
070 Duampanua	0	1	2	1	4
071 Batulappa	0	0	0	0	0
080 Lembang	2	2	2	0	6
JUMLAH	2	3	4	1	10

Sumber : Hasil Pengolahan SP-PALAWIJA

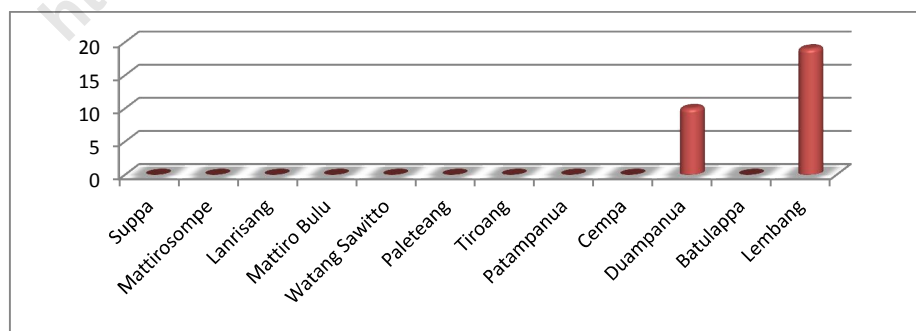
TABEL 1.8

**LUAS PANEN (LAHAN TOTAL) KACANG HIJAU SUB-ROUND I, II, III TIAP
KECAMATAN DI KABUPATEN PINRANG TAHUN 2016**

(Hektare)

Kecamatan	Jan-Apr	Mei-Ags	Sep-Des	Jan-Des
(1)	(2)	(3)	(4)	(5)
010 Suppa	0	0	0	0
020 Mattirosompe	0	0	0	0
021 Lanrisang	0	0	0	0
030 Mattiro Bulu	0	0	0	0
040 Watang Sawitto	0	0	0	0
041 Paleteang	0	0	0	0
042 Tiroang	0	0	0	0
050 Patampanua	0	0	0	0
060 Cempa	0	0	0	0
070 Duampanua	3	3	4	10
071 Batulappa	0	0	0	0
080 Lembang	5	8	6	19
JUMLAH	8	11	10	29

Sumber : Hasil Pengolahan SP-PALAWIJA



Gambar 1.2 Total Luas Panen (Lahan Total) Kacang Hijau Tiap Kecamatan di
Kabupaten Pinrang Tahun 2016

TABEL 1.9

**LUAS PANEN (LAHAN TOTAL) KACANG TANAH SUB-ROUND I TIAP
KECAMATAN DI KABUPATEN PINRANG TAHUN 2016**

(Hektare)

Kecamatan	Januari	Februari	Maret	April	Jan-Apr
(1)	(2)	(3)	(4)	(5)	(6)
010 Suppa	0	1	0	0	1
020 Mattirosompe	0	0	0	0	0
021 Lanrisang	0	0	0	0	0
030 Mattiro Bulu	0	0	10	0	10
040 Watang Sawitto	0	0	0	0	0
041 Paleteang	0	0	0	0	0
042 Tiroang	0	0	1	1	2
050 Patampanua	0	0	0	0	0
060 Cempa	0	0	0	0	0
070 Duampanua	0	2	2	0	4
071 Batulappa	0	0	0	0	0
080 Lembang	4	6	0	0	10
JUMLAH	4	9	13	1	27

Sumber : Hasil Pengolahan SP-PALAWIJA

TABEL 1.10

**LUAS PANEN (LAHAN TOTAL) KACANG TANAH SUB-ROUND II TIAP
KECAMATAN DI KABUPATEN PINRANG TAHUN 2016**

(Hektare)

Kecamatan	Mei	Juni	Juli	Agustus	Mei-Ags
(1)	(2)	(3)	(4)	(5)	(6)
010 Suppa	0	0	0	0	0
020 Mattirosompe	0	0	0	0	0
021 Lanrisang	0	0	0	0	0
030 Mattiro Bulu	0	0	0	0	0
040 Watang Sawitto	0	0	0	0	0
041 Paleteang	0	0	0	0	0
042 Tiroang	0	0	0	0	0
050 Patampanua	0	1	0	0	1
060 Cempa	0	0	0	0	0
070 Duampanua	0	0	1	0	1
071 Batulappa	0	0	0	0	0
080 Lembang	0	0	5	3	8
JUMLAH	0	1	6	3	10

Sumber : Hasil Pengolahan SP-PALAWIJA

TABEL 1.11

**LUAS PANEN (LAHAN TOTAL) KACANG TANAH SUB-ROUND III TIAP
KECAMATAN DI KABUPATEN PINRANG TAHUN 2016**

(Hektare)

Kecamatan	September	Oktober	November	Desember	Sep-Des
(1)	(2)	(3)	(4)	(5)	(6)
010 Suppa	0	0	0	0	0
020 Mattirosompe	0	0	0	0	0
021 Lanrisang	0	0	0	0	0
030 Mattiro Bulu	0	0	0	0	0
040 Watang Sawitto	0	0	0	0	0
041 Paleteang	0	0	0	0	0
042 Tiroang	0	0	0	0	0
050 Patampanua	0	0	0	1	1
060 Cempa	0	0	0	0	0
070 Duampanua	1	1	0	0	2
071 Batulappa	0	0	0	0	0
080 Lembang	0	0	0	0	0
JUMLAH	1	1	0	1	3

Sumber : Hasil Pengolahan SP-PALAWIJA

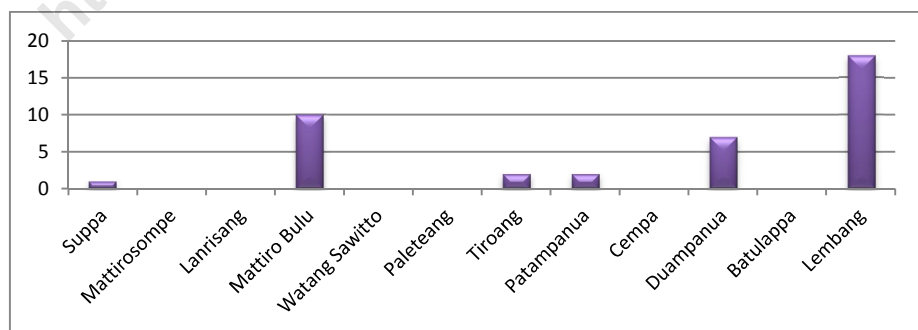
TABEL 1.12

**LUAS PANEN (LAHAN TOTAL) KACANG TANAH SUB-ROUND I, II, III TIAP
KECAMATAN DI KABUPATEN PINRANG TAHUN 2016**

(Hektare)

Kecamatan	Jan-Apr	Mei-Ags	Sep-Des	Jan-Des
(1)	(2)	(3)	(4)	(5)
010 Suppa	1	0	0	1
020 Mattirosompe	0	0	0	0
021 Lanrisang	0	0	0	0
030 Mattiro Bulu	10	0	0	10
040 Watang Sawitto	0	0	0	0
041 Paleteang	0	0	0	0
042 Tiroang	2	0	0	2
050 Patampanua	0	1	1	2
060 Cempa	0	0	0	0
070 Duampanua	4	1	2	7
071 Batulappa	0	0	0	0
080 Lembang	10	8	0	18
JUMLAH	27	10	3	40

Sumber : Hasil Pengolahan SP-PALAWIJA



Gambar 1.3 Total Luas Panen (Lahan Total) Kacang Tanah Tiap Kecamatan di Kabupaten Pinrang Tahun 2016

TABEL 1.13**LUAS PANEN (LAHAN TOTAL) KEDELAI SUB-ROUND I TIAP KECAMATAN DI
KABUPATEN PINRANG TAHUN 2016***(Hektare)*

Kecamatan	Januari	Februari	Maret	April	Jan-Apr
(1)	(2)	(3)	(4)	(5)	(6)
010 Suppa	0	0	0	0	0
020 Mattirosompe	0	0	0	0	0
021 Lanrisang	0	0	0	0	0
030 Mattiro Bulu	0	0	0	0	0
040 Watang Sawitto	0	0	0	0	0
041 Paleteang	0	0	0	0	0
042 Tiroang	0	0	0	0	0
050 Patampanua	0	0	0	0	0
060 Cempa	0	0	0	0	0
070 Duampanua	0	0	0	0	0
071 Batulappa	0	0	0	0	0
080 Lembang	0	0	0	0	0
JUMLAH	0	0	0	0	0

Sumber : Hasil Pengolahan SP-PALAWIJA

TABEL 1.14**LUAS PANEN (LAHAN TOTAL) KEDELAI SUB-ROUND II TIAP KECAMATAN DI
KABUPATEN PINRANG TAHUN 2016***(Hektare)*

Kecamatan	Mei	Juni	Juli	Agustus	Mei-Ags
(1)	(2)	(3)	(4)	(5)	(6)
010 Suppa	0	0	0	0	0
020 Mattirosompe	0	0	0	0	0
021 Lanrisang	0	0	0	0	0
030 Mattiro Bulu	0	0	0	0	0
040 Watang Sawitto	0	0	0	0	0
041 Paleteang	0	0	0	0	0
042 Tiroang	0	0	0	0	0
050 Patampanua	0	0	0	0	0
060 Cempa	0	0	0	0	0
070 Duampanua	0	0	0	0	0
071 Batulappa	0	0	0	0	0
080 Lembang	0	0	15	54	68
JUMLAH	0	0	15	54	68

Sumber : Hasil Pengolahan SP-PALAWIJA

TABEL 1.15**LUAS PANEN (LAHAN TOTAL) KEDELAI SUB-ROUND III TIAP KECAMATAN
DI KABUPATEN PINRANG TAHUN 2016***(Hektare)*

Kecamatan	September	Oktober	November	Desember	Sep-Des
(1)	(2)	(3)	(4)	(5)	(6)
010 Suppa	0	0	0	0	0
020 Mattirosompe	0	0	0	0	0
021 Lanrisang	0	0	0	0	0
030 Mattiro Bulu	0	0	0	0	0
040 Watang Sawitto	0	0	0	0	0
041 Paleteang	0	0	0	0	0
042 Tiroang	0	0	0	0	0
050 Patampanua	0	0	0	0	0
060 Cempa	0	0	0	0	0
070 Duampanua	0	0	0	0	0
071 Batulappa	25	0	0	0	25
080 Lembang	0	0	0	0	0
JUMLAH	25	0	0	0	25

Sumber : Hasil Pengolahan SP-PALAWIJA

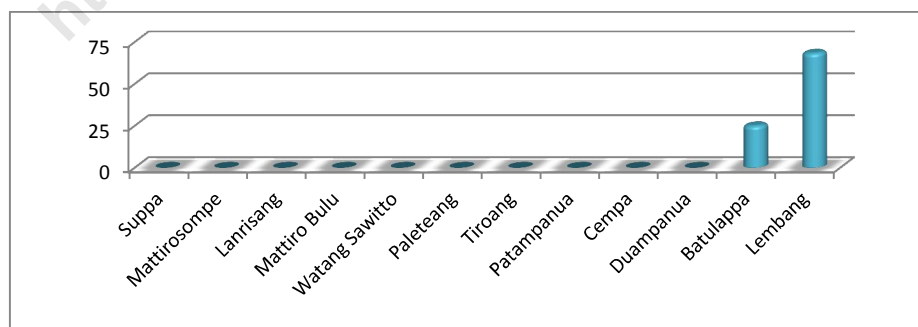
TABEL 1.16

**LUAS PANEN (LAHAN TOTAL) KEDELAI SUB-ROUND I, II, III TIAP
KECAMATAN DI KABUPATEN PINRANG TAHUN 2016**

(Hektare)

Kecamatan	Jan-Apr	Mei-Ags	Sep-Des	Jan-Des
(1)	(2)	(3)	(4)	(5)
010 Suppa	0	0	0	0
020 Mattirosompe	0	0	0	0
021 Lanrisang	0	0	0	0
030 Mattiro Bulu	0	0	0	0
040 Watang Sawitto	0	0	0	0
041 Paleteang	0	0	0	0
042 Tiroang	0	0	0	0
050 Patampanua	0	0	0	0
060 Cempa	0	0	0	0
070 Duampanua	0	0	0	0
071 Batulappa	0	0	25	25
080 Lembang	0	68	0	68
JUMLAH	0	68	25	93

Sumber : Hasil Pengolahan SP-PALAWIJA



Gambar 1.4 Total Luas Panen (Lahan Total) Kedelai Tiap Kecamatan di Kabupaten Pinrang Tahun 2016

TABEL 1.17**LUAS PANEN (LAHAN TOTAL) UBI JALAR SUB-ROUND I TIAP KECAMATAN
DI KABUPATEN PINRANG TAHUN 2016***(Hektare)*

Kecamatan	Januari	Februari	Maret	April	Jan-Apr
(1)	(2)	(3)	(4)	(5)	(6)
010 Suppa	0	0	1	0	1
020 Mattirosompe	0	0	0	1	1
021 Lanrisang	0	0	0	0	0
030 Mattiro Bulu	0	0	0	0	0
040 Watang Sawitto	0	0	0	0	0
041 Paleteang	0	0	0	0	0
042 Tiroang	0	0	0	0	0
050 Patampanua	0	0	0	0	0
060 Cempa	0	0	0	0	0
070 Duampanua	0	2	1	0	3
071 Batulappa	0	0	0	0	0
080 Lembang	2	1	1	2	6
JUMLAH	2	3	3	3	11

Sumber : Hasil Pengolahan SP-PALAWIJA

TABEL 1.18**LUAS PANEN (LAHAN TOTAL) UBI JALAR SUB-ROUND II TIAP KECAMATAN
DI KABUPATEN PINRANG TAHUN 2016***(Hektare)*

Kecamatan	Mei	Juni	Juli	Agustus	Mei-Ags
(1)	(2)	(3)	(4)	(5)	(6)
010 Suppa	0	0	0	0	0
020 Mattirosompe	0	0	0	0	0
021 Lanrisang	0	0	0	0	0
030 Mattiro Bulu	0	0	0	0	0
040 Watang Sawitto	0	0	0	0	0
041 Paleteang	0	0	0	0	0
042 Tiroang	0	0	0	0	0
050 Patampanua	0	0	0	0	0
060 Cempa	0	0	0	0	0
070 Duampanua	3	1	0	0	4
071 Batulappa	0	0	0	0	0
080 Lembang	2	1	2	1	6
JUMLAH	5	2	2	1	10

Sumber : Hasil Pengolahan SP-PALAWIJA

TABEL 1.19**LUAS PANEN (LAHAN TOTAL) UBI JALAR SUB-ROUND III TIAP KECAMATAN
DI KABUPATEN PINRANG TAHUN 2016***(Hektare)*

Kecamatan	September	Oktober	November	Desember	Sep-Des
(1)	(2)	(3)	(4)	(5)	(6)
010 Suppa	0	50	0	0	50
020 Mattirosompe	1	0	0	0	1
021 Lanrisang	0	0	0	0	0
030 Mattiro Bulu	0	0	0	0	0
040 Watang Sawitto	0	0	0	0	0
041 Paleteang	0	0	0	0	0
042 Tiroang	0	0	13	0	13
050 Patampanua	0	0	0	0	0
060 Cempa	0	0	0	0	0
070 Duampanua	0	1	1	1	3
071 Batulappa	0	0	0	0	0
080 Lembang	1	2	1	1	5
JUMLAH	2	53	15	2	72

Sumber : Hasil Pengolahan SP-PALAWIJA

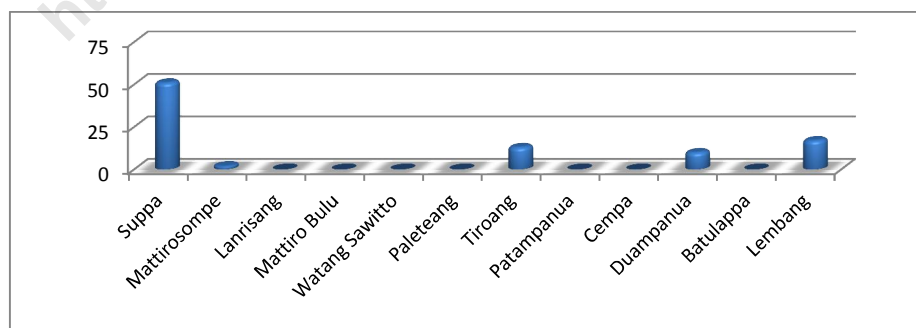
TABEL 1.20

**LUAS PANEN (LAHAN TOTAL) UBI JALAR SUB-ROUND I, II, III TIAP
KECAMATAN DI KABUPATEN PINRANG TAHUN 2016**

(Hektare)

Kecamatan	Jan-Apr	Mei-Ags	Sep-Des	Jan-Des
(1)	(2)	(3)	(4)	(5)
010 Suppa	1	0	50	51
020 Mattirosompe	1	0	1	2
021 Lanrisang	0	0	0	0
030 Mattiro Bulu	0	0	0	0
040 Watang Sawitto	0	0	0	0
041 Paleteang	0	0	0	0
042 Tiroang	0	0	13	13
050 Patampanua	0	0	0	0
060 Cempa	0	0	0	0
070 Duampanua	3	4	3	10
071 Batulappa	0	0	0	0
080 Lembang	6	6	5	17
JUMLAH	11	10	72	93

Sumber : Hasil Pengolahan SP-PALAWIJA



Gambar 1.5 Total Luas Panen (Lahan Total) Ubi Jalar Tiap Kecamatan di Kabupaten Pinrang Tahun 2016

TABEL 1.21**LUAS PANEN (LAHAN TOTAL) UBI KAYU SUB-ROUND I TIAP KECAMATAN
DI KABUPATEN PINRANG TAHUN 2016***(Hektare)*

Kecamatan	Januari	Februari	Maret	April	Jan-Apr
(1)	(2)	(3)	(4)	(5)	(6)
010 Suppa	10	0	0	0	10
020 Mattirosompe	2	0	0	0	2
021 Lanrisang	0	0	0	1	1
030 Mattiro Bulu	0	10	25	20	55
040 Watang Sawitto	0	0	0	0	0
041 Paleteang	0	5	0	0	5
042 Tiroang	1	3	1	1	6
050 Patampanua	0	0	0	0	0
060 Cempa	0	0	0	0	0
070 Duampanua	0	5	4	0	9
071 Batulappa	0	0	0	0	0
080 Lembang	1	1	1	0	3
JUMLAH	14	24	31	22	91

Sumber : Hasil Pengolahan SP-PALAWIJA

TABEL 1.22**LUAS PANEN (LAHAN TOTAL) UBI KAYU SUB-ROUND II TIAP KECAMATAN
DI KABUPATEN PINRANG TAHUN 2016***(Hektare)*

Kecamatan	Mei	Juni	Juli	Agustus	Mei-Ags
(1)	(2)	(3)	(4)	(5)	(6)
010 Suppa	0	0	0	0	0
020 Mattirosompe	0	0	3	0	3
021 Lanrisang	0	0	0	0	0
030 Mattiro Bulu	20	0	30	20	70
040 Watang Sawitto	0	0	0	1	1
041 Paleteang	0	0	0	0	0
042 Tiroang	1	0	1	1	3
050 Patampanua	0	1	1	0	2
060 Cempa	0	0	0	0	0
070 Duampanua	5	0	1	1	7
071 Batulappa	0	0	0	0	0
080 Lembang	0	1	1	1	3
JUMLAH	26	2	37	24	89

Sumber : Hasil Pengolahan SP-PALAWIJA

TABEL 1.23**LUAS PANEN (LAHAN TOTAL) UBI KAYU SUB-ROUND III TIAP KECAMATAN
DI KABUPATEN PINRANG TAHUN 2016***(Hektare)*

Kecamatan	September	Oktober	November	Desember	Sep-Des
(1)	(2)	(3)	(4)	(5)	(6)
010 Suppa	0	0	0	0	0
020 Mattirosompe	0	0	2	1	3
021 Lanrisang	0	0	0	0	0
030 Mattiro Bulu	20	7	15	20	62
040 Watang Sawitto	0	0	0	1	1
041 Paleteang	0	0	0	0	0
042 Tiroang	0	1	0	0	1
050 Patampanua	0	0	1	0	1
060 Cempa	0	0	0	0	0
070 Duampanua	2	1	1	2	6
071 Batulappa	0	0	0	0	0
080 Lembang	1	1	2	2	6
JUMLAH	23	10	21	26	80

Sumber : Hasil Pengolahan SP-PALAWIJA

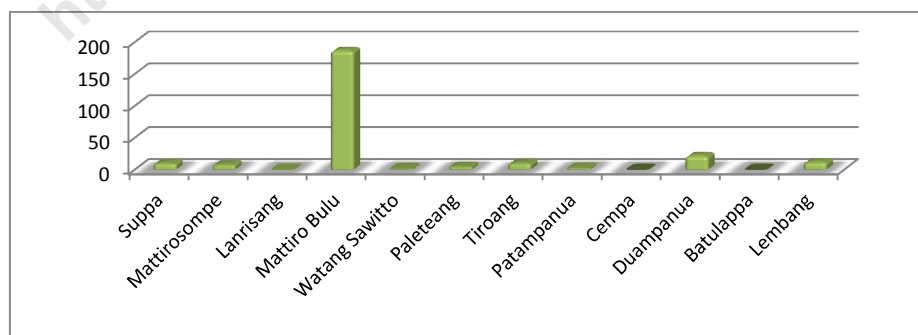
TABEL 1.24

**LUAS PANEN (LAHAN TOTAL) UBI KAYU SUB-ROUND I, II, III TIAP
KECAMATAN DI KABUPATEN PINRANG TAHUN 2016**

(Hektare)

Kecamatan	Jan-Apr	Mei-Ags	Sep-Des	Jan-Des
(1)	(2)	(3)	(4)	(5)
010 Suppa	10	0	0	10
020 Mattirosompe	2	3	3	8
021 Lanrisang	1	0	0	1
030 Mattiro Bulu	55	70	62	187
040 Watang Sawitto	0	1	1	2
041 Paleteang	5	0	0	5
042 Tiroang	6	3	1	10
050 Patampanua	0	2	1	3
060 Cempa	0	0	0	0
070 Duampanua	9	7	6	22
071 Batulappa	0	0	0	0
080 Lembang	3	3	6	12
JUMLAH	91	89	80	260

Sumber : Hasil Pengolahan SP-PALAWIJA



Gambar 1.6 Total Luas Panen (Lahan Total) Ubi Kayu Tiap Kecamatan di Kabupaten Pinrang Tahun 2016

TABEL 1.25**LUAS PANEN MUDA JAGUNG SUB-ROUND I TIAP KECAMATAN DI
KABUPATEN PINRANG TAHUN 2016***(Hektare)*

Kecamatan	Januari	Februari	Maret	April	Jan-Apr
(1)	(2)	(3)	(4)	(5)	(6)
010 Suppa	0	0	0	0	0
020 Mattirosompe	0	0	0	0	0
021 Lanrisang	0	0	0	0	0
030 Mattiro Bulu	0	0	0	0	0
040 Watang Sawitto	0	0	0	0	0
041 Paleteang	0	0	0	0	0
042 Tiroang	0	0	0	0	0
050 Patampanua	0	0	0	0	0
060 Cempa	0	0	0	0	0
070 Duampanua	0	0	0	0	0
071 Batulappa	0	0	0	0	0
080 Lembang	0	0	0	0	0
JUMLAH	0	0	0	0	0

Sumber : Hasil Pengolahan SP-PALAWIJA

TABEL 1.26**LUAS PANEN MUDA JAGUNG SUB-ROUND II TIAP KECAMATAN DI
KABUPATEN PINRANG TAHUN 2016***(Hektare)*

Kecamatan	Mei	Juni	Juli	Agustus	Mei-Ags
(1)	(2)	(3)	(4)	(5)	(6)
010 Suppa	0	0	21	41	62
020 Mattirosompe	0	0	0	0	0
021 Lanrisang	0	0	0	0	0
030 Mattiro Bulu	0	0	0	0	0
040 Watang Sawitto	0	0	0	0	0
041 Paleteang	0	0	0	0	0
042 Tiroang	0	0	0	0	0
050 Patampanua	0	0	0	0	0
060 Cempa	0	0	0	0	0
070 Duampanua	0	0	0	0	0
071 Batulappa	0	0	0	0	0
080 Lembang	0	0	0	0	0
JUMLAH	0	0	21	41	62

Sumber : Hasil Pengolahan SP-PALAWIJA

TABEL 1.27**LUAS PANEN MUDA JAGUNG SUB-ROUND III TIAP KECAMATAN DI
KABUPATEN PINRANG TAHUN 2016***(Hektare)*

Kecamatan	September	Oktober	November	Desember	Sep-Des
(1)	(2)	(3)	(4)	(5)	(6)
010 Suppa	0	0	0	0	0
020 Mattirosompe	0	0	0	0	0
021 Lanrisang	0	0	0	0	0
030 Mattiro Bulu	0	0	0	0	0
040 Watang Sawitto	0	0	0	0	0
041 Paleteang	0	0	0	0	0
042 Tiroang	0	0	0	0	0
050 Patampanua	0	0	0	0	0
060 Cempa	0	0	0	0	0
070 Duampanua	0	0	0	0	0
071 Batulappa	0	0	0	0	0
080 Lembang	0	0	0	0	0
JUMLAH	0	0	0	0	0

Sumber : Hasil Pengolahan SP-PALAWIJA


TABEL 1.28

LUAS PANEN MUDA JAGUNG SUB-ROUND I, II, III TIAP KECAMATAN DI KABUPATEN PINRANG TAHUN 2016

(Hektare)

Kecamatan	Jan-Apr	Mei-Ags	Sep-Des	Jan-Des
(1)	(2)	(3)	(4)	(5)
010 Suppa	0	62	0	62
020 Mattirosompe	0	0	0	0
021 Lanrisang	0	0	0	0
030 Mattiro Bulu	0	0	0	0
040 Watang Sawitto	0	0	0	0
041 Paleteang	0	0	0	0
042 Tiroang	0	0	0	0
050 Patampanua	0	0	0	0
060 Cempa	0	0	0	0
070 Duampanua	0	0	0	0
071 Batulappa	0	0	0	0
080 Lembang	0	0	0	0
JUMLAH	0	62	0	62

Sumber : Hasil Pengolahan SP-PALAWIJA



Gambar 1.7 Total Luas Panen Muda Jagung Tiap Kecamatan di Kabupaten Pinrang Tahun 2016

TABEL 1.29**LUAS PANEN (BANTUAN PEMERINTAH) KEDELAI SUB-ROUND I TIAP
KECAMATAN DI KABUPATEN PINRANG TAHUN 2016***(Hektare)*

Kecamatan	Januari	Februari	Maret	April	Jan-Apr
(1)	(2)	(3)	(4)	(5)	(6)
010 Suppa	0	0	0	0	0
020 Mattirosompe	0	0	0	0	0
021 Lanrisang	0	0	0	0	0
030 Mattiro Bulu	0	0	0	0	0
040 Watang Sawitto	0	0	0	0	0
041 Paleteang	0	0	0	0	0
042 Tiroang	0	0	0	0	0
050 Patampanua	0	0	0	0	0
060 Cempa	0	0	0	0	0
070 Duampanua	0	0	0	0	0
071 Batulappa	0	0	0	0	0
080 Lembang	0	0	0	0	0
JUMLAH	0	0	0	0	0

Sumber : Hasil Pengolahan SP-PALAWIJA

TABEL 1.30

**LUAS PANEN (BANTUAN PEMERINTAH) KEDELAI SUB-ROUND II TIAP
KECAMATAN DI KABUPATEN PINRANG TAHUN 2016**
(Hektare)

Kecamatan	Mei	Juni	Juli	Agustus	Mei-Ags
(1)	(2)	(3)	(4)	(5)	(6)
010 Suppa	0	0	0	0	0
020 Mattirosompe	0	0	0	0	0
021 Lanrisang	0	0	0	0	0
030 Mattiro Bulu	0	0	0	0	0
040 Watang Sawitto	0	0	0	0	0
041 Paleteang	0	0	0	0	0
042 Tiroang	0	0	0	0	0
050 Patampanua	0	0	0	0	0
060 Cempa	0	0	0	0	0
070 Duampanua	0	0	0	0	0
071 Batulappa	0	0	0	0	0
080 Lembang	0	0	15	54	68
JUMLAH	0	0	15	54	68

Sumber : Hasil Pengolahan SP-PALAWIJA

TABEL 1.31**LUAS PANEN (BANTUAN PEMERINTAH) KEDELAIR SUB-ROUND III TIAP
KECAMATAN DI KABUPATEN PINRANG TAHUN 2016***(Hektare)*

Kecamatan	September	Oktober	November	Desember	Sep-Des
(1)	(2)	(3)	(4)	(5)	(6)
010 Suppa	0	0	0	0	0
020 Mattirosompe	0	0	0	0	0
021 Lanrisang	0	0	0	0	0
030 Mattiro Bulu	0	0	0	0	0
040 Watang Sawitto	0	0	0	0	0
041 Paleteang	0	0	0	0	0
042 Tiroang	0	0	0	0	0
050 Patampanua	0	0	0	0	0
060 Cempa	0	0	0	0	0
070 Duampanua	0	0	0	0	0
071 Batulappa	25	0	0	0	25
080 Lembang	0	0	0	0	0
JUMLAH	25	0	0	0	25

Sumber : Hasil Pengolahan SP-PALAWIJA

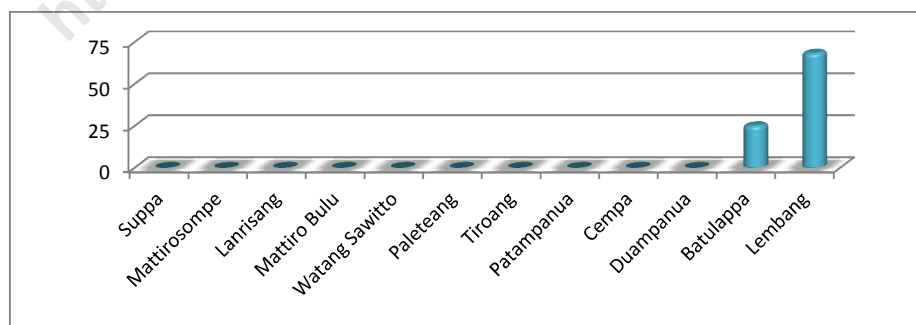
TABEL 1.32

**LUAS PANEN BANTUAN PEMERINTAH KEDELAJ SUB-ROUND I, II, III TIAP
KECAMATAN DI KABUPATEN PINRANG TAHUN 2016**

(Hektare)

Kecamatan	Jan-Apr	Mei-Ags	Sep-Des	Jan-Des
(1)	(2)	(3)	(4)	(5)
010 Suppa	0	0	0	0
020 Mattirosompe	0	0	0	0
021 Lanrisang	0	0	0	0
030 Mattiro Bulu	0	0	0	0
040 Watang Sawitto	0	0	0	0
041 Paleteang	0	0	0	0
042 Tiroang	0	0	0	0
050 Patampanua	0	0	0	0
060 Cempa	0	0	0	0
070 Duampanua	0	0	0	0
071 Batulappa	0	0	25	25
080 Lembang	0	68	0	68
JUMLAH	0	68	25	93

Sumber : Hasil Pengolahan SP-PALAWIJA



Gambar 1.8 Total Luas Panen (Bantuan Pemerintah) Kedelai Tiap Kecamatan di Kabupaten Pinrang Tahun 2016

BAB II LUAS TANAM

TABEL 2.1

**LUAS TANAM (LAHAN TOTAL) JAGUNG SUB-ROUND I TIAP KECAMATAN DI
KABUPATEN PINRANG TAHUN 2016**

(Hektare)

Kecamatan	Januari	Februari	Maret	April	Jan-Apr
(1)	(2)	(3)	(4)	(5)	(6)
010 Suppa	0	107	2	5	114
020 Mattirosompe	15	0	0	2	17
021 Lanrisang	2	0	6	5	13
030 Mattiro Bulu	371	51	61	5	488
040 Watang Sawitto	2	0	0	1	3
041 Paleteang	0	0	0	4	4
042 Tiroang	30	2	2	7	41
050 Patampanua	113	95	151	463	822
060 Cempa	62	0	95	114	271
070 Duampanua	85	0	279	275	639
071 Batulappa	0	0	568	1.570	2.138
080 Lembang	460	0	25	542	1.027
JUMLAH	1.140	255	1.189	2.993	5.577

Sumber : Hasil Pengolahan SP-PALAWIJA

TABEL 2.2**LUAS TANAM (LAHAN TOTAL) JAGUNG SUB-ROUND II TIAP KECAMATAN
DI KABUPATEN PINRANG TAHUN 2016***(Hektare)*

Kecamatan	Mei	Juni	Juli	Agustus	Mei-Ags
(1)	(2)	(3)	(4)	(5)	(6)
010 Suppa	55	189	74	10	328
020 Mattirosompe	0	3	27	18	48
021 Lanrisang	38	528	225	0	791
030 Mattiro Bulu	2	55	157	0	214
040 Watang Sawitto	0	7	11	2	20
041 Paleteang	6	24	0	36	66
042 Tiroang	1	18	134	50	203
050 Patampanua	100	45	675	300	1.120
060 Cempa	223	101	150	7	481
070 Duampanua	645	650	100	155	1.550
071 Batulappa	0	0	587	342	929
080 Lembang	500	500	0	100	1.100
JUMLAH	1.570	2.120	2.140	1.020	6.850

Sumber : Hasil Pengolahan SP-PALAWIJA

TABEL 2.3**LUAS TANAM (LAHAN TOTAL) JAGUNG SUB-ROUND III TIAP KECAMATAN
DI KABUPATEN PINRANG TAHUN 2016***(Hektare)*

Kecamatan	September	Oktober	November	Desember	Sep-Des
(1)	(2)	(3)	(4)	(5)	(6)
010 Suppa	15	60	100	70	245
020 Mattirosompe	22	0	15	0	37
021 Lanrisang	2	0	133	12	147
030 Mattiro Bulu	124	458	20	170	772
040 Watang Sawitto	23	12	3	2	40
041 Paleteang	42	59	4	6	111
042 Tiroang	0	7	4	15	26
050 Patampanua	21	0	165	173	359
060 Cempa	10	50	550	62	672
070 Duampanua	315	645	205	140	1.305
071 Batulappa	246	963	237	965	2.411
080 Lembang	1.000	2.250	25	50	3.325
JUMLAH	11	57	4.831	2.715	7.614

Sumber : Hasil Pengolahan SP-PALAWIJA

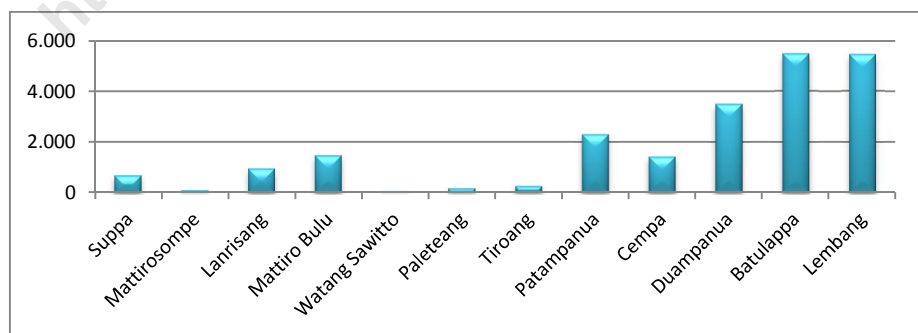
TABEL 2.4

**LUAS TANAM (LAHAN TOTAL) JAGUNG SUB-ROUND I, II, III TIAP
KECAMATAN DI KABUPATEN PINRANG TAHUN 2016**

(Hektare)

Kecamatan	Jan-Apr	Mei-Ags	Sep-Des	Jan-Des
(1)	(2)	(3)	(4)	(5)
010 Suppa	114	328	245	687
020 Mattirosompe	17	48	37	102
021 Lanrisang	13	791	147	951
030 Mattiro Bulu	488	214	772	1.474
040 Watang Sawitto	3	20	40	63
041 Paleteang	4	66	111	181
042 Tiroang	41	203	26	270
050 Patampanua	822	1.120	359	2.301
060 Cempa	271	481	672	1.424
070 Duampanua	639	1.550	1.305	3.494
071 Batulappa	2.138	929	2.411	5.478
080 Lembang	1.027	1.100	3.325	5.452
JUMLAH	5.577	6.850	9.450	21.877

Sumber : Hasil Pengolahan SP-PALAWIJA



Gambar 2.1 Total Luas Tanam (Lahan Total) Jagung Tiap Kecamatan di Kabupaten Pinrang Tahun 2016

TABEL 2.5

**LUAS TANAMAN AKHIR BULAN (LAHAN TOTAL) JAGUNG SUB-ROUND I
TIAP KECAMATAN DI KABUPATEN PINRANG TAHUN 2016**
(Hektare)

Kecamatan	Januari	Februari	Maret	April	Jan-Apr
(1)	(2)	(3)	(4)	(5)	(6)
010 Suppa	149	172	109	7	437
020 Mattirosompe	94	94	4	2	194
021 Lanrisang	510	122	128	14	774
030 Mattiro Bulu	488	526	479	447	1.940
040 Watang Sawitto	6	6	4	3	19
041 Paleteang	66	66	46	4	182
042 Tiroang	55	52	34	11	152
050 Patampanua	816	782	297	709	2.604
060 Cempa	870	426	131	209	1.636
070 Duampanua	1.023	624	826	554	3.027
071 Batulappa	2.126	1.824	568	2.138	6.656
080 Lembang	2.435	2.168	915	997	6.515
JUMLAH	8.638	6.862	3.541	5.095	24.136

Sumber : Hasil Pengolahan SP-PALAWIJA

TABEL 2.6

**LUAS TANAMAN AKHIR BULAN (LAHAN TOTAL) JAGUNG SUB-ROUND II
TIAP KECAMATAN DI KABUPATEN PINRANG TAHUN 2016**
(Hektare)

Kecamatan	Mei	Juni	Juli	Agustus	Mei-Ags
(1)	(2)	(3)	(4)	(5)	(6)
010 Suppa	62	251	304	273	890
020 Mattirosompe	2	5	30	48	85
021 Lanrisang	52	574	799	752	2.177
030 Mattiro Bulu	397	62	214	212	885
040 Watang Sawitto	2	8	19	20	49
041 Paleteang	10	34	30	60	134
042 Tiroang	10	26	153	202	391
050 Patampanua	809	759	820	1.020	3.408
060 Cempa	432	533	588	575	2.128
070 Duampanua	1.199	1.570	1.395	1.550	5.714
071 Batulappa	2.138	2.138	755	929	5.960
080 Lembang	1.067	1.542	1.042	600	4.251
JUMLAH	6.180	7.502	6.149	6.241	26.072

Sumber : Hasil Pengolahan SP-PALAWIJA

TABEL 2.7

**LUAS TANAMAN AKHIR BULAN (LAHAN TOTAL) JAGUNG SUB-ROUND III
TIAP KECAMATAN DI KABUPATEN PINRANG TAHUN 2016**
(Hektare)

Kecamatan	September	Oktober	November	Desember	Sep-Des
(1)	(2)	(3)	(4)	(5)	(6)
010 Suppa	262	60	160	230	712
020 Mattirosompe	70	60	45	15	190
021 Lanrisang	221	175	308	318	1.022
030 Mattiro Bulu	280	632	602	648	2.162
040 Watang Sawitto	38	37	38	21	134
041 Paleteang	92	137	124	64	417
042 Tiroang	184	57	61	26	328
050 Patampanua	996	992	1.155	1.032	4.175
060 Cempa	147	121	610	662	1.540
070 Duampanua	575	1.115	1.165	990	3.845
071 Batulappa	1.175	2.138	1.672	2.165	7.150
080 Lembang	1.100	3.350	3.275	2.325	10.050
JUMLAH	5.140	8.874	9.215	8.496	31.725

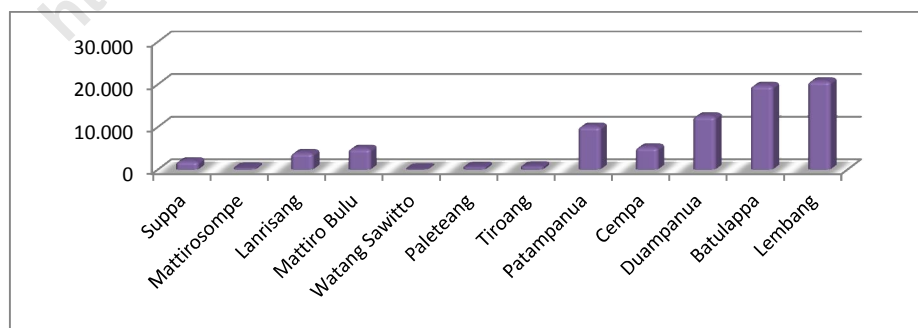
Sumber : Hasil Pengolahan SP-PALAWIJA

TABEL 2.8

**LUAS TANAMAN AKHIR BULAN (LAHAN TOTAL) JAGUNG SUB-ROUND I, II,
III TIAP KECAMATAN DI KABUPATEN PINRANG TAHUN 2016**
(Hektare)

Kecamatan	Jan-Apr	Mei-Ags	Sep-Des	Jan-Des
(1)	(2)	(3)	(4)	(5)
010 Suppa	437	890	712	2.039
020 Mattirosompe	194	85	190	469
021 Lanrisang	774	2.177	1.022	3.973
030 Mattiro Bulu	1.940	885	2.162	4.987
040 Watang Sawitto	19	49	134	202
041 Paleteang	182	134	417	733
042 Tiroang	152	391	328	871
050 Patampanua	2.604	3.408	4.175	10.187
060 Cempa	1.636	2.128	1.540	5.304
070 Duampanua	3.027	5.714	3.845	12.586
071 Batulappa	6.656	5.960	7.150	19.766
080 Lembang	6.515	4.251	10.050	20.816
JUMLAH	24.136	26.072	31.725	81.933

Sumber : Hasil Pengolahan SP-PALAWIJA



Gambar 2.2 Total Luas Tanaman Akhir Bulan (Lahan Total) Jagung Tiap Kecamatan di Kabupaten Pinrang Tahun 2016

TABEL 2.9

**LUAS TANAM (LAHAN TOTAL) KACANG HIJAU SUB-ROUND I TIAP
KECAMATAN DI KABUPATEN PINRANG TAHUN 2016**

(Hektare)

Kecamatan	Januari	Februari	Maret	April	Jan-Apr
(1)	(2)	(3)	(4)	(5)	(6)
010 Suppa	0	0	0	0	0
020 Mattirosompe	0	0	0	0	0
021 Lanrisang	0	0	0	0	0
030 Mattiro Bulu	0	0	0	0	0
040 Watang Sawitto	0	0	0	0	0
041 Paleteang	0	0	0	0	0
042 Tiroang	0	0	0	0	0
050 Patampanua	0	0	0	0	0
060 Cempa	0	0	0	0	0
070 Duampanua	1	0	1	1	3
071 Batulappa	0	0	0	0	0
080 Lembang	1	2	2	0	5
JUMLAH	2	2	3	1	8

Sumber : Hasil Pengolahan SP-PALAWIJA

TABEL 2.10

**LUAS TANAM (LAHAN TOTAL) KACANG HIJAU SUB-ROUND II TIAP
KECAMATAN DI KABUPATEN PINRANG TAHUN 2016**
(Hektare)

Kecamatan	Mei	Juni	Juli	Agustus	Mei-Ags
(1)	(2)	(3)	(4)	(5)	(6)
010 Suppa	0	0	0	0	0
020 Mattirosompe	0	0	0	0	0
021 Lanrisang	0	0	0	0	0
030 Mattiro Bulu	0	0	0	0	0
040 Watang Sawitto	0	0	0	0	0
041 Paleteang	0	0	0	0	0
042 Tiroang	0	0	0	0	0
050 Patampanua	0	0	0	0	0
060 Cempa	0	0	0	0	0
070 Duampanua	0	1	0	0	1
071 Batulappa	0	0	0	0	0
080 Lembang	4	2	2	3	11
JUMLAH	4	3	2	3	12

Sumber : Hasil Pengolahan SP-PALAWIJA

TABEL 2.11**LUAS TANAM (LAHAN TOTAL) KACANG HIJAU SUB-ROUND III TIAP
KECAMATAN DI KABUPATEN PINRANG TAHUN 2016***(Hektare)*

Kecamatan	September	Oktober	November	Desember	Sep-Des
(1)	(2)	(3)	(4)	(5)	(6)
010 Suppa	0	0	0	0	0
020 Mattirosompe	0	0	0	0	0
021 Lanrisang	0	0	0	0	0
030 Mattiro Bulu	0	0	0	0	0
040 Watang Sawitto	0	0	0	0	0
041 Paleteang	0	0	0	0	0
042 Tiroang	0	0	0	0	0
050 Patampanua	0	0	0	0	0
060 Cempa	0	0	0	0	0
070 Duampanua	2	1	1	0	4
071 Batulappa	0	0	0	0	0
080 Lembang	0	0	0	0	0
JUMLAH	2	1	1	0	4

Sumber : Hasil Pengolahan SP-PALAWIJA

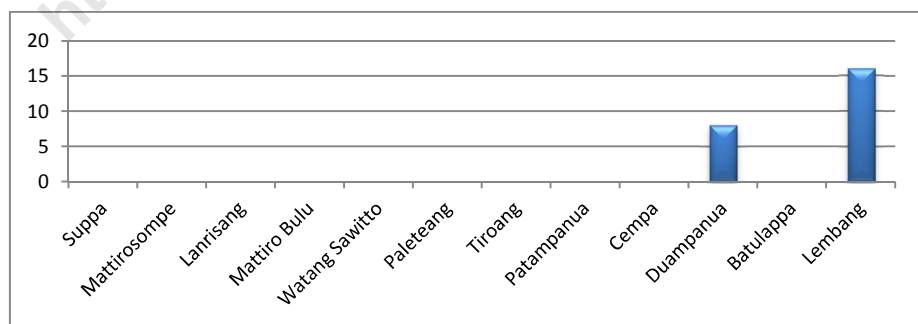
TABEL 2.12

**LUAS TANAM (LAHAN TOTAL) KACANG HIJAU SUB-ROUND I, II, III TIAP
KECAMATAN DI KABUPATEN PINRANG TAHUN 2016**

(Hektare)

Kecamatan	Jan-Apr	Mei-Ags	Sep-Des	Jan-Des
(1)	(2)	(3)	(4)	(5)
010 Suppa	0	0	0	0
020 Mattirosompe	0	0	0	0
021 Lanrisang	0	0	0	0
030 Mattiro Bulu	0	0	0	0
040 Watang Sawitto	0	0	0	0
041 Paleteang	0	0	0	0
042 Tiroang	0	0	0	0
050 Patampanua	0	0	0	0
060 Cempa	0	0	0	0
070 Duampanua	3	1	4	8
071 Batulappa	0	0	0	0
080 Lembang	5	11	0	16
JUMLAH	8	12	4	24

Sumber : Hasil Pengolahan SP-PALAWIJA



Gambar 2.3 Total Luas Tanam (Lahan Total) Kacang Hijau Tiap Kecamatan di Kabupaten Pinrang Tahun 2016

TABEL 2.13

**LUAS TANAMAN AKHIR BULAN (LAHAN TOTAL) KACANG HIJAU SUB-
ROUND I TIAP KECAMATAN DI KABUPATEN PINRANG TAHUN 2016**
(Hektare)

Kecamatan	Januari	Februari	Maret	April	Jan-Apr
(1)	(2)	(3)	(4)	(5)	(6)
010 Suppa	0	0	0	0	0
020 Mattirosompe	0	0	0	0	0
021 Lanrisang	0	0	0	0	0
030 Mattiro Bulu	0	0	0	0	0
040 Watang Sawitto	0	0	0	0	0
041 Paleteang	0	0	0	0	0
042 Tiroang	0	0	0	0	0
050 Patampanua	0	0	0	0	0
060 Cempa	0	0	0	0	0
070 Duampanua	4	3	2	3	12
071 Batulappa	0	0	0	0	0
080 Lembang	2	3	4	3	12
JUMLAH	6	6	6	6	24

Sumber : Hasil Pengolahan SP-PALAWIJA

TABEL 2.14**LUAS TANAMAN AKHIR BULAN (LAHAN TOTAL) KACANG HIJAU SUB-ROUND II TIAP KECAMATAN DI KABUPATEN PINRANG TAHUN 2016***(Hektare)*

Kecamatan	Mei	Juni	Juli	Agustus	Mei-Ags
(1)	(2)	(3)	(4)	(5)	(6)
010 Suppa	0	0	0	0	0
020 Mattirosompe	0	0	0	0	0
021 Lanrisang	0	0	0	0	0
030 Mattiro Bulu	0	0	0	0	0
040 Watang Sawitto	0	0	0	0	0
041 Paleteang	0	0	0	0	0
042 Tiroang	0	0	0	0	0
050 Patampanua	0	0	0	0	0
060 Cempa	0	0	0	0	0
070 Duampanua	1	2	2	1	6
071 Batulappa	0	0	0	0	0
080 Lembang	6	7	5	6	24
JUMLAH	7	9	7	7	30

Sumber : Hasil Pengolahan SP-PALAWIJA

TABEL 2.15

**LUAS TANAMAN AKHIR BULAN (LAHAN TOTAL) KACANG HIJAU SUB-
ROUND III TIAP KECAMATAN DI KABUPATEN PINRANG TAHUN 2016**
(Hektare)

Kecamatan	September	Oktober	November	Desember	Sep-Des
(1)	(2)	(3)	(4)	(5)	(6)
010 Suppa	0	0	0	0	0
020 Mattirosompe	0	0	0	0	0
021 Lanrisang	0	0	0	0	0
030 Mattiro Bulu	0	0	0	0	0
040 Watang Sawitto	0	0	0	0	0
041 Paleteang	0	0	0	0	0
042 Tiroang	0	0	0	0	0
050 Patampanua	0	0	0	0	0
060 Cempa	0	0	0	0	0
070 Duampanua	3	3	2	1	9
071 Batulappa	0	0	0	0	0
080 Lembang	4	2	0	0	6
JUMLAH	7	5	2	1	15

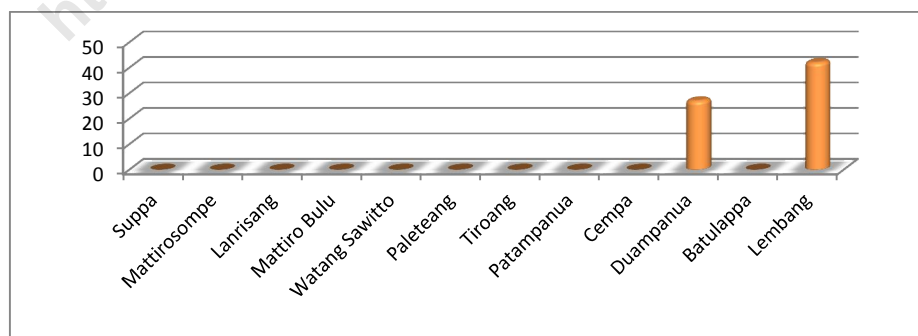
Sumber : Hasil Pengolahan SP-PALAWIJA

TABEL 2.16

**LUAS TANAMAN AKHIR BULAN (LAHAN TOTAL) KACANG HIJAU SUB-
ROUND I, II, III TIAP KECAMATAN DI KABUPATEN PINRANG TAHUN 2016**
(Hektare)

Kecamatan	Jan-Apr	Mei-Ags	Sep-Des	Jan-Des
(1)	(2)	(3)	(4)	(5)
010 Suppa	0	0	0	0
020 Mattirosompe	0	0	0	0
021 Lanrisang	0	0	0	0
030 Mattiro Bulu	0	0	0	0
040 Watang Sawitto	0	0	0	0
041 Paleteang	0	0	0	0
042 Tiroang	0	0	0	0
050 Patampanua	0	0	0	0
060 Cempa	0	0	0	0
070 Duampanua	12	6	9	27
071 Batulappa	0	0	0	0
080 Lembang	12	24	6	42
JUMLAH	24	30	15	69

Sumber : Hasil Pengolahan SP-PALAWIJA



Gambar 2.4 Total Luas Tanaman Akhir Bulan (Lahan Total) Kacang Hijau Tiap Kecamatan di Kabupaten Pinrang Tahun 2016

TABEL 2.17**LUAS TANAM (LAHAN TOTAL) KACANG TANAH SUB-ROUND I TIAP
KECAMATAN DI KABUPATEN PINRANG TAHUN 2016***(Hektare)*

Kecamatan	Januari	Februari	Maret	April	Jan-Apr
(1)	(2)	(3)	(4)	(5)	(6)
010 Suppa	0	0	0	0	0
020 Mattirosompe	0	0	0	0	0
021 Lanrisang	0	0	0	0	0
030 Mattiro Bulu	0	0	0	0	0
040 Watang Sawitto	0	0	0	0	0
041 Paleteang	0	0	0	0	0
042 Tiroang	0	0	0	0	0
050 Patampanua	0	0	1	0	1
060 Cempa	0	0	0	0	0
070 Duampanua	0	0	0	1	1
071 Batulappa	0	0	0	0	0
080 Lembang	0	0	2	3	5
JUMLAH	0	0	3	4	7

Sumber : Hasil Pengolahan SP-PALAWIJA

TABEL 2.18

**LUAS TANAM (LAHAN TOTAL) KACANG TANAH SUB-ROUND II TIAP
KECAMATAN DI KABUPATEN PINRANG TAHUN 2016**
(Hektare)

Kecamatan	Mei	Juni	Juli	Agustus	Mei-Ags
(1)	(2)	(3)	(4)	(5)	(6)
010 Suppa	0	0	0	0	0
020 Mattirosompe	0	0	0	0	0
021 Lanrisang	0	0	0	0	0
030 Mattiro Bulu	0	0	0	0	0
040 Watang Sawitto	0	0	0	0	0
041 Paleteang	0	0	0	0	0
042 Tiroang	0	0	0	0	0
050 Patampanua	0	0	0	0	0
060 Cempa	0	0	0	0	0
070 Duampanua	0	1	0	1	2
071 Batulappa	0	0	0	0	0
080 Lembang	3	0	0	0	3
JUMLAH	3	1	0	1	5

Sumber : Hasil Pengolahan SP-PALAWIJA

TABEL 2.19**LUAS TANAM (LAHAN TOTAL) KACANG TANAH SUB-ROUND III TIAP
KECAMATAN DI KABUPATEN PINRANG TAHUN 2016***(Hektare)*

Kecamatan	September	Oktober	November	Desember	Sep-Des
(1)	(2)	(3)	(4)	(5)	(6)
010 Suppa	0	0	0	0	0
020 Mattirosompe	0	0	0	0	0
021 Lanrisang	0	0	0	0	0
030 Mattiro Bulu	0	0	5	0	5
040 Watang Sawitto	0	0	0	0	0
041 Paleteang	0	0	0	0	0
042 Tiroang	0	0	1	0	1
050 Patampanua	1	0	0	0	1
060 Cempa	0	0	0	0	0
070 Duampanua	0	0	0	0	0
071 Batulappa	0	0	0	0	0
080 Lembang	5	10	4	0	19
JUMLAH	6	10	10	0	26

Sumber : Hasil Pengolahan SP-PALAWIJA

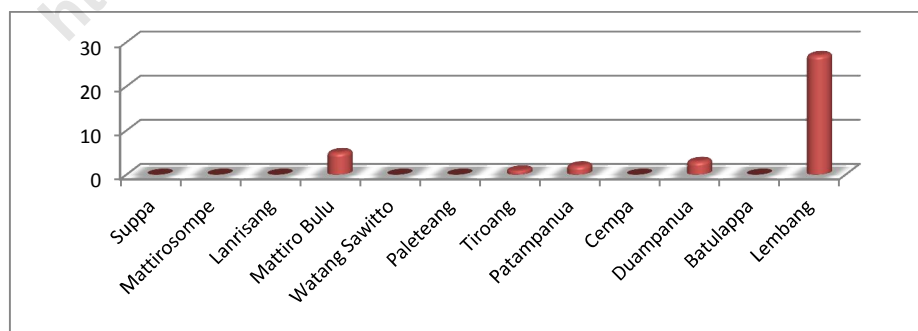
TABEL 2.20

**LUAS TANAM (LAHAN TOTAL) KACANG TANAH SUB-ROUND I, II, III TIAP
KECAMATAN DI KABUPATEN PINRANG TAHUN 2016**

(Hektare)

Kecamatan	Jan-Apr	Mei-Ags	Sep-Des	Jan-Des
(1)	(2)	(3)	(4)	(5)
010 Suppa	0	0	0	0
020 Mattirosompe	0	0	0	0
021 Lanrisang	0	0	0	0
030 Mattiro Bulu	0	0	5	5
040 Watang Sawitto	0	0	0	0
041 Paleteang	0	0	0	0
042 Tiroang	0	0	1	1
050 Patampanua	1	0	1	2
060 Cempa	0	0	0	0
070 Duampanua	1	2	0	3
071 Batulappa	0	0	0	0
080 Lembang	5	3	19	27
JUMLAH	7	5	26	38

Sumber : Hasil Pengolahan SP-PALAWIJA



Gambar 2.5 Total Luas Tanam (Lahan Total) Kacang Tanah Tiap Kecamatan di Kabupaten Pinrang Tahun 2016

TABEL 2.21

**LUAS TANAMAN AKHIR BULAN (LAHAN TOTAL) KACANG TANAH SUB-
ROUND I TIAP KECAMATAN DI KABUPATEN PINRANG TAHUN 2016**
(Hektare)

Kecamatan	Januari	Februari	Maret	April	Jan-Apr
(1)	(2)	(3)	(4)	(5)	(6)
010 Suppa	1	0	0	0	1
020 Mattirosompe	0	0	0	0	0
021 Lanrisang	0	0	0	0	0
030 Mattiro Bulu	10	10	0	0	20
040 Watang Sawitto	0	0	0	0	0
041 Paleteang	0	0	0	0	0
042 Tiroang	2	2	1	0	5
050 Patampanua	0	0	1	1	2
060 Cempa	0	0	0	0	0
070 Duampanua	4	2	0	1	7
071 Batulappa	0	0	0	0	0
080 Lembang	6	0	2	5	13
JUMLAH	23	14	4	7	48

Sumber : Hasil Pengolahan SP-PALAWIJA

TABEL 2.22**LUAS TANAMAN AKHIR BULAN (LUAS KOTOR) KACANG TANAH SUB-ROUND II TIAP KECAMATAN DI KABUPATEN PINRANG TAHUN 2016***(Hektare)*

Kecamatan	Mei	Juni	Juli	Agustus	Mei-Ags
(1)	(2)	(3)	(4)	(5)	(6)
010 Suppa	0	0	0	0	0
020 Mattirosompe	0	0	0	0	0
021 Lanrisang	0	0	0	0	0
030 Mattiro Bulu	0	0	0	0	0
040 Watang Sawitto	0	0	0	0	0
041 Paleteang	0	0	0	0	0
042 Tiroang	0	0	0	0	0
050 Patampanua	1	0	0	0	1
060 Cempa	0	0	0	0	0
070 Duampanua	1	2	1	2	6
071 Batulappa	0	0	0	0	0
080 Lembang	8	8	3	0	19
JUMLAH	10	10	4	2	26

Sumber : Hasil Pengolahan SP-PALAWIJA

TABEL 2.23

**LUAS TANAMAN AKHIR BULAN (LAHAN TOTAL) KACANG TANAH SUB-
ROUND III TIAP KECAMATAN DI KABUPATEN PINRANG TAHUN 2016**
(Hektare)

Kecamatan	September	Oktober	November	Desember	Sep-Des
(1)	(2)	(3)	(4)	(5)	(6)
010 Suppa	0	0	0	0	0
020 Mattirosompe	0	0	0	0	0
021 Lanrisang	0	0	0	0	0
030 Mattiro Bulu	0	0	5	5	10
040 Watang Sawitto	0	0	0	0	0
041 Paleteang	0	0	0	0	0
042 Tiroang	0	0	1	1	2
050 Patampanua	1	1	1	0	3
060 Cempa	0	0	0	0	0
070 Duampanua	1	0	0	0	1
071 Batulappa	0	0	0	0	0
080 Lembang	5	15	19	19	58
JUMLAH	7	16	26	25	74

Sumber : Hasil Pengolahan SP-PALAWIJA

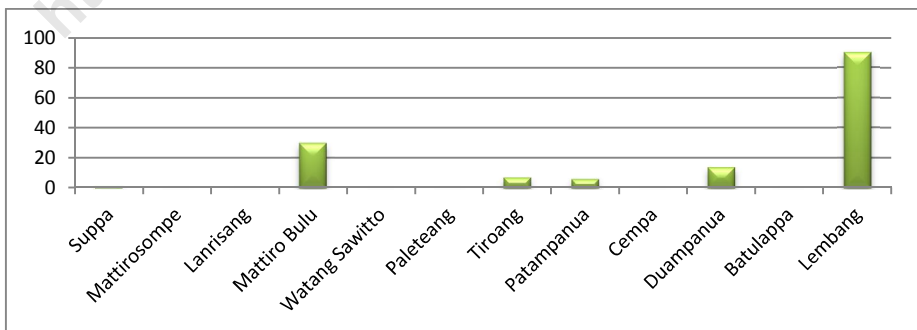
TABEL 2.24

LUAS TANAMAN AKHIR BULAN (LAHAN TOTAL) KACANG TANAH SUB-ROUND I, II, III TIAP KECAMATAN DI KABUPATEN PINRANG TAHUN 2016

(Hektare)

Kecamatan	Jan-Apr	Mei-Ags	Sep-Des	Jan-Des
(1)	(2)	(3)	(4)	(5)
010 Suppa	1	0	0	1
020 Mattirosompe	0	0	0	0
021 Lanrisang	0	0	0	0
030 Mattiro Bulu	20	0	10	30
040 Watang Sawitto	0	0	0	0
041 Paleteang	0	0	0	0
042 Tiroang	5	0	2	7
050 Patampanua	2	1	3	6
060 Cempa	0	0	0	0
070 Duampanua	7	6	1	14
071 Batulappa	0	0	0	0
080 Lembang	13	19	58	90
JUMLAH	48	26	74	148

Sumber : Hasil Pengolahan SP-PALAWIJA



Gambar 2.6 Total Luas Tanaman Akhir Bulan (Lahan Total) Kacang Tanah Tiap Kecamatan di Kabupaten Pinrang Tahun 2016

TABEL 2.25

**LUAS TANAM (LAHAN TOTAL) KEDELAI SUB-ROUND I TIAP KECAMATAN DI
KABUPATEN PINRANG TAHUN 2016**

(Hektare)

Kecamatan	Januari	Februari	Maret	April	Jan-Apr
(1)	(2)	(3)	(4)	(5)	(6)
010 Suppa	0	0	0	0	0
020 Mattirosompe	0	0	0	0	0
021 Lanrisang	0	0	0	0	0
030 Mattiro Bulu	0	0	0	0	0
040 Watang Sawitto	0	0	0	0	0
041 Paleteang	0	0	0	0	0
042 Tiroang	0	0	0	0	0
050 Patampanua	0	0	0	0	0
060 Cempa	0	0	0	0	0
070 Duampanua	0	0	0	0	0
071 Batulappa	0	0	0	0	0
080 Lembang	0	0	0	0	0
JUMLAH	0	0	0	0	0

Sumber : Hasil Pengolahan SP-PALAWIJA

TABEL 2.26**LUAS TANAM (LAHAN TOTAL) KEDELAI SUB-ROUND II TIAP KECAMATAN
DI KABUPATEN PINRANG TAHUN 2016***(Hektare)*

Kecamatan	Mei	Juni	Juli	Agustus	Mei-Ags
(1)	(2)	(3)	(4)	(5)	(6)
010 Suppa	0	0	0	0	0
020 Mattirosompe	0	0	0	0	0
021 Lanrisang	0	0	0	0	0
030 Mattiro Bulu	0	0	0	0	0
040 Watang Sawitto	0	0	0	0	0
041 Paleteang	0	0	0	0	0
042 Tiroang	0	0	0	0	0
050 Patampanua	0	0	0	0	0
060 Cempa	0	0	0	0	0
070 Duampanua	0	0	0	0	0
071 Batulappa	5	20	0	0	25
080 Lembang	49	49	24	0	122
JUMLAH	54	69	24	0	147

Sumber : Hasil Pengolahan SP-PALAWIJA

TABEL 2.27**LUAS TANAM (LAHAN TOTAL) KEDELAI SUB-ROUND III TIAP KECAMATAN
DI KABUPATEN PINRANG TAHUN 2016***(Hektare)*

Kecamatan	September	Oktober	November	Desember	Sep-Des
(1)	(2)	(3)	(4)	(5)	(6)
010 Suppa	0	0	0	0	0
020 Mattirosompe	0	0	0	0	0
021 Lanrisang	0	0	0	0	0
030 Mattiro Bulu	0	0	0	0	0
040 Watang Sawitto	0	0	0	0	0
041 Paleteang	0	0	0	0	0
042 Tiroang	0	0	0	0	0
050 Patampanua	0	0	0	0	0
060 Cempa	0	0	0	0	0
070 Duampanua	0	0	0	0	0
071 Batulappa	0	0	0	0	0
080 Lembang	0	0	0	0	0
JUMLAH	0	0	0	0	0

Sumber : Hasil Pengolahan SP-PALAWIJA

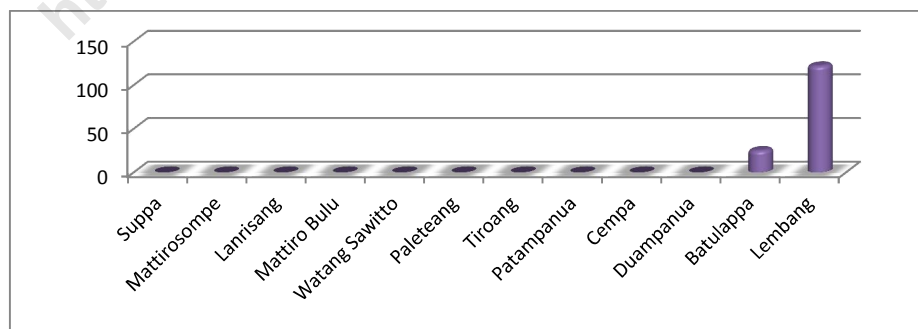
TABEL 2.28

**LUAS TANAM (LAHAN TOTAL) KEDELAI SUB-ROUND I, II, III TIAP
KECAMATAN DI KABUPATEN PINRANG TAHUN 2016**

(Hektare)

Kecamatan	Jan-Apr	Mei-Ags	Sep-Des	Jan-Des
(1)	(2)	(3)	(4)	(5)
010 Suppa	0	0	0	0
020 Mattirosompe	0	0	0	0
021 Lanrisang	0	0	0	0
030 Mattiro Bulu	0	0	0	0
040 Watang Sawitto	0	0	0	0
041 Paleteang	0	0	0	0
042 Tiroang	0	0	0	0
050 Patampanua	0	0	0	0
060 Cempa	0	0	0	0
070 Duampanua	0	0	0	0
071 Batulappa	0	25	0	25
080 Lembang	0	122	0	122
JUMLAH	0	147	0	147

Sumber : Hasil Pengolahan SP-PALAWIJA



Gambar 2.7 Total Luas Tanam (Lahan Total) Kedelai Tiap Kecamatan di Kabupaten Pinrang Tahun 2016

TABEL 2.29

**LUAS TANAMAN AKHIR BULAN (LAHAN TOTAL) KEDELAI SUB-ROUND I
TIAP KECAMATAN DI KABUPATEN PINRANG TAHUN 2016**
(Hektare)

Kecamatan	Januari	Februari	Maret	April	Jan-Apr
(1)	(2)	(3)	(4)	(5)	(6)
010 Suppa	0	0	0	0	0
020 Mattirosompe	0	0	0	0	0
021 Lanrisang	0	0	0	0	0
030 Mattiro Bulu	0	0	0	0	0
040 Watang Sawitto	0	0	0	0	0
041 Paleteang	0	0	0	0	0
042 Tiroang	0	0	0	0	0
050 Patampanua	0	0	0	0	0
060 Cempa	0	0	0	0	0
070 Duampanua	0	0	0	0	0
071 Batulappa	0	0	0	0	0
080 Lembang	0	0	0	0	0
JUMLAH	0	0	0	0	0

Sumber : Hasil Pengolahan SP-PALAWIJA

TABEL 2.30

**LUAS TANAMAN AKHIR BULAN (LAHAN TOTAL) KEDELAI SUB-ROUND II
TIAP KECAMATAN DI KABUPATEN PINRANG TAHUN 2016**
(Hektare)

Kecamatan	Mei	Juni	Juli	Agustus	Mei-Ags
(1)	(2)	(3)	(4)	(5)	(6)
010 Suppa	0	0	0	0	0
020 Mattirosompe	0	0	0	0	0
021 Lanrisang	0	0	0	0	0
030 Mattiro Bulu	0	0	0	0	0
040 Watang Sawitto	0	0	0	0	0
041 Paleteang	0	0	0	0	0
042 Tiroang	0	0	0	0	0
050 Patampanua	0	0	0	0	0
060 Cempa	0	0	0	0	0
070 Duampanua	0	0	0	0	0
071 Batulappa	5	25	25	25	80
080 Lembang	50	70	55	0	175
JUMLAH	55	95	80	25	255

Sumber : Hasil Pengolahan SP-PALAWIJA

TABEL 2.31

**LUAS TANAMAN AKHIR BULAN (LAHAN TOTAL) KEDELAI SUB-ROUND III
TIAP KECAMATAN DI KABUPATEN PINRANG TAHUN 2016**
(Hektare)

Kecamatan	September	Oktober	November	Desember	Sep-Des
(1)	(2)	(3)	(4)	(5)	(6)
010 Suppa	0	0	0	0	0
020 Mattirosompe	0	0	0	0	0
021 Lanrisang	0	0	0	0	0
030 Mattiro Bulu	0	0	0	0	0
040 Watang Sawitto	0	0	0	0	0
041 Paleteang	0	0	0	0	0
042 Tiroang	0	0	0	0	0
050 Patampanua	0	0	0	0	0
060 Cempa	0	0	0	0	0
070 Duampanua	0	0	0	0	0
071 Batulappa	0	0	0	0	0
080 Lembang	0	0	0	0	0
JUMLAH	0	0	0	0	0

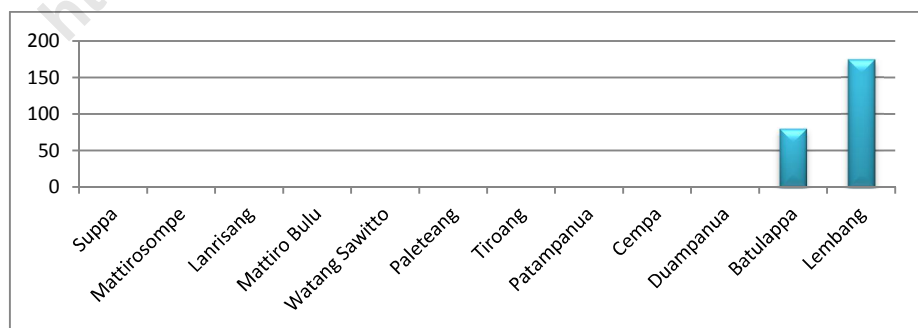
Sumber : Hasil Pengolahan SP-PALAWIJA

TABEL 2.32

**LUAS TANAMAN AKHIR BULAN (LAHAN TOTAL) KEDELAI SUB-ROUND I, II,
III TIAP KECAMATAN DI KABUPATEN PINRANG TAHUN 2016**
(Hektare)

Kecamatan	Jan-Apr	Mei-Ags	Sep-Des	Jan-Des
(1)	(2)	(3)	(4)	(5)
010 Suppa	0	0	0	0
020 Mattirosompe	0	0	0	0
021 Lanrisang	0	0	0	0
030 Mattiro Bulu	0	0	0	0
040 Watang Sawitto	0	0	0	0
041 Paleteang	0	0	0	0
042 Tiroang	0	0	0	0
050 Patampanua	0	0	0	0
060 Cempa	0	0	0	0
070 Duampanua	0	0	0	0
071 Batulappa	0	80	0	80
080 Lembang	0	175	0	175
JUMLAH	0	255	0	255

Sumber : Hasil Pengolahan SP-PALAWIJA



Gambar 2.8 Total Luas Tanaman Akhir Bulan (Lahan Total) Kedelai Tiap Kecamatan di Kabupaten Pinrang Tahun 2016

TABEL 2.33**LUAS TANAM (LAHAN TOTAL) UBI JALAR SUB-ROUND I TIAP KECAMATAN
DI KABUPATEN PINRANG TAHUN 2016***(Hektare)*

Kecamatan	Januari	Februari	Maret	April	Jan-Apr
(1)	(2)	(3)	(4)	(5)	(6)
010 Suppa	0	0	0	0	0
020 Mattirosompe	0	0	0	0	0
021 Lanrisang	0	0	0	0	0
030 Mattiro Bulu	0	0	0	0	0
040 Watang Sawitto	0	0	0	0	0
041 Paleteang	0	0	0	0	0
042 Tiroang	0	0	0	0	0
050 Patampanua	0	0	0	0	0
060 Cempa	0	0	0	0	0
070 Duampanua	0	1	2	1	4
071 Batulappa	0	0	0	0	0
080 Lembang	1	1	1	2	5
JUMLAH	1	2	3	3	9

Sumber : Hasil Pengolahan SP-PALAWIJA

TABEL 2.34**LUAS TANAM (LAHAN TOTAL) UBI JALAR SUB-ROUND II TIAP KECAMATAN
DI KABUPATEN PINRANG TAHUN 2016***(Hektare)*

Kecamatan	Mei	Juni	Juli	Agustus	Mei-Ags
(1)	(2)	(3)	(4)	(5)	(6)
010 Suppa	0	0	7	43	50
020 Mattirosompe	1	0	0	0	1
021 Lanrisang	0	0	0	0	0
030 Mattiro Bulu	0	0	0	0	0
040 Watang Sawitto	0	0	0	0	0
041 Paleteang	0	0	0	0	0
042 Tiroang	0	0	0	13	13
050 Patampanua	0	0	0	0	0
060 Cempa	0	0	0	0	0
070 Duampanua	0	1	0	1	2
071 Batulappa	0	0	0	0	0
080 Lembang	1	2	1	2	6
JUMLAH	2	3	8	59	72

Sumber : Hasil Pengolahan SP-PALAWIJA

TABEL 2.35**LUAS TANAM (LAHAN TOTAL) UBI JALAR SUB-ROUND III TIAP
KECAMATAN DI KABUPATEN PINRANG TAHUN 2016***(Hektare)*

Kecamatan	September	Oktober	November	Desember	Sep-Des
(1)	(2)	(3)	(4)	(5)	(6)
010 Suppa	0	0	0	0	0
020 Mattirosompe	0	1	0	0	1
021 Lanrisang	0	0	1	0	1
030 Mattiro Bulu	0	0	0	0	0
040 Watang Sawitto	0	0	0	0	0
041 Paleteang	0	0	0	0	0
042 Tiroang	0	0	0	0	0
050 Patampanua	0	0	0	0	0
060 Cempa	0	0	0	0	0
070 Duampanua	1	0	0	2	3
071 Batulappa	0	0	0	0	0
080 Lembang	1	1	3	0	5
JUMLAH	2	2	4	2	10

Sumber : Hasil Pengolahan SP-PALAWIJA

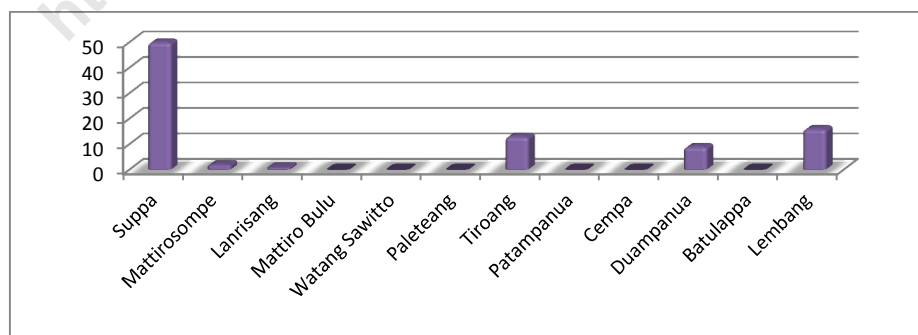
TABEL 2.36

**LUAS TANAM (LAHAN TOTAL) UBI JALAR SUB-ROUND I, II, III TIAP
KECAMATAN DI KABUPATEN PINRANG TAHUN 2016**

(Hektare)

Kecamatan	Jan-Apr	Mei-Ags	Sep-Des	Jan-Des
(1)	(2)	(3)	(4)	(5)
010 Suppa	0	50	0	50
020 Mattirosompe	0	1	1	2
021 Lanrisang	0	0	1	1
030 Mattiro Bulu	0	0	0	0
040 Watang Sawitto	0	0	0	0
041 Paleteang	0	0	0	0
042 Tiroang	0	13	0	13
050 Patampanua	0	0	0	0
060 Cempa	0	0	0	0
070 Duampanua	4	2	3	9
071 Batulappa	0	0	0	0
080 Lembang	5	6	5	16
JUMLAH	9	72	10	91

Sumber : Hasil Pengolahan SP-PALAWIJA



Gambar 2.9 Total Luas Tanam (Lahan Total) Ubi Jalar Tiap Kecamatan di Kabupaten Pinrang Tahun 2016

TABEL 2.37

**LUAS TANAMAN AKHIR BULAN (LAHAN TOTAL) UBI JALAR SUB-ROUND I
TIAP KECAMATAN DI KABUPATEN PINRANG TAHUN 2016**
(Hektare)

Kecamatan	Januari	Februari	Maret	April	Jan-Apr
(1)	(2)	(3)	(4)	(5)	(6)
010 Suppa	1	1	0	0	2
020 Mattirosompe	1	1	1	0	3
021 Lanrisang	0	0	0	0	0
030 Mattiro Bulu	0	0	0	0	0
040 Watang Sawitto	0	0	0	0	0
041 Paleteang	0	0	0	0	0
042 Tiroang	0	0	0	0	0
050 Patampanua	0	0	0	0	0
060 Cempa	0	0	0	0	0
070 Duampanua	3	2	3	4	12
071 Batulappa	0	0	0	0	0
080 Lembang	4	4	4	4	16
JUMLAH	9	8	8	8	33

Sumber : Hasil Pengolahan SP-PALAWIJA

TABEL 2.38

**LUAS TANAMAN AKHIR BULAN (LAHAN TOTAL) UBI JALAR SUB-ROUND II
TIAP KECAMATAN DI KABUPATEN PINRANG TAHUN 2016**
(Hektare)

Kecamatan	Mei	Juni	Juli	Agustus	Mei-Ags
(1)	(2)	(3)	(4)	(5)	(6)
010 Suppa	0	0	7	50	57
020 Mattirosompe	1	1	1	1	4
021 Lanrisang	0	0	0	0	0
030 Mattiro Bulu	0	0	0	0	0
040 Watang Sawitto	0	0	0	0	0
041 Paleteang	0	0	0	0	0
042 Tiroang	0	0	0	13	13
050 Patampanua	0	0	0	0	0
060 Cempa	0	0	0	0	0
070 Duampanua	1	1	1	2	5
071 Batulappa	0	0	0	0	0
080 Lembang	3	4	3	4	14
JUMLAH	5	6	12	70	93

Sumber : Hasil Pengolahan SP-PALAWIJA

TABEL 2.39

**LUAS TANAMAN AKHIR BULAN (LAHAN BERSIH) UBI JALAR SUB-ROUND III
TIAP KECAMATAN DI KABUPATEN PINRANG TAHUN 2016**
(Hektare)

Kecamatan	September	Oktober	November	Desember	Sep-Des
(1)	(2)	(3)	(4)	(5)	(6)
010 Suppa	0	0	0	1	1
020 Mattirosompe	0	0	0	1	1
021 Lanrisang	0	0	0	0	0
030 Mattiro Bulu	0	0	0	0	0
040 Watang Sawitto	0	0	0	0	0
041 Paleteang	1	0	0	0	1
042 Tiroang	0	0	0	0	0
050 Patampanua	0	0	0	0	0
060 Cempa	0	0	0	0	0
070 Duampanua	1	1	2	3	7
071 Batulappa	0	0	0	0	0
080 Lembang	4	4	5	5	18
JUMLAH	6	5	7	10	28

Sumber : Hasil Pengolahan SP-PALAWIJA

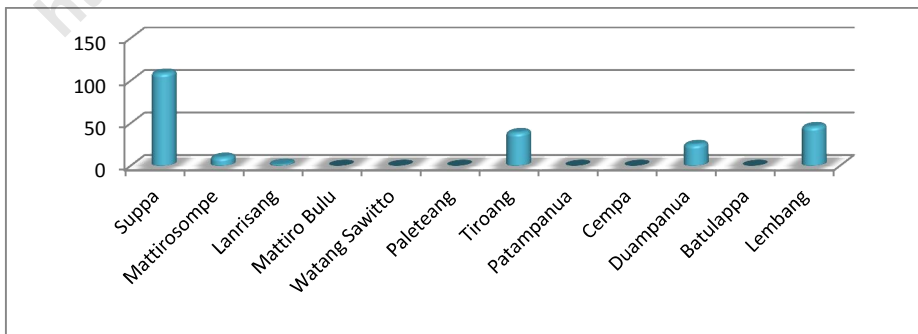
TABEL 2.40

LUAS TANAMAN AKHIR BULAN (LUAS TOTAL) UBI JALAR SUB-ROUND I, II, III TIAP KECAMATAN DI KABUPATEN PINRANG TAHUN 2016

(Hektare)

Kecamatan	Jan-Apr	Mei-Ags	Sep-Des	Jan-Des
(1)	(2)	(3)	(4)	(5)
010 Suppa	2	57	50	109
020 Mattirosompe	3	4	3	10
021 Lanrisang	0	0	2	2
030 Mattiro Bulu	0	0	0	0
040 Watang Sawitto	0	0	0	0
041 Paleteang	0	0	0	0
042 Tiroang	0	13	26	39
050 Patampanua	0	0	0	0
060 Cempa	0	0	0	0
070 Duampanua	12	5	8	25
071 Batulappa	0	0	0	0
080 Lembang	16	14	16	46
JUMLAH	33	93	105	231

Sumber : Hasil Pengolahan SP-PALAWIJA



Gambar 2.10 Total Luas Tanaman Akhir Bulan (Lahan Total) Ubi Jalar Tiap Kecamatan di Kabupaten Pinrang Tahun 2016

TABEL 2.41

**LUAS TANAM (LAHAN TOTAL) UBI KAYU SUB-ROUND I TIAP KECAMATAN
DI KABUPATEN PINRANG TAHUN 2016**
(Hektare)

Kecamatan	Januari	Februari	Maret	April	Jan-Apr
(1)	(2)	(3)	(4)	(5)	(6)
010 Suppa	5	0	5	3	13
020 Mattirosompe	3	0	0	0	3
021 Lanrisang	0	0	0	0	0
030 Mattiro Bulu	50	20	0	21	91
040 Watang Sawitto	0	2	0	0	2
041 Paleteang	0	0	0	0	0
042 Tiroang	1	2	0	1	4
050 Patampanua	0	0	1	0	1
060 Cempa	0	0	0	0	0
070 Duampanua	2	0	5	1	8
071 Batulappa	0	0	0	0	0
080 Lembang	0	1	2	0	3
JUMLAH	61	25	13	26	125

Sumber : Hasil Pengolahan SP-PALAWIJA

TABEL 2.42**LUAS TANAM (LAHAN TOTAL) UBI KAYU SUB-ROUND II TIAP KECAMATAN
DI KABUPATEN PINRANG TAHUN 2016***(Hektare)*

Kecamatan	Mei	Juni	Juli	Agustus	Mei-Ags
(1)	(2)	(3)	(4)	(5)	(6)
010 Suppa	5	6	5	7	23
020 Mattirosompe	0	0	0	3	3
021 Lanrisang	0	0	0	0	0
030 Mattiro Bulu	0	0	20	0	20
040 Watang Sawitto	0	0	0	0	0
041 Paleteang	0	0	0	0	0
042 Tiroang	1	0	1	0	2
050 Patampanua	0	0	0	1	1
060 Cempa	0	0	0	0	0
070 Duampanua	1	1	2	0	4
071 Batulappa	0	0	0	0	0
080 Lembang	2	0	0	1	3
JUMLAH	9	7	28	12	56

Sumber : Hasil Pengolahan SP-PALAWIJA

TABEL 2.43**LUAS TANAM (LAHAN TOTAL) UBI KAYU SUB-ROUND III TIAP KECAMATAN
DI KABUPATEN PINRANG TAHUN 2016***(Hektare)*

Kecamatan	September	Oktober	November	Desember	Sep-Des
(1)	(2)	(3)	(4)	(5)	(6)
010 Suppa	10	5	2	0	17
020 Mattirosompe	0	0	0	2	2
021 Lanrisang	0	0	0	0	0
030 Mattiro Bulu	10	15	20	15	60
040 Watang Sawitto	0	0	0	0	0
041 Paleteang	0	0	0	0	0
042 Tiroang	0	1	1	0	2
050 Patampanua	0	0	1	14	15
060 Cempa	0	0	0	0	0
070 Duampanua	1	2	2	1	6
071 Batulappa	0	0	0	0	0
080 Lembang	2	1	3	1	7
JUMLAH	23	24	29	33	109

Sumber : Hasil Pengolahan SP-PALAWIJA

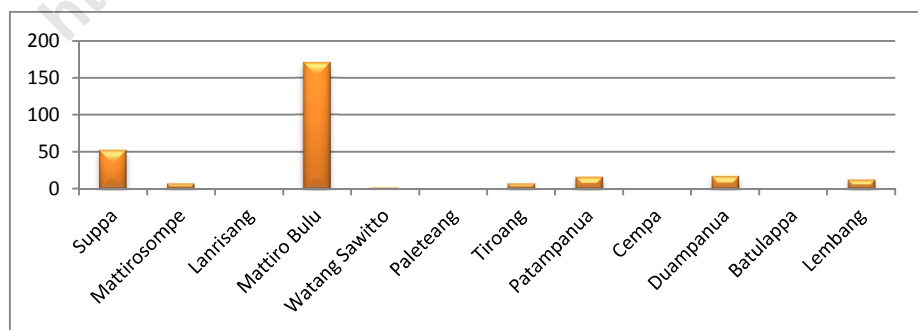
TABEL 2.44

**LUAS TANAM (LAHAN TOTAL) UBI KAYU SUB-ROUND I, II, III TIAP
KECAMATAN DI KABUPATEN PINRANG TAHUN 2016**

(Hektare)

Kecamatan	Jan-Apr	Mei-Ags	Sep-Des	Jan-Des
(1)	(2)	(3)	(4)	(5)
010 Suppa	13	23	17	53
020 Mattirosompe	3	3	2	8
021 Lanrisang	0	0	0	0
030 Mattiro Bulu	91	20	60	171
040 Watang Sawitto	2	0	0	2
041 Paleteang	0	0	0	0
042 Tiroang	4	2	2	8
050 Patampanua	1	1	15	17
060 Cempa	0	0	0	0
070 Duampanua	8	4	6	18
071 Batulappa	0	0	0	0
080 Lembang	3	3	7	13
JUMLAH	125	56	109	290

Sumber : Hasil Pengolahan SP-PALAWIJA



Gambar 2.11 Total Luas Tanam (Lahan Total) Ubi Kayu Tiap Kecamatan di Kabupaten Pinrang Tahun 2016

TABEL 2.45

**LUAS TANAMAN AKHIR BULAN (LAHAN TOTAL) UBI KAYU SUB-ROUND I
TIAP KECAMATAN DI KABUPATEN PINRANG TAHUN 2016**
(Hektare)

Kecamatan	Januari	Februari	Maret	April	Jan-Apr
(1)	(2)	(3)	(4)	(5)	(6)
010 Suppa	24	24	29	32	109
020 Mattirosompe	3	3	3	3	12
021 Lanrisang	1	1	1	0	3
030 Mattiro Bulu	165	175	150	151	641
040 Watang Sawitto	0	2	2	2	6
041 Paleteang	5	0	0	0	5
042 Tiroang	5	4	3	3	15
050 Patampanua	1	1	2	2	6
060 Cempa	0	0	0	0	0
070 Duampanua	9	4	5	6	24
071 Batulappa	0	0	0	0	0
080 Lembang	4	4	3	3	14
JUMLAH	217	218	198	202	835

Sumber : Hasil Pengolahan SP-PALAWIJA

TABEL 2.46

**LUAS TANAMAN AKHIR BULAN (LAHAN TOTAL) UBI KAYU SUB-ROUND II
TIAP KECAMATAN DI KABUPATEN PINRANG TAHUN 2016**
(Hektare)

Kecamatan	Mei	Juni	Juli	Agustus	Mei-Ags
(1)	(2)	(3)	(4)	(5)	(6)
010 Suppa	37	43	48	55	183
020 Mattirosompe	3	3	0	3	9
021 Lanrisang	0	0	0	0	0
030 Mattiro Bulu	131	131	121	101	484
040 Watang Sawitto	2	2	2	1	7
041 Paleteang	0	0	0	0	0
042 Tiroang	3	3	3	2	11
050 Patampanua	2	1	0	1	4
060 Cempa	0	0	0	0	0
070 Duampanua	2	3	4	3	12
071 Batulappa	0	0	0	0	0
080 Lembang	5	4	3	3	15
JUMLAH	185	190	181	169	725

Sumber : Hasil Pengolahan SP-PALAWIJA

TABEL 2.47

**LUAS TANAMAN AKHIR BULAN (LAHAN TOTAL) UBI KAYU SUB-ROUND III
TIAP KECAMATAN DI KABUPATEN PINRANG TAHUN 2016**
(Hektare)

Kecamatan	September	Oktober	November	Desember	Sep-Des
(1)	(2)	(3)	(4)	(5)	(6)
010 Suppa	65	70	72	72	279
020 Mattirosompe	3	3	1	2	9
021 Lanrisang	0	0	0	0	0
030 Mattiro Bulu	91	99	104	99	393
040 Watang Sawitto	1	1	1	0	3
041 Paleteang	0	0	0	0	0
042 Tiroang	2	2	3	3	10
050 Patampanua	1	1	1	15	18
060 Cempa	0	0	0	0	0
070 Duampanua	2	3	4	3	12
071 Batulappa	0	0	0	0	0
080 Lembang	4	4	5	4	17
JUMLAH	169	183	191	198	741

Sumber : Hasil Pengolahan SP-PALAWIJA

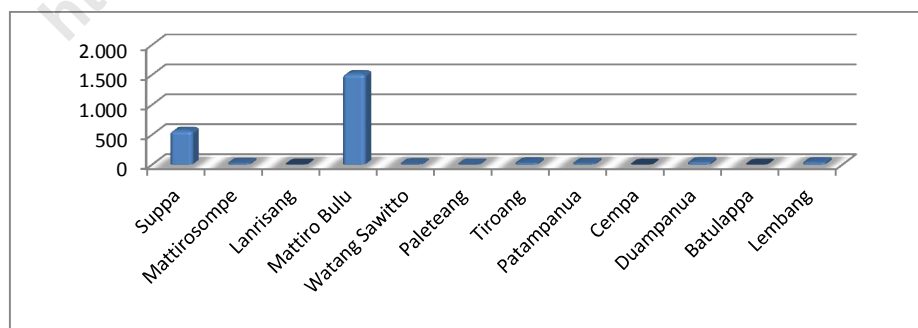
TABEL 2.48

**LUAS TANAMAN AKHIR BULAN (LAHAN TOTAL) UBI KAYU SUB-ROUND I, II,
III TIAP KECAMATAN DI KABUPATEN PINRANG TAHUN 2016**

(Hektare)

Kecamatan	Jan-Apr	Mei-Ags	Sep-Des	Jan-Des
(1)	(2)	(3)	(4)	(5)
010 Suppa	109	183	279	571
020 Mattirosompe	12	9	9	30
021 Lanrisang	3	0	0	3
030 Mattiro Bulu	641	484	393	1.518
040 Watang Sawitto	6	7	3	16
041 Paleteang	5	0	0	5
042 Tiroang	15	11	10	36
050 Patampanua	6	4	18	28
060 Cempa	0	0	0	0
070 Duampanua	24	12	12	48
071 Batulappa	0	0	0	0
080 Lembang	14	15	17	46
JUMLAH	835	725	741	2.301

Sumber : Hasil Pengolahan SP-PALAWIJA



Gambar 2.12 Total Luas Tanaman Akhir Bulan (Lahan Total) Ubi Kayu Tiap Kecamatan di Kabupaten Pinrang Tahun 2016

BAB III LUAS PUSO

TABEL 3.1

**LUAS PUSO (LAHAN TOTAL) JAGUNG SUB-ROUND I TIAP KECAMATAN DI
KABUPATEN PINRANG TAHUN 2016**

(Hektare)

Kecamatan	Januari	Februari	Maret	April	Jan-Apr
(1)	(2)	(3)	(4)	(5)	(6)
010 Suppa	0	0	0	0	0
020 Mattirosompe	0	0	0	0	0
021 Lanrisang	0	0	0	0	0
030 Mattiro Bulu	0	0	0	0	0
040 Watang Sawitto	0	0	0	0	0
041 Paleteang	0	0	0	0	0
042 Tiroang	0	0	0	0	0
050 Patampanua	0	0	0	0	0
060 Cempa	0	0	0	0	0
070 Duampanua	0	0	0	0	0
071 Batulappa	0	0	0	0	0
080 Lembang	0	0	0	0	0
JUMLAH	0	0	0	0	0

Sumber : Hasil Pengolahan SP-PALAWIJA

TABEL 3.2

**LUAS PUSO (LAHAN TOTAL) JAGUNG SUB-ROUND II TIAP KECAMATAN DI
KABUPATEN PINRANG TAHUN 2016**
(Hektare)

Kecamatan	Mei	Juni	Juli	Agustus	Mei-Ags
(1)	(6)	(7)	(8)	(9)	(15)
010 Suppa	0	0	0	0	0
020 Mattirosompe	0	0	0	0	0
021 Lanrisang	0	0	0	0	0
030 Mattiro Bulu	0	0	0	0	0
040 Watang Sawitto	0	0	0	0	0
041 Paleteang	0	0	0	0	0
042 Tiroang	0	0	0	0	0
050 Patampanua	0	0	0	0	0
060 Cempa	0	0	0	0	0
070 Duampanua	0	0	0	0	0
071 Batulappa	0	0	0	0	0
080 Lembang	0	0	0	0	0
JUMLAH	0	0	0	0	0

Sumber : Hasil Pengolahan SP-PALAWIJA

TABEL 3.3**LUAS PUSO (LAHAN TOTAL) JAGUNG SUB-ROUND III TIAP KECAMATAN DI
KABUPATEN PINRANG TAHUN 2016***(Hektare)*

Kecamatan	September	Oktober	November	Desember	Sep-Des
(1)	(10)	(11)	(12)	(13)	(16)
010 Suppa	1	30	0	0	31
020 Mattirosompe	0	0	0	0	0
021 Lanrisang	0	0	0	0	0
030 Mattiro Bulu	0	0	0	0	0
040 Watang Sawitto	0	0	0	0	0
041 Paleteang	0	0	5	5	10
042 Tiroang	0	0	0	0	0
050 Patampanua	0	4	2	0	6
060 Cempa	0	0	0	0	0
070 Duampanua	0	0	0	0	0
071 Batulappa	0	0	160	0	160
080 Lembang	0	0	0	0	0
JUMLAH	1	34	167	5	207

Sumber : Hasil Pengolahan SP-PALAWIJA

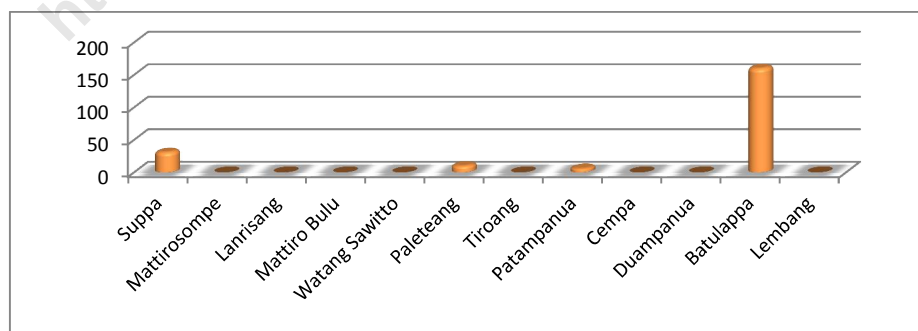
TABEL 3.4

**LUAS PUSO (LAHAN TOTAL) JAGUNG SUB-ROUND I, II, III TIAP
KECAMATAN DI KABUPATEN PINRANG TAHUN 2016**

(Hektare)

Kecamatan	Jan-Apr	Mei-Ags	Sep-Des	Jan-Des
(1)	(2)	(3)	(4)	(5)
010 Suppa	0	0	31	31
020 Mattirosompe	0	0	0	0
021 Lanrisang	0	0	0	0
030 Mattiro Bulu	0	0	0	0
040 Watang Sawitto	0	0	0	0
041 Paleteang	0	0	10	10
042 Tiroang	0	0	0	0
050 Patampanua	0	0	6	6
060 Cempa	0	0	0	0
070 Duampanua	0	0	0	0
071 Batulappa	0	0	160	160
080 Lembang	0	0	0	0
JUMLAH	0	0	207	207

Sumber : Hasil Pengolahan SP-PALAWIJA



Gambar 3.1 Total Luas Puso (Lahan Total) Jagung Tiap Kecamatan di Kabupaten Pinrang Tahun 2016

TABEL 3.5**LUAS PUSO (LAHAN TOTAL) KACANG HIJAU SUB-ROUND I TIAP
KECAMATAN DI KABUPATEN PINRANG TAHUN 2016***(Hektare)*

Kecamatan	Januari	Februari	Maret	April	Jan-Apr
(1)	(2)	(3)	(4)	(5)	(6)
010 Suppa	0	0	0	0	0
020 Mattirosompe	0	0	0	0	0
021 Lanrisang	0	0	0	0	0
030 Mattiro Bulu	0	0	0	0	0
040 Watang Sawitto	0	0	0	0	0
041 Paleteang	0	0	0	0	0
042 Tiroang	0	0	0	0	0
050 Patampanua	0	0	0	0	0
060 Cempa	0	0	0	0	0
070 Duampanua	0	0	0	0	0
071 Batulappa	0	0	0	0	0
080 Lembang	0	0	0	0	0
JUMLAH	0	0	0	0	0

Sumber : Hasil Pengolahan SP-PALAWIJA

TABEL 3.6

**LUAS PUSO (LAHAN TOTAL) KACANG HIJAU SUB-ROUND II TIAP
KECAMATAN DI KABUPATEN PINRANG TAHUN 2016**
(Hektare)

Kecamatan	Mei	Juni	Juli	Agustus	Mei-Ags
(1)	(2)	(3)	(4)	(5)	(6)
010 Suppa	0	0	0	0	0
020 Mattirosompe	0	0	0	0	0
021 Lanrisang	0	0	0	0	0
030 Mattiro Bulu	0	0	0	0	0
040 Watang Sawitto	0	0	0	0	0
041 Paleteang	0	0	0	0	0
042 Tiroang	0	0	0	0	0
050 Patampanua	0	0	0	0	0
060 Cempa	0	0	0	0	0
070 Duampanua	0	0	0	0	0
071 Batulappa	0	0	0	0	0
080 Lembang	0	0	0	0	0
JUMLAH	0	0	0	0	0

Sumber : Hasil Pengolahan SP-PALAWIJA

TABEL 3.7

**LUAS PUSO (LAHAN TOTAL) KACANG HIJAU SUB-ROUND III TIAP
KECAMATAN DI KABUPATEN PINRANG TAHUN 2016**

(Hektare)

Kecamatan	September	Oktober	November	Desember	Sep-Des
(1)	(2)	(3)	(4)	(5)	(6)
010 Suppa	0	0	0	0	0
020 Mattirosompe	0	0	0	0	0
021 Lanrisang	0	0	0	0	0
030 Mattiro Bulu	0	0	0	0	0
040 Watang Sawitto	0	0	0	0	0
041 Paleteang	0	0	0	0	0
042 Tiroang	0	0	0	0	0
050 Patampanua	0	0	0	0	0
060 Cempa	0	0	0	0	0
070 Duampanua	0	0	0	0	0
071 Batulappa	0	0	0	0	0
080 Lembang	0	0	0	0	0
JUMLAH	0	0	0	0	0

Sumber : Hasil Pengolahan SP-PALAWIJA

TABEL 3.8

**LUAS PUSO (LAHAN TOTAL) KACANG TANAH SUB-ROUND I TIAP
KECAMATAN DI KABUPATEN PINRANG TAHUN 2016**
(Hektare)

Kecamatan	Januari	Februari	Maret	April	Jan-Apr
(1)	(2)	(3)	(4)	(5)	(6)
010 Suppa	0	0	0	0	0
020 Mattirosompe	0	0	0	0	0
021 Lanrisang	0	0	0	0	0
030 Mattiro Bulu	0	0	0	0	0
040 Watang Sawitto	0	0	0	0	0
041 Paleteang	0	0	0	0	0
042 Tiroang	0	0	0	0	0
050 Patampanua	0	0	0	0	0
060 Cempa	0	0	0	0	0
070 Duampanua	0	0	0	0	0
071 Batulappa	0	0	0	0	0
080 Lembang	0	0	0	0	0
JUMLAH	0	0	0	0	0

Sumber : Hasil Pengolahan SP-PALAWIJA

TABEL 3.9

**LUAS PUSO (LAHAN TOTAL) KACANG TANAH SUB-ROUND II TIAP
KECAMATAN DI KABUPATEN PINRANG TAHUN 2016**

(Hektare)

Kecamatan	Mei	Juni	Juli	Agustus	Mei-Ags
(1)	(2)	(3)	(4)	(5)	(6)
010 Suppa	0	0	0	0	0
020 Mattirosompe	0	0	0	0	0
021 Lanrisang	0	0	0	0	0
030 Mattiro Bulu	0	0	0	0	0
040 Watang Sawitto	0	0	0	0	0
041 Paleteang	0	0	0	0	0
042 Tiroang	0	0	0	0	0
050 Patampanua	0	0	0	0	0
060 Cempa	0	0	0	0	0
070 Duampanua	0	0	0	0	0
071 Batulappa	0	0	0	0	0
080 Lembang	0	0	0	0	0
JUMLAH	0	0	0	0	0

Sumber : Hasil Pengolahan SP-PALAWIJA

TABEL 3.10

**LUAS PUSO (LAHAN TOTAL) KACANG TANAH SUB-ROUND III TIAP
KECAMATAN DI KABUPATEN PINRANG TAHUN 2016**
(Hektare)

Kecamatan	September	Oktober	November	Desember	Sep-Des
(1)	(2)	(3)	(4)	(5)	(6)
010 Suppa	0	0	0	0	0
020 Mattirosompe	0	0	0	0	0
021 Lanrisang	0	0	0	0	0
030 Mattiro Bulu	0	0	0	0	0
040 Watang Sawitto	0	0	0	0	0
041 Paleteang	0	0	0	0	0
042 Tiroang	0	0	0	0	0
050 Patampanua	0	0	0	0	0
060 Cempa	0	0	0	0	0
070 Duampanua	0	0	0	0	0
071 Batulappa	0	0	0	0	0
080 Lembang	0	0	0	0	0
JUMLAH	0	0	0	0	0

Sumber : Hasil Pengolahan SP-PALAWIJA

TABEL 3.11**LUAS PUSO (LAHAN TOTAL) KEDELAI SUB-ROUND I TIAP KECAMATAN DI
KABUPATEN PINRANG TAHUN 2016***(Hektare)*

Kecamatan	Januari	Februari	Maret	April	Jan-Apr
(1)	(2)	(3)	(4)	(5)	(6)
010 Suppa	0	0	0	0	0
020 Mattirosompe	0	0	0	0	0
021 Lanrisang	0	0	0	0	0
030 Mattiro Bulu	0	0	0	0	0
040 Watang Sawitto	0	0	0	0	0
041 Paleteang	0	0	0	0	0
042 Tiroang	0	0	0	0	0
050 Patampanua	0	0	0	0	0
060 Cempa	0	0	0	0	0
070 Duampanua	0	0	0	0	0
071 Batulappa	0	0	0	0	0
080 Lembang	0	0	0	0	0
JUMLAH	0	0	0	0	0

Sumber : Hasil Pengolahan SP-PALAWIJA

TABEL 3.12

**LUAS PUSO (LAHAN TOTAL) KEDELAJ SUB-ROUND II TIAP KECAMATAN DI
KABUPATEN PINRANG TAHUN 2016**
(Hektare)

Kecamatan	Mei	Juni	Juli	Agustus	Mei-Ags
(1)	(2)	(3)	(4)	(5)	(6)
010 Suppa	0	0	0	0	0
020 Mattirosompe	0	0	0	0	0
021 Lanrisang	0	0	0	0	0
030 Mattiro Bulu	0	0	0	0	0
040 Watang Sawitto	0	0	0	0	0
041 Paleteang	0	0	0	0	0
042 Tiroang	0	0	0	0	0
050 Patampanua	0	0	0	0	0
060 Cempa	0	0	0	0	0
070 Duampanua	0	0	0	0	0
071 Batulappa	0	0	0	0	0
080 Lembang	0	30	25	0	55
JUMLAH	0	30	25	0	55

Sumber : Hasil Pengolahan SP-PALAWIJA

TABEL 3.13**LUAS PUSO (LAHAN TOTAL) KEDELAI SUB-ROUND III TIAP KECAMATAN DI
KABUPATEN PINRANG TAHUN 2016***(Hektare)*

Kecamatan	September	Oktober	November	Desember	Sep-Des
(1)	(2)	(3)	(4)	(5)	(6)
010 Suppa	0	0	0	0	0
020 Mattirosompe	0	0	0	0	0
021 Lanrisang	0	0	0	0	0
030 Mattiro Bulu	0	0	0	0	0
040 Watang Sawitto	0	0	0	0	0
041 Paleteang	0	0	0	0	0
042 Tiroang	0	0	0	0	0
050 Patampanua	0	0	0	0	0
060 Cempa	0	0	0	0	0
070 Duampanua	0	0	0	0	0
071 Batulappa	0	0	0	0	0
080 Lembang	0	0	0	0	0
JUMLAH	0	0	0	0	0

Sumber : Hasil Pengolahan SP-PALAWIJA

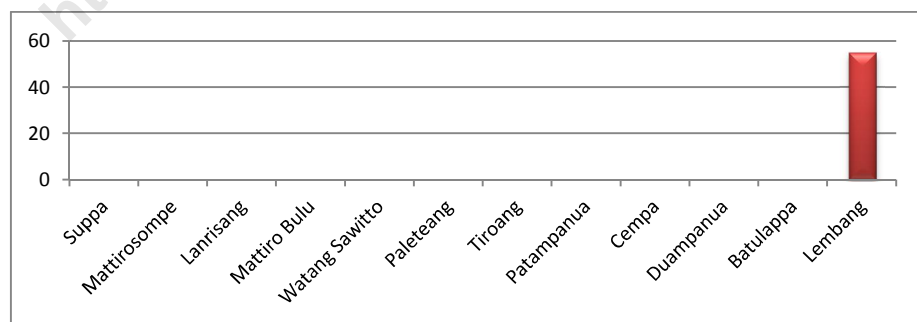
TABEL 3.14

**LUAS PUSO (LAHAN TOTAL) KEDELAI SUB-ROUND I, II, III TIAP
KECAMATAN DI KABUPATEN PINRANG TAHUN 2016**

(Hektare)

Kecamatan	Jan-Apr	Mei-Ags	Sep-Des	Jan-Des
(1)	(2)	(3)	(4)	(5)
010 Suppa	0	0	0	0
020 Mattirosompe	0	0	0	0
021 Lanrisang	0	0	0	0
030 Mattiro Bulu	0	0	0	0
040 Watang Sawitto	0	0	0	0
041 Paleteang	0	0	0	0
042 Tiroang	0	0	0	0
050 Patampanua	0	0	0	0
060 Cempa	0	0	0	0
070 Duampanua	0	0	0	0
071 Batulappa	0	0	0	0
080 Lembang	0	55	0	55
JUMLAH	0	55	0	55

Sumber : Hasil Pengolahan SP-PALAWIJA



Gambar 3.2 Total Luas Puso (Lahan Total) Kedelai Tiap Kecamatan di Kabupaten Pinrang Tahun 2016

TABEL 3.15**LUAS PUSO (LAHAN TOTAL) UBI JALAR SUB-ROUND I TIAP KECAMATAN DI
KABUPATEN PINRANG TAHUN 2016***(Hektare)*

Kecamatan	Januari	Februari	Maret	April	Jan-Apr
(1)	(2)	(3)	(4)	(5)	(6)
010 Suppa	0	0	0	0	0
020 Mattirosompe	0	0	0	0	0
021 Lanrisang	0	0	0	0	0
030 Mattiro Bulu	0	0	0	0	0
040 Watang Sawitto	0	0	0	0	0
041 Paleteang	0	0	0	0	0
042 Tiroang	0	0	0	0	0
050 Patampanua	0	0	0	0	0
060 Cempa	0	0	0	0	0
070 Duampanua	0	0	0	0	0
071 Batulappa	0	0	0	0	0
080 Lembang	0	0	0	0	0
JUMLAH	0	0	0	0	0

Sumber : Hasil Pengolahan SP-PALAWIJA

TABEL 3.16

**LUAS PUSO (LAHAN TOTAL) UBI JALAR SUB-ROUND II TIAP KECAMATAN DI
KABUPATEN PINRANG TAHUN 2016**
(Hektare)

Kecamatan	Mei	Juni	Juli	Agustus	Mei-Ags
(1)	(2)	(3)	(4)	(5)	(6)
010 Suppa	0	0	0	0	0
020 Mattirosompe	0	0	0	0	0
021 Lanrisang	0	0	0	0	0
030 Mattiro Bulu	0	0	0	0	0
040 Watang Sawitto	0	0	0	0	0
041 Paleteang	0	0	0	0	0
042 Tiroang	0	0	0	0	0
050 Patampanua	0	0	0	0	0
060 Cempa	0	0	0	0	0
070 Duampanua	0	0	0	0	0
071 Batulappa	0	0	0	0	0
080 Lembang	0	0	0	0	0
JUMLAH	0	0	0	0	0

Sumber : Hasil Pengolahan SP-PALAWIJA

TABEL 3.17

**LUAS PUSO (LAHAN TOTAL) UBI JALAR SUB-ROUND III TIAP KECAMATAN
DI KABUPATEN PINRANG TAHUN 2016**

(Hektare)

Kecamatan	September	Oktober	November	Desember	Sep-Des
(1)	(2)	(3)	(4)	(5)	(6)
010 Suppa	0	0	0	0	0
020 Mattirosompe	0	0	0	0	0
021 Lanrisang	0	0	0	0	0
030 Mattiro Bulu	0	0	0	0	0
040 Watang Sawitto	0	0	0	0	0
041 Paleteang	0	0	0	0	0
042 Tiroang	0	0	0	0	0
050 Patampanua	0	0	0	0	0
060 Cempa	0	0	0	0	0
070 Duampanua	0	0	0	0	0
071 Batulappa	0	0	0	0	0
080 Lembang	0	0	0	0	0
JUMLAH	0	0	0	0	0

Sumber : Hasil Pengolahan SP-PALAWIJA

TABEL 3.18**LUAS PUSO (LAHAN TOTAL) UBI KAYU SUB-ROUND I TIAP KECAMATAN DI
KABUPATEN PINRANG TAHUN 2016***(Hektare)*

Kecamatan	Januari	Februari	Maret	April	Jan-Apr
(1)	(2)	(3)	(4)	(5)	(6)
010 Suppa	0	0	0	0	0
020 Mattirosompe	0	0	0	0	0
021 Lanrisang	0	0	0	0	0
030 Mattiro Bulu	0	0	0	0	0
040 Watang Sawitto	0	0	0	0	0
041 Paleteang	0	0	0	0	0
042 Tiroang	0	0	0	0	0
050 Patampanua	0	0	0	0	0
060 Cempa	0	0	0	0	0
070 Duampanua	0	0	0	0	0
071 Batulappa	0	0	0	0	0
080 Lembang	0	0	0	0	0
JUMLAH	0	0	0	0	0

Sumber : Hasil Pengolahan SP-PALAWIJA

TABEL 3.19**LUAS PUSO (LAHAN TOTAL) UBI KAYU SUB-ROUND II TIAP KECAMATAN DI
KABUPATEN PINRANG TAHUN 2016***(Hektare)*

Kecamatan	Mei	Juni	Juli	Agustus	Mei-Ags
(1)	(2)	(3)	(4)	(5)	(6)
010 Suppa	0	0	0	0	0
020 Mattirosompe	0	0	0	0	0
021 Lanrisang	0	0	0	0	0
030 Mattiro Bulu	0	0	0	0	0
040 Watang Sawitto	0	0	0	0	0
041 Paleteang	0	0	0	0	0
042 Tiroang	0	0	0	0	0
050 Patampanua	0	0	0	0	0
060 Cempa	0	0	0	0	0
070 Duampanua	0	0	0	0	0
071 Batulappa	0	0	0	0	0
080 Lembang	0	0	0	0	0
JUMLAH	0	0	0	0	0

Sumber : Hasil Pengolahan SP-PALAWIJA

TABEL 3.20

**LUAS PUSO (LAHAN TOTAL) UBI KAYU SUB-ROUND III TIAP KECAMATAN
DI KABUPATEN PINRANG TAHUN 2016**

(Hektare)

Kecamatan	September	Oktober	November	Desember	Sep-Des
(1)	(2)	(3)	(4)	(5)	(6)
010 Suppa	0	0	0	0	0
020 Mattirosompe	0	0	0	0	0
021 Lanrisang	0	0	0	0	0
030 Mattiro Bulu	0	0	0	0	0
040 Watang Sawitto	0	0	0	0	0
041 Paleteang	0	0	0	0	0
042 Tiroang	0	0	0	0	0
050 Patampanua	0	0	0	0	0
060 Cempa	0	0	0	0	0
070 Duampanua	0	0	0	0	0
071 Batulappa	0	0	0	0	0
080 Lembang	0	0	0	0	0
JUMLAH	0	0	0	0	0

Sumber : Hasil Pengolahan SP-PALAWIJA

DATA
MENCERDASKAN BANGSA



**BADAN PUSAT STATISTIK
KABUPATEN PINRANG**

Jl. Andi Isa No. 18, Pinrang, Sulawesi Selatan 91211

Telp./Fax : (0421) 921021

E-mail : bps7315@bps.go.id

Homepage : pinrangkab.bps.go.id