

**Kecamatan  
KALITENGAH  
DALAM ANGKA**

**2017**



**Kecamatan  
KALITENGAH  
DALAM ANGKA**

**2017**



## Kecamatan Kalitengah Dalam Angka 2017

**ISSN:** -

**No. Publikasi :** 35240.1702

**Katalog :** 1102001.3524.190

**Ukuran Buku :** 14,8 cm x 21 cm

**Jumlah Halaman :** xviii + 167 halaman

**Naskah:**

Badan Pusat Statistik Kabupaten Lamongan

**Penyunting:**

Badan Pusat Statistik Kabupaten Lamongan

**Gambar Sampul oleh :**

Badan Pusat Statistik Kabupaten Lamongan

**Ilustrasi Sampul :**

Hasil Panen Tambak

**Sumber Gambar :**

<http://jelajah-nesia.blogspot.com>

**Diterbitkan oleh :**

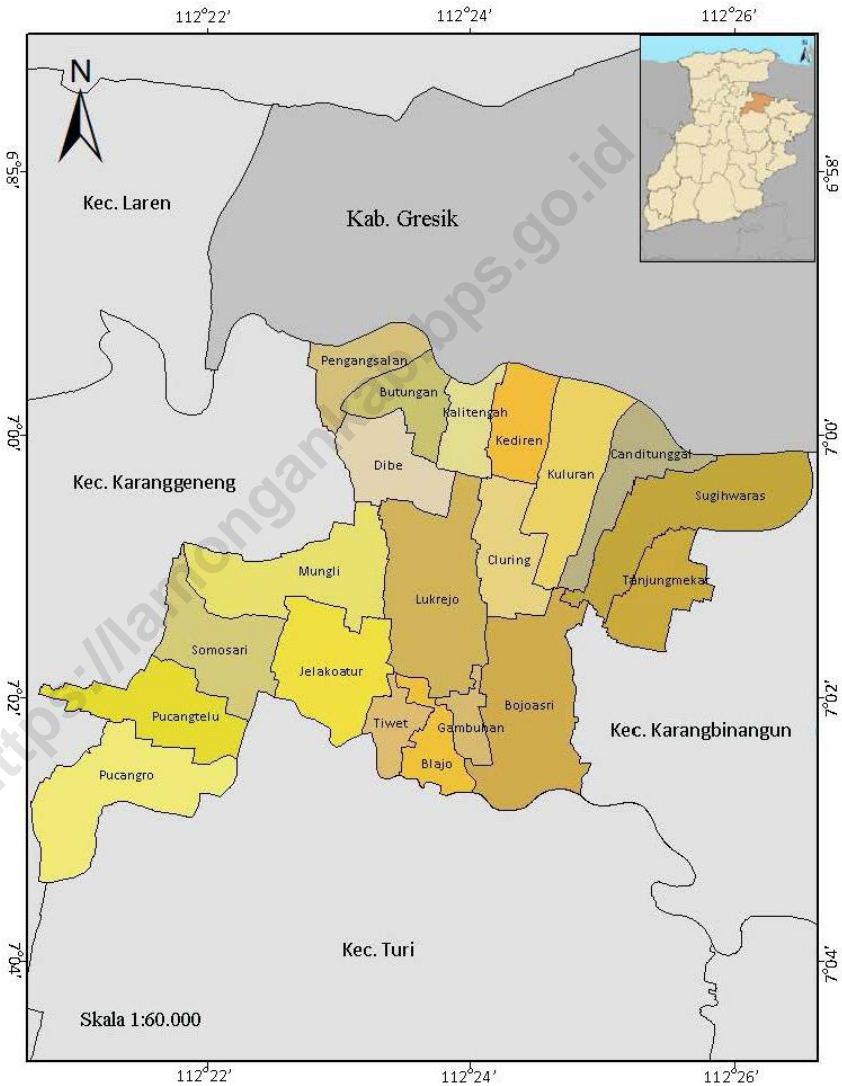
© BPS Kabupaten Lamongan

**Dicetak oleh :**

CV. Azka Putra Pratama Surabaya

**Dilarang mengumumkan, mendistribusikan, mengomunikasikan, dan/atau menggangdakan sebagian atau seluruh isi buku ini untuk tujuan komersial tanpa izin tertulis dari Badan Pusat Statistik**

## PETA WILAYAH KECAMATAN KALITENGAH



**KEPALA BADAN PUSAT STATISTIK  
KABUPATEN LAMONGAN**



**Sri Kadarwati, S.S.i., M.T.**



## KATA PENGANTAR

Kecamatan Kalitengah Dalam Angka 2017 ini merupakan kelanjutan dari publikasi yang pernah diterbitkan tahun sebelumnya. Buku ini menyajikan statistik dan informasi yang utamanya berasal dari data sekunder, yaitu data yang bersumber di luar Badan Pusat Statistik, khususnya dari Instansi pemerintah di Kabupaten Lamongan. Publikasi ini mencakup statistik penduduk, ketenagakerjaan, sosial, serta sektor ekonomi. Disamping itu, publikasi ini juga memuat informasi tentang keadaan geografi, iklim, dan pemerintahan.

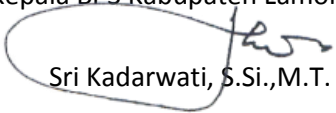
Kecamatan Kalitengah Dalam Angka kini semakin banyak diminati karena sebagai sumber referensi oleh para perencana kebijakan, peneliti, dosen, mahasiswa, serta para pembaca yang membutuhkan informasi statistik yang komprehensif.

Penghargaan dan ucapan terima kasih yang tulus kami sampaikan kepada segenap instansi pemerintah dilingkungan Pemerintah Kabupaten Lamongan yang telah berkenan menyumbangkan data dan informasi hingga terwujudnya publikasi ini. Kerjasama yang telah terbina selama ini, senantiasa ingin terus kami tingkatkan di masa mendatang.

Kritik dan saran dari semua pihak sangat diharapkan untuk perbaikan dan kesempurnaan publikasi yang akan datang.

Lamongan, Agustus 2017

Kepala BPS Kabupaten Lamongan

  
Sri Kadarwati, S.Si., M.T.

## DAFTAR ISI

Peta Wilayah Kecamatan Kalitengah .....	iii
Kata Sambutan .....	iv
Kata Pengantar .....	v
Daftar Isi .....	vi
Daftar Tabel .....	vii
Daftar Gambar .....	xiii
Penjelasan Umum .....	xiv
1 Geografi dan Iklim .....	1
2 Pemerintahan .....	10
3 Penduduk .....	21
4 Sosial .....	47
5 Pertanian .....	71
6 Industri .....	82
7 Transportasi .....	88
8 Ekonomi .....	94

## DAFTAR TABEL

1	Geografi dan Iklim .....	1
1.1	Luas Wilayah Menurut Desa di Kecamatan Kalitengah, 2016 .....	4
1.2	Tinggi Wilayah di Atas Permukaan Air Laut (DPL) Menurut Desa di Kecamatan Kalitengah, 2016 ....	5
1.3	Jarak dari Desa ke Ibukota Kecamatan dan Ibukota Kabupaten di Kecamatan Kalitengah, 2016 .....	6
1.4	Jarak Antar Desa di Kecamatan Kalitengah (km), 2016 .....	7
1.5	Koordinat Kantor Desa di Kecamatan Kalitengah, 2016 .....	8
1.6	Jumlah Hari Hujan dan Curah Hujan di Kecamatan Kalitengah, 2016 .....	9
2	Pemerintahan .....	10
2.1	Jumlah Dusun, Rukun Warga, dan Rukun Tetangga di Kecamatan Kalitengah, 2016 .....	13
2.2	Desa Menurut Status Hukum di Kecamatan Kalitengah, 2016 .....	14
2.3	Desa Menurut Kategori LPM dan Tingkat Perkembangannya di Kecamatan Kalitengah, 2016 .....	15
2.4	Jumlah Dusun dan Tempat Kantor Desa di Kecamatan Kalitengah, 2016 .....	16
2.5	Nama Camat Kalitengah di Kecamatan Kalitengah, 1982 - Sekarang .....	17



2.6	Nama Kepala Desa dan Sekretaris Desa di Kecamatan Kalitengah, 2016 .....	18
2.7	Jumlah Anggota Badan Perwakilan Desa (BPD) di Kecamatan Kalitengah, 2016 .....	19
2.8	Jumlah Perangkat Desa Menurut Jenis Jabatan dan Pendidikan di Kecamatan Kalitengah, 2016 ...	20
3	Penduduk .....	21
3.1	Jumlah Penduduk dan Rasio Jenis Kelamin Menurut Desa di Kecamatan Kalitengah, 2016 ....	24
3.2	Jumlah Penduduk yang Lahir Menurut Jenis Kelamin di Kecamatan Kalitengah, 2016 .....	25
3.3	Jumlah Penduduk yang Mati Menurut Jenis Kelamin di Kecamatan Kalitengah, 2016 .....	26
3.4	Jumlah Penduduk yang Datang Menurut Jenis Kelamin di Kecamatan Kalitengah, 2016 .....	27
3.5	Jumlah Penduduk yang Pindah Menurut Jenis Kelamin di Kecamatan Kalitengah, 2016 .....	28
3.6	Jumlah Penduduk, Rumah Tangga, dan Kepadatan di Kecamatan Kalitengah, 2016 .....	29
3.7	Jumlah Penduduk Menurut Kewarganegaraan di Kecamatan Kalitengah, 2016 .....	30
3.8	Jumlah Penduduk menurut Agama di Kecamatan Kalitengah, 2016 .....	31
3.9	Perkembangan Jumlah Penduduk di Kecamatan Kalitengah, 2014 - 2016 .....	32
3.10	Perkembangan Kepadatan Penduduk di Kecamatan Kalitengah (jiwa/km <sup>2</sup> ), 2014 - 2016 ...	33

3.11	Jumlah Penduduk Menurut Kelompok Umur di Kecamatan Kalitengah, 2016 .....	34
3.12	Jumlah Penduduk Laki-Laki Menurut Kelompok Umur di Kecamatan Kalitengah, 2016 .....	37
3.13	Jumlah Penduduk Perempuan Menurut Kelompok Umur di Kecamatan Kalitengah, 2016 .....	40
3.14	Jumlah Penduduk yang Wajib Memiliki KTP Menurut Jenis Kelamin di Kecamatan Kalitengah, 2016 .....	43
3.15	Jumlah Penduduk yang Telah Memiliki KTP Menurut Jenis Kelamin di Kecamatan Kalitengah, 2016 .....	44
3.16	Jumlah Penduduk Menurut Lapangan Usaha di Kecamatan Kalitengah, 2016 .....	45
4	Sosial .....	47
4.1	Jumlah Fasilitas Pendidikan Negeri di Kecamatan Kalitengah, 2016 .....	50
4.2	Jumlah Fasilitas Pendidikan Swasta di Kecamatan Kalitengah, 2016 .....	51
4.3	Jumlah Sekolah, Murid, Guru, dan Rasio Murid-Guru TK Swasta di Kecamatan Kalitengah, 2016 .....	52
4.4	Jumlah Sekolah, Murid, Guru, dan Rasio Murid-Guru RA Swasta di Kecamatan Kalitengah, 2016 .....	53
4.5	Jumlah Sekolah, Murid, Guru, dan Rasio Murid-Guru SD Negeri di Kecamatan Kalitengah, 2016 .....	54

4.6	Jumlah Sekolah, Murid, Guru, dan Rasio Murid-Guru MI Swasta di Kecamatan Kalitengah, 2016 .....	55
4.7	Jumlah Sekolah, Murid, Guru, dan Rasio Murid-Guru SMP Negeri di Kecamatan Kalitengah, 2016 .....	56
4.8	Jumlah Sekolah, Murid, Guru, dan Rasio Murid-Guru MTs Swasta di Kecamatan Kalitengah, 2016 .....	57
4.9	Jumlah Sekolah, Murid, Guru, dan Rasio Murid-Guru SMA Swasta di Kecamatan Kalitengah, 2016 .....	58
4.10	Jumlah Sekolah, Murid, Guru, dan Rasio Murid-Guru MA Swasta di Kecamatan Kalitengah, 2016 .....	59
4.11	Jumlah Sekolah, Murid, Guru, dan Rasio Murid-Guru SMK Negeri di Kecamatan Kalitengah, 2016 .....	60
4.12	Jumlah Sekolah, Murid, Guru, dan Rasio Murid-Guru SMK Swasta di Kecamatan Kalitengah, 2016 .....	61
4.13	Jumlah Pondok Pesantren, Santri, dan Ustad di Kecamatan Kalitengah, 2016 .....	62
4.14	Jumlah Sarana Kesehatan di Kecamatan Kalitengah, 2016 .....	63
4.15	Jumlah Tenaga Medis/Tenaga Kesehatan di Kecamatan Kalitengah, 2016 .....	65

4.16	Jumlah Peserta KB Aktif Menurut Alat Kontrasepsi di Kecamatan Kalitengah, 2016 .....	66
4.17	Jumlah Keluarga Menurut Pentahapan Keluarga Sejahtera di Kecamatan Kalitengah, 2016 .....	67
4.18	Jumlah Kejadian/Proses Nikah, Talak, Cerai, dan Rujuk di Kecamatan Kalitengah, 2016 .....	68
4.19	Jumlah Rumah Menurut Kualitas Bangunan di Kecamatan Kalitengah, 2016 .....	69
4.20	Jumlah Fasilitas Olahraga di Kecamatan Kalitengah, 2016 .....	70
5	Pertanian .....	71
5.1	Luas Wilayah Menurut Jenis Penggunaan Lahan di Kecamatan Kalitengah, 2016 .....	74
5.2	Luas Lahan Sawah Menurut Jenis Pengairan di Kecamatan Kalitengah (ha), 2016 .....	75
5.3	Luas Panen, Produksi, dan Produktivitas Padi di Kecamatan Kalitengah, 2016 .....	76
5.4	Luas Panen, Produksi, dan Produktivitas Jagung di Kecamatan Kalitengah, 2016 .....	77
5.5	Luas Panen, Produksi, dan Produktivitas Kacang Hijau di Kecamatan Kalitengah, 2016 .....	78
5.6	Populasi Ternak Besar dan Kecil di Kecamatan Kalitengah, 2016 .....	79
5.7	Populasi Unggas di Kecamatan Kalitengah, 2016 .....	80
5.8	Jumlah Alat-Alat Pertanian di Kecamatan Kalitengah, 2016 .....	81

6	Industri .....	82
6.1	Jumlah Industri Menurut Jenis Industri di Kecamatan Kalitengah, 2016 .....	85
6.2	Jumlah Industri Kecil dan Kerajinan Rumah Tangga di Kecamatan Kalitengah, 2016 .....	86
7	Transportasi .....	88
7.1	Jarak Kantor Desa ke Sarana/Fasilitas Umum di Kecamatan Kalitengah (km), 2016 .....	91
7.2	Daftar Panjang Jalan Desa Menurut Jenis Jalan di Kecamatan Kalitengah (km), 2016 .....	92
7.3	Panjang Ruas Jalan Poros Desa di Kecamatan Kalitengah (km), 2016 .....	93
8	Ekonomi .....	94
8.1	Penerimaan Alokasi Dana Desa (ADD) di Kecamatan Kalitengah (ribu rupiah), 2016 .....	97
8.2	Realisasi Pemasukan PBB di Kecamatan Kalitengah (rupiah), 2016 .....	98
8.3	Jumlah Sarana Perekonomian Menurut Jenisnya di Kecamatan Kalitengah, 2016 .....	99
8.4	Jumlah Usaha Bengkel dan Reparasi Elektronik di Kecamatan Kalitengah, 2016 .....	100
8.5	Jumlah Usaha Persewaan Alat Pesta dan Fotokopi di Kecamatan Kalitengah, 2016 .....	101

## DAFTAR GAMBAR

1	Luas Wilayah Menurut Desa di Kecamatan Kalitengah (km <sup>2</sup> ), 2016 .....	3
2	Persentase Jumlah Perangkat Desa Menurut Pendidikan di Kecamatan Kalitengah, 2016 .....	12
3	Perkembangan Jumlah Penduduk di Kecamatan Kalitengah, 2014 - 2016 .....	23
4	Perbandingan Fasilitas Pendidikan Negeri dan Swasta di Kecamatan Kalitengah, 2016 .....	49
5	Produksi Tanaman Pangan di Kecamatan Kalitengah, 2016 .....	73
6	Jumlah Industri Menurut Jenis Industri di Kecamatan Kalitengah, 2016 .....	84
7	Panjang Jalan Desa Menurut Jenis Jalan di Kecamatan Kalitengah (km), 2016 .....	90
8	Penerimaan Alokasi Dana Desa (ADD) di Kecamatan Kalitengah (ribu rupiah), 2016 .....	96

## PENJELASAN UMUM

Tanda-tanda, satuan-satuan, dan lain-lainnya yang digunakan dalam publikasi ini adalah sebagai berikut:

### 1. TANDA-TANDA

Data tidak tersedia	:	...
Tidak ada atau nol	:	—
Data dapat diabaikan	:	0
Tanda decimal	:	,
Data tidak dapat ditampilkan	:	NA
Angka perkiraan	:	e
Angka sementara	:	x
Angka sangat sementara	:	xx
Angka diperbaiki	:	r

### 2. SATUAN

Barel	:	158,99 liter = $1/6,2898 \text{ m}^3$
hektar (ha)	:	10.000 $\text{m}^2$
kilometer (km)	:	1.000 meter (m)
knot	:	1,8523 km/jam (km/hour)
kuintal	:	100 kg
KWh	:	1.000 Watt <i>hour</i>
MWh	:	1.000 KWh
liter (untuk beras)	:	0,80 kg
ons	:	28,31 gram
ton	:	1.000 kg

Satuan lain: buah, dus, butir, helai/lembar, kaleng, batang, pulsa, ton kilometer (ton-km), jam, menit, persen (%).

Perbedaan angka di belakang koma disebabkan oleh pembulatan angka.





# BAB 1 GEOGRAFI *dan* IKLIM



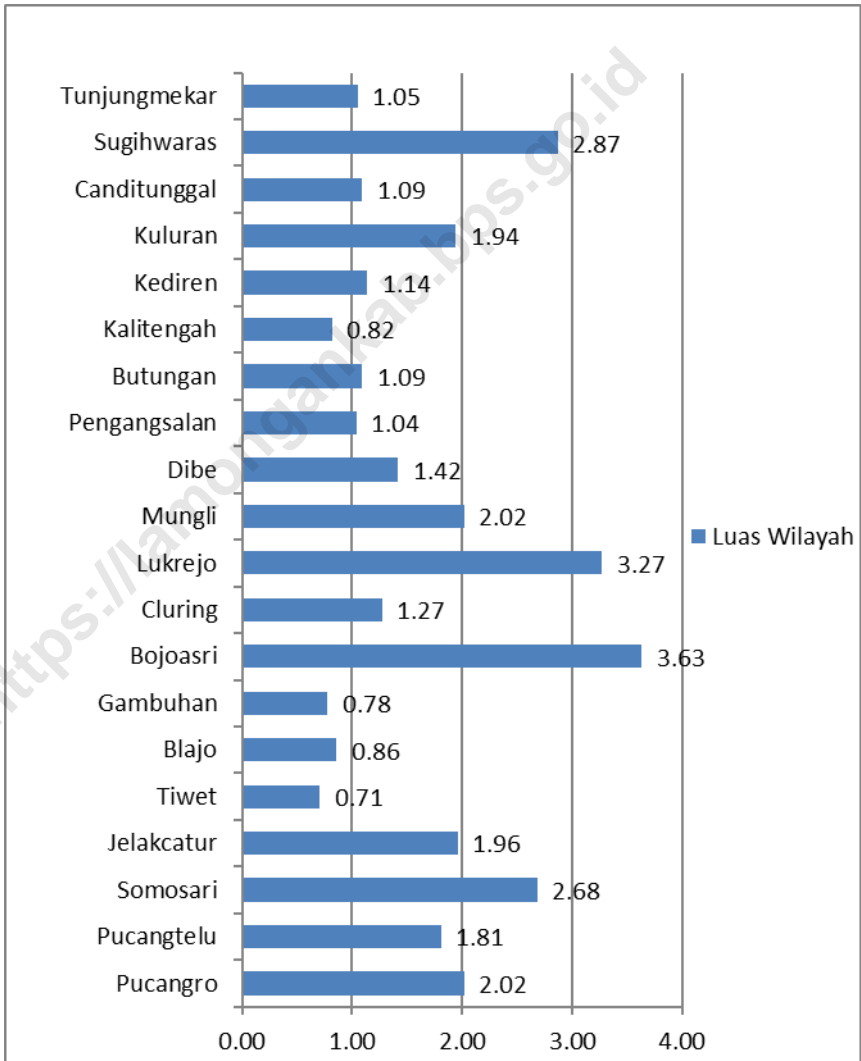
## ULASAN

Posisi Kecamatan Kalitengah terletak antara  $112^{\circ} 23' 26''$  bujur timur dan  $6^{\circ} 59' 56''$  lintang selatan dengan luas wilayah kecamatan  $33,47 \text{ km}^2$ . Desa Bojoasri adalah desa dengan luas terbesar di wilayah Kecamatan Kalitengah ( $3,63 \text{ km}^2$ ). Sementara Desa Lukrejo adalah desa dengan luas terbesar kedua ( $3,27 \text{ km}^2$ ) dan Desa Sugihwaras merupakan desa dengan luas terbesar ketiga ( $2,87 \text{ km}^2$ ). Adapun Desa Tiwet memiliki luas wilayah terendah di Kecamatan Kalitengah ( $0,71 \text{ km}^2$ ).

Kecamatan Kalitengah terdiri dari 20 desa yang terbagi menjadi 2 belahan wilayah, yakni wilayah utara (terdiri dari 10 desa) dan wilayah selatan (terdiri dari 10 desa). Jika dilihat dari ketinggian wilayah dari permukaan air laut, Kecamatan Kalitengah merupakan dataran rendah dengan tingkat ketinggian rata-rata  $5,95 \text{ m}$  diatas permukaan air laut. Terdapat 9 desa yang memiliki ketinggian rata-rata  $7 \text{ m}$  diatas permukaan air laut, satu desa yang memiliki ketinggian rata-rata  $6 \text{ m}$  diatas permukaan air laut, dan 10 desa dengan ketinggian rata-rata  $5 \text{ m}$  diatas permukaan air laut yang berpotensi terkena banjir setiap tahunnya.

Wilayah Kecamatan Kalitengah bagian utara berbatasan dengan Kabupaten Gresik, bagian timur berbatasan dengan Kecamatan Karangbinangun, bagian selatan berbatasan dengan Kecamatan Turi, dan bagian barat berbatasan dengan Kecamatan Karanggeneng.

**Gambar 1 Luas Wilayah Menurut Desa di Kecamatan Kalitengah (km<sup>2</sup>), 2016**



**Tabel 1.1 Luas Wilayah Menurut Desa di Kecamatan Kalitengah, 2016**

<b>Desa</b>	<b>Luas (km<sup>2</sup>)</b>	<b>Persentase</b>
(1)	(2)	(3)
1 Pucangro	2.02	6.04
2 Pucangtelu	1.81	5.41
3 Somosari	2.68	8.01
4 Jelakcatur	1.96	5.86
5 Tiwet	0.71	2.12
6 Blajo	0.86	2.57
7 Gambuhan	0.78	2.33
8 Bojoasri	3.63	10.85
9 Cluring	1.27	3.79
10 Lukrejo	3.27	9.77
11 Mungli	2.02	6.04
12 Dibe	1.42	4.24
13 Pengangsalan	1.04	3.11
14 Butungan	1.09	3.26
15 Kalitengah	0.82	2.45
16 Kediren	1.14	3.41
17 Kuluran	1.94	5.80
18 Canditunggal	1.09	3.26
19 Sugihwaras	2.87	8.57
20 Tunjungmekar	1.05	3.14
<b>Kalitengah</b>	<b>33.47</b>	<b>100.00</b>

Sumber: Kantor Kecamatan Kalitengah

**Tabel 1.2 Tinggi Wilayah di Atas Permukaan Air Laut (DPL) Menurut Desa di Kecamatan Kalitengah, 2016**

Desa	Tinggi (m)
(1)	(2)
1 Pucangro	5.00
2 Pucangtelu	5.00
3 Somosari	5.00
4 Jelakcatur	5.00
5 Tiwet	5.00
6 Blajo	5.00
7 Gambuhan	5.00
8 Bojoasri	5.00
9 Cluring	5.00
10 Lukrejo	5.00
11 Mungli	7.00
12 Dibe	7.00
13 Pengangsalan	7.00
14 Butungan	7.00
15 Kalitengah	7.00
16 Kediren	7.00
17 Kuluran	7.00
18 Canditunggal	7.00
19 Sugihwaras	7.00
20 Tunjungmekar	6.00
<b>Kalitengah</b>	<b>5.95</b>

Sumber: Kantor Kecamatan Kalitengah

**Tabel 1.3** Jarak dari Desa ke Ibukota Kecamatan dan Ibukota Kabupaten di Kecamatan Kalitengah, 2016

Desa	Jarak Desa ke Ibukota Kecamatan (km)	Jarak Desa ke Ibukota Kabupaten (km)
(1)	(2)	(3)
1 Pucangro	4.0	29.0
2 Pucangtelu	6.0	31.0
3 Somosari	4.0	29.0
4 Jelakcatur	4.0	29.0
5 Tiwet	4.0	29.0
6 Blajo	5.0	30.0
7 Gambuhan	5.4	30.4
8 Bojoasri	6.0	31.0
9 Cluring	3.0	28.0
10 Lukrejo	3.0	28.0
11 Mungli	2.0	27.0
12 Dibe	0.0	25.0
13 Pengangsalan	2.0	27.0
14 Butungan	1.0	26.0
15 Kalitengah	1.0	26.0
16 Kediren	2.0	27.0
17 Kuluran	3.0	28.0
18 Canditunggal	5.0	30.0
19 Sugihwaras	6.0	31.0
20 Tunjungmekar	4.0	29.0

Sumber: Kantor Kecamatan Kalitengah

**Tabel 1.4 Jarak Antar Desa di Kecamatan Kalitengah (km), 2016**

Kode Desa	Desa	Pucangro	Pucangtelu	Somosari	Jelakatur	Tiwet	Blajo	Gambuhan	Bojoasri	Cluring	Lukrejo	Mungli	Dibe	Pengangsalan	Butungan	Kalitengah	Kediren	Kuluran	Canditunggal	Sugihwaras	Tunjungmekar
001	Pucangro		2	3	4	6	7	8	9	10	9	8	7	6	7	8	9	10	11	12	13
002	Pucangtelu	2		1	2	5	6	7	8	9	8	7	6	5	6	7	8	9	10	11	12
003	Somosari	3	1		1	4	5	6	7	8	7	6	7	8	8	8	9	10	11	12	11
004	Jelakatur	4	2	1		3	4	5	6	7	5	6	7	8	8	8	9	10	11	12	11
005	Tiwet	6	5	4	3		3	2	3	5	4	6	7	8	7	8	9	10	11	12	11
006	Blajo	7	6	5	4	1		1	2	6	5	6	6	7	8	8	8	9	10	11	10
007	Gambuhan	8	7	6	5	2	1		1	7	6	7	8	8	8	9	10	9	8	7	6
008	Bojoasri	9	8	7	6	3	2	1		7	7	8	9	9	9	9	9	10	10	7	6
009	Cluring	10	9	8	7	5	6	7	7		1	2	3	4	4	4	5	6	7	8	9
010	Lukrejo	9	8	7	5	4	5	6	7	1		1	3	4	4	4	4	5	6	7	8
011	Mungli	8	7	6	6	6	6	7	8	2	1		2	3	3	3	3	4	5	6	7
012	Dibe	7	6	7	7	7	6	8	9	3	3	2		1	2	3	4	5	6	7	8
013	Pengangsalan	6	5	8	8	8	7	8	9	4	4	3	1		1	2	3	4	5	6	7
014	Butungan	7	5	8	8	7	8	8	9	4	4	3	2	1		1	2	3	4	5	6
015	Kalitengah	8	7	8	8/	8	8	9	9	4	4	3	3	2	1		1	2	3	4	5
016	Kediren	9	8	9	9	9	8	10	9	5	4	3	4	3	2	1		1	2	3	4
017	Kuluran	10	9	10	10	10	9	9	10	6	5	4	5	4	3	2	1		1	2	3
018	Canditunggal	11	10	11	11	11	10	8	10	7	6	5	6	5	4	3	2	1		1	2
019	Sugihwaras	12	11	12	12	12	11	7	7	8	7	6	7	6	5	4	3	2	1		1
020	Tunjungmekar	13	12	11	11	11	10	6	6	9	8	7	8	7	6	5	4	3	2	1	

Sumber: Kantor Kecamatan Kalitengah

**Tabel 1.5 Koordinat Kantor Desa di Kecamatan Kalitengah, 2016**

	<b>Desa</b>	<b>BT</b>	<b>LS</b>
	(1)	(2)	(3)
1	Pucangro	112'2035	07'0236
2	Pucangtelu	112'2139	07'0204
3	Somosari	112'2205	07'0141
4	Jelakcatur	112'2303	07'0157
5	Tiwet	112'2322	07'0227
6	Blajo	112'2332	07'0234
7	Gambuhan	112'2357	07'0219
8	Bojoasri	112'2419	07'0245
9	Cluring	112'2408	07'0039
10	Lukrejo	112'2326	07'0103
11	Mungli	112'2307	07'0047
12	Dibe	112'2326	06'5956
13	Pengangsalan	112'2301	06'5934
14	Butungan	112'3835	06'9927
15	Kalitengah	112'2416	07'0109
16	Kediren	112'2424	06'5948
17	Kuluran	112'2450	06'5949
18	Canditunggal	112'2520	07'0066
19	Sugihwaras	112'4247	07'0021
20	Tunjungmekar	112'2528	07'0002

Sumber: Kantor Kecamatan Kalitengah



**Tabel 1.6 Jumlah Hari Hujan dan Curah Hujan di Kecamatan Kalitengah, 2016**

	<b>Bulan</b>	<b>Hari Hujan</b>	<b>Curah Hujan (mm)</b>
	(1)	(2)	(3)
1	Januari	20	291
2	Pebruari	17	389
3	Maret	13	168
4	April	14	201
5	Mei	7	116
6	Juni	-	-
7	Juli	-	-
8	Agustus	2	7
9	September	-	-
10	Oktober	-	-
11	Nopember	7	49
12	Desember	16	426
	<b>Rata-Rata</b>	<b>8</b>	<b>137</b>

Sumber: Stasiun Pengamat Hujan

# BAB 2 PEMERINTAHAN



<https://lamongankab.bps.go.id>

### ULASAN

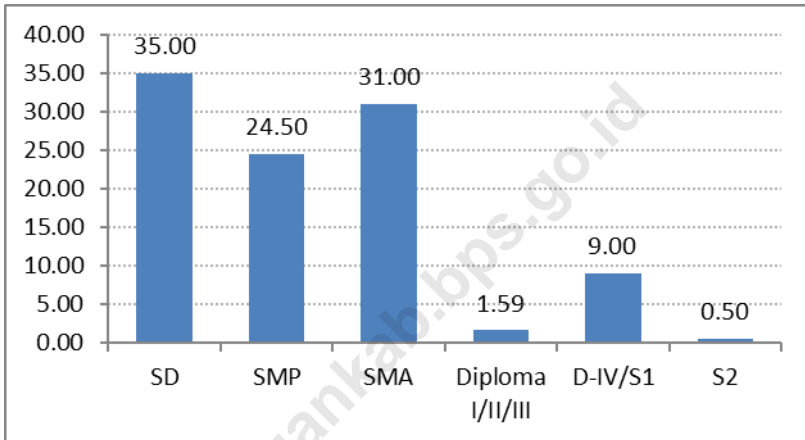
Pemerintahan Kecamatan Kalitengah dipimpin oleh seorang camat. Periode kepemimpinan camat di wilayah Kecamatan Kalitengah maksimal 4 (empat) tahun dan minimal 1 (satu) tahun, yang ditunjuk langsung oleh Bupati Lamongan.

Pemerintahan dibawah Kecamatan Kalitengah ada sebanyak 20 desa, yang dipimpin oleh kepala desa dan dipilih langsung oleh masyarakat di desa setempat. Setiap desa mempunyai kepala dusun, ketua RW (Rukun Warga), dan wilayah terkecil dipimpin oleh ketua RT (Rukun Tetangga).

Kecamatan Kalitengah mempunyai dusun sebanyak 44 dusun, 80 RW, dan 214 RT. Desa Bojoasri dan Desa Sugihwaras mempunyai dusun terbanyak, yakni 5 dusun. Jumlah RW terbanyak berada di Desa Pucangtelu, yakni sebanyak 8 RW. Sedangkan Desa Kuluran dan Desa Sugihwaras mempunyai RT terbanyak, yakni 17 RT.

Setiap desa mempunyai perwakilan yang disebut dengan BPD (Badan Permusyawaratan Desa). Jumlah seluruh BPD di Kecamatan Kalitengah sebanyak 146 BPD. Desa Kuluran, Bojoasri, dan Pucangro memiliki jumlah BPD terbanyak, yakni 11 BPD.

**Gambar 2** Persentase Jumlah Perangkat Desa Menurut Pendidikan di Kecamatan Kalitengah, 2016



**Tabel 2.1** Jumlah Dusun, Rukun Warga, dan Rukun Tetangga di

## Kecamatan Kalitengah, 2016

Desa	Dusun	RW	RT
(1)	(2)	(3)	(4)
1 Pucangro	1	4	14
2 Pucangtelu	4	8	16
3 Somosari	2	4	13
4 Jelakcatur	4	5	12
5 Tiwet	1	3	7
6 Blajo	2	3	6
7 Gambuhan	3	2	4
8 Bojoasri	5	5	12
9 Cluring	1	2	4
10 Lukrejo	1	4	12
11 Mungli	1	2	6
12 Dibe	2	5	14
13 Pengangsalan	1	3	13
14 Butungan	3	6	12
15 Kalitengah	2	4	8
16 Kediren	1	2	7
17 Kuluran	1	4	17
18 Canditunggal	2	4	12
19 Sugihwaras	5	6	17
20 Tunjungmekar	2	4	8
<b>Kalitengah</b>	<b>44</b>	<b>80</b>	<b>214</b>

Sumber: Kantor Kecamatan Kalitengah

**Tabel 2.2 Desa Menurut Status Hukum di Kecamatan Kalitengah, 2016**

	<b>Desa</b>	<b>Status Hukum</b>	<b>Status Desa/Kelurahan</b>	<b>Status Daerah</b>
	(1)	(2)	(3)	(4)
1	Pucangro	Definitif	Desa	Perkotaan
2	Pucangtelu	Definitif	Desa	Pedesaan
3	Somosari	Definitif	Desa	Pedesaan
4	Jelakcatur	Definitif	Desa	Pedesaan
5	Tiwet	Definitif	Desa	Pedesaan
6	Blajo	Definitif	Desa	Pedesaan
7	Gambuhan	Definitif	Desa	Pedesaan
8	Bojoasri	Definitif	Desa	Pedesaan
9	Cluring	Definitif	Desa	Pedesaan
10	Lukrejo	Definitif	Desa	Pedesaan
11	Mungli	Definitif	Desa	Pedesaan
12	Dibe	Definitif	Desa	Pedesaan
13	Pengangsalan	Definitif	Desa	Pedesaan
14	Butungan	Definitif	Desa	Pedesaan
15	Kalitengah	Definitif	Desa	Pedesaan
16	Kediren	Definitif	Desa	Pedesaan
17	Kuluran	Definitif	Desa	Pedesaan
18	Canditunggal	Definitif	Desa	Pedesaan
19	Sugihwaras	Definitif	Desa	Pedesaan
20	Tunjungmekar	Definitif	Desa	Pedesaan

Sumber: Kantor Kecamatan Kalitengah

**Tabel 2.3 Desa Menurut Kategori LPM dan Tingkat Perkembangannya di Kecamatan Kalitengah, 2016**

	<b>Desa</b>	<b>Kategori LPM</b>	<b>Tingkat Perkembangannya</b>
	(1)	(2)	(3)
1	Pucangro	Kategori 3	Swasembada
2	Pucangtelu	Kategori 3	Swasembada
3	Somosari	Kategori 3	Swasembada
4	Jelakcatur	Kategori 3	Swasembada
5	Tiwet	Kategori 3	Swasembada
6	Blajo	Kategori 3	Swasembada
7	Gambuahan	Kategori 3	Swasembada
8	Bojoasri	Kategori 3	Swasembada
9	Cluring	Kategori 3	Swasembada
10	Lukrejo	Kategori 3	Swasembada
11	Mungli	Kategori 3	Swasembada
12	Dibe	Kategori 3	Swasembada
13	Pengangsalan	Kategori 3	Swasembada
14	Butungan	Kategori 3	Swasembada
15	Kalitengah	Kategori 3	Swasembada
16	Kediren	Kategori 3	Swasembada
17	Kuluran	Kategori 3	Swasembada
18	Canditunggal	Kategori 3	Swasembada
19	Sugihwaras	Kategori 3	Swasembada
20	Tunjungmekar	Kategori 3	Swasembada

Sumber: Kantor Kecamatan Kalitengah

**Tabel 2.4 Jumlah Dusun dan Tempat Kantor Desa di Kecamatan Kalitengah, 2016**

	<b>Desa</b>	<b>Jumlah Dusun</b>	<b>Tempat Kantor Desa</b>
	(1)	(2)	(3)
1	Pucangro	1	Dusun Pucangro
2	Pucangtelu	4	Dusun Dukuhan
3	Somosari	2	Dusun Plakaran
4	Jelakcatur	4	Dusun Gangin
5	Tiwet	1	Dusun Tiwet
6	Blajo	2	Dusun Blajo
7	Gambuhan	3	Dusun Gambuhan Tengah
8	Bojoasri	5	Dusun Waru
9	Cluring	1	Dusun Cluring
10	Lukrejo	1	Dusun Lukrejo
11	Mungli	1	Dusun Mungli
12	Dibe	2	Dusun Dibe
13	Pengangsalan	1	Dusun Pengangsalan
14	Butungan	3	Dusun Butungan
15	Kalitengah	2	Dusun Kalitengah
16	Kediren	1	Dusun Kediren
17	Kuluran	1	Dusun Kuluran
18	Canditunggal	2	Dusun Melik
19	Sugihwaras	5	Dusun Depek
20	Tunjungmekar	2	Dusun Lembang Lor
	<b>Kalitengah</b>	<b>44</b>	

Sumber: Kantor Kecamatan Kalitengah



**Tabel 2.5 Nama Camat Kalitengah di Kecamatan Kalitengah, 1982 - Sekarang**

Nama Camat	Periode Jabatan
(1)	(2)
1 Rayin	1982 - 1984
2 Gunawan	1984 - 1986
3 Suhari	1988 - 1991
4 Ruslan	1991 - 1994
5 Bambang Wahyu	1994 - 1997
6 Ismunawan	1997 - 2000
7 Suwaji	2000 - 2001
8 Muchlis, S.M.	2001 - 2005
9 Suparno	2005 - 2008
10 Saidi	2008 - 2012
11 Didiék Setyadi, S.E., M.M.	2012 - 2016
10 Suwignyo, S.Sos.	2016 - Sekarang

Sumber: Kantor Kecamatan Kalitengah

## PEMERINTAHAN

**Tabel 2.6 Nama Kepala Desa dan Sekretaris Desa di Kecamatan Kalitengah, 2016**

<b>Desa</b>	<b>Nama Kades</b>	<b>Nama Sekdes</b>
(1)	(2)	(3)
1 Pucangro	Zuli Kasmawanto	-
2 Pucangtelu	Kaseran	Ngatipan
3 Somosari	Mashuri, S.H.	Mustaji, S.Pd.
4 Jelakcatur	Suparto	-
5 Tiwet	Matohir	-
6 Blajo	Supiadi	-
7 Gambuhan	Achmad Zainuri, S.Ag.	Zainul Arif, S.Pd.
8 Bojoasri	Akhsanuddin B.K., S.I.P.	-
9 Cluring	Yaman	Ach. Abd. Mukti, S.H.
10 Lukrejo	Sarnawi, S.E.	-
11 Mungli	Sutrisno	-
12 Dibe	Supartin	Zainuri
13 Pengangsalan	Budinyoto	Abdul Rahman
14 Butungan	Sumaroh	-
15 Kalitengah	Saiful Arif	-
16 Kediren	Drs. Suja'i	Romadi
17 Kuluran	Bambang S.	-
18 Canditunggal	Mustain Huda, S.E., M.Si.	-
19 Sugihwaras	Siaji	Matali, S.Pd.
20 Tunjungmekar	Suparlan	Asikin

Sumber: Kantor Kecamatan Kalitengah

**Tabel 2.7 Jumlah Anggota Badan Perwakilan Desa (BPD) di Kecamatan Kalitengah, 2016**

<b>Desa</b>	<b>Jumlah Anggota BPD</b>
(1)	(2)
1 Pucangro	11
2 Pucangtelu	9
3 Somosari	5
4 Jelakcatur	9
5 Tiwet	5
6 Blajo	5
7 Gambuhan	5
8 Bojoasri	11
9 Cluring	5
10 Lukrejo	7
11 Mungli	5
12 Dibe	9
13 Pengangsalan	7
14 Butungan	5
15 Kalitengah	5
16 Kediren	5
17 Kuluran	11
18 Canditungal	9
19 Sugihwaras	11
20 Tunjungmekar	7
<b>Kalitengah</b>	<b>146</b>

Sumber: Kantor Kecamatan Kalitengah

**Tabel 2.8 Jumlah Perangkat Desa Menurut Jenis Jabatan dan Pendidikan di Kecamatan Kalitengah, 2016**

Jenis Jabatan Perangkat Desa	Pendidikan Terakhir						Jumlah
	SD	SMP	SMA	D1/D2/D3	D4/S1	S2	
(1)	(2)	(3)	(4)	(5)	(6)	(7)	(8)
1. Kepala Desa	-	4	7	-	8	1	20
2. Sekertaris Desa	-	1	4	-	4	-	9
3. Kaur Umum	11	14	13	-	1	-	39
4. Kaur Keuangan	2	2	7	-	2	-	13
5. Kasi Pemerintahan	3	6	6	-	1	-	16
6. Kasi Kesejahteraan Masyarakat	4	5	9	-	-	-	18
7. Kasi Ekonomi Pembangunan	2	6	7	-	1	-	16
8. Pembantu Umum	47	8	6	-	1	-	62
9. Kepala Dusun	1	3	3	-	-	-	7
<b>Jumlah</b>	<b>70</b>	<b>49</b>	<b>62</b>	<b>0</b>	<b>18</b>	<b>1</b>	<b>200</b>

Sumber: Kantor Kecamatan Kalitengah

# BAB 3 PENDUDUK



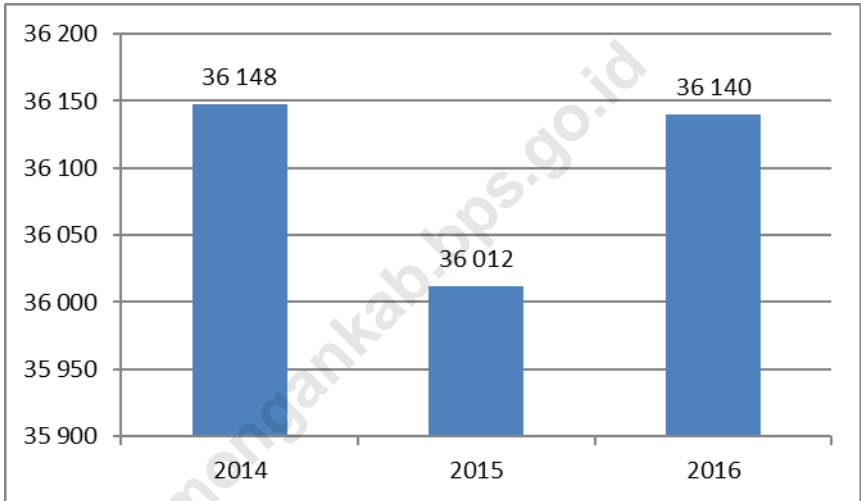
## ULASAN

Penduduk Kecamatan Kalitengah berdasarkan registrasi penduduk tahun 2016 sebanyak 36.140 jiwa, yang terdiri dari 17.889 jiwa penduduk laki-laki dan 18.251 jiwa penduduk perempuan. Besarnya angka rasio jenis kelamin tahun 2016 penduduk laki-laki terhadap penduduk perempuan sebesar 98.02. Hal ini berarti ada 98 jiwa penduduk laki-laki diantara 100 jiwa penduduk perempuan. Jumlah penduduk terbanyak berada di Desa Sugihwaras dengan penduduk sebanyak 3.413 jiwa. Penduduk paling sedikit berada di Desa Cluring, yakni sebanyak 662 jiwa.

Kepadatan penduduk di Kecamatan Kalitengah tahun 2016 mencapai 1.080 jiwa/km<sup>2</sup>. Kepadatan Penduduk di 20 desa cukup beragam dengan kepadatan penduduk tertinggi terletak di Desa Canditunggal dengan kepadatan sebesar 2.120 jiwa/km<sup>2</sup> dan terendah di Desa Cluring sebesar 521 jiwa/km<sup>2</sup>.

Jumlah rumah tangga di Kecamatan Kalitengah tahun 2016 mencapai 9.083 rupa (rumah tangga). Desa Pucangro mempunyai rumah tangga terbanyak, yakni 980 rupa. Desa Cluring mempunyai jumlah rumah tangga terkecil, yakni 150 rupa.

**Gambar 3** Perkembangan Jumlah Penduduk di Kecamatan Kalitengah, 2014 - 2016



KEPENDUDUKAN

**Tabel 3.1 Jumlah Penduduk dan Rasio Jenis Kelamin Menurut Desa di Kecamatan Kalitengah, 2016**

	<b>Desa</b>	<b>Laki-Laki</b>	<b>Perempuan</b>	<b>Laki-Laki + Perempuan</b>	<b>Rasio Jenis Kelamin</b>
	(1)	(2)	(3)	(4)	(5)
1	Pucangro	1 496	1 587	3 083	94.27
2	Pucangtelu	1 186	1 169	2 355	101.45
3	Somosari	736	719	1 455	102.36
4	Jelakcatur	1 032	1 195	2 227	86.36
5	Tiwet	635	609	1 244	104.27
6	Blajo	451	464	915	97.20
7	Gambuhan	409	392	801	104.34
8	Bojoasri	1 277	1 299	2 576	98.31
9	Cluring	351	311	662	112.86
10	Lukrejo	840	916	1 756	91.70
11	Mungli	578	572	1 150	101.05
12	Dibe	1 177	1 178	2 355	99.92
13	Pengangsalan	766	884	1 650	86.65
14	Butungan	618	654	1 272	94.50
15	Kalitengah	435	433	868	100.46
16	Kediren	734	728	1 462	100.82
17	Kuluran	1 413	1 369	2 782	103.21
18	Canditunggal	1 158	1 153	2 311	100.43
19	Sugihwaras	1 695	1 718	3 413	98.66
20	Tunjungmekar	902	901	1 803	100.11
	<b>Kalitengah</b>	<b>17 889</b>	<b>18 251</b>	<b>36 140</b>	<b>98.02</b>

Sumber: Kantor Kecamatan Kalitengah



KEPENDUDUKAN

**Tabel 3.2 Jumlah Penduduk yang Lahir Menurut Jenis Kelamin di Kecamatan Kalitengah, 2016**

	Desa	Lahir			Rata-Rata Kelahiran Per 1000 Penduduk
		L	P	L+P	
	(1)	(2)	(3)	(4)	(5)
1	Pucangro	50	22	72	23
2	Pucangtelu	18	12	30	13
3	Somosari	11	22	33	23
4	Jelakcatur	33	0	33	15
5	Tiwet	4	0	4	3
6	Blajo	0	10	10	11
7	Gambuhan	0	0	0	0
8	Bojoasri	18	21	39	15
9	Cluring	0	12	12	18
10	Lukrejo	14	11	25	14
11	Mungli	4	6	10	9
12	Dibe	11	11	22	9
13	Pengangsalan	11	0	11	7
14	Butungan	0	0	0	0
15	Kalitengah	5	8	13	15
16	Kediren	9	5	14	10
17	Kuluran	19	40	59	21
18	Canditunggal	9	10	19	8
19	Sugihwaras	130	239	369	108
20	Tunjungmekar	11	13	24	13
<b>Kalitengah</b>		<b>357</b>	<b>442</b>	<b>799</b>	<b>22</b>

Sumber: Kantor Kecamatan Kalitengah

KEPENDUDUKAN

**Tabel 3.3 Jumlah Penduduk yang Mati Menurut Jenis Kelamin di Kecamatan Kalitengah, 2016**

Desa	Mati			Rata-Rata Kematian Per 1000 Penduduk
	L	P	L+P	
(1)	(2)	(3)	(4)	(5)
1 Pucangro	36	0	36	12
2 Pucangtelu	12	11	23	10
3 Somosari	25	0	25	17
4 Jelakcatur	0	25	25	11
5 Tiwet	0	4	4	3
6 Blajo	6	12	18	20
7 Gambuhan	0	0	0	0
8 Bojoasri	23	16	39	15
9 Cluring	0	0	0	0
10 Lukrejo	25	0	25	14
11 Mungli	5	5	10	9
12 Dibe	25	11	36	15
13 Pengangsalan	0	0	0	0
14 Butungan	11	11	22	17
15 Kalitengah	5	3	8	9
16 Kediren	10	8	18	12
17 Kuluran	16	21	37	13
18 Canditunggal	10	12	22	10
19 Sugihwaras	26	26	52	15
20 Tunjungmekar	19	10	29	16
<b>Kalitengah</b>	<b>254</b>	<b>175</b>	<b>429</b>	<b>12</b>

Sumber: Kantor Kecamatan Kalitengah

KEPENDUDUKAN

**Tabel 3.4 Jumlah Penduduk yang Datang Menurut Jenis Kelamin di Kecamatan Kalitengah, 2016**

Desa	Datang			Rata-Rata Kedatangan Per 1000 Penduduk
	L	P	L+P	
(1)	(2)	(3)	(4)	(5)
1 Pucangro	18	9	27	9
2 Pucangtelu	3	1	4	2
3 Somosari	0	0	0	0
4 Jelakcatur	20	0	20	9
5 Tiwet	0	0	0	0
6 Blajo	10	10	20	22
7 Gambuhan	0	0	0	0
8 Bojoasri	18	6	24	9
9 Cluring	0	2	2	3
10 Lukrejo	16	12	28	16
11 Mungli	3	13	16	14
12 Dibe	62	51	113	48
13 Pengangsalan	0	0	0	0
14 Butungan	0	0	0	0
15 Kalitengah	15	14	29	33
16 Kediren	4	3	7	5
17 Kuluran	8	18	26	9
18 Canditunggal	15	17	32	14
19 Sugihwaras	40	40	80	23
20 Tunjungmekar	1	0	1	1
<b>Kalitengah</b>	<b>233</b>	<b>196</b>	<b>429</b>	<b>12</b>

Sumber: Kantor Kecamatan Kalitengah

KEPENDUDUKAN

**Tabel 3.5 Jumlah Penduduk yang Pindah Menurut Jenis Kelamin di Kecamatan Kalitengah, 2016**

	Desa	Pindah			Rata-Rata Kedatangan Per 1000 Penduduk
		L	P	L+P	
	(1)	(2)	(3)	(4)	(5)
1	Pucangro	22	17	39	13
2	Pucangtelu	4	3	7	3
3	Somosari	11	11	22	15
4	Jelakatur	0	11	11	5
5	Tiwet	0	7	7	6
6	Blajo	0	6	6	7
7	Gambuhan	0	0	0	0
8	Bojoasri	6	5	11	4
9	Cluring	31	30	61	92
10	Lukrejo	22	28	50	28
11	Mungli	4	4	8	7
12	Dibe	11	11	22	9
13	Pengangsalan	0	0	0	0
14	Butungan	0	0	0	0
15	Kalitengah	13	9	22	25
16	Kediren	5	3	8	5
17	Kuluran	38	27	65	23
18	Canditunggal	11	16	27	12
19	Sugihwaras	146	112	258	76
20	Tunjungmekar	21	26	47	26
<b>Kalitengah</b>		<b>345</b>	<b>326</b>	<b>671</b>	<b>19</b>

Sumber: Kantor Kecamatan Kalitengah

KEPENDUDUKAN

**Tabel 3.6 Jumlah Penduduk, Rumah Tangga, dan Kepadatan di Kecamatan Kalitengah, 2016**

	Desa	Luas (km <sup>2</sup> )	Penduduk	Rumah Tangga	Kepa- datan	Rata-Rata Per Rumah Tangga
	(1)	(2)	(3)	(4)	(5)	(6)
1	Pucangro	2.02	3 083	255	1 526	12
2	Pucangtelu	1.81	2 355	502	1 301	5
3	Somosari	2.68	1 455	398	543	4
4	Jelakatur	1.96	2 227	568	1 136	4
5	Tiwet	0.71	1 244	150	1 752	8
6	Blajo	0.86	915	611	1 064	1
7	Gambuhan	0.78	801	159	1 027	5
8	Bojoasri	3.63	2 576	449	710	6
9	Cluring	1.27	662	175	521	4
10	Lukrejo	3.27	1 756	322	537	5
11	Mungli	2.02	1 150	747	569	2
12	Dibe	1.42	2 355	526	1 658	4
13	Pengangsalan	1.04	1 650	247	1 587	7
14	Butungan	1.09	1 272	471	1 167	3
15	Kalitengah	0.82	868	980	1 059	1
16	Kediren	1.14	1 462	547	1 282	3
17	Kuluran	1.94	2 782	299	1 434	9
18	Canditunggal	1.09	2 311	925	2 120	2
19	Sugihwaras	2.87	3 413	250	1 189	14
20	Tunjungmekar	1.05	1 803	502	1 717	4
	<b>Kalitengah</b>	<b>33.47</b>	<b>36 140</b>	<b>9 083</b>	<b>1 080</b>	<b>4</b>

Sumber: Kantor Kecamatan Kalitengah

## KEPENDUDUKAN

**Tabel 3.7 Jumlah Penduduk Menurut Kewarganegaraan di Kecamatan Kalitengah, 2016**

Desa	WNI		WNA		Jumlah	
	L	P	L	P	L	P
(1)	(2)	(3)	(4)	(5)	(6)	(7)
1 Pucangro	1 496	1 587	-	-	1 496	1 587
2 Pucangtelu	1 186	1 169	-	-	1 186	1 169
3 Somosari	736	719	-	-	736	719
4 Jelakcatur	1 032	1 195	-	-	1 032	1 195
5 Tiwet	635	609	-	-	635	609
6 Blajo	451	464	-	-	451	464
7 Gambuhan	409	392	-	-	409	392
8 Bojoasri	1 277	1 299	-	-	1 277	1 299
9 Cluring	351	311	-	-	351	311
10 Lukrejo	840	916	-	-	840	916
11 Mungli	578	572	-	-	578	572
12 Dibe	1 177	1 178	-	-	1 177	1 178
13 Pengangsalan	766	884	-	-	766	884
14 Butungan	618	654	-	-	618	654
15 Kalitengah	435	433	-	-	435	433
16 Kediren	734	728	-	-	734	728
17 Kuluran	1 413	1 369	-	-	1 413	1 369
18 Canditunggal	1 158	1 153	-	-	1 158	1 153
19 Sugihwaras	1 695	1 718	-	-	1 695	1 718
20 Tunjungmekar	902	901	-	-	902	901
<b>Kalitengah</b>	<b>17 889</b>	<b>18 251</b>	-	-	<b>17 889</b>	<b>18 251</b>

Sumber: Kantor Kecamatan Kalitengah

KEPENDUDUKAN

**Tabel 3.8 Jumlah Penduduk menurut Agama di Kecamatan Kalitengah, 2016**

	<b>Desa</b>	<b>Islam</b>	<b>Kristen</b>	<b>Katolik</b>	<b>Hindu</b>	<b>Budha</b>	<b>Konghucu</b>	<b>Jumlah</b>
	(1)	(2)	(3)	(4)	(5)	(6)	(7)	(8)
1	Pucangro	3 083	-	-	-	-	-	3 083
2	Pucangtelu	2 355	-	-	-	-	-	2 355
3	Somosari	1 455	-	-	-	-	-	1 455
4	Jelacatur	2 226	1	-	-	-	-	2 227
5	Tiwet	1 244	-	-	-	-	-	1 244
6	Blajo	915	-	-	-	-	-	915
7	Gambuhan	801	-	-	-	-	-	801
8	Bojoasri	2 576	-	-	-	-	-	2 576
9	Cluring	662	-	-	-	-	-	662
10	Lukrejo	1 756	-	-	-	-	-	1 756
11	Mungli	1 150	-	-	-	-	-	1 150
12	Dibe	2 355	-	-	-	-	-	2 355
13	Pengangsalan	1 650	-	-	-	-	-	1 650
14	Butungan	1 272	-	-	-	-	-	1 272
15	Kalitengah	868	-	-	-	-	-	868
16	Kediren	1 462	-	-	-	-	-	1 462
17	Kuluran	2 782	-	-	-	-	-	2 782
18	Canditunggal	2 311	-	-	-	-	-	2 311
19	Sugihwaras	3 413	-	-	-	-	-	3 413
20	Tunjungmekar	1 803	-	-	-	-	-	1 803
	<b>Kalitengah</b>	<b>36 139</b>	<b>1</b>	<b>-</b>	<b>-</b>	<b>-</b>	<b>-</b>	<b>36 140</b>

Sumber: Kantor Kecamatan Kalitengah

## KEPENDUDUKAN

**Tabel 3.9 Perkembangan Jumlah Penduduk di Kecamatan Kalitengah, 2014 - 2016**

	<b>Desa</b>	<b>2014</b>	<b>2015</b>	<b>2016</b>
	(1)	(2)	(3)	(4)
1	Pucangro	3 056	3 080	3 083
2	Pucangtelu	2 334	2 347	2 355
3	Somosari	1 450	1 455	1 455
4	Jelakcatur	2 217	2 227	2 227
5	Tiwet	1 209	1 116	1 244
6	Blajo	910	924	915
7	Gambuhan	802	801	801
8	Bojoasri	2 644	2 568	2 576
9	Cluring	668	666	662
10	Lukrejo	1 726	1 746	1 756
11	Mungli	1 145	1 137	1 150
12	Dibe	2 356	2 355	2 355
13	Pengangsalan	1 651	1 650	1 650
14	Butungan	1 391	1 272	1 272
15	Kalitengah	839	864	868
16	Kediren	1 476	1 476	1 462
17	Kuluran	2 771	2 795	2 782
18	Canditunggal	2 310	2 311	2 311
19	Sugihwaras	3 314	3 413	3 413
20	Tunjungmekar	1 879	1 809	1 803
	<b>Kalitengah</b>	<b>36 148</b>	<b>36 012</b>	<b>36 140</b>

Sumber: Kantor Kecamatan Kalitengah



KEPENDUDUKAN

**Tabel 3.10 Perkembangan Kepadatan Penduduk di Kecamatan Kalitengah (jiwa/km<sup>2</sup>), 2014 - 2016**

	<b>Desa</b>	<b>2014</b>	<b>2015</b>	<b>2016</b>
	(1)	(2)	(3)	(4)
1	Pucangro	1 513	1 525	1 526
2	Pucangtelu	1 290	1 297	1 301
3	Somosari	541	543	543
4	Jelakcatur	1 131	1 136	1 136
5	Tiwet	1 703	1 572	1 752
6	Blajo	1 058	1 074	1 064
7	Gambuhan	1 028	1 027	1 027
8	Bojoasri	728	707	710
9	Cluring	526	524	521
10	Lukrejo	528	534	537
11	Mungli	567	563	569
12	Dibe	1 659	1 658	1 658
13	Pengangsalan	1 588	1 587	1 587
14	Butungan	1 276	1 167	1 167
15	Kalitengah	4 661	4 800	1 059
16	Kediren	1 295	1 295	1 282
17	Kuluran	1 428	1 441	1 434
18	Canditunggal	2 119	2 120	2 120
19	Sugihwaras	1 155	1 189	1 189
20	Tunjungmekar	1 790	1 723	1 717
	<b>Jumlah</b>	<b>1 379</b>	<b>1 374</b>	<b>1 080</b>

Sumber: Kantor Kecamatan Kalitengah

KEPENDUDUKAN

**Tabel 3.11 Jumlah Penduduk Menurut Kelompok Umur di Kecamatan Kalitengah, 2016**

Desa	Kelompok Umur				
	0-4	5-9	10-14	15-19	20-24
(1)	(2)	(3)	(4)	(5)	(6)
1 Pucangro	172	190	195	225	288
2 Pucangtelu	173	186	212	250	225
3 Somosari	105	116	135	102	121
4 Jelakcatur	108	139	181	195	156
5 Tiwet	52	89	87	86	90
6 Blajo	64	51	34	47	74
7 Gambuhan	40	74	51	67	89
8 Bojoasri	189	222	212	214	242
9 Cluring	35	42	45	53	52
10 Lukrejo	86	172	131	112	107
11 Mungli	77	85	77	88	76
12 Dibe	154	133	136	136	147
13 Pengangsalan	154	151	149	145	144
14 Butungan	74	106	118	106	111
15 Kalitengah	99	49	43	63	54
16 Kediren	115	149	117	108	110
17 Kuluran	221	194	182	183	162
18 Canditunggal	127	196	193	184	175
19 Sugihwaras	268	267	272	273	271
20 Tunjungmekar	82	98	132	167	145
<b>Kalitengah</b>	<b>2 395</b>	<b>2 709</b>	<b>2 702</b>	<b>2 804</b>	<b>2 839</b>

Sumber: Kantor Kecamatan Kalitengah

Lanjutan Tabel 3.11

	Desa	Kelompok Umur				
		25 - 29	30-34	35-39	40-44	45-49
	(1)	(7)	(8)	(9)	(10)	(11)
1	Pucangro	305	281	348	256	142
2	Pucangtelu	312	230	150	150	199
3	Somosari	110	101	120	130	105
4	Jelakcatur	194	197	189	200	217
5	Tiwet	100	144	96	87	78
6	Blajo	66	57	61	77	68
7	Gambuhan	68	61	67	69	45
8	Bojoasri	211	210	246	225	224
9	Cluring	58	52	57	72	64
10	Lukrejo	105	112	125	93	129
11	Mungli	90	86	79	70	98
12	Dibe	173	145	144	158	261
13	Pengangsalan	133	131	134	121	114
14	Butungan	114	117	112	102	86
15	Kalitengah	70	60	62	61	57
16	Kediren	115	106	100	111	125
17	Kuluran	168	171	168	177	179
18	Canditunggal	187	198	161	174	177
19	Sugihwaras	270	273	265	266	261
20	Tunjungmekar	147	154	120	134	157
	<b>Kalitengah</b>	<b>2 996</b>	<b>2 886</b>	<b>2 804</b>	<b>2 733</b>	<b>2 786</b>

Sumber: Kantor Kecamatan Kalitengah

Lanjutan Tabel 3.11

	Desa	Kelompok Umur			Jumlah
		50-54	55 - 59	60+	
	(1)	(12)	(13)	(15)	(16)
1	Pucangro	132	124	383	3 041
2	Pucangtelu	90	135	43	2 355
3	Somosari	105	110	104	1 464
4	Jelakcatur	148	134	142	2 200
5	Tiwet	62	44	85	1 100
6	Blajo	61	48	167	875
7	Gambuhan	69	27	84	811
8	Bojoasri	196	137	211	2 739
9	Cluring	67	57	58	712
10	Lukrejo	138	131	300	1 741
11	Mungli	81	62	158	1 127
12	Dibe	263	200	336	2 386
13	Pengangsalan	93	69	112	1 650
14	Butungan	79	71	205	1 401
15	Kalitengah	65	46	133	862
16	Kediren	112	109	98	1 475
17	Kuluran	171	177	535	2 688
18	Canditanggal	159	134	248	2 313
19	Sugihwaras	258	248	142	3 334
20	Tunjungmekar	138	211	181	1 866
	<b>Kalitengah</b>	<b>2 487</b>	<b>2 274</b>	<b>3 725</b>	<b>36 140</b>

Sumber: Kantor Kecamatan Kalitengah

KEPENDUDUKAN

**Tabel 3.12 Jumlah Penduduk Laki-Laki Menurut Kelompok Umur di Kecamatan Kalitengah, 2016**

Desa	Kelompok Umur				
	0-4	5-9	10-14	15-19	20 -24
(1)	(2)	(3)	(4)	(5)	(6)
1 Pucangro	86	98	100	114	146
2 Pucangtelu	89	99	113	129	110
3 Somosari	53	60	73	51	59
4 Jelakcatur	34	73	87	91	84
5 Tiwet	35	60	47	46	54
6 Blajo	29	27	16	18	41
7 Gambuhan	15	30	25	34	42
8 Bojoasri	92	96	96	105	110
9 Cluring	17	21	22	31	25
10 Lukrejo	47	76	55	51	58
11 Mungli	47	38	42	49	35
12 Dibe	67	61	69	67	73
13 Pengangsalan	69	71	68	81	87
14 Butungan	31	51	57	50	51
15 Kalitengah	52	26	22	33	29
16 Kediren	60	74	59	53	55
17 Kuluran	119	107	95	92	73
18 Canditunggal	71	100	113	96	78
19 Sugihwaras	135	137	137	138	140
20 Tunjungmekar	39	44	62	85	71
<b>Kalitengah</b>	<b>1 187</b>	<b>1 349</b>	<b>1 358</b>	<b>1 414</b>	<b>1 421</b>

Sumber: Kantor Kecamatan Kalitengah

	Desa	Kelompok Umur				
		25 - 29	30-34	35-39	40-44	45-49
		(1)	(7)	(8)	(9)	(10)
1	Pucangro	155	144	149	122	72
2	Pucangtelu	109	119	69	64	109
3	Somosari	58	49	63	67	52
4	Jelakcatur	86	94	94	108	86
5	Tiwet	57	88	62	50	36
6	Blajo	35	27	36	38	38
7	Gambuhan	45	36	30	36	26
8	Bojoasri	99	95	116	103	104
9	Cluring	32	27	28	34	29
10	Lukrejo	47	58	60	43	66
11	Mungli	47	39	41	43	50
12	Dibe	87	72	74	79	125
13	Pengangsalan	57	63	62	55	50
14	Butungan	52	56	52	47	40
15	Kalitengah	36	25	29	29	27
16	Kediren	57	53	50	55	59
17	Kuluran	80	84	80	90	91
18	Canditunggal	98	96	75	85	106
19	Sugihwaras	139	140	135	135	133
20	Tunjungmekar	70	67	63	65	79
<b>Kalitengah</b>		<b>1 446</b>	<b>1 432</b>	<b>1 368</b>	<b>1 348</b>	<b>1 378</b>

Sumber: Kantor Kecamatan Kalitengah

Lanjutan Tabel 3.12

	Desa	Kelompok Umur			Jumlah
		50-54	55 - 59	60+	
	(1)	(12)	(13)	(14)	(15)
1	Pucangro	69	64	177	1 496
2	Pucangtelu	69	69	38	1 186
3	Somosari	54	55	42	736
4	Jelakcatur	75	66	54	1 032
5	Tiwet	35	19	46	635
6	Blajo	27	27	92	451
7	Gambuhan	32	18	40	409
8	Bojoasri	107	60	94	1 277
9	Cluring	32	26	27	351
10	Lukrejo	64	63	152	840
11	Mungli	42	39	66	578
12	Dibe	128	98	177	1 177
13	Pengangsalan	38	37	28	766
14	Butungan	38	30	63	618
15	Kalitengah	33	22	72	435
16	Kediren	59	54	46	734
17	Kuluran	89	88	325	1 413
18	Canditunggal	70	70	100	1 158
19	Sugihwaras	132	126	68	1 695
20	Tunjungmekar	67	93	97	902
<b>Kalitengah</b>		<b>1 260</b>	<b>1 124</b>	<b>1 804</b>	<b>17 889</b>

Sumber: Kantor Kecamatan Kalitengah

KEPENDUDUKAN

**Tabel 3.13 Jumlah Penduduk Perempuan Menurut Kelompok Umur di Kecamatan Kalitengah, 2016**

Desa	Kelompok Umur				
	0-4	5-9	10-14	15-19	20 -24
(1)	(2)	(3)	(4)	(5)	(6)
1 Pucangro	89	95	98	114	142
2 Pucangtelu	80	83	92	117	111
3 Somosari	52	56	62	51	62
4 Jelakcatur	76	68	96	106	74
5 Tiwet	27	39	50	50	46
6 Blajo	37	26	20	31	35
7 Gambuhan	24	43	25	32	46
8 Bojoasri	86	112	105	98	121
9 Cluring	15	18	20	19	24
10 Lukrejo	40	97	77	62	50
11 Mungli	31	48	36	40	42
12 Dibe	86	71	66	68	73
13 Pengangsalan	85	80	81	64	57
14 Butungan	40	52	56	53	57
15 Kalitengah	47	23	23	30	25
16 Kediren	57	77	60	57	57
17 Kuluran	102	87	87	91	89
18 Canditunggal	56	96	80	88	97
19 Sugihwaras	135	135	140	137	136
20 Tunjungmekar	43	54	70	82	74
<b>Kalitengah</b>	<b>1 208</b>	<b>1 360</b>	<b>1 344</b>	<b>1 390</b>	<b>1 418</b>

Sumber: Kantor Kecamatan Kalitengah



## KEPENDUDUKAN

Lanjutan Tabel 3.13

	Desa	Kelompok Umur				
		25 - 29	30-34	35-39	40-44	45-49
	(1)	(7)	(8)	(9)	(10)	(11)
1	Pucangro	153	137	199	137	73
2	Pucangtelu	184	107	77	82	87
3	Somosari	52	52	57	63	53
4	Jelakcatur	110	105	97	94	133
5	Tiwet	53	66	44	47	52
6	Blajo	33	32	27	41	32
7	Gambuhan	34	24	36	32	18
8	Bojoasri	101	104	119	111	109
9	Cluring	23	22	26	35	32
10	Lukrejo	59	55	66	51	64
11	Mungli	44	48	39	28	49
12	Dibe	85	72	69	78	132
13	Pengangsalan	76	68	72	66	64
14	Butungan	59	58	57	52	42
15	Kalitengah	34	35	33	32	30
16	Kediren	60	55	52	58	68
17	Kuluran	88	87	88	87	88
18	Canditunggal	89	102	86	89	71
19	Sugihwaras	136	138	135	133	130
20	Tunjungmekar	77	87	57	69	81
	<b>Kalitengah</b>	<b>1 550</b>	<b>1 454</b>	<b>1 436</b>	<b>1 385</b>	<b>1 408</b>

Sumber: Kantor Kecamatan Kalitengah

Lanjutan Tabel 3.13

	Desa	Kelompok Umur			Jumlah
		50-54	55 - 59	60+	
	(1)	(12)	(13)	(14)	(15)
1	Pucangro	66	70	214	1 587
2	Pucangtelu	77	62	10	1 169
3	Somosari	52	55	52	719
4	Jelakcatur	75	71	90	1 195
5	Tiwet	37	49	49	609
6	Blajo	36	69	45	464
7	Gambuhan	36	28	14	392
8	Bojoasri	72	66	95	1 299
9	Cluring	28	25	24	311
10	Lukrejo	73	69	153	916
11	Mungli	40	33	94	572
12	Dibe	131	92	155	1 178
13	Pengangsalan	55	32	84	884
14	Butungan	38	38	52	654
15	Kalitengah	32	24	65	433
16	Kediren	55	57	15	728
17	Kuluran	82	89	304	1 369
18	Canditunggal	89	67	143	1 153
19	Sugihwaras	82	102	179	1 718
20	Tunjungmekar	71	52	84	901
<b>Kalitengah</b>		<b>1 227</b>	<b>1 150</b>	<b>1 921</b>	<b>18 251</b>

Sumber: Kantor Kecamatan Kalitengah

**Tabel 3.14 Jumlah Penduduk yang Wajib Memiliki KTP Menurut Jenis Kelamin di Kecamatan Kalitengah, 2016**

Desa	Jumlah Penduduk Wajib KTP		
	Laki-laki	Perempuan	Laki-laki + Perempuan
(1)	(2)	(3)	(4)
1 Pucangro	1 155	1 248	2 403
2 Pucangtelu	821	856	1 676
3 Somosari	525	524	1 048
4 Jelakcatur	793	902	1 695
5 Tiwet	470	468	938
6 Blajo	370	366	736
7 Gambuhan	322	284	606
8 Bojoasri	941	947	1 888
9 Cluring	276	249	524
10 Lukrejo	637	671	1 308
11 Mungli	427	437	864
12 Dibe	947	921	1 868
13 Pengangsalan	518	606	1 124
14 Butungan	454	480	934
15 Kalitengah	319	325	644
16 Kediren	515	506	1 020
17 Kuluran	1 046	1 048	2 094
18 Canditunggal	826	877	1 703
19 Sugihwaras	1 217	1 240	2 457
20 Tunjungmekar	715	693	1 408
<b>Kalitengah</b>	<b>13 288</b>	<b>13 644</b>	<b>26 932</b>

Sumber: Kantor Kecamatan Kalitengah

**Tabel 3.15 Jumlah Penduduk yang Telah Memiliki KTP Menurut Jenis Kelamin di Kecamatan Kalitengah, 2016**

Desa	Jumlah Penduduk Memiliki KTP		
	Laki-laki	Perempuan	Laki-laki + Perempuan
(1)	(2)	(3)	(4)
1 Pucangro	957	1 244	2 201
2 Pucangtelu	800	849	1 649
3 Somosari	516	490	1 006
4 Jelakcatur	341	852	1 193
5 Tiwet	405	405	810
6 Blajo	341	336	677
7 Gambuhan	314	233	547
8 Bojoasri	930	908	1 838
9 Cluring	211	173	384
10 Lukrejo	341	652	993
11 Mungli	364	407	771
12 Dibe	341	686	1 027
13 Pengangsalan	341	576	917
14 Butungan	428	458	886
15 Kalitengah	305	303	608
16 Kediren	490	492	982
17 Kuluran	1 035	981	2 016
18 Canditunggal	789	813	1 602
19 Sugihwaras	1 321	1 343	2 664
20 Tunjungmekar	543	565	1 108
<b>Kalitengah</b>	<b>11 113</b>	<b>12 766</b>	<b>23 879</b>

Sumber: Kantor Kecamatan Kalitengah

KEPENDUDUKAN

**Tabel 3.16 Jumlah Penduduk Menurut Lapangan Usaha di Kecamatan Kalitengah, 2016**

	Desa	Pertanian Pemerintahan Industri Perdagangan			
		(1)	(2)	(3)	(4)
1	Pucangro	466	26	512	36
2	Pucangtelu	449	19	100	65
3	Somosari	482	50	60	40
4	Jelakatur	543	6	-	97
5	Tiwet	392	15	-	20
6	Blajo	150	7	5	20
7	Gambuhan	273	6	2	52
8	Bojoasri	601	10	25	50
9	Cluring	135	9	-	8
10	Lukrejo	592	14	7	86
11	Mungli	247	26	-	50
12	Dibe	455	8	-	7
13	Pengangsalan	477	27	39	35
14	Butungan	752	15	-	18
15	Kalitengah	227	23	-	15
16	Kediren	550	14	7	12
17	Kuluran	481	52	60	75
18	Canditunggal	463	18	78	63
19	Sugihwaras	371	14	171	449
20	Tunjungmekar	127	47	222	215
<b>Kalitengah</b>		<b>8 233</b>	<b>406</b>	<b>1 288</b>	<b>1 413</b>

Sumber: Kantor Kecamatan Kalitengah

	Desa	Konstruksi	Jasa	Lainnya	Jumlah
	(1)	(6)	(7)	(8)	(9)
1	Pucangro	3	16	2 024	3 083
2	Pucangtelu	-	34	1 688	2 355
3	Somosari	125	7	691	1 455
4	Jelakcatur	-	-	1 581	2 227
5	Tiwet	45	-	772	1 244
6	Blajo	-	5	728	915
7	Gambuhan	7	18	443	801
8	Bojoasri	25	150	1 715	2 576
9	Cluring	-	-	510	662
10	Lukrejo	16	14	1 027	1 756
11	Mungli	-	-	827	1 150
12	Dibe	-	-	1 885	2 355
13	Pengangsalan	42	11	1 019	1 650
14	Butungan	-	5	482	1 272
15	Kalitengah	12	4	587	868
16	Kediren	-	4	875	1 462
17	Kuluran	25	44	2 045	2 782
18	Canditunggal	-	25	1 664	2 311
19	Sugihwaras	64	15	2 329	3 413
20	Tunjungmekar	-	10	1 182	1 803
	<b>Kalitengah</b>	<b>364</b>	<b>362</b>	<b>24 074</b>	<b>36 140</b>

Sumber: Kantor Kecamatan Kalitengah

# BAB 4 SOSIAL



## ULASAN

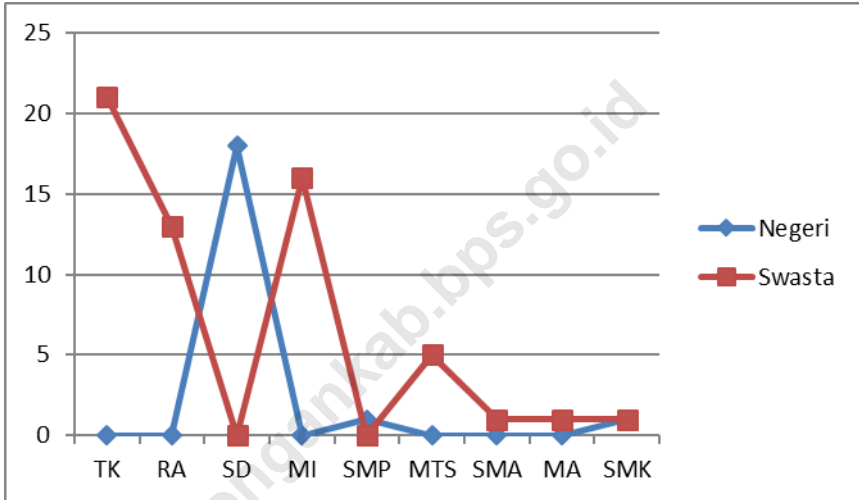
Sarana pendidikan yang terdapat di Kecamatan Kalitengah meliputi: lembaga pendidikan dasar, menengah, dan pondok pesantren. Data Kantor Kecamatan Kalitengah tahun 2016 mencatat, jumlah sarana pendidikan di Kecamatan Kalitengah adalah sejumlah 21 TK, 13 RA, 18 SD, 16 MI, 1 SMP, 5 MTs, 1 SMA, 1 MA, 2 SMK, dan 2 Pondok Pesantren.

Penyediaan fasilitas sarana kesehatan di Kecamatan Kalitengah menurut data Kantor Kecamatan Kalitengah Tahun 2016 mencatat ada 1 Rumah Sakit Bersalin, 1 Balai Pengobatan, 1 Puskesmas, 4 Puskesmas Pembantu, 20 tempat praktek bidan, 1 tempat praktek dokter, 48 Posyandu, dan 20 Polindes. Sedangkan untuk tenaga medis/kesehatan, di Kecamatan Kalitengah terdapat 2 dokter, 20 bidan, 13 Mantri Kesehatan, dan 7 dukun bayi terlatih.

Data jumlah keluarga menurut tahapan keluarga sejahtera dari UPT. KB dan Kesos di Kecamatan Kalitengah mencatat sebanyak 2.915 keluarga tergolong dalam kategori keluarga pra-sejahtera (atau setara dengan 32,09% keluarga di Kecamatan Kalitengah), 986 keluarga masuk kategori sejahtera I dan 705 keluarga masuk kategori keluarga Sejahtera III+



**Gambar 4 Perbandingan Fasilitas Pendidikan Negeri dan Swasta di Kecamatan Kalitengah, 2016**



**Tabel 4.1 Jumlah Fasilitas Pendidikan Negeri di Kecamatan Kalitengah, 2016**

	Desa	TK	RA	SD	MI	SMP	MTs	SMA	MA	SMK
	(1)	(2)	(3)	(4)	(5)	(6)	(7)	(8)	(9)	(10)
1	Pucangro	-	-	1	-	-	-	-	-	-
2	Pucangtelu	-	-	1	-	-	-	-	-	-
3	Somosari	-	-	1	-	-	-	-	-	-
4	Jelacatur	-	-	1	-	-	-	-	-	-
5	Tiwet	-	-	1	-	-	-	-	-	-
6	Blajo	-	-	-	-	-	-	-	-	-
7	Gambuhan	-	-	-	-	-	-	-	-	-
8	Bojoasri	-	-	-	-	-	-	-	-	-
9	Cluring	-	-	1	-	-	-	-	-	-
10	Lukrejo	-	-	1	-	-	-	-	-	-
11	Mungli	-	-	1	-	-	-	-	-	-
12	Dibe	-	-	1	-	1	-	-	-	1
13	Pengangsalan	-	-	2	-	-	-	-	-	-
14	Butungan	-	-	1	-	-	-	-	-	-
15	Kalitengah	-	-	1	-	-	-	-	-	-
16	Kediren	-	-	1	-	-	-	-	-	-
17	Kuluran	-	-	1	-	-	-	-	-	-
18	Canditunggal	-	-	1	-	-	-	-	-	-
19	Sugihwaras	-	-	1	-	-	-	-	-	-
20	Tunjungmekar	-	-	1	-	-	-	-	-	-
	<b>Kalitengah</b>	-	-	<b>18</b>	-	<b>1</b>	-	-	-	<b>1</b>

Sumber: UPT Dinas Pendidikan Kecamatan Kalitengah

**Tabel 4.2 Jumlah Fasilitas Pendidikan Swasta di Kecamatan Kalitengah, 2016**

	Desa	TK	RA	SD	MI	SMP	MTs	SMA	MA	SMK	Pon Pes
	(1)	(2)	(3)	(4)	(5)	(6)	(7)	(8)	(9)	(10)	(11)
1	Pucangro	1	1	-	1	-	-	-	-	-	-
2	Pucangtelu	1	1	-	1	-	-	-	-	-	-
3	Somosari	1	1	-	1	-	-	-	-	-	-
4	Jelakatur	1	1	-	1	-	-	-	-	-	-
5	Tiwet	1	1	-	1	-	-	-	-	-	-
6	Blajo	1	-	-	1	-	-	-	-	-	-
7	Gambuhan	1	1	-	1	-	-	-	-	-	-
8	Bojoasri	-	2	-	2	-	1	1	-	-	1
9	Cluring	1	-	-	-	-	-	-	-	-	-
10	Lukrejo	1	-	-	-	-	-	-	-	-	-
11	Mungli	1	-	-	-	-	-	-	-	-	-
12	Dibe	1	-	-	-	-	-	-	-	-	-
13	Pengangsalan	1	-	-	-	-	-	-	-	-	-
14	Butungan	1	-	-	1	-	-	-	-	-	-
15	Kalitengah	1	-	-	-	-	1	-	-	-	-
16	Kediren	1	1	-	1	-	-	-	-	-	-
17	Kuluran	1	1	-	1	-	1	-	1	-	-
18	Canditunggal	2	1	-	1	-	-	-	-	-	-
19	Sugihwaras	2	1	-	2	-	2	-	-	1	1
20	Tunjungmekar	1	1	-	1	-	-	-	-	-	-
<b>Kalitengah</b>		<b>21</b>	<b>13</b>	<b>-</b>	<b>16</b>	<b>-</b>	<b>5</b>	<b>1</b>	<b>1</b>	<b>1</b>	<b>2</b>

Sumber: UPT Dinas Pendidikan Kecamatan Kalitengah

**Tabel 4.3 Jumlah Sekolah, Murid, Guru, dan Rasio Murid-Guru TK Swasta di Kecamatan Kalitengah, 2016**

	Desa	Sekolah	Murid	Guru	Rasio Murid - Guru
	(1)	(2)	(3)	(4)	(5)
1	Pucangro	1	35	4	9
2	Pucangtelu	1	39	3	13
3	Somosari	1	17	3	6
4	Jelakatur	1	51	4	13
5	Tiwet	1	16	3	5
6	Blajo	1	34	4	9
7	Gambuhan	1	16	3	5
8	Bojoasri	-	-	-	-
9	Cluring	1	23	3	8
10	Lukrejo	1	44	4	11
11	Mungli	1	30	4	8
12	Dibe	1	60	4	15
13	Pengangsalan	1	46	4	12
14	Butungan	1	21	3	7
15	Kalitengah	1	13	3	4
16	Kediren	1	18	4	5
17	Kuluran	1	46	4	12
18	Canditunggal	2	42	6	7
19	Sugihwaras	2	66	8	8
20	Tunjungmekar	1	34	3	11
	<b>Kalitengah</b>	<b>21</b>	<b>651</b>	<b>74</b>	<b>9</b>

Sumber: UPT Dinas Pendidikan Kecamatan Kalitengah

**Tabel 4.4 Jumlah Sekolah, Murid, Guru, dan Rasio Murid-Guru RA Swasta di Kecamatan Kalitengah, 2016**

	Desa	Sekolah	Murid	Guru	Rasio Murid - Guru
	(1)	(2)	(3)	(4)	(5)
1	Pucangro	1	50	6	8
2	Pucangtelu	1	32	4	8
3	Somosari	1	42	3	14
4	Jelakatur	1	23	3	8
5	Tiwet	1	16	3	5
6	Blajo	-	-	-	-
7	Gambuhan	1	19	3	6
8	Bojoasri	2	29	4	7
9	Cluring	-	-	-	-
10	Lukrejo	-	-	-	-
11	Mungli	-	-	-	-
12	Dibe	-	-	-	-
13	Pengangsalan	-	-	-	-
14	Butungan	-	-	-	-
15	Kalitengah	-	-	-	-
16	Kediren	1	28	3	9
17	Kuluran	1	72	5	14
18	Canditunggal	1	26	4	7
19	Sugihwaras	1	40	4	10
20	Tunjungmekar	1	19	3	6
	<b>Kalitengah</b>	<b>13</b>	<b>396</b>	<b>45</b>	<b>9</b>

Sumber: UPT Dinas Pendidikan Kecamatan Kalitengah

**Tabel 4.5 Jumlah Sekolah, Murid, Guru, dan Rasio Murid-Guru SD Negeri di Kecamatan Kalitengah, 2016**

	Desa	Sekolah	Murid	Guru	Rasio Murid - Guru
	(1)	(2)	(3)	(4)	(5)
1	Pucangro	1	99	12	8
2	Pucangtelu	1	79	10	8
3	Somosari	1	58	10	6
4	Jelakatur	1	88	9	10
5	Tiwet	1	72	10	7
6	Blajo	-	-	-	-
7	Gambuhan	-	-	-	-
8	Bojoasri	-	-	-	-
9	Cluring	1	51	9	6
10	Lukrejo	1	110	9	12
11	Mungli	1	98	10	10
12	Dibe	1	148	12	12
13	Pengangsalan	2	136	16	9
14	Butungan	1	47	8	6
15	Kalitengah	1	66	9	7
16	Kediren	1	55	10	6
17	Kuluran	1	114	11	10
18	Canditunggal	1	104	11	9
19	Sugihwaras	1	93	10	9
20	Tunjungmekar	1	122	11	11
	<b>Kalitengah</b>	<b>18</b>	<b>1540</b>	<b>177</b>	<b>9</b>

Sumber: UPT Dinas Pendidikan Kecamatan Kalitengah

**Tabel 4.6 Jumlah Sekolah, Murid, Guru, dan Rasio Murid-Guru MI Swasta di Kecamatan Kalitengah, 2016**

	<b>Desa</b>	<b>Sekolah</b>	<b>Murid</b>	<b>Guru</b>	<b>Rasio Murid - Guru</b>
	(1)	(2)	(3)	(4)	(5)
1	Pucangro	1	113	14	8
2	Pucangtelu	1	119	12	10
3	Somosari	1	64	14	5
4	Jelakatur	1	100	16	6
5	Tiwet	1	35	11	3
6	Blajo	1	58	11	5
7	Gambuhan	1	55	11	5
8	Bojoasri	2	200	19	11
9	Cluring	-	-	-	-
10	Lukrejo	-	-	-	-
11	Mungli	-	-	-	-
12	Dibe	-	-	-	-
13	Pengangsalan	-	-	-	-
14	Butungan	1	49	11	4
15	Kalitengah	-	-	-	-
16	Kediren	1	60	10	6
17	Kuluran	1	147	12	12
18	Canditunggal	1	84	14	6
19	Sugihwaras	2	193	23	8
20	Tunjungmekar	1	50	12	4
	<b>Kalitengah</b>	<b>16</b>	<b>1327</b>	<b>190</b>	<b>7</b>

Sumber: UPT Dinas Pendidikan Kecamatan Kalitengah

**Tabel 4.7 Jumlah Sekolah, Murid, Guru, dan Rasio Murid-Guru SMP Negeri di Kecamatan Kalitengah, 2016**

	<b>Desa</b>	<b>Sekolah</b>	<b>Murid</b>	<b>Guru</b>	<b>Rasio Murid - Guru</b>
	(1)	(2)	(3)	(4)	(5)
1	Pucangro	-	-	-	-
2	Pucangtelu	-	-	-	-
3	Somosari	-	-	-	-
4	Jelakcatur	-	-	-	-
5	Tiwet	-	-	-	-
6	Blajo	-	-	-	-
7	Gambuhan	-	-	-	-
8	Bojoasri	-	-	-	-
9	Cluring	-	-	-	-
10	Lukrejo	-	-	-	-
11	Mungli	-	-	-	-
12	Dibe	1	398	39	10
13	Pengangsalan	-	-	-	-
14	Butungan	-	-	-	-
15	Kalitengah	-	-	-	-
16	Kediren	-	-	-	-
17	Kuluran	-	-	-	-
18	Canditunggal	-	-	-	-
19	Sugihwaras	-	-	-	-
20	Tunjungmekar	-	-	-	-
	<b>Kalitengah</b>	<b>1</b>	<b>398</b>	<b>39</b>	<b>10</b>

Sumber: UPT Dinas Pendidikan Kecamatan Kalitengah



**Tabel 4.8 Jumlah Sekolah, Murid, Guru, dan Rasio Murid-Guru MTs Swasta di Kecamatan Kalitengah, 2016**

	<b>Desa</b>	<b>Sekolah</b>	<b>Murid</b>	<b>Guru</b>	<b>Rasio Murid - Guru</b>
	(1)	(2)	(3)	(4)	(5)
1	Pucangro	-	-	-	-
2	Pucangtelu	-	-	-	-
3	Somosari	-	-	-	-
4	Jelakcatur	-	-	-	-
5	Tiwet	-	-	-	-
6	Blajo	-	-	-	-
7	Gambuahan	-	-	-	-
8	Bojoasri	1	152	20	8
9	Cluring	-	-	-	-
10	Lukrejo	-	-	-	-
11	Mungli	-	-	-	-
12	Dibe	-	-	-	-
13	Pengangsalan	-	-	-	-
14	Butungan	-	-	-	-
15	Kalitengah	1	20	14	1
16	Kediren	-	-	-	-
17	Kuluran	1	67	24	3
18	Canditunggal	-	-	-	-
19	Sugihwaras	2	195	44	4
20	Tunjungmekar	-	-	-	-
	<b>Kalitengah</b>	<b>5</b>	<b>434</b>	<b>102</b>	<b>4</b>

Sumber: UPT Dinas Pendidikan Kecamatan Kalitengah

**Tabel 4.9 Jumlah Sekolah, Murid, Guru, dan Rasio Murid-Guru SMA Swasta di Kecamatan Kalitengah, 2016**

	<b>Desa</b>	<b>Sekolah</b>	<b>Murid</b>	<b>Guru</b>	<b>Rasio Murid - Guru</b>
	(1)	(2)	(3)	(4)	(5)
1	Pucangro	-	-	-	-
2	Pucangtelu	-	-	-	-
3	Somosari	-	-	-	-
4	Jelakcatur	-	-	-	-
5	Tiwet	-	-	-	-
6	Blajo	-	-	-	-
7	Gambuhan	-	-	-	-
8	Bojoasri	1	82	18	5
9	Cluring	-	-	-	-
10	Lukrejo	-	-	-	-
11	Mungli	-	-	-	-
12	Dibe	-	-	-	-
13	Pengangsalan	-	-	-	-
14	Butungan	-	-	-	-
15	Kalitengah	-	-	-	-
16	Kediren	-	-	-	-
17	Kuluran	-	-	-	-
18	Canditunggal	-	-	-	-
19	Sugihwaras	-	-	-	-
20	Tunjungmekar	-	-	-	-
	<b>Kalitengah</b>	<b>1</b>	<b>82</b>	<b>18</b>	<b>5</b>

Sumber: UPT Dinas Pendidikan Kecamatan Kalitengah

**Tabel 4.10 Jumlah Sekolah, Murid, Guru, dan Rasio Murid-Guru MA Swasta di Kecamatan Kalitengah, 2016**

	<b>Desa</b>	<b>Sekolah</b>	<b>Murid</b>	<b>Guru</b>	<b>Rasio Murid - Guru</b>
	(1)	(2)	(3)	(4)	(5)
1	Pucangro	-	-	-	-
2	Pucangtelu	-	-	-	-
3	Somosari	-	-	-	-
4	Jelakcatur	-	-	-	-
5	Tiwet	-	-	-	-
6	Blajo	-	-	-	-
7	Gambuhan	-	-	-	-
8	Bojoasri	-	-	-	-
9	Cluring	-	-	-	-
10	Lukrejo	-	-	-	-
11	Mungli	-	-	-	-
12	Dibe	-	-	-	-
13	Pengangsalan	-	-	-	-
14	Butungan	-	-	-	-
15	Kalitengah	-	-	-	-
16	Kediren	-	-	-	-
17	Kuluran	1	30	18	2
18	Canditunggal	-	-	-	-
19	Sugihwaras	-	-	-	-
20	Tunjungmekar	-	-	-	-
	<b>Kalitengah</b>	<b>1</b>	<b>30</b>	<b>18</b>	<b>2</b>

Sumber: UPT Dinas Pendidikan Kecamatan Kalitengah

**Tabel 4.11 Jumlah Sekolah, Murid, Guru, dan Rasio Murid-Guru SMK Negeri di Kecamatan Kalitengah, 2016**

	<b>Desa</b>	<b>Sekolah</b>	<b>Murid</b>	<b>Guru</b>	<b>Rasio Murid - Guru</b>
	(1)	(2)	(3)	(4)	(5)
1	Pucangro	-	-	-	-
2	Pucangtelu	-	-	-	-
3	Somosari	-	-	-	-
4	Jelakcatur	-	-	-	-
5	Tiwet	-	-	-	-
6	Blajo	-	-	-	-
7	Gambuhan	-	-	-	-
8	Bojoasri	-	-	-	-
9	Cluring	-	-	-	-
10	Lukrejo	-	-	-	-
11	Mungli	-	-	-	-
12	Dibe	1	680	54	13
13	Pengangsalan	-	-	-	-
14	Butungan	-	-	-	-
15	Kalitengah	-	-	-	-
16	Kediren	-	-	-	-
17	Kuluran	-	-	-	-
18	Canditunggal	-	-	-	-
19	Sugihwaras	-	-	-	-
20	Tunjungmekar	-	-	-	-
	<b>Kalitengah</b>	<b>1</b>	<b>680</b>	<b>54</b>	<b>13</b>

Sumber: UPT Dinas Pendidikan Kecamatan Kalitengah

**Tabel 4.12 Jumlah Sekolah, Murid, Guru, dan Rasio Murid-Guru SMK Swasta di Kecamatan Kalitengah, 2016**

	<b>Desa</b>	<b>Sekolah</b>	<b>Murid</b>	<b>Guru</b>	<b>Rasio Murid - Guru</b>
	(1)	(2)	(3)	(4)	(5)
1	Pucangro	-	-	-	-
2	Pucangtelu	-	-	-	-
3	Somosari	-	-	-	-
4	Jelakcatur	-	-	-	-
5	Tiwet	-	-	-	-
6	Blajo	-	-	-	-
7	Gambuhan	-	-	-	-
8	Bojoasri	-	-	-	-
9	Cluring	-	-	-	-
10	Lukrejo	-	-	-	-
11	Mungli	-	-	-	-
12	Dibe	-	-	-	-
13	Pengangsalan	-	-	-	-
14	Butungan	-	-	-	-
15	Kalitengah	-	-	-	-
16	Kediren	-	-	-	-
17	Kuluran	-	-	-	-
18	Canditunggal	-	-	-	-
19	Sugihwaras	1	137	30	5
20	Tunjungmekar	-	-	-	-
	<b>Kalitengah</b>	<b>1</b>	<b>137</b>	<b>30</b>	<b>5</b>

Sumber: UPT Dinas Pendidikan Kecamatan Kalitengah

**Tabel 4.13 Jumlah Pondok Pesantren, Santri, dan Ustad di Kecamatan Kalitengah, 2016**

<b>Desa</b>	<b>Ponpes</b>	<b>Santri</b>	<b>Ustadz</b>
(1)	(2)	(3)	(4)
1 Pucangro	-	-	-
2 Pucangtelu	-	-	-
3 Somosari	-	-	-
4 Jelakatur	-	-	-
5 Tiwet	-	-	-
6 Blajo	-	-	-
7 Gambuhan	-	-	-
8 Bojoasri	1	66	1
9 Cluring	-	-	-
10 Lukrejo	-	-	-
11 Mungli	-	-	-
12 Dibe	-	-	-
13 Pengangsalan	-	-	-
14 Butungan	-	-	-
15 Kalitengah	-	-	-
16 Kediren	-	-	-
17 Kuluran	-	-	-
18 Canditunggal	-	-	-
19 Sugihwaras	1	89	1
20 Tunjungmekar	-	-	-
<b>Kalitengah</b>	<b>2</b>	<b>155</b>	<b>2</b>

Sumber: UPT Dinas Pendidikan Kecamatan Kalitengah

**Tabel 4.14** Jumlah Sarana Kesehatan di Kecamatan Kalitengah, 2016

Desa	Rumah Sakit	Rumah Bersalin	Balai Pengobatan	Puskesmas	Pustu
(1)	(2)	(3)	(4)	(5)	(6)
1 Pucangro	-	-	-	-	-
2 Pucangtelu	-	-	-	-	-
3 Somosari	-	-	-	-	-
4 Jelakcatur	-	-	-	-	-
5 Tiwet	-	-	-	-	1
6 Blajo	-	-	-	-	-
7 Gambuhan	-	-	-	-	-
8 Bojoasri	-	-	-	-	1
9 Cluring	-	-	-	-	-
10 Lukrejo	-	-	-	-	1
11 Mungli	-	-	-	-	-
12 Dibe	-	-	-	1	-
13 Pengangsalan	-	-	-	-	-
14 Butungan	-	-	-	-	-
15 Kalitengah	-	-	-	-	-
16 Kediren	-	-	-	-	-
17 Kuluran	-	-	-	-	-
18 Canditunggal	-	-	-	-	-
19 Sugihwaras	-	-	-	-	-
20 Tunjungmekar	-	1	1	-	1
<b>Kalitengah</b>	<b>-</b>	<b>1</b>	<b>1</b>	<b>1</b>	<b>4</b>

Sumber: Kantor Kecamatan Kalitengah

Lanjutan Tabel 4.14

	Desa	Tempat Praktek		Posyandu	Polindes	Apotik
		Bidan	Dokter			
	(1)	(7)	(8)	(9)	(10)	(11)
1	Pucangro	1	-	2	1	-
2	Pucangtelu	1	-	4	1	-
3	Somosari	1	-	2	1	-
4	Jelakcatur	1	-	4	1	-
5	Tiwet	1	-	1	1	-
6	Blajo	1	-	2	1	-
7	Gambuhan	1	-	2	1	-
8	Bojoasri	1	-	5	1	-
9	Cluring	1	-	1	1	-
10	Lukrejo	1	-	2	1	-
11	Mungli	1	-	1	1	-
12	Dibe	1	-	2	1	-
13	Pengangsalan	1	-	2	1	-
14	Butungan	1	-	3	1	-
15	Kalitengah	1	-	2	1	-
16	Kediren	1	-	2	1	-
17	Kuluran	1	-	2	1	-
18	Canditunggal	1	-	2	1	-
19	Sugihwaras	1	-	5	1	-
20	Tunjungmekar	1	1	2	1	-
	<b>Kalitengah</b>	<b>20</b>	<b>1</b>	<b>48</b>	<b>20</b>	<b>-</b>

Sumber: Kantor Kecamatan Kalitengah



**Tabel 4.15 Jumlah Tenaga Medis/Tenaga Kesehatan di Kecamatan Kalitengah, 2016**

Desa	Dokter	Bidan	Mantri Kesehatan	Dukun Bayi	
				Terlatih	Belum Terlatih
(1)	(2)	(3)	(4)	(5)	(6)
1 Pucangro	-	1	2	-	-
2 Pucangtelu	-	1	-	-	-
3 Somosari	-	1	-	-	-
4 Jelakcatur	-	1	-	1	-
5 Tiwet	-	1	-	-	-
6 Blajo	-	1	4	-	-
7 Gambuhan	-	1	-	-	-
8 Bojoasri	-	1	-	1	-
9 Cluring	-	1	-	-	-
10 Lukrejo	-	1	-	-	-
11 Mungli	-	1	-	1	-
12 Dibe	1	1	1	-	-
13 Pengangsalan	-	1	-	1	-
14 Butungan	-	1	-	-	-
15 Kalitengah	-	1	1	-	-
16 Kediren	-	1	-	-	-
17 Kuluran	-	1	3	2	-
18 Canditunggal	-	1	-	1	-
19 Sugihwaras	-	1	-	-	-
20 Tunjungmekar	1	1	2	-	-
<b>Kalitengah</b>	<b>2</b>	<b>20</b>	<b>13</b>	<b>7</b>	<b>-</b>

Sumber: Kantor Kecamatan Kalitengah

**Tabel 4.16 Jumlah Peserta KB Aktif Menurut Alat Kontrasepsi di Kecamatan Kalitengah, 2016**

Desa	PUS	Alat Kontrasepsi							Jumlah
		IUD	MOP	MOW	IMP	STK	PIL	KDM	
(1)	(2)	(3)	(4)	(5)	(6)	(7)	(8)	(9)	(10)
1 Pucangro	507	10	-	16	36	300	32	-	901
2 Pucangtelu	460	5	-	5	6	304	46	-	826
3 Somosari	245	9	-	-	7	140	37	-	438
4 Jelakcatur	385	15	-	25	30	178	35	2	670
5 Tiwet	225	4	-	11	5	119	33	2	399
6 Blajo	188	8	-	6	4	87	31	-	324
7 Gambuhan	152	1	-	2	7	85	13	2	262
8 Bojoasri	492	14	-	3	114	111	114	-	848
9 Cluring	126	1	-	6	3	41	38	6	221
10 Lukrejo	287	3	3	9	3	137	67	-	509
11 Mungli	199	2	-	8	1	124	18	-	352
12 Dibe	352	6	-	27	37	169	28	-	619
13 Pengangsalan	239	24	-	11	23	61	61	2	421
14 Butungan	238	37	-	10	23	55	53	3	419
15 Kalitengah	156	6	1	8	2	100	5	-	278
16 Kediren	251	24	-	15	38	71	38	-	437
17 Kuluran	538	15	6	9	103	215	48	3	937
18 Canditunggal	395	6	-	27	6	203	58	1	696
19 Sugihwaras	651	33	-	31	83	130	89	15	1 032
20 Tunjungmekar	354	9	-	9	39	156	60	3	630
<b>Kalitengah</b>	<b>6 440</b>	<b>232</b>	<b>10</b>	<b>238</b>	<b>570</b>	<b>2 786</b>	<b>904</b>	<b>39</b>	<b>11 219</b>

Sumber: Kantor Kecamatan Kalitengah

**Tabel 4.17 Jumlah Keluarga Menurut Pentahapan Keluarga Sejahtera di Kecamatan Kalitengah, 2016**

Desa	Pra Sejahtera	Sejahtera				Jumlah
		I	II	III	III +	
(1)	(2)	(3)	(4)	(5)	(6)	(7)
1 Pucangro	142	25	-	628	85	880
2 Pucangtelu	85	112	-	449	30	676
3 Somosari	75	17	3	257	52	404
4 Jelakcatur	127	25	-	336	43	531
5 Tiwet	52	29	5	192	43	321
6 Blajo	167	23	29	45	12	276
7 Gambuhan	80	40	3	98	4	225
8 Bojoasri	505	35	14	15	9	578
9 Cluring	55	11	4	95	24	189
10 Lukrejo	22	75	20	307	33	457
11 Mungli	55	46	-	146	32	279
12 Dibe	149	10	16	359	48	582
13 Pengangsalan	320	24	41	45	32	462
14 Butungan	217	119	35	55	26	452
15 Kalitengah	84	5	25	110	9	233
16 Kediren	121	62	110	99	16	408
17 Kuluran	19	124	301	271	52	767
18 Canditanggal	85	40	-	371	57	553
19 Sugihwaras	391	93	37	343	65	929
20 Tunjungmekar	164	71	14	187	33	469
<b>Kalitengah</b>	<b>2 915</b>	<b>986</b>	<b>657</b>	<b>4 408</b>	<b>705</b>	<b>9 671</b>

Sumber: Kantor Kecamatan Kalitengah

**Tabel 4.18 Jumlah Kejadian/Proses Nikah, Talak, Cerai, dan Rujuk di Kecamatan Kalitengah, 2016**

	<b>Desa</b>	<b>Nikah</b>	<b>Talak</b>	<b>Cerai</b>	<b>Rujuk</b>	<b>Jumlah</b>
	(1)	(2)	(3)	(4)	(5)	(6)
1	Pucangro	35	2	7	-	44
2	Pucangtelu	20	-	6	-	26
3	Somosari	13	6	7	-	26
4	Jelakcatur	16	3	5	-	24
5	Tiwet	9	1	8	-	18
6	Blajo	9	2	3	-	14
7	Gambuhan	6	-	3	-	9
8	Bojoasri	22	1	7	-	30
9	Cluring	3	1	-	-	4
10	Lukrejo	14	1	5	-	20
11	Mungli	11	1	1	-	13
12	Dibe	23	6	5	-	34
13	Pengangsalan	13	5	2	-	20
14	Butungan	11	1	2	-	14
15	Kalitengah	8	5	2	-	15
16	Kediren	7	1	5	-	13
17	Kuluran	33	1	7	-	41
18	Canditunggal	15	3	1	-	19
19	Sugihwaras	25	4	9	-	38
20	Tunjungmekar	14	3	5	-	22
	<b>Kalitengah</b>	<b>307</b>	<b>47</b>	<b>90</b>	<b>-</b>	<b>444</b>

Sumber: Kantor Kecamatan Kalitengah

**Tabel 4.19 Jumlah Rumah Menurut Kualitas Bangunan di Kecamatan Kalitengah, 2016**

	<b>Desa</b>	<b>Permanen</b>	<b>Semi Permanen</b>	<b>Tidak Permanen</b>	<b>Jumlah</b>
	(1)	(2)	(3)	(4)	(5)
1	Pucangro	286	304	27	617
2	Pucangtelu	217	13	-	230
3	Somosari	152	62	33	247
4	Jelacatur	222	113	97	432
5	Tiwet	81	103	23	207
6	Blajo	62	29	54	145
7	Gambuhan	68	62	23	153
8	Bojoasri	56	111	333	500
9	Cluring	76	43	16	135
10	Lukrejo	151	196	4	351
11	Mungli	202	22	1	225
12	Dibe	320	104	38	462
13	Pengangsalan	71	182	97	350
14	Butungan	76	134	44	254
15	Kalitengah	60	81	92	233
16	Kediren	78	101	165	344
17	Kuluran	277	225	30	532
18	Canditunggal	96	106	224	426
19	Sugihwaras	245	401	34	680
20	Tunjungmekar	148	54	132	334
	<b>Kalitengah</b>	<b>2 944</b>	<b>2 446</b>	<b>1 467</b>	<b>6 857</b>

Sumber: Kantor Kecamatan Kalitengah

**Tabel 4.20 Jumlah Fasilitas Olahraga di Kecamatan Kalitengah, 2016**

Desa	Sepak Bola	Bola Volley	Bulu Tangkis	Tenis Meja
(1)	(2)	(3)	(4)	(5)
1 Pucangro	-	1	1	1
2 Pucangtelu	-	1	-	1
3 Somosari	-	1	-	1
4 Jelakcatur	-	1	-	1
5 Tiwet	-	1	1	1
6 Blajo	-	1	1	1
7 Gambuhan	-	1	1	1
8 Bojoasri	-	1	1	1
9 Cluring	-	1	1	1
10 Lukrejo	-	1	1	1
11 Mungli	-	1	1	1
12 Dibe	1	1	1	1
13 Pengangsalan	1	1	1	1
14 Butungan	-	1	-	1
15 Kalitengah	1	1	1	1
16 Kediren	-	1	1	1
17 Kuluran	1	1	1	1
18 Canditunggal	-	1	1	1
19 Sugihwaras	1	1	1	1
20 Tunjungmekar	1	1	1	1
<b>Kalitengah</b>	<b>6</b>	<b>20</b>	<b>16</b>	<b>20</b>

Sumber: Kantor Kecamatan Kalitengah

# BAB 5 PERTANIAN

<https://lamongankab.bps.go.id>

### ULASAN

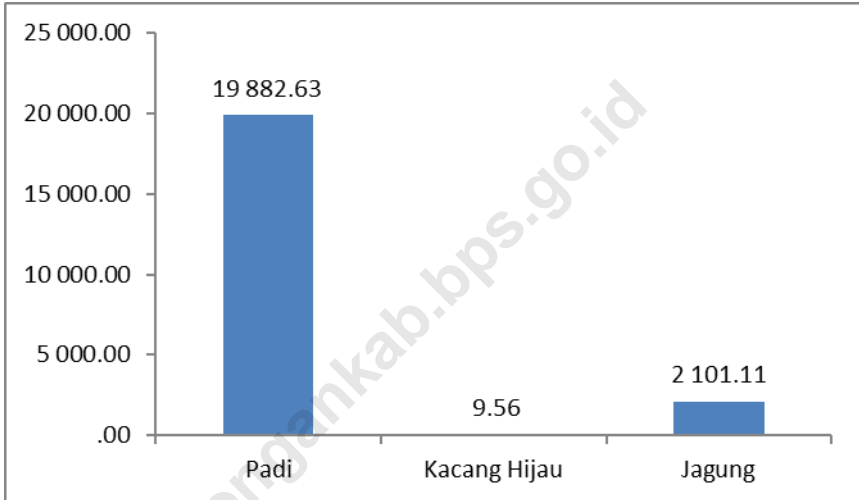
Sebagian besar lahan di Kecamatan Kalitengah adalah lahan pertanian dengan luas sebesar 2.791,07 ha atau 83,41 persen dari luas seluruh wilayah kecamatan. Semua lahan pertanian di wilayah Kecamatan Kalitengah, masuk dalam pengairan irigasi setengah teknis. Jika dilihat dari luas pertanian per desa, Desa Bojoasri adalah desa dengan luas pertanian terbesar, yakni 351,50 hektar.

Pada tahun 2016, produksi padi di Kecamatan Kalitengah lebih besar daripada produksi jagung dan kacang hijau. Jumlah produksi padi mencapai 19.882,63 ton dengan luas panen 3.054 hektar. Sehingga, produktivitas padi di Kecamatan Kalitengah pada tahun 2016 ini adalah 6,51 ton per hektar. Produktivitas jagung sedikit lebih rendah dibandingkan padi, yakni sekitar 5,32 ton per hektar. Untuk kacang hijau, produktivitasnya mencapai 1,06 ton per hektar.

Populasi ternak besar, kecil, dan unggas di Kecamatan Kalitengah didominasi unggas ayam buras yang mencapai 17.470 ekor, yang disusul ternak kambing sebanyak 1.841 ekor, lalu unggas itik sebanyak 1.630 ekor, sapi 970 ekor, dan domba 961 ekor.



**Gambar 5** Produksi Tanaman Pangan di Kecamatan Kalitengah, 2016



**Tabel 5.1 Luas Wilayah Menurut Jenis Penggunaan Lahan di Kecamatan Kalitengah (ha), 2016**

Desa	Lahan Pertanian		Lahan Bukan Pertanian	Jumlah
	Sawah	Bukan Sawah		
(1)	(2)	(3)	(4)	(5)
1 Pucangro	162.00	-	40.00	202.00
2 Pucangtelu	159.00	-	20.60	179.60
3 Somosari	256.00	-	12.00	268.00
4 Jelakcatur	180.00	-	16.25	196.25
5 Tiwet	59.32	-	11.50	70.82
6 Blajo	72.00	-	14.00	86.00
7 Gambuhan	69.25	-	9.00	78.25
8 Bojoasri	351.50	-	11.25	362.75
9 Cluring	121.00	-	6.08	127.08
10 Lukrejo	311.00	-	16.00	327.00
11 Mungli	182.00	8.00	12.00	202.00
12 Dibe	114.00	12.00	16.00	142.00
13 Pengangsalan	31.00	51.00	22.00	104.00
14 Butungan	76.00	16.00	17.00	109.00
15 Kalitengah	63.00	6.00	12.50	81.50
16 Kediren	80.00	19.00	15.00	114.00
17 Kuluran	144.00	27.00	22.90	193.90
18 Canditunggal	66.00	23.00	20.50	109.50
19 Sugihwaras	199.00	39.00	49.00	287.00
20 Tunjungmekar	95.00	-	10.40	105.40
<b>Kalitengah</b>	<b>2 791.07</b>	<b>201.00</b>	<b>353.98</b>	<b>3 346.05</b>

Sumber: UPT Dinas Pertanian dan Kehutanan Kecamatan Kalitengah

**Tabel 5.2 Luas Lahan Sawah Menurut Jenis Pengairan di Kecamatan Kalitengah (ha), 2016**

Desa	Jenis Pengairan			Jumlah
	Teknis	Setengah Teknis	Sederhana	
(1)	(2)	(3)	(4)	(5)
1 Pucangro	-	162.00	-	162.00
2 Pucangtelu	-	159.00	-	159.00
3 Somosari	-	256.00	-	256.00
4 Jelakcatur	-	180.00	-	180.00
5 Tiwet	-	59.32	-	59.32
6 Blajo	-	72.00	-	72.00
7 Gambuhan	-	69.25	-	69.25
8 Bojoasri	-	351.50	-	351.50
9 Cluring	-	121.00	-	121.00
10 Lukrejo	-	311.00	-	311.00
11 Mungli	-	182.00	-	182.00
12 Dibe	-	114.00	-	114.00
13 Pengangsalan	-	31.00	-	31.00
14 Butungan	-	76.00	-	76.00
15 Kalitengah	-	63.00	-	63.00
16 Kediren	-	80.00	-	80.00
17 Kuluran	-	144.00	-	144.00
18 Canditunggal	-	66.00	-	66.00
19 Sugihwaras	-	199.00	-	199.00
20 Tunjungmekar	-	95.00	-	95.00
<b>Kalitengah</b>	-	<b>2 791.07</b>	-	<b>2 791.07</b>

Sumber: UPT Dinas Pertanian dan Kehutanan Kecamatan Kalitengah

**Tabel 5.3 Luas Panen, Produksi, dan Produktivitas Padi di Kecamatan Kalitengah, 2016**

	<b>Desa</b>	<b>Luas Panen (ha)</b>	<b>Produksi (ton)</b>	<b>Produktivitas (ton/ha)</b>
	(1)	(2)	(3)	(4)
1	Pucangro	201.00	1 336.65	6.65
2	Pucangtelu	133.00	868.49	6.53
3	Somosari	175.00	1 155.00	6.60
4	Jelakatur	10.00	65.10	6.51
5	Tiwet	7.00	45.64	6.52
6	Blajo	70.00	457.10	6.53
7	Gambuhan	58.00	377.87	6.52
8	Bojoasri	256.00	1 671.68	6.53
9	Cluring	134.00	881.99	6.58
10	Lukrejo	289.00	1 930.52	6.68
11	Mungli	183.00	1 244.40	6.80
12	Dibe	221.00	1 438.55	6.51
13	Pengangsalan	76.00	496.42	6.53
14	Butungan	138.00	903.37	6.55
15	Kalitengah	117.00	760.03	6.50
16	Kediren	128.00	609.90	4.76
17	Kuluran	169.00	1 237.98	7.33
18	Canditunggal	122.00	697.71	5.72
19	Sugihwaras	462.00	3 018.58	6.53
20	Tunjungmekar	105.00	685.65	6.53
	<b>Kalitengah</b>	<b>3 054.00</b>	<b>19 882.63</b>	<b>6.51</b>

Sumber: UPT Dinas Pertanian dan Kehutanan Kecamatan Kalitengah

**Tabel 5.4 Luas Panen, Produksi, dan Produktivitas Jagung di Kecamatan Kalitengah, 2016**

	<b>Desa</b>	<b>Luas Panen (ha)</b>	<b>Produksi (ton)</b>	<b>Produktivitas (ton/ha)</b>
	(1)	(2)	(3)	(4)
1	Pucangro	20.00	109.12	5.46
2	Pucangtelu	4.00	21.58	5.40
3	Somosari	8.00	42.90	5.36
4	Jelakcatur	-	-	-
5	Tiwet	1.00	5.20	5.20
6	Blajo	2.00	10.76	5.38
7	Gambuhan	2.00	10.70	5.35
8	Bojoasri	8.00	42.40	5.30
9	Cluring	7.00	38.00	5.43
10	Lukrejo	18.00	98.40	5.47
11	Mungli	11.00	59.98	5.45
12	Dibe	11.00	58.84	5.35
13	Pengangsalan	92.00	490.35	5.33
14	Butungan	57.00	294.16	5.16
15	Kalitengah	9.00	47.50	5.28
16	Kediren	42.00	224.64	5.35
17	Kuluran	32.00	171.20	5.35
18	Canditunggal	23.00	122.10	5.31
19	Sugihwaras	44.00	232.08	5.27
20	Tunjungmekar	4.00	21.20	5.30
	<b>Kalitengah</b>	<b>395.00</b>	<b>2 101.11</b>	<b>5.32</b>

Sumber: UPT Dinas Pertanian dan Kehutanan Kecamatan Kalitengah

**Tabel 5.5 Luas Panen, Produksi, dan Produktivitas Kacang Hijau di Kecamatan Kalitengah, 2016**

Desa	Luas Panen (ha)	Produksi (ton)	Produktivitas (ton/ha)
(1)	(2)	(3)	(4)
1 Pucangro	-	-	-
2 Pucangtelu	-	-	-
3 Somosari	-	-	-
4 Jelakcatur	-	-	-
5 Tiwet	-	-	-
6 Blajo	-	-	-
7 Gambuhan	-	-	-
8 Bojoasri	-	-	-
9 Cluring	-	-	-
10 Lukrejo	-	-	-
11 Mungli	-	-	-
12 Dibe	-	-	-
13 Pengangsalan	5.00	5.30	1.06
14 Butungan	3.00	3.24	1.08
15 Kalitengah	-	-	-
16 Kediren	-	-	-
17 Kuluran	1.00	1.02	1.02
18 Canditunggal	-	-	-
19 Sugihwaras	-	-	-
20 Tunjungmekar	-	-	-
<b>Kalitengah</b>	<b>9.00</b>	<b>9.56</b>	<b>1.06</b>

Sumber: UPT Dinas Pertanian dan Kehutanan Kecamatan Kalitengah

**Tabel 5.6 Populasi Ternak Besar dan Kecil di Kecamatan Kalitengah, 2016**

	<b>Desa</b>	<b>Sapi Potong</b>	<b>Kerbau</b>	<b>Kambing</b>	<b>Domba</b>	<b>Kuda</b>
	(1)	(2)	(3)	(4)	(5)	(6)
1	Pucangro	16	-	150	60	-
2	Pucangtelu	8	-	99	67	-
3	Somosari	17	-	81	61	-
4	Jelakatur	6	-	61	41	-
5	Tiwet	2	-	66	66	-
6	Blajo	1	-	82	55	-
7	Gambuhan	2	-	52	40	-
8	Bojoasri	2	-	86	31	-
9	Cluring	6	-	60	39	-
10	Lukrejo	4	-	81	64	-
11	Mungli	84	2	64	36	-
12	Dibe	166	-	117	35	-
13	Pengangsalan	71	-	70	46	-
14	Butungan	89	-	111	26	-
15	Kalitengah	18	-	113	51	-
16	Kediren	102	-	98	62	-
17	Kuluran	161	-	112	61	-
18	Canditunggal	56	-	119	33	-
19	Sugihwaras	155	-	158	63	-
20	Tunjungmekar	4	-	61	24	-
	<b>Kalitengah</b>	<b>970</b>	<b>2</b>	<b>1 841</b>	<b>961</b>	<b>-</b>

Sumber: Dinas Peternakan dan Kesehatan Hewan Kab. Lamongan

## PERTANIAN

**Tabel 5.7** Populasi Unggas di Kecamatan Kalitengah, 2016

Desa	Ayam Buras	Ayam Pedaging	Ayam Petelur	Itik	Itik Manila
(1)	(2)	(3)	(4)	(5)	(6)
1 Pucangro	1 191	-	-	55	12
2 Pucangtelu	996	-	-	76	8
3 Somosari	623	-	-	112	11
4 Jelakcatur	900	-	-	170	13
5 Tiwet	397	-	-	175	23
6 Blajo	491	-	-	180	12
7 Gambuhan	378	-	-	170	12
8 Bojoasri	701	-	-	268	23
9 Cluring	393	-	-	42	2
10 Lukrejo	661	-	-	82	2
11 Mungli	581	-	-	95	3
12 Dibe	1 282	-	-	25	4
13 Pengangsalan	830	-	-	20	3
14 Butungan	778	-	-	25	2
15 Kalitengah	1 202	-	-	30	7
16 Kediren	821	-	-	15	9
17 Kuluran	1 402	-	-	25	10
18 Canditunggal	915	-	-	30	5
19 Sugihwaras	1 816	-	-	25	15
20 Tunjungmekar	1 112	-	-	10	5
<b>Kalitengah</b>	<b>17 470</b>	<b>-</b>	<b>-</b>	<b>1 630</b>	<b>181</b>

Sumber: Dinas Peternakan dan Kesehatan Hewan Kab. Lamongan




**Tabel 5.8 Jumlah Alat-Alat Pertanian di Kecamatan Kalitengah, 2016**

	<b>Desa</b>	<b>Hand Sprayer</b>	<b>Pompa Air</b>	<b>Hand Traktor</b>	<b>RMU/Huller</b>
	(1)	(2)	(3)	(4)	(5)
1	Pucangro	-	92	1	-
2	Pucangtelu	-	90	-	2
3	Somosari	-	63	-	-
4	Jelakcatur	-	115	1	-
5	Tiwet	-	41	-	1
6	Blajo	-	39	-	-
7	Gambuhan	-	69	-	-
8	Bojoasri	-	171	-	-
9	Cluring	-	49	-	-
10	Lukrejo	-	126	1	1
11	Mungli	-	76	-	1
12	Dibe	-	198	1	2
13	Pengangsalan	-	27	-	-
14	Butungan	-	31	-	-
15	Kalitengah	-	17	-	-
16	Kediren	-	44	-	-
17	Kuluran	-	216	2	1
18	Canditunggal	-	88	1	-
19	Sugihwaras	-	229	2	3
20	Tunjungmekar	-	114	1	1
	<b>Kalitengah</b>	<b>-</b>	<b>1 895</b>	<b>10</b>	<b>12</b>

Sumber: UPT Dinas Pertanian dan Kehutanan Kec. Kalitengah

# BAB 6 INDUSTRI

<https://lamongankab.bps.go.id>



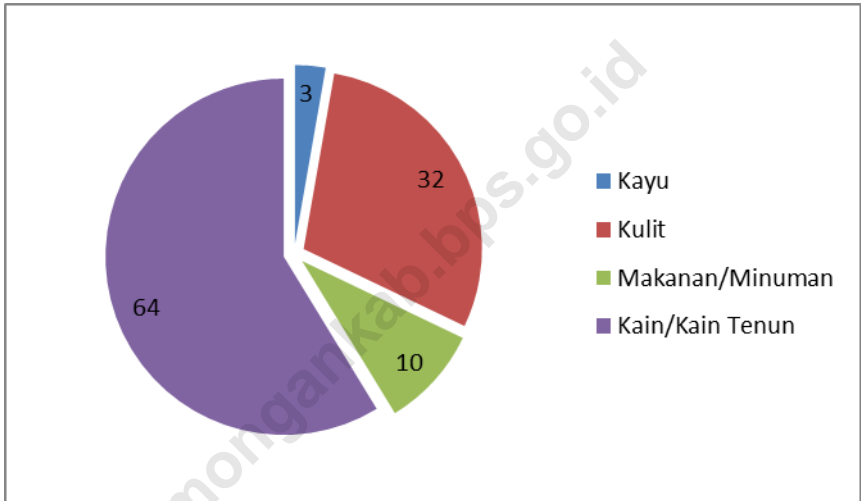
### ULASAN

Sektor industri di Kecamatan Kalitengah kurang secara kuantitas masih sangat sedikit. Kondisi topografi dan letak geografis menjadi salah satu alasan dimana masyarakat di Kecamatan Kalitengah sebagian besar merupakan petani.

Data dari Kecamatan Kalitengah mencatat tahun 2016 ada 113 usaha kecil/kerajinan rumah tangga. Desa Pengangsalan merupakan desa dengan jumlah usaha kecil/kerajinan rumah tangga terbanyak dibanding desa-desa lain di Kecamatan Kalitengah. Ada sebanyak 56 usaha kecil/kerajinan rumah tangga di Desa Pengangsalan.

Dari total 113 usaha kecil/kerajinan rumah tangga di Kecamatan Kalitengah, usaha kecil/kerajinan rumah tangga kategori kain/kain tenun merupakan yang paling banyak dilakukan. Tercatat ada 64 usaha kain/kain tenun di Kecamatan Kalitengah dimana 55 usaha diantaranya terdapat di Desa Pengangsalan.

**Gambar 6** Jumlah Industri Menurut Jenis Industri di Kecamatan Kalitengah, 2016



**Tabel 6.1 Jumlah Industri Menurut Jenis Industri di Kecamatan Kalitengah, 2016**

	Desa	Industri Kecil/ Kerajinan RT	Industri Sedang	Industri Besar	Jumlah
	(1)	(2)	(3)	(4)	(5)
1	Pucangro	-	-	-	-
2	Pucangtelu	3	-	-	3
3	Somosari	-	-	-	-
4	Jelakcatur	-	-	-	-
5	Tiwet	1	-	-	1
6	Blajo	-	-	-	-
7	Gambuhan	-	-	-	-
8	Bojoasri	42	-	-	42
9	Cluring	1	-	-	1
10	Lukrejo	-	-	-	-
11	Mungli	-	-	-	-
12	Dibe	-	-	-	-
13	Pengangsalan	56	-	-	56
14	Butungan	1	-	-	1
15	Kalitengah	-	-	-	-
16	Kediren	1	-	-	1
17	Kuluran	1	-	-	1
18	Canditunggal	1	-	-	1
19	Sugihwaras	3	-	-	3
20	Tunjungmekar	3	-	-	3
	<b>Kalitengah</b>	<b>113</b>	-	-	<b>113</b>

Sumber: Kantor Kecamatan Kalitengah

**Tabel 6.2 Jumlah Industri Kecil dan Kerajinan Rumah Tangga di Kecamatan Kalitengah, 2016**

	Desa	Kulit	Kayu	Logam/ Logam Mulia	Anyaman
	(1)	(2)	(3)	(4)	(5)
1	Pucangro	-	-	-	-
2	Pucangtelu	-	1	-	-
3	Somosari	-	-	-	-
4	Jelakcatur	-	-	-	-
5	Tiwet	-	-	-	-
6	Blajo	-	-	-	-
7	Gambuhan	-	-	-	-
8	Bojoasri	32	-	-	-
9	Cluring	-	-	-	-
10	Lukrejo	-	-	-	-
11	Mungli	-	-	-	-
12	Dibe	-	-	-	-
13	Pengangsalan	-	-	1	-
14	Butungan	-	1	-	-
15	Kalitengah	-	-	-	-
16	Kediren	-	-	-	-
17	Kuluran	-	-	-	-
18	Canditunggal	-	-	-	-
19	Sugihwaras	-	1	-	-
20	Tunjungmekar	-	-	-	-
	<b>Kalitengah</b>	<b>32</b>	<b>3</b>	<b>1</b>	<b>-</b>

Sumber: Kantor Kecamatan Kalitengah

Lanjutan Tabel 6.2

Desa	Kain/ Kain Tenun	Makanan/ Minuman	Lainnya	Jumlah
(1)	(6)	(7)	(8)	(9)
1 Pucangro	-	-	-	-
2 Pucangtelu	-	1	1	3
3 Somosari	-	-	-	-
4 Jelakatur	-	-	-	-
5 Tiwet	-	1	-	1
6 Blajo	-	-	-	-
7 Gambuhan	-	-	-	-
8 Bojoasri	9	1	-	42
9 Cluring	-	1	-	1
10 Lukrejo	-	-	-	-
11 Mungli	-	-	-	-
12 Dibe	-	-	-	-
13 Pengangsalan	55	-	-	56
14 Butungan	-	-	-	1
15 Kalitengah	-	-	-	-
16 Kediren	-	1	-	1
17 Kuluran	-	1	-	1
18 Canditunggal	-	1	-	1
19 Sugihwaras	-	1	1	3
20 Tunjungmekar	-	2	1	3
<b>Kalitengah</b>	<b>64</b>	<b>10</b>	<b>3</b>	<b>113</b>

Sumber: Kantor Kecamatan Kalitengah

# BAB 7 TRANSPORTASI



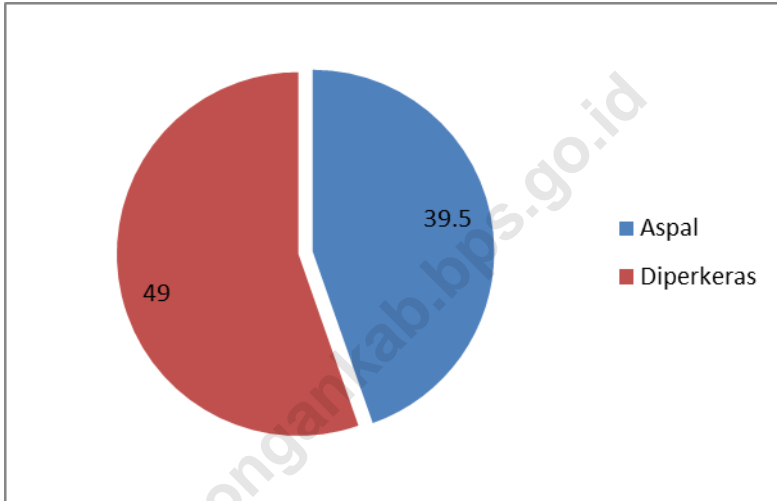


### ULASAN

Dari aspek jarak Kantor Desa ke Sarana/Fasilitas Umum di Kecamatan Kalitengah cukup bervariasi. Rata-rata jarak yang harus ditempuh adalah sekitar 0,5 km sampai 7 km untuk dapat mencapai sarana/fasilitas umum seperti kantor kecamatan, Polsek, dan Pustu. Hanya Desa Dibe yang bisa akses ke sarana/fasilitas umum cukup dekat yaitu hanya perlu menempuh jarak 1 km saja. Desa Pucangro merupakan desa dengan akses ke sarana/fasilitas umum cukup jauh. Jarak yang harus ditempuh dari kantor desa ke sarana/fasilitas umum mencapai rata-rata 7 km.

Dari segi sarana dan prasarana transportasi di Kecamatan Kalitengah sudah cukup memadai. 44,63% jalan di Kecamatan Bluluk sudah diaspal, sisanya sudah diperkeras dan tidak ada jalan yang permukaannya masih tanah.

**Gambar 7 Panjang Jalan Desa Menurut Jenis Jalan di Kecamatan Kalitengah (km), 2016**



**Tabel 7.1 Jarak Kantor Desa ke Sarana/Fasilitas Umum di Kecamatan**

## Kalitengah (km), 2016

	Desa	Kantor Camat	Polsek	Puskesmas /Pustu	Ibukota Kabupaten
	(1)	(2)	(3)	(4)	(5)
1	Pucangro	7.0	7.0	0.5	29.0
2	Pucangtelu	6.0	6.0	3.5	22.0
3	Somosari	4.0	4.0	5.0	25.0
4	Jelakcatur	3.6	3.6	2.0	26.0
5	Tiwet	4.0	4.0	-	26.0
6	Blajo	5.1	5.1	4.0	30.0
7	Gambuahan	5.4	5.4	3.0	30.0
8	Bojoasri	5.7	5.7	-	30.0
9	Cluring	2.7	2.7	2.0	26.0
10	Lukrejo	3.0	3.0	-	29.0
11	Mungli	2.6	2.6	1.5	28.0
12	Dibe	1.0	1.0	-	24.0
13	Pengangsalan	2.0	2.0	2.0	25.0
14	Butungan	1.5	1.5	1.5	27.0
15	Kalitengah	1.4	1.4	1.4	26.0
16	Kediren	2.2	2.2	2.2	27.0
17	Kuluran	3.0	3.0	3.0	28.0
18	Canditunggal	5.4	5.4	3.0	29.0
19	Sugihwaras	5.4	5.4	2.0	29.0
20	Tunjungmekar	5.0	5.0	-	29.0

Sumber: Kantor Kecamatan Kalitengah

**Tabel 7.2 Daftar Panjang Jalan Desa Menurut Jenis Jalan di Kecamatan**

## TRANSPORTASI

	<b>Desa</b>	<b>Aspal</b>	<b>Diperkeras</b>	<b>Tanah</b>	<b>Jumlah</b>
	(1)	(2)	(3)	(4)	(5)
1	Pucangro	3.0	1.5	-	4.5
2	Pucangtelu	3.0	2.0	-	5.0
3	Somosari	2.0	2.0	-	4.0
4	Jelakcatur	1.5	3.0	-	4.5
5	Tiwet	1.5	2.0	-	3.5
6	Blajo	1.5	1.0	-	2.5
7	Gambuhan	2.0	1.5	-	3.5
8	Bojoasri	3.0	4.0	-	7.0
9	Cluring	3.0	2.0	-	5.0
10	Lukrejo	3.0	3.0	-	6.0
11	Mungli	1.0	3.0	-	4.0
12	Dibe	2.0	2.0	-	4.0
13	Pengangsalan	1.5	2.0	-	3.5
14	Butungan	1.0	3.0	-	4.0
15	Kalitengah	1.0	3.0	-	4.0
16	Kediren	1.5	3.0	-	4.5
17	Kuluran	1.5	3.0	-	4.5
18	Canditunggal	1.5	3.0	-	4.5
19	Sugihwaras	3.0	3.0	-	6.0
20	Tunjungmekar	2.0	2.0	-	4.0
	<b>Kalitengah</b>	<b>39.5</b>	<b>49.0</b>	<b>-</b>	<b>88.5</b>

Sumber: Kantor Kecamatan Kalitengah

**Tabel 7.3 Panjang Ruas Jalan Poros Desa di Kecamatan Kalitengah**

## TRANSPORTASI

(km), 2016

No. Ruas	Ruas Jalan	Panjang (m)	Lokasi	Panjang (m)
(1)	(2)	(3)	(4)	(5)
211	Desa Sugihwaras - Tunjungmekar	3 045	Desa Sugihwaras : Desa Tunjungmekar :	1170 1875
212	Desa Jelakcatur - Somosari	3 511	Desa Jelakcatur : Desa Somosari :	1136 2375
213	Desa Tiwet - Bojoasri	5 643	Desa Tiwet : Desa Blajo : Desa Gambuhan : Desa Bojoasri :	1195 1315 1210 1923
214	Desa Cluring - Kediren	2 000	Desa Cluring : Desa Kediren :	1020 980
215	Desa Lukrejo - Mungli	1 832	Desa Lukrejo	: 1 832
216	Desa Canditunggal - Jl. PU Kab.	980	Desa Canditunggal	: 980
217	Desa Dibee - Butungan	2 525	Desa Butungan : Desa Dibee :	2045 480
218	Desa Pucangro - Karangwedoro	1 685	Desa Pucangro	: 1 685
219	Desa Pengangsalan - Mertani	980	Desa Pengangsalan	: 980
220	Desa Lukrejo - Kalitengah	1 327	Desa Lukrejo	: 1 327
221	Desa Tunjungmekar - Sugihwaras	2 810	Desa Tunjungmekar : Desa Sugihwaras :	1460 1350
<b>Jumlah</b>		<b>26 338</b>		<b>26 338</b>

Sumber: Kantor Kecamatan Kalitengah

# BAB 8 EKONOMI

amongankab.bps.go.id



**ALOKASI  
DANA DESA**

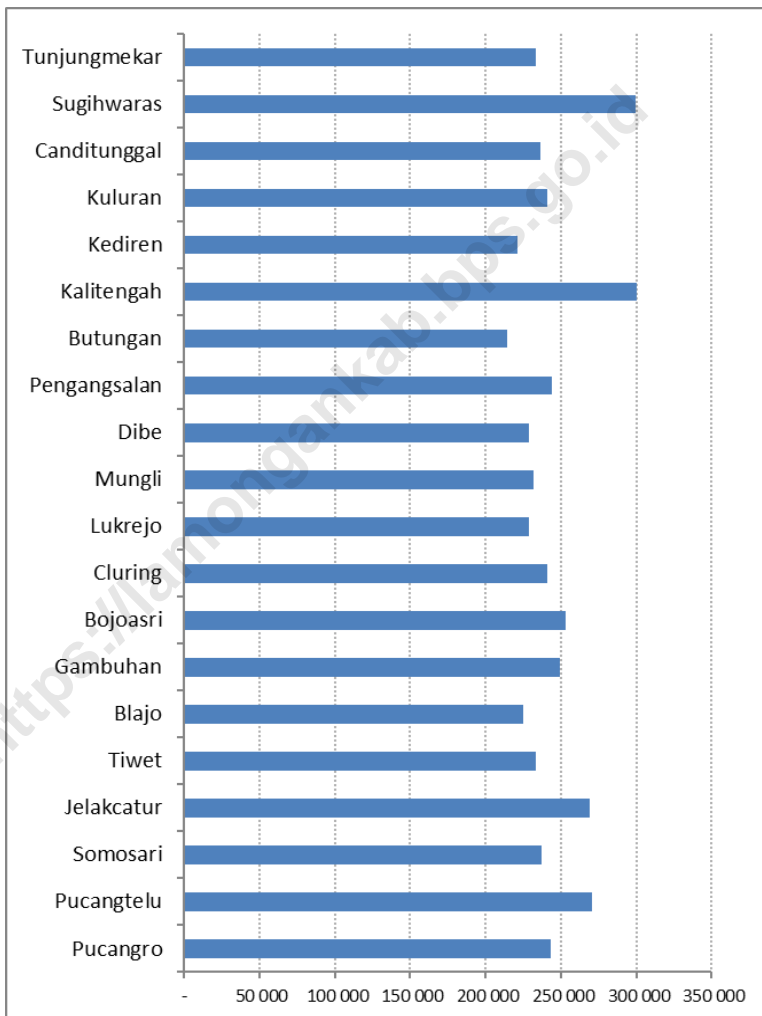
## ULASAN

Alokasi Dana Desa (ADD) adalah anggaran keuangan yang diberikan pemerintah kepada desa, yang mana sumbernya berasal dari hasil bagi pajak daerah serta dari dana perimbangan keuangan pusat dan daerah yang diterima oleh kabupaten. Sesuai Peraturan Menteri Dalam Negeri no 37 tahun 2007 tentang Pedoman Pengelolaan Keuangan Desa didalam pasal 18 menyatakan bahwa “ Alokasi Dana Desa berasal dari APBD Kabupaten/Kota yang bersumber dari dana perimbangan keuangan pusat dan daerah yang diterima oleh pemerintah kabupaten/kota untuk desa paling sedikit 10% (sepuluh persen)”.

Jumlah Alokasi Dana Desa (ADD) yang diterima oleh Kecamatan Kalitengah sebesar Rp. 4.900.390.700,00 dan dana Bansun sebesar 242 juta rupiah. Untuk realisasi pemasukan PBB di Kecamatan Kalitengah tahun 2016 mencapai seratus persen, yakni sebesar Rp. 558.204.006,00.

Usaha jasa tersedia di seluruh desa di Kecamatan Kalitengah yaitu sejumlah 7 bengkel mobil/motor, 9 reparasi elektronik, 4 bengkel las, 20 persewaan alat pesta, dan 2 tempat usaha fotokopi.

**Gambar 8** Penerimaan Alokasi Dana Desa (ADD) di Kecamatan Kalitengah (ribu rupiah), 2016





**Tabel 8.1** Penerimaan Alokasi Dana Desa (ADD) di Kecamatan Kalitengah (ribu rupiah), 2016

<https://lamongankab.bps.go.id>

	<b>Desa</b>	<b>ADD</b>	<b>BANSUN</b>
	(1)	(2)	(3)
1	Pucangro	243 094.6	5 500
2	Pucangtelu	270 742.7	22 000
3	Somosari	236 907.3	11 000
4	Jelakcatur	269 272.5	22 000
5	Tiwet	233 655.0	5 500
6	Blajo	224 724.0	11 000
7	Gambuhan	249 019.7	16 500
8	Bojoasri	253 183.3	27 500
9	Cluring	240 677.6	5 500
10	Lukrejo	229 033.8	5 500
11	Mungli	231 509.0	5 500
12	Dibe	228 776.5	11 000
13	Pengangsalan	243 634.7	5 500
14	Butungan	214 166.4	16 500
15	Kalitengah	300 627.1	11 000
16	Kediren	221 236.5	5 500
17	Kuluran	240 592.3	5 500
18	Canditunggal	236 460.7	11 000
19	Sugihwaras	299 419.5	27 500
20	Tunjungmekar	233 657.5	11 000
	<b>Kalitengah</b>	<b>4 900 390.7</b>	<b>242 000</b>

Sumber: Kantor Kecamatan Kalitengah

**Tabel 8.2 Realisasi Pemasukan PBB di Kecamatan Kalitengah (rupiah), 2016**

	<b>Desa</b>	<b>Target</b>	<b>Realisasi</b>	<b>Sisa</b>	<b>Persentase</b>
	(1)	(2)	(3)	(4)	(5)
1	Pucangro	13 769 060	13 769 060	-	100
2	Pucangtelu	47 698 370	47 698 370	-	100
3	Somosari	19 316 559	19 316 559	-	100
4	Jelakatur	24 323 152	24 323 152	-	100
5	Tiwet	18 669 640	18 669 640	-	100
6	Blajo	24 785 841	24 785 841	-	100
7	Gambuhan	12 055 289	12 055 289	-	100
8	Bojoasri	31 552 709	31 552 709	-	100
9	Cluring	14 048 206	14 048 206	-	100
10	Lukrejo	20 451 437	20 451 437	-	100
11	Mungli	33 102 264	33 102 264	-	100
12	Dibe	54 767 614	54 767 614	-	100
13	Pengangsalan	32 505 507	32 505 507	-	100
14	Butungan	15 909 841	15 909 841	-	100
15	Kalitengah	42 914 903	42 914 903	-	100
16	Kediren	32 184 939	32 184 939	-	100
17	Kuluran	39 552 889	39 552 889	-	100
18	Canditunggal	44 413 660	44 413 660	-	100
19	Sugihwaras	13 266 318	13 266 318	-	100
20	Tunjungmekar	22 915 808	22 915 808	-	100
	<b>Kalitengah</b>	<b>558 204 006</b>	<b>558 204 006</b>	<b>-</b>	<b>100</b>

Sumber: Kantor Kecamatan Kalitengah

**Tabel 8.3 Jumlah Sarana Perekonomian Menurut Jenisnya di Kecamatan Kalitengah, 2016**

	Desa	Pasar Umum	Pasar Hewan	Toko/Kios/Warung	KUD
	(1)	(2)	(3)	(4)	(5)
1	Pucangro	1	1	27	2
2	Pucangtelu	-	-	11	1
3	Somosari	-	-	4	1
4	Jelakcatur	-	-	6	1
5	Tiwet	-	-	4	1
6	Blajo	-	-	4	1
7	Gambuhan	-	-	4	1
8	Bojoasri	-	-	9	1
9	Cluring	-	-	3	1
10	Lukrejo	-	-	6	1
11	Mungli	-	-	3	1
12	Dibe	-	-	8	1
13	Pengangsalan	-	-	6	1
14	Butungan	-	-	4	1
15	Kalitengah	-	-	5	1
16	Kediren	-	-	5	1
17	Kuluran	-	-	11	1
18	Canditunggal	-	-	9	1
19	Sugihwaras	-	-	15	1
20	Tunjungmekar	1	1	69	1
	<b>Kalitengah</b>	<b>2</b>	<b>2</b>	<b>213</b>	<b>21</b>

Sumber: Kantor Kecamatan Kalitengah

**Tabel 8.4 Jumlah Usaha Bengkel dan Reparasi Elektronik di Kecamatan Kalitengah, 2016**

Desa	Bengkel Mobil/Motor	Reparasi Elektronik	Bengkel Las
(1)	(2)	(3)	(4)
1 Pucangro	1	1	1
2 Pucangtelu	-	-	-
3 Somosari	-	-	-
4 Jelakcatur	-	-	-
5 Tiwet	1	1	-
6 Blajo	-	-	-
7 Gambuhan	-	-	-
8 Bojoasri	-	1	-
9 Cluring	-	-	-
10 Lukrejo	-	-	-
11 Mungli	-	-	-
12 Dibe	-	1	-
13 Pengangsalan	-	1	-
14 Butungan	-	-	-
15 Kalitengah	-	-	-
16 Kediren	-	-	-
17 Kuluran	1	-	1
18 Canditunggal	-	1	-
19 Sugihwaras	-	-	-
20 Tunjungmekar	4	3	2
<b>Kalitengah</b>	<b>7</b>	<b>9</b>	<b>4</b>

Sumber: Kantor Kecamatan Kalitengah

**Tabel 8.5 Jumlah Usaha Persewaan Alat Pesta dan Fotokopi di**

## Kecamatan Kalitengah, 2016

	Desa	Persewaan Alat Pesta	Fotokopi
	(1)	(2)	(3)
1	Pucangro	1	-
2	Pucangtelu	1	-
3	Somosari	1	-
4	Jelakcatur	1	-
5	Tiwet	1	-
6	Blajo	1	-
7	Gambuhan	1	-
8	Bojoasri	1	-
9	Cluring	1	-
10	Lukrejo	1	-
11	Mungli	1	-
12	Dibe	1	2
13	Pengangsalan	1	-
14	Butungan	1	-
15	Kalitengah	1	-
16	Kediren	1	-
17	Kuluran	1	-
18	Canditunggal	1	-
19	Sugihwaras	1	-
20	Tunjungmekar	1	-
	<b>Kalitengah</b>	<b>20</b>	<b>2</b>

Sumber: Kantor Kecamatan Kalitengah

# DATA

**MENCERDASKAN BANGSA**  
*Enlighten The Nation*



**BADAN PUSAT STATISTIK  
KABUPATEN LAMONGAN**

Jalan Basuki Rahmad 176 Lamongan 62215

Telp: (0322)321339, Fax: (0322)321339

Homepage: <http://lamongankab.bps.go.id> E-mail: [bps3524@bps.go.id](mailto:bps3524@bps.go.id)