

# KECAMATAN SIDOMULYO DALAM ANGKA

## 2017



**BADAN PUSAT STATISTIK  
KABUPATEN LAMPUNG SELATAN**

# KECAMATAN SIDOMULYO DALAM ANGKA

2017



<http://www.kemendagri.go.id>

---

## SIDOMULYO DALAM ANGKA 2017

<b>ISBN</b>	: 978-602-6818-53-9
<b>No. Publikasi</b> <i>Publication Number</i>	: 18030.1740
<b>Katalog BPS</b> <i>BPS Catalogue</i>	: 1102001.1803060
<b>Ukuran Buku</b> <i>Book Size</i>	: 15 cm x 21 cm
<b>Jumlah Halaman</b> <i>Number of Pages</i>	: xx + 83 Halaman
<b>Pengarah</b>	: Kepala BPS Kabupaten Lampung Selatan
<b>Penulis</b> <i>Writer</i>	: KSK Sidomulyo
<b>Penyunting</b> <i>Editor</i>	Seksi Integrasi Pengolahan Diseminasi : Statistik BPS Kabupaten Lampung Selatan
<b>Gambar Kulit</b> <i>Cover Design</i>	Seksi Integrasi Pengolahan Diseminasi : Statistik BPS Kabupaten Lampung Selatan
<b>Diterbitkan oleh</b> <i>Published by</i>	: BPS Kabupaten Lampung Selatan

Dilarang mengumumkan, mendistribusikan, mengomunikasikan, dan/atau menggandakan sebagian atau seluruh isi buku ini untuk tujuan komersial tanpa izin tertulis dari Badan Pusat Statistik

---

## PETA ADMINISTRATIF KECAMATAN SIDOMULYO



---

**KEPALA BPS KABUPATEN LAMPUNG SELATAN**



**Budi Cahyono, S.Si., M.M.**

---

<http://lampungselatankab.bps.go.id>



---

## KEPALA BPS KABUPATEN LAMPUNG SELATAN

---

### KATA PENGANTAR

Penerbitan publikasi Sidomulyo Dalam Angka 2017 merupakan lanjutan dari publikasi yang sama tahun sebelumnya. Publikasi ini merupakan hasil kerja KSK Sidomulyo Kabupaten Lampung Selatan, yang memuat beragam jenis data sekunder yang bersumber dari lembaga/instansi/unit kerja.

Ucapan terima kasih disampaikan kepada pihak-pihak yang telah membantu dalam upaya pelaksanaan dan penerbitan, sehingga publikasi ini dapat diselesaikan dengan baik.

Penghargaan yang setinggi-tingginya kami sampaikan kepada semua pihak, terutama Dinas/Instansi di Kabupaten Lampung Selatan atas kerjasamanya, yang telah memberikan data sehingga publikasi ini dapat diterbitkan.

Semoga publikasi ini dapat bermanfaat bagi kita semua, guna menunjang pembangunan yang sedang dan akan kita laksanakan.

Kalianda, September 2017

**KEPALA BADAN PUSAT STATISTIK  
KABUPATEN LAMPUNG SELATAN,**

**BUDI CAHYONO, S.SI, M.M.**

**NIP. 19640608 198702 1 002**

---

## PENJELASAN UMUM

Tanda-tanda, satuan-satuan dan lain-lainnya yang digunakan dalam publikasi ini adalah sebagai berikut/*Symbols, measurement units and others acronyms which are used ini this publication are as follows :*

### 1. TANDA-TANDA/SYMBOLS

Data belum tersedia/ <i>Data not yet available</i> .....	...
Data tidak tersedia/ <i>Data not available</i> .....	-
Data dapat diabaikan/ <i>Data negligible</i> .....	0
Tanda decimal/ <i>Decimal point</i> .....	,
Angka Sementara/ <i>Preliminary figures</i> .....	*
Angka sangat sementara/ <i>Very preliminary figures</i> .....	**
Angka sangat-sangat sementara/ <i>Very-very preliminary figures</i> ..	***
Angka diperbaiki/ <i>Revised figures</i> .....	r
Angka perkiraan/ <i>Estimated figures</i> .....	e
Rupiah/ <i>Rupiahs</i> .....	Rp.
Meter/ <i>meter</i> .....	m
Kilometer/ <i>kilometer</i> .....	km
Kilometer persegi/ <i>kilometer per square</i> .....	km <sup>2</sup>
Hektar/ <i>hectare</i> .....	ha

### 2. SATUAN/UNITS

Meter (m)/ <i>meters (m)</i> .....	: 100 cm
Kilometer (km)/ <i>kilometers (km)</i> .....	: 1.000 meter/meters
Kwintal (kw)/ <i>quintal (ql)</i> .....	: 100 kg
Ton/ <i>ton</i> .....	: 1.000 kg
Liter/ <i>litre</i> .....	: 1.000 ml

Satuan lain : pohon, ekor, butir, helai/lembar, jam, menit, persen



---

## DAFTAR ISI

Peta Administrasi Kecamatan Sidomulyo.....	iii
Sambutan .....	iv
Kata Pengantar .....	vi
Penjelasan Umum .....	vii
Daftar Isi .....	viii
Daftar Tabel.....	ix
Daftar Gambar.....	xiv
Pendahuluan .....	<b>Error! Bookmark not defined.</b>
➤ Letak Geografis Kecamatan Sidomulyo.....	xvi
➤ Topografi .....	xvi
➤ Administrasi Pemerintahan.....	xvi
➤ Penduduk .....	xviii
➤ Pariwisata .....	<b>Error! Bookmark not defined.</b>
BAB I GEOGRAFI .....	1
BAB II PEMERINTAHAN.....	8
BAB III PENDUDUK.....	14
BAB IV SOSIAL.....	19
BAB V PERTANIAN .....	43
BAB VI INDUSTRI.....	57
BAB VII TRANSPORTASI, KOMUNIKASI, PARIWISATA.....	63
BAB VIII PERDAGANGAN DAN JASA.....	67
BAB IX KEUANGAN DAN HARGA.....	74

---

## DAFTAR TABEL

### **BAB I GEOGRAFI**

Tabel 1. 1	Luas Wilayah di Kecamatan Sidomulyo (Hektar), 2016 .....	2
Tabel 1. 2	Luas Wilayah menurut Jenis Lahan di Kecamatan Sidomulyo (Hektar), 2016 .....	3
Tabel 1. 3	Luas Lahan Bukan Sawah menurut Penggunaan di Kecamatan Sidomulyo (Hektar), 2016 .....	4
Tabel 1. 4	Luas Lahan Pertanian Bukan Sawah menurut Penggunaan di Kecamatan Sidomulyo (Hektar), 2016 .....	5
Tabel 1. 5	Luas Lahan Bukan Pertanian menurut Penggunaan Lain di Kecamatan Sidomulyo (Hektar), 2016.....	6
Tabel 1. 6	Jarak dari Ibukota Kecamatan, Ibukota Kabupaten dan Ibukota Provinsi menurut Desa di Kecamatan Sidomulyo (Km), 2016.....	7

### **BAB II PEMERINTAHAN**

Tabel 2. 1	Banyaknya Dusun, Rukun Warga (RW) dan Rukun Tetangga (RT) menurut Desa di Kecamatan Sidomulyo, 2016 .....	9
Tabel 2. 2	Banyaknya Pamong dan Perangkat Desa menurut Jabatan di Kecamatan Sidomulyo, 2016.....	10
Tabel 2. 3	Banyaknya Pamong dan Perangkat Desa menurut Jenis Kelamin di Kecamatan Sidomulyo, 2016 .....	11
Tabel 2. 4	Banyaknya Pamong dan Perangkat Desa menurut Jenis Pendidikan di Kecamatan Sidomulyo , 2016 .....	12

---

Tabel 2. 5	Banyaknya Pegawai Negeri menurut Dinas/Instansi dan Golongan di Kecamatan Sidomulyo, 2016 .....	13
------------	-------------------------------------------------------------------------------------------------	----

### **BAB III PENDUDUK**

Tabel 3. 1	Luas Wilayah, Jumlah Penduduk dan Kepadatan Penduduk (jiwa/km <sup>2</sup> ) menurut Desa di Kecamatan Sidomulyo, 2016 .....	15
Tabel 3. 2	Banyaknya Penduduk menurut Jenis Kelamin dan Sex Ratio di Kecamatan Sidomulyo, 2016.....	16
Tabel 3. 3	Banyaknya Penduduk, Rumah Tangga dan Rata-rata Anggota Rumah Tangga di Kecamatan Sidomulyo, 2016 .....	17
Tabel 3. 4	Banyaknya Penduduk menurut Kelompok Umur dan Jenis Kelamin di Kecamatan Sidomulyo, 2016.....	18

### **BAB IV SOSIAL**

Tabel 4. 1	Banyaknya Sekolah menurut Tingkatan Sekolah dan Jenis Sekolah di Kecamatan Sidomulyo, 2016 .....	20
Tabel 4. 2	Banyaknya Guru menurut Tingkatan Sekolah dan Jenis Sekolah di Kecamatan Sidomulyo, 2016 .....	21
Tabel 4. 3	Banyaknya Guru menurut Tingkatan Sekolah dan Status Kepegawaian di Kecamatan Sidomulyo, 2016 .....	22
Tabel 4. 4	Banyaknya Siswa menurut Tingkatan Sekolah dan Jenis Sekolah di Kecamatan Sidomulyo, 2016 .....	23
Tabel 4. 5	Banyaknya Siswa menurut Tingkatan Sekolah dan Jenis Kelamin di Kecamatan Sidomulyo, 2016.....	24
Tabel 4. 6	Banyaknya Siswa SD menurut Tingkatan Sekolah dan Jenis Kelamin di Kecamatan Sidomulyo, 2016.....	25

Tabel 4. 7	Banyaknya Siswa SLTP menurut Tingkatan Sekolah dan Jenis Kelamin di Kecamatan Sidomulyo, 2016 .....	26
Tabel 4. 8	Banyaknya Siswa SLTA menurut Tingkatan Sekolah dan Jenis Kelamin di Kecamatan Sidomulyo, 2016 .....	27
Tabel 4. 9	Banyaknya SD menurut Jenis Sekolah di Kecamatan Natar Sidomulyo, 2016 .....	28
Tabel 4. 10	Banyaknya SLTP menurut Jenis Sekolah di Kecamatan Sidomulyo, 2016 .....	29
Tabel 4. 11	Banyaknya SLTA menurut Jenis Sekolah di Kecamatan Natar, 2016 .....	30
Tabel 4. 12	Natar Banyaknya Sarana Kesehatan menurut Desa di Kecamatan Sidomulyo, 2016.....	31
Tabel 4. 13	Jumlah Tenaga Kesehatan menurut Desa di Kecamatan Natar Sidomulyo, 2016 .....	33
Tabel 4. 14	Realisasi Program Imunisasi Bayi dan Ibu Hamil menurut Jenisnya di Kecamatan Sidomulyo, 2012 – 2016 .....	34
Tabel 4. 15	Jumlah Kasus 10 Penyakit Terbanyak di Kecamatan Sidomulyo, 2016 .....	35
Tabel 4. 16	Banyaknya Pasien di Puskesmas dan Puskesmas Pembantu per Bulan di Kecamatan Sidomulyo, 2016 .....	36
Tabel 4. 17	Banyaknya Pasangan Usia Subur (PUS) menurut Desa dan Kelompok Umur di Kecamatan Sidomulyo, 2016 .....	37
Tabel 4. 18	Banyaknya Pasangan Usia Subur (PUS) menurut Desa dan Alat Kontrasepsi yang Digunakan di Kecamatan Sidomulyo, 2016 .....	38

Tabel 4. 19	Pentahapan Keluarga Sejahtera menurut Desa di Kecamatan Sidomulyo, 2016 .....	39
Tabel 4. 20	Banyaknya Tempat Ibadah menurut Desa di Kecamatan Sidomulyo, 2016 .....	40
Tabel 4. 21	Jumlah Penduduk menurut Desa dan Agama yang Dianut di Kecamatan Sidomulyo, 2016 .....	41
Tabel 4. 22	Jumlah Sarana Olahraga menurut Desa di Kecamatan Natar, 2016 .....	42

## **BAB V PERTANIAN**

Tabel 5. 1	Luas Panen Tanaman Pangan di Kecamatan Sidomulyo (Hektar), 2012 - 2016 .....	44
Tabel 5. 2	Produksi Tanaman Pangan di Kecamatan Sidomulyo (Ton), 2012 - 2016.....	46
Tabel 5. 3	Produktivitas Tanaman Pangan di Kecamatan Sidomulyo (Ton/Hektar), 2012 - 2016 .....	48
Tabel 5. 4	Luas Panen Sayuran di Kecamatan Sidomulyo (Hektar), 2012 - 2016.....	50
Tabel 5. 5	Produksi Sayuran di Kecamatan Sidomulyo (Kuintal), 2012 – 2016.....	51
Tabel 5. 6	Produksi Buah-buahan di Kecamatan Sidomulyo (Kuintal), 2012 - 2016 .....	52
Tabel 5. 7	Luas Panen Tanaman Perkebunan di Kecamatan Sidomulyo (Hektar), 2012 - 2016.....	53
Tabel 5. 8	Produksi Tanaman Perkebunan di Kecamatan Sidomulyo (Ton), 2012 - 2016.....	54
Tabel 5. 9	Populasi Ternak Besar dan Ternak Kecil menurut Jenis Ternak di Kecamatan Sidomulyo, 2012 - 2016 .....	55
Tabel 5. 10	Populasi Unggas menurut Jenis Ternak di Kecamatan Sidomulyo, 2012 - 2016 .....	56

---

## **BAB VI INDUSTRI**

Tabel 6. 1	Banyaknya Industri Pengolahan Makanan dan Bahan Makanan menurut Jenis Industri di Kecamatan Sidomulyo, 2016 .....	58
Tabel 6. 2	Banyaknya Industri Bahan Bangunan dan Alat Pertanian menurut Jenis Industri di Kecamatan Sidomulyo, 2016 .....	59
Tabel 6. 3	Banyaknya Industri Perabot dan Perlengkapan Rumahtangga menurut Jenis Industri di Kecamatan Sidomulyo, 2016 .....	60
Tabel 6. 4	Banyaknya Usaha Penambangan/Penggalian menurut Jenis Bahan Tambang/Galian di Kecamatan Sidomulyo, 2016 .....	61
Tabel 6. 5	Banyaknya Pelanggan Listrik PLN dan non PLN menurut Desa di Kecamatan Sidomulyo, 2016.....	62

## **BAB VII TRANSPORTASI, KOMUNIKASI, PARIWISATA**

Tabel 7. 1	Panjang Jalan menurut Desa dan Jenis Permukaan di Kecamatan Sidomulyo, 2016 .....	64
Tabel 7. 2	Banyaknya Sarana Telekomunikasi di Kecamatan Sidomulyo, 2016 .....	65
Tabel 7. 3	Banyaknya Tempat Pariwisata di Kecamatan Sidomulyo, 2016 .....	66

## **BAB VIII PERDAGANGAN DAN JASA**

Tabel 8. 1	Banyaknya Fasilitas Sarana Perdagangan di Kecamatan Sidomulyo, 2016 .....	68
Tabel 8. 2	Banyaknya Pasar menurut Jenis Bangunan di Kecamatan Sidomulyo, 2016 .....	70

Tabel 8.3	Banyaknya Jasa Perusahaan dan Perorangan menurut Jenis Usaha di Kecamatan Sidomulyo, 2016 .....	71
Tabel 8.4	Banyaknya Jasa Persewaan Peralatan Pesta menurut Jenis Persewaan di Kecamatan Sidomulyo, 2016 .....	72
Tabel 8.5	Banyaknya Jasa Persewaan Peralatan Pesta menurut Jenis Persewaan di Kecamatan Sidomulyo, 2016 .....	73

## **BAB IX KEUANGAN DAN HARGA**

Tabel 9.1	Target dan Realisasi Penerimaan Pajak Bumi dan Bangunan (PBB) menurut Desa di Kecamatan Sidomulyo (Rp), 2016.....	75
Tabel 9.2	Banyaknya Fasilitas Lembaga Keuangan di Kecamatan Sidomulyo, 2016 .....	76
Tabel 9.3	Harga Eceran Sembilan Bahan Pokok per Bulan di Kecamatan Sidomulyo (Rupiah), 2016.....	77

## **DAFTAR GAMBAR**

Grafik 1	Luas Wilayah menurut Jenis Lahan di Kecamatan Sidomulyo (Hektar), 2016 .....	81
Grafik 2	Piramida Penduduk Kecamatan Sidomulyo, 2016.....	82
Grafik 3	Banyaknya Siswa menurut Tingkatan Sekolah dan Jenis Kelamin di Kecamatan Sidomulyo, 2016.....	83
Grafik 4	Pentahapan Keluarga Sejahtera menurut Desa di Kecamatan Sidomulyo, 2016 .....	84

---

Grafik 5	Produksi Tanaman Pangan di Kecamatan Sidomulyo (Ton), 2012 - 2016.....	85
Grafik 6	Panjang Jalan menurut Desa dan Jenis Permukaan di Kecamatan Sidomulyo, 2016 .....	86

<http://lampungselatankab.bps.go.id>



---

## PENDAHULUAN

### ➤ **Letak Geografis Kecamatan Sidomulyo**

Kecamatan Sidomulyo merupakan salah satu bagian dari wilayah Kabupaten Lampung Selatan dengan membawahi 16 Desa dengan luas wilayah 153,76 Km<sup>2</sup>, dan dihuni oleh berbagai etnis/suku baik penduduk asli maupun pendatang.

Kecamatan Sidomulyo berbatasan dengan :

- a. Sebelah Utara berbatasan dengan kecamatan Candipuro
- b. Sebelah Selatan berbatasan dengan Selat Sunda.
- c. Sebelah Barat berbatasan dengan Kecamatan Ketibung.  
Sebelah Timur berbatasan dengan Kecamatan Way Panji dan Kalianda.

### ➤ **Topografis**

Secara topografis wilayah Kecamatan Sidomulyo sebagian besar bentuk permukaan tanah adalah dataran rendah dengan ketinggian dari permukaan laut kurang dari 100 m.

### ➤ **Administrasi Pemerintahan**

Kecamatan Sidomulyo terbentuk berdasarkan peraturan Pemerintah nomor 3 tahun 1982 tentang pemekaran wilayah kabupaten dan kota madya.

Kecamatan Sidomullyo yang semula bagian dari kecamatan Ketibungberkedudukan di Sidomulyo, dengan pusat pemerintahan di desa Sidorejo.

Kecamatan Sidomulyo sejak terbentuk mendapat pelimpahan membawahi 23 desa dan berkembang menjadi 32 desa hasil pemekaran desa sampai dengan tahun 2001. Kemudian berdasarkan Peraturan Daerah nomor 42 tahun 2000, Kecamatan Sidomulyo dimekarkan menjadi dua kecamatan yaitu kecamatan Sidomulyo dan Kecamatan Candipuro yang mendapat pelimpahan membawahi 13 desa, dan diresmikan oleh Bupati Lampung Selatan pada 26 Februari 2001.

Kecamatan Sidomulyo setelah mengalami pemekaran wilayah membawahi 19 desa yang semuanya telah difinitif, kembali mengalami pemekaran berdasarkan Perda Kabupaten Lampung Selatan nomor 03 tahun 2006 tanggal 15 Juni 2006, dimekarkan menjadi dua yaitu kecamatan Sidomulyo membawahi 15 desa dan kecamatan Way Panji yang mendapat pelimpahan sebanyak 4 desa. Kemudian pada tahun 2012 desa Sukabanjar dimekarkan menjadi dua yaitu desa Suka Banjar dan desa Banjarsuri.

Untuk mewujudkan pelaksanaan pemerintahan berdasarkan surat keputusan MENDAGRI nomor : 82/83 tahun 1984 tentang susunan Organisasi dan Tata Kerja Wilayah Kecamatan :

1. Camat selaku kepala wilayah kecamatan
2. Sekertariat Wilayah Kecamatan / Sekwilcam
3. Kepala urusan Adminitrasi
4. Kepala urusan pemerintahan
5. Kepala urusan kemasarakatan
6. Kepala urusan pembangunan desa
7. Mawil hansip
8. Mantri polisi pamongpraja
9. Kepala kantor perwakilan Kecamatan /Kapercam

Camat Sidomulyo setelah definitif adalah sebagai berikut :

No.	Nama Camat	Tahun Menjabat
1.	Syahbunan,SH	1982
2.	Drs.Husni Anwar	1982 – 1984
3.	Amin Sukardi,BA	1984 – 1987
4.	Ain Sabirin Idris,BA	1987 – 1989
5.	Drs.Rusdi Ibrahim	1989 – 1991
6.	Drs. Ruslan Ziaman	1991 – 1995
7.	Ridjwar AR,S.Sos	1995 – 2001
8.	H.Djunaidi Basrie,SE	2001 – 2006
9.	Zubaidi Karim,BA	2006 – 2010
10.	Drs.A.Kholil S	2010
11.	I Ketut Sukerta,SE	2010 – 2011
12.	Drs.Heri Sadly	2011
13.	Drs.Wiwied Priyanto	2011
14.	Samsul Juhari,S.Sos	2012-2015
15.	Joko Wiyono,SIP	2015
16.	Samsul Juhari,s.Sos	2015- sampai sekarang

➤ **Penduduk**

Penduduk yang berdomisili di Kecamatan Sidomulyo, secara garis besar dapat digolongkan menjadi dua bagian, yaitu penduduk asli

Lampung dan penduduk pendatang. Walaupun demikian, mayoritas penduduk di Kecamatan Sidomulyo adalah penduduk pendatang. Sebagian kecil penduduk asli Lampung menyebar di hampir semua desa, akan tetapi dalam jumlah yang relatif lebih kecil, beberapa diantaranya terdapat di Desa Bandar Dalam, Campang Tiga, Suka Banjar, Kota Dalam, Sukamaju, Sukamarga, Suak, Siring Jaha dll.

Sementara penduduk pendatang sebagai mayoritas, sebagian besar berasal dari Pulau Jawa (Banten, Jawa Barat, Jawa Tengah, Jawa Timur dan Yogyakarta). Selain itu ada juga yang berasal dari Bali, Sulawesi (Bugis), dan juga dari propinsi lain di Pulau Sumatera, seperti Sumatera Barat (Minang), Sumatera Utara (Batak), Sumatera Selatan (Semendo), dan lain-lain.

➤ **Pariwisata**

Potensi pariwisata di Kecamatan Sidomulyo tidak ada yang berpoensi baik wisata alam maupun sejarah.

<http://lampungselatankab.bps.go.id>



# Geografi

---

<http://lampungselatadab.bps.go.id>

---

**Tabel 1.1 Luas Wilayah di Kecamatan Sidomulyo (Hektar), 2016**

Desa	Luas (Km <sup>2</sup> )	Persentase
(1)	(2)	(3)
1. Suak	20,00	13,01
2. Siring Jaha	12,00	7,80
3. Budi Daya	6,70	4,36
4. Suka Maju	2,00	1,30
5. Suka Marga	14,44	9,39
6. Sidowaluyo	10,56	6,87
7. Sidorejo	8,40	5,46
8. Sidodadi	6,40	4,16
9. Seloretno	1,80	1,17
10. Kota Dalam	8,75	5,69
11. Suka Banjar	7,79	5,07
12. Talang Baru	12,97	8,44
13. Bandar Dalam	10,05	6,54
14. Campang Tiga	19,94	12,97
15. Sidomulyo	4,76	3,10
16. Banjar Suri	7,20	4,68
Jumlah	153,76	100,00

Sumber : Kantor Kecamatan Sidomulyo

**Tabel 1.2 Luas Wilayah menurut Jenis Lahan di Kecamatan Sidomulyo (Hektar), 2016**

Desa	Lahan Sawah	Lahan Bukan Sawah	Jumlah
(1)	(2)	(3)	(4)
1. Suak	53,00	1947,00	2000,00
2. Siring Jaha	20,00	1180,00	1200,00
3. Budi Daya	45,00	625,00	670,00
4. Suka Maju	5,00	195,00	200,00
5. Suka Marga	128,00	1316,00	1444,00
6. Sidowaluyo	209,00	847,00	1056,00
7. Sidorejo	483,00	357,00	840,00
8. Sidodadi	30,00	610,00	640,00
9. Seloretro	20,00	160,00	180,00
10. Kota Dalam	60,00	815,00	875,00
11. Suka Banjar	21,00	758,00	779,00
12. Talang Baru	10,00	1287,00	1297,00
13. Bandar Dalam	20,00	985,00	1005,00
14. Campang Tiga	10,00	1984,00	1994,00
15. Sidomulyo	163,00	313,00	476,00
16. Banjar Suri	15,00	705,00	720,00
<b>Jumlah</b>	<b>1292,00</b>	<b>14084,00</b>	<b>15376,00</b>

Sumber : UPTD Pertanian Tanaman Pangan dan Hortikultura Kecamatan Sidomulyo



**Tabel 1.3 Luas Lahan Bukan Sawah menurut Penggunaan di Kecamatan Sidomulyo (Hektar), 2016**

Desa	Pertanian	Bukan Pertanian		Jumlah
		Bangunan	Lainnya	
(1)	(2)	(3)	(4)	(5)
1. Suak	1164,00	494,00	289,00	1947,00
2. Siring Jaha	1106,00	40,00	34,00	1180,00
3. Budi Daya	543,00	60,00	22,00	625,00
4. Suka Maju	116,00	69,00	10,00	195,00
5. Suka Marga	819,00	457,00	40,00	1316,00
6. Sidowaluyo	596,00	178,00	73,00	847,00
7. Sidorejo	70,00	264,00	23,00	357,00
8. Sidodadi	244,00	340,00	26,00	610,00
9. Seloretro	20,00	122,00	18,00	160,00
10. Kota Dalam	708,00	80,00	27,00	815,00
11. Suka Banjar	424,00	318,00	16,00	758,00
12. Talang Baru	831,00	339,00	117,00	1287,00
13. Bandar Dalam	425,00	284,00	146,00	855,00
14. Campang Tiga	1478,00	407,00	99,00	1984,00
15. Sidomulyo	161,00	145,00	7,00	313,00
16. Banjar Suri	630,00	59,00	16,00	705,00
Jumlah	9335,00	3656,00	963,00	13954,00

Sumber : UPTD Pertanian Tanaman Pangan dan Hortikultura Kecamatan Sidomulyo

**Tabel 1.4 Luas Lahan Pertanian Bukan Sawah menurut Penggunaan di Kecamatan Sidomulyo (Hektar), 2016**

Desa	Ladang/Huma Tegal/Kebun	Hutan/Kebun Rakyat	Kolam/ Empang	Jumlah
(1)	(2)	(3)	(4)	(5)
1. Suak	3798,00	740,00	46,00	4584,00
2. Siring Jaha	640,00	466,00	0,00	1106,00
3. Budi Daya	187,00	356,00	0,00	543,00
4. Suka Maju	86,00	30,00	0,00	116,00
5. Suka Marga	391,00	428,00	0,00	819,00
6. Sidowaluyo	132,00	464,00	0,00	596,00
7. Sidorejo	24,00	46,00	0,00	70,00
8. Sidodadi	244,00	0,00	0,00	244,00
9. Seloretro	20,00	0,00	0,00	20,00
10. Kota Dalam	561,00	147,00	0,00	708,00
11. Suka Banjar	220,00	204,00	0,00	424,00
12. Talang Baru	460,00	371,00	0,00	831,00
13. Bandar Dalam	250,00	175,00	0,00	425,00
14. Campang Tiga	847,00	631,00	0,00	1478,00
15. Sidomulyo	161,00	0,00	0,00	161,00
16. Banjar Suri	434,00	196,00	0,00	630,00
<b>Jumlah</b>	<b>8455,00</b>	<b>4254,00</b>	<b>46,00</b>	<b>12755,00</b>

Sumber : UPTD Pertanian Tanaman Pangan dan Hortikultura Kecamatan Sidomulyo

**Tabel 1.5 Luas Lahan Bukan Pertanian menurut Penggunaan Lain di Kecamatan Sidomulyo (Hektar), 2016**

Desa	Perumahan/ Pemukiman	Bangunan Lainnya	Lainnya	Jumlah
(1)	(2)	(3)	(4)	(5)
1. Suak	494,00	6,00	283,00	783,00
2. Siring Jaha	40,00	4,00	30,00	74,00
3. Budi Daya	60,00	10,00	12,00	82,00
4. Suka Maju	69,00	2,00	8,00	79,00
5. Suka Marga	457,00	3,00	37,00	497,00
6. Sidowaluyo	178,00	3,00	70,00	251,00
7. Sidorejo	264,00	3,00	20,00	287,00
8. Sidodadi	340,00	3,00	23,00	366,00
9. Seloretro	122,00	8,00	10,00	140,00
10. Kota Dalam	80,00	3,00	24,00	107,00
11. Suka Banjar	318,00	2,00	14,00	334,00
12. Talang Baru	339,00	3,00	114,00	456,00
13. Bandar Dalam	284,00	2,00	144,00	430,00
14. Campang Tiga	407,00	2,00	97,00	506,00
15. Sidomulyo	145,00	2,00	5,00	152,00
16. Banjar Suri	59,00	2,00	14,00	75,00
Jumlah	3656,00	58,00	905,00	4619,00

Sumber : UPTD Pertanian Tanaman Pangan dan Hortikultura Kecamatan Sidomulyo

**Tabel 1.6 Jarak dari Ibukota Kecamatan, Ibukota Kabupaten dan Ibukota Provinsi menurut Desa di Kecamatan Sidomulyo (Km), 2016**

Desa	Ibukota Kecamatan	Ibukota Kabupaten	Ibukota Provinsi
(1)	(2)	(3)	(4)
1. Suak	11	23	58
2. Siring Jaha	8	21	56
3. Budi Daya	6	18	54
4. Suka Maju	5	15	52
5. Suka Marga	6	14	53
6. Sidowaluyo	3	22	58
7. Sidorejo	1	19	55
8. Sidodadi	1	18	55
9. Seloretno	2	17	53
10. Kota Dalam	4	17	51
11. Suka Banjar	7	19	48
12. Talang Baru	8	21	46
13. Bandar Dalam	12	25	42
14. Campang Tiga	10	22	44
15. Sidomulyo	2	21	57
16. Banjar Suri	10	24	55
Rata-rata	6	19	49

Sumber : Kantor Kecamatan Sidomulyo



## Pemerintahan

---

<http://lampungselataraib.bps.go.id>

---

**Tabel 2.1 Banyaknya Dusun, Rukun Warga (RW) dan Rukun Tetangga (RT) menurut Desa di Kecamatan Sidomulyo, 2016**

Desa	Dusun	RW	RT
(1)	(2)	(3)	(4)
1. Suak	9	-	32
2. Siring Jaha	4	-	12
3. Budi Daya	6	-	16
4. Suka Maju	6	-	11
5. Suka Marga	5	-	11
6. Sidowaluyo	9	-	33
7. Sidorejo	7	-	45
8. Sidodadi	8	-	29
9. Seloretro	6	-	20
10.Kota Dalam	7	-	8
11.Suka Banjar	5	-	18
12.Talang Baru	5	-	11
13.Bandar Dalam	7	-	18
14.Campang Tiga	4	-	14
15. Sidomulyo	10	-	27
16. Banjar Suri	4	-	11
Jumlah	102	-	316

Sumber : Kantor Kecamatan Sidomulyo

**Tabel 2.2 Banyaknya Pamong dan Perangkat Desa menurut Jabatan di Kecamatan Sidomulyo, 2016**

Desa	Kades/ Sekdes	Kepala Urusan	Kepala Dusun	Jumlah
(1)	(2)	(3)	(4)	(5)
1. Suak	2	6	9	17
2. Siring Jaha	2	6	4	12
3. Budi Daya	2	6	6	14
4. Suka Maju	2	6	6	14
5. Suka Marga	2	6	5	13
6. Sidowaluyo	2	6	9	17
7. Sidorejo	2	6	7	15
8. Sidodadi	2	6	8	16
9. Seloretro	2	6	6	14
10. Kota Dalam	2	6	7	15
11. Suka Banjar	2	6	5	13
12. Talang Baru	2	6	5	13
13. Bandar Dalam	2	6	7	15
14. Campang Tiga	2	6	4	12
15. Sidomulyo	2	6	10	18
16. Banjar Suri	2	6	4	12
Jumlah	32	96	102	230

Sumber : Kantor Kecamatan Sidomulyo

**Tabel 2.3 Banyaknya Pamong dan Perangkat Desa menurut Jenis Kelamin di Kecamatan Sidomulyo, 2016**

Desa	Laki-laki	Perempuan	Jumlah
(1)	(2)	(3)	(4)
1. Suak	16	1	17
2. Siring Jaha	12	-	12
3. Budi Daya	12	2	14
4. Suka Maju	14	-	14
5. Suka Marga	13	-	13
6. Sidowaluyo	16	1	17
7. Sidorejo	13	2	15
8. Sidodadi	14	2	16
9. Seloretro	11	3	14
10. Kota Dalam	14	1	15
11. Suka Banjar	13	-	13
12. Talang Baru	12	1	13
13. Bandar Dalam	15	-	15
14. Campang Tiga	12	-	12
15. Sidomulyo	16	2	18
16. Banjar Suri	11	1	12
Jumlah	214	16	230

Sumber : Kantor Kecamatan Sidomulyo



**Tabel 2.4 Banyaknya Pamong dan Perangkat Desa menurut Jenis Pendidikan di Kecamatan Sidomulyo, 2016**

Desa	SD	SLTP	SLTA	PT	Jumlah
(1)	(2)	(3)	(4)	(5)	(6)
1. Suak	2	6	8	1	17
2. Siring Jaha	4	2	6	-	12
3. Budi Daya	-	5	7	2	14
4. Suka Maju	2	5	7	-	14
5. Suka Marga	2	4	7	-	13
6. Sidowaluyo	-	5	11	1	17
7. Sidorejo	4	3	8	-	15
8. Sidodadi	2	4	10	-	16
9. Seloretro	2	2	10	-	14
10.Kota Dalam	3	5	7	-	15
11.Suka Banjar	4	5	4	-	13
12.Talang Baru	4	4	5	-	13
13.Bandar Dalam	6	3	6	-	15
14.Campang Tiga	3	4	5	-	12
15. Sidomulyo	4	5	9	-	18
16. Banjar Suri	4	2	5	1	12
Jumlah	46	64	115	5	230

Sumber : Kantor Kecamatan Sidomulyo



## **Penduduk**

---

<http://lampungelatakab.bps.go.id>

---

**Tabel 3.1 Luas Wilayah, Jumlah Penduduk dan Kepadatan Penduduk (jiwa/km<sup>2</sup>) menurut Desa di Kecamatan Sidomulyo, 2016**

Desa	Luas		Penduduk (jiwa)		Kepadatan Penduduk (orang/Km <sup>2</sup> )
	Km <sup>2</sup>	%	Jumlah	%	
(1)	(2)	(3)	(4)	(5)	(6)
1. Suak	20	13,01	4 450	7,73	222,50
2. Siring Jaha	12	7,80	1 625	2,82	135,42
3. Budi Daya	7	4,36	2 051	3,56	306,12
4. Suka Maju	2	1,30	1 444	2,51	722,00
5. Suka Marga	14	9,39	1 657	2,88	114,75
6. Sidowaluyo	11	6,87	6 477	11,25	613,35
7. Sidorejo	8	5,46	6 740	11,70	802,38
8. Sidodadi	6	4,16	6 966	12,09	1088,44
9. Seloretno	2	1,17	3 551	6,17	1972,78
10.Kota Dalam	9	5,69	2 304	4,00	263,31
11.Suka Banjar	8	5,07	4 217	7,32	541,34
12.Talang Baru	13	8,44	1 902	3,30	146,65
13.Bandar Dalam	10	6,54	3 872	6,72	385,27
14.Campang Tiga	20	12,97	3 064	5,32	153,66
15. Sidomulyo	5	3,10	5 197	9,02	1091,81
16. Banjar Suri	7	4,68	2 078	3,61	288,61
Jumlah	154	100,00	57 595	100,00	374,58

Sumber : Badan Pusat Statistik Kab. Lampung Selatan

**Tabel 3.2 Banyaknya Penduduk menurut Jenis Kelamin dan Sex Ratio di Kecamatan Sidomulyo, 2016**

Desa	Penduduk (jiwa)			Sex Ratio
	Laki-laki	Perempuan	Jumlah	
(1)	(2)	(3)	(4)	(5)
1. Suak	2 316	2 134	4 450	1,09
2. Siring Jaha	841	784	1 625	1,07
3. Budi Daya	1 046	1 005	2 051	1,04
4. Suka Maju	722	722	1 444	1,00
5. Suka Marga	850	807	1 657	1,05
6. Sidowaluyo	3 276	3 201	6 477	1,02
7. Sidorejo	3 421	3 319	6 740	1,03
8. Sidodadi	3 570	3 396	6 966	1,05
9. Seloretno	1 790	1 761	3 551	1,02
10.Kota Dalam	1 171	1 133	2 304	1,03
11.Suka Banjar	2 189	2 028	4 217	1,08
12.Talang Baru	1 009	893	1 902	1,13
13.Bandar Dalam	2 003	1 869	3 872	1,07
14.Campang Tiga	1 587	1 477	3 064	1,07
15. Sidomulyo	2 650	2 547	5 197	1,04
16. Banjar Suri	1 079	999	2 078	1,08
Jumlah	29 520	28 075	57 595	23,16

Sumber : Badan Pusat Statistik Kab. Lampung Selatan

**Tabel 3.3 Banyaknya Penduduk, Rumah Tangga dan Rata-rata Anggota Rumah Tangga di Kecamatan Sidomulyo, 2016**

Desa	Jumlah Penduduk (jiwa)	Jumlah Rumah Tangga	Rata-rata Anggota Rumah Tangga
(1)	(2)	(3)	(4)
1. Suak	4 450	...	...
2. Siring Jaha	1 625	...	...
3. Budi Daya	2 051	...	...
4. Suka Maju	1 444	...	...
5. Suka Marga	1 657	...	...
6. Sidowaluyo	6 477	...	...
7. Sidorejo	6 740	...	...
8. Sidodadi	6 966	...	...
9. Seloretno	3 551	...	...
10.Kota Dalam	2 304	...	...
11.Suka Banjar	4 217	...	...
12.Talang Baru	1 902	...	...
13.Bandar Dalam	3 872	...	...
14.Campang Tiga	3 064	...	...
15. Sidomulyo	5 197	...	...
16. Banjar Suri	2 078	...	...
Jumlah	57 595	-	-

Sumber : Badan Pusat Statistik Kab. Lampung Selatan

**Tabel 3.4 Banyaknya Penduduk menurut Kelompok Umur dan Jenis Kelamin di Kecamatan Sidomulyo, 2016**

Kelompok Umur	Penduduk (jiwa)		
	Laki-laki	Perempuan	Jumlah
(1)	(2)	(3)	(4)
0-4	2 872	2 677	5 549
5-9	3 024	2 903	5 927
10-14	2 792	2 685	5 477
15-19	2 558	2 331	4 889
20-24	2 246	1 969	4 215
25-29	2 323	2 105	4 428
30-34	2 164	2 270	4 434
35-39	2 367	2 181	4 548
40-44	2 058	2 025	4 083
45-49	1 769	1 712	3 481
50-54	1 684	1 522	3 206
55-59	1 221	1 177	2 398
60-64	915	897	1 812
65-69	596	587	1 183
70-74	447	468	915
75+	484	566	1 050
Jumlah	29 520	28 075	57 595

Sumber : Badan Pusat Statistik Kab. Lampung Selatan



# Sosial

---

<http://lampungselatnangkab.bps.go.id>

---

**Tabel 4.1 Banyaknya Sekolah menurut Tingkatan Sekolah dan Jenis Sekolah di Kecamatan Sidomulyo, 2016**

Tingkatan Sekolah	Negeri	Swasta	Jumlah
(1)	(2)	(3)	(4)
1. Taman Kanak-kanak	-	22	22
2. SD/Sederajat	34	10	44
3. SLTP/Sederajat	6	11	17
4. SMU/Sederajat	1	6	7
5. Akademi/Perguruan Tinggi	-	-	-
6. SLB	1	-	1
7. Pondok Pesantren	-	-	-
Jumlah	42	49	91

Sumber : Kantor Kecamatan Sidomulyo



**Tabel 4.2 Banyaknya Guru menurut Tingkatan Sekolah dan Jenis Sekolah di Kecamatan Sidomulyo, 2016**

Tingkatan Sekolah	Negeri	Swasta	Jumlah
(1)	(2)	(3)	(4)
1. Taman Kanak-kanak	-	40	40
2. Sekolah Dasar	378	-	378
3. Madrasah Ibtidaiyah	-	-	-
4. SLTP Umum	62	118	180
5. Madrasah Tsanawiyah	-	-	-
6. Madrasah Aliyah	-	-	-
7. S M U	-	-	-
8. S T M	-	-	-
9. S M E A	-	-	-
Jumlah	440	158	598

Sumber : UPT Pendidikan Kecamatan Sidomulyo

**Tabel 4.3 Banyaknya Guru menurut Tingkatan Sekolah dan Status Kepegawaian di Kecamatan Sidomulyo, 2016**

Tingkatan Sekolah	PNS	Non PNS	Jumlah
(1)	(2)	(3)	(4)
1. Taman Kanak-kanak	-	40	40
2. Sekolah Dasar	209	169	378
3. Madrasah Ibtidaiyah	-	-	-
4. SLTP Umum	62	118	180
5. Madrasah Tsanawiyah	-	-	-
6. Madrasah Aliyah	-	-	-
7. S M U	-	-	-
8. S T M	-	-	-
9. S M E A	-	-	-
Jumlah	271	327	598

Sumber : UPT Pendidikan Kecamatan Sidomulyo

**Tabel 4.4 Banyaknya Siswa menurut Tingkatan Sekolah dan Jenis Sekolah di Kecamatan Sidomulyo, 2016**

Tingkatan Sekolah	Negeri	Swasta	Jumlah
(1)	(2)	(3)	(4)
1. Taman Kanak-kanak	...	...	...
2. Sekolah Dasar	6 429	46	6 475
3. Madrasah Ibtidaiyah	...	...	...
4. SLTP Umum	...	...	...
5. Madrasah Tsanawiyah	...	...	...
6. Madrasah Aliyah	...	...	...
7. S M U	...	...	...
8. S T M	...	...	...
9. S M E A	...	...	...
Jumlah	6 429	46	6 475

Sumber : UPT Pendidikan Kecamatan Sidomulyo

**Tabel 4.5 Banyaknya Siswa menurut Tingkatan Sekolah dan Jenis Kelamin di Kecamatan Sidomulyo, 2016**

Tingkatan Sekolah	Laki-laki	Perempuan	Jumlah
(1)	(2)	(3)	(4)
1. Taman Kanak-kanak	...	...	...
2. Sekolah Dasar	3 383	3 045	6 429
3. Madrasah Ibtidaiyah	...	...	...
4. SLTP Umum	...	...	...
5. Madrasah Tsanawiyah	...	...	...
6. Madrasah Aliyah	...	...	...
7. S M U	...	...	...
8. S T M	...	...	...
9. S M E A	...	...	...
Jumlah	3 383	3 045	6 429

Sumber : UPT Pendidikan Kecamatan Sidomulyo

**Tabel 4.6 Banyaknya Siswa SD menurut Tingkatan Sekolah dan Jenis Kelamin di Kecamatan Sidomulyo, 2016**

Tingkatan Sekolah & Kelas	Laki-laki	Perempuan	Jumlah	Sex Ratio
(1)	(2)	(3)	(4)	(5)
<b>A. SD Negeri</b>	<b>3 384</b>	<b>3 045</b>	<b>6 429</b>	<b>111,13</b>
1. Kelas Satu	628	537	1 165	116,95
2. Kelas Dua	561	526	1 087	106,65
3. Kelas Tiga	583	518	1 101	112,55
4. Kelas Empat	552	511	1 063	108,02
5. Kelas Lima	521	482	1 003	108,09
6. Kelas Enam	539	471	1 010	114,44
<b>B. SD Swasta</b>	<b>27</b>	<b>19</b>	<b>46</b>	<b>142,11</b>
1. Kelas Satu	8	7	15	114,29
2. Kelas Dua	11	6	17	183,33
3. Kelas Tiga	4	2	6	200,00
4. Kelas Empat	4	4	8	100,00
5. Kelas Lima	-	-	-	#DIV/0!
6. Kelas Enam	-	-	-	#DIV/0!
<b>C. Madrasah Ibtidaiyah</b>	<b>-</b>	<b>-</b>	<b>-</b>	<b>#DIV/0!</b>
1. Kelas Satu	...	...	-	#VALUE!
2. Kelas Dua	...	...	-	#VALUE!
3. Kelas Tiga	...	...	-	#VALUE!
4. Kelas Empat	...	...	-	#VALUE!
5. Kelas Lima	...	...	-	#VALUE!
6. Kelas Enam	...	...	-	#VALUE!

**Tabel 4.7 Banyaknya Siswa SLTP menurut Tingkatan Sekolah dan Jenis Kelamin di Kecamatan Sidomulyo, 2016**

Tingkatan Sekolah & Kelas	Laki-laki	Perempuan	Jumlah	Sex Ratio
(1)	(2)	(3)	(4)	(5)
<b>A. SLTP Negeri</b>	-	-	-	-
1. Kelas Satu			-	-
2. Kelas Dua			-	-
3. Kelas Tiga			-	-
<b>B. SLTP Swasta</b>	-	-	-	-
1. Kelas Satu			-	-
2. Kelas Dua			-	-
3. Kelas Tiga			-	-
<b>C. Madrasah Tsanawiyah</b>	-	-	-	-
1. Kelas Satu			-	-
2. Kelas Dua			-	-
3. Kelas Tiga			-	-
Jumlah	-	-	-	-

Sumber : UPT Pendidikan Kecamatan Sidomulyo

**Tabel 4.8 Banyaknya Siswa SLTA menurut Tingkatan Sekolah dan Jenis Kelamin di Kecamatan Sidomulyo, 2016**

Tingkatan Sekolah & Kelas	Laki-laki	Perempuan	Jumlah	Sex Ratio
(1)	(2)	(3)	(4)	(5)
<b>A. SMU Negeri</b>	-	-	-	-
1. Kelas Satu			-	-
2. Kelas Dua			-	-
3. Kelas Tiga			-	-
<b>B. SMU Swasta</b>	-	-	-	-
1. Kelas Satu			-	-
2. Kelas Dua			-	-
3. Kelas Tiga			-	-
<b>C. Madrasah Aliyah</b>	-	-	-	-
1. Kelas Satu			-	-
2. Kelas Dua			-	-
3. Kelas Tiga			-	-
<b>D. S T M</b>	-	-	-	-
1. Kelas Satu			-	-
2. Kelas Dua			-	-
3. Kelas Tiga			-	-
<b>E. S M E A</b>	-	-	-	-
1. Kelas Satu			-	-
2. Kelas Dua			-	-
3. Kelas Tiga			-	-
Jumlah	-	-	-	-

**Tabel 4.9 Banyaknya SD menurut Jenis Sekolah di Kecamatan Sidomulyo, 2016**

Desa	Sekolah Dasar		Madrasah Ibtidaiyah	Jumlah
	Negeri	Swasta		
(1)	(2)	(3)	(4)	(5)
1. Suak	2	-	2	4
2. Siring Jaha	-	-	1	1
3. Budi Daya	2	-	-	2
4. Suka Maju	1	-	-	1
5. Suka Marga	2	-	-	2
6. Sidowaluyo	3	-	1	4
7. Sidorejo	5	-	-	5
8. Sidodadi	4	-	1	5
9. Seloretno	1	-	-	1
10. Kota Dalam	1	-	-	1
11. Suka Banjar	1	-	2	3
12. Talang Baru	2	-	-	2
13. Bandar Dalam	3	1	2	6
14. Campang Tiga	2	-	-	2
15. Sidomulyo	3	-	-	3
16. Banjar Suri	2	-	1	3
<b>Jumlah</b>	<b>34</b>	<b>1</b>	<b>10</b>	<b>45</b>

Sumber : Kantor Kecamatan Sidomulyo



**Tabel 4.10 Banyaknya SLTP menurut Jenis Sekolah di Kecamatan Sidomulyo, 2016**

Desa	S L T P		Madrasah Tsanawiyah	Jumlah
	Negeri	Swasta		
(1)	(2)	(3)	(4)	(5)
1. Suak	1	-	1	2
2. Siring Jaha	1	-	-	1
3. Budi Daya	-	1	-	1
4. Suka Maju	-	-	-	-
5. Suka Marga	-	-	-	-
6. Sidowaluyo	1	-	-	1
7. Sidorejo	1	2	1	4
8. Sidodadi	-	1	-	1
9. Seloretno	-	-	1	1
10. Kota Dalam	-	-	1	1
11. Suka Banjar	1	-	-	1
12. Talang Baru	-	-	1	1
13. Bandar Dalam	1	-	-	1
14. Campang Tiga	-	-	-	-
15. Sidomulyo	-	-	1	1
16. Banjar Suri	-	1	-	1
Jumlah	6	5	6	17

Sumber : Kantor Kecamatan Sidomulyo

**Tabel 4.11 Banyaknya SLTA menurut Jenis Sekolah di Kecamatan Sidomulyo, 2016**

Desa	SMU	Madrasah Aliyah	STM	SMK	Jumlah
(1)	(2)	(3)	(4)	(5)	(6)
1. Suak	-	-	-	-	-
2. Siring Jaha	-	-	-	1	1
3. Budi Daya	-	-	-	1	1
4. Suka Maju	-	-	-	-	-
5. Suka Marga	-	-	-	-	-
6. Sidowaluyo	-	-	-	-	-
7. Sidorejo	2	-	-	-	2
8. Sidodadi	1	-	-	-	1
9. Seloretro	1	-	-	1	2
10.Kota Dalam	-	-	-	-	-
11.Suka Banjar	-	-	-	-	-
12.Talang Baru	-	-	-	-	-
13.Bandar Dalam	-	-	-	-	-
14.Campang Tiga	-	-	-	-	-
15. Sidomulyo	-	-	-	-	-
16. Banjar Suri	-	-	-	-	-
Jumlah	4	-	-	3	7

Sumber : Kantor Kecamatan Sidomulyo

**Tabel 4.12 Banyaknya Sarana Kesehatan menurut Desa di Kecamatan Sidomulyo, 2016**

Desa	Sarana Kesehatan			
	Puskesmas Induk	Puskesmas Pembantu	Poskesdes	Posyandu
(1)	(2)	(3)	(4)	(5)
1. Suak	-	1	-	8
2. Siring Jaha	-	-	1	4
3. Budi Daya	-	1	-	4
4. Suka Maju	-	-	1	5
5. Suka Marga	-	1	-	5
6. Sidowaluyo	-	-	1	7
7. Sidorejo	1	-	-	6
8. Sidodadi	-	-	-	8
9. Seloretno	-	-	1	6
10. Kota Dalam	-	-	-	4
11. Suka Banjar	-	-	1	7
12. Talang Baru	-	1	1	4
13. Bandar Dalam	-	-	1	6
14. Campang Tiga	-	-	1	2
15. Sidomulyo	-	-	-	9
16. Banjar Suri	-	-	1	3
Jumlah	1	4	9	87

Sumber : Puskesmas dan Puskesmas Pembantu di Kecamatan Sidomulyo

Lanjutan Tabel 4.12

Desa	Sarana Kesehatan		
	Praktek Bidan	Prakter Dokter	Balai Pengobatan
(1)	(6)	(7)	(8)
1. Suak	1	-	-
2. Siring Jaha	2	-	1
3. Budi Daya	1	-	-
4. Suka Maju	2	-	-
5. Suka Marga	1	-	-
6. Sidowaluyo	2	-	-
7. Sidorejo	3	1	-
8. Sidodadi	2	2	-
9. Seloretro	4	1	-
10.Kota Dalam	1	-	-
11.Suka Banjar	2	-	-
12.Talang Baru	1	-	-
13.Bandar Dalam	1	-	-
14.Campang Tiga	2	-	-
15. Sidomulyo	2	-	-
16. Banjar Suri	1	-	1
Jumlah	28	4	2

Sumber : Puskesmas dan Puskesmas Pembantu di Kecamatan Sidomulyo

**Tabel 4.13 Jumlah Tenaga Kesehatan menurut Desa di Kecamatan Sidomulyo, 2013**

Desa	Tenaga Kesehatan		
	Dokter	Bidan	Dukun Bayi
(1)	(2)	(3)	(4)
1. Suak	-	1	5
2. Siring Jaha	-	2	4
3. Budi Daya	-	1	1
4. Suka Maju	-	2	-
5. Suka Marga	-	1	-
6. Sidowaluyo	-	2	4
7. Sidorejo	1	3	1
8. Sidodadi	2	2	2
9. Seloretro	1	4	-
10.Kota Dalam	-	1	1
11.Suka Banjar	-	23	4
12.Talang Baru	-	1	3
13.Bandar Dalam	-	1	3
14.Campang Tiga	-	2	3
15. Sidomulyo	-	2	-
16. Banjar Suri	-	1	3
Jumlah	3	28	34

Sumber : Puskesmas dan Puskesmas Pembantu di Kecamatan Sidomulyo

**Tabel 4.14 Realisasi Program Imunisasi Bayi dan Ibu Hamil menurut Jenisnya di Kecamatan Sidomulyo, 2012-2016**

Tahun	Bayi				Ibu Hamil	
	BCG	DPT-HB1	Polio 4	Campak	TT1	TT2
(1)	(2)	(3)	(4)	(5)	(6)	(7)
2011	1 223	1 192	1 164	1 256	90	86
2012	1 287	1 294	1 250	1 256	25	56
2013	1 257	1 292	1 295	1 207	9	38
2014	1 261	981	1 309	1 209	13	44
2015	1 345	1 371	1 373	1 339	6	19
2016	...	...	...	...	...	...

Sumber : Puskesmas dan Puskesmas Pembantu di Kecamatan Sidomulyo

**Tabel 4.15 Jumlah Kasus 10 Penyakit Terbanyak di Kecamatan Sidomulyo, 2016**

Jenis Penyakit	Jumlah Penderita (orang)
(1)	(2)
1. Influenza	4 890
2. Gastritis	1 651
3. Dermatitis	1 614
4. HT	1 604
5. Rheumatoid	1 323
6. Gastro Enteritis	1 061
7. Faringitis	349
8. OMA	256
9. Astma Bronchitiatae	182
10. Bronchitis akut	132
Jumlah	13 062

Sumber : Puskesmas dan Puskesmas Pembantu di Kecamatan Sidomulyo

**Tabel 4.16 Banyaknya Pasien di Puskesmas dan Puskesmas Pembantu per Bulan di Kecamatan Sidomulyo, 2016**

Bulan	Puskesmas	Puskesmas Pembantu	Jumlah
(1)	(2)	(3)	(4)
1. Januari	1 451	600	2 051
2. Februari	1 732	575	2 307
3. Maret	1 284	582	1 866
4. April	1 920	615	2 535
5. Mei	2 273	759	3 032
6. Juni	1 977	528	2 505
7. Juli	1 496	521	2 017
8. Agustus	1 819	627	2 446
9. September	1 480	370	1 850
10. Oktober	1 544	520	2 064
11. November	1 790	492	2 282
12. Desember	3 000	449	3 449
Jumlah	21 766	6 638	28 404

Sumber : Puskesmas dan Puskesmas Pembantu di Kecamatan Sidomulyo



**Tabel 4.17 Banyaknya Pasangan Usia Subur (PUS) menurut Desa dan Kelompok Umur di Kecamatan Sidomulyo, 2016**

Desa	Kelompok Umur			Jumlah
	< 20 Thn	20-29 Thn	30-49 Thn	
(1)	(2)	(3)	(4)	(5)
1. Suak	...	...	...	...
2. Siring Jaha	...	...	...	...
3. Budi Daya	...	...	...	...
4. Suka Maju	...	...	...	...
5. Suka Marga	...	...	...	...
6. Sidowaluyo	...	...	...	...
7. Sidorejo	...	...	...	...
8. Sidodadi	...	...	...	...
9. Seloretro	...	...	...	...
10. Kota Dalam	...	...	...	...
11. Suka Banjar	...	...	...	...
12. Talang Baru	...	...	...	...
13. Bandar Dalam	...	...	...	...
14. Campang Tiga	...	...	...	...
15. Sidomulyo	...	...	...	...
16. Banjar Suri	...	...	...	...
Jumlah				

Sumber : PLKB Kecamatan Sidomulyo

**Tabel 4.18 Banyaknya Pasangan Usia Subur (PUS) menurut Desa dan Alat Kontrasepsi yang Digunakan di Kecamatan Sidomulyo, 2016**

Desa	Alat Kontrasepsi							Jumlah
	IUD	Pil	Kondom	Suntik	MOP	MOW	Implan	
(1)	(2)	(3)	(4)	(5)	(6)	(7)	(8)	(9)
1. Suak	...	...	...	...	...	...	...	...
2. Siring Jaha	...	...	...	...	...	...	...	...
3. Budi Daya	...	...	...	...	...	...	...	...
4. Suka Maju	...	...	...	...	...	...	...	...
5. Suka Marga	...	...	...	...	...	...	...	...
6. Sidowaluyo	...	...	...	...	...	...	...	...
7. Sidorejo	...	...	...	...	...	...	...	...
8. Sidodadi	...	...	...	...	...	...	...	...
9. Seloretno	...	...	...	...	...	...	...	...
10. Kota Dalam	...	...	...	...	...	...	...	...
11. Suka Banjar	...	...	...	...	...	...	...	...
12. Talang Baru	...	...	...	...	...	...	...	...
13. Bandar Dalam	...	...	...	...	...	...	...	...
14. Campang Tiga	...	...	...	...	...	...	...	...
15. Sidomulyo	...	...	...	...	...	...	...	...
16. Banjar Suri	...	...	...	...	...	...	...	...
Jumlah								

Sumber : PLKB Kecamatan Sidomulyo

**Tabel 4.19 Pentahapan Keluarga Sejahtera menurut Desa di Kecamatan Sidomulyo, 2016**

Desa	Keluarga Prasejahtera	Keluarga Sejahtera I	Keluarga Sejahtera II	Keluarga Sejahtera III
(1)	(2)	(3)	(4)	(5)
1. Suak	...	...	...	...
2. Siring Jaha	...	...	...	...
3. Budi Daya	...	...	...	...
4. Suka Maju	...	...	...	...
5. Suka Marga	...	...	...	...
6. Sidowaluyo	...	...	...	...
7. Sidorejo	...	...	...	...
8. Sidodadi	...	...	...	...
9. Seloretno	...	...	...	...
10. Kota Dalam	...	...	...	...
11. Suka Banjar	...	...	...	...
12. Talang Baru	...	...	...	...
13. Bandar Dalam	...	...	...	...
14. Campang Tiga	...	...	...	...
15. Sidomulyo	...	...	...	...
16. Banjar Suri	...	...	...	...
Jumlah				

Sumber : PLKB Kecamatan Sidomulyo

**Tabel 4.20 Banyaknya Tempat Ibadah menurut Desa di Kecamatan Sidomulyo, 2016**

Desa	Masjid	Mushola/ Langgar	Gereja		Pura	Vihara/ Klenteng
			Kristen	Protes- tan		
(1)	(2)	(3)	(4)	(5)	(6)	(7)
1. Suak	12	9	-	-	-	-
2. Siring Jaha	4	3	-	-	-	-
3. Budi Daya	3	10	1	1	-	-
4. Suka Maju	5	3	-	-	-	-
5. Suka Marga	3	5	-	-	-	-
6. Sidowaluyo	7	13	1	-	3	-
7. Sidorejo	11	15	1	1	-	-
8. Sidodadi	9	19	2	1	1	-
9. Seloretro	5	6	-	-	-	-
10. Kota Dalam	6	3	-	-	-	-
11. Suka Banjar	8	9	-	-	-	-
12. Talang Baru	7	4	-	-	-	-
13. Bandar Dalam	8	9	-	-	-	-
14. Campang Tiga	6	6	-	-	-	-
15. Sidomulyo	8	10	-	1	-	-
16. Banjar Suri	5	5	1	1	-	-
<b>Jumlah</b>	<b>107</b>	<b>129</b>	<b>6</b>	<b>5</b>	<b>4</b>	<b>-</b>

Sumber : Kantor Kecamatan Sidomulyo

**Tabel 4.21 Jumlah Penduduk menurut Desa dan Agama yang Dianut di Kecamatan Sidomulyo, 2016**

Desa	Islam	Khatolik	Protestan	Hindu	Budha	Jumlah
(1)	(2)	(3)	(4)	(5)	(6)	(7)
1. Suak	-	-	-	-	-	-
2. Siring Jaha	-	-	-	-	-	-
3. Budi Daya	-	-	-	-	-	-
4. Suka Maju	-	-	-	-	-	-
5. Suka Marga	-	-	-	-	-	-
6. Sidowaluyo	-	-	-	-	-	-
7. Sidorejo	-	-	-	-	-	-
8. Sidodadi	-	-	-	-	-	-
9. Seloretno	-	-	-	-	-	-
10.Kota Dalam	-	-	-	-	-	-
11.Suka Banjar	-	-	-	-	-	-
12.Talang Baru	-	-	-	-	-	-
13.Bandar Dalam	-	-	-	-	-	-
14.Campang Tiga	-	-	-	-	-	-
15. Sidomulyo	-	-	-	-	-	-
16. Banjar Suri	-	-	-	-	-	-
<b>Jumlah</b>						

Sumber : Kantor Kecamatan Sidomulyo

**Tabel 4.22 Jumlah Sarana Olahraga menurut Desa di Kecamatan Sidomulyo, 2016**

Desa	Sepakbola	Bulu Tangkis	Bola Voli
(1)	(2)	(3)	(4)
1. Suak	-	1	2
2. Siring Jaha	-	-	2
3. Budi Daya	1	1	2
4. Suka Maju	-	1	-
5. Suka Marga	-	1	-
6. Sidowaluyo	1	1	3
7. Sidorejo	1	-	2
8. Sidodadi	1	-	2
9. Seloretno	-	-	-
10.Kota Dalam	-	-	-
11.Suka Banjar	1	-	1
12.Talang Baru	-	-	-
13.Bandar Dalam	-	-	-
14.Campang Tiga	1	1	1
15. Sidomulyo	-	-	-
16. Banjar Suri	-	-	-
Jumlah	6	6	15

Sumber : Kantor Kecam \



## **Pertanian**

---

<http://lampungselatanlab.bps.go.id>

---

**Tabel 5.1 Luas Panen Tanaman Pangan di Kecamatan Sidomulyo (Hektar), 2012 - 2016**

Tahun	Padi Sawah	Padi Ladang	Padi	Jagung
(1)	(2)	(3)	(4)	(5)
2012	3 669	824	4 493	5 973
2013	3 667	647	4 314	6 549
2014	3 717	786	4 503	5 762
2015	3 845	786	4 631	6 730
2016	5 313	1 002	6 315	9 894

Bersambung .....



Lanjutan Tabel 5.1

Tahun	Kedelai	Kacang Tanah	Kacang Hijau	Ubi Kayu	Ubi Jalar
(1)	(6)	(7)	(8)	(9)	(10)
2012	237	29	32	71	34
2013	113	194	15	67	15
2014	32	12	-	205	10
2015	125	7	3	93	6
2016	-	4	2	3	2

Sumber : BPS Kab. Lampung Selatan

**Tabel 5.2    Produksi Tanaman Pangan di Kecamatan Sidomulyo (Ton), 2012 - 2016**

Tahun	Padi Sawah	Padi Ladang	Padi	Jagung
(1)	(2)	(3)	(4)	(5)
2012	18 734	2 579	21 313	29 192
2013	18 848	2 039	20 887	32 437
2014	19 599	2 518	22 116	27 849
2015	20 203	2 535	22 738	33 827
2016	29 312	3 027	32 339	50 250

Bersambung .....

Lanjutan Tabel 5.2

Tahun	Kedelai	Kacang Tanah	Kacang Hijau	Ubi Kayu	Ubi Jalar
(1)	(6)	(7)	(8)	(8)	(9)
2012	280	38	29	1 430	333
2013	544	219	13	1 350	147
2014	36	15	-	4 227	98
2015	142	9	3	1 977	6
2016	-	...	...	...	...

Sumber : BPS Kab. Lampung Selatan

**Tabel 5.3 Produktivitas Tanaman Pangan di Kecamatan Sidomulyo (Ton/Hektar), 2012 - 2016**

Tahun	Padi Sawah	Padi Ladang	Padi	Jagung
(1)	(2)	(3)	(4)	(5)
2012	5, 11	3, 13	4, 74	4, 89
2013	5, 14	3, 15	4, 84	4, 95
2014	5, 27	3, 2	4, 91	4, 83
2015	5, 25	3, 23	4, 91	5, 03
2016	5, 52	3, 02	5, 12	5, 08

Bersambung .....

Lanjutan Tabel 5.3

Tahun	Kedelai	Kacang Tanah	Kacang Hijau	Ubi Kayu	Ubi Jalar
(1)	(6)	(7)	(8)	(8)	(9)
2012	1, 18	1, 31	, 91	20, 14	9, 79
2013	4, 81	1, 13	, 87	20, 15	9, 8
2014	1, 13	1, 25		20, 62	9, 8
2015	1, 14	1, 29	1,	21, 26	1,
2016	...	...	...	...	...

Sumber : BPS Kab. Lampung Selatan

**Tabel 5.4 Luas Panen Sayuran di Kecamatan Sidomulyo (Hektar), 2012 - 2016**

Tahun	Kacang Panjang	Cabe	Ketimun	Kangkung
(1)	(2)	(3)	(4)	(5)
2012	7	3	3	9
2013	7	3	3	9
2014	2	29	5	11
2015	7	6	3	9
2016	3	196	10	9

Sumber : BPS Kab. Lampung Selatan

**Tabel 5.5    Produksi Sayuran di Kecamatan Sidomulyo (Kuintal), 2012 - 2016**

Tahun	Kacang Panjang	Cabe	Ketimun	Kangkung
(1)	(2)	(3)	(4)	(5)
2012	695	302	420	1 067
2013	695	302	420	1 067
2014	272	7 521	410	1 010
2015	695	302	420	1 067
2016	280	13 699	1 052	855

Sumber :    BPS Kab. Lampung Selatan

**Tabel 5.6    Produksi Buah-buahan di Kecamatan Sidomulyo (Kuintal), 2012 - 2016**

Tahun	Durian	Pepaya	Pisang	Mangga
(1)	(2)	(3)	(4)	(5)
2012	5 758	2 194	38 798	7 276
2013	5 758	2 194	38 798	7 276
2014	2 202	9 151	12 305	9 654
2015	5 758	2 194	38 798	7 276
2016	14 365	8 275	251 380	2 408

Sumber :    BPS Kab. Lampung Selatan



**Tabel 5.7 Luas Panen Tanaman Perkebunan di Kecamatan Sidomulyo (Hektar),2012 - 2016**

Tahun	Kelapa Dalam	Kelapa	Sawit	Karet	Kakao
(1)	(2)	(3)	(4)	(5)	(5)
2012	6 590	597		121	-
2013	6 623	630		180	-
2014	6 728	639		184	-
2015	6 564	642		227	621
2016	4 765	655		144	636

Sumber : BPS Kab. Lampung Selatan

**Tabel 5.8 Produksi Tanaman Perkebunan di Kecamatan Sidomulyo (Ton), 2012 - 2016**

Tahun	Kelapa Dalam	Kelapa	Sawit	Karet	Kakao
(1)	(2)	(3)		(4)	(5)
2012	8 472	1 736		-	-
2013	6 307	2 652		-	-
2014	7 139	2 652		-	-
2015	7 293	648		8	552
2016	6 574	1 303		171	812

Sumber : BPS Kab. Lampung Selatan

**Tabel 5.9 Populasi Ternak Besar dan Ternak Kecil menurut Jenis Ternak di Kecamatan Sidomulyo, 2012 - 2016**

Tahun	Sapi	Kerbau	Kambing	Babi
(1)	(2)	(3)	(4)	(5)
2012	4 095	158	20 058	97
2013	4 167	160	20 594	99
2014	21 186	33	21 624	104
2015	22 753	34	22 663	106
2016	23 169	6	23 370	831

Sumber : UPTD Peternakan Kecamatan Sidomulyo

**Tabel 5.10 Populasi Unggas menurut Jenis Ternak di Kecamatan Sidomulyo, 2012 - 2016**

Tahun	Ayam Ras Pedaging	Ayam Ras Petelur	Ayam Buras	Itik
(1)	(2)	(3)	(4)	(5)
2012	1151 016	14 709	146 383	2 872
2013	57 760	14 762	147 440	3 835
2014	60 648	15 500	154 812	4 027
2015	61 254	15 763	155 122	3 584
2016	291 000	-	155 587	660

Sumber : UPTD Peternakan Kecamatan Sidomulyo



## Industri

---

<http://lampungselatankab.bps.go.id>

---

**Tabel 6.1 Banyaknya Industri Pengolahan Makanan dan Bahan Makanan menurut Jenis Industri di Kecamatan Sidomulyo, 2016**

Desa	Huller	Kerupuk	Tempe	Tahu
(1)	(2)	(3)	(4)	(5)
1. Suak	2	-	-	-
2. Siring Jaha	2	-	2	-
3. Budi Daya	1	-	4	1
4. Suka Maju	1	-	1	-
5. Suka Marga	2	-	2	1
6. Sidowaluyo	11	-	4	3
7. Sidorejo	4	-	24	1
8. Sidodadi	4	-	18	3
9. Seloretno	2	-	2	-
10. Kota Dalam	-	-	2	-
11. Suka Banjar	2	-	2	-
12. Talang Baru	2	-	-	-
13. Bandar Dalam	3	-	-	-
14. Campang Tiga	2	-	3	-
15. Sidomulyo	11	-	6	-
16. Banjar Suri	1	-	-	-
Jumlah	50	-	70	9

Sumber : Kantor Kecamatan Sidomulyo

**Tabel 6.2 Banyaknya Industri Bahan Bangunan dan Alat Pertanian menurut Jenis Industri di Kecamatan Sidomulyo, 2016**

Desa	Genteng	Batubata	Pilar Semen	Pande Besi
(1)	(2)	(3)	(4)	(5)
1. Suak	-	-	-	-
2. Siring Jaha	-	3	-	-
3. Budi Daya	-	-	-	-
4. Suka Maju	18	12	-	-
5. Suka Marga	-	6	-	-
6. Sidowaluyo	9	18	-	-
7. Sidorejo	-	12	-	-
8. Sidodadi	-	5	-	-
9. Seloretro	6	8	-	-
10.Kota Dalam	-	4	-	-
11.Suka Banjar	-	10	-	-
12.Talang Baru	-	-	-	-
13.Bandar Dalam	-	8	-	-
14.Campang Tiga	-	6	-	-
15. Sidomulyo	1	4	-	-
16. Banjar Suri	-	-	-	-
Jumlah	34	96	-	-

Sumber : Kantor Kecamatan Sidomulyo

**Tabel 6.3 Banyaknya Industri Perabot dan Perlengkapan Rumah tangga menurut Jenis Industri di Kecamatan Sidomulyo, 2016**

Desa	Meubelair			Anyaman
	Kayu	Bambu	Rotan	
(1)	(2)	(3)	(4)	(5)
1. Suak	3	-	-	8
2. Siring Jaha	-	-	-	5
3. Budi Daya	2	-	-	2
4. Suka Maju	2	-	-	2
5. Suka Marga	2	-	-	3
6. Sidowaluyo	3	-	-	10
7. Sidorejo	3	-	-	20
8. Sidodadi	8	-	-	15'
9. Seloretro	6	-	-	2
10.Kota Dalam	4	-	-	30
11.Suka Banjar	2	-	-	15
12.Talang Baru	2	-	-	4
13.Bandar Dalam	3	-	-	6
14.Campang Tiga	1	-	-	2
15. Sidomulyo	7	-	-	2
16. Banjar Suri	2	-	-	3
Jumlah	50	-	-	129

Sumber : Kantor Kecamatan Sidomulyo



**Tabel 6.4 Banyaknya Usaha Penambangan/Penggalian menurut Jenis Bahan Tambang/Galian di Kecamatan Sidomulyo, 2016**

Desa	Batu/koral	Pasir	Kapur	Lainnya
(1)	(2)	(3)	(4)	(5)
1. Suak	-	-	-	-
2. Siring Jaha	-	-	-	-
3. Budi Daya	-	-	-	-
4. Suka Maju	-	-	-	-
5. Suka Marga	-	-	-	-
6. Sidowaluyo	-	-	-	-
7. Sidorejo	-	-	-	-
8. Sidodadi	-	-	-	-
9. Seloretro	-	-	-	-
10.Kota Dalam	-	-	-	-
11.Suka Banjar	-	-	-	1
12.Talang Baru	-	-	-	1
13.Bandar Dalam	-	-	-	1
14.Campang Tiga	-	-	-	1
15. Sidomulyo	-	-	-	-
16. Banjar Suri	-	-	-	-
Jumlah	-	-	-	4

Sumber : Kantor Kecamatan Sidomulyo

**Tabel 6.5 Banyaknya Pelanggan Listrik PLN dan non PLN menurut Desa di Kecamatan Sidomulyo, 2016**

Kampung	PLN	non PLN
(1)	(2)	(3)
1. Suak	...	...
2. Siring Jaha	...	...
3. Budi Daya	...	...
4. Suka Maju	...	...
5. Suka Marga	...	...
6. Sidowaluyo	...	...
7. Sidorejo	...	...
8. Sidodadi	...	...
9. Seloretro	...	...
10.Kota Dalam	...	...
11.Suka Banjar	...	...
12.Talang Baru	...	...
13.Bandar Dalam	...	...
14.Campang Tiga	...	...
15. Sidomulyo	...	...
16. Banjar Suri	...	...
Jumlah		

Sumber : Kantor Kecamatan Sidomulyo



## **Transportasi, Komunikasi Pariwisata**

---

<http://lampungstatu.kab.bps.go.id>

---

**Tabel 7.1 Panjang Jalan menurut Desa dan Jenis Permukaan di Kecamatan Sidomulyo, 2016**

Desa	Aspal	Batu	Tanah
(1)	(2)	(3)	(4)
1. Suak	2	9	5
2. Siring Jaha	3	4	6
3. Budi Daya	1	6	8
4. Suka Maju	2	3	5
5. Suka Marga	6	4	4
6. Sidowaluyo	7	8	14
7. Sidorejo	13	8	3
8. Sidodadi	10	2	2
9. Seloretno	3	3	-
10. Kota Dalam	3	4	3
11. Suka Banjar	3	5	10
12. Talang Baru	4	4	9
13. Bandar Dalam	4	5	4
14. Campang Tiga	4	6	6
15. Sidomulyo	4	7	10
16. Banjar Suri	1	4	11
Jumlah	70	82	100

Sumber : Kantor Kecamatan Sidomulyo

**Tabel 7.2 Banyaknya Sarana Telepon di Kecamatan Sidomulyo, 2016**

Desa	Kantor Pelayanan Telepon	Warnet	Kiospon	Pemancar Telepon Genggam	Telepon Umum
(1)	(2)	(3)	(4)	(5)	(6)
1. Suak	-	-	-	1	-
2. Siring Jaha	-	-	-	-	-
3. Budi Daya	-	-	-	-	-
4. Suka Maju	-	-	-	1	-
5. Suka Marga	-	-	-	1	-
6. Sidowaluyo	-	2	-	-	-
7. Sidorejo	-	3	-	-	-
8. Sidodadi	-	5	-	2	-
9. Seloretro	-	2	-	1	-
10.Kota Dalam	-	1	-	1	-
11.Suka Banjar	-	-	-	-	-
12.Talang Baru	-	-	-	1	-
13.Bandar Dalam	-	-	-	1	-
14.Campang Tiga	-	-	-	1	-
15. Sidomulyo	-	2	-	1	-
16. Banjar Suri	-	-	-	-	-
Jumlah	-	15	-	11	-

Sumber : Kantor Kecamatan Sidomulyo

**Tabel 7.3 Banyaknya Tempat Pariwisata di Kecamatan Sidomulyo, 2016**

Desa	Pantai	Pemandian Air Panas	Obyek Wisata Bersejarah	Lainnya
(1)	(2)	(3)	(4)	(5)
1. Suak	-	-	-	-
2. Siring Jaha	-	-	-	-
3. Budi Daya	-	-	-	-
4. Suka Maju	-	-	-	-
5. Suka Marga	-	-	-	-
6. Sidowaluyo	-	-	-	-
7. Sidorejo	-	-	-	-
8. Sidodadi	-	-	-	-
9. Seloretro	-	-	-	-
10.Kota Dalam	-	-	-	-
11.Suka Banjar	-	-	-	-
12.Talang Baru	-	-	-	-
13.Bandar Dalam	-	-	-	-
14.Campang Tiga	-	-	-	-
15. Sidomulyo	-	-	-	-
16. Banjar Suri	-	-	-	-
Jumlah	-	-	-	-

Sumber : Kantor Kecamatan Sidomulyo



## **Perdagangan & Jasa**

---

<http://lampungselatankab.bps.go.id>

---

**Tabel 8.1 Banyaknya Fasilitas Sarana Perdagangan di Kecamatan Sidomulyo, 2016**

Desa	Pasar Tradisional	Pasar Hewan	Toko
(1)	(2)	(3)	(4)
1. Suak	-	-	2
2. Siring Jaha	-	-	-
3. Budi Daya	-	-	-
4. Suka Maju	-	-	-
5. Suka Marga	-	-	60
6. Sidowaluyo	-	-	110
7. Sidorejo	-	-	3
8. Sidodadi	1	-	-
9. Seloretno	-	-	-
10. Kota Dalam	-	-	-
11. Suka Banjar	-	-	-
12. Talang Baru	-	-	-
13. Bandar Dalam	-	-	-
14. Campang Tiga	-	-	-
15. Sidomulyo	-	-	3
16. Banjar Suri	-	-	-
Jumlah	1	-	178

Bersambung .....



Lanjutan Tabel 8.1

Desa	Restoran/ Warung Makan	Warung Kelontongan	Mini Market
(1)	(5)	(6)	(7)
1. Suak	2	45	-
2. Siring Jaha	1	25	-
3. Budi Daya	2	36	1
4. Suka Maju	3	23	-
5. Suka Marga	2	37	-
6. Sidowaluyo	3	48	-
7. Sidorejo	15	215	2
8. Sidodadi	45	448	2
9. Seloretno	1	56	1
10. Kota Dalam	2	59	1
11. Suka Banjar	2	55	-
12. Talang Baru	1	24	-
13. Bandar Dalam	-	63	-
14. Campang Tiga	3	38	-
15. Sidomulyo	2	89	1
16. Banjar Suri	1	18	-
Jumlah	85	1 242	8

Sumber : Kantor Kecamatan Sidomulyo

**Tabel 8.2 Banyaknya Pasar menurut Jenis Bangunan di Kecamatan Sidomulyo, 2016**

Desa	Permanen	Semi Permanen	Sederhana	Jumlah
(1)	(2)	(3)	(4)	(5)
1. Suak	-	-	-	-
2. Siring Jaha	-	-	-	-
3. Budi Daya	-	-	-	-
4. Suka Maju	-	-	-	-
5. Suka Marga	-	-	-	-
6. Sidowaluyo	-	-	-	-
7. Sidorejo	-	-	-	-
8. Sidodadi	1	-	-	1
9. Seloretro	-	-	-	-
10. Kota Dalam	-	-	-	-
11. Suka Banjar	-	-	-	-
12. Talang Baru	-	-	-	-
13. Bandar Dalam	-	-	-	-
14. Campang Tiga	-	-	-	-
15. Sidomulyo	-	-	-	-
16. Banjar Suri	-	-	-	-
Jumlah	1	-	-	1

Sumber : Kantor Kecamatan Sidomulyo

**Tabel 8.3 Banyaknya Jasa Perusahaan dan Perorangan menurut Jenis Usaha di Kecamatan Sidomulyo, 2016**

Desa	Fotokopi	Foto Studio	Salon Kecantikan	Rias Pengantin
(1)	(2)	(3)	(4)	(5)
1. Suak	-	-	-	1
2. Siring Jaha	-	-	-	-
3. Budi Daya	1	-	1	-
4. Suka Maju	-	-	-	-
5. Suka Marga	-	-	-	-
6. Sidowaluyo	1	-	-	-
7. Sidorejo	3	1	3	2
8. Sidodadi	3	1	4	2
9. Seloretro	1	-	1	-
10. Kota Dalam	-	-	-	-
11. Suka Banjar	-	-	2	1
12. Talang Baru	-	-	-	-
13. Bandar Dalam	-	-	1	-
14. Campang Tiga	-	-	2	-
15. Sidomulyo	1	-	2	1
16. Banjar Suri	-	-	-	-
Jumlah	10	2	16	7

Sumber : Kantor Kecamatan Sidomulyo

**Tabel 8.4 Banyaknya Jasa Persewaan Peralatan Pesta menurut Jenis Persewaan di Kecamatan Sidomulyo, 2016**

Desa	Tarub	Peralatan Pesta	Peralatan Hiburan	Peralatan Dekorasi
(1)	(2)	(3)	(4)	(5)
1. Suak	1	1	-	1
2. Siring Jaha	-	-	-	-
3. Budi Daya	-	-	-	-
4. Suka Maju	-	-	-	-
5. Suka Marga	-	-	-	-
6. Sidowaluyo	1	1	1	-
7. Sidorejo	2	2	4	2
8. Sidodadi	3	1	2	1
9. Seloretro	1	1	-	-
10. Kota Dalam	1	1	1	-
11. Suka Banjar	-	-	-	-
12. Talang Baru	-	-	-	-
13. Bandar Dalam	-	-	-	-
14. Campang Tiga	-	-	1	-
15. Sidomulyo	1	1	1	1
16. Banjar Suri	-	-	-	-
Jumlah	10	8	10	5

Sumber : Kantor Kecamatan Sidomulyo

**Tabel 8.5 Banyaknya Jasa Reparasi dan Perbaikan di Kecamatan Sidomulyo, 2016**

Desa	Kendaraan Tidak Bermotor	Kendaraan Bermotor	Elektronik	Pengelasan
(1)	(2)	(3)	(4)	(5)
1. Suak	-	5	1	1
2. Siring Jaha	-	2	-	-
3. Budi Daya	-	2	1	1
4. Suka Maju	-	1	-	-
5. Suka Marga	-	2	-	-
6. Sidowaluyo	-	2	2	1
7. Sidorejo	2	9	3	4
8. Sidodadi	1	10	5	2
9. Seloretro	-	4	1	1
10. Kota Dalam	-	2	-	1
11. Suka Banjar	-	2	-	-
12. Talang Baru	-	-	-	-
13. Bandar Dalam	-	1	-	-
14. Campang Tiga	-	1	-	-
15. Sidomulyo	-	5	1	2
16. Banjar Suri	-	1	-	-
Jumlah	3	49	14	13

Sumber : Kantor Kecamatan Sidomulyo



## Keuangan & Harga

---

<http://lampungselat.kab.bps.go.id>

---

**Tabel 9.1 Target dan Realisasi Penerimaan Pajak Bumi dan Bangunan (PBB) menurut Desa di Kecamatan Sidomulyo (Rp), 2016**

Desa	Target	Realisasi	Tunggakan	Persentase
(1)	(2)	(3)	(4)	(5)
1. Suak	251490 368	238726 708	12763 660	94,92
2. Siring Jaha	20695 300	11517 275	9178 025	55,65
3. Budi Daya	24881 101	22983 819	1897 282	92,37
4. Suka Maju	24759 131	14754 732	10004 399	59,59
5. Suka Marga	5738 390	5740 190	(1 800)	100,03
6. Sidowaluyo	165248 287	55047 123	110201 164	33,31
7. Sidorejo	72643 961	61252 438	11391 523	84,32
8. Sidodadi	60742 462	51140 591	9601 871	84,19
9. Seloretno	41651 818	24996 314	16655 504	60,01
10.Kota Dalam	280557 272	267210 067	13347 205	95,24
11.Suka Banjar	81094 044	47212 113	33881 931	58,22
12.Talang Baru	58078 715	27996 998	30081 717	48,21
13.Bandar Dalam	62986 772	49770 253	13216 519	79,02
14.Campang Tiga	35136 083	15717 740	19418 343	44,73
15. Sidomulyo	109300 185	78216 009	31084 176	71,56
16. Banjar Suri	33049 023	22515 990	10533 033	68,13
Jumlah	1328052 912	994798 360	333254 552	74,91

Sumber : Kantor Kecamatan Sidomulyo

**Tabel 9.2 Banyaknya Fasilitas Lembaga Keuangan di Kecamatan Sidomulyo, 2016**

Desa	Bank	Koperasi Unit Desa	Koperasi Lainnya	Lainnya
(1)	(2)	(3)	(4)	(5)
1. Suak	-	-	-	-
2. Siring Jaha	-	-	2	-
3. Budi Daya	-	1	1	-
4. Suka Maju	-	-	1	-
5. Suka Marga	-	-	-	-
6. Sidowaluyo	-	-	1	-
7. Sidorejo	1	-	2	-
8. Sidodadi	4	-	3	-
9. Seloretno	-	-	1	-
10.Kota Dalam	-	-	-	-
11.Suka Banjar	-	-	-	-
12.Talang Baru	-	-	-	-
13.Bandar Dalam	-	-	-	-
14.Campang Tiga	-	-	-	-
15. Sidomulyo	-	-	-	-
16. Banjar Suri	-	-	-	-
Jumlah	5	1	11	-

Sumber : Kantor Kecamatan Sidomulyo



**Tabel 9.3 Harga Eceran Sembilan Bahan Pokok per Bulan di Kecamatan Sidomulyo (Rupiah), 2016**

Bulan	Beras (Kg)	Garam (Kg)	Ikan Asin (Kg)
(1)	(2)	(3)	(4)
1. Januari	9 000	3 000	30 000
2. Februari	9 000	3 000	30 000
3. Maret	8 000	3 000	30 000
4. April	7 500	3 000	30 000
5. Mei	7 500	3 000	30 000
6. Juni	8 000	3 000	30 000
7. Juli	8 000	3 000	30 000
8. Agustus	9 000	3 000	30 000
9. September	9 000	3 000	30 000
10. Oktober	9 000	3 000	30 000
11. November	10 000	3 000	30 000
12. Desember	10 000	3 000	30 000
Rata-rata	8 700	3 000	30 000

Bersambung.....

Lanjutan Tabel 9.3

Bulan	Gula Pasir (Kg)	Minyak Goreng (Kg)	LPG (3 Kg)
(1)	(5)	(6)	(7)
1. Januari	12 000	11 000	22 000
2. Februari	12 000	11 000	22 000
3. Maret	12 000	11 000	22 000
4. April	12 000	11 000	22 000
5. Mei	12 000	11 000	22 000
6. Juni	12 000	11 000	22 000
7. Juli	12 000	11 000	22 000
8. Agustus	12 000	11 000	22 000
9. September	12 000	11 000	22 000
10. Oktober	12 000	11 000	22 000
11. November	12 000	11 000	22 000
12. Desember	12 000	11 000	22 000
Rata-rata	12 000	11 000	22 000

Bersambung.....

Lanjutan Tabel 9.3

Bulan	Sabun Cuci (Bungkus)	Citra Kasar (Meter)	Kain Batik (Meter)
(1)	(8)	(9)	(10)
1. Januari	2 000	30 000	40 000
2. Februari	2 000	30 000	40 000
3. Maret	2 000	30 000	40 000
4. April	2 000	30 000	40 000
5. Mei	2 000	30 000	40 000
6. Juni	2 000	30 000	40 000
7. Juli	2 000	30 000	40 000
8. Agustus	2 000	30 000	40 000
9. September	2 000	30 000	40 000
10. Oktober	2 000	30 000	40 000
11. November	2 000	30 000	40 000
12. Desember	2 000	30 000	40 000
Rata-rata	2 000	30 000	40 000

Sumber : Kantor Kecamatan Sidomulyo



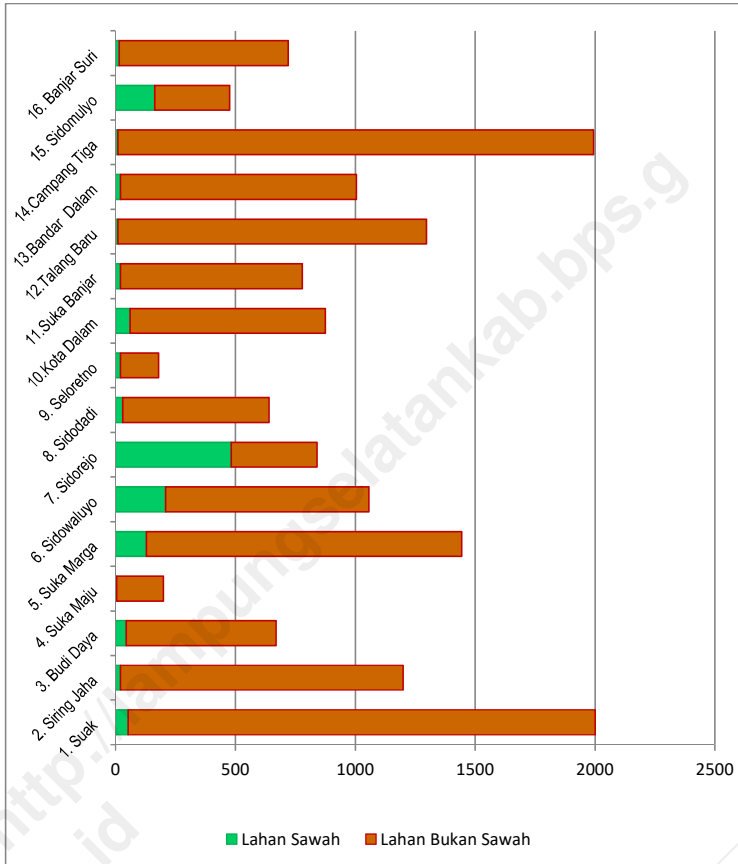
**Grafik**

---

<http://lampungselatankab.bps.go.id>

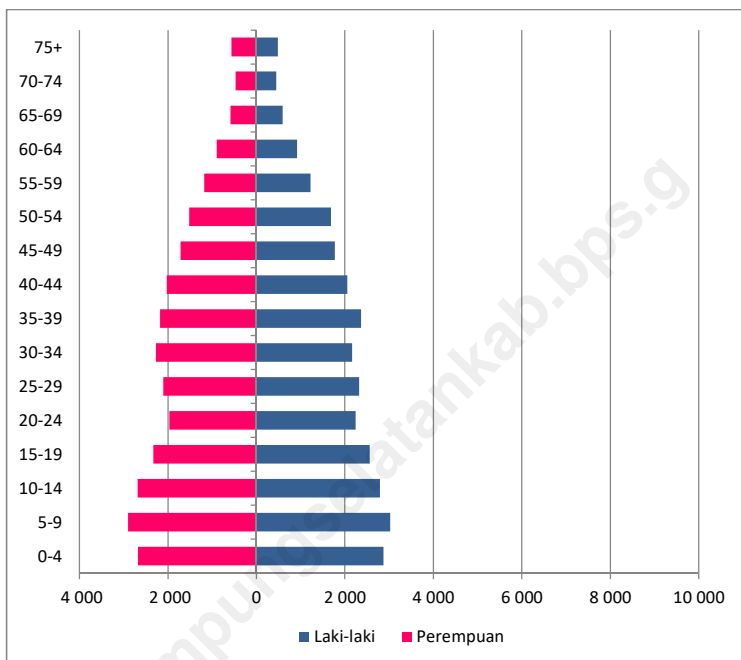
---

**Grafik 1. Luas Wilayah menurut Jenis Lahan di Kecamatan Sidomulyo (Hektar), 2016**



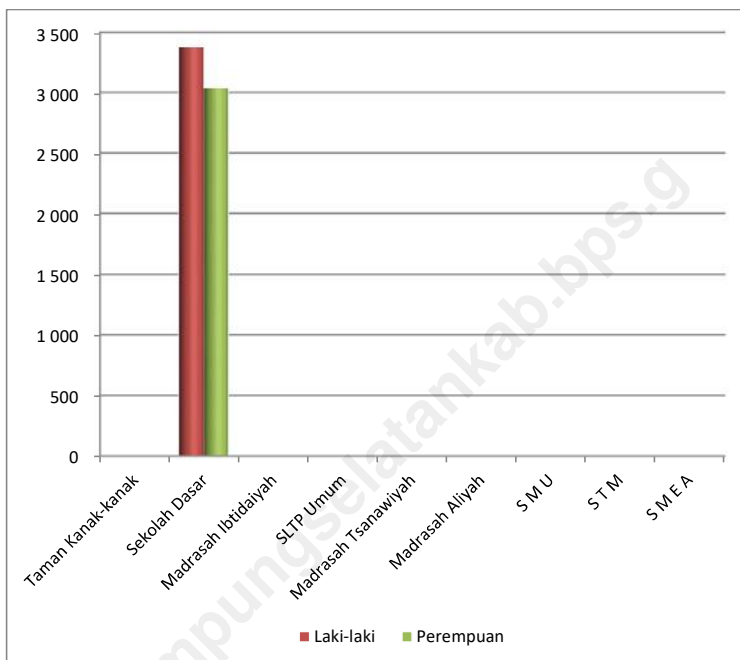
Sumber : BPS Kabupaten Lampung Selatan

**Grafik 2. Piramida Penduduk Kecamatan Sidomulyo, 2016**



Sumber : BPS Kabupaten Lampung Selatan

**Grafik 3. Banyaknya Siswa menurut Tingkatan Sekolah dan Jenis Kelamin di Kecamatan Sidomulyo, 2016**



Sumber : UPT Pendidikan Kecamatan Sidomulyo

# DATA

**MENCERDASKAN BANGSA**

*Enlighten The Nation*



**BADAN PUSAT STATISTIK  
KABUPATEN LAMPUNG SELATAN**

Jl. Mustafa Kemal No. 24, Kalianda  
Telp/Fax : (0727) 322241  
<http://lampungselatankab.bps.go.id>  
email : [bps1803@bps.go.id](mailto:bps1803@bps.go.id)

