

No Catalog BPS : 1102001.9403150  
No Publikasi : 9403.16009

# Distrik KEMTUK GRESI DALAM ANGKA

## *Kemtuk Gresi District in Figures*

# 2016

<http://jayapura.kab.go.id>



**BADAN PUSAT STATISTIK KABUPATEN JAYAPURA**  
*Statistical of Jayapura Regearcy*

**DISTRIK KEMTUK GRESEI  
DALAM ANGKA  
2016**

<http://jayapurakab.bps.go.id>

***DISTRIKKEMTUK GRESI DALAM ANGKA  
2016***

<b>Nomor Katalog</b>	: 1102001.9403150
<b>Nomor Publikasi</b>	: 9403.15009
<b>Ukuran Buku</b>	: 14,8 cm x 21cm
<b>Jumlah Halaman</b>	: 48 hal + ii hal + 7
<b>Naskah</b>	: Badan Pusat Statistik Kabupaten Jayapura
<b>Gambar Kulit</b>	: Badan Pusat Statistik Kabupaten Jayapura
<b>Diterbitkan Oleh</b>	: Badan Pusat Statistik Kabupaten Jayapura
<b>Dicetak Oleh</b>	: Badan Pusat Statistik Kabupaten Jayapura
<b>Keterangan Gambar</b>	:

**Boleh dikutip dengan menyebutkan sumbernya**



**KATA SAMBUTAN  
KEPALA BPS KABUPATEN JAYAPURA**

---

---

Puji syukur serta doa kita panjatkan kehadiran Tuhan Yang Maha Kuasa atas bimbingan-Nya sehingga publikasi **Distrik KemtukGresiDalam Angka 2016** dapat terbit.

Data adalah salah satu bahan yang amat penting peranannya dan harus tersedia secara berkelanjutan. Data yang akurat sangat diperlukan untuk penyusunan rencana dan evaluasi dalam masa pembangunan. Terbitnya buku ini besar manfaatnya bagi pihak yang membutuhkan, baik instansi pemerintah maupun swasta.

Mengingat sangat pentingnya buku ini sebagai sumber data, maka kita perlu meningkatkan mutunya pada terbitan yang akan datang.

Meskipun beberapa hal yang terbatas, kiranya publikasi ini dapat memberi manfaat bagi pembangunan.

Kepada semua pihak yang telah membantu hingga terbitnya buku ini kami menyampaikan ucapan terimakasih, semoga kerjasama yang telah dibina dengan baik dapat terus ditingkatkan.

Sentani, 07 September 2016  
**KEPALA BPS  
KABUPATEN JAYAPURA**

**JEFRRY YOHANES DE FRETES  
NIP 19660828 199401 1 001**

## DAFTAR ISI

Kata Pengantar	i
Daftar Isi	ii
Daftar Tabel	iii
Daftar Grafik	iv
Bab I Geografi	1
Bab II Pemerintahan	7
Bab III Penduduk	16
Bab IV Sosial	21
Bab V Pertanian	32
Bab VI Transportasi dan Telekomunikasi	38
Bab VII Harga	41

## DAFTAR TABEL

Tabel 1.1	Letak Geografis	4
Tabel 1.2	Luas Wilayah	5
Tabel 1.3	Waktu Tempuh Kantor Distrik dan Kantor Kabupaten Menurut Kampung	6
Tabel 2.1	Susunan Aparat Kampung	10
Tabel 2.2	Jumlah RW, RT dan Dusun	14
Tabel 2.3	Jumlah Personil Keamanan	15
Tabel 3.1	Luas Wilayah dan Kepadatan Penduduk	19
Tabel 3.2	Jumlah Penduduk dan Rumah Tangga	20
Tabel 4.1.1	Banyaknya Play Group dan TK	24
Tabel 4.1.2	Banyaknya Sekolah Dirinci Menurut Jenis	25
Tabel 4.1.3	Banyaknya Guru dan Murid SD	26
Tabel 4.1.4	Banyaknya Guru dan Murid SLTP	27
Tabel 4.1.5	Banyaknya Guru dan Murid SLTA	28
Tabel 4.2.1	Banyaknya Puskesmas, Polindes, & Posyandu	29
Tabel 4.3.1	Banyak Tempat Peribatan menurut Golongan Agama Per Kampung	30
Tabel 4.4.1	Sarana Lapangan Olahraga Menurut Kampung	31
Tabel 5.1	Luas Tanam, Luas Panen & Produksi Komoditas Tanaman Pangan	34
Tabel 5.2	Luas Tanam, Luas Panen & Produksi Komoditas Sayur - Sayuran	35
Tabel 5.3	Luas Tanam, Luas Panen & Produksi Komoditas Buah-Buahan	36

Tabel5.4	Luas Tanam, Luas Panen & Produksi Komoditas Special Lokal	37
Tabel6.1	Keberadaan Sarana Angkutan Umum Per Kampung	39
Tabel6.2	Keberadaan Sinyal Telepon GSM	40
Tabel 7.1	Rata-rata Harga eceran 9 Bahan Poko Menurut Bulan	43
Tabel 7.2	Rata-rata Eceran Bahan Bakar Minyak Menurut Bulan	46

<http://jayapurakab.bps.go.id>

## DAFTAR GRAFIK

Grafik1.1	Proporsi Luas Wilayah MenurutKampung	2
Grafik1.2	WaktuTempuhKampungke Kantor Distrik	3
Grafik2.1	Jumlah RW dan RT MenurutKampung	8
Grafik 2.2	Jumlah Personil Keamanan Menurut Kampung	9
Grafik3.1	Tingkat Kepadatan Penduduk Menurut Kampung	17
Grafik 3.2	Jumlah Penduduk Berdasarkan Jenis Kelamin Menurut Kampung	18
Grafik4.1	Jumlah Saran Pendidikan Menurut Kampung	22
Grafik 4.2	Jumlah Sarana Kesehatan Menurut Kampung	23
Grafik5.1	Luas Tanam, Panen & Produksi Komoditas Tanaman Pangan, Hortikultura, padiPalawija, Sayur-SayurandanBuah -Buahan	33
Grafik7.1	Pergerakan Rata-rata Harga Eceran Sembako	42



1

**HEADAAAN GEOGRAFI**  
**GEOGRAPHICAL**

2016



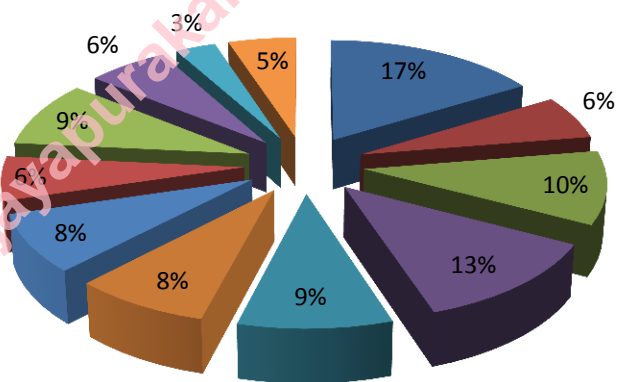
<http://jayapura.kab.bps.go.id>

## **BAB I GEOGRAFI**

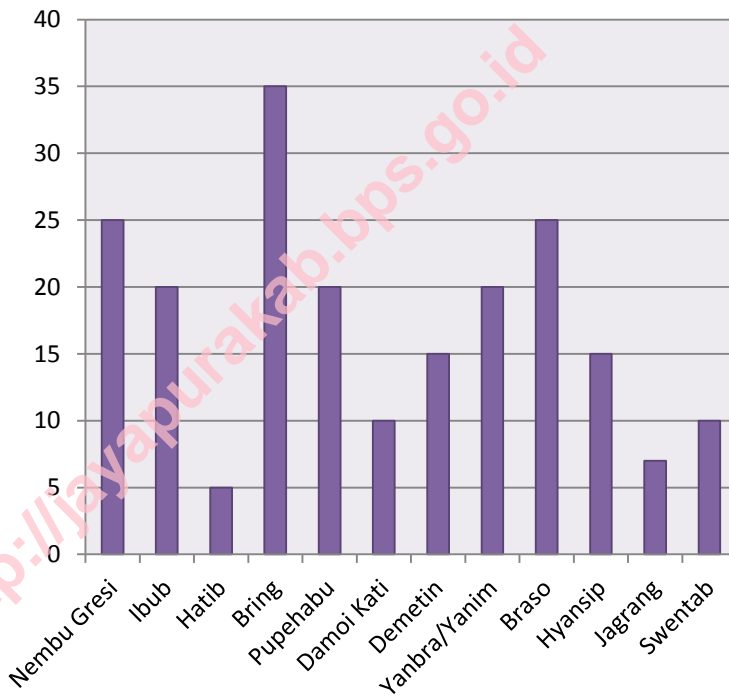
Distrik Kemtuk Gresi memiliki luas 242,42 Km<sup>2</sup> dan berbatasan dengan Distrik Kemtuk sebelah utara, Distrik Gresi Selatan sebelah selatan, Distrik Namblong sebelah barat dan Kabupaten Kerom sebelah timur. Distrik Kemtuk Gresi memiliki 12 kampung dan Kampung Nembu Gresi merupakan daerah terluas yaitu 39 Km<sup>2</sup> atau sebesar 16 persen dari total luas Distrik Kemtuk Gresi. Sedangkan Kampung Jagrang merupakan daerah terkecil dengan luas 7,8 Km<sup>2</sup> atau sebesar 3 persen dari total luas Distrik Kemtuk Gresi.

Waktu tempuh waktu dari tiap kampung menuju kantor distrik Kemtuk Gresi berkisar antara 5 sampai 35 menit. Waktu tempuh terlama adalah dari Kampung Bring sekitar 35 menit dan waktu tempuh tercepat adalah dari Kampung Hatib sekitar 5 menit. Waktu tempuh waktu dari tiap kampung menuju kantor kabupaten berkisar antara 90 sampai 130 menit.

**Grafik 1.1**  
**Proporsi Luas Wilayah Menurut Kampung**  
**2015**



**Grafik 1.2**  
**Waktu Tempuh Kampung ke Kantor Distrik**  
**2015**



**Tabel 1.1**  
**Letak Geografis Distrik Kentuk Gresi**  
**2015**

A. Letak Geografis

Distrik Kentuk Gresi	240°150'	Lintang Selatan
	140°80'	Bujur Timur

B. Batas Wilayah Distrik Kentuk Gresi

Sebelah Utara	: Distrik Kentuk
Sebelah Selatan	: Distrik Gresi Selatan
Sebelah Barat	: Distrik Namblong
Sebelah Timur	: Distrik Arso (Kabupaten Keerom)

Sumber : Kantor Distrik Kentuk Gresi

**Tabel 1.2**  
**Luas Wilayah Distrik Kentuk Gresimenurut Kampung**  
**2015**

<b>Kampung</b>	<b>Luas (Km<sup>2</sup>)</b>	<b>Rasio Terhadap Total (%)</b>
(1)	(2)	(3)
1. Nembu Gresi	39,00	16
2. Ibus	15,00	6
3. Hatib	25,00	10
4. Bring	30,00	12
5. Pupehabu	23,00	9
6. Damoi Kati	20,58	8
7. Demetin	19,86	8
8. Yanbra/Yanim	15,00	6
9. Braso	21,18	9
10. Hyansip	14,00	6
11. Jagrang	7,80	3
12. Swentab	12,00	5
<b>Jumlah</b>	<b>242,42</b>	<b>100</b>

Sumber : Kantor Distrik Kentuk Gresi

**Tabel 1.3**  
**Waktu Tempuh Kantor Distrik dan Kantor Kabupaten**  
**Menurut Kampung**  
**2015**

Kampung	Kantor Distrik (Menit )	Kantor Kabupaten Jayapura (Menit )
(1)	(2)	(3)
1. Nembu Gresi	25	100
2. Ibul	20	90
3. Hatib	5	110
4. Bring	35	135
5. Pupehabu	20	120
6. Damoi Kati	10	115
7. Demetin	15	120
8. Yanbra/Yanim	20	125
9. Braso	25	135
10. Hyansip	15	115
11. Jagrang	7	113
12. Swentab	10	105

Sumber : Kantor Distrik Kentuk Gresi

2

**PEMERINTAHAN**  
**GOVERNMENT**

2016



<http://jayapura.bps.go.id>



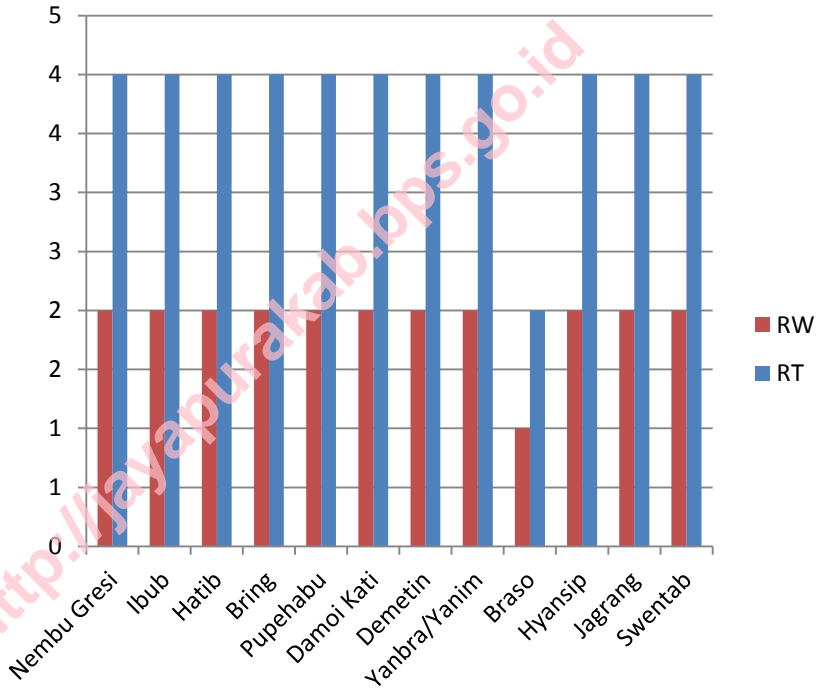
## **BAB II PEMERINTAHAN**

Tahun 2015 Distrik Kemtuk Gresi memiliki 12 daerah kampung, 23RW dan 46Rumah Tangga. Dari seluruh Kampung tersebut hanya Kampung Braso yang hanya memiliki 1 RW dan 2 RT.

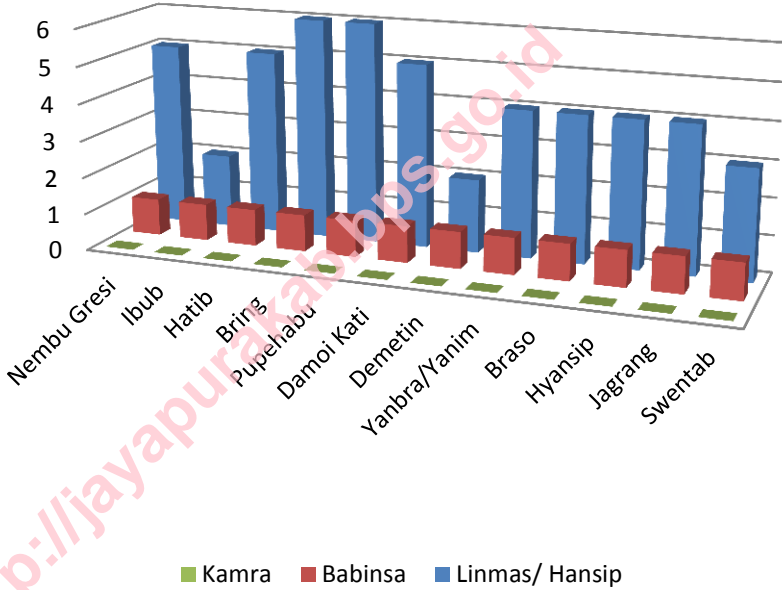
Pada Distrik Kemtuk Gresi, Personil Keamanan yang dimiliki berjumlah 62 orang yang terdiri dari babinsa dan hansip dari tiap-tiap kampung.

Jumlah perangkat kampung pada tahun 2015 di Distrik Kemtuk Gresi adalah 69 orang. Kepala Kampung 12 orang, Sekretaris Kampung ( Sekam ) 12 orang dan 4 orang Kaur di tiap Kampung dengan total keseluruhan sebanyak 45 kaur yaitu Kaur Pemerintahan, Kaur Keuangan, Kaur Pembangunan dan Kaur Umum.

**Grafik 2.1**  
**Jumlah RT dan RW Menurut Kampung**  
**2015**



**Grafik 2.1**  
**Jumlah Personil Keamanan Menurut Kampung**  
**2015**



## Distrik Kentuk Gresi Dalam Angka 2016

**Tabel 2.1**  
**Susunan Aparat Kampung Distrik Kentuk Gresi**  
**2015**

<b>Kampung</b>	<b>Nama Aparat</b>	<b>Jabatan</b>
(1)	(2)	(3)
Nembu Gresi	1. Arnold Udam	Kepala Kampung
	2. Petrus Lenstru	Sekretaris Kampung
	3. Barnabas Ihongdem	Kaur Pemerintahan
	4. Manuel Wouw	Kaur Pembangunan
	5. Mariana Klemen	Kaur Keuangan
	6. Lamberth Trapen	Kaur Umum
Ibub	1. Ratna Dumila Wadi	Kepala Kampung
	2. Dominggus Iwanembut	Sekretaris Kampung
	3. Yance Indakray	Kaur Pemerintahan
	4. Lambert Irem	Kaur Pembangunan
	5. Andarias Indakray	Kaur Keuangan
	6. Nikodemus Indakray	Kaur Umum
Hatib	1. Frits Udam	Kepala Kampung
	2. Nanang Suhana	Sekretaris Kampung
	3.	Kaur Pemerintahan
	4. Frits Udam	Kaur Pembangunan
	5. Yuhus Kanaan	Kaur Keuangan
	6.	Kaur Umum

Sumber : Bagian Pemerintahan Kabupaten Jayapura

## Distrik Kentuk Gresi Dalam Angka 2016

**Tabel 2.1**  
**Lanjutan**

<b>Kampung</b>	<b>Nama Aparat</b>	<b>Jabatan</b>
(1)	(2)	(3)
Bring	1. Frans Mess	Kepala Kampung
	2. Bernart Elly	Sekretaris Kampung
	3. Bertus Elly	Kaur Pemerintahan
	4. Zakarias Mebri	Kaur Pembangunan
	5. Berthus Elly	Kaur Keuangan
	6. Alpius Nian	Kaur Umum
Pupehabu	1. Agustinus Udam	Kepala Kampung
	2. Martinus Yansip	Sekretaris Kampung
	3. Yakob Udam	Kaur Pemerintahan
	4. Nehemia Udam	Kaur Pembangunan
	5. Tera Tegai	Kaur Keuangan
	6. Kores Udam	Kaur Umum
Damoi Kati	1. Dortinus Yewi	Kepala Kampung
	2. Wenand Samon	Sekretaris Kampung
	3. Yunus Yewi	Kaur Pemerintahan
	4. Darius Dani	Kaur Pembangunan
	5. Philipus Bemey	Kaur Keuangan
	6. Samuel Wally	Kaur Umum

Sumber : Bagian Pemerintahan Kabupaten Jayapura

## Distrik Kentuk Gresi Dalam Angka 2016

**Tabel2.1**  
**Lanjutan**

<b>Kampung</b>	<b>Nama Aparat</b>	<b>Jabatan</b>
(1)	(2)	(3)
Demetin	1. Yohana Yaru	Kepala Kampung
	2. Ibrahim Bredabu	Sekretaris Kampung
	3. Dikson Yewi	Kaur Pemerintahan
	4. Agustinus Yawang	Kaur Pembangunan
	5. Yakob Yakusamon	Kaur Keuangan
	6. Elieser Wally	Kaur Umum
Yanbra/Yanim	1. Ruben Yewi	Kepala Kampung
	2. Herman Bayani	Sekretaris Kampung
	3. -	Kaur Pemerintahan
	4. Seblon Yaku	Kaur Pembangunan
	5. Seblon Yaru	Kaur Keuangan
	6. Nikolas Waisima	Kaur Umum
Biaso	1. Samuel Bayami	Kepala Kampung
	2. Onesmus Sosikay	Sekretaris Kampung
	3. Matias Bairam	Kaur Pemerintahan
	4. Yunus Udam	Kaur Pembangunan
	5.	Kaur Keuangan
	6. Filemon Bairam	Kaur Umum

Sumber : Bagian PemerintahanKabupaten Jayapura

## Distrik Kentuk Gresi Dalam Angka 2016

**Tabel2.1**  
**Lanjutan**

<b>Kampung</b>	<b>Nama Aparat</b>	<b>Jabatan</b>
(1)	(2)	(3)
Hyansip	1. Onisimus Tegai	Kepala Kampung
	2. Yohosua. H. Yansip	Sekretaris Kampung
	3. Hertock Yansip	Kaur Pemerintahan
	4. Yosep Udam	Kaur Pembangunan
	5. Alberth Yansip	Kaur Keuangan
	6. Oktovianus Tegay	Kaur Umum
Jagrang	1. Dorci Tapatkeding	Kepala Kampung
	2. Tera Tegay	Sekretaris Kampung
	3. Yakop Udam	Kaur Pemerintahan
	4. Yohosua Kasuay	Kaur Pembangunan
	5. Nahor Tapatkeding	Kaur Keuangan
	6. Markus Tapatkeding	Kaur Umum
Swentab	1. Septinus Wadi	Kepala Kampung
	2. Manuel Wadi	Sekretaris Kampung
	3. Sefnat Beno	Kaur Pemerintahan
	4. Nahor Wadi	Kaur Pembangunan
	5. Derek Nasadit	Kaur Keuangan
	6. Seblon Yaku	Kaur Umum

Sumber : Bagian Pemerintahan Kabupaten Jayapura

## Distrik Kentuk Gresi Dalam Angka 2016

**Tabel 2.2**  
**Jumlah RW , RT dan Dusun dirinci menurut Kampung**  
**2015**

Kampung	RW	RT	Dusun
(1)	(2)	(3)	(4)
1. Nembu Gresi	2	4	-
2. I bub	2	4	-
3. Hatib	2	4	-
4. Bring	2	4	-
5. Pupehabu	2	4	-
6. Damoi Kati	2	4	-
7. Demetin	2	4	-
8. Yanbra/Yanim	2	4	-
9. Braso	1	2	-
10. Hyansip	2	4	-
11. Jagrang	2	4	-
12. Swentab	2	4	-
<b>Jumlah</b>	<b>23</b>	<b>46</b>	

Sumber : Kantor Distrik Kentuk Gresi



**Tabel 2.3**  
**Jumlah Personil Keamanan menurut Kampung**  
**2015**

Kampung	Jenis Personil			Jumlah
	Babinsa	Kamra	Linmas/ Hansip	
(1)	(2)	(3)	(4)	(5)
1. Nembu Gresi	1	-	5	6
2. Ibul	1	-	2	3
3. Hatib	1	-	5	6
4. Bring	1	-	6	7
5. Pupehabu	1	-	6	7
6. Damoi Kati	1	-	5	6
7. Demetin	1	-	2	3
8. Yanbra/Yanim	1	-	4	5
9. Braso	1	-	4	5
10. Hyansip	1	-	4	5
11. Jagrang	1	-	4	5
12. Swentab	1	-	3	4
<b>Jumlah</b>	<b>12</b>	<b>-</b>	<b>50</b>	<b>62</b>

Sumber : Kantor Distrik Kentuk Gresi

3

**PENDUDUK**  
**POPULATION**

2016

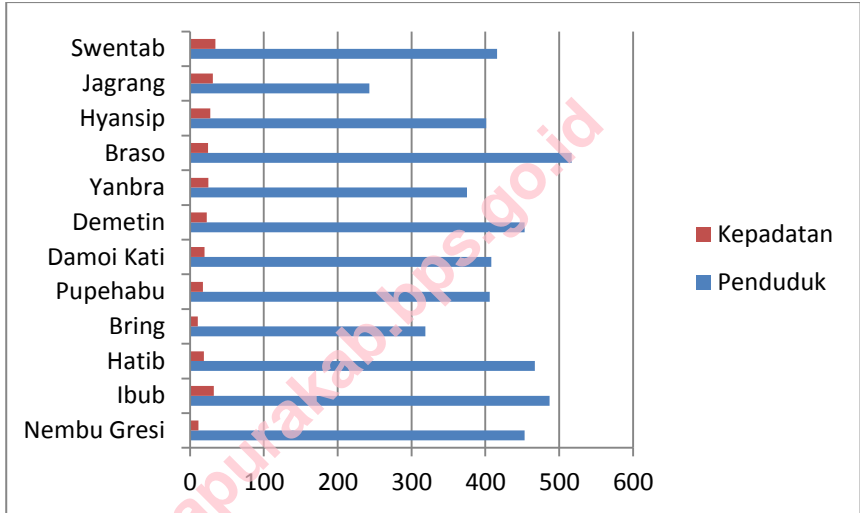


<http://jayapura.kab.bps.go.id>

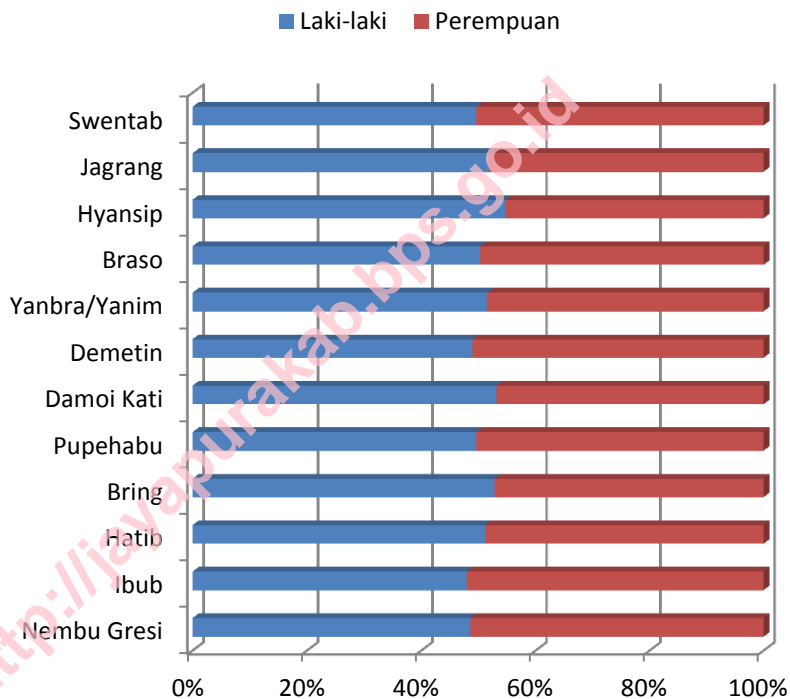
## **BAB III PENDUDUK**

Jumlah penduduk Distrik Kemtuk Gresi pada tahun 2015 berdasarkan Angka Proyeksi berjumlah 4.945 jiwa. Penduduk dengan jumlah terbesar berada di Kampung Braso dengan jumlah populasi 517 penduduk. Penduduk dengan jumlah populasi terkecil berada di Kampung Jagrang dengan jumlah 243 penduduk.

**Grafik 3.1**  
**Tingkat Kepadatan Penduduk Menurut Kampung**  
**2015**



**Grafik 3.2**  
**Jumlah Penduduk Berdasarkan Jenis Kelamin Menurut Kampung**  
**2015**



## Distrik Kemtuk Gresi Dalam Angka 2016

**Tabel 3.1**  
**Luas Wilayah & Kepadatan Penduduk Menurut Kampung**  
**2015**

Kampung	Luas Wilayah (Km <sup>2</sup> )	Penduduk	Kepadatan
(1)	(2)	(3)	(4)
1. Nembu Gresi	39	453	11,61
2. Ibug	15	487	32,47
3. Hatib	25	467	18,68
4. Bring	30	319	10,63
5. Pupehabu	23	406	17,65
6. Damoi Kati	20,58	408	19,82
7. Demetin	19,86	453	22,80
8. Yanbra/Yanim	15	375	25
9. Braso	21,18	517	24,4
10. Hyansip	14,5	401	27,65
11. Jagrang	7,8	243	31,15
12. Swentab	12	416	34,66
<b>Jumlah</b>	<b>242,42</b>	<b>4.945</b>	<b>20,39</b>

Sumber : Kantor Distrik Kemtuk Gresi

**Tabel 3.2**  
**Jumlah Penduduk & Rumah Tangga Menurut Kampung**  
**2015**

<b>Kampung</b>	<b>Penduduk</b>	<b>Rumah Tangga</b>	<b>Rata-rata ART</b>
(1)	(2)	(3)	(4)
1. Nembu Gresi	453	92	3
2. Ibul	487	102	5
3. Hatib	467	103	4
4. Bring	319	66	4
5. Pupehabu	406	87	4
6. Damoi Kati	408	93	5
7. Demetin	453	112	5
8. Yanbra/Yanim	375	78	4
9. Braso	517	104	3
10. Hyansip	401	81	5
11. Jagrang	243	58	5
12. Swentab	416	95	4
<b>Jumlah</b>	<b>4.945</b>	<b>1.071</b>	<b>50</b>

Sumber : Kantor Distrik Kentuk Gresi

4

**SOSIAL**  
**Social**

2016



<http://jayapura.kab.bps.go.id>



### BAB IV SOSIAL

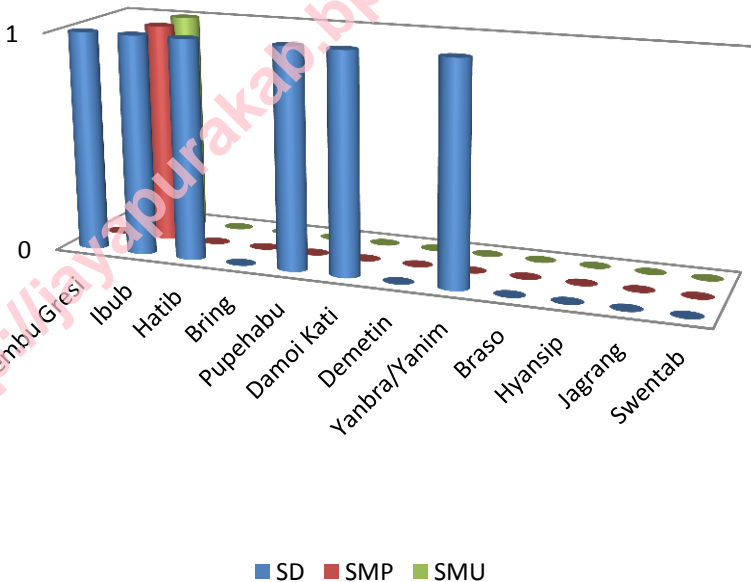
Penyediaan sarana fisik pendidikan berupa tenaga guru dan jumlah sekolah yang memadai merupakan hal yang penting yang harus tersedia dalam rangka peningkatan partisipasi penduduk usia sekolah terhadap pendidikan. Pada tahun 2015, Jumlah Play Group sebanyak 9 unit yang tersebar di 9 Kampung, untuk TK sebanyak 5 Unit yang berada di Kampung Ibul, Hatib, Bring, dan Pupehabu..Untuk SD Negeri sebanyak 5 unit yang masing-masing terdapat di Kampung Nembu Gresi, Ibul, Hatib, Pupehabu dan Yanbra.Terdapat 1 unit SD swasta yang berada di Kampung Damoi Kati.UntukSMP dan SMU hanya terdapat 1 unit yang terletak di Kampung Ibul.

Pembangunan bidang kesehatan yang terus ditingkatkan merupakan salah satu usaha untuk mencapai derajat kesehatan yang optimal bagi masyarakat.Untuk itu Puskesmas Distrik Kemtuk Gresi selalu melaksanakan tugas dan tanggung jawabnya dibidang pelayanan secara baik, serta menjunjung tinggi pengabdian kepada masyarakat khususnya masyarakat yang berada di Distrik Kemtuk Gresi. Hingga jumlah kematian yang di sebabkan oleh penyakit dapat dikurangi.Terdapat 1 unit Puskesmas yang berada di Kampung Hatib, 2 unit Polindes yang terletak di Kampung Nembu Gresi dan Yanbra, 12 Posyandu yang tersebar di seluruh Kampung Distrik Kemtuk Gresi.

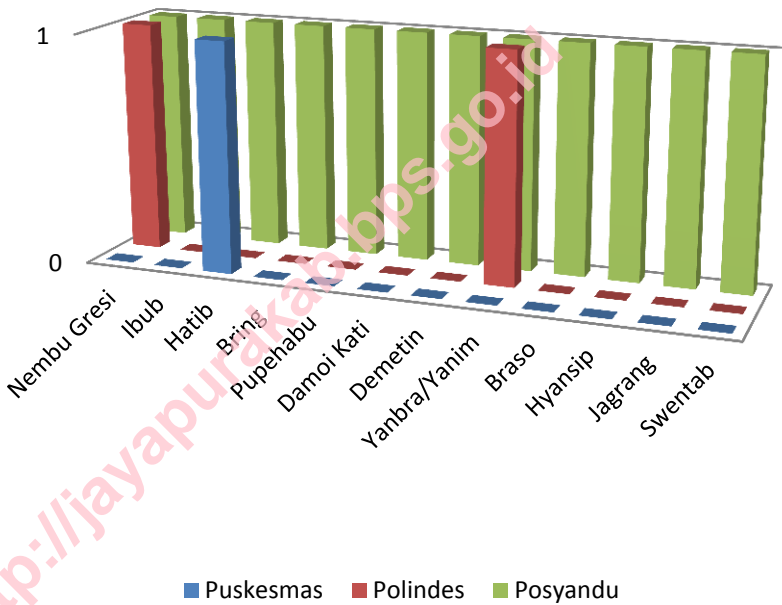
## Distrik Kentuk Gresi Dalam Angka 2016

Distrik Kentuk Gresi mempunyai Rohaniawan sebanyak 18 orang yang semuanya merupakan rohaniawan dari Agama Protestan. Hanya Kampung Damoi Kati yang tidak memiliki Rohaniawan.

**Grafik 4.1**  
**Jumlah Sarana Pendidikan Menurut Kampung**  
**2015**



**Grafik 4.2**  
**Jumlah Sarana Kesehatan Menurut Kampung**  
**2015**



**Tabel 4.1.1**  
**Banyaknya PlayGroup dan TK Dirinci menurut Kampung**  
**2015**

Kampung	Play Group	TK
(1)	(2)	(3)
1. Nembu Gresi	1	-
2. Ibul	1	1
3. Hatib	1	1
4. Bring	1	1
5. Pupehabu	-	2
6. Damoi Kati	1	-
7. Demetin	1	-
8. Yanbra/Yanim	1	-
9. Braso	1	-
10. Hyansip	-	-
11. Jagrang	1	-
12. Swentab	-	-
<b>Jumlah</b>	<b>9</b>	<b>5</b>

Sumber : Dinas P dan K Kabupaten Jayapura

**Tabel 4.1.2**  
**Banyaknya Sekolah Dirinci menurut Jenis dan Kampung**  
**2015**

Kampung	Negeri			Swasta		
	SD	SMP	SMU	SD	SMP	SMU
(1)	(2)	(3)	(4)	(5)	(6)	(7)
1. Nembu Gresi	1	-	-	-	-	-
2. I bub	1	1	1	-	-	-
3. Hatib	1	-	-	-	-	-
4. Bring	-	-	-	-	-	-
5. Pupehabu	1	-	-	-	-	-
6. Damoi Kati	-	-	-	1	-	-
7. Demetin	-	-	-	-	-	-
8. Yanbra/Yanim	1	-	-	-	-	-
9. Braso	-	-	-	-	-	-
10. Hyansip	-	-	-	-	-	-
11. Jagrang	-	-	-	-	-	-
12. Swentab	-	-	-	-	-	-
<b>Jumlah</b>	<b>5</b>	<b>1</b>	<b>1</b>	<b>1</b>	<b>-</b>	<b>-</b>

Sumber : Dinas P dan K Kabupaten Jayapura

**Tabel 4.1.3**  
**Banyaknya Guru dan Murid SD menurut Kampung**  
**2015**

Kampung	Sekolah	Ruang Belajar	Guru	Guru Honor	Murid
(1)	(2)	(3)	(4)	(5)	(5)
1. Nembu Gresi	1	6	7	2	110
2. Ibul	1	6	14	-	80
3. Hatib	1	6	18	4	120
4. Bring	-	-	-	-	-
5. Pupehabu	1	6	6	3	104
6. Damoi Kati	1	6	6	3	90
7. Demetin	-	-	-	-	-
8. Yanbra/Yanim	1	6	14	-	84
9. Braso	-	-	-	-	-
10. Hyansip	-	-	-	-	-
11. Jagrang	-	-	-	-	-
12. Swentab	-	-	-	-	-
<b>Jumlah</b>	<b>6</b>	<b>36</b>	<b>65</b>	<b>12</b>	<b>588</b>

Sumber : Dinas P dan K Kabupaten Jayapura

**Tabel 4.1.4**  
**Banyaknya Guru dan Murid SLTP menurut Jenis Sekolah**  
**2015**

Kampung	Sekolah	Ruang Belajar	Guru	Guru Honor	Murid
(1)	(2)	(3)	(4)	(5)	(5)
1. Nembu Gresi	-	-	-	-	-
2. Ibul	1	7	11	5	336
3. Hatib	-	-	-	-	-
4. Bring	-	-	-	-	-
5. Pupehabu	-	-	-	-	-
6. Damoi Kati	-	-	-	-	-
7. Demetin	-	-	-	-	-
8. Yanbra/Yanim	-	-	-	-	-
9. Braso	-	-	-	-	-
10. Hyansip	-	-	-	-	-
11. Jagrang	-	-	-	-	-
12. Swentab	-	-	-	-	-
<b>Jumlah</b>	<b>1</b>	<b>7</b>	<b>11</b>	<b>5</b>	<b>336</b>

Sumber : Dinas P dan K Kabupaten Jayapura

**Tabel 4.1.5**  
**Banyaknya Guru dan Murid SLTA menurut Jenis Sekolah**  
**2015**

Kampung	Sekolah	Ruang Belajar	Guru	Guru Honor	Murid
(1)	(2)	(3)	(4)	(5)	(5)
1. Nembu Gresi	-	-	-	-	-
2. Ibul	1	3	-	-	89
3. Hatib	-	-	-	-	-
4. Bring	-	-	-	-	-
5. Pupehabu	-	-	-	-	-
6. Damoi Kati	-	-	-	-	-
7. Demetin	-	-	-	-	-
8. Yanbra/Yanim	-	-	-	-	-
9. Braso	-	-	-	-	-
10. Hyansip	-	-	-	-	-
11. Jagrang	-	-	-	-	-
12. Swentab	-	-	-	-	-
<b>Jumlah</b>	<b>1</b>	<b>3</b>	<b>-</b>	<b>-</b>	<b>89</b>

Sumber : Dinas P dan K Kabupaten Jayapura



**Tabel 4.2.1**  
**Banyaknya Puskesmas, Polindes dan Posyandu**  
**Per kampung**  
**2015**

Kampung	Puskesmas	Polindes	Posyandu
(1)	(2)	(3)	(4)
1. Nembu Gresi	-	1	1
2. Ibul	-	-	1
3. Hatib	1	-	1
4. Bring	-	-	1
5. Pupehabu	-	-	1
6. Damoi Kati	-	-	1
7. Demetin	-	-	1
8. Yanbra/Yanim	-	1	1
9. Braso	-	-	1
10. Hyansip	-	-	1
11. Jagrang	-	-	1
12. Swentab	-	-	1
<b>Jumlah</b>	<b>1</b>	<b>2</b>	<b>12</b>

Sumber : Puskesmas DistrikKemtuk Gresi

## Distrik Kentuk Gresi Dalam Angka 2016

**Tabel 4.3.1**  
**Banyaknya Tempat Peribadatan menurut Golongan Agama per**  
**Kampung**  
**2015**

Kampung	Gereja Protestan	Khatolik	Mesjid	Pura	Vihara
(1)	(2)	(3)	(4)	(5)	(6)
1. Nembu Gresi	2	-	-	-	-
2. Ibul	3	-	-	-	-
3. Hatib	2	-	-	-	-
4. Bring	1	-	-	-	-
5. Pupehabu	1	-	-	-	-
6. Damoi Kati	-	-	-	-	-
7. Demetin	1	-	-	-	-
8. Yanbra/Yanim	3	-	-	-	-
9. Braso	1	-	-	-	-
10. Hyansip	1	-	-	-	-
11. Jagrang	1	-	-	-	-
12. Swentab	2	-	-	-	-
<b>Jumlah</b>	<b>18</b>	<b>-</b>	<b>-</b>	<b>-</b>	<b>-</b>

Sumber : Kantor Distrik Kentuk Gresi

**Tabel 4.4.1**  
**Sarana Lapangan Olahraga menurut Kampung**  
**2015**

<b>Kampung</b>	<b>Sepak Bola</b>	<b>Bola Voli</b>	<b>Bulu Tangkis</b>	<b>Basket</b>
(1)	(2)	(3)	(4)	(5)
1. Nembu Gresi	1	1	-	-
2. Ibul	1	1	-	-
3. Hatib	1	1	-	-
4. Bring	-	1	-	-
5. Pupehabu	-	-	-	-
6. Damoi Kati	-	-	-	-
7. Demetin	-	1	-	-
8. Yanbra/Yanim	-	1	-	-
9. Braso	-	1	-	-
10. Hyansip	-	1	-	-
11. Jagrang	-	-	-	-
12. Swentab	-	-	-	-
<b>Jumlah</b>	<b>3</b>	<b>8</b>	<b>-</b>	<b>-</b>

Sumber : Kantor Distrik Kentuk Gresi

5

**PERTANIAN**  
**AGRICULTURE**

2016



<http://jayapura.kop.bps.go.id>

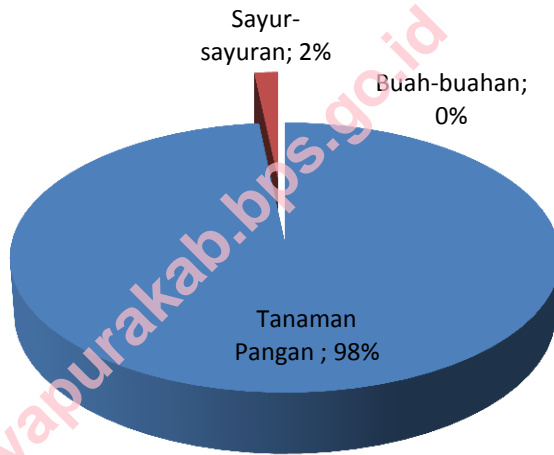
## **BAB V PERTANIAN**

Produksi komoditas tanaman pangan selama tahun 2015 yang tertinggi di Distrik Kemtuk Gresi adalah tanaman Ubi Kayu sebanyak 111 ton kemudian Padi Ladang sebanyak 17 ton dan Jagung sebanyak 7 ton.

Produksi komoditas sayur-sayuran yang dihasilkan selama tahun 2015 diantaranya Cabe Merah, Sawi, Tomat, Kacang Panjang, Kubis, Kangkung dan Bayam. Dari komoditas sayur diatas tomat merupakan komoditas yang produksinya terbanyak yaitu 36 ton, sedangkan komoditas yang produksinya paling kecil yaitu Sawi sebanyak 4 ton.

Produksi komoditas spesifik lokal yang dihasilkan selama tahun 2015 diantaranya adalah Talas, Keladi, Sayur Lilin dan Sayur Gedi. Dari Komoditas tersebut, Talas merupakan komoditas yang produksinya paling besar yaitu 60 ton.

**Grafik 5.1**  
**Jumlah Hasil Produksi Tanaman Pangan dan Hortikultura, Padi Palawija, Sayur-sayuran dan Buah-buahan 2015**



**Tabel 5.1**  
**Luas Tanam, Luas Panen dan Produksi Komoditas**  
**Tanaman Pangan**  
**2015**

Komoditas	Luas (Ha)		Produksi (Ton)
	Tanam	Panen	
(1)	(2)	(3)	(4)
1. Padi Sawah	-	-	-
2. Padi Ladang	-	5	17
3. Jagung	4	3	7
4. Kedelai	-	-	-
5. Kacang Hijau	-	-	-
6. Ubi Jalar	1	-	-
7. Ubi Kayu	9	9	111

Sumber :Dinas Pertanian Tanaman Pangan dan Holtikultura Kabupaten Jayapura

**Tabel 5.2**  
**Luas Tanam, Luas Panen dan Produksi Komoditas**  
**Sayur-sayuran**  
**2015**

Komoditas	Luas (Ha)		Produksi (Ton)
	Tanam	Panen	
(1)	(2)	(3)	(4)
1. Cabe Merah	16	8	20
2. Sawi/Petsai	-	1	4
3. Buncis	-	-	-
4. Tomat	10	6	36
5. Kacang Panjang	18	13	26
6. Kubis	7	5	20
7. Kangkung	12	9	27
8. Bayam	14	11	11

Sumber :Dinas Pertanian Tanaman Pangan dan Holtikultura Kabupaten Jayapura



**Tabel 5.3**  
**Luas Tanam, Luas Panen dan Produksi Komoditas**  
**Buah-Buahan**  
**2015**

Komoditas	Luas (Ha)		Produksi (Ton)
	Tanam	Panen	
(1)	(2)	(3)	(4)
1. Jeruk	-	-	-
2. Mangga	-	-	-
3. Pisang	5	32	1.280
4. Rambutan	1	3	9
5. Salak	-	-	-
6. Duku	2	2	8
7. Durian	-	1	6

Sumber :Dinas Pertanian Tanaman Pangan dan Holtikultura Kabupaten Jayapura

**Tabel 5.4**  
**Luas Tanam, Luas Panen dan Produksi Komoditas**  
**Spesifik Lokal**  
**2015**

Komoditas	Luas (Ha)		Produksi (Ton)
	Tanam	Panen	
(1)	(2)	(3)	(4)
1. Talas	12	7	60
2. Sagu	-	-	-
3. Keladi	5	2	17
4. Syafu	3	-	-
5. Kiha	-	-	-
6. Sayur Lilin	10	5	8
7. Sayur Gedi	7	4	7
8. Buah Merah	-	-	-
9. Buah Nati	-	-	-
10. Mahkota Dewa	-	-	-
11. Jahe <sup>1</sup>	-	-	-
12. Lengkuas <sup>1</sup>	-	-	-
13. Kunyit <sup>1</sup>	-	-	-
14. Anggrek <sup>2</sup>	-	-	-

Sumber :Dinas Pertanian Tanaman Pangan dan Holtikultura Kabupaten Jayapura

<sup>1</sup> : Produksi dalam Kg

<sup>2</sup> : Produksi dalam tangkai

6

TRANSPORTASI

&

KOMUNIKASI

Transportation &  
Communication

2016



SENSUS  
EKONOMI

<http://jayaabakab.bps.go.id>

## **BAB VI TRANSPORTASI DAN TELEKOMUNIKASI**

Sarana angkutan umum yang terdapat di Distrik Kentuk Gresi sangat terbatas sehingga hanya 3 kampung saja yang memfasilitasi sarana angkutan umum di antaranya mobil dan motor ojek. Ketiga kampung tersebut adalah Kampung Ibul, Hatib dan Pupehabu.

Keberadaan sinyal telepon di Distrik Kentuk Gresi sudah terpenuhi di sebagian besar Kampung di Distrik Kentuk, dari 12 Kampung yang ada hanya 1 kampung yang belum bisa mendapat signal yaitu Kampung Braso.

**Tabel 6.1**  
**Keberadaan Sarana Angkutan Umum per Kampung**  
**2015**

Kampung	Jenis Angkutan Umum			
	Mobil	Motor Ojek	Bus	Jonson
(1)	(2)	(3)	(4)	(5)
1. Nembu Gresi	-	-	-	-
2. Ibul	-	Ada	-	-
3. Hatib	Ada	Ada	-	-
4. Bring	-	-	-	-
5. Pupehabu	Ada	-	-	-
6. Damoi Kati	-	-	-	-
7. Demetin	-	-	-	-
8. Yanbra/Yanim	-	-	-	-
9. Braso	-	-	-	-
10. Hyansip	-	-	-	-
11. Jagrang	-	-	-	-
12. Swentab	-	-	-	-

Sumber : KSK Distrik Kentuk Gresi

**Tabel 6.2**  
**Keberadaan Sinyal Telepon GSM**  
**2015**

Kampung	Keberadaan		
	Ada Kuat	Ada lemah	Tidak Ada
(1)	(2)	(3)	(5)
1. Nembu Gresi	-	Ya	-
2. Ibul	Ya	-	-
3. Hatib	Ya	-	-
4. Bring	-	Ya	-
5. Pupehabu	-	Ya	-
6. Damoi Kati	Ya	-	-
7. Demetin	-	Ya	-
8. Yanbra/Yanim	-	Ya	-
9. Braso	-	-	Ya
10.Hyansip	-	Ya	-
11.Jagrang	Ya	-	-
12.Swentab	Ya	-	-

Sumber : KSK Distrik Kentuk Gresi

# 7

## H A R G A Value

# 2016



<http://jayapura.kab.bps.go.id>

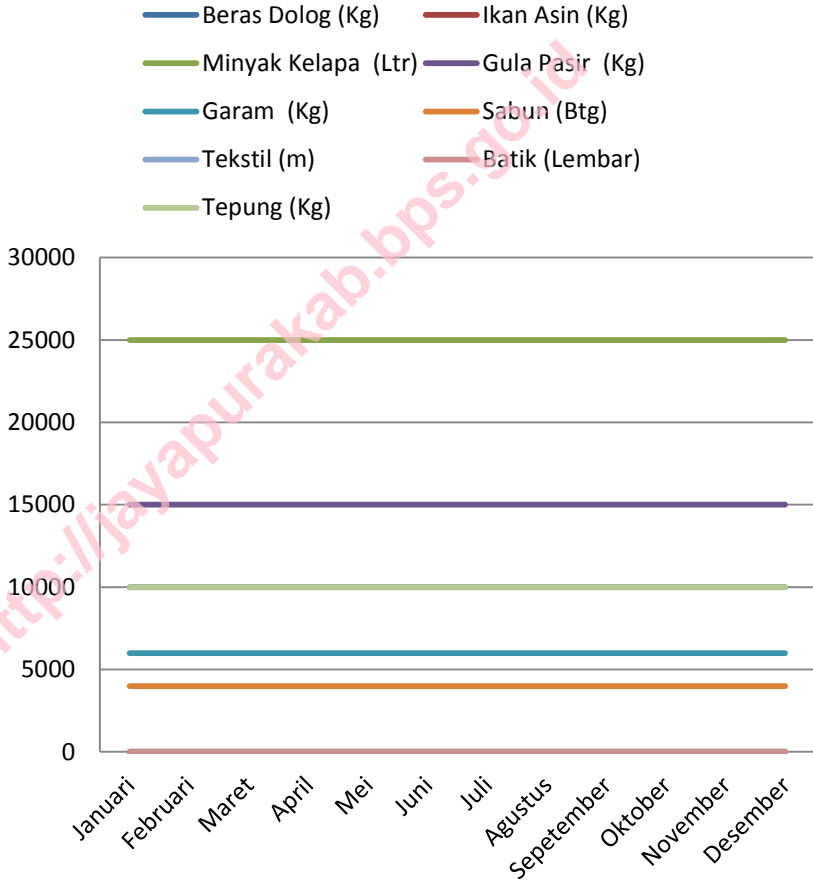
## **BAB VII HARGA**

Harga rata-rata 9 bahan pokok selama tahun 2015 di Distrik Kemtuk Gresi yaitu Beras Dolog Rp. 10.000, Minyak Kelapa Rp. 25.000, Gula Pasir Rp. 15.000, Garam Rp. 6.000, Sabun Rp. 5.000, dan Tepung Rp. 10.000.

Untuk harga bahan bakar minyak selama tahun 2015 diantaranya Bensin Murni selama bulan Januari-Desember Rp. 10.000/liter, Bensin Campur Rp. 12.000/liter, Solar Rp. 10.000/liter, Minyak Tanah Rp. 7.000/liter dan Oli Pertamina 40 SW Rp 40.000/liter.



**Grafik 7.1**  
**Pergerakan Rata-rata Harga Eceran Sembako**  
**2015**



**Tabel 7.1**  
**Rata-rata Harga Eceran 9 Bahan Pokok menurut Bulan**  
**2015**

Jenis Barang	Januari	Februari	Maret	April
(1)	(2)	(3)	(4)	(5)
1. Beras Dolog (Kg)	10.000	10.000	10.000	10.000
2. Ikan Asin (Kg)	-	-	-	-
3. Minyak Kelapa (Ltr)	25.000	25.000	25.000	25.000
4. Gula Pasir (Kg)	15.000	15.000	15.000	15.000
5. Garam (Kg)	6.000	6.000	6.000	6.000
6. Sabun (Btg)	5.000	5.000	5.000	5.000
7. Tekstil (m)	-	-	-	-
8. Batik (Lembar)	-	-	-	-
9. Tepung (Kg)	10.000	10.000	10.000	10.000

Sumber : KSK Distrik Kentuk Gresi

## Distrik Kentuk Gresi Dalam Angka 2016

Tabel 7.1  
Lanjutan

Jenis Barang	Mei	Juni	Juli	Agustus
(1)	(2)	(3)	(4)	(5)
1. Beras Dolog (Kg)	10.000	10.000	10.000	10.000
2. Ikan Asin (Kg)	-	-	-	-
3. Minyak Kelapa (Ltr)	25.000	25.000	25.000	25.000
4. Gula Pasir (Kg)	15.000	15.000	15.000	15.000
5. Garam (Kg)	6.000	6.000	6.000	6.000
6. Sabun (Btg)	5.000	5.000	5.000	5.000
7. Tekstil (m)	-	-	-	-
8. Batik (Lembar)	-	-	-	-
9. Tepung (Kg)	10.000	10.000	10.000	10.000

Sumber : KSK Distrik Kentuk Gresi

**Tabel 7.1**  
**Lanjutan**

<b>Jenis Barang</b>	<b>Septem ber</b>	<b>Oktober</b>	<b>Novem ber</b>	<b>Desem ber</b>
(1)	(2)	(3)	(4)	(5)
1. Beras Dolog (Kg)	10.000	10.000	10.000	10.000
2. Ikan Asin (Kg)	-	-	-	-
3. Minyak Kelapa (Ltr)	25.000	25.000	25.000	25.000
4. Gula Pasir (Kg)	15.000	15.000	15.000	15.000
5. Garam (Kg)	6.000	6.000	6.000	6.000
6. Sabun (Btg)	5.000	5.000	5.000	5.000
7. Tekstil (m)	-	-	-	-
8. Batik (Lembar)	-	-	-	-
9. Tepung (Kg)	10.000	10.000	10.000	10.000

Sumber : KSK Distrik Kentuk Gresi

**Tabel 7.2**  
**Rata-rata Harga Eceran Bahan Bakar Minyak menurut Bulan**  
**( Liter)**  
**2015**

<b>Jenis Barang</b>	<b>Januari</b>	<b>Februari</b>	<b>Maret</b>	<b>April</b>
(1)	(2)	(3)	(4)	(5)
1. Bensin Murni	10.000	10.000	10.000	10.000
2. Bensin Campur	12.000	12.000	12.000	12.000
3. Solar	10.000	10.000	10.000	10.000
4. Minyak Tanah	7.000	7.000	7.000	7.000
5. Oli Pertamina 40 SW	40.000	40.000	40.000	40.000

Sumber : KSK Distrik Kemtuk Gresi

## Distrik Kentuk Gresi Dalam Angka 2016

**Tabel 7.2**  
**Lanjutan**

<b>Jenis Barang</b>	<b>Mei</b>	<b>Juni</b>	<b>Juli</b>	<b>Agustus</b>
(1)	(2)	(3)	(4)	(5)
1. Bensin Murni	10.000	10.000	10.000	10.000
2. Bensin Campur	12.000	12.000	12.000	12.000
3. Solar	10.000	10.000	10.000	10.000
4. Minyak Tanah	7.000	7.000	7.000	7.000
5. Oli Pertamina 40 SW	40.000	40.000	40.000	40.000

Sumber : KSK Distrik Kentuk Gresi

## Distrik Kentuk Gresi Dalam Angka 2016

Tabel7.2  
Lanjutan

Jenis Barang	September	Oktober	November	Desember
(1)	(2)	(3)	(4)	(5)
1. Bensin Murni	10.000	10.000	10.000	10.000
2. Bensin Campur	12.000	12.000	12.000	12.000
3. Solar	10.000	10.000	10.000	10.000
4. Minyak Tanah	7.000	7.000	7.000	7.000
5. Oli Pertamina 40 SW	40.000	40.000	45.000	45.000

Sumber : KSK Distrik Kentuk Gresi

# DATA

## MENCERDASKAN BANGSA

<http://jayapura.ab.bps.go.id>



**BADAN PUSAT STATISTIK KABUPATEN JAYAPURA**  
*Statistical of Jayapura Regearcy*  
Jl. Serata - Depapre, Kota. Kantor Bupati Guruguru Merah Serata  
Telp. ( 0967 ) 591746