

Katalog : 1102001.1212050

Kecamatan Pancur Batu Dalam Angka

2022



**BADAN PUSAT STATISTIK
KABUPATEN DELI SERDANG**

Kecamatan
Pancur Batu
Dalam Angka

2022



KECAMATAN PANCUR BATU DALAM ANGKA
Pancur Batu Subdistrict in Figures
2022

ISSN: 2776-0626

No. Publikasi/*Publication Number*: 12120.2212

Katalog /*Catalog*: 1102001.1212060

Ukuran Buku/*Book Size*: 14,8 cm x 21 cm

Jumlah Halaman/*Number of Pages* : xxvi + 108 hal/*pages*

Naskah/*Manuscript*:

BPS Kabupaten Deli Serdang

BPS-Statistics of Deli Serdang Regency

Penyunting/*Editor*:

BPS Kabupaten Deli Serdang

BPS-Statistics of Deli Serdang Regency

Desain Kover/*Cover Design*:

BPS Kabupaten Deli Serdang

BPS-Statistics of Deli Serdang Regency

Ilustrasi Kover/*Cover Illustration*:

BPS Kabupaten Deli Serdang

BPS-Statistics of Deli Serdang Regency

Diterbitkan oleh/*Published by*:

©BPS Kabupaten Deli Serdang/*BPS-Statistics of Deli Serdang Regency*

Dicetak oleh/*Printed by*:

Percetakan JOY (Cetakan Kedua)

Dilarang mengumumkan, mendistribusikan, mengomunikasikan, dan/atau mengandakan sebagian atau seluruh isi buku ini untuk tujuan komersil tanpa izin tertulis dari Badan Pusat Statistik Kabupaten Deli Serdang.

Prohibited to announce, distribute, communicate, and/or copy part or all of this book for commercial purpose without permission from BPS-Statistics Indonesia of Deli Serdang Regency

TIM PENYUSUN/TEAM MEMBERS

Pengarah/Director

Ir. Sawaluddin Naibaho M.Si.

Penanggung Jawab/Persons in Charge

Ir. Sawaluddin Naibaho M.Si.

Penyunting/Editors

Robby Hasan Pangaribuan SST.,MT

Pengolah Data dan Penulis Naskah/Data Processor and Writers

SUHARDI

Penata Letak/Layout Designers

Robby Hasan Pangaribuan SST.,MT

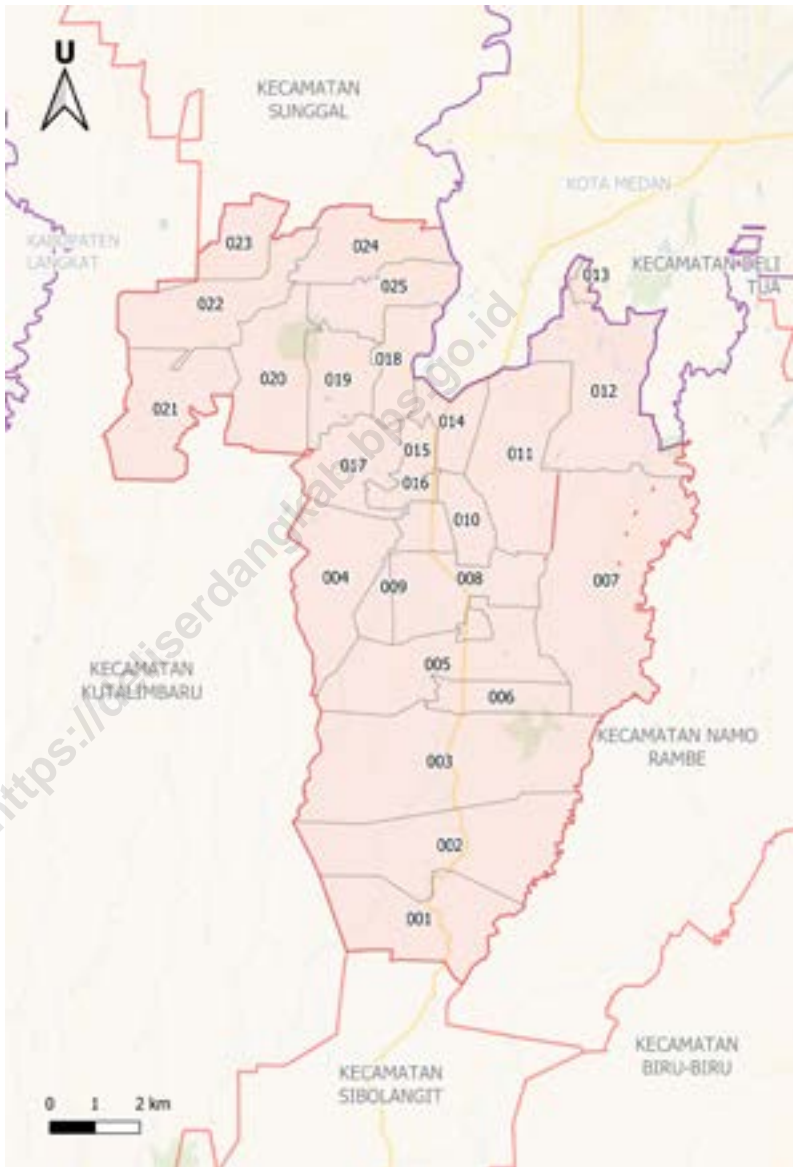
<https://deliserdu.kab.ms.go.id>

KONTRIBUTOR DATA/DATA CONTRIBUTORS

1. Kementerian Pendidikan dan Kebudayaan/*Ministry of Education and Culture*
2. Badan Meteorologi Klimatologi dan Geofisika/*Meteorological, Climatology, and Geophysical Agency*
3. Badan Pusat Statistik/*BPS-Statistics Indonesia*
4. Kantor Desa/Kelurahan dan Camat
5. Dinas Kependudukan dan Pencatatan Sipil Kabupaten Deli Serdang/*Department of Population and Civil Registration*

<https://deliserdangkab.bps.go.id>

**PETA WILAYAH KECAMATAN PANCUR BATU MAP OF PANCUR BATU
SUBDISTRICT**



KEPALA BPS KABUPATEN DELI SERDANG
CHIEF STATISTICIAN OF DELI SERDANG REGENCY



Ir. Sawaluddin Naibaho M.Si.



KATA PENGANTAR

Puji syukur kita panjatkan kehadirat Allah SWT atas terbitnya publikasi Kecamatan Pancur Batu Dalam Angka 2022. Publikasi ini merupakan tugas rutin yang diterbitkan setiap tahunnya oleh Koordinator Statistik Kecamatan (KSK).

Dalam rangka penerbitan publikasi ini dibutuhkan data-data yang akurat, yang siap disajikan agar dapat dimanfaatkan berbagai pihak terutama pemerintah dalam rangka perencanaan pembangunan. Kami sangat mengharapkan kepada sumber data agar pada masa yang akan datang kerja sama yang telah dijalin dengan baik dapat lebih ditingkatkan lagi dengan penyediaan data yang cepat, akurat, dan lengkap.

Pada kesempatan ini, saya ingin mengucapkan terima kasih kepada Camat, KSK, instansi terkait dan semua Kepala Desa/Lurah yang telah membantu kelancaran dalam penerbitan publikasi ini.

Penyajian data dalam publikasi ini masih banyak kekurangannya, namun kami mengharapkan kiranya buku ini dapat bermanfaat bagi para konsumen data. Saran dan kritik yang konstruktif demi perbaikan serta kesempurnaan buku ini kami terima dengan senang hati.

Lubuk Pakam , September 2022
Kepala BPS
Kabupaten Deli Serdang

Ir. Sawaluddin Naibaho M.Si.



PREFACE

We thank God for the presence of Allah SWT for the publication of the Pancur Batu Subdistrict in Figures 2022. This publication is a routine task that is published annually by the District Statistics Coordinator (KSK).

In order to publish this publication, accurate data is needed, which is ready to be presented so that it can be used by various parties, especially the government in the context of development planning. We really hope that the data sources will improve the cooperation that has been well established in the future by providing fast, accurate, and complete data.

On this occasion, I would like to thank the Camat, KSK, relevant agencies and all Village Heads/Lurah who have helped smooth the publication of this publication.

There are still many shortcomings in the presentation of data in this publication, but we hope that this book can be useful for data consumers. We welcome suggestions and constructive criticism for the improvement and perfection of this book.

*Lubuk Pakam , September 2022
Chief Statistician of
Deli Serdang Regency*

Ir. Sawaluddin Naibaho M.Si.

DAFTAR ISI/CONTENTS

	Halaman <i>Page</i>
Kata Pengantar/ <i>Preface</i>	xi
Daftar Isi/ <i>Contents</i>	xiii
Daftar Tabel/ <i>List of Tables</i>	xv
Daftar Gambar/ <i>List of Figures</i>	xxi
Penjelasan Umum/ <i>Explanatory Notes</i>	xxiii
Daftar Singkatan/ <i>List of Abbreviation</i>	xxv
Geografi dan Iklim/ <i>Geography and Climate</i>	1
2. Pemerintahan/ <i>Government</i>	13
3. Penduduk/ <i>Population</i>	23
4. Sosial dan Kesejahteraan Rakyat/ <i>Social and Welfare</i>	33
5. Pertanian/ <i>Agriculture</i>	67
6. Pariwisata, Transportasi, dan Komunikasi/ <i>Tourism, Transportation, and Communication</i>	83
7. Perbankan, Koperasi, dan Perdagangan/ <i>Banking, Cooperative, and Trade</i>	97

DAFTAR TABEL/LIST OF TABLES

Halaman
Page

1. GEOGRAFI DAN IKLIM/GEOGRAPHY AND CLIMATE

1.1 KEADAAN GEOGRAFI GEOGRAPHY CONDITION

- 1.1.1 Luas Daerah Menurut Desa/Kelurahan di Kecamatan Pancur Batu, 2021
Total Area by Villages/Kelurahan in Pancur Batu Subdistrict, 2021..... 9
- 1.1.2 Jarak ke Ibukota Kecamatan dan Ibukota Kabupaten/Kota Menurut Desa/Kelurahan di Kecamatan Pancur Batu (km), 2021
Distance to the Subdistrict Capital and Regency/Municipal Capital by Villages/Kelurahan in Pancur Batu Subdistrict (km), 2021 10

1.2 KEADAAN IKLIM CLIMATE CONDITION

- 1.2.1 Pengamatan Unsur Iklim Menurut Bulan di Kecamatan Pancur Batu, 2021
Observation of Climate Elements by Month at Pancur Batu Subdistrict, 2021 11

2. PEMERINTAHAN/GOVERNMENT

2.1 WILAYAH ADMINISTRATIF ADMINISTRATIVE AREA

- 2.1.1 Jumlah Dusun/Lingkungan Menurut Desa/Kelurahan di Kecamatan Pancur Batu, 2021
Number of Dusun/Lingkungan by Villages¹/Kelurahan in Pancur Batu Subdistrict, 2021 19

2.2 SUMBER DAYA MANUSIA HUMAN RESOURCES

- 2.2.1 Jumlah Pegawai Negeri Sipil Menurut Pemerintah Daerah dan Jenis Kelamin, 2021
Number of Civil Servants by Local Government and Sex, 2021 20
- 2.2.2 Jumlah Pegawai Negeri Sipil Pemerintah Daerah Kecamatan Pancur Batu Menurut Tingkat Pendidikan dan Jenis Kelamin, 2021
Number of Civil Servants of Pancur Batu Subdistrict Government by Educational Level and Sex, 2021 21

3. PENDUDUK/POPULATION

3.1	Penduduk, Distribusi Persentase Penduduk, Kepadatan Penduduk, Rasio Jenis Kelamin Penduduk Menurut Desa/Kelurahan di Kecamatan Pancur Batu, 2021 <i>Population, Percentage Distribution of Population, Population Density, and Population Sex Ratio by Villages/Kelurahan in Pancur Batu Subdistrict, 2021</i>	29
3.2	Jumlah Penduduk Menurut Kelompok Umur dan Jenis Kelamin di Kecamatan Pancur Batu, 2021 <i>Population by Age Groups and Sex in Pancur Batu Subdistrict, 2021</i> ...	31

4. SOSIAL DAN KESEJAHTERAAN RAKYAT/SOCIAL AND WELFARE

4.1 PENDIDIKAN EDUCATION

4.1.1	Jumlah Murid, Guru dan Taman Kanak-Kanak di Kecamatan Pancur Batu, 2019–2021 <i>Number of Students, Teachers and Kindergartens in Pancur Batu Subdistrict, 2019–2021</i>	40
4.1.2	Jumlah Sekolah, Murid dan Guru Sekolah Dasar di Kecamatan Pancur Batu, 2020/2021 dan 2021/2022 <i>Number of Schools, Students and Elementary School Teachers in Pancur Batu Subdistrict, 2020/2021 and 2021/2022</i>	41
4.1.3	Jumlah Sekolah, Murid dan Guru Sekolah Menengah Pertama di Kecamatan Pancur Batu, 2020/2021 dan 2021/2022 <i>Number of Schools, Junior High School Students and Teachers in Pancur Batu Subdistrict, 2020/2021 and 2021/2022</i>	43
4.1.4	Jumlah Sekolah, Murid dan Guru Sekolah Menengah Atas di Kecamatan Pancur Batu, 2020/2021 dan 2021/2022 <i>Number of Schools, Senior High School Students and Teachers in Pancur Batu Subdistrict, 2020/2021 and 2021/2022</i>	45

4.2 KESEHATAN HEALTH

4.2	Banyaknya Desa ¹ /Kelurahan yang Memiliki Sarana Kesehatan Menurut Jenis Sarana Kesehatan di Kecamatan Pancur Batu, 2019–2021 <i>Number of Villages¹/Kelurahan Health Facilities by Type of Health Facilities in Pancur Batu Subdistrict, 2019–2021</i>	49
4.2.2	Banyaknya Warga Penderita Kekurangan Gizi Menurut Desa/Kelurahan di Kecamatan Pancur Batu, 2020 <i>Number of People with Malnutrition by Villages/Kelurahan in Pancur Batu Subdistrict, 2020</i>	50
4.3	PERUMAHAN DAN LINGKUNGAN HOUSING AND ENVIRONMENT	
4.3.1	Banyaknya Desa/Kelurahan Menurut Sumber Air Minum Sebagian Besar Keluarga di Kecamatan Pancur Batu, 2019–2021 <i>Number of Villages/Kelurahan by Drinking Water Source of Majority Family in Pancur Batu Subdistrict, 2019–2021</i>	51
4.3.2	Banyaknya Keluarga Menurut Desa/Kelurahan dan Jenis Pengguna Listrik di Kecamatan Pancur Batu, 2021 <i>Number of Family by Villages/Kelurahan and Type of Electricity Consumer in Pancur Batu Subdistrict, 2021</i>	52
4.3.3	Banyaknya Desa/Kelurahan Menurut Sumber Penerangan Jalan Utama Desa/Kelurahan di Kecamatan Pancur Batu, 2019–2021 <i>Number of Villages/Kelurahan by Source of Villages/Kelurahan's Main Street Illumination in Pancur Batu Subdistrict, 2019–2021</i>	53
4.3.4	Banyaknya Desa/Kelurahan Menurut Penggunaan Fasilitas Tempat Buang Air Besar Sebagian Besar Keluarga di Kecamatan Pancur Batu, 2019–2021 <i>Number of Villages/Kelurahan by Toilet Facility Used by Majority Family in Pancur Batu Subdistrict, 2019–2021</i>	54
4.3.5	Banyaknya Desa/Kelurahan Menurut Jenis Bahan Bakar untuk Memasak yang Digunakan Sebagian Besar Keluarga di Kecamatan Pancur Batu, 2021 <i>Number of Villages/Kelurahan by Type of Cooking Fuel Used by Majority Family in Pancur Batu Subdistrict, 2021</i>	55

4.4 AGAMA DAN SOSIAL LAINNYA

RELIGION AND OTHER SOCIAL AFFAIRS

4.4.1	Jumlah Tempat Peribadatan Menurut Desa/ Kelurahan di Kecamatan Pancur Batu, 2021 <i>Number of Worship Places by Villages/Kelurahan in Pancur Batu Subdistrict, 2021</i>	56
4.4.2	Banyaknya Kejadian Bencana Alam Menurut Desa/Kelurahan dan Jenis Bencana Alam di Kecamatan Pancur Batu, 2020 <i>Number of Natural Disaster Events by Villages/Kelurahan and Type of Natural Disaster in Pancur Batu Subdistrict, 2020</i>	57
4.4.3	Banyaknya Korban Jiwa Akibat Bencana Alam Menurut Desa/Kelurahan dan Jenis Bencana Alam di Kecamatan Pancur Batu, 2020 <i>Number of Fatalities Due to Natural Disasters by Villages/Kelurahan and Type of Natural Disaster in Pancur Batu Subdistrict, 2020</i>	60
4.4.4	Keberadaan Fasilitas/Upaya Antisipasi/Mitigasi Bencana Alam Menurut Desa/Kelurahan di Kecamatan Pancur Batu, 2021 <i>Existence of Facilities/Efforts for Anticipation/Mitigation of Natural Disasters by Villages/Kelurahan by Villages/Kelurahan in Pancur Batu Subdistrict, 2021</i>	63
4.4.5	Banyaknya Desa/Kelurahan yang Memiliki Kelompok Kegiatan Olahraga Menurut Jenis Olahraga dan Ketersediaan Fasilitas/ Lapangan Olahraga di Kecamatan Pancur Batu, 2021 <i>Number of Villages/Kelurahan Having Sport Activities Groups by Type of Sport and Availability of Sport Facilities/Fields in Pancur Batu Subdistrict, 2021</i>	65

5. PERTANIAN/AGRICULTURE

5.1	Luas Panen Tanaman Sayuran dan Buah- buahan Semusim Menurut Jenis Tanaman di Kecamatan Pancur Batu (ha), 2018–2021 <i>Harvested Area of Seasonal Vegetables and Fruits by Kind of Plant in Pancur Batu Subdistrict (ha), 2018–2021</i>	74
5.2	Produksi Tanaman Sayuran dan Buah-buahan Semusim Menurut Jenis Tanaman di Kecamatan Pancur Batu (kuintal), 2018–2021 <i>Production of Seasonal Vegetables and Fruits by Kind of Plant in Pancur Batu Subdistrict (quintal), 2018–2021</i>	75

5.3	Luas Panen Tanaman Biofarmaka Menurut Jenis Tanaman di Kecamatan Pancur Batu (m ²), 2018–2021 <i>Harvested Area of Medicinal Plants by Kind of Plant in Pancur Batu Subdistrict (m²), 2018–2021</i>	76
5.4	Produksi Tanaman Biofarmaka Menurut Jenis Tanaman di Kecamatan Pancur Batu (kg), 2018–2021 <i>Production of Medicinal Plants by Kind of Plant in Pancur Batu Subdistrict (kg), 2018–2021</i>	77
5.5	Luas Panen Tanaman Hias Menurut Jenis Tanaman di Kecamatan Pancur Batu (m ²), 2018–2021 <i>Harvested Area of Ornamental Plants by Kind of Plant in Pancur Batu Subdistrict (m²), 2018–2021</i>	78
5.6	Produksi Tanaman Hias Menurut Jenis Tanaman di Kecamatan Pancur Batu (tangkai), 2018–2021 <i>Production of Ornamental Plants by Kind of Plant n Pancur Batu Subdistrict (stalks), 2018–2021</i>	79
5.7	Produksi Buah-Buahan dan Sayuran Tahunan Menurut Jenis Tanaman di Kecamatan Pancur Batu (kuintal), 2018–2021 <i>Production of Annual Fruits and Vegetables by Kind of Plant in Pancur Batu Subdistrict (quintal), 2018–2021</i>	80
6.	PARIWISATA, TRANSPORTASI, DAN KOMUNIKASI/TOURISM, TRANSPORTATION, AND COMMUNICATION	
6.1	PARIWISATA TOURISM	
6.1.1	Jumlah Sarana Akomodasi Menurut Desa/Kelurahan dan Jenis Akomodasi di Kecamatan Pancur Batu, 2021 <i>Number of Accomodation Facilities by Villages/Kelurahan and Type of Accomodation in Pancur Batu Subdistrict, 2021</i>	89
6.2	TRANSPORTASI TRANSPORTATION	
6.2.1	Prasarana dan Sarana Transportasi Antar Desa/Kelurahan Menurut Desa/Kelurahan di Kecamatan Pancur Batu, 2021 <i>Inter-Villages/Kelurahan Transportation Infrastructure and Facilities by Villages/Kelurahan in Pancur Batu Subdistrict, 2021</i>	86

6.3 KOMUNIKASI COMMUNICATION

6.2.2	Keberadaan Kantor Pos/Pos Pembantu/Rumah Pos, Pos Keliling, dan Perusahaan/Agen Jasa Ekspedisi Swasta Menurut Desa/Kelurahan di Kecamatan Pancur Batu, 2021 <i>Number of Post Office/Subsidiary of Post Office, Mobile Portal Service, Private Expedition Service Company by Villages/Kelurahan in Pancur Batu Subdistrict, 2021</i>	88
6.3.1	Jumlah Menara Telepon seluler dan Operator Layanan Komunikasi Telepon Seluler Menurut Desa/ Kelurahan di Kecamatan Pancur Batu, 2021 <i>Number of Base Transceiver Station (BTS) and Cellular Phone Communication Service Operators by Villages/Kelurahan in Pancur Batu Subdistrict, 2021</i>	89
6.3.2	Kekuatan Sinyal Telepon Seluler dan Jenis Sinyal Internet Telepon Seluler Menurut Desa/Kelurahan di Kecamatan Pancur Batu, 2021 <i>The Strenght of Celular Phone Signal by Villages/Kelurahan in Pancur Batu Subdistrict, 2021</i>	90

7. PERBANKAN, KOPERASI, DAN PERDAGANGAN/BANKING, COOPERATIVE, AND TRADE

7.1	Banyaknya Sarana Lembaga Keuangan Bank Menurut Desa/ Kelurahan dan Jenis Bank di Kecamatan Pancur Batu, 2021 <i>Number of Bank by Villages/Kelurahan and Type of Bank in Pancur Batu Subdistrict, 2021</i>	104
7.2	Banyaknya Koperasi Aktif Menurut Menurut Desa/Kelurahan dan Jenis Koperasi di Kecamatan Pancur Batu, 2021 <i>Number of Cooperative by Villages/Kelurahan and Type of Cooperative in Pancur Batu Subdistrict, 2021</i>	105
7.3	Banyaknya Sarana Perdagangan Menurut Desa/Kelurahan dan Jenis Sarana Perdagangan di Kecamatan Pancur Batu, 2021 <i>Number of Trade Facilities by Villages/Kelurahan and Type of Trade Facilities in Pancur Batu Subdistrict, 2021</i>	107

DAFTAR GAMBAR/LIST OF FIGURES

	Halaman Page
1.1 Luas Daerah menurut Desa/Kelurahan (%), 2021 <i>Total Area by Village/Kelurahan (%), 2021</i>	7
1.2 Jarak ke Ibukota Kecamatan Menurut Desa/ Kelurahan di Kecamatan Pancur Batu (km), 2021 <i>Distance to the Subdistrict Capital by Village/Kelurahan in Pancur Batu Subdistrict (km), 2021</i>	8
2.1 Persentase Pegawai Negeri Sipil Menurut Jenis Kelamin, 2021 <i>Percentage of Civil Servants by Gender, 2021</i>	17
2.2 Jumlah Pegawai Negeri Sipil berdasarkan pendidikan, 2021 <i>Number of Civil Servants by Educational Level, 2021</i>	18
3.1 Distribusi Persentase Penduduk Menurut Desa/ Kelurahan di Kecamatan Pancur Batu, 2021 <i>Distribution of Population percentage by Village/Suburban in Pancur Batu Subdistrict, 2021</i>	27
3.2 Piramida Penduduk Kecamatan Pancur Batu, 2021 <i>Population pyramid of Pancur Batu subdistrict, 2021</i>	28
4.1 Jumlah Sekolah menurut tingkat pendidikan, 2021/2022 <i>Number of schools by education level, 2021/2022</i>	38
4.2 Persentase Jumlah Murid berdasarkan Jenis Kelamin di Kec. Pancur Batu, 2021 <i>Percentage of number of students by gender in Pancur Batu subdistrict, 2021</i>	39
5.1 Produksi Tanaman Buah Duku/Langsar di Kecamatan Pancur Batu, 2021 <i>Production of Buah Duku/Langsar in Pancur Batu subdistrict, 2021</i>	72
5.2 Produksi Tanaman Sayur Kacang Panjang di Kecamatan Pancur Batu, 2021 <i>Production of Long Bean Vegetables in Pancur Batu Subdistrict, 2021</i>	73
6.1 Jumlah Menara Telekomunikasi Menurut Desa di Kecamatan Pancur Batu, 2021 <i>Number of Telecommunication Towers by Village in Pancur Batu Subdistrict, 2021</i>	87
6.2 Jumlah Fasilitas Akomodasi di Kecamatan Pancur Batu, 2021	

	<i>Number of Accommodation facilities in Pancur Batu subdistrict, 2021</i>	88
7.1	Jumlah Lembaga Keuangan di Kecamatan Pancur Batu, 2021 <i>Number of Financial Institutions in Pancur Batu Subdistrict, 2021</i>	102
7.2	Jumlah Sarana Perdagangan Menurut Desa/ Kelurahan di Kecamatan Pancur Batu, 2021 <i>Number of Trading Facilities by Villages in Pancur Batu Subdistrict, 2021</i>	103

<https://deliserdangkab.bps.go.id>

PENJELASAN UMUM/EXPLANATORY NOTES

Tanda-tanda, satuan-satuan, dan lain-lainnya yang digunakan dalam publikasi ini adalah sebagai berikut:

Symbols, measurement units, and acronyms which are used in this publication, are as follows:

1. TANDA-TANDA/SYMBOLS

Data tidak tersedia/ <i>Data not available</i>	: ...
Tidak ada atau nol / <i>Null or zero</i>	: -
Data dapat diabaikan/ <i>Data negligible</i>	: 0
Tanda decimal/ <i>Decimal point</i>	: ,
Data tidak dapat ditampilkan/ <i>Not applicable</i>	: NA
Angka estimasi/ <i>Estimated figures</i>	: e
Angka diperbaiki/ <i>Revised figures</i>	: r
Angka sementara/ <i>Preliminary figures</i>	: x
Angka sangat sementara/ <i>Very preliminary figures</i>	: xx
Angka sangat sangat sementara/ <i>Very very preliminary figures</i>	: xxx

2. SATUAN/UNITS

barel/ <i>barrel</i>	: 158,99 liter/ <i>litres</i> = 1/6,2898 m ³
hektar (ha)/ <i>hectare (ha)</i>	: 10 000 m ²
kilometer (km)/ <i>kilometres (km)</i>	: 1 000 meter/ <i>meters (m)</i>
knot/ <i>knot</i>	: 1,8523 km/jam (<i>km/hour</i>)
kuintal/ <i>quintal</i>	: 100 kg
KWh	: 1 000 Watt hour
MWh	: 1 000 KWh
liter (untuk beras)/ <i>litre (for rice)</i>	: 0,80 kg
MMSCF	: 1/35,3 m ³
metrik ton (m.ton)/ <i>metric ton (m. ton)</i>	: 0,98421 long ton = 1 000 kg
ons/ <i>ounce</i>	: 28,31 gram/ <i>grams</i>
ton	: 1 000 kg

Satuan lain: buah, dus, butir, helai/lembar, kaleng, batang, pulsa, ton kilometer (ton-km), jam, menit, persen (%).

Other units: unit, pack, pieces, sheet, tin, pulse, ton-kilometres(ton-km), hour, minute, percent (%).

Perbedaan angka di belakang koma disebabkan oleh pembulatan angka.

The difference in decimal numbers is caused by rounding.

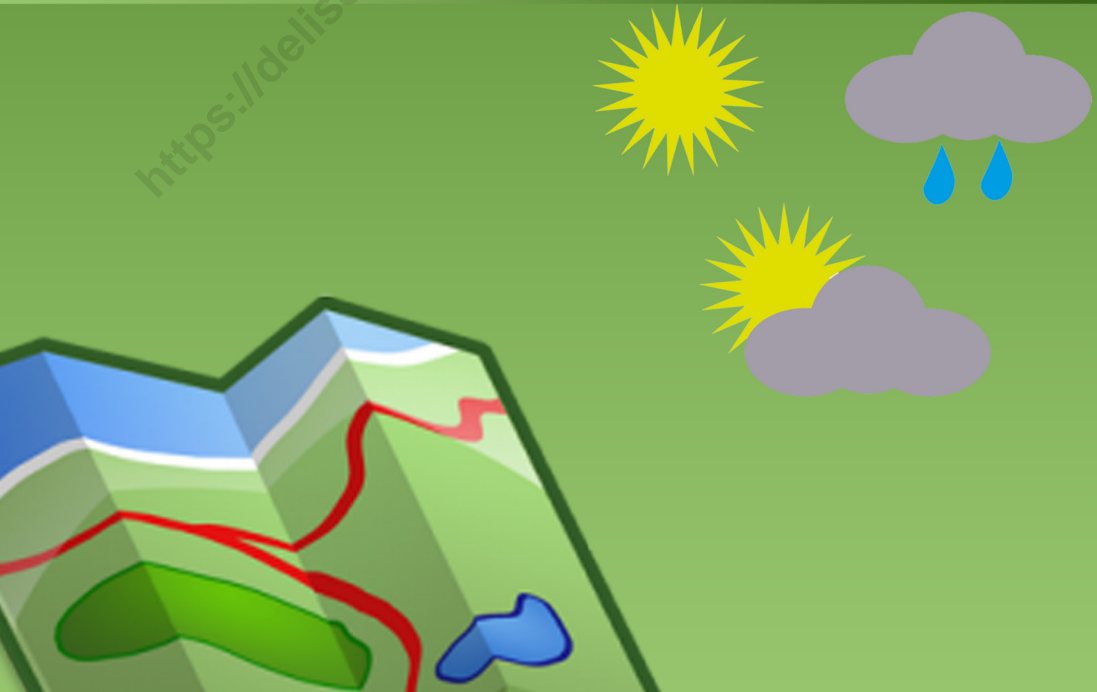
DAFTAR SINGKATAN/LIST OF ABBREVIATION

SI	: Stasiun Iklim/ <i>Climate Station</i>
SMPK	: Stasiun Meterologi Pertanian Khusus/ <i>Special Agricultural Meteorological Station</i>
t.t	: Tempat tidur/ <i>Bed</i>
BCG	: Bacillus Calmette Guerin
DPT	: Difteri, Pertusis, Tetanus/ <i>Diphtheria, Tetanus, and Pertussis</i>
TT	: Tetanus Toxoid
IOT	: Industri Obat Tradisional/ <i>Traditional Medicine Industry</i>
IKOT	: Industri Kecil Obat Tradisional/ <i>Traditional Medicine Small Industry</i>
Alkes	: Alat kesehatan/ <i>Health Kits</i>
PKRT	: Perbekalan Kesehatan Rumah tangga/ <i>Household Health Logistics</i>
Kompl	: Komplemen/ <i>Complement</i>
IRTP	: Industri Pangan Produksi Rumah Tangga/ <i>Foods Home Industry</i>
PBF	: Pedagang Besar Farmasi/ <i>Pharmacy Whole-seller</i>
GFK	: Gudang Farmasi Kab/Kota/Regency/ <i>Municipality Pharmacy Warehouse</i>
RB	: Rumah Bersalin/ <i>Delivery House</i>
Pustu	: Puskesmas pembantu/ <i>Auxiliary Public Health Center</i>
BP	: Balai Pengobatan/ <i>Polyclinic</i>
TPS	: Tempat Pembuangan Sampah Sementara / <i>landfill</i>
Jamkesmas	: Jaminan kesehatan masyarakat miskin/ <i>Poor public health insurance</i>
PJKMU	: Program Jaminan Kesehatan Masyarakat Umum/ <i>General Public Health Insurance Program</i>
SIUP	: Surat Ijin Usaha Perdagangan/ <i>Trading Permission Letter</i>
TDP	: Tanda Daftar Perusahaan/ <i>Company Registration Identity</i>
API	: Angka Pengenal Importir/ <i>Importer's Identity Number</i>

01

GEOGRAFI DAN IKLIM **GEOGRAPHY AND CLIMATE**

<https://deliserdangkab.bps.go.id>



PENJELASAN TEKNIS

1. Secara Geografis letak Kecamatan Pancur Batu terletak pada garis 3°38' - 3°50' Lintang Utara dan 98°61' - 98°67' Bujur Timur.
2. Kecamatan Pancur Batu berbatasan dengan Kecamatan dan Kota lain : di sebelah Utara berbatasan dengan Kecamatan Sunggal dan Kota Medan, di sebelah Timur dengan Kecamatan Namu Rambe, di sebelah Selatan berbatasan dengan Kecamatan Sibolangit dan di sebelah Barat berbatasan dengan Kecamatan Kutalimbaru
3. Luas Kecamatan Pancur Batu adalah 122,53 Km² atau sekitar 12.253 Ha, yang terdiri dari 25 Desa dengan Ibukota Kecamatan terletak di Desa Tengah.
4. Kecamatan Pancur Batu adalah Kecamatan Pancur Batu pada umumnya mempunyai 2 (dua) iklim musim yaitu musim kemarau dan musim hujan yang mana kedua iklim tersebut dipengaruhi oleh angin laut dan angin pegunungan.
5. Kecamatan Pancur Batu terdiri dari 25 Desa. Desa-desa tersebut adalah Desa bintang meriah, sugau, Tiang Layar, Salam Tani,

TECHNICAL NOTES

1. *Geographically, Pancur Batu District is located on the lines 3°38' - 3°50' North Latitude and 98°61' - 98°67' East Longitude.*
2. *Pancur Batu District is bordered by other Districts and Cities: in the North it is bordered by Sunggal District and Medan City, in the East by Namu Rambe District, in the South it is bordered by Sibolangit District and in the West it is bordered by Kutalimbaru District.*
3. *The area of Pancur Batu District is 122.53 Km² or around 12,253 Ha, which consists of 25 Villages with the District Capital located in Tengah Village.*
4. *Pancur Batu District is Pancur Batu District in general has 2 (two) climate seasons, namely the dry season and the rainy season where both climates are influenced by sea breezes and mountain breezes.*
5. *Pancur Batu District consists of 25 villages. These villages are the village of festive stars, sugau, Tiang Layar, Salam Tani, Namu Riam,*

Namo Riam, Durin Simbelang A, During Tonggal, Pertampilen, Hulu, Namo Simpurn, Namo Bintang, Simalingkar A, Baru, Lama, Kampung Tengah, Namorih, Durin Jangak, Tuntungan II, Tuntungan I, Gunung Tinggi, Sei Gelugur, Suka Raya, Tanjung Anom dan Sembahe Baru.

Durin Simbelang A, During Tonggal, Pertampilen, Hulu, Namo Simpurn, Namo Bintang, Simalingkar A, Baru, Lama, Kampung Tengah, Namorih, Durin Jangak, Tuntungan II, Tuntungan I, Gunung Tinggi, Sei Gelugur, Suka Raya, Tanjung Anom and Sembahe Baru.

<https://deliserdangkab.bps.go.id>

ULASAN

Kecamatan Pancur Batu merupakan salah satu Kecamatan yang berada di Kabupaten Deli Serdang. Secara geografis Kecamatan Pancur Batu berada 3°38' - 3°50' Lintang Utara dan 98°61' - 98°68' Bujur Timur. dengan ketinggian 23 – 252 m di atas permukaan laut. Kecamatan Pancur Batu menempati area seluas 122,53 km² dan memiliki kontur tanah Hamparan dan berbukit.

Di Kecamatan Pancur Batu dikenal hanya duamusim, yaitu musim kemarau dan penghujan. Pada bulan Januari sampai dengan April arus angin yang bertiup tidak banyak mengandung uap air, sehingga mengakibatkan musim kemarau. Sebaliknya pada bulan Juni sampai dengan Desember arus angin yang banyak mengandung uap air berhembus sehingga terjadi musim hujan. Keadaan ini berganti setiap beberapa bulan setelah melewati masa peralihan pada bulan april-mei dan Desember-Januari. Menurut catatan Stasiun Klimatologi Sampali, pada tahun 2021 terdapat rata-rata 7,5 hari hujan perbulan dengan rata-rata volume curah hujan sebanyak rata-rata 238 mm. Curah hujan terbesar terjadi pada bulan Juli yaitu 447 mm. Sedangkan curah hujan paling kecil terjadi pada bulan Maret sebesar 28 mm.

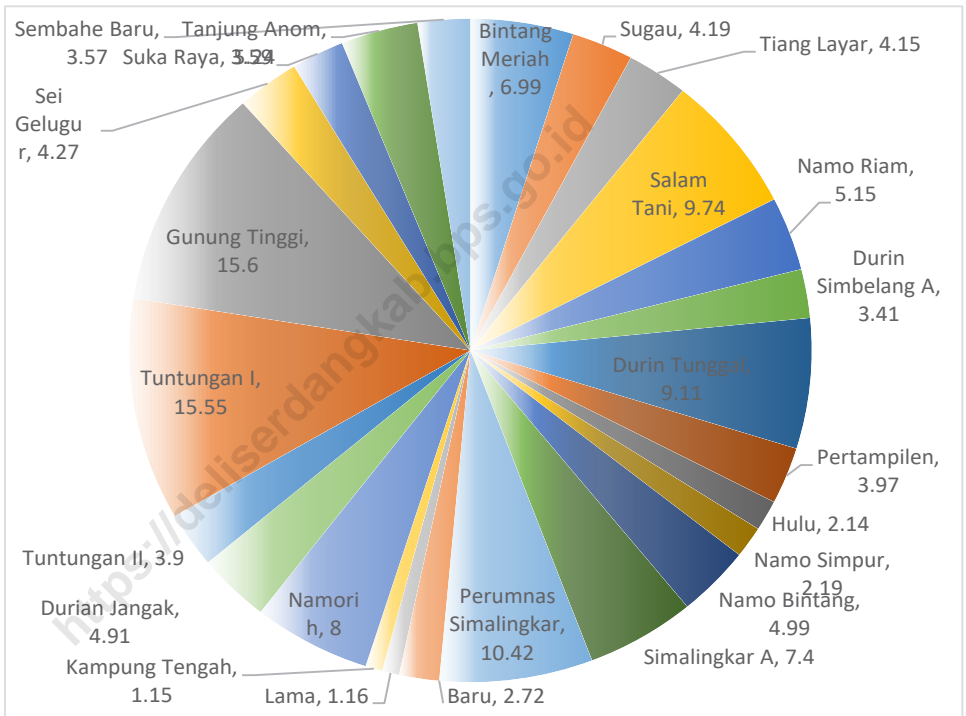
DESCRIPTION

Pancur Batu Subdistrict is one of the Subdistricts located in Deli Serdang Regency. Geographically, Pancur Batu Subdistrict is 3°38' - 3°50' North Latitude and 98°61' - 98°68' East Longitude. With a height of 23 – 252 m above sea level. Pancur Batu Subdistrict occupies an area of 62.30 km² and has a flat plain.

In Pancur Batu Subdistrict there are only two seasons, the dry and rainy seasons. In January to May the wind currents that blow do not contain much moisture, resulting in a dry season. Conversely, in June to December, wind currents that contain a lot of water vapor blow so that the rainy season occurs. This situation changes every half year after passing through the transition period in May- June and December-January. According to Sampali Climatology Station records, in 2020 there is an average of 12 rainy days per month with an average rainfall volume of 238 mm. The greatest rainfall occurred in July, which was 447 mm. While the smallest rainfall occurred in Maret amounted to 28 mm.

Gambar 1.1
Figures

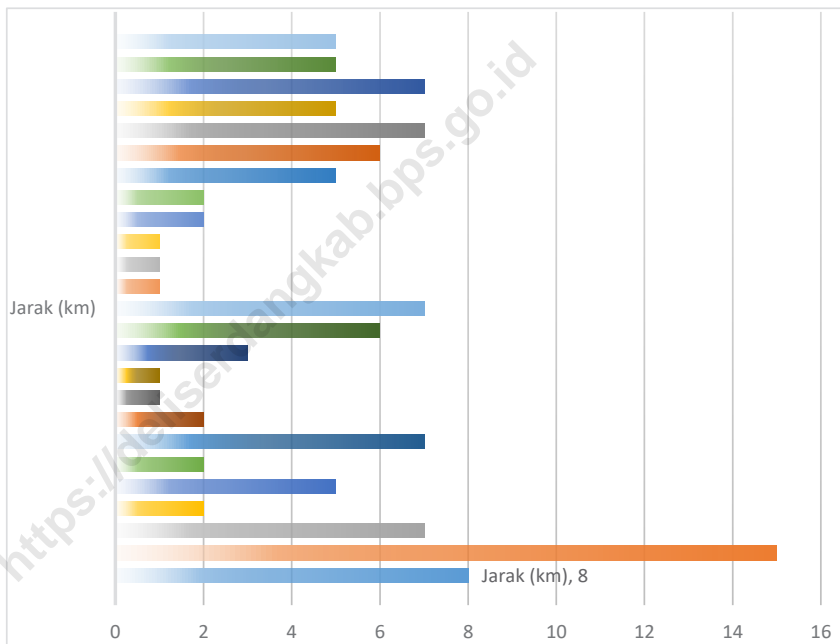
Luas Daerah menurut Desa/Kelurahan (%), 2021
Total Area by Village/Kelurahan (%), 2021



Sumber/Source : Kantor Desa se Kecamatan Pancur Batu/ Village Offices in Pancur Batu District

Gambar 1.2
Figures

Jarak ke Ibukota Kecamatan Menurut Desa/Kelurahan di Kecamatan Pancur Batu (km), 2021
Distance to the Subdistrict Capital by Village/Kelurahan in Pancur Batu Subdistrict (km), 2021



Sumber/Source : Pendataan Potensi Desa (Podes) 2019-2021/ Village Potential Data Collection (Podes) 2019-2021

1.1 KEADAAN GEOGRAFI GEOGRAPHY CONDITION

Tabel 1.1.1 Luas Daerah Menurut Desa/Kelurahan di Kecamatan Pancur Batu, 2021
Table Total Area by Villages/Kelurahan in Pancur Batu Subdistrict, 2021

Desa/Kelurahan Village/Kelurahan	Luas Total Area (km ² /sq.km)	Persentase terhadap Luas Kecamatan Percentage to Subdistrict Area
(1)	(2)	(3)
Bintang Meriah	6,99	5,70
Sugau	4,19	3,42
Tiang Layar	4,15	3,39
Salam Tani	9,74	7,95
Namo Riam	5,15	4,20
Durin Simbelang A	3,41	3,99
Durin Tunggal	9,11	7,43
Pertampilen	3,97	3,56
Hulu	2,14	1,75
Namo Simpurn	2,19	1,79
Namo Bintang	4,99	4,07
Simalingkar A	7,40	2,78
Perumnas Simalingkar	10,42	1,22
Baru	2,72	2,22
Lama	1,16	1,37
Kampung Tengah	1,15	0,94
Namorih	8,00	3,34
Durian Jangak	4,91	4,01
Tuntungan II	3,90	2,87
Tuntungan I	15,55	2,81
Gunung Tinggi	15,60	4,15
Sei Gelugur	4,27	16,65
Suka Raya	3,59	3,20
Tanjung Anom	5,24	4,28
Sembahe Baru	3,57	16,65
Pancur Batu	122,53	100,00

Catatan/Note: ...

Sumber/Source: Kantor Desa Kecamatan Pancur Batu/Village offices in Pancur Batu Subdistrict

Tabel 1.1.2
Table

**Jarak ke Ibukota Kecamatan dan Ibukota Kabupaten/Kota Menurut Desa/
Kelurahan di Kecamatan Pancur Batu (km), 2021**
*Distance to the Subdistrict Capital and Regency/Municipal Capital by Villages/
Kelurahan in Pancur Batu Subdistrict (km), 2021*

Desa/Kelurahan <i>Village/Kelurahan</i>	Jarak ke Ibukota Kecamatan <i>Distance to Subdistrict Capital</i>	Jarak ke Ibukota Kabupaten/Kota <i>Distance to Regency/Municipal Capital</i>
(1)	(2)	(3)
Bintang Meriah	8	51
Sugau	15	50
Tiang Layar	7	42
Salam Tani	2	20
Namo Riam	5	45
Durin Simbelang A	2	30
Durin Tunggal	7	35
Pertampilen	2	42
Hulu	1	30
Namo Simpurn	1	32
Namo Bintang	3	40
Simalingkar A	6	25
Perumnas Simalingkar	7	30
Baru	1	30
Lama	1	15
Kampung Tengah	1	10
Namorih	2	20
Durian Jangak	2	53
Tuntungan II	5	50
Tuntungan I	6	47
Gunung Tinggi	7	37
Sei Gelugur	5	43
Suka Raya	7	43
Tanjung Anom	5	44
Sembahe Baru	5	50

Catatan/Note: ...

Sumber/Source: BPS, Pendataan Potensi Desa (Podes) 2021/BPS-Statistics Indonesia, Village Potential Data Collecting 2021

1.2 KEADAAN IKLIM CLIMATE CONDITION

Tabel 1.2.1 **Pengamatan Unsur Iklim Menurut Bulan di Stasiun Pancur Batu, 2021**
Table *Observation of Climate Elements by Month at Pancur Batu Station, 2021*

Bulan Month	Jumlah Curah Hujan Number of Precipitation (mm)	Jumlah Hari Hujan (hari) Number of Rainy Days (day)
(1)	(2)	(3)
Januari/January	101	4
Februari/February	33	4
Maret/March	13	3
April/April	148	8
Mei/May	211	9
Juni/June	261	7
Juli/July	171	7
Agustus/August	58	5
September/September	289	10
Oktober/October	152	10
November/November	202	10
Desember/December	238	13

Catatan/Note:

Sumber/Source: Stasiun Pengamatan BPP Biru Biru/ Observation Station of BPP Biru-Biru

02

**PEMERINTAHAN
GOVERNMENT**

<https://deliserdangkab.bps.go.id>



PENJELASAN TEKNIS**TECHNICAL NOTES**

- | | |
|--|---|
| <p>1. Pegawai Negeri Sipil atau PNS merupakan warga negara Indonesia yang dapat memenuhi syarat tertentu untuk diangkat menjadi Pejabat Aparatur Sipil Negara secara tetap oleh Pejabat Pembina Kepegawaian dengan tujuan menduduki jabatan pemerintahan. Hal ini diatur berdasarkan UU Republik Indonesia No 5 Tahun 2014 berkaitan dengan ASN.</p> | <p>1. <i>Civil Servants or PNS are Indonesian citizens who can meet certain requirements to be appointed as State Civil Service Officials on a permanent basis by civil servants with the aim of occupying government positions. This is regulated based on Law of the Republic of Indonesia Number 5 of 2014 concerning Civil Servants /ASN.</i></p> |
| <p>2. Susunan pemerintahan Kecamatan terdiri dari Camat, Sekretaris Kecamatan, Kasi-Kasi, Staf Kecamatan serta Perangkat Kecamatan lainnya.</p> | <p>2. <i>The composition of the District Government consists of the Head of the Sub-District, the District Secretary, the Kasi-Kasi, District Staff and Other District Apparatus.</i></p> |
| <p>3. Susunan pemerintahan Desa terdiri dari Kepala Desa, Sekretaris Desa, Kasi-Kasi, dan staf serta Perangkat desa lainnya seperti Kepala Dusun/Kepala Lingkungan.</p> | <p>3. <i>The structure of the Village government consists of the Village Head, Village Secretary, Kasi-Kasi, and other Village Staff and Apparatus such as the Head of the Hamlet / Head of the Environment.</i></p> |

ULASAN

Administrasi pemerintahan Kecamatan Pancur Batu terdiri dari 25 Desa yang seluruhnya telah definitive dan 65 Dusun. Dari 36 kepala desa dimana 35 desa dikepalai oleh laki-laki, dan 1 desa dikepalai oleh Perempuan.

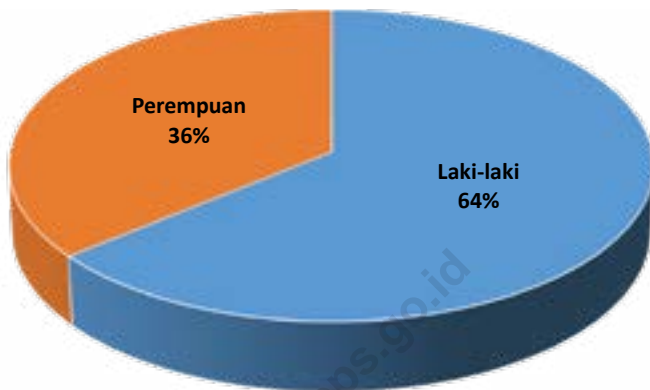
Jumlah Pegawai Negeri Sipil (PNS) otonomi daerah di Kantor Camat Pancur Batu tahun 2021 berjumlah 25 orang. Jika dirinci menurut golongan, sebagian besar merupakan golongan III yaitu mencapai 52,38 persen atau sebesar 11 pegawai dan yang terkecil adalah golongan IV yaitu 4,76 persen atau sebesar 1 pegawai.

DESCRIPTION

The Pancur Batu SubDistrict government administration consists of 36 Villages, all of which are definitive and 65 Hamlets. Out of 35 village heads where all villages are headed by men, and 1 village are headed by women.

Regional autonomy in the number of civil servants in 2021 amounted Pancur Batu Subdistrict 25 people. If classified by type, is largely a category III which reached 52.38 percent or 11 people and the smallest is the category IV is 4.76 percent or 1 people .

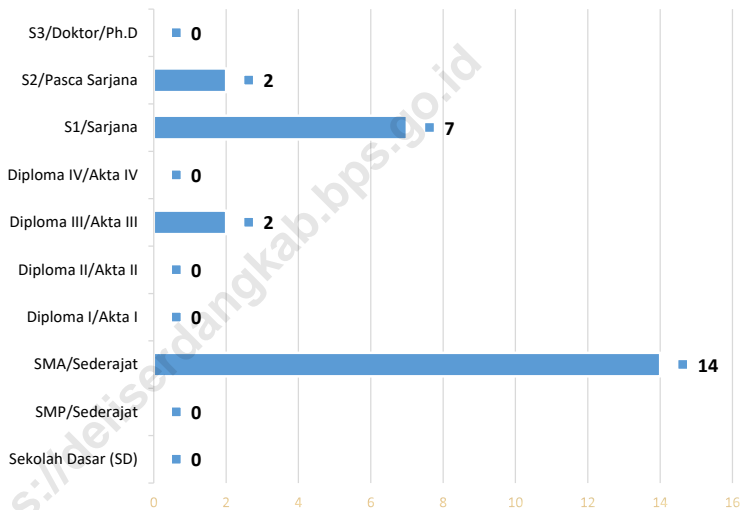
Gambar 2.1 **Persentase Pegawai Negeri Sipil Menurut Jenis Kelamin, 2021**
Figures **Number of Civil Servants by Gender, 2021**



Sumber/Source: Kantor Desa/Kelurahan dan Kantor Camat di Kecamatan Pancur Batu
Suburban/Village and Camat Offices in Pancur Batu Subdistrict

Gambar 2.2
Figures

Jumlah Pegawai Negeri Sipil Pemerintah Daerah Menurut Tingkat Pendidikan, 2021
Number of Civil Servants by Educational Level, 2021



Sumber/Source : Kantor Desa/Kelurahan dan Kantor Camat di Kecamatan Pancur Batu
Suburban/Village and Camat Offices in Pancur Batu Subdistrict

2.1 WILAYAH ADMINISTRATIF ADMINISTRATIVE AREA

Tabel 2.1.1 Jumlah Dusun dan Lingkungan Menurut Desa/Kelurahan di Kecamatan Pancur Batu, 2021
Table Number of Dusun and Lingkungan by Villages¹/Kelurahan in Pancur Batu Subdistrict, 2021

Desa/Kelurahan Village/Kelurahan	Dusun	Lingkungan
(1)	(2)	(3)
Bintang Meriah	4	-
Sugau	5	-
Tiang Layar	3	-
Salam Tani	4	-
Namo Riam	5	-
Durin Simbelang A	5	-
Durin Tunggal	5	-
Pertampilen	3	-
Hulu	5	-
Namo Simpur	4	-
Namo Bintang	7	-
Simalingkar A	5	-
Perumnas Simalingkar	7	-
B A R U	4	-
L A M A	7	-
Kampung Tengah	4	-
Namorih	3	-
Durian Jangak	3	-
Tuntungan li	4	-
Tuntungan I	4	-
Gunung Tinggi	5	-
Sei Gelugur	6	-
Suka Raya	5	-
Tanjung Anom	6	-
Sembahe Baru	2	-
Pancur Batu	115	-

Catatan/Note: ...

Sumber/Source: Kantor Desa/Kelurahan Kecamatan Pancur Batu
Suburban/Village Offices in Pancur Batu Subdistrict

1.1 SUMBER DAYA MANUSIA HUMAN RESOURCES

Tabel 2.1.2 Jumlah Pegawai Negeri Sipil Menurut Pemerintah Daerah dan Jenis Kelamin, 2021
Table Number of Civil Servants by Local Government and Sex, 2021

Pemerintah Daerah Local Government	Laki-Laki Male	Perempuan Female	Jumlah Total
(1)	(2)	(3)	(4)
1. I/A (Juru Muda)	-	-	-
2. I/B (Juru Muda Tingkat I)	-	-	-
3. I/C (Juru)	-	-	-
4. I/D (Juru Tingkat I)	-	-	-
Golongan I/Range I	-	-	-
5. II/A (Pengatur Muda)	-	-	-
6. II/B (Pengatur Muda Tingkat I)	2	1	2
7. II/C (Pengatur)	-	2	2
8. II/D (Pengatur Tingkat I)	2	3	5
Golongan II/Range II	8	6	14
9. III/A (Penata Muda)	1	-	1
10. III/B (Penata Muda Tingkat I)	3	1	4
11. III/C (Penata)	3	1	4
12. III/D (Penata Tingkat I)	1	1	2
Golongan III/Range III	8	3	11
13. IV/A (Pembina)	-	-	-
14. IV/B (Pembina Tingkat I)	-	1	1
15. IV/C (Pembina Utama Muda)	-	-	-
16. IV/D (Pembina Utama Madya)	-	-	-
17. IV/E (Pembina Utama)	-	-	-
Golongan IV/Range IV	-	1	1
Jumlah/Total	16	9	25

Catatan/Note: ...

Sumber/Source: Kantor Desa/Kelurahan dan Kantor Camat di Kecamatan Pancur Batu
Suburban/Village and Camat Offices in Pancur Batu Subdistrict

Tabel 2.1.3
Table

**Jumlah Pegawai Negeri Sipil Pemerintah Daerah
Kecamatan Pancur Batu Menurut Tingkat Pendidikan dan
Jenis Kelamin, 2021**
*Number of Civil Servants of Pancur Batu Subdistrict
Government by Educational Level and Sex, 2021*

Tingkat Pendidikan <i>Educational Level</i>	Laki-Laki <i>Male</i>	Perempuan <i>Female</i>	Jumlah <i>Total</i>
(1)	(2)	(3)	(4)
Sekolah Dasar (SD) <i>Primary School</i>	-	-	-
SMP/Sederajat <i>Junior High School</i>	-	-	-
SMA/Sederajat <i>Senior High School</i>	8	6	14
Diploma I/Akta I <i>Diploma I/Akta I</i>	-	-	-
Diploma II/Akta II <i>Diploma II/Akta II</i>	-	-	-
Diploma III/Akta III <i>Diploma III/Akta III</i>	2	-	2
Diploma IV/Akta IV <i>Diploma IV/Akta IV</i>	-	-	-
S1/Sarjana <i>Under Graduate/Bachelor</i>	5	2	7
S2/Pasca Sarjana <i>Graduate</i>	1	1	2
S3/Doktor/Ph.D <i>Post Graduate</i>	-	-	-
Jumlah/Total	16	9	25

Catatan/Note: ...

Sumber/Source: Kantor Desa/Kelurahan dan Kantor Camat di Kecamatan Pancur Batu
Suburban/Village and Camat Offices in Pancur Batu Subdistrict

03

**PENDUDUK
POPULATION**

<https://deliserdangkab.bps.go.id>



PENJELASAN TEKNIS

1. Penduduk adalah semua orang yang berdomisili di wilayah Negara Kesatuan Republik Indonesia selama 1 tahun atau lebih atau mereka yang berdomisili kurang dari 1 tahun tetapi bertujuan untuk menetap.
2. Kepadatan penduduk adalah rasio banyaknya penduduk per kilometer persegi.
3. Rasio jenis kelamin adalah perbandingan antara jumlah penduduk pria dan jumlah penduduk wanita pada suatu daerah dan pada waktu tertentu, yang biasanya dinyatakan dalam banyaknya penduduk pria per 100 wanita.

TECHNICAL NOTES

1. *Residents are all people who are domiciled in the territory of the Unitary State of the Republic of Indonesia for 1 year or more or those who are domiciled for less than 1 year but aim to settle down.*
2. *Population density is ratio of population per square kilometer.*
3. *Sex ratio is the ratio of males The sex ratio is the ratio between the number of male population and female population in an area and at a certain time, which is usually expressed in the number of male population per 100 women.*

ULASAN

Jumlah penduduk Kecamatan Pancur Batu Tahun 2021 menurut Dinas Kependudukan dan Pencacatan Sipil Kabupaten Deli Serdang adalah 95748 jiwa.

Jumlah penduduk perempuan lebih banyak daripada penduduk laki-laki dengan jumlah 48140 jiwa sedangkan penduduk laki-laki sebanyak 47608. Rasio penduduk laki-laki dibanding perempuan adalah 98.

Desa Tanjung Anom masih menjadi Desa dengan jumlah penduduk terbanyak dengan 11.568 jiwa (12.08%) sedangkan Sugau adalah desa dengan penduduk paling sedikit dengan 1272 jiwa (1,32%).

Sedangkan jika dilihat menurut kepadatan penduduk, BARU menjadi desa terpadat dengan 2.577.21 per km persegi, diikuti dengan Desa TANJUNG ANOM dengan kepadatan penduduk 2.207,63 jiwa per km persegi. Desa NAMORIH menjadi desa dengan kepadatan paling sedikit dengan yaitu 2,21 jiwa per km persegi.

DESCRIPTION

According to the Population and Civil Registration Office of the Deli Serdang Regency, the population of Pancur Batu Subdistrict for 2021 is 95748 people.

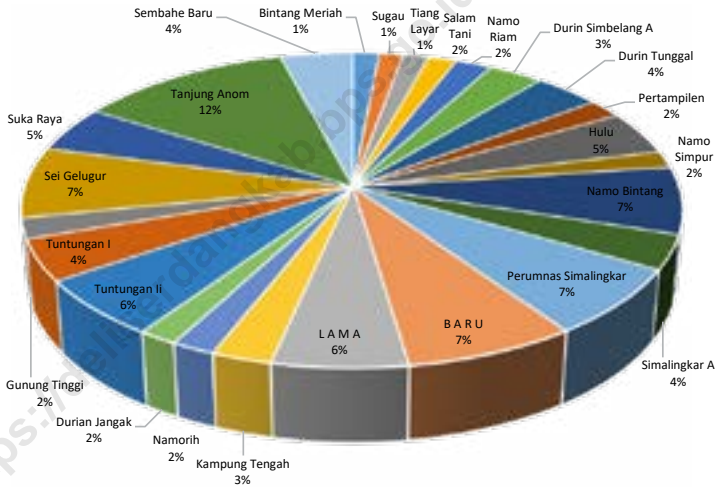
The female population is more than the male population with a total of 48140 people while the male population is 47608. The ratio of male to female population is 98.

Tanjung Anom Village is still the village with the largest population with 11,568 people (29.37%) while Sugau is the village with the least population with 1272 people (0.28%).

Meanwhile, when viewed according to population density, BARU is the most populous village with 2,577.21 per square km, followed by TANJUNG ANOM Village with a population density of 2,207.63 people per square km. NAMORIH Village is the village with the least density with 2.21 people per square km.

Gambar 3.1
Figures

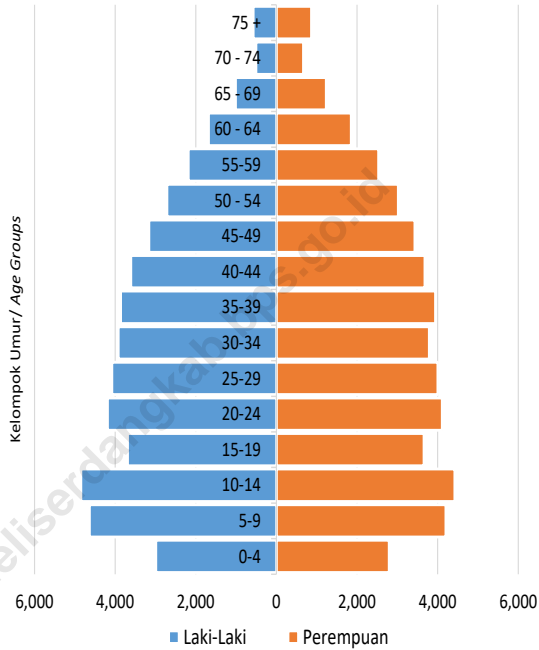
Distribusi Persentase Penduduk Menurut Desa/Kelurahan di Kecamatan Pancur Batu, 2021
Distribution of population percentage by village/suburban in Pancur Batu subdistrict, 2021



Sumber/Source : Dinas Kependudukan dan Pencatatan Sipil Kabupaten Deli Serdang
Department of Population and Civil Registration of Deli Serdang Regency

Gambar 3.2
Figures

Piramida Penduduk Kecamatan Pancur Batu, 2021
Population Pyramid of Pancur Batu Subdistrict, 2021



Sumber/Source : Dinas Kependudukan dan Pencatatan Sipil Kabupaten Deli Serdang
Department of Population and Civil Registration of Deli Serdang Regency

Tabel 3.1
Table

Penduduk, Distribusi Persentase Penduduk, Kepadatan Penduduk, Rasio Jenis Kelamin Penduduk Menurut Desa/ Kelurahan di Kecamatan Pancur Batu, 2021
Population, Percentage Distribution of Population, Population Density, and Population Sex Ratio by Villages/Kelurahan in Pancur Batu Subdistrict, 2021

Desa/Kelurahan <i>Village/Kelurahan</i>	Penduduk/Population		
	Laki-Laki/Male	Perempuan/Female	Jumlah/Total
(1)	(2)	(3)	(4)
Bintang Meriah	684	729	1 413
Sugau	646	626	1 272
Tiang Layar	679	741	1 420
Salam Tani	757	749	1 506
Namo Riam	963	990	1 953
Durin Simbelang A	1 439	1 507	2 946
Durin Tunggal	1 820	1 820	3 640
Pertampilen	938	925	1 863
Hulu	2 200	2 120	4 320
Namo Simpurn	784	842	1 626
Namo Bintang	3 244	3 343	6 587
Simalingkar A	1 700	1 660	3 360
Perumnas Simalingkar	3 254	3 454	6 708
B A R U	3 494	3 516	7 010
L A M A	2 667	2 850	5 517
Kampung Tengah	1 190	1 275	2 465
Namorih	870	900	1 770
Durian Jangak	770	818	1 588
Tuntungan li	2 868	2 861	5 729
Tuntungan I	2 067	2 000	4 067
Gunung Tinggi	1 001	994	1 995
Sei Gelugur	3 571	3 432	7 003
Suka Raya	2 294	2 229	4 523
Tanjung Anom	5 785	5 783	11 568
Sembahe Baru	1 923	1 976	3 899
Pancur Batu	47 608	48 140	95 748

Lanjutan Tabel/Continued Table 3.1

Desa/Kelurahan Village/Kelurahan	Persentase Penduduk Percentage of Total Population	Kepadatan Penduduk (per Km ²) Population Density per sq.km	Rasio Jenis Kelamin Penduduk Population Sex Ratio
(1)	(5)	(6)	(7)
BINTANG MERIAH	1,48	202,15	94
SUGAU	1,33	303,58	103
TIANG LAYAR	1,48	342,17	92
SALAM TANI	1,57	154,62	101
NAMO RIAM	2,04	379,22	97
DURIN SIMBELANG A	3,08	863,93	95
DURIN TUNGGAL	3,80	399,56	100
PERTAMPILAN	1,95	469,27	101
HULU	4,51	2 018,69	104
NAMO SIMPUR	1,70	742,47	93
NAMO BINTANG	6,88	1 320,04	97
SIMALINGKAR A	3,51	454,05	102
PERUMNAS SIMALINGKAR	7,01	643,76	94
B A R U	7,32	2 577,21	99
L A M A	5,76	47,56	94
KAMPUNG TENGAH	2,57	2 143,48	93
NAMORIH	1,85	2,21	97
DURIAN JANGAK	1,66	323,42	94
TUNTUNGAN II	5,98	14,69	100
TUNTUNGAN I	4,25	261,54	103
GUNUNG TINGGI	2,08	127,88	101
SEI GELUGUR	7,31	16,40	104
SUKA RAYA	4,72	12,60	103
TANJUNG ANOM	12,08	2 207,63	100
SEMAHA BARU	4,07	1 092,16	97
Pancur Batu	100,00	43,24	99

Sumber/Source : Dinas Kependudukan dan Pencatatan Sipil Kabupaten Deli Serdang
Department of Population and Civil Registration of Deli Serdang Regency

Tabel 3.2
Table

**Jumlah Penduduk Menurut Kelompok Umur dan Jenis Kelamin
di Kecamatan Pancur Batu, 2021**
*Population by Age Groups and Sex in Pancur Batu Subdistrict,
2021*

Kelompok Umur <i>Age Groups</i>	Jenis Kelamin/Sex		
	Laki-Laki <i>Male</i>	Perempuan <i>Female</i>	Jumlah <i>Total</i>
(1)	(2)	(3)	(4)
0-4	2 988	2 793	5 781
5-9	4 631	4 196	8 827
10-14	4 844	4 419	9 263
15-19	3 687	3 653	7 340
20-24	4 185	4 106	8 291
25-29	4 076	3 997	8 073
30-34	3 920	3 784	7 704
35-39	3 860	3 939	7 799
40-44	3 607	3 677	7 284
45-49	3 156	3 429	6 585
50 - 54	2 711	3 015	5 726
55-59	2 179	2 527	4 706
60 - 64	1 680	1 850	3 530
65 - 69	1 011	1 229	2 240
70 - 74	504	663	1 167
75 +	569	863	1 432
Pancur Batu	47 608	48 140	95 748

Sumber/Source : Dinas Kependudukan dan Pencatatan Sipil Kabupaten Deli Serdang
Department of Population and Civil Registration of Deli Serdang Regency

04

SOSIAL DAN KESEJAHTERAAN RAKYAT *SOCIAL AND WELFARE*



PENJELASAN TEKNIS**TECHNICAL NOTES**

- | | |
|--|---|
| <p>1. Bersekolah adalah mereka yang terdaftar dan aktif mengikuti pendidikan formal baik Pendidikan dasar, menengah maupun pendidikan tinggi. Bagi mahasiswa yang sedang cuti dianggap masih bersekolah.</p> | <p>1. <i>Attending school is someone who is currently attending primary, secondary, or tertiary education, including package A, package B, or package C. College student who postpones his/her study is considered as attending school.</i></p> |
| <p>2. Rumah Sakit adalah tempat pemeriksaan dan perawatan kesehatan, biasanya berada di bawah pengawasan dokter/tenaga medis, yang melayani penderita yang sakit untuk berobat rawat jalan atau rawat inap.</p> | <p>2. <i>Hospital is a place for health check, usually controlled/supervised by doctors/medical personnel to serve the ill patients to get outpatient or inpatient treatment services.</i></p> |
| <p>3. Poliklinik adalah sarana kesehatan yang dipakai untuk pelayanan berobat jalan, biasanya berada di bawah pengawasan dokter/tenaga medis.</p> | <p>3. <i>Polyclinic is a health facility in which to get outpatient services, usually under the control of doctor/medical personnel.</i></p> |
| <p>4. Puskesmas (Pusat Kesehatan Masyarakat) adalah unit pelaksana teknis dinas kesehatan kabupaten/ kota yang mempunyai fungsi utama sebagai penyelenggara pelayanan kesehatan tingkat pertama. Wilayah kerja puskesmas maksimal adalah satu Kecamatan dan untuk dapat menjangkau wilayah kerjanya, puskesmas mempunyai jaringan pelayanan yang meliputi unit Puskesmas Pembantu (Pustu), unit Puskesmas Keliling (Puskel),</p> | <p>4. <i>Public Health Center is technical implementation unit of regency health department that have the primary function as a first-level health care providers. The working area standard of public health center is one Subdistrict and to reach their working areas, public health centers have a service network covering subsidiary of public health center, mobile public health center units, and midwife units (Regulation of the Minister of Health of Indonesia Number 75 Year 2014 about Public Health</i></p> |

dan unit bidan desa/komunitas (Peraturan Menteri Kesehatan RI No. 75 Tahun 2014 Tentang Pusat Kesehatan Masyarakat).

5. Apotek adalah suatu tempat tertentu yang digunakan untuk melakukan pekerjaan kefarmasian, dan penyaluran/ penjualan obat atau bahan farmasi dan perbekalan Kesehatan lainnya kepada masyarakat yang dikelola oleh tenaga apoteker.

Center).

5. *Pharmacy is a specific place that is used for pharmaceutical jobs, and distribution/sale of drugs/ pharmaceuticals and other medical supplies to people that are administered by trained pharmacist.*

<https://deliserdangkab.bps.go.id>

ULASAN

Pada tahun 2021 terdapat 35 unit Taman Kanak-Kanak (TK) di Bawah Kementerian Pendidikan dan Kebudayaan, Riset dan Teknologi dengan jumlah murid 1016 orang dan guru sebanyak 78 orang. Sementara itu untuk sekolah dasar terdapat 46 sekolah dengan rincian 28 skoleh negeri dan 18 sekolah swasta dengan jumlah murid dan guru masing-masing 4.098 orang dan 342 orang.

Sekolah Menengah Pertama (SMP) di Kecamatan Pancur Batu adalah sebanyak 16 sekolah dengan 2.162 murid dan 146 guru. Sementara, jumlah Sekolah Menengah Atas (SMA) adalah 7 sekolah dengan jumlah murid 1.044 orang dan guru 68 orang. Untuk Sekolah Menengah Kejuruan terdapat 6 sekolah yang semuanya merupakan sekolah swasta dengan 550 murid dan 30 guru.

Di sektor Kesehatan, terdapat sejumlah fasilitas seperti 2 rumah sakit, 11 poliklinik, 1 puskesmas dan 14 buah Apotek. Di samping itu sumber air utama dan listrik masyarakat sudah menggunakan leding air meteran dan listrik PLN sebagai sumber energi utama.

DESCRIPTION

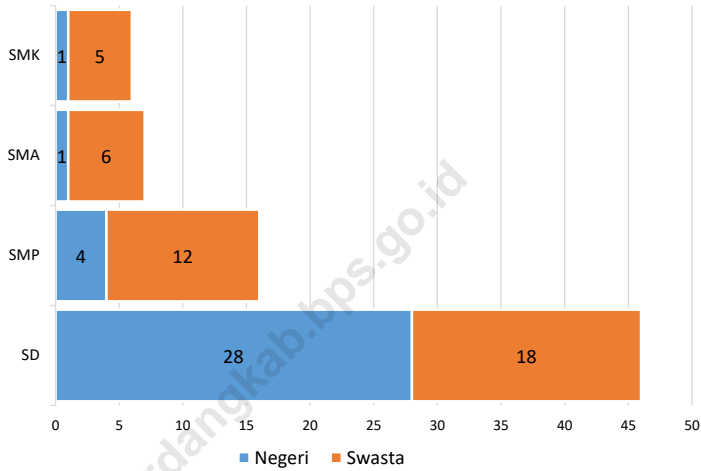
In 2021 there will be 35 Kindergarten units (TK) under the Ministry of Education and Culture, Research and Technology with a total of 1016 students and 78 teachers. Meanwhile for elementary schools there are 46 schools with details of 28 public schools and 18 private schools with a total of 4,098 students and teachers and 342 people respectively.

There are 16 junior high schools (SMP) in Pancur Batu District with 2,162 students and 146 teachers. Meanwhile, there are 7 high schools (SMA) with 1,044 students and 68 teachers. For Vocational High Schools there are 6 schools which are all private schools with 550 students and 30 teachers.

In the health sector, there are a number of facilities such as 2 hospitals, 11 polyclinics, 1 health center and 14 pharmacies. In addition, the community's main source of water and electricity already uses metered water taps and PLN electricity as the main energy sources.

Gambar 4.1
Figures

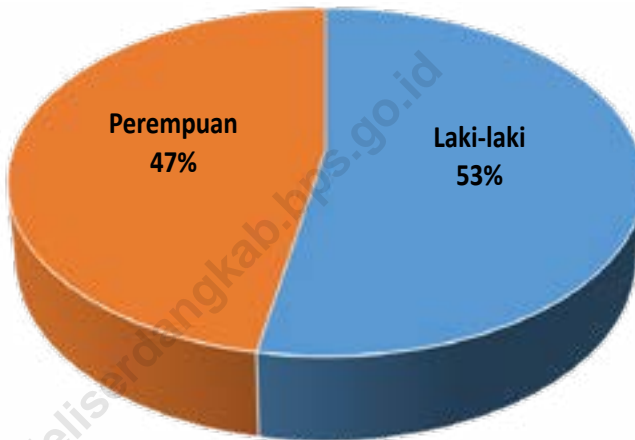
Jumlah Sekolah Menurut Tingkat Pendidikan, 2021/2022
Number of Schools by Education Level, 2021/2022



Sumber/Source : Kementerian Pendidikan, Kebudayaan, Riset, dan Teknologi, Sistem Data Pokok Pendidikan, data semester ganjil laporan sampai dengan 7 Juli 2022/Ministry of Education, Culture, Research, and Technology, Basic Education Data System, odd semester report data up to 7 July 2022

Gambar 4.2
Figures

Persentase jumlah murid berdasarkan jenis kelamin di Kecamatan Pancur Batu, 2021
Percentage of the number of students by gender in Pancur Batu District, 2021



Sumber/Source : Kementerian Pendidikan, Kebudayaan, Riset, dan Teknologi, Sistem Data Pokok Pendidikan, data semester ganjil laporan sampai dengan 7 Juli 2022/Ministry of Education, Culture, Research, and Technology, Basic Education Data System, odd semester report data up to 7 July 2022

4.1 PENDIDIKAN

EDUCATION

Tabel 4.1.1 Jumlah Sekolah, Murid, dan Guru Taman Kanak-Kanak (TK) Menurut Desa/Kelurahan di Kecamatan Pancur Batu, 2021/2022
Table *Number of Schools, Teachers, and Students of Kindergarten by Villages/Kelurahan in Pancur Batu Subdistrict, 2021/2022*

Desa/Kelurahan <i>Village/Kelurahan</i>	Sekolah <i>Schools</i>	Murid/Students			Guru/Teachers		
		L Male	P Female	Total	L Male	P Female	Total
(1)	(2)	(3)	(4)	(5)	(6)	(7)	(8)
BINTANG MERIAH	-	-	-	-	-	-	-
SUGAU	-	-	-	-	-	-	-
TIANG LAYAR	-	-	-	-	-	-	-
SALAM TANI	-	-	-	-	-	-	-
NAMO RIAM	-	-	-	-	-	-	-
DURIN SIMBELANG A	-	-	-	-	-	-	-
DURIN TUNGGAL	-	-	-	-	-	-	-
PERTAMPILEN	-	-	-	-	-	-	-
HULU	2	24	16	40	-	1	1
NAMO SIMPUR	-	-	-	-	-	-	-
NAMO BINTANG	2	26	31	57	-	3	3
SIMALINGKAR A	3	30	30	60	-	5	5
PERUMNAS SIMALINGKAR	2	23	16	39	-	4	4
B A R U	5	88	74	162	1	17	18
L A M A	1	10	14	24	-	2	2
KAMPUNG TENGAH	-	-	-	-	-	-	-
NAMORIH	-	-	-	-	-	-	-
DURIAN JANGAK	-	-	-	-	-	-	-
TUNTUNGAN II	1	8	9	17	-	2	2
TUNTUNGAN I	2	12	10	22	-	2	2
GUNUNG TINGGI	2	29	31	60	1	5	6
SEI GELUGUR	7	137	96	233	1	18	19
SUKA RAYA	2	35	40	75	-	5	5
TANJUNG ANOM	5	93	91	184	-	9	9
SEMBAHE BARU	1	18	25	43	-	2	2
Pancur Batu	35	533	483	1016	3	75	78

Catatan/Note: ...

Sumber/Source: Kementerian Pendidikan, Kebudayaan, Riset, dan Teknologi, Sistem Data Pokok Pendidikan, data semester ganjil laporan sampai dengan 7 Juli 2022/Ministry of Education, Culture, Research, and Technology, Basic Education Data System, odd semester report data up to 7 July 2022

Tabel 4.1.2
Table

Jumlah Sekolah, Guru, dan Murid Sekolah Dasar (SD) Menurut Desa/Kelurahan di Kecamatan Pancur Batu, 2021/2022
Number of Schools, Teachers, and Students of Elementary Schools by Villages/Kelurahan in Pancur Batu Subdistrict, 2021/2022

Desa/Kelurahan Village/Kelurahan	Sekolah/Schools		Negeri/ Public					
	Negeri Public	Swasta Private	Murid/Students			Guru/Teachers		
			L Male	P Female	Total	L Male	P Female	Total
(1)	(2)	(3)	(4)	(5)	(6)	(7)	(8)	(9)
BINTANG MERIAH	1	-	106	115	221	-	11	11
SUGAU	-	-	-	-	-	-	-	-
TIANG LAYAR	-	-	-	-	-	-	-	-
SALAM TANI	-	-	-	-	-	-	-	-
NAMO RIAM	-	-	-	-	-	-	-	-
DURIN SIMBELANG A	2	1	126	102	228	1	19	20
DURIN TUNGGAL	1	-	116	105	221	3	10	13
PERTAMPILEN	1	-	125	113	238	3	9	12
HULU	1	-	141	114	255	-	12	12
NAMO SIMPUR	1	-	127	132	259	1	12	13
NAMO BINTANG	1	1	84	82	166	2	8	10
SIMALINGKAR A	-	-	-	-	-	-	-	-
PERUMNAS SIMALINGKAR	2	1	120	140	260	4	18	22
B A R U	4	4	352	314	666	4	41	45
L A M A	-	3	-	-	-	-	-	-
KAMPUNG TENGAH	1	-	141	121	262	2	11	13
NAMORIH	-	1	-	-	-	-	-	-
DURIAN JANGAK	-	-	-	-	-	-	-	-
TUNTUNGAN II	4	1	333	378	711	4	48	52
TUNTUNGAN I	-	-	-	-	-	-	-	-
GUNUNG TINGGI	2	1	214	187	401	2	18	20
SEI GELUGUR	4	-	592	529	1 121	13	47	60
SUKA RAYA	1	-	136	126	262	2	12	14
TANJUNG ANOM	1	2	130	156	286	2	14	16
SEMBAHE BARU	1	3	85	77	162	1	8	9
Pancur Batu	28	18	2928	2791	4598	44	298	342

Lanjutan Tabel/Continued Table 4.1.2

Desa/Kelurahan Village/Kelurahan	Sekolah/Schools		Swasta/Private					
	Negeri Public	Swasta Private	Murid/Students			Guru/Teachers		
			L Male	P Female	Total	L Male	P Female	Total
(1)	(2)	(3)	(4)	(5)	(6)	(7)	(8)	(9)
BINTANG MERIAH	1	-	-	-	-	-	-	-
SUGAU	-	-	-	-	-	-	-	-
TIANG LAYAR	-	-	-	-	-	-	-	-
SALAM TANI	-	-	-	-	-	-	-	-
NAMO RIAM	-	-	-	-	-	-	-	-
DURIN SIMBELANG A	2	1	100	97	197	1	6	7
DURIN TUNGGAL	1	-	-	-	-	-	-	-
PERTAMPILEN	1	-	-	-	-	-	-	-
HULU	1	-	-	-	-	-	-	-
NAMO SIMPUR	1	-	-	-	-	-	-	-
NAMO BINTANG	1	1	116	98	214	-	5	5
SIMALINGKAR A	-	-	-	-	-	-	-	-
PERUMNAS SIMALINGKAR	2	1	44	34	78	1	3	4
B A R U	4	4	338	287	625	5	35	40
L A M A	-	3	353	343	696	2	33	35
KAMPUNG TENGAH	1	-	-	-	-	-	-	-
NAMORIH	-	1	-	-	-	-	-	-
DURIAN JANGAK	-	-	-	-	-	-	-	-
TUNTUNGAN II	4	1	148	119	267	-	11	11
TUNTUNGAN I	-	-	-	-	-	-	-	-
GUNUNG TINGGI	2	1	38	23	61	2	3	5
SEI GELUGUR	4	-	-	-	-	-	-	-
SUKA RAYA	1	-	-	-	-	-	-	-
TANJUNG ANOM	1	2	211	179	390	2	18	20
SEMBAHE BARU	1	3	577	484	1 061	8	43	51
Pancur Batu	28	18	1925	1664	2528	21	157	178

Catatan/Note: ...

Sumber/Source: Kementerian Pendidikan, Kebudayaan, Riset, dan Teknologi, Sistem Data Pokok Pendidikan, data semester ganjil laporan sampai dengan 7 Juli 2022/Ministry of Education, Culture, Research, and Technology, Basic Education Data System, odd semester report data up to 7 July 2022

Tabel 4.1.3
Table

Jumlah Sekolah, Guru, dan Murid Sekolah Menengah Pertama (SMP) Menurut Desa/Kelurahan di Kecamatan Pancur Batu, 2021/2022
Number of Schools, Teachers, and Students of Junior High Schools by Villages/Kelurahan in Pancur Batu Subdistrict, 2021/2022

Desa/Kelurahan Village/Kelurahan	Sekolah/Schools		Negeri/ Public					
	Negeri Public	Swasta Private	Murid/Students			Guru/Teachers		
			L Male	P Female	Total	L Male	P Female	Total
(1)	(2)	(3)	(4)	(5)	(6)	(7)	(8)	(9)
BINTANG MERIAH	-	-	-	-	-	-	-	-
SUGAU	1	-	117	115	232	4	10	14
TIANG LAYAR	-	-	-	-	-	-	-	-
SALAM TANI	-	-	-	-	-	-	-	-
NAMO RIAM	-	-	-	-	-	-	-	-
DURIN SIMBELANG A	-	-	-	-	-	-	-	-
DURIN TUNGGAL	-	-	-	-	-	-	-	-
PERTAMPILEN	-	-	-	-	-	-	-	-
HULU	-	-	-	-	-	-	-	-
NAMO SIMPUR	-	-	-	-	-	-	-	-
NAMO BINTANG	-	1	-	-	-	-	-	-
SIMALINGKAR A	-	-	-	-	-	-	-	-
PERUMNAS SIMALINGKAR	-	-	-	-	-	-	-	-
B A R U	1	2	314	341	655	11	33	44
L A M A	-	3	-	-	-	-	-	-
KAMPUNG TENGAH	1	1	346	322	668	12	36	48
NAMORIH	-	-	-	-	-	-	-	-
DURIAN JANGAK	-	-	-	-	-	-	-	-
TUNTUNGAN II	-	-	-	-	-	-	-	-
TUNTUNGAN I	-	1	-	-	-	-	-	-
GUNUNG TINGGI	1	-	297	310	607	13	27	40
SEI GELUGUR	-	2	-	-	-	-	-	-
SUKA RAYA	-	-	-	-	-	-	-	-
TANJUNG ANOM	-	1	-	-	-	-	-	-
SEMAHE BARU	-	1	-	-	-	-	-	-
Pancur Batu	4	12	1074	1088	2162	40	106	146

Lanjutan Tabel/*Continued Table* 4.1.3

Desa/Kelurahan <i>Village/Kelurahan</i>	Sekolah/Schools		Swasta/ Private					
	Negeri <i>Public</i>	Swasta <i>Private</i>	Murid/Students			Guru/Teachers		
			L <i>Male</i>	P <i>Female</i>	Total	L <i>Male</i>	P <i>Female</i>	Total
(1)	(2)	(3)	(4)	(5)	(6)	(7)	(8)	(9)
BINTANG MERIAH	-	-	-	-	-	-	-	-
SUGAU	1	-	-	-	-	-	-	-
TIANG LAYAR	-	-	-	-	-	-	-	-
SALAM TANI	-	-	-	-	-	-	-	-
NAMO RIAM	-	-	-	-	-	-	-	-
DURIN SIMBELANG A	-	-	-	-	-	-	-	-
DURIN TUNGGAL	-	-	-	-	-	-	-	-
PERTAMPILAN	-	-	-	-	-	-	-	-
HULU	-	-	-	-	-	-	-	-
NAMO SIMPUR	-	-	-	-	-	-	-	-
NAMO BINTANG	-	1	72	48	120	2	3	5
SIMALINGKAR A	-	-	-	-	-	-	-	-
PERUMNAS SIMALINGKAR	-	-	-	-	-	-	-	-
B A R U	1	2	249	218	467	8	13	21
L A M A	-	3	209	154	363	4	13	17
KAMPUNG TENGAH	1	1	90	89	179	1	14	15
NAMORIH	-	-	-	-	-	-	-	-
DURIAN JANGAK	-	-	-	-	-	-	-	-
TUNTUNGAN II	-	-	-	-	-	-	-	-
TUNTUNGAN I	-	1	6	5	11	2	1	3
GUNUNG TINGGI	1	-	-	-	-	-	-	-
SEI GELUGUR	-	2	212	161	373	5	15	20
SUKA RAYA	-	-	-	-	-	-	-	-
TANJUNG ANOM	-	1	66	43	109	2	2	4
SEMAHE BARU	-	1	62	40	102	2	3	5
Pancur Batu	4	12	966	758	1724	26	64	90

Catatan/Note: ...

Sumber/Source: Kementerian Pendidikan, Kebudayaan, Riset, dan Teknologi, Sistem Data Pokok Pendidikan, data semester ganjil laporan sampai dengan 7 Juli 2022/Ministry of Education, Culture, Research, and Technology, Basic Education Data System, odd semester report data up to 7 July 2022

Tabel 4.1.4 Jumlah Sekolah, Guru, dan Murid Sekolah Menengah Atas (SMA) Menurut Desa/Kelurahan di Kecamatan Pancur Batu, 2021/2022
Table Number of Schools, Teachers, and Students of Senior High Schools by Villages/Kelurahan in Pancur Batu Subdistrict, 2021/2022

Desa/Kelurahan Village/Kelurahan	Sekolah/Schools		Negeri/ Public					
	Negeri Public	Swasta Private	Murid/Students			Guru/Teachers		
			L Male	P Female	Total	L Male	P Female	Total
(1)	(2)	(3)	(4)	(5)	(6)	(7)	(8)	(9)
BINTANG MERIAH	-	-	-	-	-	-	-	-
SUGAU	-	-	-	-	-	-	-	-
TIANG LAYAR	-	-	-	-	-	-	-	-
SALAM TANI	-	-	-	-	-	-	-	-
NAMO RIAM	-	-	-	-	-	-	-	-
DURIN SIMBELANG A	-	-	-	-	-	-	-	-
DURIN TUNGGAL	-	-	-	-	-	-	-	-
PERTAMPILEN	-	-	-	-	-	-	-	-
HULU	-	-	-	-	-	-	-	-
NAMO SIMPUR	-	-	-	-	-	-	-	-
NAMO BINTANG	-	1	-	-	-	-	-	-
SIMALINGKAR A	-	-	-	-	-	-	-	-
PERUMNAS SIMALINGKAR	-	-	-	-	-	-	-	-
B A R U	-	2	-	-	-	-	-	-
L A M A	-	-	-	-	-	-	-	-
KAMPUNG TENGAH	1	1	417	627	1 044	16	52	68
NAMORIH	-	-	-	-	-	-	-	-
DURIAN JANGAK	-	-	-	-	-	-	-	-
TUNTUNGAN II	-	-	-	-	-	-	-	-
TUNTUNGAN I	-	-	-	-	-	-	-	-
GUNUNG TINGGI	-	-	-	-	-	-	-	-
SEI GELUGUR	-	2	-	-	-	-	-	-
SUKA RAYA	-	-	-	-	-	-	-	-
TANJUNG ANOM	-	-	-	-	-	-	-	-
SEMBAHE BARU	-	-	-	-	-	-	-	-
Pancur Batu	1	6	417	627	0	16	52	68

Lanjutan Tabel/Continued Table 4.1.4

Desa/Kelurahan Village/Kelurahan	Sekolah/Schools		Swasta/ Private					
	Negeri Public	Swasta Private	Murid/Students			Guru/Teachers		
			L Male	P Female	Total	L Male	P Female	Total
(1)	(2)	(3)	(4)	(5)	(6)	(7)	(8)	(9)
BINTANG MERIAH	-	-	-	-	-	-	-	-
SUGAU	-	-	-	-	-	-	-	-
TIANG LAYAR	-	-	-	-	-	-	-	-
SALAM TANI	-	-	-	-	-	-	-	-
NAMO RIAM	-	-	-	-	-	-	-	-
DURIN SIMBELANG A	-	-	-	-	-	-	-	-
DURIN TUNGGAL	-	-	-	-	-	-	-	-
PERTAMPILEN	-	-	-	-	-	-	-	-
HULU	-	-	-	-	-	-	-	-
NAMO SIMPUR	-	-	-	-	-	-	-	-
NAMO BINTANG	-	1	47	42	89	4	4	8
SIMALINGKAR A	-	-	-	-	-	-	-	-
PERUMNAS SIMALINGKAR	-	-	-	-	-	-	-	-
B A R U	-	2	166	145	311	5	17	22
L A M A	-	-	-	-	-	-	-	-
KAMPUNG TENGAH	1	1	54	110	164	3	12	15
NAMORIH	-	-	-	-	-	-	-	-
DURIAN JANGAK	-	-	-	-	-	-	-	-
TUNTUNGAN II	-	-	-	-	-	-	-	-
TUNTUNGAN I	-	-	-	-	-	-	-	-
GUNUNG TINGGI	-	-	-	-	-	-	-	-
SEI GELUGUR	-	2	86	148	234	6	14	20
SUKA RAYA	-	-	-	-	-	-	-	-
TANJUNG ANOM	-	-	-	-	-	-	-	-
SEMBAHE BARU	-	-	-	-	-	-	-	-
Pancur Batu	1	6	353	445	798	18	47	65

Catatan/Note: ...

Sumber/Source: Kementerian Pendidikan, Kebudayaan, Riset, dan Teknologi, Sistem Data Pokok Pendidikan, data semester ganjil aporan sampai dengan 7 Juli 2022/Ministry of Education, Culture, Research, and Technology, Basic Education Data System, odd semester report data up to 7 July 2022

Tabel 4.1.5 Jumlah Sekolah, Guru, dan Murid Sekolah Menengah Kejuruan (SMK) Menurut Desa/Kelurahan di Kecamatan Pancur Batu, 2021/2022
Table Number of Schools, Teachers, and Students of Vocational High Schools by Villages/Kelurahan in Pancur Batu Subdistrict, 2021/2022

Desa/Kelurahan Village/Kelurahan	Sekolah/Schools		Negeri/ Public					
	Negeri Public	Swasta Private	Murid/Students			Guru/Teachers		
			L Male	P Female	Total	L Male	P Female	Total
(1)	(2)	(3)	(4)	(5)	(6)	(7)	(8)	(9)
BINTANG MERIAH	-	-	-	-	-	-	-	-
SUGAU	-	-	-	-	-	-	-	-
TIANG LAYAR	-	-	-	-	-	-	-	-
SALAM TANI	-	-	-	-	-	-	-	-
NAMO RIAM	-	-	-	-	-	-	-	-
DURIN SIMBELANG A	-	-	-	-	-	-	-	-
DURIN TUNGGAL	-	-	-	-	-	-	-	-
PERTAMPILEN	-	-	-	-	-	-	-	-
HULU	-	-	-	-	-	-	-	-
NAMO SIMPUR	-	-	-	-	-	-	-	-
NAMO BINTANG	-	-	-	-	-	-	-	-
SIMALINGKAR A	-	-	-	-	-	-	-	-
PERUMNAS SIMALINGKAR	-	-	-	-	-	-	-	-
B A R U	-	1	-	-	-	-	-	-
L A M A	-	-	-	-	-	-	-	-
KAMPUNG TENGAH	1	1	409	141	550	17	13	30
NAMORIH	-	-	-	-	-	-	-	-
DURIAN JANGAK	-	-	-	-	-	-	-	-
TUNTUNGAN II	-	-	-	-	-	-	-	-
TUNTUNGAN I	-	-	-	-	-	-	-	-
GUNUNG TINGGI	-	-	-	-	-	-	-	-
SEI GELUGUR	-	2	-	-	-	-	-	-
SUKA RAYA	-	-	-	-	-	-	-	-
TANJUNG ANOM	-	1	-	-	-	-	-	-
SEBAHE BARU	-	-	-	-	-	-	-	-
Pancur Batu	1	5	409	141	550	17	13	30

Lanjutan Tabel/*Continued Table* 4.1.5

Desa/Kelurahan <i>Village/Kelurahan</i>	Sekolah/Schools		Negeri/ Public					
	Negeri <i>Public</i>	Swasta <i>Private</i>	Murid/Students			Guru/Teachers		
			L <i>Male</i>	P <i>Female</i>	Total	L <i>Male</i>	P <i>Female</i>	Total
(1)	(2)	(3)	(4)	(5)	(6)	(7)	(8)	(9)
BINTANG MERIAH	-	-	-	-	-	-	-	-
SUGAU	-	-	-	-	-	-	-	-
TIANG LAYAR	-	-	-	-	-	-	-	-
SALAM TANI	-	-	-	-	-	-	-	-
NAMO RIAM	-	-	-	-	-	-	-	-
DURIN SIMBELANG A	-	-	-	-	-	-	-	-
DURIN TUNGGAL	-	-	-	-	-	-	-	-
PERTAMPILEN	-	-	-	-	-	-	-	-
HULU	-	-	-	-	-	-	-	-
NAMO SIMPUR	-	-	-	-	-	-	-	-
NAMO BINTANG	-	-	-	-	-	-	-	-
SIMALINGKAR A	-	-	-	-	-	-	-	-
PERUMNAS SIMALINGKAR	-	-	-	-	-	-	-	-
B A R U	-	1	174	88	262	6	7	13
L A M A	-	-	-	-	-	-	-	-
KAMPUNG TENGAH	1	1	12	13	25	3	5	8
NAMORIH	-	-	-	-	-	-	-	-
DURIAN JANGAK	-	-	-	-	-	-	-	-
TUNTUNGAN II	-	-	-	-	-	-	-	-
TUNTUNGAN I	-	-	-	-	-	-	-	-
GUNUNG TINGGI	-	-	-	-	-	-	-	-
SEI GELUGUR	-	2	320	178	498	12	17	29
SUKA RAYA	-	-	-	-	-	-	-	-
TANJUNG ANOM	-	1	231	54	285	7	11	18
SEMAHA BARU	-	-	-	-	-	-	-	-
Pancur Batu	1	5	737	333	1070	28	40	68

Catatan/Note: ...

Sumber/Source: Kementerian Pendidikan, Kebudayaan, Riset, dan Teknologi, Sistem Data Pokok Pendidikan, data semester ganjil laporan sampai dengan 7 Juli 2022/Ministry of Education, Culture, Research, and Technology, Basic Education Data System, odd semester report data up to 7 July 2022

4.2 KESEHATAN HEALTH

Tabel 4.2.1 Banyaknya Desa/Kelurahan yang Memiliki Sarana Kesehatan Menurut Jenis Sarana Kesehatan di Kecamatan Pancur Batu, 2019–2021
Number of Villages/Kelurahan Health Facilities by Type of Health Facilities in Pancur Batu Subdistrict, 2019–2021

Jenis Sarana Kesehatan <i>Type of Health Facilities</i>	2019	2020	2021
(1)	(2)	(3)	(4)
Rumah Sakit <i>Hospital</i>	1	3	2
Rumah Sakit Bersalin <i>Maternity Hospital</i>	-	-	-
Poliklinik/Balai Pengobatan <i>Polyclinic</i>	11	6	11
Puskesmas Rawat Inap <i>Public Health Center with Inpatient Care</i>	1	1	1
Puskesmas Tanpa Rawat Inap <i>Public Health Center without Inpatient Care</i>	1	1	1
Apotek <i>Pharmacy</i>	12	13	14

Catatan/Note: ...

Sumber/Source: BPS, Pendataan Potensi Desa (Podes) 2019–2021/BPS-Statistics Indonesia, Village Potential Data Collecting 2019–2021

Tabel 4.2.2
Table

**Banyaknya Warga Penderita Kekurangan Gizi Menurut Desa/
Kelurahan di Kecamatan Pancur Batu, 2020**
*Number of People with Malnutrition by Villages/Kelurahan in
Pancur Batu Subdistrict, 2020*

Desa/Kelurahan Village/Kelurahan	2020
(1)	(2)
BINTANG MERIAH	-
SUGAU	-
TIANG LAYAR	-
SALAM TANI	-
NAMO RIAM	-
DURIN SIMBELANG A	-
DURIN TUNGGAL	-
PERTAMPILEN	-
HULU	-
NAMO SIMPUR	-
NAMO BINTANG	-
SIMALINGKAR A	-
PERUMNAS SIMALINGKAR	-
B A R U	-
L A M A	-
KAMPUNG TENGAH	-
NAMORIH	-
DURIAN JANGAK	-
TUNTUNGAN II	-
TUNTUNGAN I	-
GUNUNG TINGGI	-
SEI GELUGUR	-
SUKA RAYA	1
TANJUNG ANOM	-
SEMBAHE BARU	-
Pancur Batu	1

Catatan/Note: ...

Sumber/Source: BPS, Pendataan Potensi Desa (Podes) 2021/BPS-Statistics Indonesia, Village Potential Data Collecting 2021

4.3 PERUMAHAN DAN LINGKUNGAN HOUSING AND ENVIRONMENT

Tabel 4.3.1 **Banyaknya Desa/Kelurahan Menurut Sumber Air Minum Sebagian Besar Keluarga di Kecamatan Pancur Batu, 2019–2021**
Table **Number of Villages/Kelurahan by Drinking Water Source of Majority Family in Pancur Batu Subdistrict, 2019–2021**

Sumber Air Minum Source of Drinking Water	2019	2020	2021
(1)	(2)	(3)	(4)
Air Kemasan Bermerk/ <i>Branded Bottled Water</i>	-	-	-
Air Isi Ulang/ <i>Refil Water</i>	1	10	13
Leding Dengan Meteran/ <i>Metered Piped Water</i>	2	1	2
Leding Tanpa Meteran/ <i>Non Metered Piped Water</i>	-	-	-
Sumur Bor atau Pompa/ <i>Artesian Well or Pumped Water</i>	-	-	-
Sumur/ <i>Well</i>	20	14	10
Mata Air/ <i>Spring</i>	1	-	-
Sungai/Danau/Kolam/ Waduk/Situ/ Embung/Bendungan/ <i>River/Lake/Pond/ Reservoir/Dam</i>	-	-	-
Air Hujan/ <i>Rainwater</i>	1	-	-
Lainnya/ <i>Others</i>	-	-	-

Catatan/Note: ...

Sumber/Source: BPS, Pendataan Potensi Desa (Podes) 2019–2021/BPS-Statistics Indonesia, Village Potential Data Collecting 2019–2021

Tabel 4.3.2
Table

Banyaknya Keluarga Menurut Desa/Kelurahan dan Jenis Pengguna Listrik di Kecamatan Pancur Batu, 2021
Number of Family by Villages/Kelurahan and Type of Electricity Consumer in Pancur Batu Subdistrict, 2021

Desa/Kelurahan Village/Kelurahan	Pengguna Listrik Electricity Consumer			Bukan Pengguna Listrik Not Electricity Consumer
	PLN State Electricity Company	Non PLN Non-State Electricity Company	Jumlah Total	
(1)	(2)	(3)	(4)	(5)
BINTANG MERIAH	445	-	445	-
SUGAU	458	-	458	-
TIANG LAYAR	425	-	425	-
SALAM TANI	429	-	429	-
NAMO RIAM	603	-	603	-
DURIN SIMBELANG A	726	-	726	-
DURIN TUNGGAL	1 025	-	1 025	-
PERTAMPILEN	425	-	425	-
HULU	1 167	-	1 167	-
NAMO SIMPUR	521	-	521	-
NAMO BINTANG	1 821	-	1 821	-
SIMALINGKAR A	374	-	374	-
PERUMNAS SIMALINGKAR	1 935	-	1 935	-
B A R U	1 833	-	1 833	-
L A M A	1 674	-	1 674	-
KAMPUNG TENGAH	724	-	724	-
NAMORIH	523	-	523	-
DURIAN JANGAK	639	-	639	-
TUNTUNGAN II	1 572	-	1 572	-
TUNTUNGAN I	1 005	-	1 005	-
GUNUNG TINGGI	526	-	526	-
SEI GELUGUR	1 648	-	1 648	-
SUKA RAYA	1 279	-	1 279	-
TANJUNG ANOM	2 738	-	2 738	-
SEMBAHE BARU	840	-	840	-
Pancur Batu	7658	0	7658	0

Catatan/Note: ...

Sumber/Source: BPS, Pendataan Potensi Desa (Podes) 2021/BPS-Statistics Indonesia, Village Potential Data Collecting 2021

Tabel
Table 4.3.3

**Banyaknya Desa/Kelurahan Menurut Sumber Penerangan
Jalan Utama Desa/Kelurahan di Kecamatan Pancur Batu,
2019–2021**
*Number of Villages/Kelurahan by Source of Villages/
Kelurahan's Main Street Illumination in Pancur Batu
Subdistrict, 2019–2021*

Sumber Penerangan Jalan Utama <i>Source of Main Street Illumination</i>	2019	2020	2021
(1)	(2)	(3)	(4)
Listrik Pemerintah/ <i>State Electricity</i>	5	5	5
Listrik Non Pemerintah/ <i>Non-State Electricity</i>	-	-	-
Non Listrik/ <i>Non-Electric</i>	-	-	-
Tanpa Penerangan/	-	-	-

Catatan/*Note*: ...

Sumber/*Source*: BPS, Pendataan Potensi Desa (Podes) 2019–2021/*BPS-Statistics Indonesia, Village Potential Data Collecting 2019–2021*

Tabel
Table 4.3.4

Banyaknya Desa/Kelurahan Menurut Penggunaan Fasilitas Tempat Buang Air Besar Sebagian Besar Keluarga di Kecamatan Pancur Batu, 2019–2021
Number of Villages/Kelurahan by Toilet Facility Used by Majority Family in Pancur Batu Subdistrict, 2019–2021

Fasilitas Tempat Buang Air Besar <i>Toilet Facility</i>	2019	2020	2021
(1)	(2)	(3)	(4)
Jamban/Toilet	5	5	5
Sendiri/Private	5	5	5
Bersama/Shared	-	-	-
Umum/Public	-	-	-
	-	-	-
Bukan Jamban/Non-Toilet	-	-	-

Catatan/Note: ...

Sumber/Source: BPS, Pendataan Potensi Desa (Podes) 2019–2021/BPS-Statistics Indonesia, Village Potential Data Collecting 2019–2021

Tabel
Table 4.3.5

Banyaknya Desa/Kelurahan Menurut Jenis Bahan Bakar untuk Memasak yang Digunakan Sebagian Besar Keluarga di Kecamatan Pancur Batu, 2021
Number of Villages/Kelurahan by Type of Cooking Fuel Used by Majority Family in Pancur Batu Subdistrict, 2021

Jenis Bahan Bakar untuk Memasak <i>Type of Cooking Fuel</i>	2021
(1)	(2)
Listrik/ <i>Electric</i>	-
Elpiji 5,5 kg/ <i>Blue Gas 5.5 kg-LPG</i>	-
Elpiji 12 kg/ <i>12 kg-LPG</i>	-
Elpiji 3 kg/ <i>3 kg-LPG</i>	23
Gas Kota/ <i>City Gas</i>	-
Biogas/ <i>Biogas</i>	-
Minyak Tanah/ <i>Kerosene</i>	2
Briket/ <i>Briquettes</i>	-
Arang/ <i>Charcoal</i>	-
Kayu Bakar/ <i>Firewood</i>	-
Lainnya/ <i>Others</i>	-

Catatan/Note: ...

Sumber/Source: BPS, Pendataan Potensi Desa (Podes) 2021/BPS-Statistics Indonesia, Village Potential Data Collecting 2021

4.4 AGAMA DAN SOSIAL LAINNYA

RELIGION AND OTHER SOCIAL AFFAIRS

Tabel 4.4.1 Jumlah Tempat Peribadatan Menurut Desa/Kelurahan di Kecamatan Pancur Batu, 2021
Table Number of Worship Places by Villages/Kelurahan in Pancur Batu Subdistrict, 2021

Desa/Kelurahan Village/Kelurahan	Masjid Mosque	Mushola Pray Room	Gereja Protestan Protestant Church	Gereja Katholik Catholic Church	Pura Temple	Vihara
(1)	(2)	(3)	(4)	(5)	(6)	(7)
BINTANG MERIAH	1	1	3	1	-	1
SUGAU	1	-	5	1	-	-
TIANG LAYAR	1	-	3	1	-	-
SALAM TANI	2	1	6	1	-	-
NAMO RIAM	-	-	7	1	-	-
DURIN SIMBELANG A	1	1	2	-	-	-
DURIN TUNGGAL	4	1	8	1	-	-
PERTAMPILEN	1	-	2	1	-	-
HULU	3	-	3	-	-	-
NAMO SIMPUR	-	1	2	-	-	-
NAMO BINTANG	4	-	8	1	-	-
SIMALINGKAR A	4	-	4	-	1	-
PERUMNAS SIMALINGKAR	3	-	4	-	-	-
B A R U	3	5	8	1	-	-
L A M A	1	3	2	-	-	-
KAMPUNG TENGAH	-	1	-	-	1	-
NAMORIH	-	-	6	-	-	-
DURIAN JANGAK	1	2	9	-	-	-
TUNTUNGAN II	3	4	1	1	-	-
TUNTUNGAN I	3	2	1	-	-	-
GUNUNG TINGGI	1	1	4	1	-	-
SEI GELUGUR	5	5	3	-	-	1
SUKA RAYA	4	3	1	-	-	-
TANJUNG ANOM	10	5	9	-	-	-
SEMBAHE BARU	2	1	12	-	-	-
Pancur Batu	58	37	113	11	2	2

Catatan/Note: ...

Sumber/Source: BPS, Pendataan Potensi Desa (Podes) 2021/BPS-Statistics Indonesia, Village Potential Data Collecting 2021

Tabel
Table 4.4.2

Banyaknya Kejadian Bencana Alam Menurut Desa/Kelurahan dan Jenis Bencana Alam di Kecamatan Pancur Batu, 2020
Number of Natural Disaster Events by Villages/Kelurahan and Type of Natural Disaster in Pancur Batu Subdistrict, 2020

Desa/Kelurahan <i>Village/Kelurahan</i>	Gempa Bumi <i>Earthquake</i>	Tsunami <i>Tsunami</i>	Gunung Meletus <i>Volcanic Eruption</i>	Tanah Longsor <i>Landslide</i>
(1)	(2)	(3)	(4)	(5)
BINTANG MERIAH	-	-	-	-
SUGAU	-	-	-	-
TIANG LAYAR	-	-	-	2
SALAM TANI	-	-	-	-
NAMO RIAM	-	-	-	-
DURIN SIMBELANG A	-	-	-	-
DURIN TUNGGAL	-	-	-	-
PERTAMPILEN	-	-	-	-
HULU	-	-	-	-
NAMO SIMPUR	-	-	-	-
NAMO BINTANG	-	-	-	-
SIMALINGKAR A	-	-	-	-
PERUMNAS SIMALINGKAR	-	-	-	-
B A R U	-	-	-	-
L A M A	-	-	-	-
KAMPUNG TENGAH	-	-	-	-
NAMORIH	-	-	-	-
DURIAN JANGAK	-	-	-	-
TUNTUNGAN II	-	-	-	-
TUNTUNGAN I	-	-	-	-
GUNUNG TINGGI	-	-	-	-
SEI GELUGUR	-	-	-	-
SUKA RAYA	-	-	-	-
TANJUNG ANOM	-	-	-	-
SEMAHE BARU	-	-	-	-
Pancur Batu	-	-	-	2

Lanjutan Tabel/*Continued Table 4.4.2*

Desa/Kelurahan Village/Kelurahan	Banjir Flood	Banjir Bandang Flash flood	Kekekeringan Drought	Kebakara Hutan dan Lahan Forest dan Land Fires
(1)	(2)	(3)	(4)	(5)
BINTANG MERIAH	-	-	-	-
SUGAU	-	-	-	-
TIANG LAYAR	-	-	-	-
SALAM TANI	-	-	-	-
NAMO RIAM	-	-	-	-
DURIN SIMBELANG A	-	-	-	-
DURIN TUNGGAL	-	-	-	-
PERTAMPILEN	-	-	-	-
HULU	-	-	-	-
NAMO SIMPUR	-	-	-	-
NAMO BINTANG	-	-	-	-
SIMALINGKAR A	-	-	-	-
PERUMNAS SIMALINGKAR	3	-	-	-
B A R U	-	-	-	-
L A M A	-	-	-	-
KAMPUNG TENGAH	-	-	-	-
NAMORIH	-	-	-	-
DURIAN JANGAK	-	-	-	-
TUNTUNGAN II	-	-	-	-
TUNTUNGAN I	-	-	-	-
GUNUNG TINGGI	-	-	-	-
SEI GELUGUR	-	-	-	-
SUKA RAYA	-	-	-	-
TANJUNG ANOM	1	-	-	-
SEMBAHE BARU	-	-	-	-
Pancur Batu	4	-	-	0-

Lanjutan Tabel/Continued Table 4.4.2

Desa/Kelurahan Village/Kelurahan	Angin Puyuh/ Puting Beliung/ Topan Tornado/Typhoon	Gelombang Pasang Tidal Wave	Abrasi Abrasion
(1)	(10)	(11)	(12)
BINTANG MERIAH	-	-	-
SUGAU	-	-	-
TIANG LAYAR	-	-	-
SALAM TANI	-	-	-
NAMO RIAM	-	-	-
DURIN SIMBELANG A	-	-	-
DURIN TUNGGAL	2	-	-
PERTAMPILEN	-	-	-
HULU	-	-	-
NAMO SIMPUR	-	-	-
NAMO BINTANG	-	-	-
SIMALINGKAR A	-	-	-
PERUMNAS SIMALINGKAR	1	-	-
B A R U	-	-	-
L A M A	-	-	-
KAMPUNG TENGAH	-	-	-
NAMORIH	-	-	-
DURIAN JANGAK	-	-	-
TUNTUNGAN II	-	-	-
TUNTUNGAN I	-	-	-
GUNUNG TINGGI	-	-	-
SEI GELUGUR	-	-	-
SUKA RAYA	1	-	-
TANJUNG ANOM	1	-	-
SEMBAHE BARU	1	-	-
Pancur Batu	6	0	-

Catatan/Note: ...

Sumber/Source: BPS, Pendataan Potensi Desa (Podes) 2021/BPS-Statistics Indonesia, Village Potential Data Collecting 2021

Tabel
4.4.3
Table

**Banyaknya Korban Jiwa Akibat Bencana Alam Menurut Desa/
Kelurahan dan Jenis Bencana Alam di Kecamatan Pancur Batu,
2020**
*Number of Fatalities Due to Natural Disasters by Villages/
Kelurahan and Type of Natural Disaster in Pancur Batu Subdistrict,
2020*

Desa/Kelurahan <i>Village/Kelurahan</i>	Gempa Bumi <i>Earthquake</i>	Tsunami <i>Tsunami</i>	Gunung Meletus <i>Volcanic Eruption</i>	Tanah Longsor <i>Landslide</i>
(1)	(2)	(3)	(4)	(5)
BINTANG MERIAH	-	-	-	-
SUGAU	-	-	-	-
TIANG LAYAR	-	-	-	-
SALAM TANI	-	-	-	-
NAMO RIAM	-	-	-	-
DURIN SIMBELANG A	-	-	-	-
DURIN TUNGGAL	-	-	-	-
PERTAMPILEN	-	-	-	-
HULU	-	-	-	-
NAMO SIMPUR	-	-	-	-
NAMO BINTANG	-	-	-	-
SIMALINGKAR A	-	-	-	-
PERUMNAS SIMALINGKAR	-	-	-	-
B A R U	-	-	-	-
L A M A	-	-	-	-
KAMPUNG TENGAH	-	-	-	-
NAMORIH	-	-	-	-
DURIAN JANGAK	-	-	-	-
TUNTUNGAN II	-	-	-	-
TUNTUNGAN I	-	-	-	-
GUNUNG TINGGI	-	-	-	-
SEI GELUGUR	-	-	-	-
SUKA RAYA	-	-	-	-
TANJUNG ANOM	-	-	-	-
SEMBAHE BARU	-	-	-	-
Pancur Batu	-	-	-	-

Lanjutan Tabel/Continued Table 4.4.3

Desa/Kelurahan <i>Village/Kelurahan</i>	Banjir <i>Floods</i>	Banjir Bandang <i>Flash Floods</i>	Kekeringan <i>Drought</i>	Kebakaran Hutan dan Lahan <i>Forest and Land Fires</i>
(1)	(6)	(7)	(8)	(9)
BINTANG MERIAH	-	-	-	-
SUGAU	-	-	-	-
TIANG LAYAR	-	-	-	-
SALAM TANI	-	-	-	-
NAMO RIAM	-	-	-	-
DURIN SIMBELANG A	-	-	-	-
DURIN TUNGGAL	-	-	-	-
PERTAMPILEN	-	-	-	-
HULU	-	-	-	-
NAMO SIMPUR	-	-	-	-
NAMO BINTANG	-	-	-	-
SIMALINGKAR A	-	-	-	-
PERUMNAS SIMALINGKAR	-	-	-	-
B A R U	-	-	-	-
L A M A	-	-	-	-
KAMPUNG TENGAH	-	-	-	-
NAMORIH	-	-	-	-
DURIAN JANGAK	-	-	-	-
TUNTUNGAN II	-	-	-	-
TUNTUNGAN I	-	-	-	-
GUNUNG TINGGI	-	-	-	-
SEI GELUGUR	-	-	-	-
SUKA RAYA	-	-	-	-
TANJUNG ANOM	-	-	-	-
SEMBAHE BARU	-	-	-	-
Pancur Batu	-	-	-	-

Lanjutan Tabel/*Continued Table 4.4.3*

Desa/Kelurahan Village/Kelurahan	Angin Puyuh/ Puting Beliung/ Topan Tornado/Typhoon	Gelombang Pasang Tidal Wave	Abrasi Abrasion
(1)	(10)	(11)	(12)
BINTANG MERIAH	-	-	-
SUGAU	-	-	-
TIANG LAYAR	-	-	-
SALAM TANI	-	-	-
NAMO RIAM	-	-	-
DURIN SIMBELANG A	-	-	-
DURIN TUNGGAL	-	-	-
PERTAMPILEN	-	-	-
HULU	-	-	-
NAMO SIMPUR	-	-	-
NAMO BINTANG	-	-	-
SIMALINGKAR A	-	-	-
PERUMNAS SIMALINGKAR	-	-	-
B A R U	-	-	-
L A M A	-	-	-
KAMPUNG TENGAH	-	-	-
NAMORIH	-	-	-
DURIAN JANGAK	-	-	-
TUNTUNGAN II	-	-	-
TUNTUNGAN I	-	-	-
GUNUNG TINGGI	-	-	-
SEI GELUGUR	-	-	-
SUKA RAYA	-	-	-
TANJUNG ANOM	-	-	-
SEMBAHE BARU	-	-	-
Pancur Batu	-	-	-

Catatan/Note: ...

Sumber/Source: BPS, Pendataan Potensi Desa (Podes) 2021/BPS-Statistics Indonesia, Village Potential Data Collecting 2021

Tabel 4.4.4
Table

Keberadaan Fasilitas/Upaya Antisipasi/Mitigasi Bencana Alam Menurut Desa/Kelurahan di Kecamatan Pancur Batu, 2021
Existence of Facilities/Efforts for Anticipation/Mitigation of Natural Disasters by Villages/Kelurahan by Villages/Kelurahan in Pancur Batu Subdistrict, 2021

Desa/Kelurahan <i>Village/Kelurahan</i>	Sistem Peringatan Dini Bencana Alam <i>Natural Disaster Early Warning System</i>	Sistem Peringatan Dini Khusus Tsunami <i>Tsunami Early Warning System</i>	Perengkapan Keselamatan <i>Safety Equipment</i>
(1)	(2)	(3)	(4)
BINTANG MERIAH	Tidak Ada	Bukan Wilayah Potensi Tsunami	Tidak Ada
SUGAU	Tidak Ada	Bukan Wilayah Potensi Tsunami	Tidak Ada
TIANG LAYAR	Tidak Ada	Bukan Wilayah Potensi Tsunami	Tidak Ada
SALAM TANI	Tidak Ada	Bukan Wilayah Potensi Tsunami	Tidak Ada
NAMO RIAM	Tidak Ada	Bukan Wilayah Potensi Tsunami	Tidak Ada
DURIN SIMBELANG A	Tidak Ada	Tidak Ada	Tidak Ada
DURIN TUNGGAL	Tidak Ada	Bukan Wilayah Potensi Tsunami	Tidak Ada
PERTAMPILEN	Tidak Ada	Bukan Wilayah Potensi Tsunami	Tidak Ada
HULU	Tidak Ada	Tidak Ada	Tidak Ada
NAMO SIMPUR	Tidak Ada	Bukan Wilayah Potensi Tsunami	Tidak Ada
NAMO BINTANG	Tidak Ada	Bukan Wilayah Potensi Tsunami	Tidak Ada
SIMALINGKAR A	Tidak Ada	Bukan Wilayah Potensi Tsunami	Tidak Ada
PERUMNAS SIMALINGKAR	Tidak Ada	Bukan Wilayah Potensi Tsunami	Tidak Ada
B A R U	Tidak Ada	Bukan Wilayah Potensi Tsunami	Tidak Ada
L A M A	Tidak Ada	Tidak Ada	Tidak Ada
KAMPUNG TENGAH	Tidak Ada	Tidak Ada	Tidak Ada
NAMORIH	Tidak Ada	Tidak Ada	Tidak Ada
DURIAN JANGAK	Ada	Bukan Wilayah Potensi Tsunami	Tidak Ada
TUNTUNGAN II	Tidak Ada	Tidak Ada	Tidak Ada
TUNTUNGAN I	Tidak Ada	Tidak Ada	Tidak Ada
GUNUNG TINGGI	Ada	Bukan Wilayah Potensi Tsunami	Tidak Ada
SEI GELUGUR	Tidak Ada	Bukan Wilayah Potensi Tsunami	Tidak Ada
SUKA RAYA	Tidak Ada	Bukan Wilayah Potensi Tsunami	Tidak Ada
TANJUNG ANOM	Tidak Ada	Bukan Wilayah Potensi Tsunami	Tidak Ada
SEMAHA BARU	Tidak Ada	Bukan Wilayah Potensi Tsunami	Tidak Ada

Lanjutan Tabel/*Continued Table 4.4.4*

Desa/Kelurahan Village/Kelurahan	Rambu-Rambu dan Jalur Evakuasi Bencana Sign and Evacuation Route	Pembuatan, Perawatan, atau Normalisasi: Sungai, Kanal, Tanggul, Parit, Drainase, Waduk, Pantai, dll Manufacture, Maintenance, or Normalization: Rivers, Canals, Embankment, etc
(1)	(5)	(6)
BINTANG MERIAH	Tidak Ada	Ada
SUGAU	Tidak Ada	Ada
TIANG LAYAR	Tidak Ada	Ada
SALAM TANI	Tidak Ada	Tidak Ada
NAMO RIAM	Tidak Ada	Ada
DURIN SIMBELANG A	Tidak Ada	Tidak Ada
DURIN TUNGGAL	Tidak Ada	Tidak Ada
PERTAMPILEN	Tidak Ada	Tidak Ada
HULU	Tidak Ada	Tidak Ada
NAMO SIMPUR	Tidak Ada	Tidak Ada
NAMO BINTANG	Tidak Ada	Tidak Ada
SIMALINGKAR A	Tidak Ada	Tidak Ada
PERUMNAS SIMALINGKAR	Tidak Ada	Ada
B A R U	Tidak Ada	Tidak Ada
L A M A	Tidak Ada	Tidak Ada
KAMPUNG TENGAH	Tidak Ada	Tidak Ada
NAMORIH	Tidak Ada	Tidak Ada
DURIAN JANGAK	Tidak Ada	Ada
TUNTUNGAN II	Tidak Ada	Tidak Ada
TUNTUNGAN I	Tidak Ada	Ada
GUNUNG TINGGI	Tidak Ada	Ada
SEI GELUGUR	Tidak Ada	Ada
SUKA RAYA	Tidak Ada	Ada
TANJUNG ANOM	Tidak Ada	Ada
SEBAHE BARU	Tidak Ada	Ada

Catatan/Note: ...

Sumber/Source: BPS, Pendataan Potensi Desa (Podes) 2021/BPS-Statistics Indonesia, Village Potential Data Collecting 2021

Tabel
Table 4.4.5

Banyaknya Desa/Kelurahan Menurut Ketersediaan Fasilitas/Lapangan Olahraga di Kecamatan Pancur Batu, 2021
Number of Villages/Kelurahan by Availability of Sport Facilities/Fields in Pancur Batu Subdistrict, 2021

Jenis Olahraga Type of Sport	Kondisi Fasilitas/Lapangan Olahraga Condition of Sport Facilities/Fields			Tidak Ada Fasilitas/ Lapangan Olahraga No Sport Facilities/ Fields
	Baik	Rusak Sedang	Rusak Parah	
(1)	(2)	(3)	(4)	(5)
Sepak Bola/Soccer	5	-	-	20
Bola Voli/Volley Ball	9	6	-	10
Bulu Tangkis/Badminton	12	1	-	12
Bola Basket/Basket Ball	-	-	-	25
Tenis Lapangan/Court Tennis	1	-	-	24
Tenis Meja/Table Tennis	4	-	1	20
Futsal/Futsal	-	-	-	25
Renang/Swimming	2	-	-	23
Bela Diri/ Martial Arts	7	-	-	18
Bilyard/ Billiards	1	-	-	24
Fitness, Aerobik, dll/Fitness, Aerobics, etc	1	-	-	24
Lainnya/Others	1	-	-	24

Catatan/Note: ...

Sumber/Source: BPS, Pendataan Potensi Desa (Podes) 2021/BPS-Statistics Indonesia, Village Potential Data Collecting 2021

05

PERTANIAN
AGRICULTURE

<https://deliserdangkab.bps.go.id>



PENJELASAN TEKNIS

1. Luas panen tanaman hortikultura adalah luas tanaman sayuran, buah-buahan, biofarmaka, dan tanaman hias yang diambil hasilnya/dipanen pada periode pelaporan.
2. Luas panen untuk tanaman sayuran adalah luas tanaman yang dipanen sekaligus/habis/dibongkar dan luas tanaman yang dipanen berkali-kali (lebih dari satu kali)/belum habis.
3. Tanaman yang dipanen sekaligus/habis/dibongkar adalah tanaman yang sehabis panen langsung dibongkar/dicabut, terdiri dari bawang merah, bawang putih, bawang daun, kentang, kol/kubis, kembang kol, petsai/sawi, wortel, lobak, dan kacang merah.
4. Tanaman yang dipanen berkali-kali (lebih dari satu kali)/belum habis adalah tanaman yang pemanenannya lebih dari satu kali dan biasanya dibongkar apabila panen terakhir sudah tidak memadai lagi, terdiri dari: kacang panjang, cabe besar, cabe rawit, jamur, tomat, terung, buncis, ketimun, labu siam, kangkung, bayam, melon, semangka, dan blewah.

TECHNICAL NOTES

1. *The harvested area of horticultural crops is the area of vegetables, fruits, biopharmaceuticals, and ornamental plants harvested in the reporting period.*
2. *Harvested area for vegetable crops is the area of plants that are harvested all at once/exploited/unloaded and the area of plants that have been harvested many times (more than once)/not yet exhausted.*
3. *Plants that are harvested all at once/exploited/unloaded are plants that are immediately dismantled/uprooted after harvesting, consisting of shallots, garlic, leeks, potatoes, cabbage/cabbage, cauliflower, Chinese cabbage/mustard, carrots, radishes, and red beans.*
4. *Plants that have been harvested multiple times (more than once)/unfinished are plants that have been harvested more than once and are usually removed when the last harvest is no longer sufficient, consisting of: long beans, large chilies, cayenne pepper, mushrooms, tomatoes, eggplant, chickpeas, cucumber, chayote, kale, spinach, melon, watermelon, and cantaloupe.*

5. Tanaman biofarmaka adalah tanaman yang bermanfaat untuk obat-obatan, kosmetik, dan kesehatan yang dikonsumsi atau digunakan dari bagian-bagian tanaman seperti daun, batang, buah, umbi (rimpang) ataupun akar.
 6. Tanaman hias adalah tanaman yang mempunyai nilai keindahan baik bentuk, warna daun, tajuk maupun bunganya, sering digunakan untuk penghias pekarangan dan lain sebagainya.
 7. Produksi hortikultura adalah hasil menurut bentuk produk dari setiap tanaman sayuran, buahbuahan, biofarmaka dan tanaman hias yang diambil berdasarkan luas yang dipanen/ tanaman yang menghasilkan pada bulan/triwulan laporan.
5. *Biopharmaceutical plants are plants that are useful for medicine, cosmetics, and health that are consumed or used from plant parts such as leaves, stems, fruits, tubers (rhizomes) or roots.*
 6. *Ornamental plants are plants that have a beauty value in terms of shape, leaf color, crown and flowers, often used to decorate yards and so on.*
 7. *Horticultural production is the result according to the product form of each vegetable, fruit, biopharmaceutical and ornamental plant which is taken based on the area harvested/plants that produce in the month/quarter of the report.*

ULASAN

Kecamatan Pancur Batu dikenal dengan produksi pertanian khususnya Subsektor Hortikultura, baik tanaman sayur-sayuran maupun buah-buahan. Pada Tahun 2021 Kacang Panjang menjadi komoditas paling produktif dengan hasil produksi 1.893 kwintal, namun bila dibandingkan dengan tahun sebelumnya produksi tersebut turun sekitar 18,58 %.

Selanjutnya untuk tanaman buah-buahan, Duku menempati tempat pertama dengan jumlah produksi sebesar 4.130 kwintal (turun 9,42% dibanding tahun 2020), lalu di posisi kedua ada Durian dengan produksi sebanyak 3.913 kwintal atau naik dari posisi 3850 kwintal Tahun 2020.

Untuk tanaman biofarmaka, Kunyit menempati posisi pertama dengan produksi sebesar 464 kg atau naik dari 315 kg di Tahun 2020, lalu ada Temulawak dengan jumlah 298 kg diikuti dengan tanaman Jahe dengan produksi sebanyak 296 kg.

DESCRIPTION

Pancur Batu Subdistrict is known for its agricultural production, especially the Horticulture Sub-sector, both vegetable and fruit crops. In 2021, Long Beans became the most productive commodity with a production yield of 1,893 quintals, but when compared to the previous year, the production decreased by around 18.58%.


Furthermore, for fruit crops, Duku occupies the first place with a total production of 4,130 quintals (down 9.42% compared to 2020), then in the second position there is Durian with a production of 3,913 quintals or up from the position of 3850 quintals in 2020.

For biopharmaceutical plants, Turmeric occupies the first position with a production of 464 kg, up from 315 kg in 2020, then there is Temulawak with a total of 298 kg followed by Ginger plants with a production of 296 kg.

Gambar 5.1
Figures

Produksi Tanaman Buah Duku/Langsar di Kecamatan Pancur Batu (kuintal), 2018–2021

Production of Duku/Langsar Fruit Plants in Pancur Batu Subdistrict (quintal), 2018–2021



Sumber/Source : BPS, Statistik Pertanian Hortikultura SPH-SBS/ BPS-Statistics Indonesia, Agriculture Statistics for Horticulture HSPH-SBS

Gambar 5.2 **Produksi Tanaman Sayur Kacang Panjang di Kecamatan Pancur Batu (kuintal), 2018–2021**
Figures **Production of Long Bean Vegetable Crops in Pancur Batu Subdistrict (quintal), 2018–2021**



Sumber/Source : BPS, Statistik Pertanian Hortikultura SPH-SBS/BPS-Statistics Indonesia, Horticulture Statistics for Horticulture HSPH-SBS

Tabel 5.1
Table

Luas Panen Tanaman Sayuran Menurut Jenis Tanaman di Kecamatan Pancur Batu (ha), 2018–2021
Harvested Area of Seasonal Vegetables by Kind of Plant in Pancur Batu Subdistrict (ha), 2018–2021

Jenis Tanaman Kind of Plants	2018	2019	2020	2021
(1)	(2)	(3)	(4)	(5)
Bawang Merah/ <i>Shallots</i>	-	-	-	-
Bayam/ <i>Spinach</i>	5	-	-	-
Buncis/ <i>String Bean</i>	-	2	-	-
Cabai Besar <i>Chili/Big chili</i>	6	13	7	-
Cabai Rawit <i>Chili/Cayenne Pepper</i>	8	12	9	2
Kacang Panjang/ <i>Long Beans</i>	17	25	12	12
Kangkung/ <i>Water Spinach</i>	2	-	-	-
Ketimun/ <i>Cucumber</i>	25	18	19	8
Melon/ <i>Melon</i>	-	-	-	-
Petsai/Sawi <i>Chinese Cabbage/Mustard Green</i>	-	2	-	-
Semangka/ <i>Water Melon</i>	-	-	-	-
Terung/ <i>Eggplant</i>	-	5	7	4
Tomat/ <i>Tomato</i>	-	-	-	-

Catatan/Note: ...

Sumber/Source: BPS, Statistik Pertanian Hortikultura SPH-SBS/BPS-Statistics Indonesia, *Agricultural Statistic for Horticulture SPH-SBS*

Tabel
Table 5.2

**Produksi Tanaman Sayuran Menurut Jenis Tanaman di
Kecamatan Pancur Batu (kuintal), 2018–2021**
*Production of Seasonal Vegetables by Kind of Plant in
Pancur Batu Subdistrict (quintal), 2018–2021*

Jenis Tanaman <i>Kind of Plants</i>	2018	2019	2020	2021
(1)	(2)	(3)	(4)	(5)
Bawang Merah/ <i>Shallots</i>	-	-	-	-
Bayam/ <i>Spinach</i>	142	-	-	-
Buncis/ <i>String Bean</i>	-	47	-	-
Cabai Besar <i>Chili/Big chili</i>	862	441	273	-
Cabai Rawit <i>Chili/Cayenne Pepper</i>	655	556	593	163
Kacang Panjang/ <i>Long Beans</i>	2 082	2 853	1 753	1 782
Kangkung/ <i>Water Spinach</i>	215	-	-	-
Ketimun/ <i>Cucumber</i>	3 338	2 890	2 055	1 359
Melon/ <i>Melon</i>	-	-	-	-
Petsai/Sawi <i>Chinese Cabbage/Mustard Green</i>	-	212	-	-
Semangka/ <i>Water Melon</i>	-	-	-	-
Terung/ <i>Eggplant</i>	-	1 253	1 728	662
Tomat/ <i>Tomato</i>	-	-	-	-

Catatan/Note: ...

Sumber/Source: BPS, Statistik Pertanian Hortikultura SPH-SBS/BPS-Statistics Indonesia, Agricultural Statistic for Horticulture SPH-SBS

Tabel
Table 5.3

**Luas Panen Tanaman Biofarmaka Menurut Jenis Tanaman
di Kecamatan Pancur Batu (m²), 2018–2021**
**Harvested Area of Medicinal Plants by Kind of Plant in
Pancur Batu Subdistrict (m²), 2018–2021**

Jenis Tanaman Kind of Plants	2018	2019	2020	2021
(1)	(2)	(3)	(4)	(5)
<i>Jahe/Ginger</i>	86	81	104	130
<i>Kencur/East Indian Galangal</i>	-	-	-	-
<i>Kunyit/Turmeric</i>	54	51	57	109
<i>Laos/Lengkuas/Galanga</i>	51	99	78	1 497
<i>Sambiloto/ King of Bitter</i>	-	-	-	-
<i>Temukunci/ Chinese Keys</i>	-	-	-	-
<i>Temulawak/ Java Turmeric</i>	-	-	60	50

Catatan/Note: ...

Sumber/Source: BPS, Statistik Pertanian Hortikultura SPH-TBF/BPS-Statistics Indonesia, Agricultural Statistic for Horticulture SPH-TBF

Tabel 5.4 **Produksi Tanaman Biofarmaka Menurut Jenis Tanaman di Kecamatan Pancur Batu (kg), 2018–2021**
Table **Production of Medicinal Plants by Kind of Plant in Pancur Batu Subdistrict (kg), 2018–2021**

Jenis Tanaman Kind of Plants	2018	2019	2020	2021
(1)	(2)	(3)	(4)	(5)
Jahe/Ginger	267	223	187	223
Kencur/East Indian Galangal	-	-	-	-
Kunyit/Turmeric	145	124	69	170
Laos/Lengkuas/Galanga	196	273	251	5 074
Sambiloto/ King of Bitter	-	-	-	-
Temukunci/ Chinese Keys	-	-	-	-
Temulawak/ Java Turmeric	-	-	48	40

Catatan/Note: ...

Sumber/Source: BPS, Statistik Pertanian Hortikultura SPH-TBF/BPS-Statistics Indonesia, Agricultural Statistic for Horticulture SPH-TBF

Tabel
Table 5.5

**Luas Panen Tanaman Hias Menurut Jenis Tanaman di
Kecamatan Pancur Batu (m²), 2018–2021**
*Harvested Area of Ornamental Plants by Kind of Plant in
Pancur Batu Subdistrict (m²), 2018–2021*

Jenis Tanaman <i>Kind of Plants</i>	2018	2019	2020	2021
(1)	(2)	(3)	(4)	(5)
Anggrek/ <i>Orchid</i>	7	14	14	14
Anthurium Bunga/ <i>Flamingo Lily Flower</i>	-	-	-	-
Anyelir/ <i>Carnation</i>	-	-	-	-
Dracaena/ <i>Dracaena</i>	-	-	-	-
Gladiol/ <i>Gladiol</i>	-	-	-	-
Herbras/ <i>Gerbera</i>	-	-	-	-
Krisan/ <i>Chrysantemum</i>	200	-	-	-
Mawar/ <i>Rose</i>	1 080	-	-	-
Melati/ <i>Jasmine</i>	21	4	22	22
Pakis/ <i>Leather Leaf Fern</i>	-	-	-	-
Palem/ <i>Palm</i>	-	-	-	-
Pisang-Pisangan/ <i>Heliconia</i>	31	9	20	9
Sedap Malam/ <i>Tuberose</i>	-	-	-	-
Sri Rejeki/ <i>Aglaonema</i>	-	-	-	5

Catatan/Note: ...

Sumber/Source: BPS, Statistik Pertanian Hortikultura SPH-TH/BPS-Statistics Indonesia, Agricultural Statistik for Horticulture SPH-TH

Tabel
Table 5.6

**Produksi Tanaman Hias Menurut Jenis Tanaman di
Kecamatan Pancur Batu (tangkai), 2018–2021**
*Production of Ornamental Plants by Kind of Plant n Pancur
Batu Subdistrict (stalks), 2018–2021*

Jenis Tanaman <i>Kind of Plants</i>	2018	2019	2020	2021
(1)	(2)	(3)	(4)	(5)
Anggrek/ <i>Orchid</i>	70	44	128	98
Anthurium Bunga/ <i>Flamingo Lily Flower</i>	-	-	-	-
Anyelir/ <i>Carnation</i>	-	-	-	-
Dracaena/ <i>Dracaena</i>	-	-	-	-
Gladiol/ <i>Gladiol</i>	-	-	-	-
Herbras/ <i>Gerbera</i>	-	-	-	-
Krisan/ <i>Chrysantemum</i>	310	-	-	-
Mawar/ <i>Rose</i>	7 138	-	-	-
Melati/ <i>Jasmine</i>	84	14	12	12
Pakis/ <i>Leather Leaf Fern</i>	-	-	-	-
Palem/ <i>Palm</i>	-	-	-	-
Pisang-Pisangan/ <i>Heliconia</i>	240	63	97	56
Sedap Malam/ <i>Tuberose</i>	-	-	-	-
Sri Rejeki/ <i>Aglaonema</i>	-	-	-	30

Catatan/Note: ...

Sumber/Source: BPS, Statistik Pertanian Hortikultura SPH-TH/BPS-Statistics Indonesia, *Agricultural Statistik for Horticulture SPH-TH*

Tabel 5.7
Table

**Produksi Buah-Buahan Menurut Jenis Tanaman di
Kecamatan Pancur Batu (kuintal), 2018–2021**
**Production of Annual Fruits by Kind of Plant in Pancur Batu
Subdistrict (quintal), 2018–2021**

Jenis Tanaman <i>Kind of Plants</i>	2018	2019	2020	2021
(1)	(2)	(3)	(4)	(5)
Alpukat/ <i>Avocado</i>	1 810	686	817	823
Belimbing/ <i>Star Fruit</i>	19 800	19 787	13 276	14 516
Duku/Langsar/Kokosan <i>Duku</i>	1 800	215	290	168
Durian/ <i>Durian</i>	430	57	77	71
Jambu Air/ <i>Water Apple</i>	1 593	428	1 253	1 241
Jambu Biji/ <i>Guava</i>	17 797	5 945	8 233	8 287
Jengkol/ <i>Jengkol</i>	-	217	182	-
Jeruk Besar/ <i>Pomelo</i>	-	-	-	-
Jeruk Siam/Kepron <i>Orange/Tangerine</i>	-	-	-	-
Mangga/ <i>Mango</i>	1 040	418	333	335
Manggis/ <i>Mangosteen</i>	1 125	562	549	549
Melinjo/ Gnetum <i>Melinjo</i>	197	-	-	-
Nangka/Cempedak <i>Jackfruit</i>	833	361	626	618
Nenas/ <i>Pineapple</i>	3 990	2 498	395	236
Pepaya/ <i>Papaya</i>	-	-	-	-
Petai/ <i>Twisted Cluster Bean</i>	250	206	-	-
Pisang/ <i>Banana</i>	1 232	2 848	1 233	1 169
Rambutan/ <i>Rambutan</i>	-	1 870	-	-
Salak/ <i>Snakefruit</i>	218	143	189	181
Sawo/ Sapodilla <i>Sawo</i>	-	-	-	-
Sirsak/ <i>Soursop</i>	346	25	38	37
Sukun/ <i>Breadfruit</i>	-	-	-	-

Catatan/Note: ...

Sumber/Source: BPS, Statistik Pertanian Hortikultura SPH-BST/BPS-Statistics Indonesia, *Agricultural Statistic for Horticulture SPH-BST*

06

PARIWISATA, TRANSPORTASI, DAN KOMUNIKASI TOURISM, TRANSPORTATION, AND COMMUNICATION

<https://deliserdangkab.bps.go.id>



PENJELASAN TEKNIS

1. Usaha akomodasi adalah usaha yang menyediakan akomodasi jangka pendek khususnya untuk harian atau mingguan untuk pengunjung dan pelancong lainnya. Usaha penyediaan akomodasi ini dapat berupa penyediaan fasilitas akomodasi saja atau fasilitas akomodasi yang disertai dengan fasilitas makanan dan minuman. Termasuk penyediaan akomodasi dengan furniture, lengkap dengan dapur, dengan atau tanpa jasa pramuwisma dan sering kali termasuk beberapa tambahan jasa dan fasilitas seperti fasilitas parkir, binatu, kolam renang, ruang olahraga, fasilitas rekreasi, dan ruang rapat.
2. Kendaraan atau angkutan atau wahana adalah alat transportasi, baik yang digerakkan oleh mesin maupun oleh makhluk hidup. Kendaraan ini biasanya buatan manusia (mobil, motor, kereta, perahu, dan pesawat), tetapi ada yang bukan buatan manusia dan masih bisa disebut kendaraan, seperti gunung es dan batang pohon yang mengambang
3. Kantor pos adalah fasilitas fisik tidak bergerak untuk melayani penerimaan, pengumpulan, penyortiran, transmisi, dan pengantaran surat dan paket pos.

TECHNICAL NOTES

1. *Accommodation establishment is an establishment that provide short-term accommodation especially for daily or weekly for visitors and other travelers. This establishment may include the provision of accommodation facilities only or with food and beverages facilities. It includes the provision of accommodation with furniture, kitchen, with or without the services of maids and often includes some additional services and facilities such as parking, laundry, swimming pool, gymnasium, recreational facilities, and meeting rooms.*
2. *Vehicles or transportation or rides are means of transportation, whether driven by machines or by living things. These vehicles are usually man-made (cars, motorcycles, trains, boats, and planes), but some are not man-made and can still be called vehicles, such as icebergs and floating tree trunks.*
3. *Post office is a physical immovable facility to serve the reception, collection, sorting, transmission, and delivery of letters and postal packages.*

ULASAN

Terdapat 26 menara telekomunikasi di Kecamatan Pancur Batu pada Tahun 2021, dimana Desa Deli Tua menjadi Desa dengan jumlah menara telekomunikasi terbanyak sebanyak 6 buah untuk mengakomodir kebutuhan komunikasi warganya.

Selain itu terdapat fasilitas hotel sebanyak 7 buah yang berada di Desa Tiang Layar, Pertampilen, Baru, Durian Jangal dan Desa Sembahe Baru, kemudian 15 penginapan berada di Desa Durian Jangak.

Di sektor transportasi, seluruh desa dapat dijangkau menggunakan angkutan darat dimana sebagian besar desa telah dilalui oleh Angkutan Umum (26 Desa), sisanya sebanyak 11 Desa belum dilalui angkutan umum.

DESCRIPTION

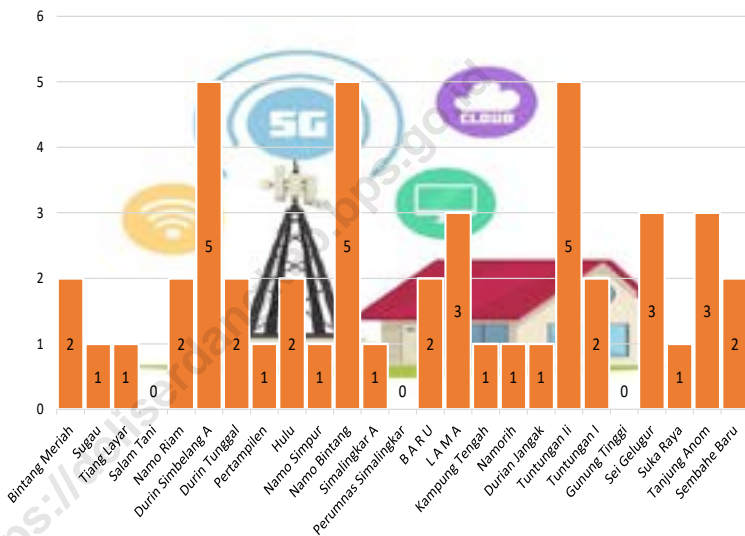
There are 26 telecommunication towers in Pancur Batu District in 2021, where Deli Tua Village is the village with the highest number of telecommunication towers of 6 to accommodate the communication needs of its citizens.

In addition, there are 2 hotel facilities located in Kuala Simeme Village and Deli Tua Village, then 1 inn is located in Kuala Simeme Village.

In the transportation sector, all villages can be reached using land transportation where most of the villages have been passed by public transportation (26 villages), the remaining 11 villages have not been passed by public transportation.

Gambar 6.1
Figures

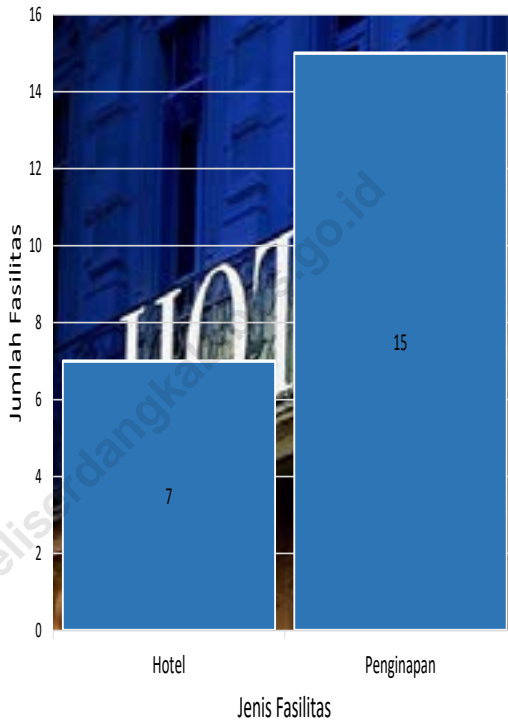
Jumlah Menara Telekomunikasi menurut Desa di Kecamatan Pancur Batu, 2021
Number of Telecommunication Towers by Village in Pancur Batu Subdistrict, 2021



Sumber/Source : BPS, Pendataan Potensi Desa (Podes) 2021/BPS-Statistics Indonesia, Village Potential Data Collecting 2021

Gambar 6.2
Figures

Jumlah fasilitas akomodasi di Kecamatan Pancur Batu, 2021
Number of accommodation facilities in Pancur Batu Subdistrict, 2021



Sumber/Source : BPS, Pendataan Potensi Desa (Podes) 2021/BPS-Statistics Indonesia, Village Potential Data Collecting 2021

**1.1 PARIWISATA
TOURISM**

Tabel 6.0.1 Jumlah Sarana Akomodasi Menurut Desa/Kelurahan dan Jenis Akomodasi di Kecamatan Pancur Batu, 2021
Number of Accomodation Facilities by Villages/Kelurahan and Type of Accomodation in Pancur Batu Subdistrict, 2021

Desa/Kelurahan Village/Kelurahan	Hotel Hotel	Penginapan Inn
(1)	(2)	(3)
Bintang Meriah	-	-
Sugau	-	-
Tiang Layar	1	-
Salam Tani	-	-
Namo Riam	-	-
Durin Simbelang A	-	-
Durin Tunggal	-	-
Pertampilen	2	-
Hulu	-	-
Namo Simpur	-	-
Namo Bintang	-	-
Simalingkar A	-	-
Perumnas Simalingkar	-	-
B A R U	1	-
L A M A	-	-
Kampung Tengah	-	-
Namorih	-	-
Durian Jangak	1	15
Tuntungan li	-	-
Tuntungan I	-	-
Gunung Tinggi	-	-
Sei Gelugur	-	-
Suka Raya	-	-
Tanjung Anom	-	-
Sembahe Baru	2	-
Pancur Batu	7	15

Catatan/Note: ...

Sumber/Source: BPS, Pendataan Potensi Desa (Podes) 2021/BPS-Statistics Indonesia, Village Potential Data Collecting 2021

1.1 TRANSPORTASI

TRANSPORTATION

Tabel 6.0.2 Prasarana dan Sarana Transportasi Antar Desa/Kelurahan Menurut Desa/Kelurahan di Kecamatan Pancur Batu, 2021
Table *Inter-Villages/Kelurahan Transportation Infrastructure and Facilities by Villages/Kelurahan in Pancur Batu Subdistrict, 2021*

Desa/Kelurahan <i>Village/Kelurahan</i>	Jenis Prasarana Transportasi <i>Type of Transportation Infrastructure</i>	Keberadaan Angkutan Umum <i>Availability of Public Transportation</i>
(1)	(2)	(3)
Bintang Meriah	Darat	Ada, dengan trayek tetap
Sugau	Darat	Ada, dengan trayek tetap
Tiang Layar	Darat	Ada, dengan trayek tetap
Salam Tani	Darat	Ada, tanpa trayek tetap
Namo Riam	Darat	Ada, dengan trayek tetap
Durin Simbelang A	Darat	Ada, dengan trayek tetap
Durin Tunggal	Darat	Ada, dengan trayek tetap
Pertampilen	Darat	Ada, dengan trayek tetap
Hulu	Darat	Ada, dengan trayek tetap
Namo Simpur	Darat	Ada, dengan trayek tetap
Namo Bintang	Darat	Ada, tanpa trayek tetap
Simalingkar A	Darat	Ada, dengan trayek tetap
Perumnas Simalingkar	Darat	Ada, dengan trayek tetap
B A R U	Darat	Ada, dengan trayek tetap
L A M A	Darat	Ada, dengan trayek tetap
Kampung Tengah	Darat	Ada, dengan trayek tetap
Namorih	Darat	Tidak ada angkutan umum
Durian Jangak	Darat	Ada, dengan trayek tetap
Tuntungan li	Darat	Ada, dengan trayek tetap
Tuntungan I	Darat	Ada, dengan trayek tetap
Gunung Tinggi	Darat	Ada, dengan trayek tetap
Sei Gelugur	Darat	Ada, dengan trayek tetap
Suka Raya	Darat	Ada, tanpa trayek tetap
Tanjung Anom	Darat	Ada, dengan trayek tetap
Sembahe Baru	Darat	Ada, dengan trayek tetap

Lanjutan Tabel/*Continued Table* 6.2.1

Desa/Kelurahan Village/Kelurahan	Jenis Permukaan Jalan Darat Terluas Type of The Widest Road Surface	Dapat Dilalui Kendaraan Bermotor Roda 4 atau Lebih Passable by Vehicle with 4 or more Wheels
(1)	(4)	(5)
Bintang Meriah	Aspal/beton	Sepanjang tahun
Sugau	Aspal/beton	Sepanjang tahun
Tiang Layar	Aspal/beton	Sepanjang tahun
Salam Tani	Aspal/beton	Sepanjang tahun
Namo Riam	Aspal/beton	Sepanjang tahun
Durin Simbelang A	Aspal/beton	Sepanjang tahun
Durin Tunggal	Aspal/beton	Sepanjang tahun
Pertampilen	Aspal/beton	Sepanjang tahun
Hulu	Aspal/beton	Sepanjang tahun
Namo Simpur	Aspal/beton	Sepanjang tahun
Namo Bintang	Aspal/beton	Sepanjang tahun
Simalingkar A	Aspal/beton	Sepanjang tahun
Perumnas Simalingkar	Aspal/beton	Sepanjang tahun
B A R U	Aspal/beton	Sepanjang tahun
L A M A	Aspal/beton	Sepanjang tahun
Kampung Tengah	Aspal/beton	Sepanjang tahun
Namorih	Aspal/beton	Sepanjang tahun
Durian Jangak	Aspal/beton	Sepanjang tahun
Tuntungan li	Aspal/beton	Sepanjang tahun
Tuntungan I	Aspal/beton	Sepanjang tahun
Gunung Tinggi	Aspal/beton	Sepanjang tahun
Sei Gelugur	Aspal/beton	Sepanjang tahun
Suka Raya	Aspal/beton	Sepanjang tahun
Tanjung Anom	Aspal/beton	Sepanjang tahun
Sembahe Baru	Aspal/beton	Sepanjang tahun

Catatan/Note: ...

Sumber/Source: BPS, Pendataan Potensi Desa (Podes) 2021/BPS-Statistics Indonesia, Village Potential Data Collecting 2021

1.1 KOMUNIKASI COMMUNICATION

Tabel 6.0.3 Keberadaan Kantor Pos/Pos Pembantu/Rumah Pos, Pos Keliling, dan Perusahaan/Agen Jasa Ekspedisi Swasta Menurut Desa/Kelurahan di Kecamatan Pancur Batu, 2021
Table *Number of Post Office/Subsidiary of Post Office, Mobile Portal Service, Private Expedition Service Company by Villages/Kelurahan in Pancur Batu Subdistrict, 2021*

Desa/Kelurahan <i>Village/Kelurahan</i>	Kantor Pos/Pos Pembantu/Rumah Pos <i>Post Office/Subsidiary of Post Office</i>	Pos Keliling <i>Mobile Portal Service</i>	Perusahaan/Agen Jasa Ekspedisi Swasta <i>Private Expedition Service Company</i>
(1)	(2)	(3)	(4)
Bintang Meriah	Tidak Ada	Tidak Ada	Tidak Ada
Sugau	Tidak Ada	Tidak Ada	Tidak Ada
Tiang Layar	Tidak Ada	Tidak Ada	Tidak Ada
Salam Tani	Tidak Ada	Tidak Ada	Tidak Ada
Namo Riam	Tidak Ada	Tidak Ada	Tidak Ada
Durin Simbelang A	Tidak Ada	Tidak Ada	Tidak Ada
Durin Tunggal	Tidak Ada	Tidak Ada	Beroperasi
Pertampilen	Tidak Ada	Tidak Ada	Tidak Ada
Hulu	Tidak Ada	Tidak Ada	Tidak Ada
Namo Simpur	Tidak Ada	Tidak Ada	Tidak Ada
Namo Bintang	Tidak Ada	Tidak Ada	Tidak Ada
Simalingkar A	Tidak Ada	Tidak Ada	Tidak Ada
Perumnas Simalingkar	Tidak Ada	Tidak Ada	Tidak Ada
B A R U	Tidak Ada	Tidak Ada	Beroperasi
L A M A	Tidak Ada	Tidak Ada	Tidak Ada
Kampung Tengah	Beroperasi	Tidak Ada	Beroperasi
Namorih	Tidak Ada	Tidak Ada	Tidak Ada
Durian Jangak	Tidak Ada	Tidak Ada	Tidak Ada
Tuntungan li	Tidak Ada	Tidak Ada	Tidak Ada
Tuntungan I	Tidak Ada	Tidak Ada	Tidak Ada
Gunung Tinggi	Tidak Ada	Tidak Ada	Tidak Ada
Sei Gelugur	Tidak Ada	Tidak Ada	Tidak Ada
Suka Raya	Tidak Ada	Tidak Ada	Tidak Ada
Tanjung Anom	Beroperasi	Tidak Ada	Beroperasi
Sembahe Baru	Tidak Ada	Tidak Ada	Tidak Ada

Catatan/Note: ...

Sumber/Source: BPS, Pendataan Potensi Desa (Podes) 2021/BPS-Statistics Indonesia, Village Potential Data Collecting 2021

Tabel
6.0.4
Table

Jumlah Menara Telepon seluler dan Operator Layanan Komunikasi Telepon Seluler Menurut Desa/Kelurahan di Kecamatan Pancur Batu, 2021
Number of Base Transceiver Station (BTS) and Cellular Phone Communication Service Operators by Villages/Kelurahan in Pancur Batu Subdistrict, 2021

Desa/Kelurahan Village/Kelurahan	Jumlah Menara Telepon seluler Number of Base Transceiver Station (BTS)	Jumlah Operator Layanan Komunikasi Telepon Seluler Cellular Phone Communication Service Operators
(1)	(2)	(3)
Bintang Meriah	2	4
Sugau	1	2
Tiang Layar	1	4
Salam Tani	-	1
Namo Riam	2	4
Durin Simbelang A	5	5
Durin Tunggal	2	3
Pertampilen	1	3
Hulu	2	2
Namo Simpur	1	4
Namo Bintang	5	3
Simalingkar A	1	4
Perumnas Simalingkar	-	6
B A R U	2	6
L A M A	3	5
Kampung Tengah	1	7
Namorih	1	1
Durian Jangak	1	5
Tuntungan li	5	5
Tuntungan I	2	5
Gunung Tinggi	-	5
Sei Gelugur	3	7
Suka Raya	1	5
Tanjung Anom	3	7
Sembahe Baru	2	5

Catatan/Note: ...

Sumber/Source: BPS, Pendataan Potensi Desa (Podes) 2021/BPS-Statistics Indonesia, Village Potential Data Collecting 2021

Tabel 6.0.5
Table

**Kekuatan Sinyal Telepon Seluler dan Jenis Sinyal Internet
Telepon Seluler Menurut Desa/Kelurahan di Kecamatan Pancur
Batu, 2021**

*The Strength of Cellular Phone Signal by Villages/Kelurahan in
Pancur Batu Subdistrict, 2021*

Desa/Kelurahan Village/Kelurahan	Kekuatan Sinyal Telepon Seluler The Strength of Cellular Phone Signal	Jenis Sinyal Internet Telepon Seluler Type of Cellular Phone Signal
(1)	(2)	(3)
Bintang Meriah	Lemah	4G/LTE
Sugau	Lemah	4G/LTE
Tiang Layar	Kuat	4G/LTE
Salam Tani	Kuat	4G/LTE
Namo Riam	Kuat	4G/LTE
Durin Simbelang A	Sangat kuat	4G/LTE
Durin Tunggal	Kuat	4G/LTE
Pertampilen	Kuat	4G/LTE
Hulu	Sangat kuat	4G/LTE
Namo Simpur	Sangat kuat	4G/LTE
Namo Bintang	Kuat	4G/LTE
Simalingkar A	Kuat	4G/LTE
Perumnas Simalingkar	Kuat	4G/LTE
B A R U	Kuat	4G/LTE
L A M A	Sangat kuat	4G/LTE
Kampung Tengah	Kuat	4G/LTE
Namorih	Sangat kuat	4G/LTE
Durian Jangak	Kuat	4G/LTE
Tuntungan li	Sangat kuat	4G/LTE
Tuntungan I	Kuat	4G/LTE
Gunung Tinggi	Kuat	4G/LTE
Sei Gelugur	Kuat	4G/LTE
Suka Raya	Kuat	4G/LTE
Tanjung Anom	Kuat	4G/LTE
Sembahe Baru	Kuat	4G/LTE

Catatan/Note: ...

Sumber/Source: BPS, Pendataan Potensi Desa (Podes) 2021/BPS-Statistics Indonesia, Village Potential Data Collecting 2021

07

PERBANKAN, KOPERASI, DAN PERDAGANGAN *BANKING, COOPERATIVE, AND TRADE*



PENJELASAN TEKNIS**TECHNICAL NOTES**

- | | |
|--|--|
| <p>1. Bank disebutkan sebagai badan usaha yang menghimpun dana dari masyarakat dalam bentuk simpanan dan menyalurkannya kepada masyarakat dalam bentuk kredit dan atau bentuk-bentuk lainnya dalam rangka meningkatkan taraf hidup masyarakat.</p> | <p>1. <i>Banks are mentioned as business entities that collect funds from the public in the form of deposits and distribute them to the public in the form of credit and or other forms in order to improve the standard of living of the community.</i></p> |
| <p>2. Bank Perkreditan Rakyat (BPR) adalah bank yang melaksanakan kegiatan usaha secara konvensional atau berdasarkan prinsip syariah yang dalam kegiatannya tidak memberikan jasa dalam lalu lintas pembayaran.</p> | <p>2. <i>Rural Banks (BPR) are banks that carry out business activities conventionally or based on sharia principles which in their activities do not provide services in payment traffic.</i></p> |
| <p>3. Koperasi unit desa (KUD) dapat juga disebut sebagai koperasi serba usaha karena berusaha memenuhi berbagai bidang seperti simpan pinjam, konsumsi, produksi, pemasaran dan jasa.</p> | <p>3. <i>Village unit cooperatives (KUD) can also be referred to as multi-purpose cooperatives because they try to fulfill various fields such as savings and loans, consumption, production, marketing and services.</i></p> |
| <p>4. Kopinkra Merupakan koperasi yang beranggotakan industri-industri kecil dan kerajinan rakyat yang ada di wilayah Desa/ Kelurahan.</p> | <p>4. <i>Kopinkra is a cooperative consisting of small industries and people's crafts in the village/suburban area.</i></p> |
| <p>5. Koperasi simpan pinjam merupakan lembaga keuangan bukan bank dengan kegiatan usaha menerima simpanan dan memberikan pinjaman uang kepada anggotanya.</p> | <p>5. <i>Savings and loan cooperatives are non-bank financial institutions whose business activities are accepting deposits and providing loans to their members.</i></p> |
| <p>6. Pasar Bangunan Permanen yaitu</p> | <p>6. <i>The market for fixed buildings with</i></p> |

- Pasar pada bangunan tetap yang memiliki lantai, atap, dan dinding permanen.
7. Pasar bangunan semi permanen yaitu Pasar pada bangunan tetap yang memiliki lantai dan atap, tetapi tanpa dinding.
8. Pasar tanpa bangunan adalah Pasar yang tidak berada dalam bangunan.
9. Mimimarket adalah swalayan dengan sistem pelayanan mandiri, menjual berbagai jenis barang secara eceran, dan semua barang memiliki label harga, dengan luas bangunan kurang dari 400 m².
10. Supermarket adalah swalayan atau pasaraya adalah sebuah toko yang menjual segala macam kebutuhan sehari-hari dengan luas bangunan lebih dari 400 m².
11. Restoran adalah suatu jenis usaha yang mempergunakan seluruh bangunan secara permanen untuk menyediakan jasa pangan yang pengolahan dan penyajiannya secara langsung di tempat sesuai dengan keinginan para pengguna jasa yang mempunyai ciri pembeli biasanya dikenakan pajak. Izin restoran dan kualifikasinya diberikan oleh dinas terkait.
- permanent floors, roofs and walls.*
7. *The market for semi-permanent buildings is the market for permanent buildings that have floors and roofs, but without walls.*
8. *A market without a building is a market that is not in a building.*
9. *Mimimarket is a supermarket with a self-service system, selling various types of goods in retail, and all goods have a price tag, with a building area of less than 400 m².*
10. *Supermarket is a supermarket or Pasaraya is a shop that sells all kinds of daily needs with a building area of more than 400 m².*
11. *Restaurant is a type of business that uses the entire building permanently to provide food services, which are processed and served directly on the spot in accordance with the wishes of service users who have the characteristics of a buyer, usually subject to tax. Restaurant permits and qualifications are given by the relevant agencies.*

ULASAN

Pada Tahun 2021, terdapat 5 unit Bank Umum Pemerintah di Kecamatan Pancur Batu, tepatnya di Desa Lama sebanyak 3 unit dan sisanya berada di Desa Tanjung Anom, tidak ada Bank Umum Swasta maupun BPR di Kecamatan Pancur Batu.

Sementara itu di sektor perdagangan, terdapat 10 kelompok pertokoan, 3 pasar bangunan permanen, 4 pasar bangunan semi permanen, 4 pasar tanpa bangunan, 19 minimarket dan 15 restoran.

DESCRIPTION

In 2021, there are 5 units of Government Commercial Banks in Pancur Batu District, 3 units to be precise in Lama Village and the rest are in Tanjung Anom Village, there are no Private Commercial Banks or BPRs in Pancur Batu District.

Meanwhile in the trade sector, there are 10 groups of shops, 3 permanent building markets, 4 semi-permanent building markets, 4 markets without buildings, 19 minimarkets and 15 restaurants.

Gambar 7.1
Figures

Jumlah Lembaga Keuangan di Kecamatan Pancur Batu, 2021
Number of Financial Institutions in Pancur Batu Subdistrict, 2021



Sumber/Source : BPS, Pendataan Potensi Desa (Podes) 2021/BPS-Statistics Indonesia, Village Potential Data Collecting 2021

Gambar 7.2
Figures

Jumlah Sarana Perdagangan Menurut Desa di Kecamatan Pancur Batu, 2021
Number of Trading Facilities by Village in Pancur Batu Subdistrict, 2021



Sumber/Source : BPS, Pendataan Potensi Desa (Podes) 2021/BPS-Statistics Indonesia, Village Potential Data Collecting 2021

Tabel 7.1
Table

**Banyaknya Sarana Lembaga Keuangan Bank Menurut Desa/
Kelurahan dan Jenis Bank di Kecamatan Pancur Batu, 2021**
*Number of Bank by Villages/Kelurahan and Type of Bank in Pancur
Batu Subdistrict, 2021*

Desa/Kelurahan Village/Kelurahan	Bank Umum Pemerintah Government Bank	Bank Umum Swasta Private Bank	Bank Perkreditan Rakyat (BPR) Rural Bank
(1)	(2)	(3)	(4)
Bintang Meriah	-	-	-
Sugau	-	-	-
Tiang Layar	-	-	-
Salam Tani	-	-	-
Namo Riam	-	-	-
Durin Simbelang A	-	-	-
Durin Tunggal	-	-	-
Pertampilen	-	-	-
Hulu	-	-	-
Namo Simpur	-	-	-
Namo Bintang	-	-	-
Simalingkar A	-	-	-
Perumnas Simalingkar	-	-	-
B A R U	-	-	-
L A M A	3	-	1
Kampung Tengah	-	-	-
Namorih	-	-	-
Durian Jangak	-	-	-
Tuntungan li	-	-	-
Tuntungan I	-	-	-
Gunung Tinggi	-	-	-
Sei Gelugur	-	-	-
Suka Raya	-	-	-
Tanjung Anom	2	-	1
Sembahe Baru	-	-	-
Pancur Batu	5	-	2

Catatan/Note: ...

Sumber/Source: BPS, Pendataan Potensi Desa (Podes) 2021/BPS-Statistics Indonesia, Village Potential Data Collecting 2021

Tabel 7.2
Table

Banyaknya Koperasi Aktif Menurut Menurut Desa/Kelurahan dan Jenis Koperasi di Kecamatan Pancur Batu, 2021
Number of Cooperative by Villages/Kelurahan and Type of Cooperative in Pancur Batu Subdistrict, 2021

Desa/Kelurahan <i>Village/Kelurahan</i>	Koperasi Unit Desa (KUD) <i>Village Cooperative Unit</i>	Koperasi Industri Kecil dan Kerajinan Rakyat (Kopinkra) <i>Small Industry and Citizen Handicraft Cooperative</i>
(1)	(2)	(3)
Bintang Meriah	-	-
Sugau	-	-
Tiang Layar	-	-
Salam Tani	-	-
Namo Riam	-	-
Durin Simbelang A	-	-
Durin Tunggai	-	-
Pertampilen	-	-
Hulu	-	-
Namo Simpuri	-	-
Namo Bintang	-	-
Simalingkar A	-	-
Perumnas Simalingkar	-	-
B A R U	-	-
L A M A	-	-
Kampung Tengah	-	-
Namorih	-	-
Durian Jangak	-	-
Tuntungan li	-	-
Tuntungan I	-	-
Gunung Tinggi	-	-
Sei Gelugur	-	-
Suka Raya	-	-
Tanjung Anom	-	-
Sembahe Baru	-	-
Pancur Batu	-	-

Lanjutan Tabel/Continued Table 7.2

Desa/Kelurahan Village/Kelurahan	Koperasi Simpan Pinjam (Kospin) Savings and Loan Cooperative	Koperasi Lainnya Other Cooperative
(1)	(4)	(5)
Bintang Meriah	2	-
Sugau	-	-
Tiang Layar	1	-
Salam Tani	2	-
Namo Riam	-	2
Durin Simbelang A	2	-
Durin Tunggal	2	-
Pertampilen	1	-
Hulu	3	-
Namo Simpurn	1	-
Namo Bintang	3	-
Simalingkar A	-	-
Perumnas Simalingkar	-	-
B A R U	2	-
L A M A	-	-
Kampung Tengah	1	-
Namorih	-	-
Durian Jangak	-	-
Tuntungan li	1	-
Tuntungan I	-	-
Gunung Tinggi	-	1
Sei Gelugur	-	-
Suka Raya	-	-
Tanjung Anom	-	-
Sembahe Baru	1	-
Pancur Batu	22	3

Catatan/Note: ..

Sumber/Source: BPS, Pendataan Potensi Desa (Podes) 2021/BPS-Statistics Indonesia, Village Potential Data Collecting 2021

Tabel
Table 7.3

Banyaknya Sarana Perdagangan Menurut Desa/Kelurahan dan Jenis Sarana Perdagangan di Kecamatan Pancur Batu, 2021
Number of Trade Facilities by Villages/Kelurahan and Type of Trade Facilities in Pancur Batu Subdistrict, 2021

Desa/Kelurahan <i>Village/Kelurahan</i>	Kelompok Pertokoan <i>Shopping Complexs</i>	Pasar dengan Bangunan Permanen <i>Markets in Permanent</i> <i>Building</i>	Pasar dengan Bangunan Semi Permanen <i>Market in Semi</i> <i>Permanent Building</i>
(1)	(2)	(3)	(4)
Bintang Meriah	1	-	-
Sugau	-	-	-
Tiang Layar	-	-	-
Salam Tani	-	-	-
Namo Riam	-	-	-
Durin Simbelang A	-	1	-
Durin Tungal	1	-	-
Pertampilen	-	-	-
Hulu	-	-	-
Namo Simpurn	-	-	-
Namo Bintang	-	-	-
Simalingkar A	-	-	-
Perumnas Simalingkar	-	-	-
B A R U	2	-	-
L A M A	1	-	-
Kampung Tengah	2	1	1
Namorih	-	-	-
Durian Jangak	-	-	-
Tuntungan li	-	-	-
Tuntungan I	-	-	-
Gunung Tinggi	-	-	-
Sei Gelugur	1	-	-
Suka Raya	-	1	1
Tanjung Anom	-	-	1
Sembahe Baru	2	-	1
Pancur Batu	10	3	4

Lanjutan Tabel/Continued Table 7.3

Desa/Kelurahan Village/Kelurahan	Pasar tanpa Bangunan Market without Permanent Building	Mini Market/ Swalayan/ Supermarket Mini Market/Swalayan/ Supermarket	Restoran/ Rumah Makan Restaurant/ Food Stall
(1)	(5)	(6)	(7)
Bintang Meriah	-	-	1
Sugau	-	-	-
Tiang Layar	-	-	-
Salam Tani	-	-	-
Namo Riam	-	-	-
Durin Simbelang A	-	-	-
Durin Tungal	1	1	-
Pertampilen	-	-	-
Hulu	-	1	-
Namo Simpurn	-	-	-
Namo Bintang	-	-	-
Simalingkar A	-	-	-
Perumnas Simalingkar	-	-	-
B A R U	-	4	-
L A M A	-	4	1
Kampung Tengah	1	1	-
Namori	-	-	-
Durian Jangak	-	-	-
Tuntungan li	-	1	-
Tuntungan I	1	1	-
Gunung Tinggi	-	-	-
Sei Gelugur	-	1	-
Suka Raya	-	-	13
Tanjung Anom	1	5	-
Sembahe Baru	-	-	-
Pancur Batu	4	19	15

Catatan/Note: ...

Sumber/Source: BPS, Pendataan Potensi Desa (Podes) 2021/BPS-Statistics Indonesia, Village Potential Data Collecting 2021

BerAKHLAK
Berorientasi Pelayanan • Akuntabel • Kompeten
Harmonis • Loyal • Adaptif • Kolaboratif

DATA

MENCERDASKAN BANGSA



**BADAN PUSAT STATISTIK
KABUPATEN DELI SERDANG**

Jl. Karya Utama Kompleks Pemkab Deli Serdang Lubuk Pakam - 20514
No telp/ Fax : (061) 7951326, Email : bps1212@bps.go.id
Homepage : <https://deliserdangkab.bps.go.id>

