

KECAMATAN DENPASAR SELATAN DALAM ANGKA 2016



**BADAN PUSAT STATISTIK
KOTA DENPASAR**

**KECAMATAN
DENPASAR SELATAN DALAM ANGKA
2016**



**BADAN PUSAT STATISTIK
KOTA DENPASAR**

Kecamatan Denpasar Selatan Dalam Angka 2016

ISSN: 2477-7471

No. Publikasi: 51710.1602

Katalog: 1102001.5171010

Ukuran Buku: 14,8 cm x 21 cm

Jumlah Halaman: xviii + 106 halaman

Naskah:

Badan Pusat Statistik Kota Denpasar

Gambar Cover oleh:

Badan Pusat Statistik Kota Denpasar

Ilustrasi Cover:

Kegiatan Bongkat Ikan

Diterbitkan oleh:

© BPS Kota Denpasar

Dicetak oleh:

CV. Arysta Jaya

Dilarang mengumumkan, mendistribusikan, mengomunikasikan, dan/atau menggandakan sebagian atau seluruh isi buku ini untuk tujuan komersial tanpa izin tertulis dari Badan Pusat Statistik

PETA WILAYAH KECAMATAN DENPASAR SELATAN





KATA PENGANTAR

Buku Kecamatan Denpasar Selatan Dalam Angka 2016 adalah hasil himpunan data skunder yang bersumber dari instansi/dinas Nivo Kecamatan Denpasar Selatan dan Sumber lainnya yang disajikan secara berkala setiap tahun.

Penyajian ini masih jauh dari harapan pemakai data sehingga usaha penyempurnaannya tetap dilakukan.

Akhirnya kepada semua pihak yang telah berpartisipasi dan membantu penerbitan ini kami ucapkan terima kasih.

Denpasar, Juli 2016
KSK Denpasar Selatan

I Komang Jaya

NIP. 19651231 200710 1 002

DAFTAR ISI

	HALAMAN
KATA PENGANTAR	
DAFTAR ISI	
DAFTAR TABEL	
DAFTAR GAMBAR	
PENJELASAN UMUM	
1 GEOGRAFI	
ULASAN DATA GEOGRAFI	3
2 PEMERINTAHAN	
ULASAN DATA PEMERINTAHAN	11
3 PENDUDUK DAN KETENAGAKERJAAN	
ULASAN KEPENDUDUKAN DAN KETENAGAKERJAAN	17
4 SOSIAL	
<i>ULASAN SOSIAL</i>	35
5 PERTANIAN	
<i>ULASAN PERTANIAN</i>	59
6 INDUSTRI	
<i>ULASAN INDUSTRI</i>	69
7 PERDAGANGAN	
ULASAN PERDAGANGAN	79

8	HOTEL DAN PARIWISATA <i>ULASAN HOTEL DAN PARIWISATA</i>	87
9	TRANSPORTASI DAN KOMUNIKASI <i>ULASAN TRANSPORTASI DAN KOMUNIKASI</i>	93
10	KEUANGAN DAERAH <i>ULASAN KEUANGAN DAERAH</i>	99
11	PERBANDINGAN ANTAR KECAMATAN	105

DAFTAR TABEL

HALAMAN

1	GEOGRAFI DAN IKLIM	
1	GEOGRAFI	
1.1	LUAS WILAYAH MENURUT JENIS PENGGUNAAN TANAH KEADAAN AKHIR TAHUN 2015	5
1.2	LETAK, STATUS, KETINGGIAN SERTA KLASIFIKASI DESA/KELURAHAN KEADAAN AKHIR TAHUN 2015	6
2	PEMERINTAHAN	
2.1	BANYAKNYA APARAT PEMERINTAHAN DESA/KELURAHAN KEADAAN AKHIR TAHUN 2015	12
3	PENDUDUK DAN KETENAGAKERJAAN	
3.1	LUAS WILAYAH, JUMLAH RUMAH TANGGA, JUMLAH PENDUDUK SERTA KEPADATAN PENDUDUK KEADAAN AKHIR TAHUN 2015	19
3.2	PENDUDUK DIRINCI MENURUT KELOMPOK UMUR DAN JENIS KELAMIN DI KECAMATAN DENPASAR SELATAN KEADAAN AKHIR TAHUN 2015	20
3.3	PENDUDUK DIRINCI MENURUT JENIS KELAMIN KEADAAN AKHIR TAHUN 2015	21
3.4	PENDUDUK DIRINCI MENURUT KEWARGANEGARAAN	22

SERTA JENIS KELAMIN KEADAAN AKHIR TAHUN 2015

3.5	BANYAKNYA PENDUDUK DAN RUMAH TANGGA KEADAAN AKHIR TAHUN 2015	24
3.6	MUTASI PENDUDUK DIRINCI MENURUT JENIS KELAMIN KEADAAN AKHIR TAHUN 2015	25
3.7	BANYAKNYA BANGUNAN DIRINCI MENURUT PENGGUNAANNYA KEADAAN AKHIR TAHUN 2015	27
3.8	<i>BANYAKNYA RUMAH TANGGA DIRINCI MENURUT SUMBER AIR MINUM YANG DIGUNAKAN KEADAAN AKHIR TAHUN 2015</i>	28
3.9	<i>BANYAKNYA RUMAH TANGGA DIRINCI MENURUT SUMBER PENERANGAN YANG DIGUNAKAN KEADAAN AKHIR TAHUN 2015</i>	29
3.10	<i>BANYAKNYA RUMAH TANGGA PENGGUNA LISTRIK DIRINCI MENURUT SUMBER PEMBANGKITNYA KEADAAN AKHIR TAHUN 2015</i>	30
3.11	<i>BANYAKNYA RUMAH TANGGA YANG MENGGUNAKAN FASILITAS SANITASI MENURUT JENISNYA KEADAAN AKHIR TAHUN 2015</i>	31
4	SOSIAL	
4.1	<i>BANYAKNYA SEKOLAH, MURID DAN GURU TAMAN KANAK-KANAK KEADAAN AKHIR TAHUN 2015</i>	37
4.2	<i>BANYAKNYA SEKOLAH, MURID DAN GURU SD KEADAAN AKHIR TAHUN 2015</i>	38

4.3	<i>BANYAKNYA SEKOLAH, MURID DAN GURU SMP KEADAAN AKHIR TAHUN 2015</i>	39
4.4	<i>BANYAKNYA SEKOLAH, MURID DAN GURU SMU KEADAAN AKHIR TAHUN 2015</i>	40
4.5	<i>BANYAKNYA SEKOLAH, MURID DAN GURU IBTIDAIYAH, TSANAWIYAH KEADAAN AKHIR TAHUN 2015</i>	41
4.6	<i>BANYAKNYA PERGURUAN TINGGI, MAHASISWA DAN DOSEN KEADAAN AKHIR TAHUN 2015</i>	42
4.7	<i>BANYAKNYA SEKOLAH MENURUT STATUS KEPEMILIKAN KEADAAN AKHIR TAHUN 2015</i>	43
4.8	<i>BANYAKNYA TENAGA KESEHATAN DIRINCI MENURUT JENISNYA KEADAAN AKHIR TAHUN 2015</i>	45
4.9	<i>BANYAKNYA FASILITAS/SARANA KESEHATAN DIRINCI MENURUT JENISNYA KEADAAN AKHIR TAHUN 2015</i>	46
4.10	<i>BANYAKNYA PANTI ASUHAN DAN PENDERITA CACAT DIRINCI MENURUT JENISNYA KEADAAN AKHIR TAHUN 2015</i>	47
4.11	<i>BANYAKNYA AKSEPTOR KB DIRINCI MENURUT ALAT KONTRASEPSI YANG DIGUNAKAN KEADAAN AKHIR TAHUN 2015</i>	48
4.12	<i>BANYAKNYA PASANGAN USIA SUBUR BUKAN PESERTA KB KEADAAN AKHIR TAHUN 2015</i>	49
4.13	<i>BANYAKNYA PENDUDUK DIRINCI MENURUT AGAMA KEADAAN AKHIR TAHUN 2015</i>	50

4.14	<i>BANYAKNYA TEMPAT IBADAH DIRINCI MENURUT JENISNYA KEADAAN AKHIR TAHUN 2015</i>	51
4.15	<i>BANYAKNYA TINDAK KEJAHATAN YANG TERJADI DAN DILAPORKAN KE POLISI DIRINCI MENURUT JENISNYA KEADAAN AKHIR TAHUN 2015</i>	52
4.16	<i>BANYAKNYA POS KEAMANAN MENURUT JENISNYA DAN JUMLAH PERSONILNYA KEADAAN AKHIR TAHUN 2015</i>	55
5	<i>PERTANIAN</i>	
5.1	<i>LUAS DESA DAN LUAS SAWAH DIRINCI MENURUT PENGGUNAANNYA SERTA JENIS PENGAIRANNYA KEADAAN AKHIR TAHUN 2015</i>	61
5.2	<i>LUAS TANAM, LUAS PANEN DAN PRODUKSI PADI SAWAH DAN PADI LADANG KEADAAN AKHIR TAHUN 2015</i>	62
5.3	<i>LUAS TANAM, LUAS PANEN DAN PRODUKSI JAGUNG DAN KACANG TANAH KEADAAN AKHIR TAHUN 2015</i>	63
5.4	<i>LUAS TANAM, LUAS PANEN DAN PRODUKSI KACANG KEDELAI DAN SEMANGKA KEADAAN AKHIR TAHUN 2015</i>	64
5.5	<i>BANYAKNYA TERNAK DIRINCI MENURUT JENISNYA KEADAAN AKHIR TAHUN 2015</i>	65
5.6	<i>BANYAKNYA UNGGAS DIRINCI MENURUT JENISNYA DAN HASILNYA KEADAAN AKHIR TAHUN 2015</i>	66

6 INDUSTRI

- 6.1 *BANYAKNYA PERUSAHAAN INDUSTRI BESAR SEDANG DAN TENAGA KERJA DIRINCI MENURUT JENISNYA KEADAAN AKHIR TAHUN 2015* 71
- 6.2 *BANYAKNYA INDUSTRI BESAR DIRINCI MENURUT KELOMPOK INDUSTRI DAN JUMLAH TENAGA KERJANYA KEADAAN AKHIR TAHUN 2015* 72
- 6.3 *BANYAKNYA INDUSTRI SEDANG DIRINCI MENURUT KELOMPOK INDUSTRI DAN JUMLAH TENAGA KERJANYA KEADAAN AKHIR TAHUN 2015* 73

7 PERDAGANGAN

- 7.1 *BANYAKNYA PERUSAHAAN BANK DIRINCI MENURUT JENISNYA KEADAAN AKHIR TAHUN 2015* 81
- 7.2 *BANYAKNYA TEMPAT PEMASARAN/PASAR MENURUT JENISNYA KEADAAN AKHIR TAHUN 2015* 82
- 7.3 *BANYAKNYA USAHA KOPERASI DIRINCI MENURUT JENISNYA KEADAAN AKHIR TAHUN 2015* 83

8 HOTEL DAN PARIWISATA

- 8..1 *BANYAKNYA HOTEL MENURUT JENISNYA DAN TENAGA KERJA KEADAAN AKHIR TAHUN 2015* 89

9 TRANSPORTASI DAN KOMUNIKASI

- 9.1 *PANJANG JALAN DIRINCI MENURUT JENIS JALAN* 95

*(METER) DAN BANYAKNYA JEMBATAN
(BUAH) KEADAAN AKHIR TAHUN 2015*

- 9.2 *BANYAKNYA SARANA KOMUNIKASI DIRINCI MENURUT
JENISNYA KEADAAN AKHIR TAHUN 2015* 96

10 KEUANGAN DAERAH

- 10.1 *BANYAKNYA SWADAYA MASYARAKAT UNTUK
MENUNJANG PEMBANGUNAN DESA 2011 - 2015(Ribuan Rupiah)* 101

11 PERBANDINGAN ANTAR KECAMATAN

- 11.1 *Letak Geografis Kota Denpasar Menurut Kecamatan,
2015* 105
- 11.2 *Luas Wilayah Kota Denpasar dan Ketinggiannya dari
Permukaan Laut Menurut Kecamatan, 2015* 106

DAFTAR GAMBAR/LIST OF FIGURES

	HALAMAN
Gambar 1.1 : Luas Desa Se-Kecamatan Denpasar Selatan	3
Gambar 2.1 : Jumlah Aparat Desa Se-Kecamatan Denpasar Selatan	11
Gambar 3.1 : Perbandingan Penduduk Menurut Jenis Kelamin Se-Kecamatan Denpasar Selatan	17
Gambar 4.1 : Jumlah Murud Dan Guru Taman Kanak-kanak Di Kec. Denpasar Selatan, 2015	35
Gambar 5.1 : Populasi Ternak Sapi Se Kecamatan Denpasar Selatan, 2015	59
Gambar 6.1 : Jumlah Perusahaan Industri Besar Dan Sedang Di Kec. Denpasar Selatan, 2015	69
Gambar 6.1 : Jumlah Koperasi Di Kec. Denpasar Selatan, 2015	79
Gambar 8.1 : Jumlah Hotel Bintang Dan Non Bintang Di Kec. Denpasar Selatan, 2015	87
Gambar 9.1 : Panjang Jalan Aspal Di Kec. Denpasar Selatan, 2015	93

Gambar 10.1 : Kondisi Keuangan Bersumber Dari
Swadaya Masyarakat
Di Kec. Denpasar Selatan, 2015

99

<http://denpasarkota.bps.go.id>

PENJELASAN UMUM/EXPLANATORY NOTES

Tanda-tanda, satuan-satuan, dan lain-lainnya yang digunakan dalam publikasi ini adalah sebagai berikut:

1. TANDA-TANDA

Data tidak tersedia	: ...
Tidak ada atau nol	: –
Data dapat diabaikan	: 0
Tanda decimal	: ,
Data tidak dapat ditampilkan	: NA
Angka perkiraan	: e
Angka sementara	: x
Angka sangat sementara	: xx
Angka diperbaiki	: r

2. SATUAN

barel	: 158,99 liter/ <i>litres</i> = 1/6,2898 m ³
hektar (ha)	: 10 000 m ²
kilometer (km)	: 1 000 meter/ <i>meters</i> (m)
knot	: 1,8523 km/jam (km/hour)
kuintal	: 100 kg
KWh	: 1 000 Watt <i>hour</i>
MWh	: 1 000 KWh
liter (untuk beras)	: 0,80 kg
ons	: 28,31 gram/ <i>grams</i>
ton	: 1 000 kg

Satuan lain: buah, dus, butir, helai/lembar, kaleng, batang, pulsa, ton kilometer (ton-km), jam, menit, persen (%).

Perbedaan angka di belakang koma disebabkan oleh pembulatan angka.

BAB

1

GEOGRAFI DAN IKLIM

LETAK GEOGRAFI KEC. DENPASAR SELATAN

2015

LETAK DAERAH

$08^{\circ} 040' 00'' - 08^{\circ} 044' 49''$

Lintang Selatan

$115^{\circ} 011' 23'' - 115^{\circ} 015' 54''$

Bujur Timur



TINGGI DAERAH
DARI PERMUKAAN
LAUT **00-12 m**



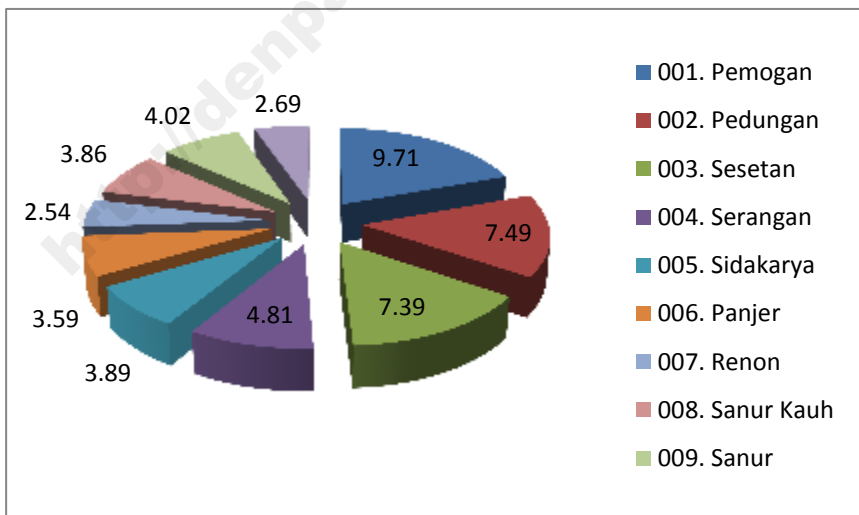
ULASAN DATA GEOGRAFI DAN IKLIM

Menurut letak Geografis Kecamatan Denpasar Selatan berada antara 08 040' 00" - 08 044' 499" lintang Selatan dan 115 011' 23" - 115 015' 54" bujur Timur. Luas wilayah Kecamatan Denpasar Selatan 49 99 Ha atau 39,12 persen dari luas wilayah Kota Denpasar. Menurut penggunaan tanahnya, 820 Ha merupakan lahan sawah, 183 Ha lahan pertanian bukan sawah dan 3996 Ha merupakan lahan bukan pertanian, seperti : jalan, permukiman, perkantoran, perhotelan, pusat perbelanjaan, sungai dan lain-lain dari luas wilayah Kota Denpasar. Berdasarkan elevasi (ketinggian dari permukaan laut), dataran di Provinsi Sulawesi Tengah terdiri dari:

Kecamatan Denpasar Selatan merupakan bagian dari wilayah Kota Denpasar dengan luas wilayah 49,99 Km², terbagi dalam 10 desa/kelurahan, dan 105 dusun/banjar.

Sebagian besar desa/kelurahan di Kecamatan Denpasar Selatan merupakan desa/kelurahan pantai/pesisir yang jumlahnya mencapai 8 desa/kelurahan. Topografi daerah Kecamatan Denpasar Selatan adalah daerah pesisir/pantai dengan garis pantai yang indah sehingga sepanjang garis pantai tersebut dimanfaatkan sebagai sentra industri pariwisata utama di Kota Denpasar.

Gambar 1.1 : Luas Desa Se-Kecamatan Denpasar Selatan



TABEL 1.1 : LUAS WILAYAH MENURUT JENIS PENGGUNAAN TANAH KEADAAN AKHIR TAHUN 2015

Desa/Kelurahan	Luas (Km ²)	Penggunaan Tanah (Ha)				
		Sawah	Tegal/ huma	Pekarang- an	Perke- bunan	Lainnya
(1)	(2)	(3)	(4)	(5)	(6)	(7)
001. Pemogan	9.71	209.00	20.00	471.11	10.00	260.89
002. Pedungan	7.49	210.00	11.00	394.84	5.00	128.16
003. Sesetan	7.39	14.00	30.00	456.01	-	238.99
004. Serangan	4.81	-	75.00	22.39	-	383.61
005. Sidakarya	3.89	92.00	-	239.20	-	57.80
006. Panjer	3.59	22.00	22.00	252.32	-	62.68
007. Renon	2.54	88.00	-	126.14	-	39.86
008. Sanur Kauh	3.86	130.00	15.00	208.63	6.00	26.37
009. Sanur	4.02	-	10.00	357.27	-	34.73
010. Sanur Kaja	2.69	55.00	-	176.07	-	37.93
Denpasar Selatan 2015	49.99	820.00	183.00	2,704.00	21.00	1,271.02
2014	49.99	840.00	183.00	2,684.00	21.00	1,271.02
2013	49.99	845.00	183.00	2,679.00	21.00	1,271.00
2012	49.99	847.00	183.00	2,677.00	21.00	1,271.00
2011	49.99	897.00	183.00	2,630.00	21.00	1,258.00

Sumber : BPS Kota Denpasar (SP Lahan)

**TABEL 1.2 : LETAK, STATUS, KETINGGIAN SERTA KLASIFIKASI
DESA/KELURAHAN KEADAAN AKHIR TAHUN 2015**

Desa/Kelurahan	Letak Desa/Kelurahan		Status Daerah	
	Pantai	Bukan Pantai	Kota	Pedesaan
(1)	(2)	(3)	(4)	(5)
001. Pemogan	1	-	1	-
002. Pedungan	1	-	1	-
003. Sesetan	1	-	1	-
004. Serangan	1	-	1	-
005. Sidakarya	1	-	1	-
006. Panjer	-	1	1	-
007. Renon	-	1	1	-
008. Sanur Kauh	1	-	1	-
009. Sanur	1	-	1	-
010. Sanur Kaja	1	-	1	-
Denpasar Selatan 2015	8	2	10	-
2014	8	2	10	-
2013	8	2	10	-
2012	8	2	10	-
2011	8	2	10	-

Sumber : Desa/Kelurahan

Lanjutan TABEL 1.2

Desa/Kelurahan	Ketinggian dari Permukaan Laut			Klasifikasi Desa		
	< 500	500-700	> 700	Swa-daya	Swa-karya	Swa-sembada
(1)	(6)	(7)	(8)	(9)	(10)	(11)
001. Pemogan	1	-	-	-	-	1
002. Pedungan	1	-	-	-	-	1
003. Sesetan	1	-	-	-	-	1
004. Serangan	1	-	-	-	-	1
005. Sidakarya	1	-	-	-	-	1
006. Panjer	1	-	-	-	-	1
007. Renon	1	-	-	-	-	1
008. Sanur Kauh	1	-	-	-	-	1
009. Sanur	1	-	-	-	-	1
010. Sanur Kaja	1	-	-	-	-	1
Denpasar Selatan 2015	10	-	-	-	-	10
2014	10	-	-	-	-	10
2013	10	-	-	-	-	10
2012	10	-	-	-	-	10
2011	10	-	-	-	-	10

Sumber : Desa/Kelurahan

PEMERINTAHAN

PERSENTASE JUMLAH APARAT
DESA/KELURAHAN DI KEC. DENPASAR
SELATAN TAHUN 2015

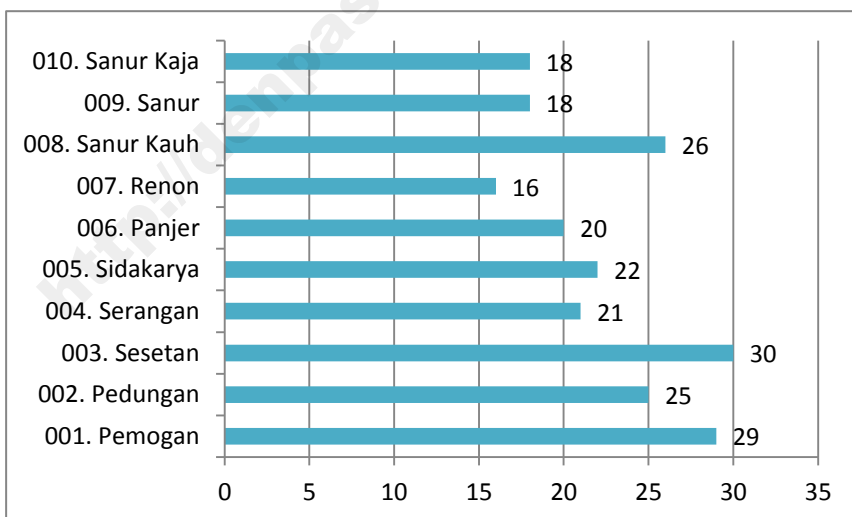


ULASAN DATA PEMERINTAHAN

Kecamatan Denpasar Selatan terbagi menjadi 10 Desa/Lurah, yang terdiri dari 6 Kelurahan dan 4 Desa. Wilayah Kelurahan antara lain : Kelurahan Pedungan, Kelurahan Sesetan, Kelurahan Serangan, Kelurahan Panjer, Kelurahan Renon dan Kelurahan Sanur. Wilayah Desa antara lain: Desa Pemogan, Desa Sidakarya, Desa Sanur Kauh dan Desa Sanur Kaja. Kecamatan Denpasar Selatan memiliki 105 Lingkungan dan Dusun. Jumlah Lingkungan di Kecamatan Denpasar Selatan sebanyak 57 Lingkungan yang berada dibawah Kelurahan, sedangkan jumlah Dusun sebanyak 48 Dusun yang berada dibawah Desa.

Menurut letaknya Kecamatan Denpasar Selatan sebagian besar terletak di tepi pantai yakni sebanyak 8 Desa/Kelurahan dan hanya 2 Desa/Kelurahan yang terletak bukan di tepi pantai. Sedangkan menurut statusnya semua Desa/Kelurahan merupakan wilayah perkotaan. Dari sisi ketinggian, Kecamatan Denpasar Selatan merupakan dataran rendah yang ketinggiannya di bawah 500 meter dari permukaan laut.

Gambar 2.1 : Jumlah Aparat Desa Se-Kecamatan Denpasar Selatan



**TABEL 2.1 : BANYAKNYA APARAT PEMERINTAHAN DESA/KELURAHAN
KEADAAN AKHIR TAHUN 2015**

Desa/Kelurahan	Aparat Pemerintah Desa/Lurah				
	Kepala Desa/ Lurah	Kepala Dusun/ Lingku- ngan	Sekretaris	Kaur/Kasi Peme- rintahan	Kaur/Kasi Pema- ngunan
(1)	(2)	(3)	(4)	(5)	(6)
001. Pemogan	1	17	1	1	1
002. Pedungan	1	14	1	1	1
003. Sesean	1	14	1	1	1
004. Serangan	1	7	1	1	1
005. Sidakarya	1	12	1	1	1
006. Panjer	1	9	1	1	1
007. Renon	1	5	1	1	1
008. Sanur Kauh	1	12	1	1	1
009. Sanur	1	8	1	1	1
010. Sanur Kaja	1	7	1	1	1
Denpasar Selatan 2015	10	105	10	10	10
2014	10	105	10	10	10
2013	10	105	10	10	10
2012	10	105	10	10	10
2011	10	105	10	10	10

Sumber : Desa/Kelurahan

Lanjutan TABEL 2.1

Desa/Kelurahan	Aparat Pemerintah Desa/Lurah					Jumlah
	Kaur/ Kasi Umum	Kaur/Kasi Keuangan	Kaur / Kasi Kesra	Lainnya		
(1)	(7)	(8)	(9)	(10)	(11)	
001. Pemogan	1	1	1	5	29	
002. Pedungan	1	1	1	4	25	
003. Seseitan	1	1	1	9	30	
004. Serangan	1	1	1	7	21	
005. Sidakarya	1	1	1	3	22	
006. Panjer	1	1	1	4	20	
007. Renon	1	1	1	4	16	
008. Sanur Kauh	1	1	1	7	26	
009. Sanur	1	1	1	3	18	
010. Sanur Kaja	1	1	1	4	18	
Denpasar Selatan 2015	10	10	10	50	225	
2014	10	10	10	50	225	
2013	10	10	10	49	224	
2012	10	10	10	49	224	
2011	10	10	10	49	224	

Sumber : Desa/Kelurahan

PENDUDUK DAN KETENAGAKERJAAN

279 640

JUMLAH PENDUDUK
DENPASAR
SELATAN

136 730
JUMLAH PEN-
DUDUK PEREM-
PUAN

142 910
JUMLAH PEN-
DUDUK LAKI-LAKI

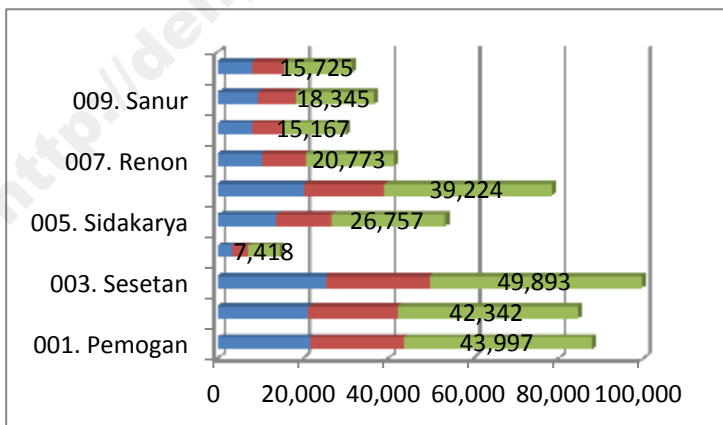


ULASAN DATA KEPENDUDUKAN

Berdasarkan hasil proyeksi penduduk, Kecamatan Denpasar Selatan pada tahun 2015 jumlah penduduknya 279.640 jiwa, yang terdiri dari 142.910 laki-laki (51,10 persen) dan perempuan sebanyak 136.730 (48,90 persen). Desa/Kelurahan dengan jumlah penduduk terbesar adalah Kelurahan Seseetan dengan jumlah penduduk 57.405 jiwa atau 20,53 persen dari jumlah penduduk Kecamatan Denpasar Selatan, yang diikuti oleh Desa Pemogan 52.610 jiwa (18,81 persen), Kelurahan Panjer 42.101 jiwa (15,06 persen), Kelurahan Pedungan 35.696 jiwa (12,76 persen), Desa Sidakarya 23.346 jiwa (8,35 persen), Kelurahan Renon 20.263 jiwa (7,25 persen), Kelurahan Sanur 17.049 jiwa (6,10 persen), Desa Sanur Kauh 16.732 jiwa (5,98 persen), Desa Sanur Kaja 10.254 jiwa (3,67 persen) dan yang terkecil jumlah penduduknya adalah Kelurahan Serangan 4.184 jiwa atau 1,49 persen dari jumlah penduduk Kecamatan Denpasar Selatan.

Sex Ratio Kecamatan Denpasar Selatan adalah 105. Sex Ratio adalah: perbandingan penduduk laki-laki dan perempuan pada suatu daerah. Sex Ratio dinyatakan dengan banyaknya penduduk laki-laki untuk 100 penduduk perempuan. Di Kecamatan Denpasar Selatan penduduk laki-laki lebih banyak dari penduduk perempuan.

Gambar 3.1 : Perbandingan Penduduk Menurut Jenis Kelamin Se-Kecamatan Denpasar Selatan



**TABEL 3.1 : LUAS WILAYAH, JUMLAH RUMAH TANGGA, JUMLAH PENDUDUK
SERTA KEPADATAN PENDUDUK KEADAAN AKHIR TAHUN 2015**

Desa/Kelurahan	Luas (Km ²)	Rumah Tangga	Jumlah Penduduk	Kepadatan Penduduk per Km ²
(1)	(2)	(3)	(4)	(5)
001. Pemogan	9.71	17,374	43,997	4,531.10
002. Pedungan	7.49	10,852	42,342	5,653.14
003. Sesean	7.39	17,406	49,893	6,751.42
004. Serangan	4.81	1,006	7,418	1,542.20
005. Sidakarya	3.89	7,361	26,757	10,925.91
006. Panjer	3.59	15,206	39,224	4,039.54
007. Renon	2.54	6,516	20,773	8,178.35
008. Sanur Kauh	3.86	5,147	15,167	3,929.27
009. Sanur	4.02	5,189	18,345	4,563.43
010. Sanur Kaja	2.69	2,908	15,725	5,678.44
Denpasar Selatan 2015	49.99	88,966	279,640	5,593.92
2014	49.99	86,882	273,090	5,462.89
2013	49.99	84,760	266,420	5,329.47
2012	49.99	81,308	259,880	5,198.64
2011	49.99	80,127	253,090	5,062.81

Sumber : BPS Kota Denpasar (Proyeksi Penduduk SP 2010)

TABEL 3.2 : PENDUDUK DIRINCI MENURUT KELOMPOK UMUR DAN JENIS KELAMIN DI KECAMATAN DENPASAR SELATAN KEADAAN AKHIR TAHUN 2015

Kelompok Umur	Laki-laki	Perempuan	Jumlah
(1)	(2)	(3)	(4)
00 - 04 Tahun	12,550	12,190	24,740
05 - 09 Tahun	11,730	11,030	22,760
10 - 14 Tahun	10,170	9,640	19,810
15 - 19 Tahun	10,520	11,560	22,080
20 - 24 Tahun	16,830	17,300	34,130
25 - 29 Tahun	16,610	15,690	32,300
30 - 34 Tahun	14,460	13,620	28,080
35 - 39 Tahun	12,750	11,940	24,690
40 - 44 Tahun	11,770	10,520	22,290
45 - 54 Tahun	9,090	8,000	17,090
50 - 54 Tahun	6,310	5,460	11,770
55 - 59 Tahun	4,290	3,890	8,180
60 - 64 Tahun	2,610	2,340	4,950
65 - 69 Tahun	1,580	1,540	3,120
70 - 74 Tahun	870	900	1,770
75 +	770	1,110	1,880
Denpasar selatan 2015	142,910	136,730	279,640

Sumber : BPS Kota Denpasar (Proyeksi Penduduk SP 2010)

TABEL 3.3 : PENDUDUK DIRINCI MENURUT JENIS KELAMIN KEADAAN AKHIR TAHUN 2015

Desa/Kelurahan	Total		
	Laki-laki	Perempuan	Jumlah
(1)	(2)	(3)	(4)
001. Pemogan	21,964	22,034	43,997
002. Pedungan	21,485	20,856	42,342
003. Sesetan	25,446	24,446	49,893
004. Serangan	3,681	3,737	7,418
005. Sidakarya	13,709	13,048	26,757
006. Panjer	20,319	18,905	39,224
007. Renon	10,331	10,443	20,773
008. Sanur Kauh	8,115	7,051	15,167
009. Sanur	9,613	8,732	18,345
010. Sanur Kaja	8,247	7,478	15,725
Denpasar Selatan 2015	142,910	136,730	279,640
2014	139,510	133,580	273,090
2013	136,090	130,330	266,420
2012	132,810	127,070	259,880
2011	127,903	122,015	249,917

Sumber : BPS Kota Denpasar (Proyeksi Penduduk SP 2010)

TABEL 3.4 : PENDUDUK DIRINCI MENURUT KEWARGANEGARAAN SERTA JENIS KELAMIN KEADAAN AKHIR TAHUN 2015

Desa/Kelurahan	Kewarganegaraan								
	Indonesia			Arab			China		
	Lk	Pr	Jml	Lk	Pr	Jml	Lk	Pr	Jml
(1)	(2)	(3)	(4)	(5)	(6)	(7)	(8)	(9)	(10)
001. Pemogan	21,922	22,026	43,947	-	-	-	-	-	-
002. Pedungan	21,462	20,849	42,312	-	-	-	-	-	-
003. Sesetan	25,446	24,446	49,893	-	-	-	-	-	-
004. Serangan	3,681	3,737	7,418	-	-	-	-	-	-
005. Sidakarya	13,707	13,046	26,753	-	-	-	-	-	-
006. Panjer	20,319	18,905	39,224	-	-	-	-	-	-
007. Renon	10,327	10,440	20,766	-	-	-	-	-	-
008. Sanur Kauh	7,823	6,877	14,701	-	-	-	-	-	-
009. Sanur	9,595	8,714	18,309	-	-	-	-	-	-
010. Sanur Kaja	8,235	7,462	15,697	-	-	-	-	-	-
Denpasar Selatan 2015	142,517	136,502	279,019	-	-	-	-	-	-
2014	139,334	133,483	272,817	-	-	-	-	-	-
2013	135,937	130,238	266,175	-	-	-	-	-	-
2012	133,443	127,311	260,754	-	-	-	-	-	-
2011	127,732	121,928	249,660	-	-	-	-	-	-

Sumber : Desa/Kelurahan (Registrasi penduduk)

Lanjutan TABEL 3.4

Desa/Kelurahan	Kewarganegaraan					
	Kewarganegaraan Laainnya			Total		
	Lk	Pr	Jml	Lk	Pr	Jml
(1)	(11)	(12)	(13)	(14)	(15)	(16)
001. Pemogan	42	8	50	21,964	22,034	43,997
002. Pedungan	23	7	30	21,485	20,856	42,342
003. Sesetan	0	0	0	25,446	24,446	49,893
004. Serangan	0	0	0	3,681	3,737	7,418
005. Sidakarya	2	2	4	13,709	13,048	26,757
006. Panjer	0	0	0	20,319	18,905	39,224
007. Renon	4	3	7	10,331	10,443	20,773
008. Sanur Kauh	292	174	466	8,115	7,051	15,167
009. Sanur	18	18	36	9,613	8,732	18,345
010. Sanur Kaja	12	16	28	8,247	7,478	15,725
Denpasar Selatan 2015	393	228	621	142,910	136,730	279,640
2014	176	97	273	139,510	133,580	273,090
2013	153	92	245	136,090	130,330	266,420
2012	153	92	245	133,600	127,400	261,000
2011	171	87	258	127,903	122,015	249,917

Sumber : Desa/Kelurahan (Regestrasi penduduk)

**TABEL 3.5 : BANYAKNYA PENDUDUK DAN RUMAH TANGGA
KEADAAN AKHIR TAHUN 2015**

Desa/Kelurahan	Jumlah Penduduk	Jumlah Rumah Tangga
(1)	(2)	(3)
001. Pemogan	52,610	17,374
002. Pedungan	35,696	10,852
003. Seseetan	57,405	17,406
004. Serangan	4,184	1,006
005. Sidakarya	23,346	7,361
006. Panjer	42,101	15,206
007. Renon	20,263	6,516
008. Sanur Kauh	16,732	5,147
009. Sanur	17,049	5,189
010. Sanur Kaja	10,254	2,908
Denpasar Selatan 2015	279,640	88,966
2014	273,090	86,882
2013	266,420	84,760
2012	261,000	81,308
2011	249,917	80,127

Sumber : BPS Kota Denpasar (Proyeksi Penduduk SP 2010)

TABEL 3.6 : MUTASI PENDUDUK DIRINCI MENURUT JENIS KELAMIN KEADAAN AKHIR TAHUN 2015

Desa/Kelurahan	Mutasi Penduduk					
	Lahir			Mati		
	Laki-laki	Perempuan	Jumlah	Laki-laki	Perempuan	Jumlah
(1)	(2)	(3)	(4)	(5)	(6)	(7)
001. Pemogan	16	15	31	12	5	17
002. Pedungan	28	30	58	18	23	41
003. Sesetan	64	58	122	41	20	61
004. Serangan	11	10	21	4	11	15
005. Sidakarya	39	24	63	7	14	21
006. Panjer	50	44	94	33	21	54
007. Renon	28	29	57	14	11	25
008. Sanur Kauh	5	2	7	14	16	30
009. Sanur	1	0	1	1	0	1
010. Sanur Kaja	6	5	11	3	1	4
Denpasar Selatan 2015	248	217	465	147	122	269
2014	458	376	834	255	189	444
2013	297	308	605	232	198	430
2012	451	345	796	284	198	482
2011	294	253	547	345	227	572

Sumber : Desa/Kelurahan (Registrasi penduduk)

Lanjutan TABEL 3.6

Desa/Kelurahan	Mutasi Penduduk					
	Pendatang			Pindah		
	Laki-laki	Perempuan	Jumlah	Laki-laki	Perempuan	Jumlah
(1)	(8)	(9)	(10)	(11)	(12)	(13)
001. Pemogan	125	138	263	165	174	339
002. Pedungan	58	80	138	25	66	91
003. Sesetan	401	370	771	294	343	637
004. Serangan	3	15	18	0	14	14
005. Sidakarya	85	93	178	59	93	152
006. Panjer	85	101	186	106	112	218
007. Renon	82	121	203	70	82	152
008. Sanur Kauh	32	47	79	24	43	67
009. Sanur	0	2	2	6	5	11
010. Sanur Kaja	1	2	3	0	1	1
Denpasar Selatan 2015	872	969	1,841	749	933	1,682
2014	1,295	1,533	2,828	1,173	1,510	2,683
2013	1,189	1,295	2,484	1,290	1,496	2,786
2012	1,800	1,935	3,735	1,295	1,658	2,953
2011	5,632	6,322	11,954	1,226	1,605	2,831

Sumber : Desa/Kelurahan (Registrasi penduduk)

**TABEL 3.7 : BANYAKNYA BANGUNAN DIRINCI MENURUT
PENGUNAANNYA KEADAAN AKHIR TAHUN 2015**

Desa/Kelurahan	Penggunaan Bangunan				
	Tempat Tinggal	Toko/ Perda- gangan	Industri	Penginapan/ Restoran	Lainnya
(1)	(2)	(3)	(4)	(5)	(6)
001. Pemogan	17,374	247	39	2	52
002. Pedungan	10,852	327	45	2	67
003. Sesetan	17,406	320	23	1	71
004. Serangan	1,006	143	18	0	19
005. Sidakarya	7,361	170	9	0	51
006. Panjer	15,206	469	2	1	56
007. Renon	6,516	34	6	1	49
008. Sanur Kauh	5,147	298	60	6	52
009. Sanur	5,189	624	31	22	56
010. Sanur Kaja	2,908	123	2	10	65
Denpasar Selatan 2015	88,966	2,755	235	46	538
2014	86,882	2,755	235	46	538
2013	84,760	2,755	235	46	538
2012	81,308	2,755	235	46	538
2011	52,440	2,491	216	35	440

Sumber : BPS Kota Denpasar

TABEL 3.8 : BANYAKNYA RUMAH TANGGA DIRINCI MENURUT SUMBER AIR MINUM YANG DIGUNAKAN KEADAAN AKHIR TAHUN 2015

Desa/Kelurahan	Jumlah Rumah Tangga	Sumber Air Minum			
		PAM	Sumur Pompa	Sumur	Lainnya
(1)	(2)	(3)	(4)	(5)	(6)
001. Pemogan	17,374	681	806	252	15,634
002. Pedungan	10,852	425	504	157	9,765
003. Sesetan	17,406	682	807	252	15,668
004. Serangan	1,006	39	47	15	905
005. Sidakarya	7,361	289	342	107	6,624
006. Panjer	15,206	596	706	220	13,684
007. Renon	6,516	255	302	95	5,863
008. Sanur Kauh	5,147	202	239	74	4,632
009. Sanur	5,189	204	241	76	4,668
010. Sanur Kaja	2,908	114	135	42	2,617
Denpasar Selatan 2015	88,966	3,488	4,128	1,290	80,060
2014	86,882	3,406	4,031	1,260	78,185
2013	84,760	8,308	12,888	3,472	58,861
2012	81,308	8,086	12,545	3,380	57,296
2011	80,127	7,969	12,363	3,331	56,464

Sumber : BPS Kota Denpasar

TABEL 3.9 : BANYAKNYA RUMAH TANGGA DIRINCI MENURUT SUMBER PENERANGAN YANG DIGUNAKAN KEADAAN AKHIR TAHUN 2015

Desa/Kelurahan	Jumlah Rumah Tangga	Sumber Penerangan	
		Listrik	Non Listrik
(1)	(2)	(3)	(4)
001. Pemogan	17,374	17,374	-
002. Pedungan	10,852	10,852	-
003. Sesetan	17,406	17,406	-
004. Serangan	1,006	1,006	-
005. Sidakarya	7,361	7,361	-
006. Panjer	15,206	15,206	-
007. Renon	6,516	6,516	-
008. Sanur Kauh	5,147	5,147	-
009. Sanur	5,189	5,189	-
010. Sanur Kaja	2,908	2,908	-
Denpasar Selatan 2015	88,966	88,966	-
2014	86,882	86,882	-
2013	84,760	84,760	-
2012	81,308	81,308	-
2011	80,127	80,127	-

Sumber : BPS Kota Denpasar

**TABEL 3.10 : BANYAKNYA RUMAH TANGGA PENGGUNA LISTRIK DIRINCI
MENURUT SUMBER PEMBANGKITNYA KEADAAN AKHIR
TAHUN 2015**

Desa/Kelurahan	Jumlah Rumah Tangga	Sumber Pembangkit Listrik			
		PLN	Diesel Sendro	Kop/KUD	Lainnya
(1)	(2)	(3)	(4)	(5)	(6)
001. Pemogan	17,374	17,374	-	-	-
002. Pedungan	10,852	10,852	-	-	-
003. Seseatan	17,406	17,406	-	-	-
004. Serangan	1,006	1,006	-	-	-
005. Sidakarya	7,361	7,361	-	-	-
006. Panjer	15,206	15,206	-	-	-
007. Renon	6,516	6,516	-	-	-
008. Sanur Kauh	5,147	5,147	-	-	-
009. Sanur	5,189	5,189	-	-	-
010. Sanur Kaja	2,908	2,908	-	-	-
Denpasar Selatan 2015	88,966	88,966	-	-	-
2014	86,882	86,882	-	-	-
2013	84,760	84,760	-	-	-
2012	81,308	81,308	-	-	-
2011	80,127	80,127	-	-	-

Sumber : BPS Kota Denpasar

TABEL 3.11 : BANYAKNYA RUMAH TANGGA YANG MENGGUNAKAN FASILITAS SANITASI MENURUT JENISNYA KEADAAN AKHIR TAHUN 2015

Desa/Kelurahan	Fasilitas Sanitasi					
	Sendiri		Bersama		Umum	
	Dengan tangki septik	Tanpa tangki septik	Dengan tangki septik	Tanpa tangki septik	Dengan tangki septik	Tanpa tangki septik
(1)	(2)	(3)	(4)	(5)	(6)	(7)
001. Pemogan	14,172	-	3,203	-	-	-
002. Pedungan	8,852	-	2,000	-	-	-
003. Sesetan	14,197	-	3,209	-	-	-
004. Serangan	820	-	186	-	-	-
005. Sidakarya	6,004	-	1,357	-	-	-
006. Panjer	12,403	-	2,804	-	-	-
007. Renon	5,315	-	1,200	-	-	-
008. Sanur Kauh	4,198	-	948	-	-	-
009. Sanur	4,232	-	957	-	-	-
010. Sanur Kaja	2,373	-	536	-	-	-
Denpasar Selatan 2015	72,566	-	16,400	-	-	-
2014	70,866	-	16,016	-	-	-
2013	69,135	-	15,625	-	-	-
2012	66,319	-	14,988	-	-	-
2011	65,356	-	14,771	-	-	-

Sumber : BPS Kota Denpasar

Lanjutan TABEL 3.11

Desa/Kelurahan	Fasilitas Sanitasi				
	Kamar Mandi			Kakus	
	Sendiri	Bersama	Tergenang	Mengalir tak lancar	Mengalir lancar
(1)	(8)	(9)	(10)	(11)	(12)
001. Pemogan	14,172	3,203	-	-	-
002. Pedungan	8,852	2,000	-	-	-
003. Sesetan	14,197	3,209	-	-	-
004. Serangan	820	186	-	-	-
005. Sidakarya	6,004	1,357	-	-	-
006. Panjer	12,403	2,804	-	-	-
007. Renon	5,315	1,200	-	-	-
008. Sanur Kauh	4,198	948	-	-	-
009. Sanur	4,232	957	-	-	-
010. Sanur Kaja	2,373	536	-	-	-
Denpasar Selatan 2015	72,566	16,400	-	-	-
2014	70,866	16,016	-	-	-
2013	69,135	15,625	-	-	-
2012	66,319	14,989	-	-	-
2011	65,356	14,771	-	-	-

Sumber : BPS Kota Denpasar

BAB

SOSIAL

4

JUMLAH SEKOLAH MENURUT TINGKATAN



68 Gedung

62 Gedung

18 Gedung

19 Gedung

ULASAN DATA SOSIAL

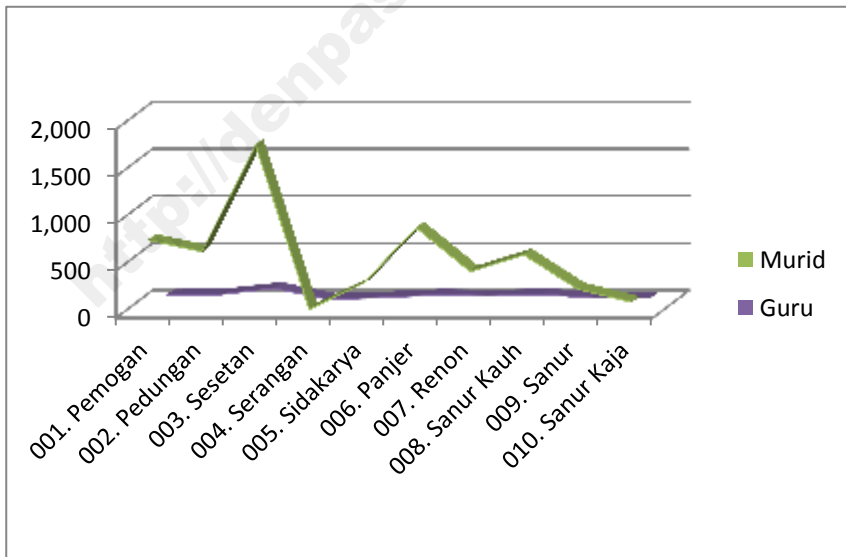
Pembangunan dibidang pendidikan menjadi prioritas dalam upaya peningkatan kualitas sumber daya manusia (SDM). Berkenaan dengan hal tersebut penyediaan sarana dan prasarana terus diupayakan. Dan kesadaran masyarakat akan pentingnya pendidikan formal maupun non formal terus ditingkatkan. Pendidikan pra sekolah seperti PAUD dan Taman Kanak-kanak juga memegang peranan penting dalam peningkatan mutu pendidikan pada jenjang pendidikan formal selanjutnya. Di Kecamatan Denpasar Selatan jumlah PAUD/TK 68 sekolah seluruhnya milik swasta, dengan jumlah anak didik 5.972 orang, dan tenaga pengajar berjumlah 447 orang. Sekolah Dasar Negeri pada tahun 2015 di Kecamatan Denpasar Selatan berjumlah 43 sekolah dengan jumlah murid 17.584 orang dan jumlah guru 431 orang, sedangkan jumlah Sekolah Dasar Swasta berjumlah 19 sekolah, dengan jumlah murid sebanyak 4.308 orang dan jumlah guru 183 orang. Disamping itu di Kecamatan Denpasar Selatan juga terdapat Sekolah Madrasah Ibtidaiyah sebanyak 4 sekolah dan 1 diantaranya milik Pemerintah dan 3 sekolah milik swasta dengan jumlah murid seluruhnya 1.721

Tersedianya fasilitas kesehatan di Kecamatan Denpasar Selatan dapat menjamin pelayanan kesehatan masyarakat setempat. Upaya peningkatan sarana dan prasarana kesehatan harus terus diupayakan. Di Kecamatan Denpasar selatan terdapat 109 Posyandu, 6 Poliklinik, 4 Puskesmas, 6 Puskesmas Pembantu, 116 tempat praktek Dokter, 7 Rumah Sakit/Rumah Bersalin. Semua fasilitas yang tersedia dapat menjadi tempat rujukan terdekat bagi masyarakat yang mengalami keluhan kesehatan. Pelayanan kesehatan juga ditingkatkan dibidang Keluarga Berencana, Di Kecamatan Denpasar selatan ada sebanyak 20.657 Pasangan Usia Subur (PUS). Dari jumlah Pasangan Usia Subur ada sebanyak 17.230 pasangan yang menggunakan alat kontrasepsi, seperti IUD sebanyak 6.190 pasangan, yang menggunakan alat kontrasepsi, seperti IUD sebanyak 6.190 pasangan, Pil Bina sejumlah 3.204 pasangan, Kondom sebanyak 443 pasangan, MOW Tubektomi jumlahnya 809 pasangan, MOP Vasektomi sebanyak 14 pasangan, Suntik sebanyak 6.478 pasangan dan Implan sebanyak 92 pasangan, Sedangkan Pasangan Usia Subur (PUS) yang tidak menggunakan alat

orang dan jumlah guru 46 orang. Di Kecamatan Denpasar Selatan terdapat 3 SLTP Negeri dengan jumlah murid sebanyak 3.085 orang dan guru sebanyak 166 orang. Sedangkan SLTP Swasta ada sebanyak 15 sekolah dengan jumlah murid 6.232 orang

dan jumlah guru sebanyak 467 orang. SLTA Negeri ada sebanyak 5 sekolah dengan jumlah murid sebanyak 5.984 orang dan jumlah guru sebanyak 386 orang. Sedangkan SLTA Swasta ada sebanyak 14 sekolah dengan jumlah murid 3.080 dan jumlah guru sebanyak 414 orang. Di Kecamatan Denpasar Selatan juga terdapat 2 Sekolah Tsnawiyah Swasta dengan jumlah murid 423 orang dan jumlah guru sebanyak 43 orang. Untuk Perguruan Tinggi di Kecamatan Denpasar Selatan ada 6 Perguruan Tinggi Negeri dengan jumlah Mahasiswa sebanyak 2.041 orang dan jumlah Dosen sebanyak 186 orang. Perguruan Tinggi Swasta ada sebanyak 11 Perguruan Tinggi dengan jumlah Mahasiswa sebanyak 7.761 orang dan banyak Dosen berjumlah 244 orang. Alat kontrasepsi sebanyak 3.427 pasangan dengan berbagai alasan. Adapun alasan bagi Pasangan Usia Subur yang tidak menggunakan alat kontrasepsi, antara lain : karena alasan Hamil sebanyak 271 pasangan, karena alasan Ingin Anak Segera (IAS) sebanyak 2.358 pasangan, karena alasan Ingin Anak Ditunda (IAT) sebanyak 347 pasangan dan karena alasan Tidak Ingin Anak Lagi (TIAL) sebanyak 451 pasangan.

**Gambar 4.1 : Jumlah Murud Dan Guru Taman Kanak-kanak
Di Kec. Denpasar Selatan, 2015**



TABEL 4.1 : BANYAKNYA SEKOLAH, MURID DAN GURU TAMAN KANAK-KANAK KEADAAN AKHIR TAHUN 2015

Desa/Kelurahan	TK			
	Gedung	Sekolah	Murid	Guru
	(1)	(2)	(3)	(4)
001. Pemogan	7	7	782	48
002. Pedungan	8	8	660	57
003. Sesean	19	19	1,789	124
004. Serangan	1	1	47	5
005. Sidakarya	3	3	323	24
006. Panjer	10	10	910	51
007. Renon	6	6	448	42
008. Sanur Kauh	6	6	626	56
009. Sanur	4	4	262	19
010. Sanur Kaja	4	4	125	21
Denpasar Selatan 2015	68	68	5,972	447
2014	68	68	6,039	422
2013	70	70	6,060	465
2012	54	54	4,090	303
2011	53	53	4,426	321

Sumber : UPT Dinas Pendidikan Pemuda dan Olah Raga Denpasar Selatan

TABEL 4.2 : BANYAKNYA SEKOLAH, MURID DAN GURU SD KEADAAN AKHIR TAHUN 2015

Desa/Kelurahan	SD Negeri				SD Swasta			
	Ge- dung	Seko- lah	Murid	Guru	Ge- dung	Seko- lah	Murid	Guru
(1)	(2)	(3)	(4)	(5)	(6)	(7)	(8)	(9)
001. Pemogan	6	6	2,392	65	6	6	900	35
002. Pedungan	5	5	2,559	59	1	1	566	13
003. Sesetan	8	8	3,528	93	3	3	1,450	48
004. Serangan	2	2	475	12	-	-	-	-
005. Sidakarya	4	4	1,422	37	1	1	224	12
006. Panjer	6	6	1,980	37	4	4	527	29
007. Renon	2	2	1,827	21	3	3	548	42
008. Sanur Kauh	4	4	1,742	55	1	1	93	4
009. Sanur	2	2	399	19	-	-	-	-
010. Sanur Kaja	4	4	1,260	33	-	-	-	-
Denpasar Selatan 2015	43	43	17,584	431	19	19	4,308	183
2014	44	44	16,760	510	17	17	3,774	248
2013	44	44	17,177	508	18	18	3,713	247
2012	44	44	17,545	507	17	17	3,286	305
2011	44	44	17,116	666	14	14	3,047	284

Sumber : UPT Dinas Pendidikan Pemuda dan Olah Raga Denpasar Selatan

TABEL 4.3 : BANYAKNYA SEKOLAH, MURID DAN GURU SMP KEADAAN AKHIR TAHUN 2015

Desa/Kelurahan	SMP Negeri				SMP Swasta			
	Ge- dung	Seko- lah	Murid	Guru	Ge- dung	Seko- lah	Murid	Guru
(1)	(2)	(3)	(4)	(5)	(6)	(7)	(8)	(9)
001. Pemogan	-	-	-	-	4	4	437	77
002. Pedungan	-	-	-	-	2	2	1,329	82
003. Sesetan	1	1	1,259	73	3	3	3,380	154
004. Serangan	1	1	726	36	-	-	-	-
005. Sidakarya	-	-	-	-	-	-	-	-
006. Panjer	-	-	-	-	3	3	754	61
007. Renon	-	-	-	-	3	3	332	45
008. Sanur Kauh	-	-	-	-	-	-	-	-
009. Sanur	1	1	1,100	57	-	-	-	-
010. Sanur Kaja	-	-	-	-	1	1	1,256	48
Denpasar Selatan 2015	3	3	3,085	166	15	15	6,232	467
2014	3	3	3,557	164	13	13	6,290	444
2013	3	3	3,557	166	13	13	7,704	452
2012	3	3	3,233	166	12	13	6,302	390
2011	3	3	2,944	167	14	14	6,561	500

Sumber : Dinas Pendidikan Pemuda dan Olah Raga Denpasar

TABEL 4.4 : BANYAKNYA SEKOLAH, MURID DAN GURU SMU KEADAAN AKHIR TAHUN 2015

Desa/Kelurahan	SMU Negeri				SMU Swasta			
	Ge- dung	Seko- lah	Murid	Guru	Ge- dung	Seko- lah	Murid	Guru
(1)	(2)	(3)	(4)	(5)	(6)	(7)	(8)	(9)
001. Pemogan	-	-	-	-	3	3	200	45
002. Pedungan	-	-	-	-	1	1	71	22
003. Sesetan	-	-	-	-	3	3	2,615	144
004. Serangan	-	-	-	-	-	-	-	-
005. Sidakarya	2	2	2,423	139	-	-	-	-
006. Panjer	1	1	1,107	74	3	3	1,053	104
007. Renon	-	-	-	-	4	4	1,141	99
008. Sanur Kauh	1	1	1,382	85	-	-	-	-
009. Sanur	-	-	-	-	-	-	-	-
010. Sanur Kaja	1	1	1,072	88	-	-	-	-
Denpasar Selatan 2015	5	5	5,984	386	14	14	5,080	414
2014	5	5	6,074	354	13	13	4,370	362
2013	5	5	5,794	366	13	13	4,084	420
2012	5	5	6,061	392	13	13	4,773	475
2011	5	5	6,037	383	11	11	4,626	435

Sumber : Dinas Pendidikan Pemuda dan Olah Raga Denpasar

TABEL 4.5 : BANYAKNYA SEKOLAH, MURID DAN GURU IBTIDAIYAH, TSANAWIYAH KEADAAN AKHIR TAHUN 2015

Desa/Kelurahan	Ibtidaiyah				Tsanawiyah			
	Ge- dung	Seko- lah	Murid	Guru	Ge- dung	Seko- lah	Murid	Guru
(1)	(2)	(3)	(4)	(5)	(6)	(7)	(8)	(9)
001. Pemogan	3	3	1,515	38	2	2	423	43
002. Pedungan	-	-	-	-	-	-	-	-
003. Sesetan	1	1	206	8	-	-	-	-
004. Serangan	-	-	-	-	-	-	-	-
005. Sidakarya	-	-	-	-	-	-	-	-
006. Panjer	-	-	-	-	-	-	-	-
007. Renon	-	-	-	-	-	-	-	-
008. Sanur Kauh	-	-	-	-	-	-	-	-
009. Sanur	-	-	-	-	-	-	-	-
010. Sanur Kaja	-	-	-	-	-	-	-	-
Denpasar Selatan 2015	4	4	1,721	46	2	2	423	43
2014	3	3	1,589	47	2	2	411	41
2013	3	3	1,555	53	2	2	401	51
2012	3	3	1,161	53	2	2	417	40
2011	3	3	1,507	64	-	-	-	-

Sumber : Dinas Pendidikan Pemuda dan Olah Raga Denpasar

TABEL 4.6 : BANYAKNYA PERGURUAN TINGGI, MAHASISWA DAN DOSEN KEADAAN AKHIR TAHUN 2015

Desa/Kelurahan	Perguruan Tinggi Negeri				Perguruan Tinggi Swasta			
	Ge- dung	Seko- lah	Maha siswa	Dosen	Ge- dung	Seko- lah	Maha siswa	Dosen
(1)	(2)	(3)	(4)	(5)	(6)	(7)	(8)	(9)
001. Pemogan	-	-	-	-	-	-	-	-
002. Pedungan	2	2	614	53	-	-	-	-
003. Sesetan	2	2	924	19	1	1	412	16
004. Serangan	-	-	-	-	-	-	-	-
005. Sidakarya	1	1	419	29	1	1	5,308	114
006. Panjer	1	1	84	14	6	6	1,831	81
007. Renon	-	-	-	33	3	3	210	33
008. Sanur Kauh	-	-	-	-	-	-	-	-
009. Sanur	-	-	-	-	-	-	-	-
010. Sanur Kaja	-	-	-	-	-	-	-	-
Denpasar Selatan 2015	6	6	2,041	148	11	11	7,761	244
2014	7	7	2,184	149	11	11	6,514	385
2013	5	5	1,396	129	11	11	3,955	354
2012	5	5	2,041	148	11	11	3,955	244
2011	5	5	2,852	132	8	8	1,614	49

Sumber : Dinas Pendidikan Pemuda dan Olah Raga Denpasar

TABEL 4.7 : BANYAKNYA SEKOLAH MENURUT STATUS KEPEMILIKAN KEADAAN AKHIR TAHUN 2015

Desa/Kelurahan	Status Kepemilikan					
	TK		SD		SLTP	
	Pemerintah	Swasta	Pemerintah	Swasta	Pemerintah	Swasta
(1)	(2)	(3)	(4)	(5)	(6)	(7)
001. Pemogan	-	7	7	8	-	6
002. Pedungan	-	8	5	1	-	2
003. Sesetan	-	19	8	4	1	3
004. Serangan	-	1	2	-	1	-
005. Sidakarya	-	3	4	1	-	-
006. Panjer	-	10	6	4	-	3
007. Renon	-	6	2	3	-	3
008. Sanur Kauh	-	6	4	1	-	-
009. Sanur	-	4	2	-	1	-
010. Sanur Kaja	-	4	4	-	-	1
Denpasar Selatan 2015	-	68	44	22	3	17
2014	-	68	45	19	3	15
2013	-	70	44	18	3	13
2012	-	44	44	17	3	14
2011	-	53	44	14	3	14

Sumber : Dinas Pendidikan Pemuda dan Olah Raga Denpasar

Lanjutan Tabel 4.7

Desa/Kelurahan	Status Kepemilikan			
	SMU		Akademi/Universitas	
	Pemerintah	Swasta	Pemerintah	Swasta
(1)	(8)	(9)	(10)	(11)
001. Pemogan	-	3	-	-
002. Pedungan	-	1	2	-
003. Sesetan	-	3	2	1
004. Serangan	-	-	-	-
005. Sidakarya	2	-	1	1
006. Panjer	1	3	1	6
007. Renon	-	4	-	3
008. Sanur Kauh	1	-	-	-
009. Sanur	-	-	-	-
010. Sanur Kaja	1	-	-	-
Denpasar Selatan 2015	5	14	6	11
2014	5	13	5	11
2013	4	14	6	11
2012	4	11	6	11
2011	4	11	5	8

Sumber : Dinas Pendidikan Pemuda dan Olah Raga Denpasar

TABEL 4.8 : BANYAKNYA TENAGA KESEHATAN DIRINCI MENURUT JENISNYA KEADAAN AKHIR TAHUN 2015

Desa/Kelurahan	Dokter			Bidan	Mantri Kesehatan	Dukun Bersalin	Dukun Pijat
	Umum	Spesialis	Gigi				
(1)	(2)	(3)	(4)	(5)	(6)	(7)	
001. Pemogan	6	-	2	3	2	-	-
002. Pedungan	8	-	1	5	6	-	-
003. Seseetan	11	6	2	17	14	-	-
004. Serangan	2	-	-	1	-	-	-
005. Sidakarya	5	9	2	14	10	-	-
006. Panjer	25	-	-	3	3	1	-
007. Renon	3	2	-	-	-	-	-
008. Sanur Kauh	6	-	2	1	2	1	-
009. Sanur	19	1	4	3	3	-	-
010. Sanur Kaja	6	-	6	5	6	-	-
Denpasar Selatan 2015	91	18	19	52	46	2	-
2014	91	18	19	52	46	2	-
2013	91	18	15	52	46	2	-
2012	91	18	15	40	8	2	-
2011	91	18	15	40	8	2	-

Sumber : Desa/Kelurahan (Data Podes)

**TABEL 4.9 : BANYAKNYA FASILITAS/SARANA KESEHATAN DIRINCI
MENURUT JENISNYA KEADAAN AKHIR TAHUN 2015**

Desa/Kelurahan	Pos Yandu	Poli- klinik	Puskes- mas	puskes mas Pem bantu	Dokter Praktek	Rumah Sakit Bersa lin	Pos KB
(1)	(2)	(3)	(4)	(5)	(6)	(7)	(8)
001. Pemogan	18	-	1	-	3	-	-
002. Pedungan	14	1	1	-	7	2	-
003. Seseetan	17	4	1	-	22	2	-
004. Serangan	7	-	-	1	-	-	-
005. Sidakarya	9	-	-	1	6	-	-
006. Panjer	9	-	-	1	47	-	-
007. Renon	5	1	-	1	5	1	-
008. Sanur Kauh	13	-	-	1	8	-	-
009. Sanur	9	-	1	-	10	-	-
010. Sanur Kaja	8	-	-	1	8	2	-
Denpasar Selatan 2015	109	6	4	6	116	7	-
2014	109	6	4	6	116	7	-
2013	109	6	4	6	116	7	-
2012	109	6	4	6	116	7	-
2011	109	6	4	6	116	7	-

Sumber : Desa/Kelurahan (Data Podes)

TABEL 4.10 : BANYAKNYA PANTI ASUHAN DAN PENDERITA CACAT DIRINCI MENURUT JENISNYA KEADAAN AKHIR TAHUN 2015

Desa/Kelurahan	Panti Asuhan	Tuna Netra	Tuna Wicara	Tuna Grahita	Cacat Anggota Badan	Lainnya
(1)	(2)	(3)	(4)	(5)	(6)	(7)
001. Pemogan	1	9	-	29	6	7
002. Pedungan	2	8	1	21	15	9
003. Sesetan	3	6	14	8	41	34
004. Serangan	-	4	2	2	3	13
005. Sidakarya	1	1	5	2	2	8
006. Panjer	1	18	6	9	17	18
007. Renon	-	1	1	2	1	10
008. Sanur Kauh	-	4	4	4	1	8
009. Sanur	2	-	-	-	-	15
010. Sanur Kaja	2	3	9	8	2	20
Denpasar Selatan 2015	10	51	33	77	86	142
2014	10	51	33	77	86	142
2013	10	51	33	77	86	142
2012	12	54	42	85	88	142
2011	12	54	42	85	88	142

Sumber : Desa/Kelurahan (Data Podes)

TABEL 4.11 : BANYAKNYA AKSEPTOR KB DIRINCI MENURUT ALAT KONTRASEPSI YANG DIGUNAKAN KEADAAN AKHIR TAHUN 2015

Desa/Kelurahan	PUS	IUD lis	PIL bina	Kon- dom	Obat Vagi- na	MOW Tub	MOP Vas	Sun- tik	Im- plan
(1)	(2)	(3)	(4)	(5)	(6)	(7)	(8)	(9)	(10)
001. Pemogan	2,395	451	478	35	-	200	-	816	16
002. Pedungan	2,129	813	211	21	-	69	2	625	18
003. Sesetan	4,086	1,581	404	98	-	154	4	1,120	23
004. Serangan	780	37	180	7	-	17	-	428	8
005. Sidakarya	2,474	668	252	86	-	41	-	1,074	6
006. Panjer	3,573	530	1,105	47	-	123	4	1,144	3
007. Renon	1,133	334	156	71	-	67	4	299	11
008. Sanur Kauh	1,417	547	154	19	-	14	-	410	2
009. Sanur	1,515	637	189	53	-	74	-	310	-
010. Sanur Kaja	1,155	592	75	6	-	50	-	252	5
Denpasar Selatan 2015	20,657	6,190	3,204	443	-	809	14	6,478	92
2014	20,591	6,131	3,237	446	-	812	13	6,452	76
2013	20,505	6,064	3,276	444	-	817	12	6,381	66
2012	20,483	5,971	3,320	476	-	808	7	6,244	52
2011	20,496	5,886	3,492	480	-	780	3	6,164	49

Sumber : Badan Keluarga Berencana dan Pemberdayaan Perempuan

**TABEL 4.12 : BANYAKNYA PASANGAN USIA SUBUR BUKAN PESERTA KB
KEADAAN AKHIR TAHUN 2015**

Desa/Kelurahan	PASANGAN USIA SUBUR					Jumlah
	Hamil	Ingin anak segera (IAS)	Ingin anak ditunda (IAT)	Tidak ingin anak lagi (TIAL)		
(1)	(2)	(3)	(4)	(5)	(6)	
001. Pemogan	11	31	64	293	399	
002. Pedungan	41	236	63	30	370	
003. Ssetan	42	628	20	12	702	
004. Serangan	12	63	28	-	103	
005. Sidakarya	29	284	15	19	347	
006. Panjer	33	550	14	20	617	
007. Renon	23	133	22	13	191	
008. Sanur Kauh	26	197	34	14	271	
009. Sanur	34	176	42	-	252	
010. Sanur Kaja	20	60	45	50	175	
Denpasar Selatan 2015	271	2358	347	451	3427	
2014	259	2369	338	458	3424	
2013	287	2370	332	458	3683	
2012	287	2439	404	471	3601	
2011	337	2563	434	208	3542	

Sumber : Badan Keluarga Berencana dan Pemberdayaan Perempuan

**TABEL 4.13 : BANYAKNYA PENDUDUK DIRINCI MENURUT AGAMA
KEADAAN AKHIR TAHUN 2015**

Desa/Kelurahan	Islam	Katolik	Kristen	Hindu	Budha	Jumlah
(1)	(2)	(3)	(4)	(5)	(6)	(7)
001. Pemogan	24,294	507	2,477	24,958	466	52,702
002. Pedungan	7,405	294	938	26,578	526	35,740
003. Sesetan	14,827	1,697	2,115	37,064	1,757	57,460
004. Serangan	693	26	-	3,468	-	4,187
005. Sidakarya	4,527	2,505	2,006	14,296	-	23,333
006. Panjer	11,779	844	1,940	27,089	196	41,849
007. Renon	2,592	282	395	16,840	123	20,233
008. Sanur Kauh	1,898	142	310	14,427	-	16,777
009. Sanur	1,303	226	187	15,288	68	17,072
010. Sanur Kaja	3,027	388	180	6,643	47	10,286
Denpasar Selatan 2015	72,345	6,912	10,550	186,649	3,184	279,640
2014	70,650	6,750	10,303	182,277	3,110	273,090
2013	68,924	6,585	10,052	177,825	3,034	266,420
2012	67,522	6,451	9,847	174,207	2,972	261,000
2011	63,113	6,568	9,738	167,540	2,958	249,917

Sumber : Kementerian Agama Kota Denpasar

TABEL 4.14 : BANYAKNYA TEMPAT IBADAH DIRINCI MENURUT JENISNYA KEADAAN AKHIR TAHUN 2015

Desa/Kelurahan	Masjid	Langgar	Gereja	Pura	Vihara
(1)	(2)	(3)	(4)	(5)	(6)
001. Pemogan	2	4	2	31	1
002. Pedungan	1	2	1	45	1
003. Ssetan	5	-	2	40	2
004. Serangan	1	-	-	13	1
005. Sidakarya	-	1	1	22	1
006. Panjer	-	1	-	23	-
007. Renon	-	1	-	31	-
008. Sanur Kauh	-	2	-	29	-
009. Sanur	-	1	-	30	-
010. Sanur Kaja	1	2	1	20	-
Denpasar Selatan 2015	10	14	7	284	6
2014	10	14	7	284	6
2013	10	14	7	284	6
2012	8	26	23	284	2
2011	12	10	12	284	5

Sumber : Desa/Kelurahan (Data Podes)

**TABEL 4.15 : BANYAKNYA TINDAK KEJAHATAN YANG TERJADI DAN
DILAPORKAN KE POLISI DIRINCI MENURUT JENISNYA KEADAAN
AKHIR TAHUN 2015**

Desa/Kelurahan	Pencu- likan	Pemb- unuh- an	Peng- ania- yaan	Curas	Curat	Bunuh Diri	Perju- dian	Pengru- sakan	Keba- karan
(1)	(2)	(3)	(4)	(5)	(6)	(7)	(8)	(9)	(10)
001. Pemogan	-	-	4	-	7	-	-	-	2
002. Pedungan	-	-	1	-	3	-	-	-	1
003. Sesetan	-	1	-	-	5	-	-	-	1
004. Serangan	-	-	-	-	-	-	-	-	1
005. Sidakarya	-	-	1	-	3	-	1	-	-
006. Panjer	-	1	-	2	1	-	-	-	1
007. Renon	-	1	1	-	3	-	-	-	-
008. Sanur Kauh	-	-	3	-	-	-	-	-	1
009. Sanur	-	-	3	-	2	-	2	-	-
010. Sanur Kaja	-	-	2	-	1	-	-	-	1
Denpasar Selatan 2015	-	3	15	2	25	0	3	0	8
2014	-	1	6	0	28	15	10	0	8
2013	-	2	20	0	9	1	1	1	1
2012	-	3	3	1	33	4	16	4	15
2011	-	-	3	6	26	1	28	-	16

Sumber : Polsek Denpasar Selatan

Lanjutan TABEL 4.15

Desa/Kelurahan	Pengge lapan	Benca na Alam	Peme rasan	Perzi nahan	Pemal suan	Kenaka lan Rema ja	Curan mor	Narko tika	Kecela kaan Lain	
(1)	(11)	(12)	(13)	(14)	(15)	(16)	(17)	(18)	(19)	
001. Pemogan		3	-	-	-	-	11	-	-	
002. Pedungan		1	-	-	-	-	6	1	-	
003. Sesean		1	-	-	-	-	11	1	-	
004. Serangan		-	-	-	-	-	1	-	-	
005. Sidakarya		1	-	-	-	-	5	-	-	
006. Panjer		2	-	-	-	-	10	-	-	
007. Renon		1	-	-	-	-	2	-	-	
008. Sanur Kauh		1	-	-	-	-	5	-	-	
009. Sanur		1	-	-	-	-	2	-	-	
010. Sanur Kaja		-	-	-	1	-	3	-	-	
Denpasar Selatan 2015		11	0	-	1	0	-	56	2	-
2014		5	1	-	-	2	-	66	2	-
2013		15	-	-	-	-	-	81	-	-
2012		21	1	-	-	-	-	79	1	-
2011		54	-	-	-	-	-	44	2	-

Sumber : Polsek Denpasar Selatan

Lanjutan TABEL 4.15

Desa/Kelurahan	Penipu an	Pemer kosaan	Penger oyokan	Pencab ulan	Temu Mayat	Bawa Sajam	Lainnya
(1)	(20)	(21)	(22)	(23)	(24)	(25)	(26)
001. Pemogan	-	-	3	-	1	-	6
002. Pedungan	-	-	-	-	-	-	3
003. Sesetan	-	-	1	-	2	1	5
004. Serangan	-	-	-	-	-	-	2
005. Sidakarya	-	-	-	-	1	-	-
006. Panjer	-	-	-	-	1	-	7
007. Renon	-	-	2	-	1	-	-
008. Sanur Kauh	1	-	-	-	1	-	2
009. Sanur	1	-	-	-	2	-	3
010. Sanur Kaja	-	-	-	-	1	-	-
Denpasar Selatan 2015	2	-	6	0	10	1	28
2014	-	-	4	1	6	2	5
2013	5	-	8	1	2	1	10
2012	-	-	-	1	4	2	42
2011	11	1	5	2	16	2	49

Sumber : Polsek Denpasar Selatan

TABEL 4.16 : BANYAKNYA POS KEAMANAN MENURUT JENISNYA DAN JUMLAH PERSONILNYA KEADAAN AKHIR TAHUN 2015

Desa/Kelurahan	Jenis Pos Keamanan					
	Bimas		Babinsa		Hansip	
	Jumlah Personil	Jumlah Personil	Jumlah Personil	Jumlah Personil	Jumlah Personil	Jumlah Personil
(1)	(2)	(3)	(4)	(5)	(6)	(7)
001. Pemogan	1	1	1	1	1	31
002. Pedungan	1	1	1	1	1	31
003. Sesetan	1	1	1	1	1	31
004. Serangan	1	1	1	1	1	31
005. Sidakarya	1	1	1	1	1	31
006. Panjer	1	1	1	1	1	31
007. Renon	1	1	1	1	1	31
008. Sanur Kauh	1	1	1	1	1	31
009. Sanur	1	1	1	1	1	31
010. Sanur Kaja	1	1	1	1	1	31
Denpasar Selatan 2015	10	10	10	10	10	310
2014	10	10	10	10	10	310
2013	10	10	10	10	10	310
2012	10	10	10	10	10	310
2011	10	10	10	10	10	310

Sumber : Polsek Denpasar Selatan

BAB

PERTANIAN

5

Jumlah Luas Panen Padi
Sawah Tahun 2015 sebanyak
1 344 Ha

Produksi Padi Sawah Tahun 2015
sebanyak 9 854 ton

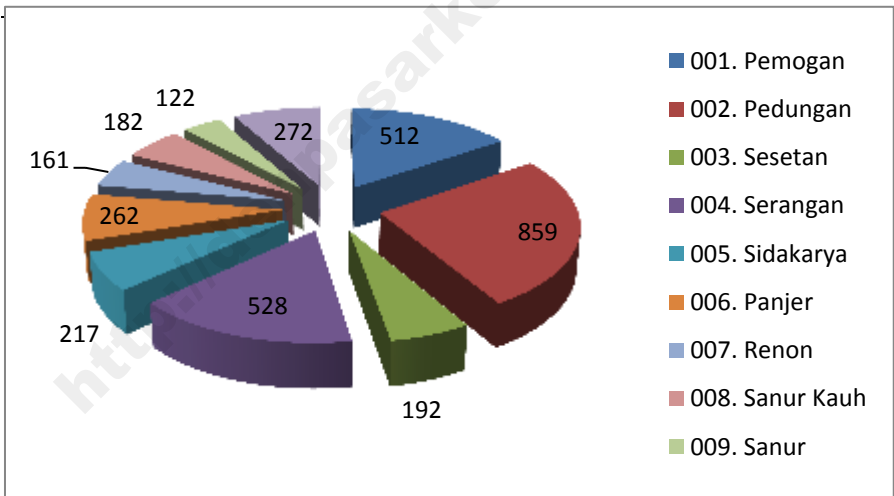


ULASAN DATA PERTANIAN

Di Kecamatan Denpasar Selatan tanaman pangan padi sawah pada tahun 2015, luas tanam 1.226,00 Ha dengan luas panen seluas 1.344,00 Ha dan produksinya 9.854,00 ton. Produksi kedelai 309,00 ton dengan luas tanam 206,00 Ha dan luas panen sama seluas 206 Ha. Sedangkan produksi jagung pipilan tidak ada karena jagung di Kecamatan Denpasar Selatan dipanen muda yang luas tanamnya 66,00Ha dan luas panen 56,00 Ha.

Populasi ternak pada tahun 2015 di Kecamatan Denpasar Selatan, yaitu: Sapi sebanyak 3.307 ekor, babi jumlahnya 3.307 ekor, kerbau ada 3 ekor, kambing/domba jumlahnya 375 ekor. Sedangkan unggas populasinya pada tahun 2015 di Kecamatan Denpasar Selatan adalah: ayam buras sejumlah 11.739 ekor, itik jumlahnya 1.912 ekor.

Gambar 5.1 : Populasi Ternak Sapi Se Kecamatan Denpasar Selatan, 2015



TABEL 5.1 : LUAS DESA DAN LUAS SAWAH DIRINCI MENURUT PENGGUNAANNYA SERTA JENIS PENGAIRANNYA KEADAAN AKHIR TAHUN 2015

Desa/Kelurahan	Luas Desa		Luas sawah yang dapat diusahakan dipanen 2 atau lebih setahun (Ha)		
	Tanah Sawah	Tanah Kering	Irigasi Teknis	Irigasi 1/2 Teknis	Irigasi Sederhana
(1)	(2)	(3)	(4)	(5)	(6)
001. Pemogan	209.00	755.00	-	209.00	-
002. Pedungan	210.00	534.00	-	210.00	-
003. Sesetan	14.00	725.00	-	14.00	-
004. Serangan	-	481.00	-	-	-
005. Sidakarya	92.00	297.00	-	92.00	-
006. Panjer	22.00	331.00	-	22.00	-
007. Renon	88.00	164.00	-	88.00	-
008. Sanur Kauh	130.00	257.00	-	130.00	-
009. Sanur	-	402.00	-	-	-
010. Sanur Kaja	55.00	213.00	-	55.00	-
Denpasar Selatan 2015	820.00	4,159.00	-	820.00	-
2014	840.00	4,159.00	-	840.00	-
2013	845.00	4,154.00	-	845.00	-
2012	847.00	4,152.00	-	847.00	-
2011	897.00	4,103.00	-	897.00	-

Sumber : Dinas Pertanian Tanaman Pangan dan Hortikultura Kota Denpasar

TABEL 5.2 : LUAS TANAM, LUAS PANEN DAN PRODUKSI PADI SAWAH DAN PADI LADANG KEADAAN AKHIR TAHUN 2015

Desa/Kelurahan	Padi Sawah			Padi Ladang		
	Luas Tanam (Ha)	Luas Panen (Ha)	Produksi (Ton)	Luas Tanam (Ha)	Luas Panen (Ha)	Produksi (Ton)
(1)	(2)	(3)	(4)	(5)	(6)	(7)
001. Pemogan	350.28	406.03	1,751.68	-	-	-
002. Pedungan	304.53	301.34	884.22	-	-	-
003. Sesetan	22.88	26.88	51.76	-	-	-
004. Serangan	-	-	-	-	-	-
005. Sidakarya	165.13	196.65	829.55	-	-	-
006. Panjer	42.89	56.59	156.00	-	-	-
007. Renon	131.53	130.16	5,335.94	-	-	-
008. Sanur Kauh	187.29	185.33	686.67	-	-	-
009. Sanur	-	-	-	-	-	-
010. Sanur Kaja	61.48	41.03	158.18	-	-	-
Denpasar Selatan 2015	1,266.00	1,344.00	9,854.00	-	-	-
2014	1,771.00	950.00	13,518.00	-	-	-
2013	1,532.80	1,532.00	9,955.00	-	-	-
2012	1,532.00	1,532.00	9,955.00	-	-	-
2011	1,603.00	1,630.00	11,780.00	-	-	-

Sumber : Dinas Pertanian Tanaman Pangan dan Hortikultura Kota Denpasar

TABEL 5.3 : LUAS TANAM, LUAS PANEN DAN PRODUKSI JAGUNG DAN KACANG TANAH KEADAAN AKHIR TAHUN 2015

Desa/Kelurahan	Jagung			Kacang Tanah		
	Luas Tanam (Ha)	Luas Panen (Ha)	Produksi (Ton)	Luas Tanam (Ha)	Luas Panen (Ha)	Produksi (Ton)
(1)	(2)	(3)	(4)	(5)	(6)	(7)
001. Pemogan	-	-	-	-	-	-
002. Pedungan	-	-	-	-	-	-
003. Sesetan	-	-	-	-	-	-
004. Serangan	-	-	-	-	-	-
005. Sidakarya	-	-	-	-	-	-
006. Panjer	-	-	-	-	-	-
007. Renon	-	-	-	-	-	-
008. Sanur Kauh	-	-	-	-	-	-
009. Sanur	-	-	-	-	-	-
010. Sanur Kaja	66.00	56.00	-	-	-	-
Denpasar Selatan 2015	66.00	56.00	0.00	-	-	-
2014	139.00	99.00	0.00	-	-	-
2013	382.00	382.00	0.00	-	-	-
2012	382.00	382.00	0.00	-	-	-
2011	45.00	30.00	574.00	-	-	-

Sumber : Dinas Pertanian Tanaman Pangan dan Hortikultura Kota Denpasar

TABEL 5.4 : LUAS TANAM, LUAS PANEN DAN PRODUKSI KACANG KEDELAI DAN SEMANGKA KEADAAN AKHIR TAHUN 2015

Desa/Kelurahan	Kacang Kedelai			Semangka		
	Luas Tanam (Ha)	Luas Panen (Ha)	Produksi (Ton)	Luas Tanam (Ha)	Luas Panen (Ha)	Produksi (Ton)
(1)	(2)	(3)	(4)	(5)	(6)	(7)
001. Pemogan	57.87	57.87	87.01	-	-	-
002. Pedungan	144.66	144.66	216.41	-	-	-
003. Sesetan	-	-	-	-	-	-
004. Serangan	-	-	-	-	-	-
005. Sidakarya	3.47	3.47	5.58	-	-	-
006. Panjer	-	-	-	-	-	-
007. Renon	-	-	-	-	-	-
008. Sanur Kauh	-	-	-	528.00	41.00	14,310.00
009. Sanur	-	-	-	-	-	-
010. Sanur Kaja	-	-	-	-	-	-
Denpasar Selatan 2015	206.00	206.00	309.00	528.00	41.00	14,310.00
2014	178.00	178.00	277.00	41.00	41.00	769.00
2013	155.00	155.00	328.00	253.00	215.00	4,032.00
2012	95.00	90.00	130.00	124.00	97.00	-
2011	102.00	102.00	160.00	50.00	51.00	-

Sumber : Dinas Pertanian Tanaman Pangan dan Hortikultura Kota Denpasar

**TABEL 5.5 : BANYAKNYA TERNAK DIRINCI MENURUT JENISNYA
KEADAAN AKHIR TAHUN 2015**

Desa/Kelurahan	Jenis Ternak				
	Sapi	Babi	Kerbau	Kambing/ Domba	Kuda
(1)	(2)	(3)	(4)	(5)	(6)
001. Pemogan	512	160	3	84	-
002. Pedungan	859	1,585	-	35	-
003. SeseTan	192	1,043	-	26	-
004. Serangan	528	-	-	104	-
005. Sidakarya	217	129	-	26	-
006. Panjer	262	100	-	-	-
007. Renon	161	115	-	-	-
008. Sanur Kauh	182	96	-	-	-
009. Sanur	122	-	-	-	-
010. Sanur Kaja	272	79	-	-	-
Denpasar Selatan 2015	3,307	3,307	3	275	0
2014	3,200	4,555	3	356	0
2013	3,197	4,267	-	235	6
2012	2,748	3,721	-	171	10
2011	2,748	3,721	-	171	10

Sumber : Dinas Peternakan Perikanan dan Kelautan Kota Denpasar

TABEL 5.6 : BANYAKNYA UNGGAS DIRINCI MENURUT JENISNYA DAN HASILNYA KEADAAN AKHIR TAHUN 2015

Desa/Kelurahan	Ayam		Itik	Kelinci	Telor		
	Buras	Ras			Ayam		Itik
			Buras	Ras			
					(6)	(7)	
(1)	(2)	(3)	(4)	(5)	(6)	(7)	(8)
001. Pemogan	2,080	-	309	-	-	-	-
002. Pedungan	2,200	-	670	-	-	-	-
003. Sesetan	2,256	-	178	-	-	-	-
004. Serangan	1,123	-	48	-	-	-	-
005. Sidakarya	1,602	-	153	-	-	-	-
006. Panjer	543	-	73	-	-	-	-
007. Renon	365	-	282	-	-	-	-
008. Sanur Kauh	611	-	83	-	-	-	-
009. Sanur	452	-	73	-	-	-	-
010. Sanur Kaja	507	-	43	-	-	-	-
Denpasar Selatan 2015	11,739	-	1,912	-	-	-	-
2014	11,913	-	1,953	-	-	-	-
2013	9,693	-	1,189	-	-	-	-
2012	9,693	-	713	-	-	-	-
2011	10,076	-	748	-	-	-	-

Sumber : Dinas Peternakan Perikanan dan Kelautan Kota Denpasar

BAB

INDUSTRI PERTAMBANGAN ENERGI DAN KONSTRUKSI

6



Jumlah unit
usaha industri
Besar
sebanyak 15
unit

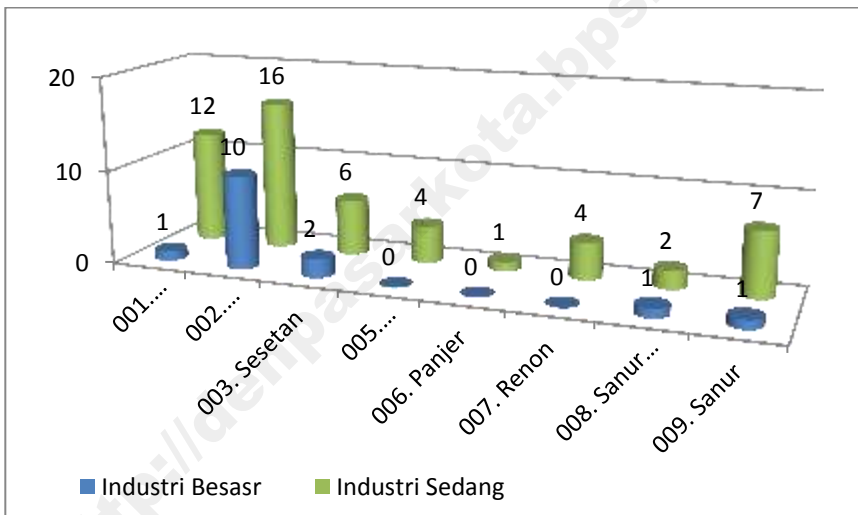
Tahun
2015

Jumlah Unit
Usaha Industri
Sedang
sebanyak 52
unit

ULASAN DATA INDUSTRI

Sektor industri diklasifikasikan menjadi ; industri besar, industri sedang, industri kecil dan industri mikro/industri rumah tangga. Di Kecamatan Denpasar Selatan terdapat 15 industri besar yang dapat menyerap tenaga kerja sebanyak 2.274 orang dan industri sedang jumlahnya 52 perusahaan, menyerap tenaga kerja sebanyak 1.744 orang,

**Gambar 6.1 : Jumlah Perusahaan Industri Besar Dan Sedang
Di Kec. Denpasar Selatan, 2015**



TABEL 6.1 : BANYAKNYA PERUSAHAAN INDUSTRI BESAR SEDANG DAN TENAGA KERJA DIRINCI MENURUT JENISNYA KEADAAN AKHIR TAHUN 2015

Desa/Kelurahan	Besar		Sedang		Jumlah	
	Jml	Tng Kerja	Jml	Tng Kerja	Jml	Tng Kerja
(1)	(2)	(3)	(4)	(5)	(6)	(7)
001. Pemogan	1	27	12	368	13	395
002. Pedungan	10	1,332	16	496	26	1,828
003. Seseatan	2	228	6	250	8	478
004. Serangan	-	-	-	-	-	-
005. Sidakarya	-	-	4	110	4	110
006. Panjer	-	-	1	27	1	27
007. Renon	-	-	4	113	4	113
008. Sanur Kauh	1	482	2	78	3	560
009. Sanur	1	205	7	302	8	507
010. Sanur Kaja	-	-	-	-	-	-
Denpasar Selatan 2015	15	2,274	52	1,744	67	4,018
2014	15	2,274	52	1,744	67	4,018
2013	15	2,274	52	1,744	67	8,315
2012	15	2,274	52	1,744	67	8,315
2011	12	2,195	49	1,682	61	8,066

Sumber : Disperindag Kota Denpasar

TABEL 6.2 : BANYAKNYA INDUSTRI BESAR DIRINCI MENURUT KELOMPOK INDUSTRI DAN JUMLAH TENAGA KERJANYA KEADAAN AKHIR TAHUN 2015

Desa/Kelurahan	Makanan/ Minuman		Tekstil		Kayu		Kertas		Kimia	
	Jml	Tng Kerja	Jml	Tng Kerja	Jml	Tng Kerja	Jml	Tng Kerja	Jml	Tng Kerja
(1)	(2)	(3)	(4)	(5)	(6)	(7)	(8)	(9)	(10)	(11)
001. Pemogan	-	-	-	-	-	-	-	-	-	-
002. Pedungan	9	1,139	-	-	-	-	-	-	-	-
003. Sesetan	-	-	1	126	1	102	-	-	-	-
004. Serangan	-	-	-	-	-	-	-	-	-	-
005. Sidakarya	-	-	-	-	-	-	-	-	-	-
006. Panjer	-	-	-	-	-	-	-	-	-	-
007. Renon	-	-	-	-	-	-	-	-	-	-
008. Sanur Kauh	-	-	-	-	-	-	-	-	-	-
009. Sanur	-	-	1	205	-	-	-	-	-	-
010. Sanur Kaja	-	-	-	-	-	-	-	-	-	-
Denpasar Selatan 2015	9	1,139	2	331	1	102	-	-	-	-
2014	9	1,139	2	331	1	102	-	-	-	-
2013	9	1,139	2	331	1	102	-	-	-	-
2012	9	1,139	2	331	1	102	-	-	-	-
2011	7	1,087	2	331	1	102	-	-	-	-

Sumber : Disperindag Kota Denpasar

Lanjutan TABEL 11.3

Desa/Kelurahan	Brg dari Logam		Brg dari bkn Logam		Besi Baja		Lainnya		Jumlah	
	Jml	Tng Kerja	Jml	Tng Kerja	Jml	Tng Kerja	Jml	Tng Kerja	Jml	Tng Kerja
(1)	(12)	(13)	(14)	(15)	(16)	(17)	(18)	(19)	(20)	(21)
001. Pemogan	-	-	1	27	-	-	-	-	1	27
002. Pedungan	-	-	-	-	-	-	1	193	10	1,332
003. Sesetan	-	-	-	-	-	-	-	-	2	228
004. Serangan	-	-	-	-	-	-	-	-	-	-
005. Sidakarya	-	-	-	-	-	-	-	-	-	-
006. Panjer	-	-	-	-	-	-	-	-	-	-
007. Renon	-	-	-	-	-	-	-	-	-	-
008. Sanur Kauh	-	-	-	-	-	-	1	482	1	482
009. Sanur	-	-	-	-	-	-	-	-	1	205
010. Sanur Kaja	-	-	-	-	-	-	-	-	-	-
Denpasar Selatan 2015	-	-	1	27	-	-	2	675	15	2,274
2014	-	-	1	27	-	-	2	675	15	2,274
2013	-	-	1	27	-	-	2	675	15	2,274
2012	-	-	1	27	-	-	2	675	15	2,274
2011	-	-	-	-	-	-	2	675	12	2,195

Sumber : Disperindag Kota Denpasar

TABEL 6.3 : BANYAKNYA INDUSTRI SEDANG DIRINCI MENURUT KELOMPOK INDUSTRI DAN JUMLAH TENAGA KERJANYA KEADAAN AKHIR TAHUN 2015

Desa/Kelurahan	Makanan/ Minuman		Tekstil		Kayu		Kertas		Kimia	
	Jml	Tng Kerja	Jml	Tng Kerja	Jml	Tng Kerja	Jml	Tng Kerja	Jml	Tng Kerja
(1)	(2)	(3)	(4)	(5)	(6)	(7)	(8)	(9)	(10)	(11)
001. Pemogan	-	-	9	258	2	90	1	20	-	-
002. Pedungan	4	185	9	230	-	-	1	20	-	-
003. Sesetan	-	-	4	208	1	19	-	-	-	-
004. Serangan	-	-	-	-	-	-	-	-	-	-
005. Sidakarya	1	20	2	63	-	-	-	-	-	-
006. Panjer	-	-	-	-	-	-	-	-	-	-
007. Renon	1	20	2	70	-	-	1	23	-	-
008. Sanur Kauh	-	-	2	78	-	-	-	-	-	-
009. Sanur	-	-	5	247	-	-	1	34	-	-
010. Sanur Kaja	-	-	-	-	-	-	-	-	-	-
Denpasar Selatan 2015	6	225	33	1,154	3	109	4	97	-	-
2014	6	225	33	1,154	3	109	4	97	-	-
2013	6	225	33	1,154	3	109	4	97	-	-
2012	6	225	33	1,154	3	109	8	97	-	-
2011	6	225	32	1,134	2	90	3	74	-	-

Sumber : Disperindag Kota Denpasar

Lanjutan TABEL 11.4

Desa/Kelurahan	Brg dari Logam		Brg dari bkn Logam		Besi Baja		Lainnya		Jumlah	
	Jml	Tng Kerja	Jml	Tng Kerja	Jml	Tng Kerja	Jml	Tng Kerja	Jml	Tng Kerja
(1)	(12)	(13)	(14)	(15)	(16)	(17)	(18)	(19)	(20)	(21)
001. Pemogan	-	-	-	-	-	-	-	-	12	368
002. Pedungan	-	-	-	-	-	-	2	61	16	496
003. Sesetan	-	-	-	-	-	-	1	23	6	250
004. Serangan	-	-	-	-	-	-	-	-	-	-
005. Sidakarya	-	-	-	-	-	-	1	27	4	110
006. Panjer	-	-	-	-	-	-	1	27	1	27
007. Renon	-	-	-	-	-	-	-	-	4	113
008. Sanur Kauh	-	-	-	-	-	-	-	-	2	78
009. Sanur	1	21	-	-	-	-	-	-	7	302
010. Sanur Kaja	-	-	-	-	-	-	-	-	-	-
Denpasar Selatan 2015	1	21	-	-	-	-	5	138	52	1,744
2014	1	21	-	-	-	-	5	138	52	1,744
2013	1	21	-	-	-	-	5	138	52	1,744
2012	2	21	-	-	-	-	5	138	52	1,744
2011	1	21	-	-	-	-	5	138	49	1,682

Sumber : Disperindag Kota Denpasar

BAB

7

PERDAGANGAN

**Jumlah
Kelompok
Pertokoan
203 Unit**

**Jumlah Koperasi
124 unit**

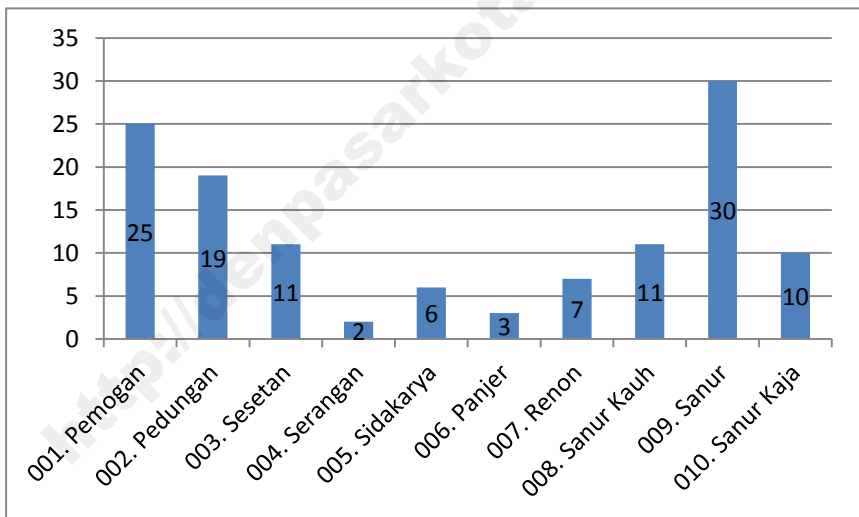
**Jumlah Pasar Umum
26 Unit**



ULASAN DATA PERDAGANGAN

Sarana perekonomian di Kecamatan Denpasar Selatan disetiap Desa/ Kelurahan tersedia. Pasar tradisional Kecamatan Denpasar Selatan memiliki 26 tempat dan terbanyak di Desa Pemogan baik yang dikelola oleh Desa maupun swasta atau perorangan. Begitu pula kompleks pertokoan maupun pasar modern dan tempat-tempat perbelanjaan lainnya, di Kecamatan Denpasar selatan ada sebanyak 203 unit. Di Kecamatan Denpasar Selatan juga tersedia sarana jasa keuangan berupa koperasi yang dikelola oleh Desa, perkumpulan/organisasi, swasta dan perorangan. Jumlah Koperasi di Kecamatan Denpasar Selatan sebanyak 124 koperasi, 2 diantaranya adalah KUD yang terletak 1 di Kelurahan Pedungan dan 1 di Kelurahan Serangan..

Gambar 6.1 : Jumlah Koperasi Di Kec. Denpasar Selatan, 2015



**TABEL 7.1 : BANYAKNYA PERUSAHAAN BANK DIRINCI MENURUT
JENISNYA KEADAAN AKHIR TAHUN 2015**

Desa/Kelurahan	Bank Pemerintah	Bank Umum Swasta	Bank Perkreditan Rakyat (BPR)/ Bank Desa	Jumlah
(1)	(2)	(3)	(4)	(5)
001. Pemogan	1	-	-	1
002. Pedungan	2	1	1	4
003. Sesetan	3	1	2	6
004. Serangan	-	-	-	-
005. Sidakarya	-	-	-	-
006. Panjer	3	-	-	3
007. Renon	2	-	-	2
008. Sanur Kauh	1	-	-	1
009. Sanur	-	1	1	2
010. Sanur Kaja	4	1	1	6
Denpasar Selatan 2015	16	4	5	25
2014	16	4	5	25
2013	17	-	5	22
2012	17	-	5	22
2011	3	-	5	8

Sumber : Desa/Kelurahan (Data Podes)

TABEL 7.2 : BANYAKNYA TEMPAT PEMASARAN/PASAR MENURUT JENISNYA KEADAAN AKHIR TAHUN 2015

Desa/Kelurahan	Pasar					Jumlah
	Pasar Umum	Pasar Hewan	TPI	Kelompok pertokoan	Lainnya	
(1)	(2)	(3)	(4)	(5)	(6)	(7)
001. Pemogan	5	-	-	36	-	41
002. Pedungan	4	-	-	31	-	35
003. Sesetan	4	-	-	30	-	34
004. Serangan	1	-	-	-	1	2
005. Sidakarya	4	-	-	24	-	28
006. Panjer	1	-	-	18	-	19
007. Renon	4	-	-	10	-	14
008. Sanur Kauh	1	-	-	20	-	21
009. Sanur	1	-	-	18	-	19
010. Sanur Kaja	1	-	-	16	-	17
Denpasar Selatan 2015	26	-	-	203	1	230
2014	26	-	-	203	1	230
2013	22	-	-	198	1	221
2012	22	-	-	198	1	221
2011	22	-	-	198	1	221

Sumber : Desa/Kelurahan

TABEL 7.3 : BANYAKNYA USAHA KOPERASI DIRINCI MENURUT JENISNYA KEADAAN AKHIR TAHUN 2015

Desa/Kelurahan	KUD		Koperasi Non KUD			
	Jml	Anggota	Simpan Pinjam (Kospin)	Industri Kecil dan Kerajinan Rakyat (Kopinkra)	Koperasi Lainnya	Jumlah Koperasi
(1)	(2)	(3)	(4)	(5)	(6)	(7)
001. Pemogan	-	-	25	-	-	25
002. Pedungan	1	2,100	18	-	-	19
003. Seseetan	-	-	11	-	-	11
004. Serangan	1	564	1	-	-	2
005. Sidakarya	-	-	6	-	-	6
006. Panjer	-	-	3	-	-	3
007. Renon	-	-	7	-	-	7
008. Sanur Kauh	-	-	11	-	-	11
009. Sanur	-	-	30	-	-	30
010. Sanur Kaja	-	-	10	-	-	10
Denpasar Selatan 2015	2	2,664	122	-	-	124
2014	2	2,664	122	-	-	124
2013	2	2,664	88	-	-	-
2012	2	2,664	88	-	-	-
2011	2	2,664	88	-	-	-

Sumber : Desa/Kelurahan (Data Podes)

BAB

8

HOTEL DAN PARIWISATA

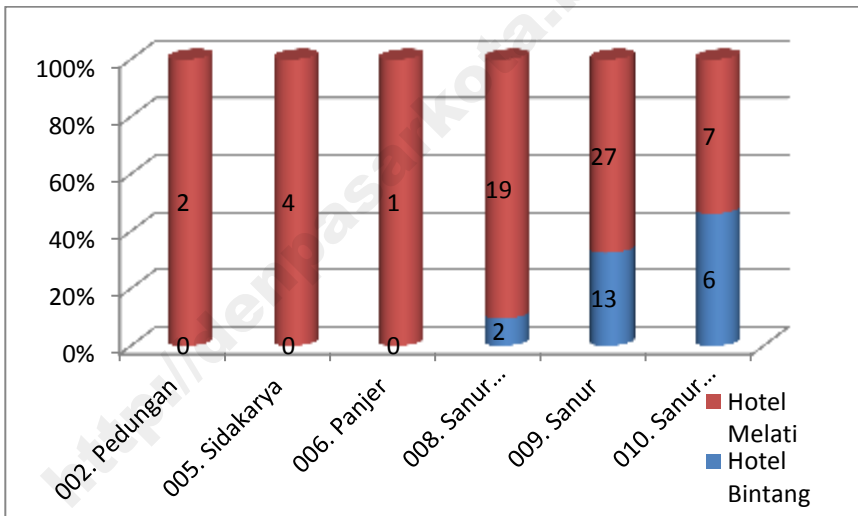
Jumlah Hotel :
Bintang = 21
Melati = 60



ULASAN DATA HOTEL DAN PARIWISATA

Denpasar Selatan sebagai salah satu penunjang aktivitas ekonomi. Sebagai daerah tujuan wisata, Kecamatan Denpasar Selatan juga memiliki sarana pendukung kepariwisataan seperti keberadaan hotel sesuai dengan tingkatannya. Dari sebarannya terdapat bahwa di kecamatan Selatan memiliki jumlah hotel lebih banyak dari Kecamatan lainnya, hotel tersebut mayoritas tersebar di wilayah pesisir pantai yaitu berada di Kelurahan Sanur, Desa Sanur Kaja dan Sanur Kauh. Untuk jenisnya Hotel berbintang lebih dominan berada di Kecamatan Denpasar Selatan (21 buah).

**Gambar 8.1 : Jumlah Hotel Bintang Dan Non Bintang
Di Kec. Denpasar Selatan, 2015**



TABEL 8.1 : BANYAKNYA HOTEL MENURUT JENISNYA DAN TENAGA KERJA KEADAAN AKHIR TAHUN 2015

Desa/Kelurahan	Hotel Bintang		Hotel Melati		Pondok Wisata		Jumlah	
	Jml	Tng Kerja	Jml	Tng Kerja	Jml	Tng Kerja	Jml	Tng Kerja
(1)	(2)	(3)	(4)	(5)	(6)	(7)	(8)	(9)
001. Pemogan	0	0	0	0	0	0	0	0
002. Pedungan	0	0	2	37	0	0	2	37
003. Sesetan	0	0	0	0	0	0	0	0
004. Serangan	0	0	0	0	0	0	0	0
005. Sidakarya	0	0	4	36	1	22	5	58
006. Panjer	0	0	1	11	1	8	2	19
007. Renon	0	0	0	0	0	0	0	0
008. Sanur Kauh	2	578	19	492	13	145	34	1,215
009. Sanur	13	1,319	27	623	22	230	62	2,172
010. Sanur Kaja	6	1,287	7	94	6	53	19	1,434
Denpasar Selatan 2015	21	3,184	60	1,293	43	458	124	4,935
2014	21	3,184	60	1,293	43	458	124	4,935
2013	22	3,576	84	1,394	46	497	152	5,467
2012	22	3,576	84	1,394	46	497	152	5,467
2011	22	4,024	76	1,249	46	497	144	5,770

Sumber : BPS Kota Denpasar (Survei Hotel Tahunan)

BAB

**TRANSPORTASI DAN
KOMUNIKASI**

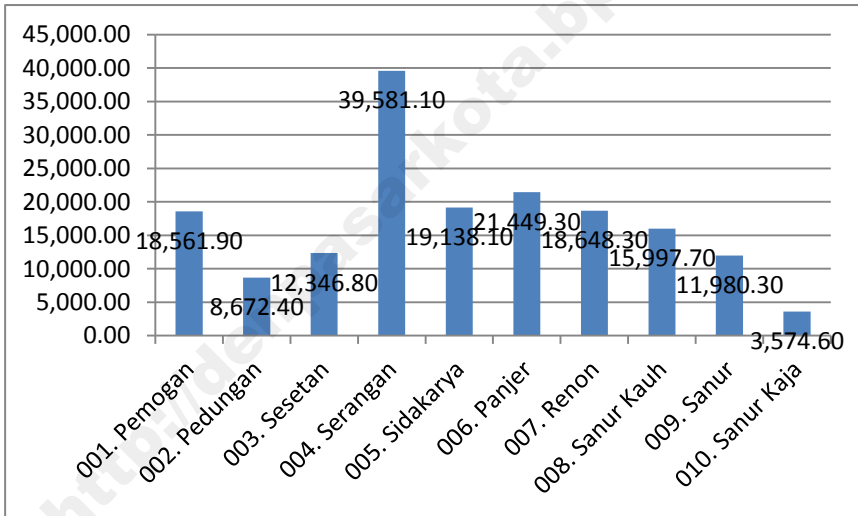
9

**Panjang Jalan 374 Km
Dengan 21 Buah Jembatan**

ULASAN DATA TRANSPORTASI DAN KOMUNIKASI

Jalan merupakan sarana yang sangat penting peranannya dalam memperlancar kegiatan perekonomian suatu daerah. Semakin tinggi tingkat pembangunan suatu daerah secara otomatis akan menuntut pembangunan prasarana jalan untuk memperlancar arus perdagangan antar daerah khususnya melalui jalur darat. Di Kecamatan Denpasar Selatan, panjang jalan mencapai 221.189,30 meter dan sudah diaspal 169.950,50 meter, dapat dilalui kendaraan roda 3/4 sepanjang 205.607,50 meter, jalan tanah dan dapat dilalui kendaraan roda 3/4 sepanjang 15.581,80 meter. Sedangkan jembatan di Kecamatan Denpasar Selatan berjumlah 21 buah.

Gambar 9.1 : Panjang Jalan Aspal Di Kec. Denpasar Selatan, 2015



**TABEL 9.1 : PANJANG JALAN DIRINCI MENURUT JENIS JALAN (METER)
DAN BANYAKNYA JEMBATAN (BUAH) KEADAAN AKHIR
TAHUN 2015**

Desa/Kelurahan	Jenis Jalan				Jemba- tan
	Diperkeras sepanjang tahun		Tanah sepanjang tahun		
	Aspal	Dpt dilalui	Dpt dilalui	Tdk dpt	
		kend roda 3 atau 4	kend roda 3 / 4	dilalui kend roda 3 / 4	
(1)	(2)	(3)	(4)	(5)	(6)
001. Pemogan	18,561.90	18,561.90	-	-	1
002. Pedungan	8,672.40	8,672.40	-	-	2
003. Sesetan	12,346.80	12,346.80	307.10	-	2
004. Serangan	39,581.10	4,198.30	-	-	-
005. Sidakarya	19,138.10	36,490.30	771.50	-	5
006. Panjer	21,449.30	43,905.00	7,304.70	-	4
007. Renon	18,648.30	36,372.60	6,312.40	-	2
008. Sanur Kauh	15,997.70	29,505.30	886.10	-	5
009. Sanur	11,980.30	11,980.30	-	-	-
010. Sanur Kaja	3,574.60	3,574.60	-	-	-
Denpasar Selatan 2015	169,950.50	205,607.50	15,581.80	-	21
2014	169,950.50	205,607.50	15,581.80	-	21
2013	-	-	-	-	26
2012	-	-	-	-	26
2011	-	-	-	-	26

Sumber : Dinas Pekerjaan Umum

**TABEL 9.2 : BANYAKNYA SARANA KOMUNIKASI DIRINCI
MENURUT JENISNYA KEADAAN AKHIR TAHUN
2015**

Desa/Kelurahan	Kantor Pos	Kantor Telepon
(1)	(2)	(3)
001. Pemogan	-	-
002. Pedungan	-	-
003. Sesean	1	-
004. Serangan	-	-
005. Sidakarya	-	-
006. Panjer	-	-
007. Renon	-	-
008. Sanur Kauh	-	-
009. Sanur	1	1
010. Sanur Kaja	-	-
Denpasar Selatan 2015	2	1
2014	2	1
2013	2	1
2012	2	1
2011	2	1

Sumber : Desa/Kelurahan

BAB

KEUANGAN DAERAH DAN HARGA

10



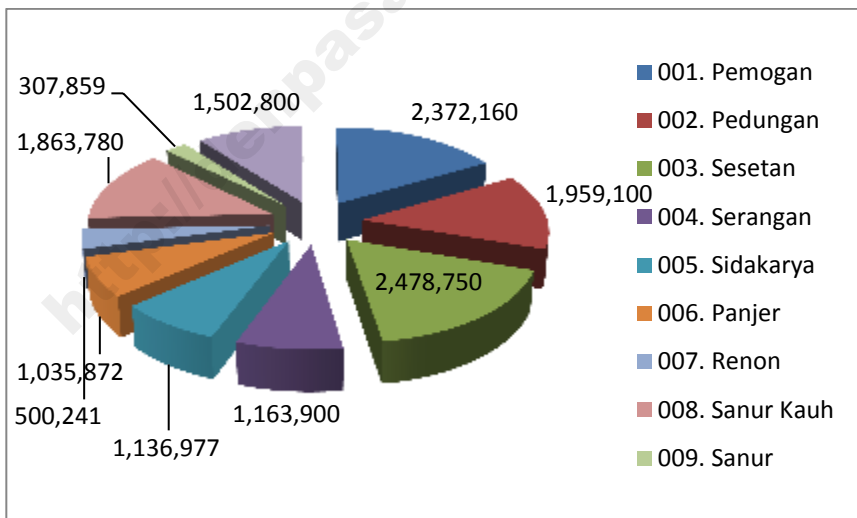
**Jumlah Dana Swadaya
Masyarakat Dalam Pembangunan
Di Denpasar Selatan Sebanyak
14 321 439 Ribu Rupiah**

ULASAN DATA KEUANGAN DAN HARGA

Swadaya masyarakat Peran serta masyarakat dalam pembangunan Desa/Kelurahan di Kecamatan Denpasar Selatan sangat membantu terwujudnya percepatan pembangunan disegala bidang. Swadaya masyarakat pada tahun 2015 di Kecamatan Denpasar Selatan senilai 14.321.439.000,00 rupiah.

Dalam menunjang aktivitas perekonomian sebagian besar masyarakat di Kecamatan Denpasar Selatan, terdapat ketersediaan sarana yang dapat diakses dengan mudah oleh masyarakat di Kecamatan Denpasar Selatan adalah tersedianya sarana penunjang transaksi keuangan yaitu perbankan. Pada kondisi Tahun 2015 jumlah perbankan yang dikelola pemerintah, swasta maupun dari kelompok perseorangan/koorporasi tidak mengalami perubahan dari tahun sebelumnya. Seperti bank pemerintah berjumlah 16 buah, bank swasta berjumlah 4 buah dan bank perkreditan rakyat 5 buah. Kondisi ini menunjukkan bahwa aktivitas perbankan masih bergairah di Kecamatan Denpasar Selatan sebagai salah satu penunjang aktivitas ekonomi.

Gambar 10.1 : Kondisi Keuangan Bersumber Dari Swadaya Masyarakat Di Kec. Denpasar Selatan, 2015



**TABEL 10.1 : BANYAKNYA SWADAYA MASYARAKAT UNTUK MENUNJANG
PEMBANGUNAN DESA 2011 - 2015(Ribuan Rupiah)**

Desa/Kelurahan	2011	2012	2013	2014	2015
(1)	(2)	(3)	(4)	(5)	(6)
001. Pemogan	13,502,000	979,000	7,695,000	1,809,600	2,372,160
002. Pedungan	7,922,900	1,123,600	3,045,510	4,565,930	1,959,100
003. Sesetan	5,829,060	15,671,800	3,038,500	2,157,500	2,478,750
004. Serangan	21,628,400	995,000	1,608,250	991,950	1,163,900
005. Sidakarya	3,507,500	536,350	9,627,400	442,844	1,136,977
006. Panjer	370,479	77,050	845,600	2,232,298	1,035,872
007. Renon	1,117,632	2,932,685	854,346	837,819	500,241
008. Sanur Kauh	1,432,692	1,443,550	1,344,000	2,216,500	1,863,780
009. Sanur	1,637,007	187,825	941,790	293,610	307,859
010. Sanur Kaja	731,995	547,705	1,496,090	531,560	1,502,800
Denpasar Selatan 2015	57,679,665	24,494,565	30,496,486	16,079,611	14,321,439

Sumber : BPMPD Kota Denpasar

PERBANDINGAN ANTAR KECAMATAN

11



Tabel 11.1 Letak Geografis Kota Denpasar Menurut Kecamatan, 2015

Kecamatan	Lintang Selatan	Bujur Timur
(1)	(2)	(3)
010. Denpasar Selatan	08°040'00" - 08°044'49"	115°011'23" - 115°015'54"
020. Denpasar Timur	08°035'31" - 08°040'36"	115°012'29" - 115°016'27"
030. Denpasar Barat	08°036'24" - 08°041'59"	115°010'23" - 115°014'14"
031. Denpasar Utara	08°035'31" - 08°044'49"	115°012'09" - 115°014'39"

Sumber : Jawatan Topografi KODAM IX Udayana

PERBANDINGAN ANTAR KECAMATAN

Tabel 11.2 : Luas Wilayah Kota Denpasar dan Ketinggiannya dari Permukaan Laut Menurut Kecamatan, 2015

Kecamatan	Luas Wilayah	Persentase Dibanding Luas Kota Denpasar	Persentase Dibanding Luas Pulau Bali	Ketinggian dari Permukaan Laut
(1)	(2)	(3)	(4)	(5)
010. Denpasar Selatan	49.99	39.12	0.89	00-12
020. Denpasar Timur	22.31	17.46	0.40	00-75
030. Denpasar Barat	24.06	18.83	0.43	00-75
031. Denpasar Utara	31.42	24.59	0.56	00-75
Jumlah/Total	127.78	100.00	2.27	00-75

Sumber : Jawatan Topografi KODAM IX Udayana



DATA

MENCERDASKAN BANGSA



Badan Pusat Statistik Kota Denpasar
Jl. Mulawarman No. 11 Denpasar (80111)
Telp. (0361) 418770, Fax. (0361) 434326
e-mail : bps5171@bps.go.id
homepage : <http://denpasarkota.bps.go.id>

ISSN 2477-7471



9 772477 747009