

# KECAMATAN KATIKUTANA DALAM ANGKA *KATIKUTANA DISTRICT IN FIGURES* 2024

[balengahkab.bps.go.id](http://balengahkab.bps.go.id)





# **KECAMATAN KATIKUTANA DALAM ANGKA KATIKUTANA DISTRICT IN FIGURES 2024**

<https://sumbatengahkab.bps.go.id>



**BADAN PUSAT STATISTIK  
KABUPATEN SUMBA BARAT**  
*BPS-Statistics of Sumba Barat Regency*

**KECAMATAN KATIKUTANA DALAM ANGKA**  
***Katikutana District in Figures***  
**2024**

Katalog /*Catalogue*: 1102001.5316010

ISSN: -

Nomor Publikasi/*Publication Number*: 53160.24011

Ukuran Buku/*Book Size*: 14,8 cm x 21 cm

Jumlah Halaman/*Number of Pages* : xxx+133 hal/*pages*

Penyusun Naskah/*Manuscript Drafter*:

BPS Kabupaten Sumba Barat

*BPS-Statistics Sumba Barat Regency*

Penyunting/*Editor*:

BPS Kabupaten Sumba Barat

*BPS-Statistics Sumba Barat Regency*

Pembuat Kover/*Cover Designer*:

BPS Kabupaten Sumba Barat

*BPS-Statistics Sumba Barat Regency*

Penerbit/*Publisher*

©BPS Kabupaten Sumba Barat/*BPS-Statistics Sumba Barat Regency*

Sumber Ilustrasi/*Illustration Source*: canva.com

Dilarang mereproduksi dan/atau menggandakan sebagian atau seluruh isi buku ini untuk tujuan komersial tanpa izin tertulis dari Badan Pusat Statistik Kabupaten Sumba Barat.  
*It is prohibited to reproduce and/or duplicate part or all of this book for commercial purpose without permission from BPS-Statistics Sumba Barat Regency.*

**TIM PENYUSUN/COMPILERS**  
**KECAMATAN KATIKUTANA DALAM ANGKA**  
*Katikutana District in Figures*  
**2024**

**Pengarah/Director**  
Albert Christian Lulan

**Penanggung Jawab/Persons in Charge**  
Alberth Christian Lulan

**Penyunting/Editors**  
I Putu Juni Adi Widianata

**Pengolah Data dan Penulis Naskah/Data Processor and Writers**  
I Putu Juni Adi Widianata • Inripati Taopan

**Penata Letak/Layout Designers**  
I Putu Juni Adi Widianata

**Penerjemah/Translators**  
I Putu Juni Adi Widianata

**Pengumpul Data/Data Collector**  
Asroben Marsondipia Weni • Ita Pata Djarawoli • Froki Rambu Maramba  
Humba Rihi



## **KONTRIBUTOR DATA/DATA CONTRIBUTORS**

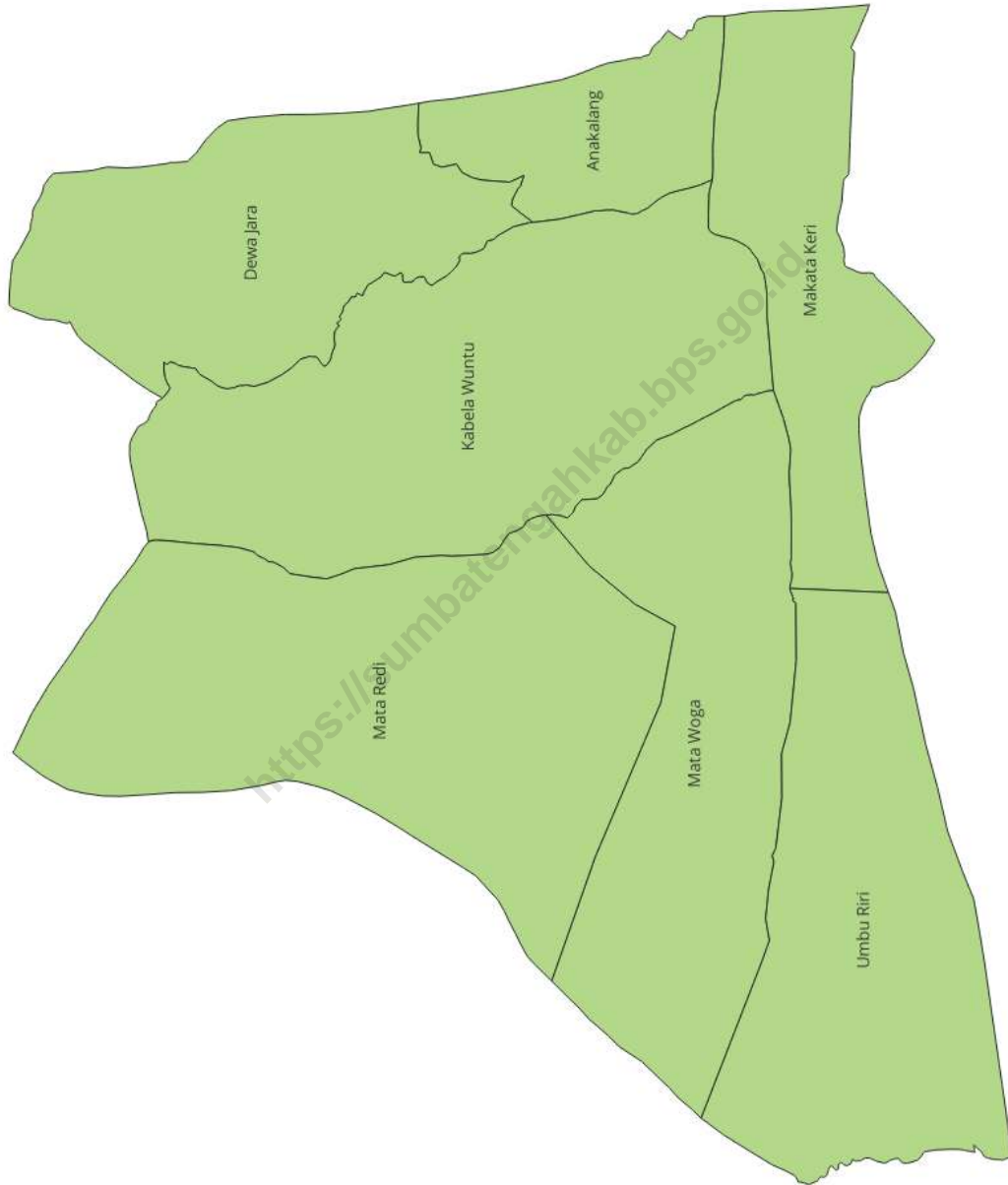
1. Kementerian Agama/*Ministry of Religious Affair*
2. Kementerian Pendidikan dan Kebudayaan/*Ministry of Education and Culture*
3. Badan Meteorologi Klimatologi dan Geofisika/*Meteorological, Climatology, and Geophysical Agency*
4. Badan Pusat Statistik/*BPS-Statistics Indonesia*
5. Dinas Peternakan Kabupaten Sumba Tengah
6. Dinas Pertanian dan Ketahanan Pangan Kabupaten Sumba Tengah
7. Dinas Pekerjaan Umum dan Penataan Ruang Kabupaten Sumba Tengah
8. Dinas Kesehatan Kabupaten Sumba Tengah
9. Badan Keuangan Daerah Kabupaten Sumba Tengah
10. Komisi Pemilihan Umum Daerah Kabupaten Sumba Tengah

<https://sumbatengahkab.go.id>





**PETA WILAYAH KECAMATAN KATIKUTANA**  
**MAP OF KATIKUTANA DISTRICT**





**KEPALA BPS KABUPATEN SUMBA BARAT**  
**HEAD OF BPS-STATISTICS SUMBA BARAT REGENCY**



**ALBERTH CHRISTIAN LULAN**



## KATA PENGANTAR

**KECAMATAN KATIKUTANA DALAM ANGKA 2024** ini merupakan publikasi tahunan yang diterbitkan oleh Badan Pusat Statistik Kabupaten Sumba Barat. Publikasi ini memuat berbagai macam data dan informasi tentang keadaan geografis dan iklim maupun ciri-ciri sosial ekonomi penduduk Kecamatan Katikutana.

Untuk menjaga kesinambungan data, maka bentuk dan jenis tabel yang disajikan sebagian besar tetap dipertahankan, begitu juga untuk hal data terakhir yang belum tersedia, maka data yang disajikan adalah data keadaan tahun sebelumnya.

Publikasi ini dapat terwujud berkat kerja sama dan bantuan dari berbagai pihak, baik instansi pemerintah maupun swasta. Kepada semua pihak yang telah memberikan bantuan, disampaikan penghargaan dan ucapan terima kasih yang sebesar-besarnya. Semoga kerja sama yang serupa dapat lebih meningkat lagi di masa yang akan datang.

Walaupun publikasi ini telah dipersiapkan sebaik-baiknya, kekurangan dan kesalahan sangat mungkin terjadi. Untuk perbaikan publikasi ini di masa mendatang, tanggapan dan saran-saran yang bersifat konstruktif dari para pemakai sangat diharapkan.

Waikabubak , September 2024

Kepala BPS

Kabupaten Sumba Barat



**Alberth Christian Lulan**

## **PREFACE**

**KATIKUTANA DISTRICT IN FIGURES 2024** is an annual publication published by the Central Statistics Agency of West Sumba Regency. This publication contains various types of data and information about the geographical and climate conditions as well as the socio-economic characteristics of the population of Katikutana District.

To maintain data continuity, the form and type of tables presented are mostly maintained, as well as for the latest data that is not yet available, the data presented is the data from the previous year.

This publication can be realized thanks to the cooperation and assistance of various parties, both government and private agencies. To all parties who have provided assistance, we express our deepest appreciation and gratitude. Hopefully, similar cooperation can be further improved in the future.

Although this publication has been prepared as well as possible, shortcomings and errors are very possible. To improve this publication in the future, constructive responses and suggestions from users are highly expected.

Waikabubak, September 2024  
Head of BPS-Statistics Sumba Barat Regency



**Alberth Christian Lulan**

**DAFTAR ISI/CONTENTS**  
**KECAMATAN KATIKUTANA DALAM ANGKA**  
*Katikutana District in Figures*  
**2024**

	Halaman <i>Page</i>
Kata Pengantar.....	xi
Preface.....	xii
Daftar Isi/ <b>Contents</b> .....	xiii
Daftar Tabel/ <b>List of Tables</b> .....	xv
Daftar Gambar/ <b>List of Figures</b> .....	xxvi
Penjelasan Umum/ <b>Explanatory Notes</b> .....	xxviii
Daftar Singkatan/ <b>List of Abbreviation</b> .....	xxx
1. Geografi/ <i>Geography</i> .....	1
2. Pemerintahan/ <i>Government</i> .....	11
3. Penduduk/ <i>Population</i> .....	23
4. Sosial dan Kesejahteraan Rakyat/ <i>Social and Welfare</i> .....	32
5. Pertanian/ <i>Agriculture</i> .....	69
6. Pariwisata, Transportasi, dan Komunikasi/ <i>Tourism, Transportation, and Communication</i> .....	103
7. Perbankan, Koperasi, dan Perdagangan/ <i>Banking, Cooperative, and Trade</i> 119	
Daftar Pustaka/ <b>Bibliography</b> .....	133





## DAFTAR TABEL/LIST OF TABLES

Tabel Table		Halaman Page
<b>1.</b>	<b>GEOGRAFI/GEOGRAPHY</b>	
1.1	Luas Wilayah Menurut Kelurahan/Desa di Kecamatan Katikutana, 2023 <i>Total Area by Villages/Kelurahan in Katikutana District, 2023</i> .....	9
1.2	Luas Daerah Menurut Kemiringan, Ketinggian, Kedalaman, dan Tekstur Tanah di Kecamatan Katikutana, 2023..... <i>Area According to Slope, Height, Depth, and Soil Texture in Katikutana District, 2023</i> .....	10
<b>2.</b>	<b>PEMERINTAHAN/GOVERNMENT</b>	
<b>2.1</b>	<b>WILAYAH ADMINISTRATIF ADMINISTRATIVE AREA</b>	
2.1.1	Wilayah Administrasi Kecamatan Katikutana, 2023 <i>Administrative Area of Katikutana District, 2023</i> .....	17
2.1.2	Jumlah Dusun/Lingkungan, Rukun Warga (RW), dan Rukun Tetangga (RT) menurut Kelurahan/Desa di Kecamatan Katikutana, 2023 <i>Number of Dusun/Lingkungan, Rukun Warga (RW), and Rukun Tetangga (RT) by Kelurahan/Village in Katikutana District, 2023</i> .....	18
2.1.3	Jumlah Kelurahan/Desa menurut Tingkat Perkembangan Kelurahan/Desa di Kecamatan Katikutana, 2023 <i>Number of Kelurahan/Villages by Kelurahan/Village Development Level in Katikutana District, 2023</i> .....	19
2.1.4	Banyaknya Kantor Pemerintahan Desa menurut Jenis Bangunan dan Kelurahan/Desa di Kecamatan Katikutana, 2023 <i>Number of Village Government Offices by Building Type and Kelurahan/Village in Katikutana District, 2023</i> .....	20

## 2.2 SUMBER DAYA MANUSIA HUMAN RESOURCES

2.2.1	Jumlah Pegawai Negeri Sipil Pusat dan Daerah serta Tenaga Honorer di Setiap Instansi Tingkat Kecamatan di Kecamatan Katikutana, 2023 <i>Number of Central and Regional Civil Servants and Honorary Staff in Each District Level Agency in Katikutana District, 2023.....</i>	21
-------	---	----

2.2.2	Jumlah Pemilih Tetap dan Tempat Pemungutan Suara (TPS) menurut Kelurahan/Desa di Kecamatan Katikutana, 2023 <i>Number of Permanent Voters and Tempat Pemungutan Suara (TPS) by Kelurahan/Village in Katikutana District, 2023 .....</i>	22
-------	--	----

## 3. PENDUDUK/POPULATION

3.1	Penduduk, Distribusi Persentase Penduduk, Kepadatan Penduduk, Rasio Jenis Kelamin Penduduk Menurut Desa/Kelurahan di Kecamatan Katikutana, 2023 <i>Population, Percentage Distribution of Population, Population Density, and Population Sex Ratio by Villages/Kelurahan in Katikutana District, 2023.....</i>	29
-----	---	----

3.2	Jumlah Pendudu, Keluarga (KK), dan Rata-rata Jiwa per KK menurut Kelurahan/Desa di Kecamatan Katikutana, 2023 <i>Population, Keluarga (KK), and Average Number of People per KK by Kelurahan/Village in Katikutana District, 2023 .....</i>	31
-----	--	----

## 4. SOSIAL DAN KESEJAHTERAAN RAKYAT/SOCIAL AND WELFARE

### 4.1 PENDIDIKAN EDUCATION

4.1.1	Banyaknya Desa <sup>1</sup> /Kelurahan yang Memiliki Fasilitas Sekolah Menurut Tingkat Pendidikan di Kecamatan Katikutana, 2021–2023 <i>Number of Villages<sup>1</sup>/Kelurahan Having Educational Facilities by Educational Level in Katikutana District, 2021–2023.....</i>	38
-------	---	----

4.1.2	Jumlah Sekolah Menurut Tingkat Pendidikan di Kecamatan Katikutana, 2023/2024	
-------	--	--

Tabel Table	Halaman Page
	39
4.1.3	40
4.1.4	41
4.1.5	42
<b>4.2</b>	
4.2.1	44
4.2.2	45
4.2.3	47
4.2.4	

Tabel Table	Halaman Page
<i>Number of Health Service Personnel According to Health Service Status in Katikutana District, 2013 - 2023</i> .....	48
<b>4.3 PERUMAHAN DAN LINGKUNGAN HOUSING AND ENVIRONMENT</b>	
4.3.1 Banyaknya Desa <sup>1</sup> /Kelurahan Menurut Sumber Air Minum Sebagian Besar Keluarga di Kecamatan Katikutana, 2021–2023 <i>Number of Villages<sup>1</sup>/Kelurahan by Drinking Water Source of Majority Family in Katikutana District, 2021–2023</i> .....	49
4.3.2 Banyaknya Keluarga Menurut Desa/Kelurahan dan Jenis Pengguna Listrik di Kecamatan Katikutana, 2021 <i>Number of Family by Villages/Kelurahan and Type of Electricity Consumer in Katikutana District, 2021</i> .....	50
4.3.3 Banyaknya Desa <sup>1</sup> /Kelurahan Menurut Sumber Penerangan Jalan Utama Desa/Kelurahan di Kecamatan Katikutana, 2021–2023 <i>Number of Villages<sup>1</sup>/Kelurahan by Source of Villages/Kelurahan's Main Street Illumination in Katikutana District, 2021–2023</i> .....	51
4.3.4 Banyaknya Desa <sup>1</sup> /Kelurahan Menurut Penggunaan Fasilitas Tempat Buang Air Besar Sebagian Besar Keluarga di Kecamatan Katikutana, 2021–2023 <i>Number of Villages<sup>1</sup>/Kelurahan by Toilet Facility Used by Majority Family in Katikutana District, 2021–2023</i> .....	52
4.3.5 Banyaknya Desa/Kelurahan Menurut Jenis Bahan Bakar untuk Memasak yang Digunakan Sebagian Besar Keluarga di Kecamatan Katikutana, 2021 <i>Number of Villages/Kelurahan by Type of Cooking Fuel Used by Majority Family in Katikutana District, 2021</i> .....	53
<b>4.4 AGAMA DAN SOSIAL LAINNYA RELIGION AND OTHER SOCIAL AFFAIRS</b>	
4.4.1 Jumlah Tempat Peribadatan Menurut Desa/Kelurahan di Kecamatan Katikutana, 2022 <i>Number of Worship Places by Villages/Kelurahan in Katikutana District, 2022</i> .....	54
4.4.2 Jumlah Penduduk dan Agama yang Dianut di Kecamatan Katikutana, 2012 - 2023 <i>Population and Religion in Katikutana District, 2012 - 2023</i> .....	55

Tabel <i>Table</i>	Halaman <i>Page</i>	
4.4.3	Banyaknya Rohaniawan Islam menurut Status di Kecamatan Katikutana, 2013 - 2023 <i>Number of Islamic Clergy by Status in Katikutana District, 2013 - 2023</i> .....	56
4.4.4	Banyaknya Rohaniawan Kristen Protestan menurut Status di Kecamatan Katikutana, 2013 - 2023 <i>Number of Protestant Christian Clergy by Status in Katikutana District, 2013 - 2023</i> .....	57
4.4.5	Banyaknya Rohaniawan Katholik menurut Status di Kecamatan Katikutana, 2015 - 2023 <i>Number of Catholic Clergy by Status in Katikutana District, 2015 - 2023</i> .....	58
4.4.6	Banyaknya Rohaniawan Hindu menurut Status di Kecamatan Katikutana, 2015 - 2023 <i>Number of Hindu Clergy by Status in Katikutana District, 2015 - 2023</i> .....	59
4.4.7	Banyaknya Kejadian Bencana Alam Menurut Desa/Kelurahan dan Jenis Bencana Alam di Kecamatan Katikutana, 2021 <i>Number of Natural Disaster Events by Villages/Kelurahan and Type of Natural Disaster in Katikutana District, 2021</i> .....	60
4.4.8	Banyaknya Korban Jiwa Akibat Bencana Alam Menurut Desa/Kelurahan dan Jenis Bencana Alam di Kecamatan Katikutana, 2023 <i>Number of Fatalities Due to Natural Disasters by Villages/Kelurahan and Type of Natural Disaster in Katikutana District, 2023</i> .....	63
4.4.9	Keberadaan Fasilitas/Upaya Antisipasi/Mitigasi Bencana Alam Menurut Desa/Kelurahan di Kecamatan Katikutana, 2023 <i>Existence of Facilities/Efforts for Anticipation/Mitigation of Natural Disasters by Villages/Kelurahan by Villages/Kelurahan in Katikutana District, 2023</i> .....	66
4.4.10	Banyaknya Desa/Kelurahan yang Memiliki Kelompok Kegiatan Olahraga Menurut Jenis Olahraga dan Ketersediaan Fasilitas/Lapangan Olahraga di Kecamatan Katikutana, 2023 <i>Number of Villages/Kelurahan Having Sport Activities Groups by Type of Sport and Availability of Sport Facilities/Fields in Katikutana District, 2023</i> .....	68

## 5. PERTANIAN/AGRICULTURE

### 5.1 HORTIKULTURA HORTICULTURE

5.1.1	Luas Panen Tanaman Sayuran dan Buah-buahan Semusim Menurut Jenis Tanaman di Kecamatan Katikutana (ha), 2020–2023 <i>Harvested Area of Seasonal Vegetables and Fruits by Kind of Plant in Katikutana District (ha), 2020–2023</i> .....	75
5.1.2	Produksi Tanaman Sayuran dan Buah-buahan Semusim Menurut Jenis Tanaman di Kecamatan Katikutana (kuintal), 2020–2023 <i>Production of Seasonal Vegetables and Fruits by Kind of Plant in Katikutana District (quintal), 2020–2023</i> .....	77
5.1.3	Luas Panen Tanaman Biofarmaka Menurut Jenis Tanaman di Kecamatan Katikutana (m <sup>2</sup> ), 2020–2023 <i>Harvested Area of Medicinal Plants by Kind of Plant in Katikutana District (m<sup>2</sup>), 2020–2023</i> .....	79
5.1.4	Produksi Tanaman Biofarmaka Menurut Jenis Tanaman di Kecamatan Katikutana (kg), 2020–2023 <i>Production of Medicinal Plants by Kind of Plant in Katikutana District (kg), 2020–2023</i> .....	80
5.1.5	Luas Panen Tanaman Hias Menurut Jenis Tanaman di Kecamatan Katikutana (m <sup>2</sup> ), 2020–2023 <i>Harvested Area of Ornamental Plants by Kind of Plant in Katikutana District (m<sup>2</sup>), 2020–2023</i> .....	81
5.1.6	Produksi Tanaman Hias Menurut Jenis Tanaman di Kecamatan Katikutana (tangkai), 2020–2023 <i>Production of Ornamental Plants by Kind of Plant n Katikutana District (stalks), 2020–2023</i> .....	83
5.1.7	Produksi Buah-Buahan dan Sayuran Tahunan Menurut Jenis Tanaman di Kecamatan Katikutana (kuintal), 2020–2023 <i>Production of Annual Fruits and Vegetables by Kind of Plant in Katikutana District (quintal), 2020–2023</i> .....	84
5.2	<b>PERKEBUNAN PLANTATION</b>	

Tabel <i>Table</i>	Halaman <i>Page</i>
5.2.1 Luas Areal dan Produksi Tanaman Kelapa di Kecamatan Katikutana, 2012 - 2023 <i>Area and Production of Coconut Plantations in Katikutana District, 2012 - 2023.....</i>	86
5.2.2 Luas Areal dan Produksi Tanaman Kopi di Kecamatan Katikutana, 2012 - 2023 <i>Area and Production of Coffee Plants in Katikutana District, 2012 - 2023.....</i>	87
5.2.3 Luas Areal dan Produksi Tanaman Coklat/Kakao di Kecamatan Katikutana, 2012 - 2023 <i>Area and Production of Cocoa Plants in Katikutana District, 2012 - 2023.....</i>	88
5.2.4 Luas Areal dan Produksi Tanaman Jambu Mete di Kecamatan Katikutana, 2012 - 2023 <i>Area and Production of Cashew Plants in Katikutana District, 2012 - 2023.....</i>	89
5.2.5 Luas Areal dan Produksi Tanaman Pinang di Kecamatan Katikutana, 2012 - 2023 <i>Area and Production of Areca Nut Plants in Katikutana District, 2012 - 2023.....</i>	90
5.2.6 Luas Areal dan Produksi Tanaman Sirih di Kecamatan Katikutana, 2012 - 2023 <i>Area and Production of Betel Plants in Katikutana District, 2012 - 2023</i>	91
<b>5.3 PERTANIAN AGRICULTURE</b>	
5.3.1 Luas Panen, Produksi dan Rata-rata Produksi Tanaman Pangan Dirinci Menurut Jenis Komoditi di Kecamatan Katikutana, 2023 <i>Harvested Area, Production and Average Production of Food Crops Detailed by Commodity Type in Katikutana District, 2023.....</i>	92
5.3.2 Luas Panen, Produksi dan Rata-rata Produksi Padi di Kecamatan Katikutana, 2012 - 2023 <i>Harvested Area, Production and Average Rice Production in Katikutana District, 2012 - 2023.....</i>	93
5.3.3 Luas Panen, Produksi dan Rata-rata Produksi Jagung di Kecamatan Katikutana, 2012 - 2023	



Tabel Table	Halaman Page
	94
5.3.4	95
5.3.5	96
5.3.6	97
5.3.7	98
5.3.8	99
<b>5.4</b>	
5.4.1	100
5.4.2	101
5.4.3	102



<b>6.</b>	<b>PARIWISATA, TRANSPORTASI, DAN KOMUNIKASI/TOURISM, TRANSPORTATION, AND COMMUNICATION</b>	
<b>6.1</b>	<b>PARIWISATA TOURISM</b>	
6.1.1	Jumlah Sarana Akomodasi Menurut Desa/Kelurahan dan Jenis Akomodasi di Kecamatan Katikutana, 2023 <i>Number of Accomodation Facilities by Villages/Kelurahan and Type of Accomodation in Katikutana District, 2023</i> .....	109
<b>6.2</b>	<b>TRANSPORTASI TRANSPORTATION</b>	
6.2.1	Prasarana dan Sarana Transportasi Antardesa/Kelurahan Menurut Desa/Kelurahan di Kecamatan Katikutana, 2021 <i>Inter-Villages/Kelurahan Transportation Infrastructure and Facilities by Villages/Kelurahan in Katikutana District, 2021</i> .....	110
6.2.2	Panjang Jalan (km) Menurut Pemerintah yang Berwenang Mengelolanya di Kecamatan Katikutana, 2014 - 2023 <i>Road Length (km) According to the Authorized Government in Katikutana District, 2014 - 2023</i> .....	112
6.2.3	Panjang Jalan (km) Menurut Jenis Permukaan .....	
	Jalan di Kecamatan Katikutana, 2014 – 2023 <i>Road Length (km) by Road Surface Type in Katikutana District, 2014 – 2023</i> .....	113
6.2.4	Panjang Jalan (km) Menurut Menurut Kondisi Jalan di Kecamatan Katikutana, 2014 – 2023 <i>Road Length (km) According to Road Conditions in Katikutana District, 2014 – 2023</i> .....	114
<b>6.3</b>	<b>KOMUNIKASI COMMUNICATION</b>	
6.3.1	Keberadaan Kantor Pos/Pos Pembantu/Rumah Pos, Pos Keliling, dan Perusahaan/Agen Jasa Ekspedisi Swasta Menurut Desa/Kelurahan di Kecamatan Katikutana, 2023 <i>Number of Post Office/Subsidiary of Post Office, Mobile Portal Service, Private Expedition Service Company by Villages/Kelurahan in Katikutana District, 2023</i> .....	115

Tabel Table	Halaman Page	
6.3.2	Jumlah Menara Telepon seluler dan Operator Layanan Komunikasi Telepon Seluler Menurut Desa/ Kelurahan di Kecamatan Katikutana, 2023 <i>Number of Base Transceiver Station (BTS) and Cellular Phone Communication Service Operators by Villages/Kelurahan in Katikutana District, 2023</i> .....	116
6.3.3	Kekuatan Sinyal Telepon Seluler dan Jenis Sinyal Internet Telepon Seluler Menurut Desa/Kelurahan di Kecamatan Katikutana, 2023 <i>The Strenght of Celular Phone Signal by Villages/Kelurahan in Katikutana District, 2023</i> .....	117
<b>7.</b>	<b>PERBANKAN, KOPERASI, DAN PERDAGANGAN/BANKING, COOPERATIVE, AND TRADE</b>	
7.1	Banyaknya Sarana Lembaga Keuangan Bank Menurut Desa/ Kelurahan dan Jenis Bank di Kecamatan Katikutana, 2021 <i>Number of Bank by Villages/Kelurahan and Type of Bank in Katikutana District, 2021</i> .....	126
7.2	Banyaknya Koperasi Aktif Menurut Menurut Desa/Kelurahan dan Jenis Koperasi di Kecamatan Katikutana, 2021 <i>Number of Cooperative by Villages/Kelurahan and Type of Cooperative in Katikutana District, 2021</i> .....	127
7.3	Banyaknya Sarana Perdagangan Menurut Desa/Kelurahan dan Jenis Sarana Perdagangan di Kecamatan Katikutana, 2021 <i>Number of Trade Facilities by Villages/Kelurahan and Type of Trade Facilities in Katikutana District, 2021</i> .....	129
7.4	Jumlah Wajib Pajak Bumi dan Bangunan, Target, dan Realisasi menurut Kelurahan/Desa di Kecamatan Katikutana, 2023 <i>Number of Land and Building Taxpayers, Targets, and Realizations by Kelurahan/Village in Katikutana District, 2023</i> .....	131
7.5	Jumlah Wajib Pajak Bumi dan Bangunan, Target, dan Realisasi menurut Kelurahan/Desa di Kecamatan Katikutana, 2021 - 2023 <i>Number of Land and Building Taxpayers, Targets, and Realizations by Sub-district/Village in Katikutana District, 2021 - 2023</i> .....	132

## DAFTAR GAMBAR/LIST OF FIGURES

Gambar Figure		Halaman Page
1.1	Luas Daerah menurut Desa/Kelurahan (km <sup>2</sup> /sq.km) , 2023 <i>Total Area by Village/Kelurahan (km<sup>2</sup>/sq.km), 2023 .....</i>	7
1.2	Persentase Luas Desa/Kelurahan terhadap Luas Kecamatan (%), 2023 <i>Percentage of Village/Kelurahan Area to District Area (%), 2023.....</i>	8
2.1	Jumlah Rukun Warga menurut Kelurahan/ Desa di Kecamatan Katikutana, 2023 ..... <i>Number of Community Units by Kelurahan/Village in Katikutana District, 2023.....</i>	15
2.2	Jumlah Rukun Tetangga menurut Kelurahan/ Desa di Kecamatan Katikutana, 2023 ..... <i>Number of Neighborhood Associations by Sub-district/Village in Katikutana District, 2023.....</i>	16
3.1	Jumlah Penduduk Laki-laki Menurut Desa/ Kelurahan di Kecamatan Katikutana, 2023 ..... <i>Number of Male Population by Village/Sub-district in Katikutana District, 2023.....</i>	27
3.2	Jumlah Penduduk Perempuan Menurut Desa/ Kelurahan di Kecamatan Katikutana, 2023 <i>Number of Female Population by Village/Sub-district in Katikutana District, 2023.....</i>	28
4.1	Jumlah Sekolah Menurut Tingkat Pendidikan di Kecamatan Katikutana, 2023/2024 ..... <i>Number of Schools by Educational Level in Katikutana District, 2023/2024 .....</i>	36
4.2	Jumlah Murid Menurut Tingkat Pendidikan di Kecamatan Katikutana, 2022/2023 dan 2023/2024 ..... <i>Number of Pupils by Educational Level in XXX District, 2023/2024 .....</i>	37

Gambar Figure		Halaman Page
5.1	Produksi Tomat (kuintal) di Kecamatan Katikutana, 2020-2023 ..... <i>Tomato Production (quintal) in Katikutana District, 2020-2023.....</i>	73
5.2	Produksi Pepaya (kuintal) di Kecamatan Katikutana, 2020-2023 ..... <i>Papaya Production (quintal) in Katikutana District, 2020-2023 .....</i>	74
6.1	Jenis Permukaan Jalan Darat Terluas (Desa) di Kecamatan Katikutana, 2021 <i>.Widest Land Road Surface Type (Village) in Katikutana District, 2021</i>	107
6.2	Jenis Sinyal Internet Telepon Seluler (Desa) di Kecamatan Katikutana, 2021 ..... <i>Types of Cellular Phone Internet Signals (Villages) in Katikutana District, 2021.....</i>	108
7.1	Jumlah Wajib Pajak Bumi per Desa di Kecamatan Katikutana, 2023 ..... <i>Number of Land Taxpayers per Village in Katikutana District, 2023 .....</i>	124
7.2	Persentase Realisasi Wajib Pajak Bumi per Desa di Kecamatan Katikutana, 2023 ..... <i>Percentage of Realization of Land Tax Payers per Village in Katikutana District, 2023.....</i>	125

## PENJELASAN UMUM/EXPLANATORY NOTES

Tanda-tanda, satuan-satuan, dan lain-lainnya yang digunakan dalam publikasi ini adalah sebagai berikut:

*Symbols, measurement units, and acronyms which are used in this publication, are as follows:*

### 1. TANDA-TANDA/SYMBOLS

Data tidak tersedia/ <i>Data not available</i> .....	: ...
Tidak ada atau nol / <i>Null or zero</i> .....	: -
Data dapat diabaikan/ <i>Data negligible</i> .....	: ~0
Tanda decimal/ <i>Decimal point</i> .....	: ,
Data tidak dapat ditampilkan/ <i>Not applicable</i> .....	: NA
Angka estimasi/ <i>Estimated figures</i> .....	: e
Angka diperbaiki/ <i>Revised figures</i> .....	: r
Angka sementara/ <i>Preliminary figures</i> .....	: *
Angka sangat sementara/ <i>Very preliminary figures</i> .....	: **
Angka sangat sangat sementara/ <i>Very very preliminary figures</i> .....	: ***

### 2. SATUAN/UNITS

barel/ <i>barrel</i> .....	: 158,99 liter/ <i>litres</i> = 1/6,2898 m <sup>3</sup>
hektare (ha)/ <i>hectare (ha)</i> .....	: 10.000 m <sup>2</sup>
kilometer (km)/ <i>kilometres (km)</i> .....	: 1.000 meter/ <i>meters (m)</i>
knot/ <i>knot</i> .....	: 1,8523 km/jam ( <i>km/hour</i> )
kuintal/ <i>quintal</i> .....	: 100 kg
KWh .....	: 1.000 Watt <i>hour</i>
MWh .....	: 1.000 KWh
liter (untuk beras)/ <i>litre (for rice)</i> .....	: 0,80 kg
MMSCF .....	: 1/35,3 m <sup>3</sup>
metrik ton (m.ton)/ <i>metric ton (m. ton)</i> .....	: 0,98421 long ton = 1.000 kg
ons/ <i>ounce</i> .....	: 28,31 gram/ <i>grams</i>
ton .....	: 1.000 kg

Satuan lain: buah, dus, butir, helai/lembar, kaleng, batang, pulsa, ton kilometer (ton-km), jam, menit, persen (%).

*Other units: unit, pack, pieces, sheet, tin, pulse, ton-kilometres(ton-km), hour, minute, percent (%).*

Perbedaan angka di belakang koma disebabkan oleh pembulatan angka.  
*The difference in decimal numbers is caused by rounding.*



## DAFTAR SINGKATAN/LIST OF ABBREVIATION

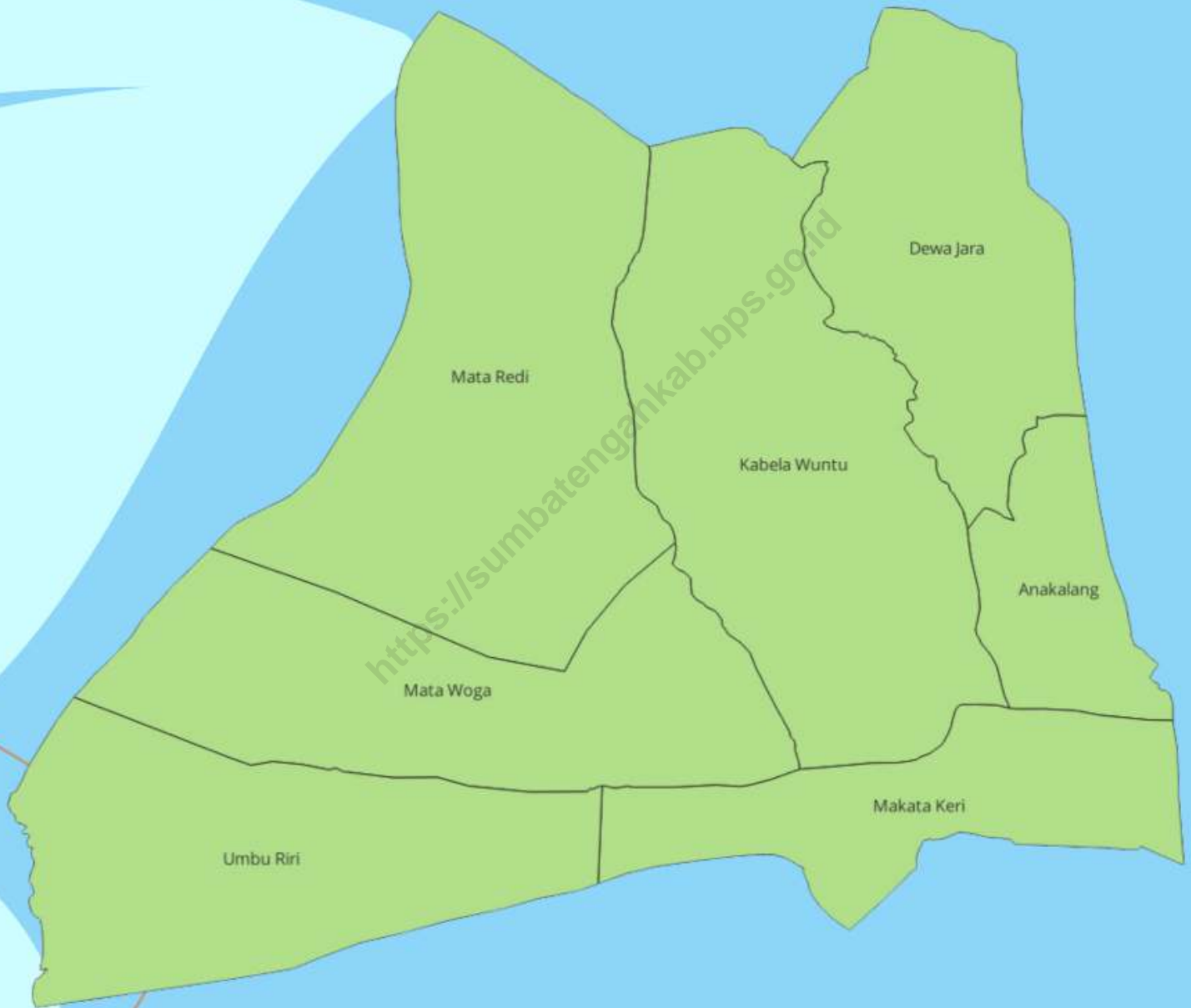
SI	: Stasiun Iklim/ <i>Climate Station</i>
SMPK	: Stasiun Meterologi Pertanian Khusus/ <i>Special Agricultural Meteorological Station</i>
t.t	: Tempat tidur/ <i>Bed</i>
BCG	: Bacillus Calmette Guerin
DPT	: Difteri, Pertusis, Tetanus/ <i>Diphtheria, Tetanus, and Pertussis</i>
TT	: Tetanus Toxoid
IOT	: Industri Obat Tradisional/ <i>Traditional Medicine Industry</i>
IKOT	: Industri Kecil Obat Tradisional/ <i>Traditional Medicine Small Industry</i>
Alkes	: Alat kesehatan/ <i>Health Kits</i>
PKRT	: Perbekalan Kesehatan Rumah tangga/ <i>Household Health Logistics</i>
Kompl	: Komplemen/ <i>Complement</i>
IRTP	: Industri Pangan Produksi Rumah Tangga/ <i>Foods Home Industry</i>
PBF	: Pedagang Besar Farmasi/ <i>Pharmacy Whole-seller</i>
GFK	: Gudang Farmasi Kab/Kota/Regency/ <i>Municipality Pharmacy Warehouse</i>
RB	: Rumah Bersalin/ <i>Delivery House</i>
Pustu	: Puskesmas pembantu/ <i>Auxiliary Public Health Center</i>
BP	: Balai Pengobatan/ <i>Polyclinic</i>
TPS	: Tempat Pembuangan Sampah Sementara / <i>landfill</i>
Jamkesmas	: Jaminan kesehatan masyarakat miskin/ <i>Poor public health insurance</i>
PJKMU	: Program Jaminan Kesehatan Masyarakat Umum/ <i>General Public Health Insurance Program</i>
SIUP	: Surat Ijin Usaha Perdagangan/ <i>Trading Permission Letter</i>
TDP	: Tanda Daftar Perusahaan/ <i>Company Registration Identity</i>
API	: Angka Pengenal Importir/ <i>Importer's Identity Number</i>





**BAB**  
**1**

**GEOGRAFI**  
**GEOGRAPHY**



**Ibukota : Anakalang**  
**Luas Wilayah Kecamatan : 70,27 km<sup>2</sup>/sq.km**



**PENJELASAN TEKNIS**

1. Data terkait rupa bumi merupakan data sekunder yang bersumber dari Jawatan Topografi
2. Topografi adalah keadaan muka bumi pada suatu kawasan atau daerah. Puncak adalah bagian paling atas gunung/pegunungan. Lereng adalah bagian dari gunung/pegunungan/bukit yang letaknya di Antara puncak sampai lembah. Lembah adalah daerah rendah diantara dua gunung/pegunungan atau daerah yang mempunyai kedudukan lebih rendah dibandingkan daerah sekitarnya. Lembah di daerah pegunungan lipatan sering disebut slinkin. Lembah di daerah pegunungan patahan disebut graben atau slenk
3. Dataran adalah bagian atau sisi bidang tanah yang tampak datar, rata, dan membentang
4. Dalam berbagai literatur, iklim didefinisikan sebagai keragaman keadaan fisik atmosfer, dan perubahan iklim didefinisikan sebagai perubahan pada iklim yang dipengaruhi langsung atau tidak langsung oleh aktivitas manusia yang merubah komposisi atmosfer, yang akan memperbesar keragaman iklim teramati pada periode

**TECHNICAL NOTES**

1. *Topography statistics are secondary data obtained from the topography Office*
2. *Topography is the condition of the earth's surface in a region or area. The peak is the topmost part of a mountain/mountain range. The slope is the part of a mountain/mountain range/hill that is located between the peak and the valley. A valley is a low area between two mountains/mountains or an area that has a lower position than the surrounding area. Valleys in folded mountain areas are often called slinkins. Valleys in fault mountain areas are called grabens or slenks.*
3. *Flat is a part or side of parcels of land that looked plane, flat, and stretches.*
4. *In the literatures, climate variability defined as the physical state of the atmosphere, and climate change is defined as the change in climate that is influenced directly or indirectly by human activities are changing composition, which would enlarge the observed climate variability at a sufficiently long period. Statistically, climate change is the change in the elements that have a tendency to rise or fall significantly that accompany the daily variability, and seasonal cycles*

yang cukup panjang. Secara statistik, perubahan iklim adalah perubahan unsur-unsurnya yang mempunyai kecenderungan naik atau turun secara nyata yang menyertai keragaman harian, musiman, maupun siklus

<https://sumbatengahkab.bps.go.id>

**ULASAN****DESCRIPTION**

- |   |   |
|---|---|
| <ol style="list-style-type: none"> <li>1. Batas Daerah <ul style="list-style-type: none"> <li>• Utara berbatasan dengan Kecamatan Umbu Ratu Nggay Barat</li> <li>• Selatan berbatasan dengan Kecamatan Katikutana Selatan</li> <li>• Barat berbatasan dengan Kabupaten Sumba Barat</li> <li>• Timur berbatasan dengan Umbu Ratu Nggay</li> </ul> </li> <li>2. Luas Daerah<br/>Luas Daerah = 70,27 km<sup>2</sup></li> <li>3. Iklim<br/>Iklim Tropis</li> <li>4. Obyek Pariwisata <ul style="list-style-type: none"> <li>• Kampung Laitarung (Desa Makata Keri)</li> <li>• Kampung Pasunga (Desa Anakalang)</li> <li>• Kampung Anakalang (Desa Anakalang)</li> <li>• Kampung Kabondok (Desa Makata Keri)</li> <li>• Kampung Laipatedang (Desa Makata Keri)</li> <li>• Bukit Ngora Lenang (Desa Makata Keri)</li> </ul> </li> <li>5. Bab 01 menunjukkan tentang Geografi Kecamatan Katikutana. Gambar 1.1 menunjukkan persentase luas wilayah desa/ kelurahan yang ada di Kecamatan Katikutana. Pada gambar terlihat bahwa wilayah terluas adalah Desa Mata Woga dengan luas 15,58 km<sup>2</sup>/sq.km. Disusul dengan Desa Kabela Wuntu dengan luas sekitar 14,39 km<sup>2</sup>/sq.km .</li> </ol> | <ol style="list-style-type: none"> <li>1. <i>Regional Boundaries</i> <ul style="list-style-type: none"> <li>• <i>To the north it borders on Umbu Ratu Nggay Barat District</i></li> <li>• <i>South borders South Katikutana District</i></li> <li>• <i>The west borders West Sumba Regency</i></li> <li>• <i>The east borders on Umbu Ratu Nggay</i></li> </ul> </li> <li>2. <i>Area of the Region</i><br/><i>Area = 70.27 km<sup>2</sup></i></li> <li>3. <i>Climate</i><br/><i>Tropical Climate</i></li> <li>4. <i>Tourist Attractions</i> <ul style="list-style-type: none"> <li>• <i>Laitarung Village (Makata Keri Village)</i></li> <li>• <i>Pasunga Village (Anakalang Village)</i></li> <li>• <i>Anakalang Village (Anakalang Village)</i></li> <li>• <i>Kabondok Village (Makata Keri Village)</i></li> <li>• <i>Laipatedang Village (Makata Keri Village)</i></li> <li>• <i>Ngora Lenang Hill (Makata Keri Village)</i></li> </ul> </li> <li>5. <i>Chapter 01 shows the Geography of Katikutana District. Figure 1.1 shows the percentage of the area of villages/sub-districts in Katikutana District. The figure shows that the largest area is Mata Woga Village with an area of 15.58 km<sup>2</sup>/sq.km. Followed by Kabela Wuntu Village with an area of around 14.39 km<sup>2</sup>/sq.km. Meanwhile, Anakalang Village is the smallest area with an area of 3.64 km<sup>2</sup>/sq.km. Figure</i></li> </ol> |
|---|---|

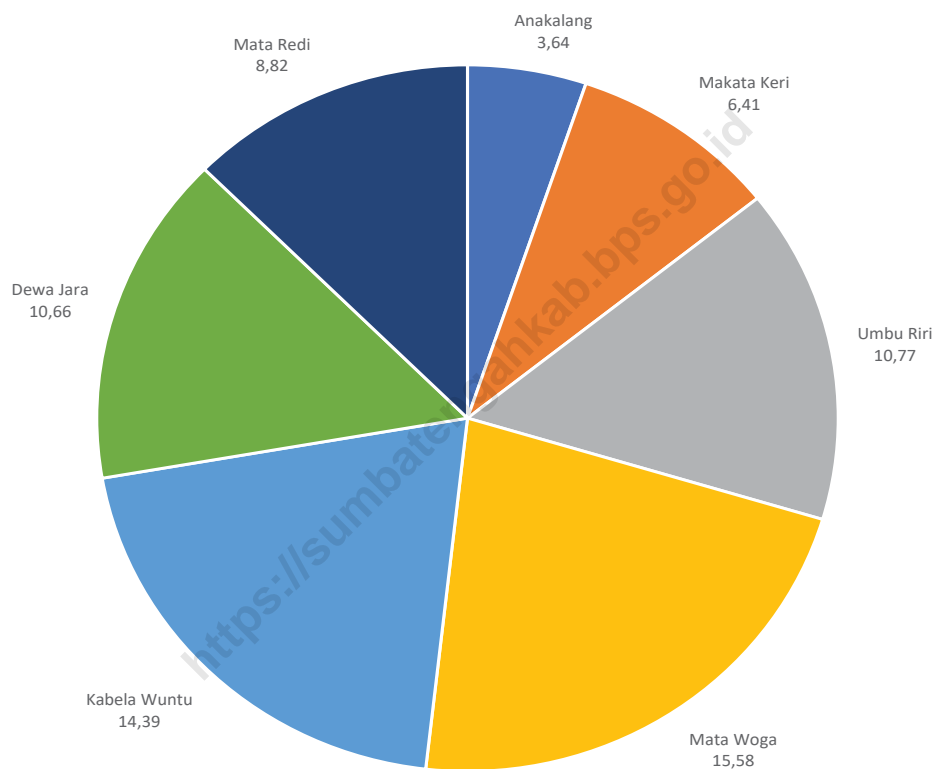
## ULASAN

Sedangkan Desa Anakalang menjadi wilayah terkecil dengan luas 3,64 km<sup>2</sup>/sq.km. Gambar 1.2 menunjukkan persentase luas desa/kelurahan terhadap luas kecamatan. Pada gambar terlihat bahwa Desa Mata Woga mendominasi persentase luas di Kecamatan Katikutana yaitu sebesar 22,17 %

## DESCRIPTION

*1.2 shows the percentage of the area of villages/sub-districts to the area of the sub-district. The figure shows that Mata Woga Village dominates the percentage of the area in Katikutana District, which is 22.17%.*

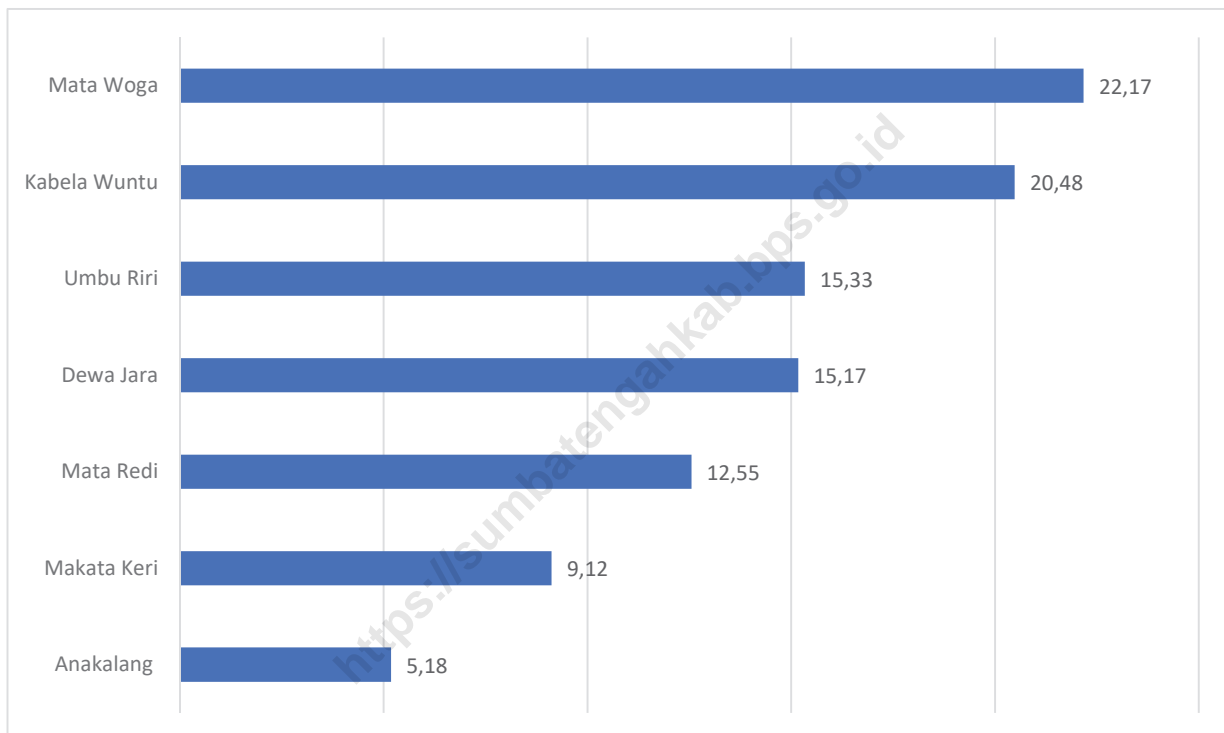
<https://sumbatengahkab.bps.go.id>



Sumber/Source : <https://gis.dukcapil.kemendagri.go.id/peta/>

**Gambar**  
**Figures** 1.1

**Luas Daerah menurut Desa/Kelurahan (km<sup>2</sup>/sq.km) , 2023**  
**Total Area by Village/Kelurahan (km<sup>2</sup>/sq.km), 2023**



Sumber/Source : <https://gis.dukcapil.kemendagri.go.id/peta/>

**Gambar** 1.2  
**Figures**

**Persentase Luas Desa/Kelurahan terhadap Luas Kecamatan (%), 2023**  
**Percentage of Village/Kelurahan Area to District Area (%), 2023**



**Tabel** 1.1  
**Table**

**Luas Wilayah Menurut Kelurahan/Desa di Kecamatan Katikutana, 2023**  
**Total Area by Villages/Kelurahan in Katikutana District, 2023**

<b>Desa/Kelurahan</b> <b>Village/Kelurahan</b>	<b>Luas</b> <b>Total Area</b> <b>(km<sup>2</sup>/sq.km)</b>	<b>Persentase terhadap Luas</b> <b>Kecamatan</b> <b>Percentage to District Area</b>
(1)	(2)	(3)
01. Anakalang	3,64	5,18
02. Makata Keri	6,41	9,12
03. Umbu Riri	10,77	15,33
04. Mata Woga	15,58	22,17
05. Kabela Wuntu	14,39	20,48
06. Dewa Jara	10,66	15,17
07. Mata Redi	8,82	12,55
<b>Katikutana</b>	<b>70,27</b>	<b>100,00</b>

Catatan/Note: -  
Sumber/Source: <https://gis.dukcapil.kemendagri.go.id/peta/>

**Tabel**  
**Table** 1.2

**Luas Daerah Menurut Kemiringan, Ketinggian,  
Kedalaman, dan Tekstur Tanah di Kecamatan Katikutana,  
2023**

*Area According to Slope, Height, Depth, and Soil Texture in  
Katikutana District, 2023*

Uraian	Penjelasan	Luas (Ha)	Persentase
(1)	(2)	(3)	(4)
Kemiringan	<2°	4.715	10,54
	2° - 15°	19.694	44,04
	15° - 40°	20.028	44,79
	>40°	280	0,63
		44.717	100,00
Ketinggian	0 – 25 m	231	0,52
	25 – 200 m	2.865	6,40
	200 – 500 m	9.471	21,81
	>500 m	32.150	71,90
		44.717	100,00
Kedalaman	<30 m	41.753	93,37
	30 – 60 m	1.936	4,33
	60 – 90 m	-	-
	>90 m	1.028	2,30
		44.717	100,00
Tekstur Tanah	Halus	779	1,74
	Sedang	3.024	6,76
	Kasar	40.914	91,50
		44.717	100,00

Catatan/Note: Termasuk Kecamatan Katikutana Selatan/ Including South Katikutana District

Sumber/Source: Badan Pertanahan Nasional (ATR/BPN) Kabupaten Sumba Tengah

**BAB**  
**2**

**PEMERINTAHAN**  
**GOVERNMENT**

**101 RT**

**24 DUSUN**

**7 DESA**

**46 RW**





**PENJELASAN TEKNIS**

1. Desa adalah desa dan desa adat atau yang disebut dengan nama lain, selanjutnya disebut Desa adalah kesatuan masyarakat hukum yang memiliki batas wilayah yang berwenang untuk mengatur dan mengurus urusan pemerintahan, kepentingan masyarakat setempat berdasarkan prakarsa masyarakat, hak asal usul, dan/atau hak tradisional yang diakui dan dihormati dalam sistem Pemerintahan Negara Kesatuan Republik Indonesia (Undang-Undang Nomor 6 Tahun 2014 tentang Desa).
2. Kelurahan adalah suatu wilayah yang dipimpin oleh seorang Lurah sebagai perangkat daerah kabupaten dan atau daerah kota di bawah kecamatan (Undang-Undang No. 32 Tahun 2004 tentang Pemerintahan Daerah).
3. Pegawai negeri sipil (PNS) adalah setiap warga negara Republik Indonesia yang telah memenuhi syarat yang ditentukan, diangkat oleh pejabat yang berwenang dan disertai tugas dalam jabatan negeri, atau disertai tugas negara lainnya, dan digaji berdasarkan peraturan perundang-undangan yang berlaku. PNS terdiri dari PNS pusat dan PNS daerah.

**TECHNICAL NOTES**

1. *Village is village and custom village or that is called by other terms, hereinafter referred to as the village is the unity of the legal community who have territorial boundaries that are authorized to regulate and manage government affairs, the interest of local communities based on community initiatives, the origin and local customs that are acknowledged and respected within the unitary System of Government Republic of Indonesia (Law No. 6 Year 2014 about Village).*
2. *Sub-district is an area that is led by a sub-district head (Lurah) as an apparatus of regency and or city under the district (Law No. 32 Year 2004 about Local Governmental).*
3. *Civil servants (PNS) is every citizen of the Republic of Indonesia which have been determined eligible, be appointed by the competent authority and assigned the task in a country office, or charge of any other country, and are paid based on legislation and regulations. PNS consists of the central and regional civil servants*

**ULASAN**

Bab 02 menunjukkan tentang Pemerintahan Kecamatan Katikutana. Pada gambar 2.1 menunjukkan jumlah Rukun Warga (RW) menurut Desa di Kecamatan Katikutana. Dari gambar terlihat bahwa Desa Umbu Riri dengan jumlah RW terbanyak yaitu sebanyak 9.

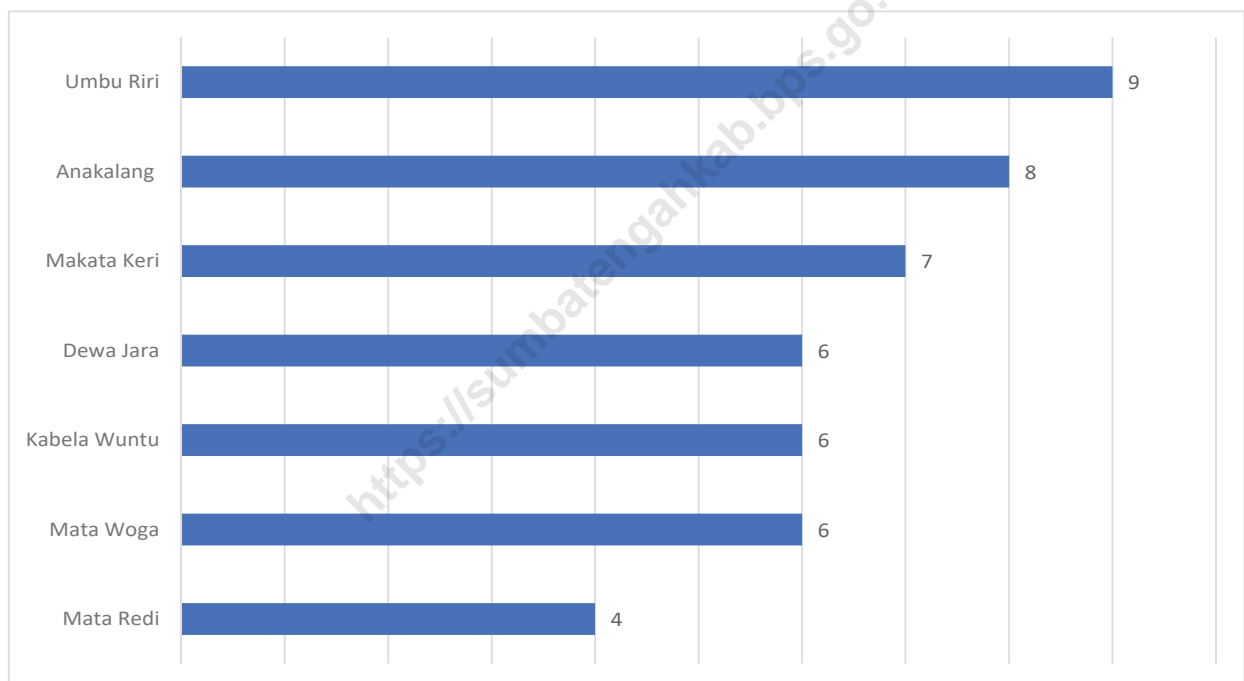
Gambar 2.2 menunjukkan jumlah Rukun Tetangga (RT) menurut desa di Kecamatan Katikutana. Dari gambar terlihat bahwa Desa Umbu Riri menjadi desa dengan jumlah RT terbanyak yaitu sebanyak 18.

**DESCRIPTION**

*Chapter 02 shows about Katikutana District Government. Figure 2.1 shows the number of Community Units (RW) according to Village in Katikutana District. From the picture, it can be seen that Umbu Riri Village has the largest number of RW, which is 9.*

*Figure 2.2 shows the number of Neighborhood Units (RT) according to village in Katikutana District. From the picture, it can be seen that Umbu Riri Village is the village with the largest number of RT, which is 18.*

<https://sumbatengakab.bps.go.id>

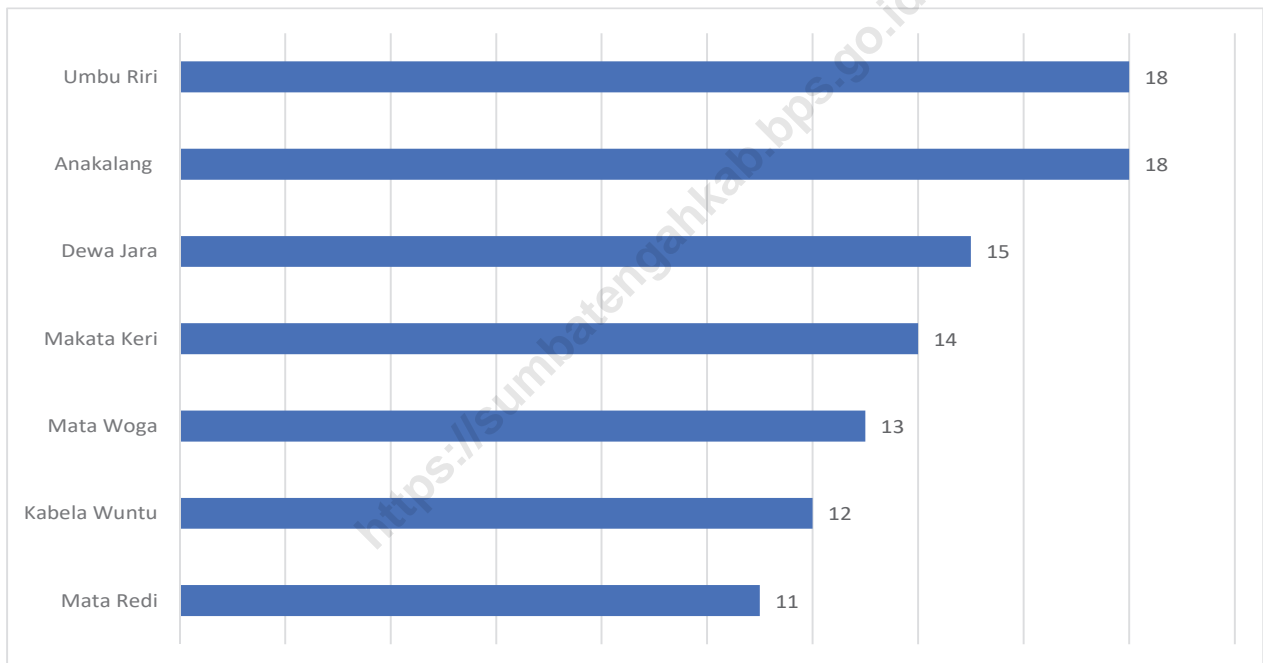


Sumber/Source : Kantor Kecamatan Katikutana/ Katikutana District Office

**Gambar**  
**Figures**

**2.1**

**Jumlah Rukun Warga menurut Kelurahan/Desa di Kecamatan Katikutana, 2023**  
**Number of Community Units by Kelurahan/Village in Katikutana District, 2023**



Sumber/Source : Kantor Kecamatan Katikutana/ *Katikutana District Office*

**Gambar** 2.2  
**Figures**

**Jumlah Rukun Tetangga menurut Kelurahan/Desa di Kecamatan Katikutana, 2023**  
***Number of Neighborhood Associations by Sub-district/Village in Katikutana District, 2023***



## 2.1 WILAYAH ADMINISTRATIF ADMINISTRATIVE AREA

**Tabel 2.1.1 Wilayah Administrasi Kecamatan Katikutana, 2023**  
**Table Administrative Area of Katikutana District, 2023**

Wilayah Administrasi	Jumlah
(1)	(2)
01. Desa	7
02. Dusun/Lingkungan	24
03. Rukun Warga (RW)	46
04. Rukun Tetangga (RT)	101
05. Penduduk 2023	13.791
06. Kepadatan Penduduk	196,26 jiwa/km <sup>2</sup>

Catatan/Note: Khusus data penduduk dan kepadatan penduduk tahun 2023 hasil SP 2020 tidak diproyeksi sampai tingkat desa sehingga menggunakan data kemendagri/ *Specifically, population data and population density in 2023, the results of the 2020 Population Census were not projected to the village level, so data from the Ministry of Home Affairs was used.*

Sumber/Source: <https://gis.dukcapil.kemendagri.go.id/peta>

**Tabel**  
**Table** 2.1.2

**Jumlah Dusun/Lingkungan, Rukun Warga (RW), dan Rukun Tetangga (RT) menurut Kelurahan/Desa di Kecamatan Katikutana, 2023**  
**Number of Dusun/Lingkungan, Rukun Warga (RW), and Rukun Tetangga (RT) by Kelurahan/Village in Katikutana District, 2023**

Kelurahan/Desa	Dusun/Lingkungan	RW	RT
(1)	(2)	(3)	(4)
01. Anakalang	4	8	18
02. Makata Keri	3	7	14
03. Umbu Riri	3	9	18
04. Mata Woga	4	6	13
05. Kabelau Wuntu	3	6	12
06. Dewa Jara	3	6	15
07. Mata Redi	4	4	11
<b>Katikutana</b>	<b>24</b>	<b>46</b>	<b>101</b>

Catatan/Note: -

Sumber/Source: Kantor Kecamatan Katikutana/ Katikutana District Office

**Tabel**  
**Table** 2.1.3

**Jumlah Kelurahan/Desa menurut Tingkat Perkembangan  
Kelurahan/Desa di Kecamatan Katikutana, 2023**  
**Number of Kelurahan/Villages by Kelurahan/Village  
Development Level in Katikutana District, 2023**

Kelurahan/Desa	Tingkat Perkembangan Kelurahan/Desa		
	Swadaya	Swakarya	Swasembada
(1)	(2)	(3)	(4)
01. Anakalang	1	–	–
02. Makata Keri	1	–	–
03. Umbu Riri	1	–	–
04. Mata Woga	1	–	–
05. Kabela Wuntu	1	–	–
06. Dewa Jara	1	–	–
07. Mata Redi	1	–	–
<b>Katikutana</b>	<b>7</b>	<b>–</b>	<b>–</b>

Catatan/Note: -

Sumber/Source: Kantor Kecamatan Katikutana/ Katikutana District Office

**Tabel**  
**Table** 2.1.4

**Banyaknya Kantor Pemerintahan Desa menurut Jenis Bangunan dan Kelurahan/Desa di Kecamatan Katikutana, 2023**  
**Number of Village Government Offices by Building Type and Kelurahan/Village in Katikutana District, 2023**

Kelurahan/Desa	Jenis Bangunan		
	Permanen	Semi Permanen	Darurat
(1)	(2)	(3)	(4)
01. Anakalang	1	–	–
02. Makata Keri	1	–	–
03. Umbu Riri	1	–	–
04. Mata Woga	1	–	–
05. Kabela Wuntu	1	–	–
06. Dewa Jara	1	–	–
07. Mata Redi	1	–	–
<b>Katikutana</b>	<b>7</b>	<b>–</b>	<b>–</b>

Catatan/Note: -

Sumber/Source: Kantor Kecamatan Katikutana/ Katikutana District Office

## 2.2 SUMBER DAYA MANUSIA HUMAN RESOURCES

**Tabel 2.2.1** Jumlah Pegawai Negeri Sipil Pusat dan Daerah serta Tenaga Honorer di Setiap Instansi Tingkat Kecamatan di Kecamatan Katikutana, 2023  
*Number of Central and Regional Civil Servants and Honorary Staff in Each District Level Agency in Katikutana District, 2023*

Instansi	Pegawai Negeri		Tenaga Honorer	Jumlah
	Daerah	Provinsi		
(1)	(2)	(3)	(4)	(5)
01. Kantor kecamatan	12	–	8	20
02. Polri	27	–	–	27
03. Babinsa/Koramil	22	–	–	22
04. Kesehatan	42	–	7	49
05. Pertanian	–	–	–	0
06. Peternakan	1	–	–	1
07. Pos dan Giro	2	–	–	2
08. PLN	6	–	4	10
<b>Jumlah</b>	<b>112</b>	<b>0</b>	<b>19</b>	<b>131</b>

Catatan/Note: -

Sumber/Source: Kantor Kecamatan Katikutana/ *Katikutana District Office*

**Tabel**  
**Table** 2.2.2

**Jumlah Pemilih Tetap dan Tempat Pemungutan Suara (TPS) menurut Kelurahan/Desa di Kecamatan Katikutana, 2023**  
**Number of Permanent Voters and Tempat Pemungutan Suara (TPS) by Kelurahan/Village in Katikutana District, 2023**

Kelurahan/Desa	Laki-Laki	Perempuan	L + P	TPS
(1)	(2)	(3)	(4)	(5)
01. Anakalang	1.274	1.385	2.659	10
02. Makata Keri	705	672	1.377	6
03. Umbu Riri	567	603	1.170	5
04. Mata Woga	501	508	1.009	4
05. Kabela Wuntu	511	495	1.006	4
06. Dewa Jara	518	493	1.011	4
07. Mata Redi	327	336	663	3
<b>Katikutana</b>	<b>4.403</b>	<b>4.492</b>	<b>8.895</b>	<b>36</b>

Catatan/Note: -

Sumber/Source: Kantor Pemilihan Umum Daerah (KPUD) Kabupaten Sumba Tengah

**BAB  
3**

**PENDUDUK  
POPULATION**

**Jumlah penduduk 2023**

**13.791**

**Laki Laki**

**7.001**

**Perempuan**

**6.790**



**Jumlah Keluarga**

**3.480**

**Rasio Jenis Kelamin**

**103**







**PENJELASAN TEKNIS**

1. Penduduk Indonesia adalah semua orang yang berdomisili di wilayah teritorial Indonesia selama 6 bulan atau lebih dan atau mereka yang berdomisili kurang dari 6 bulan tetapi bertujuan menetap.
2. Rasio Jenis Kelamin adalah perbandingan jumlah penduduk laki-laki dengan jumlah penduduk perempuan per 100 penduduk perempuan
3. Kepadatan penduduk adalah rasio banyaknya penduduk per kilometer persegi

**TECHNICAL NOTES**

1. *Indonesian population are all people who have been domiciled in the territory of Indonesia for 6 months or more and or those who have been domiciled for less than 6 months but aim to settle*
2. *Sex Ratio is the comparison of the number of male population to the number of female population per 100 female population.*
3. *Population density is the ratio of the number of inhabitants per square kilometer*

<https://sumbatengakab.bps.go.id>

**ULASAN**

Bab 02 menunjukkan tentang Penduduk Kecamatan Katikutana. Pada gambar 3.1 menunjukkan bahwa jumlah penduduk laki-laki menurut desa di Kecamatan Katikutana. Pada gambar terlihat bahwa jumlah penduduk laki-laki terbanyak yaitu berjumlah 2.052 di Desa Anakalang

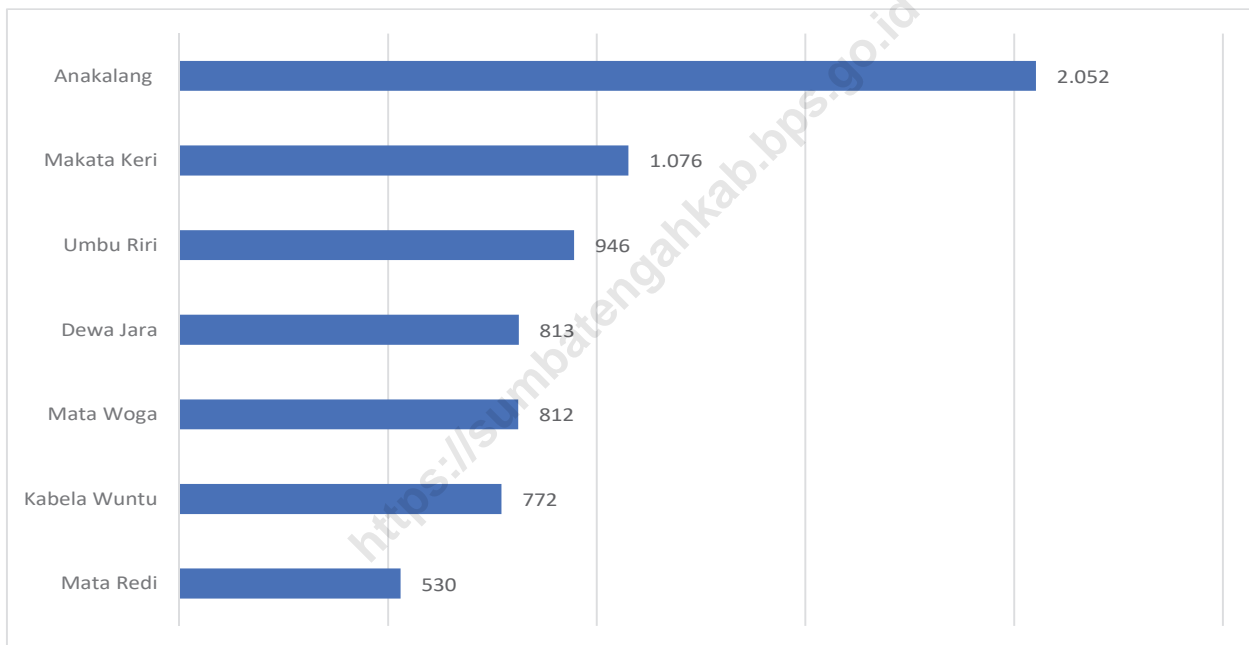
Pada gambar 3.2 menunjukkan bahwa jumlah penduduk perempuan menurut desa di Kecamatan Katikutana. Pada gambar terlihat bahwa jumlah penduduk perempuan terbanyak yaitu berjumlah 2.051 di Desa Anakalang

**DESCRIPTION**

*Chapter 02 shows about the Population of Katikutana District. Figure 3.1 shows the number of male population by village in Katikutana District. The figure shows that the largest number of male population is 2,052 in Anakalang Village.*

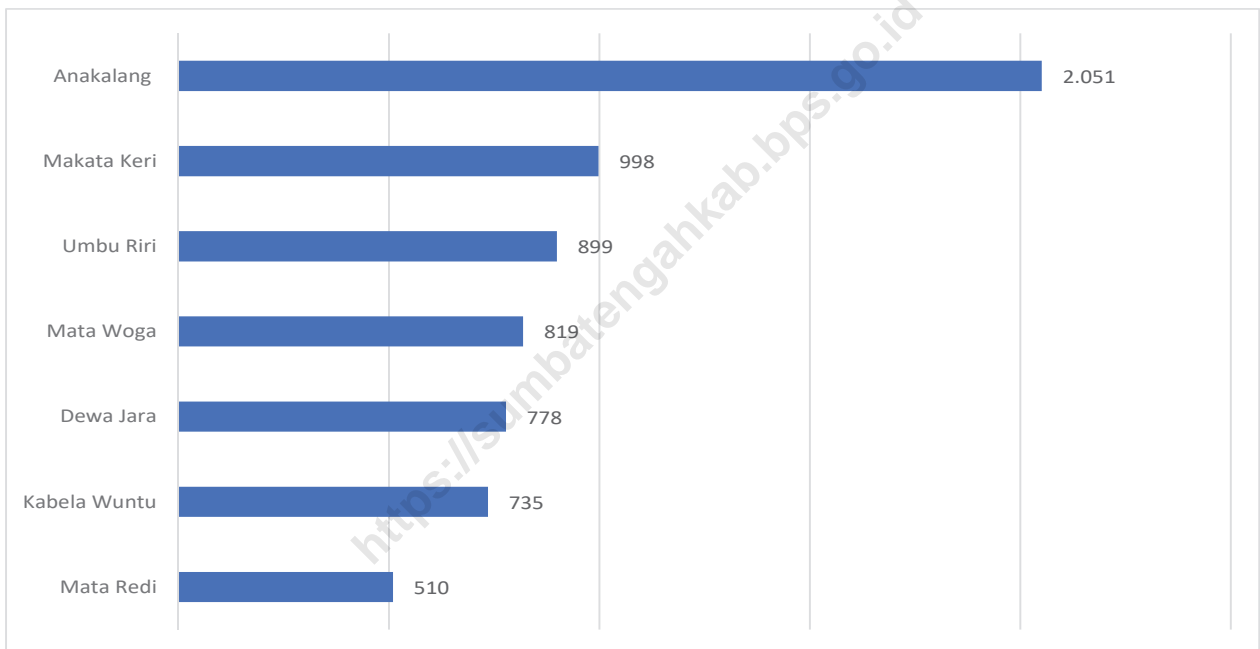
*Figure 3.2 shows the number of female residents by village in Katikutana District. The figure shows that the largest number of female residents, namely 2,051, is in Anakalang Village.*

<https://sumbatengahkab.bps.go.id>



Sumber/Source : <https://gis.dukcapil.kemendagri.go.id/peta/> (data per 30 Juni 2024)

**Gambar 3.1** Jumlah Penduduk Laki-laki Menurut Desa/Kelurahan di Kecamatan Katikutana, 2023  
**Figures** *Number of Male Population by Village/Sub-district in Katikutana District, 2023*



Sumber/Source : <https://gis.dukcapil.kemendagri.go.id/peta/> (data per 30 Juni 2024)

**Gambar** 3.2  
**Figures**

**Jumlah Penduduk Perempuan Menurut Desa/Kelurahan di Kecamatan Katikutana, 2023**  
**Number of Female Population by Village/Sub-district in Katikutana District, 2023**

**Tabel** 3.1  
**Table**

**Penduduk, Distribusi Persentase Penduduk, Kepadatan Penduduk, Rasio Jenis Kelamin Penduduk Menurut Desa/ Kelurahan di Kecamatan Katikutana, 2023**  
*Population, Percentage Distribution of Population, Population Density, and Population Sex Ratio by Villages/ Kelurahan in Katikutana District, 2023*

Desa/Kelurahan <i>Village/Kelurahan</i>	Penduduk/Population		
	Laki-Laki/Male	Perempuan/Female	Jumlah/Total
(1)	(2)	(3)	(4)
01. Anakalang	2.052	2.051	4.103
02. Makata Keri	1.076	998	2.074
03. Umbu Riri	946	899	1.845
04. Mata Woga	812	819	1.631
05. Kabelawuntu	772	735	1.507
06. Dewa Jara	813	778	1.591
07. Mata Redi	530	510	1.040
<b>Katikutana</b>	<b>7.001</b>	<b>6.790</b>	<b>13.791</b>

Lanjutan Tabel/*Continued Table 3.1*

<b>Desa/Kelurahan Village/Kelurahan</b>	<b>Persentase Penduduk Percentage of Total Population</b>	<b>Kepadatan Penduduk (per km<sup>2</sup>) Population Density per sq.km</b>	<b>Rasio Jenis Kelamin Penduduk Population Sex Ratio</b>
(1)	(5)	(6)	(7)
01. Anakalang	29,75	1.127,20	100
02. Makata Keri	15,04	323,56	108
03. Umbu Riri	13,38	171,31	105
04. Mata Woga	11,83	104,69	99
05. Kabela Wuntu	10,93	104,73	105
06. Dewa Jara	11,54	149,25	104
07. Mata Redi	7,54	117,91	104
<b>Katikutana</b>	<b>100,00</b>	<b>196,26</b>	<b>103</b>

Catatan/Note: -

Sumber/Source: <https://gis.dukcapil.kemendagri.go.id/peta/> (data per 30 Juni 2024)

**Tabel** 3.2  
**Table**

**Jumlah Penduduk, Keluarga (KK), dan Rata-rata Jiwa per KK menurut Kelurahan/Desa di Kecamatan Katikutana, 2023**

*Population, Keluarga (KK), and Average Number of People per KK by Kelurahan/Village in Katikutana District, 2023*

Kelurahan/Desa	Penduduk	Kepala Keluarga (KK)	Rata-rata Jiwa per KK
(1)	(2)	(3)	(4)
01. Anakalang	4.103	1.088	4
02. Makata Keri	2.074	502	4
03. Umbu Riri	1.845	469	4
04. Mata Woga	1.631	419	4
05. Kabela Wuntu	1.507	357	4
06. Dewa Jara	1.591	391	4
07. Mata Redi	1.040	254	4
<b>Katikutana</b>	<b>13.791</b>	<b>3.480</b>	<b>4</b>

Catatan/Note: -

Sumber/Source: <https://gis.dukcapil.kemendagri.go.id/peta/> (data per 30 Juni 2024)

# BAB 4

## SOSIAL DAN KESEJAHTERAAN RAKYAT SOCIAL AND WELFARE



SD	8
SMP	5
SMA	1

Gereja Protestan 12  
Gereja Katholik 6  
Masjid/Mushola 1



Rumah Sakit 0  
Poliklinik 1  
Puskesmas 0



<https://sumbatengahkab.bps.go.id>

**PENJELASAN TEKNIS**

1. Pendidikan formal terdiri dari pendidikan dasar, pendidikan menengah dan pendidikan tinggi.
2. Jenis institusi pendidikan terdiri dari sekolah umum, sekolah kejuruan/vokasi/, sekolah akademik, sekolah keagamaan. Pendidikan Dasar terdiri dari Sekolah Dasar dan Sekolah Dasar Islam atau yang sederajat. Sekolah Menengah terdiri dari SMU, madrasah Aaliyah, Sekolah Menengah Kejuruan. Pendidikan Tinggi terdiri dari diploma, S1, master, spesialis dan doktor. Sekolah Tinggi dapat berupa Akademi, politeknik, institut atau universitas.

**TECHNICAL NOTES**

1. *The formal education levels consist The formal education level consistsof primary education secondary education, and high education*
2. *The kind of education that taught consists of general education, vocational, academic, professional, religious, and spesific education.*
  - a. *The primary education consists of elementary school and Islamic elementary school or other equivalent forms and junior high school and MTS, or other equivalent forms.*
  - b. *The secondary education consists of the senior high school, MA, vocational school, and vocational Madrasah Aliyah, or other equivalent forms.*
  - c. *The high educational consists of the education level after the secondary education that consists of diplomas, bachelor, master, specialist and doctoral degrees that are held by the college. The college can be academy, polytechnic, high school, institute, or university.*

**ULASAN**

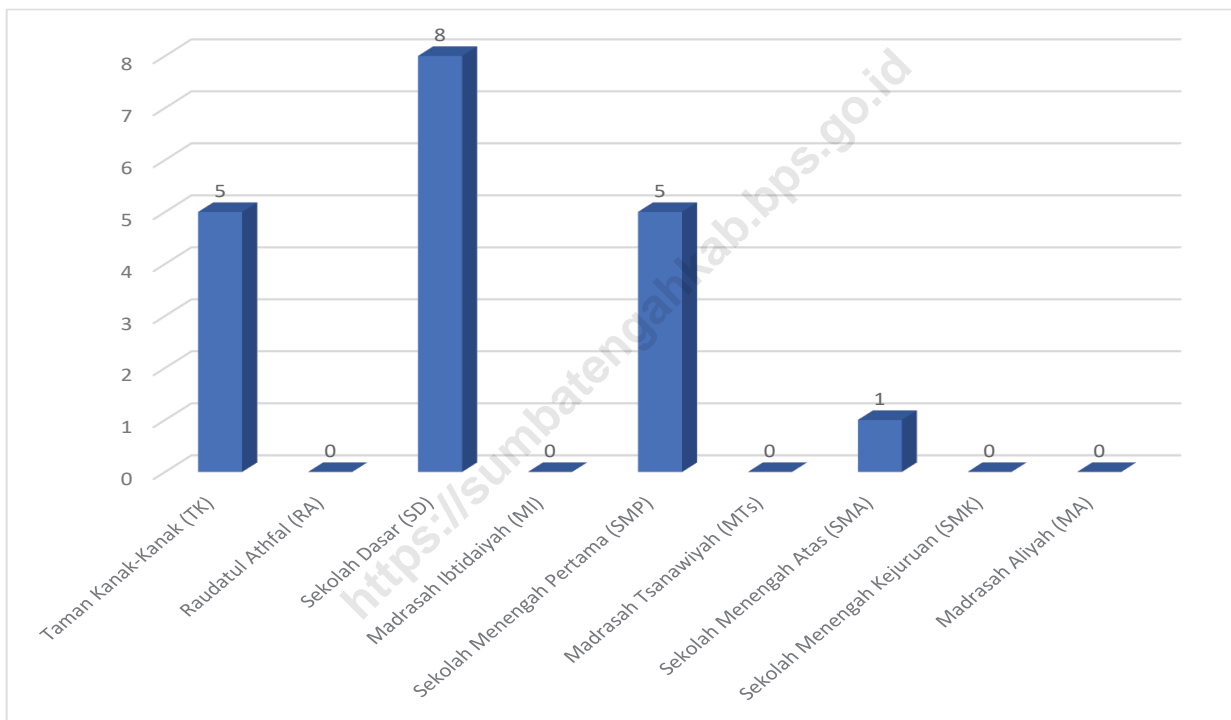
Bab 04 tentang Sosial dan Kesejahteraan Rakyat. Banyak elemen yang terdapat pada bagian ini, seperti Pendidikan, Kesehatan, Perumahan dan Lingkungan, serta Agama dan Sosial Lainnya. Pada Gambar 4.1 menunjukkan jumlah sekolah menurut tingkat pendidikan di Kecamatan Katikutana. Jumlah sekolah terbanyak adalah Sekolah Dasar dengan berjumlah 8, lalu diikuti dengan Taman Kanak-kanak dan Sekolah Menengah Pertama berjumlah masing-masing 5.

Pada Gambar 4.2 menggambarkan jumlah murid berdasarkan tingkat pendidikan di Kecamatan Katikutana. Pada gambar terlihat terlihat jumlah murid tertinggi pada Sekolah Dasar dengan 1.463 kemudian diikuti dengan Taman Kanak Kanak sebesar 1.455 dan Sekolah Menengah Pertama sebesar 1.258.

**DESCRIPTION**

*Chapter 04 on Social and Public Welfare. There are many elements in this section, such as Education, Health, Housing and Environment, and Religion and Other Social. Figure 4.1 shows the number of schools according to education level in Katikutana District. The largest number of schools is Elementary School with 8, followed by Kindergarten and Junior High School with 5 each.*

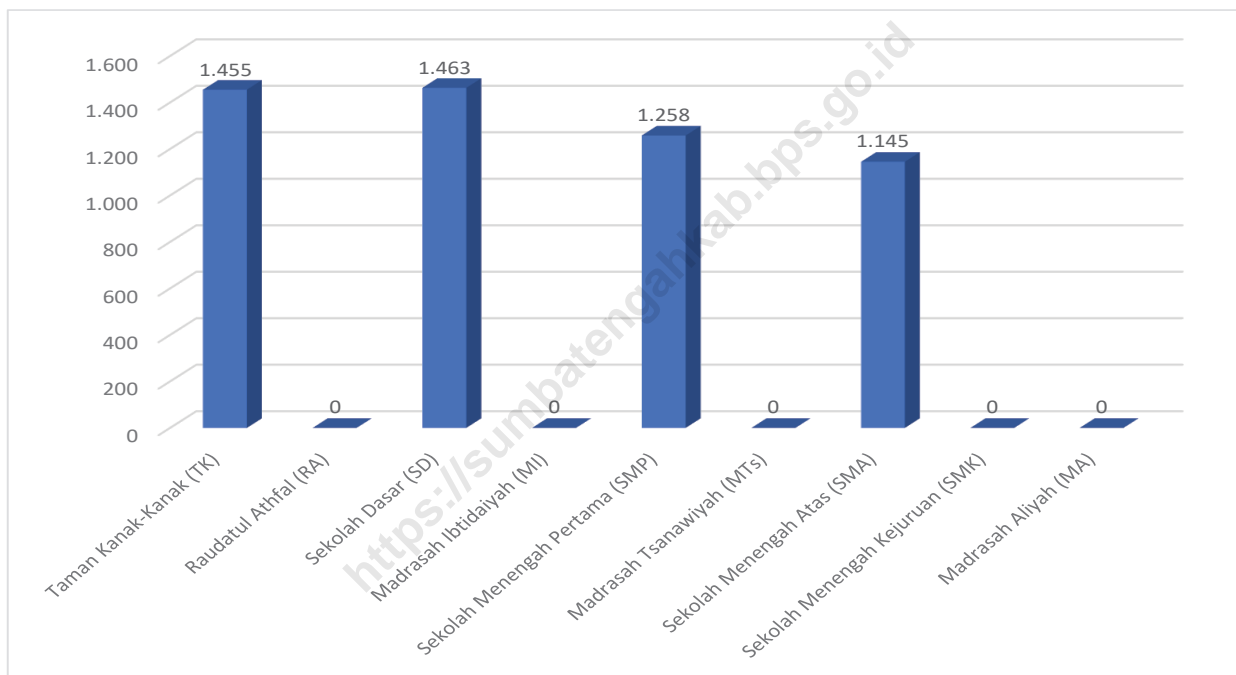
*Figure 4.2 illustrates the number of students based on education level in Katikutana District. The figure shows the highest number of students in Elementary School with 1,463, followed by Kindergarten with 1,455 and Junior High School with 1,258.*



Sumber/Source : Kementerian Pendidikan dan Kementerian Agama

**Gambar 4.1**  
**Figures**

**Jumlah Sekolah Menurut Tingkat Pendidikan di Kecamatan Katikutana, 2023/2024**  
**Number of Schools by Educational Level in Katikutana District, 2023/2024**



Sumber/Source : Kementerian Pendidikan dan Kementerian Agama

**Gambar** 4.2  
**Figures**

**Jumlah Murid Menurut Tingkat Pendidikan di Kecamatan Katikutana, 2022/2023 dan 2023/2024**  
**Number of Pupils by Educational Level in XXX District, 2023/2024**

## 4.1 PENDIDIKAN EDUCATION

**Tabel 4.1.1** Banyaknya Desa<sup>1</sup>/Kelurahan yang Memiliki Fasilitas Sekolah Menurut Tingkat Pendidikan di Kecamatan Katikutana, 2021–2023  
*Number of Villages<sup>1</sup>/Kelurahan Having Educational Facilities by Educational Level in Katikutana District, 2021–2023*

Tingkat Pendidikan <i>Educational Level</i>	2021 <sup>2</sup>	2022 <sup>3</sup>	2023 <sup>3</sup>
(1)	(2)	(3)	(4)
Sekolah Dasar (SD) <i>Primary School</i>	10	...	...
Madrasah Ibtidaiyah (MI) <i>Madrasah Ibtidaiyah</i>	0	...	...
Sekolah Menengah Pertama (SMP) <i>Junior High School</i>	6	...	...
Madrasah Tsanawiyah (MTs) <i>Madrasah Tsanawiyah (MTs)</i>	0	...	...
Sekolah Menengah Atas (SMA) <i>Senior High School</i>	2	...	...
Sekolah Menengah Kejuruan (SMK) <i>Vocational High School</i>	0	...	...
Madrasah Aliyah (MA) <i>Madrasah Aliyah</i>	0	...	...
Akademi/Perguruan Tinggi <i>Academy/University</i>	0	...	...

Catatan/Note: <sup>1</sup> Desa pada tabel ini termasuk Unit Permukiman Transmigrasi (UPT) yang masih dibina oleh kementerian terkait/  
*Villages in this table include Transmigration Settlement Unit which is still fostered by the relevant ministries.*

<sup>3</sup>Data belum tersedia/ *Data not yet available*

Sumber/Source: <sup>2</sup>Badan Pusat Statistik, Pendataan Potensi Desa (Podes)/BPS-Statistics Indonesia, *Village Potential Data Collecting*  
<sup>3</sup>...

**Tabel 4.1.2**  
**Table**

**Jumlah Sekolah Menurut Tingkat Pendidikan di Kecamatan Katikutana, 2023/2024**  
**Number of Schools by Educational Level in Katikutana District, 2023/2024**

<b>Tingkat Pendidikan</b> <b>Educational Level</b>	<b>Negeri/Public</b>	<b>Swasta/Private</b>	<b>Jumlah/Total</b>
(1)	(2)	(3)	(4)
Taman Kanak-Kanak (TK) <sup>1</sup> <i>Kindergarten</i> <sup>1</sup>	2	3	5
Raudatul Athfal (RA) <sup>2</sup> <i>Raudatul Athfal (RA)</i> <sup>2</sup>	—	—	—
Sekolah Dasar (SD) <sup>4</sup> <i>Elementary Schools</i> <sup>4</sup>	5	3	8
Madrasah Ibtidaiyah (MI) <sup>2</sup> <i>Madrasah Ibtidaiyah (MI)</i> <sup>2</sup>	—	—	—
Sekolah Menengah Pertama (SMP) <sup>4</sup> <i>Junior High Schools</i> <sup>4</sup>	3	2	5
Madrasah Tsanawiyah (MTs) <sup>2</sup> <i>Madrasah Tsanawiyah (MTs)</i> <sup>2</sup>	—	—	—
Sekolah Menengah Atas (SMA) <sup>4</sup> <i>Senior High Schools</i> <sup>4</sup>	—	1	1
Sekolah Menengah Kejuruan (SMK) <sup>4</sup> <i>Vocational High Schools</i> <sup>4</sup>	—	—	—
Madrasah Aliyah (MA) <sup>2</sup> <i>Madrasah Aliyah (MA)</i> <sup>2</sup>	—	—	—

Catatan/Note: <sup>3</sup> Seluruh Raudatul Athfal (RA) berstatus swasta/All Raudatul Athfal (RA) are private

Sumber/Source: <sup>1</sup> Kementerian Pendidikan, Kebudayaan, Riset, dan Teknologi; <https://dapo.kemdikbud.go.id/sp>; data semester genap per tanggal 3 September 2024 /Ministry of Education, Culture, Research, and Technology; <https://dapo.kemdikbud.go.id/sp>; even semester data as of 3 September 2024

<sup>2</sup> Kementerian Agama, EMIS, data semester genap laporan sampai dengan 30 Juni 2024/Ministry of Religious Affairs, EMIS, odd semester report data up to 30 June 2024

<sup>4</sup> Kementerian Pendidikan, Kebudayaan, Riset, dan Teknologi; Sistem Data Pokok Pendidikan; data semester ganjil laporan sampai dengan 30 November 2023/Ministry of Education, Culture, Research, and Technology; Basic Education Data System; odd semester report data up to 30 November 2023

**Tabel 4.1.3** Jumlah Guru Menurut Tingkat Pendidikan di Kecamatan Katikutana, 2023/2024  
**Table** *Number of Teachers by Educational Level in Katikutana District, 2023/2024*

Tingkat Pendidikan Educational Level	Negeri/Public	Swasta/Private	Jumlah/Total
(1)	(2)	(3)	(4)
Taman Kanak-Kanak (TK) <sup>1</sup> Kindergarten <sup>1</sup>	65	48	113
Raudatul Athfal (RA) <sup>2</sup> Raudatul Athfal (RA) <sup>2</sup>	—	—	—
Sekolah Dasar (SD) <sup>4,5</sup> Elementary Schools <sup>4,5</sup>	67	56	123
Madrasah Ibtidaiyah (MI) <sup>2</sup> Madrasah Ibtidaiyah (MI) <sup>2</sup>	—	—	—
Sekolah Menengah Pertama (SMP) <sup>4,5</sup> Junior High Schools <sup>4,5</sup>	66	48	114
Madrasah Tsanawiyah (MTs) <sup>2</sup> Madrasah Tsanawiyah (MTs) <sup>2</sup>	—	—	—
Sekolah Menengah Atas (SMA) <sup>4,5</sup> Senior High Schools <sup>4,5</sup>	—	55	55
Sekolah Menengah Kejuruan (SMK) <sup>4,5</sup> Vocational High Schools <sup>4,5</sup>	—	—	—
Madrasah Aliyah (MA) <sup>2</sup> Madrasah Aliyah (MA) <sup>2</sup>	—	—	—

Catatan/Note: <sup>3</sup> Seluruh Raudatul Athfal (RA) berstatus swasta/All Raudatul Athfal (RA) are private

<sup>5</sup> Jumlah guru termasuk kepala sekolah dan guru/The total of teachers including headmaster and teacher.

Sumber/Source: <sup>1</sup> Kementerian Pendidikan, Kebudayaan, Riset, dan Teknologi; <https://dapo.kemdikbud.go.id/sp>; data semester genap per tanggal 3 September 2024 /Ministry of Education, Culture, Research, and Technology; <https://dapo.kemdikbud.go.id/sp>; even semester data as of 3 September 2024

<sup>2</sup> Kementerian Agama, EMIS, data semester genap laporan sampai dengan 30 Juni 2024/Ministry of Religious Affairs, EMIS, odd semester report data up to 30 June 2024

<sup>4</sup> Kementerian Pendidikan, Kebudayaan, Riset, dan Teknologi; Sistem Data Pokok Pendidikan; data semester ganjil laporan sampai dengan 30 November 2023/Ministry of Education, Culture, Research, and Technology; Basic Education Data System; odd semester report data up to 30 November 2023



**Tabel 4.1.4** Jumlah Murid Menurut Tingkat Pendidikan di Kecamatan Katikutana, 2022/2023 dan 2023/2024  
**Table** *Number of Pupils by Educational Level in XXX District, 2023/2024*

Tingkat Pendidikan Educational Level	Negeri/Public	Swasta/Private	Jumlah/Total
(1)	(2)	(3)	(4)
Taman Kanak-Kanak (TK) <sup>1</sup> Kindergarten <sup>1</sup>	665	790	1.455
Raudatul Athfal (RA) <sup>2</sup> Raudatul Athfal (RA) <sup>2</sup>	–	–	–
Sekolah Dasar (SD) <sup>4</sup> Elementary Schools <sup>4</sup>	663	800	1.463
Madrasah Ibtidaiyah (MI) <sup>2</sup> Madrasah Ibtidaiyah (MI) <sup>2</sup>	–	–	–
Sekolah Menengah Pertama (SMP) <sup>4</sup> Junior High Schools <sup>4</sup>	693	565	1.258
Madrasah Tsanawiyah (MTs) <sup>2</sup> Madrasah Tsanawiyah (MTs) <sup>2</sup>	–	–	–
Sekolah Menengah Atas (SMA) <sup>4</sup> Senior High Schools <sup>4</sup>	–	1.145	1.145
Sekolah Menengah Kejuruan (SMK) <sup>4</sup> Vocational High Schools <sup>4</sup>	–	–	–
Madrasah Aliyah (MA) <sup>2</sup> Madrasah Aliyah (MA) <sup>2</sup>	–	–	–

Catatan/Note: <sup>3</sup> Seluruh Raudatul Athfal (RA) berstatus swasta/All Raudatul Athfal (RA) are private

Sumber/Source: <sup>1</sup> Kementerian Pendidikan, Kebudayaan, Riset, dan Teknologi; <https://dapo.kemdikbud.go.id/sp>; data semester genap per tanggal 3 September 2024 /Ministry of Education, Culture, Research, and Technology; <https://dapo.kemdikbud.go.id/sp>; even semester data as of 3 September 2024

<sup>2</sup> Kementerian Agama, EMIS, data semester genap laporan sampai dengan 30 Juni 2024/Ministry of Religious Affairs, EMIS, odd semester report data up to 30 June 2024

<sup>4</sup> Kementerian Pendidikan, Kebudayaan, Riset, dan Teknologi; Sistem Data Pokok Pendidikan; data semester ganjil laporan sampai dengan 30 November 2023/Ministry of Education, Culture, Research, and Technology; Basic Education Data System; odd semester report data up to 30 November 2023

**Tabel**  
**Table** 4.1.5

**Kemudahan Untuk Mencapai Sarana Pendidikan Terdekat Bagi Desa/Kelurahan yang Tidak ada Sarana Pendidikan Menurut Desa/Kelurahan dan Jenjang Pendidikan di Kecamatan Katikutana, 2021**  
***Ease of Access to the Nearest Educational Facilities for Villages/Kelurahan that Do Not Have Educational Facilities According to Village/Kelurahan and Level of Education in Katikutana District, 2021***

Desa/Kelurahan	SD	MI	SMP	MTs
(1)	(2)	(3)	(4)	(5)
01. Anakalang	Terdapat sarana pendidikan	mudah	Terdapat sarana pendidikan	sulit
02. Makata Keri	Terdapat sarana pendidikan	mudah	sangat mudah	sulit
03. Umbu Riri	Terdapat sarana pendidikan	mudah	Terdapat sarana pendidikan	mudah
04. Mata Woga	Terdapat sarana pendidikan	mudah	Terdapat sarana pendidikan	mudah
05. Kabela Wuntu	Terdapat sarana pendidikan	mudah	sangat mudah	sulit
06. Dewa Jara	Terdapat sarana pendidikan	mudah	Terdapat sarana pendidikan	sulit
07. Mata Redi	Terdapat sarana pendidikan	sulit	mudah	sulit

Lanjutan Tabel 4.1.5

Desa/Kelurahan		SMA	MA	SMK	Akademi/ Perguruan Tinggi
(1)		(6)	(7)	(8)	(9)
01.	Anakalang	Terdapat sarana pendidikan	sulit	mudah	sulit
02.	Makata Keri	sangat mudah	sulit	mudah	sulit
03.	Umbu Riri	sangat mudah	mudah	mudah	mudah
04.	Mata Woga	Terdapat sarana pendidikan	sulit	mudah	sulit
05.	Kabela Wuntu	mudah	sulit	mudah	sulit
06.	Dewa Jara	mudah	sulit	mudah	sulit
07.	Mata Redi	mudah	sulit	sulit	sulit

Sumber :Badan Pusat Statistik, Pendataan Potensi Desa (Podes), 2021 /BPS-Statistics Indonesia, Village Potential Data Collecting, 2021

## 4.2 KESEHATAN HEALTH

**Tabel 4.2.1** Banyaknya Desa<sup>1</sup>/Kelurahan yang Memiliki Sarana Kesehatan Menurut Jenis Sarana Kesehatan di Kecamatan Katikutana, 2021–2023  
**Number of Villages<sup>1</sup>/Kelurahan Health Facilities by Type of Health Facilities in Katikutana District, 2021–2023**

Jenis Sarana Kesehatan Type of Health Facilities	2021 <sup>2</sup>	2022 <sup>3</sup>	2023 <sup>3</sup>
(1)	(2)	(3)	(4)
Rumah Sakit Hospital	0	...	...
Rumah Sakit Bersalin Maternity Hospital	0	...	...
Poliklinik/Balai Pengobatan Polyclinic	1	...	...
Puskesmas Rawat Inap Public Health Center with Inpatient Care	0	...	...
Puskesmas Tanpa Rawat Inap Public Health Center without Inpatient Care	0	...	...
Apotek Pharmacy	3	...	...

Catatan/Note: <sup>1</sup>Desa pada tabel ini termasuk Unit Permukiman Transmigrasi (UPT) yang masih dibina oleh kementerian terkait/  
Villages in this table include Transmigration Settlement Unit which is still fostered by the relevant ministries.

<sup>3</sup>Data belum tersedia/ Data not yet available

Sumber/Source: <sup>2</sup>Badan Pusat Statistik, Pendataan Potensi Desa (Podes)/BPS-Statistics Indonesia, Village Potential Data Collecting  
<sup>3</sup>...

**Tabel** 4.2.2  
**Table**

**Kemudahan Mencapai Sarana Kesehatan Terdekat  
Bagi Desa/Kelurahan yang Tidak ada Sarana Kesehatan  
Menurut Desa/Kelurahan dan Jenis Sarana Kesehatan di  
Kecamatan Katikutana, 2021**  
*Ease of Access to the Nearest Health Facilities for Villages/  
Kelurahan Without Health Facilities According to Village/  
Kelurahan and Type of Health Facilities in Katikutana  
District, 2021*

Desa/Kelurahan	Rumah Sakit	Rumah Sakit Bersalin	Poliklinik/Balai Pngobatan
(1)	(2)	(3)	(4)
01. Anakalang	sulit	sangat sulit	mudah
02. Makata Keri	mudah	sangat sulit	sangat mudah
03. Umbu Riri	sulit	sangat sulit	sangat mudah
04. Mata Woga	sulit	sangat sulit	Terdapat sarana kesehatan
05. Kabelau Wuntu	mudah	sangat sulit	sangat mudah
06. Dewa Jara	mudah	sangat sulit	mudah
07. Mata Redi	mudah	sangat sulit	mudah

Lanjutan Tabel 4.2.2

Desa/Kelurahan	Puskesmas		Apotek
	Rawat Inap	Tanpa Rawat Inap	
(1)	(5)	(6)	(7)
01. Anakalang	sangat mudah	sulit	Terdapat sarana kesehatan
02. Makata Keri	mudah	sulit	sangat mudah
03. Umbu Riri	mudah	sangat sulit	mudah
04. Mata Woga	mudah	sulit	mudah
05. Kabela Wuntu	mudah	sulit	mudah
06. Dewa Jara	mudah	sulit	mudah
07. Mata Redi	mudah	sulit	mudah

Sumber : Badan Pusat Statistik, Pendataan Potensi Desa (Podes), 2021 /BPS-Statistics Indonesia, Village Potential Data Collecting, 2021

**Tabel** 4.2.3  
**Table**

**Banyaknya Warga Penderita Kekurangan Gizi Menurut  
Desa/Kelurahan di Kecamatan Katikutana, 2021**  
**Number of People with Malnutrition by Villages/Kelurahan  
in Katikutana District, 2021**

<b>Desa/Kelurahan Village/Kelurahan</b>	<b>2021</b>
(1)	(2)
Anakalang	0
Makata Keri	5
Umbu Riri	0
Mata Woga	0
Kabela Wuntu	0
Dewa Jara	0
Mata Redi	0
<b>Katikutana</b>	<b>5</b>

Catatan/Note: ...

Sumber/Source: Badan Pusat Statistik, Pendataan Potensi Desa (Podes), 2021/BPS-Statistics Indonesia, Village Potential Data Collecting, 2021

**Tabel 4.2.4** **Banyaknya Tenaga Pelayanan Kesehatan Menurut Status Tenaga Kesehatan di Kecamatan Katikutana, 2013 - 2023**  
**Number of Health Service Personnel According to Health Service Status in Katikutana District, 2013 - 2023**

Tahun	Dokter	Perawat	Bidan	Paramedis Non Perawat	Non Medis
(1)	(2)	(3)	(4)	(5)	(6)
2013	–	–	–	–	–
2014	–	–	–	–	–
2015	–	34	14	2	–
2016	1	35	14	1	–
2017	1	36	14	1	–
2018	2	33	18	3	15
2019	2	31	16	4	–
2020	3	26	12	12	13
2021	3	26	11	3	3
2022 <sup>1</sup>	...	...	...	...	...
2023	1	17	13	7	2

Catatan/Note: <sup>1</sup>Data belum tersedia/ Data not yet available

Sumber/Source: Dinas Kesehatan Kabupaten Sumba Tengah/ Central Sumba District Health Office



### 4.3 PERUMAHAN DAN LINGKUNGAN HOUSING AND ENVIRONMENT

**Tabel 4.3.1** Banyaknya Desa<sup>1</sup>/Kelurahan Menurut Sumber Air Minum Sebagian Besar Keluarga di Kecamatan Katikutana, 2021–2023  
*Number of Villages<sup>1</sup>/Kelurahan by Drinking Water Source of Majority Family in Katikutana District, 2021–2023*

Sumber Air Minum Source of Drinking Water	2021 <sup>2</sup>	2022 <sup>3</sup>	2023 <sup>3</sup>
(1)	(2)	(3)	(4)
Air Kemasan Bermerk/ <i>Branded Bottled Water</i>	–	...	...
Air Isi Ulang/ <i>Refil Water</i>	–	...	...
Leding Dengan Meteran/ <i>Metered Piped Water</i>	–	...	...
Leding Tanpa Meteran/ <i>Non Metered Piped Water</i>	–	...	...
Sumur Bor atau Pompa/ <i>Artesian Well or Pumped Water</i>	–	...	...
Sumur/ <i>Well</i>	1	...	...
Mata Air/ <i>Spring</i>	6	...	...
Sungai/Danau/Kolam/ Waduk/Situ/ Embung/Bendungan/ <i>River/Lake/Pond/ Reservoir/Dam</i>	–	...	...
Air Hujan/ <i>Rainwater</i>	–	...	...
Lainnya/ <i>Others</i>	–	...	...

Catatan/*Note*: <sup>1</sup>Desa pada tabel ini termasuk Unit Permukiman Transmigrasi (UPT) yang masih dibina oleh kementerian terkait/  
*Villages in this table include Transmigration Settlement Unit which is still fostered by the relevant ministries.*

<sup>3</sup>Data belum tersedia/*Data not yet available*

Sumber/*Source*: <sup>2</sup>Badan Pusat Statistik, Pendataan Potensi Desa (Podes)/*BPS-Statistics Indonesia, Village Potential Data Collecting*  
<sup>3</sup>...

**Tabel**  
**Table** 4.3.2

**Banyaknya Keluarga Menurut Desa/Kelurahan dan Jenis Pengguna Listrik di Kecamatan Katikutana, 2021**  
**Number of Family by Villages/Kelurahan and Type of Electricity Consumer in Katikutana District, 2021**

Desa/Kelurahan <i>Village/Kelurahan</i>	Pengguna Listrik <i>Electricity Consumer</i>			Bukan Pengguna Listrik <i>Not Electricity Consumer</i>
	PLN <i>State Electricity Company</i>	Non-PLN <i>Non-State Electricity Company</i>	Jumlah <i>Total</i>	
(1)	(2)	(3)	(4)	(5)
Anakalang	1.362	14	1.376	–
Makata Keri	246	94	340	–
Umbu Riri	148	145	293	–
Mata Woga	171	68	239	176
Kabela Wuntu	–	75	75	212
Dewa Jara	289	35	324	–
Mata Redi	236	65	301	–
<b>Katikutana</b>	<b>2.452</b>	<b>496</b>	<b>2.948</b>	<b>388</b>

Catatan/Note:

Sumber/Source: Badan Pusat Statistik, Pendataan Potensi Desa (Podes)/BPS-Statistics Indonesia, Village Potential Data Collecting

**Tabel** 4.3.3  
**Table**

**Banyaknya Desa<sup>1</sup>/Kelurahan Menurut Sumber Penerangan Jalan Utama Desa/Kelurahan di Kecamatan Katikutana, 2021–2023**  
**Number of Villages<sup>1</sup>/Kelurahan by Source of Villages/Kelurahan's Main Street Illumination in Katikutana District, 2021–2023**

Sumber Penerangan Jalan Utama Source of Main Street Illumination	2021 <sup>2</sup>	2022 <sup>3</sup>	2023 <sup>3</sup>
(1)	(2)	(3)	(4)
Listrik Pemerintah/ <i>State Electricity</i>	6	...	...
Listrik Non-Pemerintah/ <i>Non-State Electricity</i>	–	...	...
Non Listrik/ <i>Non-Electric</i>	1	...	...

Catatan/Note: <sup>1</sup>Desa pada tabel ini termasuk Unit Permukiman Transmigrasi (UPT) yang masih dibina oleh kementerian terkait/  
*Villages in this table include Transmigration Settlement Unit which is still fostered by the relevant ministries.*

<sup>3</sup>Data belum tersedia/ *Data not yet available*

Sumber/Source: <sup>2</sup>Badan Pusat Statistik, Pendataan Potensi Desa (Podes)/BPS-Statistics Indonesia, Village Potential Data Collecting  
<sup>3</sup>...

**Tabel**  
**Table** 4.3.4

**Banyaknya Desa<sup>1</sup>/Kelurahan Menurut Penggunaan Fasilitas Tempat Buang Air Besar Sebagian Besar Keluarga di Kecamatan Katikutana, 2021–2023**  
**Number of Villages<sup>1</sup>/Kelurahan by Toilet Facility Used by Majority Family in Katikutana District, 2021–2023**

<b>Fasilitas Tempat Buang Air Besar Toilet Facility</b>	<b>2021<sup>2</sup></b>	<b>2022<sup>3</sup></b>	<b>2023<sup>3</sup></b>
<b>(1)</b>	<b>(2)</b>	<b>(3)</b>	<b>(4)</b>
<b>Jamban/Toilet</b>	7	...	...
Sendiri/Private	7	...	...
Bersama/Shared	0	...	...
Umum/Public	0	...	...
<b>Bukan Jamban/Non-Toilet</b>	0	...	...
<b>Jumlah/Total</b>	<b>7</b>	<b>...</b>	<b>...</b>

Catatan/Note: <sup>1</sup> Desa pada tabel ini termasuk Unit Permukiman Transmigrasi (UPT) yang masih dibina oleh kementerian terkait/  
*Villages in this table include Transmigration Settlement Unit which is still fostered by the relevant ministries.*

<sup>3</sup>Data belum tersedia/ *Data not yet available*

Sumber/Source: <sup>2</sup>Badan Pusat Statistik, Pendataan Potensi Desa (Podes)/BPS-Statistics Indonesia, *Village Potential Data Collecting*  
<sup>3</sup>...

**Tabel**  
**Table** 4.3.5

**Banyaknya Desa/Kelurahan Menurut Jenis Bahan Bakar untuk Memasak yang Digunakan Sebagian Besar Keluarga di Kecamatan Katikutana, 2021**  
***Number of Villages/Kelurahan by Type of Cooking Fuel Used by Majority Family in Katikutana District, 2021***

<b>Jenis Bahan Bakar untuk Memasak</b> <b><i>Type of Cooking Fuel</i></b>	<b>2021</b>
(1)	(2)
Listrik/ <i>Electric</i>	4
Elpiji 5,5 kg/ <i>Blue Gas 5.5 kg-LPG</i>	0
Elpiji 12 kg/ <i>12 kg-LPG</i>	2
Elpiji 3 kg/ <i>3 kg-LPG</i>	0
Gas Kota/ <i>City Gas</i>	0
Biogas/ <i>Biogas</i>	0
Minyak Tanah/ <i>Kerosene</i>	7
Briket/ <i>Briquettes</i>	0
Arang/ <i>Charcoal</i>	0
Kayu Bakar/ <i>Firewood</i>	7
Lainnya/ <i>Others</i>	0
<b>Jumlah/Total</b>	<b>20</b>

Catatan/Note: ...

Sumber/Source: Badan Pusat Statistik, Pendataan Potensi Desa (Podes), 2021 /BPS-Statistics Indonesia, Village Potential Data Collecting, 2021

#### 4.4 AGAMA DAN SOSIAL LAINNYA RELIGION AND OTHER SOCIAL AFFAIRS

**Tabel 4.4.1** Jumlah Tempat Peribadatan Menurut Desa/Kelurahan di Kecamatan Katikutana, 2022  
**Table** *Number of Worship Places by Villages/Kelurahan in Katikutana District, 2022*

Desa/Kelurahan <i>Village/Kelurahan</i>	Masjid <i>Mosque</i>	Mushola <i>Pray Room</i>	Gereja Protestan <i>Protestant Church</i>	Gereja Katholik <i>Catholic Church</i>	Pura <i>Temple</i>	Vihara
(1)	(2)	(3)	(4)	(5)	(6)	(7)
Anakalang	...	...	...	...	...	...
Makata Keri	...	...	...	...	...	...
Umbu Riri	...	...	...	...	...	...
Mata Woga	...	...	...	...	...	...
Kabela Wuntu	...	...	...	...	...	...
Dewa Jara	...	...	...	...	...	...
Mata Redi	...	...	...	...	...	...
<b>Katikutana</b>	<b>1</b>	<b>–</b>	<b>12</b>	<b>6</b>	<b>–</b>	<b>–</b>

Catatan/Note: ...

Sumber/Source: Kantor Kementerian Agama Kabupaten Sumba Tengah/Religion Ministry of Sumba Tengah Regency

**Tabel**  
**Table** 4.4.2

**Jumlah Penduduk dan Agama yang Dianut di Kecamatan Katikutana, 2012 - 2023**  
**Population and Religion in Katikutana District, 2012 - 2023**

Tahun	Islam	Protestan Protestant	Katolik Catholic	Hindu	Budha Buddha	Lainnya Other
(1)	(2)	(3)	(4)	(5)	(6)	(7)
2012	408	4 967	4 339	9	0	0
2013	710	5 561	3 501	14	0	169
2014	710	5 561	3 013	14	0	169
2015	838	6 144	3 721	41	0	297
2016	881	7 459	4 082	48	0	297
2017	781	7 442	4 182	57	3	227
2018	885	7 007	4 242	29	0	...
2019						
2020	885	7 003	4 242	36	0	...
2021	885	7 031	4 012	30	0	100
2022	885	6.565	4.012	30	–	100
2023 <sup>1</sup>	...	...	...	...	...	...

Catatan/Note: <sup>1</sup>Data belum tersedia/ *Data not yet available*

Sumber/Source: Kantor Kementerian Agama Kabupaten Sumba Tengah/*Religion Ministry of Sumba Tengah Regency*

**Tabel**  
**Table** 4.4.3

**Banyaknya Rohaniawan Islam menurut Status di Kecamatan Katikutana, 2013 - 2023**  
**Number of Islamic Clergy by Status in Katikutana District, 2013 - 2023**

Tahun	Imam	Khatib	Da'i	Penyuluh Agama
(1)	(2)	(3)	(4)	(5)
2013	1	7	1	5
2014	1	6	2	3
2015	4	–	–	–
2016	7	4	1	2
2017	7	4	1	2
2018	6	7	7	3
2019				
2020	6	7	7	5
2021	5	4	0	5
2022 <sup>1</sup>	...	...	...	...
2023 <sup>2</sup>	...	...	...	...

Catatan/Note: <sup>12</sup>Data belum tersedia/ Data not yet available

Sumber/Source: Kantor Kementerian Agama Kabupaten Sumba Tengah/Religion Ministry of Sumba Tengah Regency



**Tabel**  
**Table** 4.4.4

**Banyaknya Rohaniawan Kristen Protestan menurut Status di Kecamatan Katikutana, 2013 - 2023**  
**Number of Protestant Christian Clergy by Status in Katikutana District, 2013 - 2023**

Tahun	Pendeta	Diaken / Syamis	Guru Injil	Guru Sekolah Minggu
(1)	(2)	(3)	(4)	(5)
2013	5	3	–	–
2014	8	106	–	–
2015	7	147	–	–
2016	7	38	1	34
2017	7	54	1	28
2018	7	43	1	28
2019				
2020	7	38	81	29
2021	6	67	2	32
2022 <sup>1</sup>	...	...	...	...
2023 <sup>2</sup>	...	...	...	...

Catatan/Note: <sup>1</sup>Data belum tersedia/ *Data not yet available*

Sumber/Source: Kantor Kementerian Agama Kabupaten Sumba Tengah/*Religion Ministry of Sumba Tengah Regency*

**Tabel**  
**Table** 4.4.5

**Banyaknya Rohaniawan Katolik menurut Status di Kecamatan Katikutana, 2015 - 2023**  
**Number of Catholic Clergy by Status in Katikutana District, 2015 - 2023**

Tahun	Pastor	Bruder	Suster	Guru Agama / Pembina Umat
(1)	(2)	(3)	(4)	(5)
2015	–	–	8	10
2016	6	–	5	15
2017	6	–	6	15
2018	5	–	7	5
2019				
2020	7	–	7	7
2021	6	–	6	6
2022 <sup>1</sup>	...	...	...	...
2023 <sup>2</sup>	...	...	...	...

Catatan/Note: <sup>12</sup>Data belum tersedia/ *Data not yet available*

Sumber/Source: Kantor Kementerian Agama Kabupaten Sumba Tengah/*Religion Ministry of Sumba Tengah Regency*

**Tabel**  
**Table** 4.4.6

**Banyaknya Rohaniawan Hindu menurut Status di  
Kecamatan Katikutana, 2015 - 2023**  
*Number of Hindu Clergy by Status in Katikutana District,  
2015 - 2023*

Tahun	Pedanda	Penandita
(1)	(2)	(3)
2015	–	–
2016	–	–
2017	–	–
2018	–	–
2019		
2020	–	–
2021	–	1
2022 <sup>1</sup>	...	...
2023 <sup>2</sup>	...	...

Catatan/Note: <sup>1</sup>Data belum tersedia/ *Data not yet available*

Sumber/Source: Kantor Kementerian Agama Kabupaten Sumba Tengah/*Religion Ministry of Sumba Tengah Regency*

**Tabel**  
**Table** 4.4.7

**Banyaknya Kejadian Bencana Alam Menurut Desa/  
Kelurahan dan Jenis Bencana Alam di Kecamatan  
Katikutana, 2021**  
*Number of Natural Disaster Events by Villages/Kelurahan  
and Type of Natural Disaster in Katikutana District, 2021*

<b>Desa/Kelurahan Village/Kelurahan</b>	<b>Gempa Bumi Earthquake</b>	<b>Tsunami Tsunami</b>	<b>Gunung Meletus Volcanic Eruption</b>	<b>Tanah Longsor Landslide</b>
(1)	(2)	(3)	(4)	(5)
Anakalang	–	–	–	–
Makata Keri	–	–	–	–
Umbu Riri	–	–	–	–
Mata Woga	–	–	–	–
Kabela Wuntu	–	–	–	–
Dewa Jara	–	–	–	–
Mata Redi	–	–	–	–
<b>Katikutana</b>	–	–	–	–

Lanjutan Tabel/Continued Table 4.4.7

<b>Desa/Kelurahan Village/Kelurahan</b>	<b>Banjir Floods</b>	<b>Banjir Bandang Flash Floods</b>	<b>Kekeringan Drought</b>	<b>Kebakaran Hutan dan Lahan Forest and Land Fires</b>
(1)	(6)	(7)	(8)	(9)
Anakalang	–	–	–	–
Makata Keri	–	–	–	–
Umbu Riri	–	–	–	–
Mata Woga	–	–	–	–
Kabela Wuntu	–	–	–	–
Dewa Jara	–	–	–	–
Mata Redi	–	–	–	–
<b>Katikutana</b>	–	–	–	–

Lanjutan Tabel/Continued Table 4.4.7

Desa/Kelurahan <i>Village/Kelurahan</i>	Angin Puyuh/ Puting Beliung/ Topan <i>Tornado/Typhoon</i>	Gelombang Pasang <i>Tidal Wave</i>	Abrasi <sup>1</sup> <i>Abrasion</i>
(1)	(10)	(11)	(12)
Anakalang	–	–	...
Makata Keri	1	–	...
Umbu Riri	1	–	...
Mata Woga	–	–	...
Kabela Wuntu	–	–	...
Dewa Jara	–	–	...
Mata Redi	–	–	...
<b>Katikutana</b>	<b>2</b>	–	...

Catatan/Note: <sup>1</sup>Data belum tersedia/ *Data not yet available*

Sumber/Source: Badan Pusat Statistik, Pendataan Potensi Desa (Podes), 2021 /BPS-Statistics Indonesia, *Village Potential Data Collecting, 2021*

**Tabel**  
**Table** 4.4.8

**Banyaknya Korban Jiwa Akibat Bencana Alam Menurut Desa/Kelurahan dan Jenis Bencana Alam di Kecamatan Katikutana, 2023**  
*Number of Fatalities Due to Natural Disasters by Villages/ Kelurahan and Type of Natural Disaster in Katikutana District, 2023*

<b>Desa/Kelurahan</b> <i>Village/Kelurahan</i>	<b>Gempa Bumi</b> <i>Earthquake</i>	<b>Tsunami</b> <i>Tsunami</i>	<b>Gunung Meletus</b> <i>Volcanic Eruption</i>	<b>Tanah Longsor</b> <i>Landslide</i>
(1)	(2)	(3)	(4)	(5)
Anakalang	–	–	–	–
Makata Keri	–	–	–	–
Umbu Riri	–	–	–	–
Mata Woga	–	–	–	–
Kabela Wuntu	–	–	–	–
Dewa Jara	–	–	–	–
Mata Redi	–	–	–	–
<b>Katikutana</b>	–	–	–	–

Lanjutan Tabel/Continued Table 4.4.8

<b>Desa/Kelurahan Village/Kelurahan</b>	<b>Banjir Floods</b>	<b>Banjir Bandang Flash Floods</b>	<b>Kekeringan Drought</b>	<b>Kebakaran Hutan dan Lahan Forest and Land Fires</b>
(1)	(6)	(7)	(8)	(9)
Anakalang	–	–	–	–
Makata Keri	–	–	–	–
Umbu Riri	–	–	–	–
Mata Woga	–	–	–	–
Kabela Wuntu	–	–	–	–
Dewa Jara	–	–	–	–
Mata Redi	–	–	–	–
<b>Katikutana</b>	–	–	–	–



Lanjutan Tabel/Continued Table 4.4.8

<b>Desa/Kelurahan Village/Kelurahan</b>	<b>Angin Puyuh/ Puting Beliung/ Topan Tornado/Typhoon</b>	<b>Gelombang Pasang Tidal Wave</b>	<b>Abrasi<sup>1</sup> Abrasion</b>
<b>(1)</b>	<b>(10)</b>	<b>(11)</b>	<b>(12)</b>
Anakalang	—	—	...
Makata Keri	—	—	...
Umbu Riri	—	—	...
Mata Woga	—	—	...
Kabela Wuntu	—	—	...
Dewa Jara	—	—	...
Mata Redi	—	—	...
<b>Katikutana</b>	—	—	...

Catatan/Note: <sup>1</sup>Data belum tersedia/ Data not yet available

Sumber/Source: Badan Pusat Statistik, Pendataan Potensi Desa (Podes), 2021 /BPS-Statistics Indonesia, Village Potential Data Collecting, 2021

**Tabel**  
**Table** 4.4.9

**Keberadaan Fasilitas/Upaya Antisipasi/Mitigasi Bencana Alam Menurut Desa/Kelurahan di Kecamatan Katikutana, 2023**

*Existence of Facilities/Efforts for Anticipation/Mitigation of Natural Disasters by Villages/Kelurahan by Villages/Kelurahan in Katikutana District, 2023*

<b>Desa/Kelurahan Village/Kelurahan</b>	<b>Sistem Peringatan Dini Bencana Alam Natural Disaster Early Warning System</b>	<b>Sistem Peringatan Dini Khusus Tsunami Tsunami Early Warning System</b>	<b>Perlengkapan Keselamatan Safety Equipment</b>
(1)	(2)	(3)	(4)
Anakalang	Tidak Ada	Bukan Wilayah Potensi Tsunami	Tidak Ada
Makata Keri	Tidak Ada	Bukan Wilayah Potensi Tsunami	Tidak Ada
Umbu Riri	Tidak Ada	Bukan Wilayah Potensi Tsunami	Tidak Ada
Mata Woga	Tidak Ada	Bukan Wilayah Potensi Tsunami	Tidak Ada
Kabela Wuntu	Tidak Ada	Bukan Wilayah Potensi Tsunami	Tidak Ada
Dewa Jara	Tidak Ada	Bukan Wilayah Potensi Tsunami	Tidak Ada
Mata Redi	Tidak Ada	Bukan Wilayah Potensi Tsunami	Tidak Ada
<b>Katikutana</b>			

Lanjutan Tabel/Continued Table 4.4.9

<b>Desa/Kelurahan Village/Kelurahan</b>	<b>Rambu-Rambu dan Jalur Evakuasi Bencana Sign and Evacuation Route</b>	<b>Pembuatan, Perawatan, atau Normalisasi: Sungai, Kanal, Tanggul, Parit, Drainase, Waduk, Pantai, dll Manufacture, Maintenance, or Normalization: Rivers, Canals, Embankment, etc</b>
(1)	(5)	(6)
Anakalang	Tidak Ada	Tidak Ada
Makata Keri	Tidak Ada	Tidak Ada
Umbu Riri	Tidak Ada	Tidak Ada
Mata Woga	Tidak Ada	Tidak Ada
Kabela Wuntu	Tidak Ada	Tidak Ada
Dewa Jara	Tidak Ada	Tidak Ada
Mata Redi	Tidak Ada	Tidak Ada
<b>Katikutana</b>		

Catatan/Note: ...

Sumber/Source: Badan Pusat Statistik, Pendataan Potensi Desa (Podes), 2021 /BPS-Statistics Indonesia, Village Potential Data Collecting, 2021

**Tabel**  
**Table** 4.4.10

**Banyaknya Desa/Kelurahan yang Memiliki Kelompok Kegiatan Olahraga Menurut Jenis Olahraga dan Ketersedian Fasilitas/Lapangan Olahraga di Kecamatan Katikutana, 2023**  
**Number of Villages/Kelurahan Having Sport Activities Groups by Type of Sport and Availability of Sport Facilities/Fields in Katikutana District, 2023**

Jenis Olahraga <i>Type of Sport</i>	Kondisi Fasilitas/Lapangan Olahraga <i>Condition of Sport Facilities/Fields</i>			Tidak Ada Fasilitas/ Lapangan Olahraga <i>No Sport Facilities/ Fields</i>
	Baik	Rusak Sedang	Rusak Parah	
(1)	(2)	(3)	(4)	(5)
Sepak Bola/ <i>Soccer</i>	3	2	—	2
Bola Voli/ <i>Volley Ball</i>	3	4	—	—
Bulu Tangkis/ <i>Badminton</i>	—	—	—	7
Bola Basket/ <i>Basket Ball</i>	—	—	—	7
Tenis Lapangan/ <i>Court Tennis</i>	—	—	—	7
Tenis Meja/ <i>Table Tennis</i>	1	—	—	6
Futsal	—	—	—	7
Renang/ <i>Swimming</i>	—	—	—	7
Bela Diri/ <i>Martial Arts</i>	—	—	—	7
Bilyard/ <i>Billiards</i>	—	—	—	7
Fitnes, Aerobik, dll/ <i>Fitness, Aerobics, etc</i>	—	—	—	7
Lainnya/ <i>Others</i>	—	—	—	7

Catatan/Note: ...

Sumber/Source: Badan Pusat Statistik, Pendataan Potensi Desa (Podes), 2021 /BPS-Statistics Indonesia, Village Potential Data Collecting, 2021

**BAB**  
**5**

**PERTANIAN**  
**AGRICULTURE**



**840** kuintal  
**Pisang/Banana**

**620** kuintal  
**Pepaya/Papaya**



**1.192** kuintal  
**Petsai/Chinese**  
**Cabbage**

**272** kuintal  
**Bayam/Spinach**



<https://sumbatengahkab.bps.go.id>





**PENJELASAN TEKNIS**

1. Lahan sawah adalah lahan pertanian yang berpetak-petak dan dibatasi oleh pematang (galengan), saluran untuk menahan/menyalurkan air, yang biasanya ditanami padi sawah tanpa memandang dari mana diperoleh atau status lahan tersebut. Lahan yang dimaksud termasuk lahan yang terdaftar di Pajak Bumi Bangunan, luran Pembangunan Daerah, lahan bengkok, lahan serobotan, lahan rawa yang ditanami padi dan lahan bekas tanaman tahunan yang telah dijadikan sawah, baik yang ditanami padi, palawija atau tanaman semusim lainnya
2. Tanaman sayuran dan buahbuahan semusim adalah tanaman sumber vitamin, garam mineral dan lain-lain yang dikonsumsi dari bagian tanaman yang berupa daun, bunga, buah, dan umbinya, yang berumur kurang dari satu tahun.

**TECHNICAL NOTES**

1. *Rice fields are agricultural land that is divided into plots and is limited by embankments (galengan), channels to hold/channel water, which is usually planted with lowland rice regardless of where it was obtained or the status of the land. The land in question includes land registered with the Land Building Tax, Regional Development Fee, rooked land, serobotan land, swamp land planted with rice and land of former annual crops that have been converted into rice fields, whether planted with rice, secondary crops or other seasonal crops*
2. *Seasonal vegetable and fruit plants are plants that are a source of vitamins, mineral salts and others which are consumed from plant parts containing leaves, flowers, fruits, and tubers, which are consumed for less than one year.*

**ULASAN**

Bab 05 menampilkan tentang Pertanian. Gambar 5.1 menunjukkan produksi tomat di Kecamatan Katikutana dari tahun 2020-2023. Pada gambar terlihat bahwa dalam rentang 4 tahun terakhir terjadi fluktuatif dalam produksi tomat. Jumlah produksi tomat tertinggi terjadi pada tahun 2022 yaitu sebesar 155 kuintal.

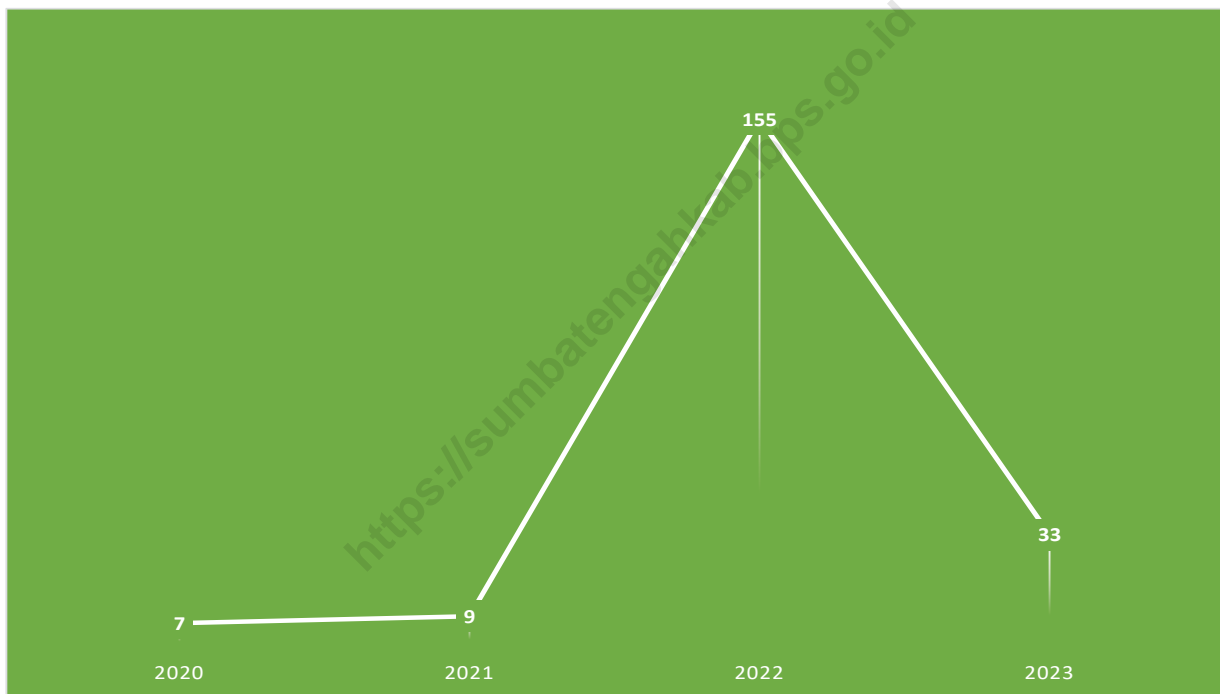
Pada gambar 5.2 menggambarkan jumlah produksi Pepaya dalam rentang waktu 2020-2023 di Kecamatan Katikutana. Pada gambar terlihat grafik pada rentang waktu 4 tahun menunjukkan peningkatan. Tertinggi terjadi pada tahun 2023 yaitu sebanyak 620 kuintal.

**DESCRIPTION**

*Chapter 05 presents about Agriculture. Figure 5.1 shows tomato production in Katikutana District from 2020-2023. The figure shows that in the last 4 years there has been a fluctuation in tomato production. The highest amount of tomato production occurred in 2022, which was 155 quintals.*

*Figure 5.2 illustrates the amount of Papaya production in the 2020-2023 period in Katikutana District. The figure shows a graph over a period of 4 years showing an increase. The highest occurred in 2023, which was 620 quintals.*

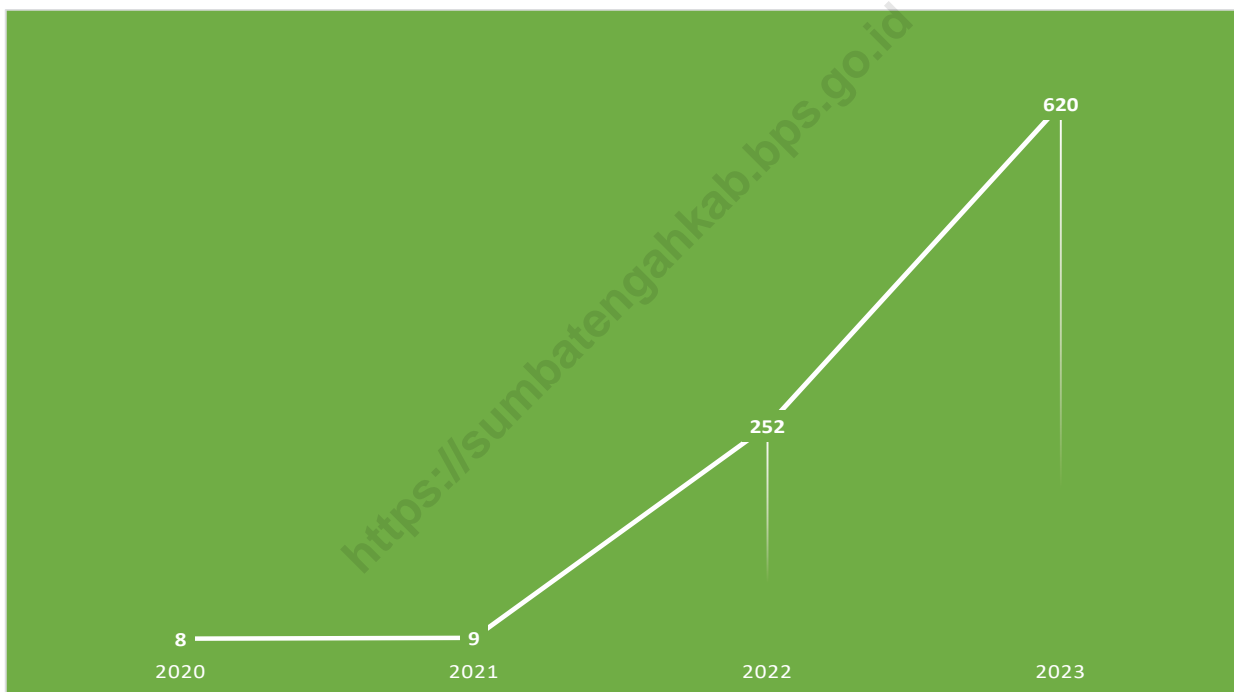




Sumber/Source : Badan Pusat Statistik, Statistik Pertanian Hortikultura SPH-SBS/BPS-Statistics Indonesia, Agricultural Statistic for Horticulture SPH-SBS

**Gambar** 5.1  
**Figures**

**Produksi Tomat (kuintal) di Kecamatan Katikutana, 2020-2023**  
**Tomato Production (quintal) in Katikutana District, 2020-2023**



Sumber/Source : Badan Pusat Statistik, Statistik Pertanian Hortikultura SPH-SBS/BPS-Statistics Indonesia, Agricultural Statistic for Horticulture SPH-SBS

**Gambar**  
**Figures**

**5.2**

**Produksi Pepaya (kuintal) di Kecamatan Katikutana, 2020-2023**

**Papaya Production (quintal) in Katikutana District, 2020-2023**

## 5.1 HORTIKULTURA HORTICULTURE

**Tabel 5.1.1 Luas Panen Tanaman Sayuran dan Buah-buahan Semusim Menurut Jenis Tanaman di Kecamatan Katikutana (ha), 2020–2023**  
**Table 5.1.1 Harvested Area of Seasonal Vegetables and Fruits by Kind of Plant in Katikutana District (ha), 2020–2023**

Jenis Tanaman Kind of Plants	2020	2021	2022	2023
(1)	(2)	(3)	(4)	(5)
<b>Sayuran/Vegetables:</b>				
Bawang Daun/ Scallion	–	–	–	–
Bawang Merah/ Shallots	1	1	–	–
Bawang Putih/ Garlic	–	–	–	7
Bayam/ Spinach	1	2	12	–
Buncis/ string bean	1	1	1	5
Cabai Rawit/ Chili/Cayenne Pepper	6	2	5	–
Kacang Panjang/ Long Beans	1	1	1	5
Kangkung/ Water Spinach	4	4	11	1
Kembang Kol/ Cauliflower	–	–	1	–
Kentang/ Potato	–	–	–	–
Ketimun/ Cucumber	–	1	–	–
Kubis/ Cabbage	2	–	–	–
Labu Siam/ Chayote	1	1	–	–
Paprika/ Bell Pepper	–	–	–	17
Petsai/Sawi/ Chinese Cabbage/ mustard green	1	7	14	–
Terung/ Eggplant	–	–	1	1
Tomat/ Tomato	3	1	1	–

Lanjutan Tabel/Continued Table 5.1.1

Jenis Tanaman <i>Kind of Plants</i>	2020	2021	2022	2023
(1)	(2)	(3)	(4)	(5)
<b>Sayuran/Vegetables:</b>				
Wortel/ <i>Carrot</i>	–	–	–	–
Cabai Besar/TW/Teropong / <i>Chili/Big chili</i>	3	1	–	–
Cabai Keriting / <i>Chili/Curly chili</i>	...	–	–	–
<b>Buah–buahan/Fruits:</b>				
Melon/ <i>Melon</i>	–	–	–	–
Semangka/ <i>Water Melon</i>	–	–	–	–
Stroberi/ <i>Strawberry</i>	–	–	–	–

Catatan/Note: ...

Sumber/Source: Badan Pusat Statistik, Statistik Pertanian Hortikultura SPH-SBS/BPS-Statistics Indonesia, *Agricultural Statistic for Horticulture SPH-SBS*

**Tabel**  
**Table** 5.1.2

**Produksi Tanaman Sayuran dan Buah-buahan Semusim  
Menurut Jenis Tanaman di Kecamatan Katikutana  
(kuintal), 2020–2023**  
*Production of Seasonal Vegetables and Fruits by Kind of  
Plant in Katikutana District (quintal), 2020–2023*

Jenis Tanaman <i>Kind of Plants</i>	2020	2021	2022	2023
(1)	(2)	(3)	(4)	(5)
<b>Sayuran/Vegetables:</b>				
Bawang Daun/ <i>Scallion</i>	–	–	–	–
Bawang Merah/ <i>Shallots</i>	2	2	–	–
Bawang Putih/ <i>Garlic</i>	–	–	–	–
Bayam/ <i>Spinach</i>	1	3	275	272
Buncis/ <i>string bean</i>	1	2	90	–
Cabai Rawit/ <i>Chili/Cayenne Pepper</i>	28	26	149	154
Kacang Panjang/ <i>Long Beans</i>	2	4	115	–
Kangkung/ <i>Water Spinach</i>	14	10	422	154
Kembang Kol/ <i>Cauliflower</i>	–	–	100	16
Kentang/ <i>Potato</i>	–	–	–	–
Ketimun/ <i>Cucumber</i>	–	9	–	–
Kubis/ <i>Cabbage</i>	4	–	–	–
Labu Siam/ <i>Chayote</i>	2	12	–	–
Paprika/ <i>Bell Pepper</i>	–	–	–	–

Lanjutan Tabel/Continued Table 5.1.2

Jenis Tanaman <i>Kind of Plants</i>	2020	2021	2022	2023
(1)	(2)	(3)	(4)	(5)
<b>Sayuran/Vegetables:</b>				
Petsai/Sawi/ <i>Chinese Cabbage/ mustard green</i>	1	7	513	1.192
Terung/ <i>Eggplant</i>	–	–	145	–
Tomat/ <i>Tomato</i>	7	9	155	33
Wortel/ <i>Carrot</i>	–	–	–	–
Cabai Besar/TW/Teropong / <i>Chili/Big chili</i>	14	6	–	–
Cabai Keriting/ <i>Chili/Curly chili</i>	...	–	–	–
<b>Buah–buahan/Fruits:</b>				
...	...	...	...	...

Catatan/Note: ...

Sumber/Source: Badan Pusat Statistik, Statistik Pertanian Hortikultura SPH-SBS/BPS-Statistics Indonesia, *Agricultural Statistic for Horticulture SPH-SBS*

**Tabel 5.1.3** Luas Panen Tanaman Biofarmaka Menurut Jenis Tanaman di Kecamatan Katikutana (m<sup>2</sup>), 2020–2023  
**Table** *Harvested Area of Medicinal Plants by Kind of Plant in Katikutana District (m<sup>2</sup>), 2020–2023*

Jenis Tanaman <i>Kind of Plants</i>	2020	2021	2022	2023
(1)	(2)	(3)	(4)	(5)
Jahe/ <i>Ginger</i>	–	–	–	–
Kapulaga/ <i>Java Cardamom</i>	–	–	–	–
Keji Beling/ <i>Verbenaceae</i>	–	...	...	...
Kencur/ <i>East Indian Galangal</i>	–	–	–	–
Kunyit/ <i>Turmeric</i>	–	–	–	–
Laos/Lengkuas/ <i>Galanga</i>	–	–	–	–
Lempuyang/ <i>Zingiber Aromaticum</i>	–	–	–	–
Lidah Buaya/ <i>Aloevera</i>	–	–	–	–
Sambiloto/ <i>King of Bitter</i>	–	–	–	–
Temuireng/ <i>Black Turmeric</i>	–	–	–	–
Temukunci/ <i>Chinese Keys</i>	–	–	–	–
Temulawak/ <i>Java Turmeric</i>	–	–	–	–
Serai/ <i>Lemongrass</i>	...	–	–	–

Catatan/Note: ...

Sumber/Source: Badan Pusat Statistik, Statistik Pertanian Hortikultura SPH-TBF/BPS-Statistics Indonesia, Agricultural Statistic for Horticulture SPH-TBF

**Tabel 5.1.4** **Produksi Tanaman Biofarmaka Menurut Jenis Tanaman di Kecamatan Katikutana (kg), 2020–2023**  
**Table** **Production of Medicinal Plants by Kind of Plant in Katikutana District (kg), 2020–2023**

Jenis Tanaman Kind of Plants	2020	2021	2022	2023
(1)	(2)	(3)	(4)	(5)
Jahe/ <i>Ginger</i>	–	–	–	–
Kapulaga/ <i>Java Cardamom</i>	–	–	–	–
Keji Beling/ <i>Verbenaceae</i>	–	...	...	...
Kencur/ <i>East Indian Galangal</i>	–	–	–	–
Kunyit/ <i>Turmeric</i>	–	–	–	–
Laos/Lengkuas/ <i>Galanga</i>	–	–	–	–
Lempuyang/ <i>Zingiber Aromaticum</i>	–	–	–	–
Lidah Buaya/ <i>Aloevera</i>	–	–	–	–
Mahkota Dewa/ <i>Phaleria Macrocarpa</i>	–	–	–	–
Mengkudu/Pace/ <i>Indian Mulberry</i>	–	–	–	–
Sambiloto/ <i>King of Bitter</i>	–	–	–	–
Temuireng/ <i>Black Turmeric</i>	–	–	–	–
Temukunci/ <i>Chinese Keys</i>	–	–	–	–
Temulawak/ <i>Java Turmeric</i>	–	–	–	–
Jeruk Nipis/ <i>Lime</i>	...	–	–	–
Serai / <i>Lemongrass</i>	...	–	–	–

Catatan/Note: ...

Sumber/Source: Badan Pusat Statistik, Statistik Pertanian Hortikultura SPH-TBF/BPS-Statistics Indonesia, Agricultural Statistic for Horticulture SPH-TBF



**Tabel**  
**Table** 5.1.5

**Luas Panen Tanaman Hias Menurut Jenis Tanaman di  
Kecamatan Katikutana (m<sup>2</sup>), 2020–2023**  
**Harvested Area of Ornamental Plants by Kind of Plant in  
Katikutana District (m<sup>2</sup>), 2020–2023**

Jenis Tanaman Kind of Plants	2020	2021	2022	2023
(1)	(2)	(3)	(4)	(5)
Anthurium Bunga/ <i>Flamingo Lily Flower</i>	–	–	–	–
Anthurium Daun/ <i>Anthurium</i>	–	...	...	...
Anyelir/ <i>Carnation</i>	–	...	...	...
Balanceng/ <i>Dieffenbacia</i>	–	...	...	...
Dracaena/ <i>Dracaena</i>	–	–	–	–
Euphorbia/ <i>Euphorbia</i>	–	...	...	...
Gladiol/ <i>Gladiol</i>	–	...	...	...
Hanjuang/ <i>Cordyline</i>	–	–	–	–
Herbras/ <i>Gerbera</i>	–	–	–	–
Kamboja Jepang/ <i>Adenium</i>	–	...	...	...
Keladi Hias/ <i>Caladium</i>	–	...	...	...
Krisan/ <i>Chrysantemum</i>	–	–	–	–
Mawar/ <i>Rose</i>	–	–	–	–
Melati/ <i>Jasmine</i>	–	–	–	–
Monstera/ <i>Monstera</i>	–	...	...	...
Pakis/ <i>Leather Leaf Fern</i>	–	–	–	–
Pedang-Pedangan/ <i>Sansevieria</i>	–	–	–	–
Philodendron/ <i>Philodendron</i>	–	–	–	–

Lanjutan Tabel/Continued Table 5.1.5

Jenis Tanaman <i>Kind of Plants</i>	2020	2021	2022	2023
(1)	(2)	(3)	(4)	(5)
Pisang-Pisangan/ <i>Heliconia</i>	—	—	—	—
Sedap Malam/ <i>Tuberose</i>	—	—	—	—
Soka/ <i>Ixora</i>	—	—	—	—
Sri Rejeki/ <i>Aglaonema</i>	—	—	—	—
Anggrek Potong/ <i>Cut Orchid</i>	...	—	—	—
Anggrek Pot/ <i>Orchid Potted Orchid</i>	...	—	—	—
Bromelia	...	—	—	—
Bugenvil	...	—	—	—
Puring/ <i>Croton</i>	...	—	—	—

Catatan/Note: ...

Sumber/Source: Badan Pusat Statistik, Statistik Pertanian Hortikultura SPH-TH/BPS-Statistics Indonesia, Agricultural Statistik for Horticulture SPH-TH

**Tabel 5.1.6** **Produksi Tanaman Hias Menurut Jenis Tanaman di Kecamatan Katikutana (tangkai), 2020–2023**  
**Table** **Production of Ornamental Plants by Kind of Plant n Katikutana District (stalks), 2020–2023**

Jenis Tanaman Kind of Plants	2020	2021	2022	2023
(1)	(2)	(3)	(4)	(5)
Anthurium Bunga/ <i>Flamingo Lily Flowe</i>	–	–	–	–
Anyelir/ <i>Carnation</i>	–	...	...	...
Gladiol/ <i>Gladiol</i>	–	...	...	...
Herbras/ <i>Gerbera</i>	–	–	–	–
Krisan/ <i>Chrysantemum</i>	–	–	–	–
Mawar/ <i>Rose</i>	–	–	–	–
Pisang-Pisangan/ <i>Heliconia</i>	–	–	–	–
Sedap Malam/ <i>Tuberose</i>	–	–	–	–
Anggrek Potong/ <i>Cut Orchid</i>	...	–	–	–

Catatan/Note: ...

Sumber/Source: Badan Pusat Statistik, Statistik Pertanian Hortikultura SPH-TH/BPS-Statistics Indonesia, Agricultural Statistik for Horticulture SPH-TH

**Tabel**  
**Table** 5.1.7

**Produksi Buah-Buahan dan Sayuran Tahunan Menurut Jenis Tanaman di Kecamatan Katikutana (kuintal), 2020–2023**

*Production of Annual Fruits and Vegetables by Kind of Plant in Katikutana District (quintal), 2020–2023*

Jenis Tanaman <i>Kind of Plants</i>	2020	2021	2022	2023
(1)	(2)	(3)	(4)	(5)
<b>Buah–Buahan/Fruits:</b>				
Alpukat/ <i>Avocado</i>	20	21	404	142
Anggur/ <i>Grape</i>	–	–	–	–
Apel/ <i>Apple</i>	–	–	–	–
Belimbing/ <i>Star Fruit</i>	4	5	1	20
Duku/Langsak/Kokosan/ <i>Duku</i>	–	–	–	–
Durian/ <i>Durian</i>	14	6	151	80
Jambu Air/ <i>Water Apple</i>	4	5	41	20
Jambu Biji/ <i>Guava</i>	4	6	161	88
Jengkol/ <i>Jengkol</i>	–	–	–	–
Jeruk Besar/ <i>Pomelo</i>	4	7	150	3
Jeruk Siam/Keprak/ <i>Orange/Tangerine</i>	4	5	201	55
Mangga/ <i>Mango</i>	9	10	2.102	400
Manggis/ <i>Mangosteen</i>	4	6	1	12
Nangka/Cempedak/ <i>Jackfruit</i>	12	14	198	440
Nenas/ <i>Pineapple</i>	4	7	101	25
Pepaya/ <i>Papaya</i>	8	9	252	620
Pisang/ <i>Banana</i>	4	5	2.054	840
Rambutan/ <i>Rambutan</i>	8	9	502	50
Salak/ <i>Snakefruit</i>	8	9	202	82

<b>Jenis Tanaman</b> <i>Kind of Plants</i>	<b>2020</b>	<b>2021</b>	<b>2022</b>	<b>2023</b>
(1)	(2)	(3)	(4)	(5)
Sawo/ <i>Sapodilla/Sawo</i>	–	–	–	–
Sirsak/ <i>Soursop</i>	4	5	251	140
Sukun/ <i>Breadfruit</i>	–	–	–	–
Buah naga/ <i>Dragon fruit</i>	...	2	1	1
Lemon	...	9	100	40
Lengkeng/ <i>Dimocarpus Longan</i>	...	–	–	2
<b>Sayuran/Vegetables:</b>				
...	...	...	...	...

Catatan/Note: ...

Sumber/Source: Badan Pusat Statistik, Statistik Pertanian Hortikultura SPH-BST/BPS-Statistics Indonesia, *Agricultural Statistic for Horticulture SPH-BST*

## 5.2 PERKEBUNAN PLANTATION

**Tabel 5.2.1 Luas Areal dan Produksi Tanaman Kelapa di Kecamatan Katikutana, 2012 - 2023**  
**Table Area and Production of Coconut Plantations in Katikutana District, 2012 - 2023**

Tahun	Luas Lahan (ha)			Jumlah	Jumlah Produksi (Ton)
	Belum Menghasilkan	Sudah Menghasilkan	Tidak Menghasilkan		
(1)	(2)	(3)	(4)	(5)	(6)
2012	93	239	44	376	102,77
2013	93	239	44	376	102,77
2014	685	426	164	1 275	133
2015	40	221	19	280	77,35
2016	705	426	164	1 295	133
2017	725	426	164	1 315	133
2018 <sup>1</sup>	...	...	...	...	...
2019	210	143	26	379	50,05
2020	176,00	143,00	35,00	354,00	47,91
2021	184,40	143,00	35,00	367,40	307,20
2022 <sup>1</sup>	...	...	...	...	...
2023 <sup>1</sup>	...	...	...	...	...

Catatan/Note: <sup>1</sup>2 Data belum tersedia/ Data not yet available

Sumber/Source: Dinas Pertanian dan Ketahanan Pangan Kabupaten Sumba Tengah/ Department of Agriculture and Food Security of Central Sumba Regency

**Tabel**  
**Table** 5.2.2

**Luas Areal dan Produksi Tanaman Kopi di Kecamatan Katikutana, 2012 - 2023**  
**Area and Production of Coffee Plants in Katikutana District, 2012 - 2023**

Tahun	Luas Lahan (ha)			Jumlah	Jumlah Produksi (Ton)
	Belum Menghasilkan	Sudah Menghasilkan	Tidak Menghasilkan		
(1)	(2)	(3)	(4)	(5)	(6)
2012	28	59	19	106	26,55
2013	21	59	19	99	26,55
2014	118	91	173	382	53
2015	84	71	15	170	31,95
2016	279,5	91	173	543,5	53
2017	365,62	137,88	173	676,5	146,76
2018 <sup>1</sup>	...	...	...	...	...
2019	306,99	143,91	27	477,9	64,76
2020	256	187	23	466	84,15
2021	256	187	23	466	79,48
2022 <sup>1</sup>	...	...	...	...	...
2023 <sup>1</sup>	...	...	...	...	...

Catatan/Note: <sup>1</sup>Data belum tersedia/ Data not yet available

Sumber/Source: Dinas Pertanian dan Ketahanan Pangan Kabupaten Sumba Tengah/ Department of Agriculture and Food Security of Central Sumba Regency

**Tabel 5.2.3** Luas Areal dan Produksi Tanaman Coklat/Kakao di Kecamatan Katikutana, 2012 - 2023  
**Table** *Area and Production of Cocoa Plants in Katikutana District, 2012 - 2023*

Tahun	Luas Lahan (ha)			Jumlah	Jumlah Produksi (Ton)
	Belum Menghasilkan	Sudah Menghasilkan	Tidak Menghasilkan		
(1)	(2)	(3)	(4)	(5)	(6)
2012	11	1	1,5	13,5	0,03
2013	5	1	1,5	7,5	0,03
2014	10	8,5	1	19,5	1
2015	45	7	2	54	1,65
2016	50	8,5	1	59,5	1
2017	124	42,4	1	168	102,11
2018 <sup>1</sup>	...	...	...	...	...
2019	46,5	6,5	27	80	1,3
2020	33	7	23	63	1,40
2021	33	7	23	63	1,58
2022 <sup>1</sup>	...	...	...	...	...
2023 <sup>1</sup>	...	...	...	...	...

Catatan/Note: <sup>1</sup>Data belum tersedia/ *Data not yet available*

Sumber/Source: Dinas Pertanian dan Ketahanan Pangan Kabupaten Sumba Tengah/ *Department of Agriculture and Food Security of Central Sumba Regency*



**Tabel**  
**Table** 5.2.4

**Luas Areal dan Produksi Tanaman Jambu Mete di  
Kecamatan Katikutana, 2012 - 2023**  
*Area and Production of Cashew Plants in Katikutana  
District, 2012 - 2023*

Tahun	Luas Lahan (ha)			Jumlah	Jumlah Produksi (Ton)
	Belum Menghasilkan	Sudah Menghasilkan	Tidak Menghasilkan		
(1)	(2)	(3)	(4)	(5)	(6)
2012	332	209	50,5	561,5	94,5
2013	475,5	209	20,5	702	984,05
2014	797	159	87	743	56
2015	478	264	15	757	132
2016	640	159	87	886	56
2017	640	159	87	886	56
2018 <sup>1</sup>	...	...	...	...	...
2019	11	5	33	49	1,75
2020	11	5	20	36	1,75
2021	11	5	20	36	2,05
2022 <sup>1</sup>	...	...	...	...	...
2023 <sup>1</sup>	...	...	...	...	...

Catatan/Note: <sup>1</sup>Data belum tersedia/ *Data not yet available*

Sumber/Source: Dinas Pertanian dan Ketahanan Pangan Kabupaten Sumba Tengah/ *Department of Agriculture and Food Security of Central Sumba Regency*

**Tabel 5.2.5** Luas Areal dan Produksi Tanaman Pinang di Kecamatan Katikutana, 2012 - 2023  
**Table** *Area and Production of Areca Nut Plants in Katikutana District, 2012 - 2023*

Tahun	Luas Lahan (ha)			Jumlah	Jumlah Produksi (Ton)
	Belum Menghasilkan	Sudah Menghasilkan	Tidak Menghasilkan		
(1)	(2)	(3)	(4)	(5)	(6)
2012	51	167	43	261	60,12
2013	52	167	43	262	60,12
2014	673	183	282	1 138	57
2015	41	167	28	236	75,15
2016	673	183	282	1 138	57
2017	673	183	282	1 138	57
2018 <sup>1</sup>	...	...	...	...	...
2019	91,1	55	125	271,1	22
2020	86	64	125	275	25,60
2021	86	64	125	275	28,16
2022 <sup>1</sup>	...	...	...	...	...
2023 <sup>1</sup>	...	...	...	...	...

Catatan/Note: <sup>1</sup>Data belum tersedia/ *Data not yet available*

Sumber/Source: Dinas Pertanian dan Ketahanan Pangan Kabupaten Sumba Tengah/ *Department of Agriculture and Food Security of Central Sumba Regency*

**Tabel**  
**Table** 5.2.6

**Luas Areal dan Produksi Tanaman Sirih di Kecamatan Katikutana, 2012 - 2023**  
**Area and Production of Betel Plants in Katikutana District, 2012 - 2023**

Tahun	Luas Lahan (ha)			Jumlah	Jumlah Produksi (Ton)
	Belum Menghasilkan	Sudah Menghasilkan	Tidak Menghasilkan		
(1)	(2)	(3)	(4)	(5)	(6)
2012	36	89	27	152	38,27
2013	5	13	8	26	38,27
2014	32	67	14	113	30
2015	6	10	3	19	4,50
2016	32	67	14	113	30
2017	32	67	14	113	30
2018 <sup>1</sup>	...	...	...	...	...
2019	12	20	15	47	7,50
2020	8	20	13	41	7,50
2021	8	20	13	41	8,40
2022 <sup>1</sup>	...	...	...	...	...
2023 <sup>1</sup>	...	...	...	...	...

Catatan/Note: <sup>1</sup>Data belum tersedia/ Data not yet available

Sumber/Source: Dinas Pertanian dan Ketahanan Pangan Kabupaten Sumba Tengah/ Department of Agriculture and Food Security of Central Sumba Regency

### 5.3 PERTANIAN AGRICULTURE

**Tabel 5.3.1 Luas Panen, Produksi dan Rata-rata Produksi Tanaman Pangan Dirinci Menurut Jenis Komoditi di Kecamatan Katikutana, 2023**  
**Harvested Area, Production and Average Production of Food Crops Detailed by Commodity Type in Katikutana District, 2023**

Komoditi	Luas Panen (Ha)	Produksi (Ton)	Rata-rata Produksi (kuintal//ha)
(1)	(2)	(3)	(4)
Padi :	1.384	4.816	34,80
- Padi Sawah			
- Padi Ladang			
Jagung	772	3.335	43,20
Ubi Kayu	39	273	70,00
Ubi Jalar	17	91	53,53
Kacang Tanah	–	–	–
Kacang Hijau	–	–	–
Kacang Kedelai	–	–	–

Catatan/Note: ...

Sumber/Source: Dinas Pertanian dan Ketahanan Pangan Kabupaten Sumba Tengah/ Department of Agriculture and Food Security of Central Sumba Regency

**Tabel**  
**Table** 5.3.2

**Luas Panen, Produksi dan Rata-rata Produksi Padi di Kecamatan Katikutana, 2012 - 2023**  
**Harvested Area, Production and Average Rice Production in Katikutana District, 2012 - 2023**

Tahun	Luas Panen (Ha)	Produksi (Ton)	Rata-rata Produksi (kuintal/ha)
(1)	(2)	(3)	(4)
2012	1 336	5 083	38,05
2013	1 300	4 553	35,02
2014	1 396	3 295	23,60
2015	1 431	4 037	28,65
2016 <sup>1</sup>	...	...	...
2017	1 193	1 940	16,30
2018	1 332	2 729,6	20,49
2019	2 756	5 484	19,90
2020	1 162	4 299	37,00
2021	1 364	6 970,04	51,10
2022 <sup>1</sup>	...	...	...
2023	1.384	4.816	34,80

Catatan/Note: <sup>1</sup>Data belum tersedia/ *Data not yet available*

Sumber/Source: Dinas Pertanian dan Ketahanan Pangan Kabupaten Sumba Tengah/ *Department of Agriculture and Food Security of Central Sumba Regency*

**Tabel**  
**Table** 5.3.3

**Luas Panen, Produksi dan Rata-rata Produksi Jagung di Kecamatan Katikutana, 2012 - 2023**  
**Harvested Area, Production and Average Corn Production in Katikutana District, 2012 - 2023**

Tahun	Luas Panen (Ha)	Produksi (Ton)	Rata-rata Produksi (kuintal/ha)
(1)	(2)	(3)	(4)
2012	612	2 098,3	34,29
2013	176	534	30,33
2014	160	434	27,10
2015	290	966	33,34
2016 <sup>1</sup>	...	...	...
2017	335	314	9,40
2018	388	776	22,90
2019	572	1 728	30,21
2020	728	2 621	36,20
2021	544	2 339	43,00
2022 <sup>1</sup>	...	...	...
2023	772	3.335	43,20

Catatan/Note: <sup>1</sup>Data belum tersedia/ Data not yet available

Sumber/Source: Dinas Pertanian dan Ketahanan Pangan Kabupaten Sumba Tengah/ Department of Agriculture and Food Security of Central Sumba Regency

**Tabel**  
**Table** 5.3.4

**Luas Panen, Produksi dan Rata-rata Produksi Ubi Kayu di Kecamatan Katikutana, 2012 - 2023**  
**Harvested Area, Production and Average Cassava Production in Katikutana District, 2012 - 2023**

Tahun	Luas Panen (Ha)	Produksi (Ton)	Rata-rata Produksi (kuintal/ha)
(1)	(2)	(3)	(4)
2012	108	1072,8	99,33
2013	–	–	–
2014	–	–	–
2015	–	–	–
2016 <sup>1</sup>	...	...	...
2017	–	–	–
2018	–	–	–
2019	40	632,64	158,16
2020	–	–	–
2021	165	495	30
2022 <sup>1</sup>	...	...	...
2023	39	273	70,00

Catatan/Note: <sup>1</sup>Data belum tersedia/ *Data not yet available*

Sumber/Source: Dinas Pertanian dan Ketahanan Pangan Kabupaten Sumba Tengah/ *Department of Agriculture and Food Security of Central Sumba Regency*

**Tabel 5.3.5** Luas Panen, Produksi dan Rata-rata Produksi Ubi Jalar di Kecamatan Katikutana, 2012 - 2023  
**Table** *Harvested Area, Production and Average Production of Sweet Potatoes in Katikutana District, 2012 - 2023*

Tahun	Luas Panen (Ha)	Produksi (Ton)	Rata-rata Produksi (kuintal/ha)
(1)	(2)	(3)	(4)
2012	44	351,9	79,98
2013	–	–	–
2014	–	–	–
2015	–	–	–
2016 <sup>1</sup>	...	...	...
2017	–	–	–
2018	44	88	20
2019	41	278,06	67,82
2020	27	24,3	9,0
2021	81	243	30
2022 <sup>1</sup>	...	...	...
2023	17	91,00	53,53

Catatan/Note: <sup>1</sup>Data belum tersedia/ *Data not yet available*

Sumber/Source: Dinas Pertanian dan Ketahanan Pangan Kabupaten Sumba Tengah/ *Department of Agriculture and Food Security of Central Sumba Regency*



**Tabel**  
**Table** 5.3.6

**Luas Panen, Produksi dan Rata-rata Produksi Kacang Tanah di Kecamatan Katikutana, 2012 - 2023**  
**Harvested Area, Production and Average Production of Peanuts in Katikutana District, 2012 - 2023**

Tahun	Luas Panen (Ha)	Produksi (Ton)	Rata-rata Produksi (kuintal/ha)
(1)	(2)	(3)	(4)
2012	3	3,3	11,14
2013	30	36	12,13
2014	10	7	6,75
2015	–	–	–
2016 <sup>1</sup>	...	...	...
2017	–	–	–
2018	–	–	–
2019	–	–	–
2020	1	1	0,8
2021	–	–	–
2022 <sup>1</sup>	...	...	...
2023	–	–	–

Catatan/Note: <sup>1</sup>Data belum tersedia/ Data not yet available

Sumber/Source: Dinas Pertanian dan Ketahanan Pangan Kabupaten Sumba Tengah/ Department of Agriculture and Food Security of Central Sumba Regency

**Tabel 5.3.7** Luas Panen, Produksi dan Rata-rata Produksi Kacang Hijau di Kecamatan Katikutana, 2012 - 2023  
**Table** *Harvested Area, Production and Average Production of Green Beans in Katikutana District, 2012 - 2023*

Tahun	Luas Panen (Ha)	Produksi (Ton)	Rata-rata Produksi (kuintal/ha)
(1)	(2)	(3)	(4)
2012	3	9,08	2,70
2013	–	–	–
2014	10	8,97	9
2015	–	–	–
2016 <sup>1</sup>	...	...	...
2017	–	–	–
2018	–	–	–
2019	–	–	–
2020	–	–	–
2021	10	170	170
2022 <sup>1</sup>	...	...	...
2023	–	–	–

Catatan/Note: <sup>1</sup>Data belum tersedia/ *Data not yet available*

Sumber/Source: Dinas Pertanian dan Ketahanan Pangan Kabupaten Sumba Tengah/ *Department of Agriculture and Food Security of Central Sumba Regency*

**Tabel**  
**Table** 5.3.8

**Luas Panen, Produksi dan Rata-rata Produksi Kacang  
Kedelai di Kecamatan Katikutana, 2012 - 2023**  
**Harvested Area, Production and Average Production of  
Soybeans in Katikutana District, 2012 - 2023**

Tahun	Luas Panen (Ha)	Produksi (Ton)	Rata-rata Produksi (kuintal/ha)
(1)	(2)	(3)	(4)
2012	–	–	–
2013	10	10,53	11
2014	50	9,58	48
2015	–	–	–
2016 <sup>1</sup>	...	...	...
2017	26	4,3	11
2018	17	3,97	23,35
2019	–	–	–
2020	–	–	–
2021	4	60	150
2022 <sup>1</sup>	...	...	...
2023	–	–	–

Catatan/Note: <sup>1</sup>Data belum tersedia/ Data not yet available

Sumber/Source: Dinas Pertanian dan Ketahanan Pangan Kabupaten Sumba Tengah/ Department of Agriculture and Food Security of Central Sumba Regency

## 5.4 PETERNAKAN FARM

**Tabel 5.4.1** Banyaknya Ternak Besar menurut Jenisnya dan Desa/  
**Table** *Number of Large Livestock by Type and Village/Kelurahan  
in Katikutana District, 2023*

Kelurahan/Desa	Sapi	Kerbau	Kuda
(1)	(2)	(3)	(4)
01. Anakalang	63	246	233
02. Makata Keri	57	273	228
03. Umbu Riri	18	89	67
04. Mata Woga	58	369	309
05. Kabela Wuntu	60	195	130
06. Dewa Jara	30	183	200
07. Mata Redi	37	149	146
<b>Katikutana</b>	<b>323</b>	<b>1.504</b>	<b>1.313</b>

Catatan/Note: ...

Sumber/Source: Dinas Peternakan Kabupaten Sumba Tengah / *Central Sumba District Animal Husbandry Service*

**Tabel**  
**Table** 5.4.2

**Banyaknya Ternak Besar menurut Jenisnya dan Desa/  
Kelurahan di Kecamatan Katikutana, 2023**  
**Number of Large Livestock by Type and Village/Kelurahan in  
Katikutana District, 2023**

Kelurahan/Desa	Kambing	Domba	Babi
(1)	(2)	(3)	(4)
01. Anakalang	140	–	385
02. Makata Keri	245	–	383
03. Umbu Riri	196	–	133
04. Mata Woga	189	–	346
05. Kabela Wuntu	137	–	335
06. Dewa Jara	273	–	235
07. Mata Redi	130	–	141
<b>Katikutana</b>	<b>1.310</b>	<b>–</b>	<b>1.958</b>

Catatan/Note: ...

Sumber/Source: Dinas Peternakan Kabupaten Sumba Tengah / Central Sumba District Animal Husbandry Service

**Tabel**  
**Table** 5.4.3

**Banyaknya Unggas menurut Jenisnya dan Desa/  
Kelurahan di Kecamatan Katikutana, 2023**  
**Number of Poultry by Type and Village/Kelurahan in  
Katikutana District, 2023**

Kelurahan/Desa	Ayam Buras	Ayam Pedaging	Itik / Itik Manila
(1)	(2)	(3)	(4)
01. Anakalang	...	...	...
02. Makata Keri	...	...	...
03. Umbu Riri	...	...	...
04. Mata Woga	...	...	...
05. Kabela Wuntu	...	...	...
06. Dewa Jara	...	...	...
07. Mata Redi	...	...	...
<b>Katikutana</b>	<b>10.557</b>	<b>317.700</b>	<b>36</b>

Catatan/Note: Data per Kelurahan/Desa belum tersedia/ Data per kelurahan/village is not yet available

Sumber/Source: Dinas Peternakan Kabupaten Sumba Tengah / Central Sumba District Animal Husbandry Service

# BAB 6

## PARIWISATA, TRANSPORTASI, DAN KOMUNIKASI TOURISM, TRANSPORTATION, AND COMMUNICATION



Panjang Jalan di Kecamatan Katikutana 46,50 Km<sup>2</sup>

Terdiri dari :

- Jalan Negara 14 km<sup>2</sup>
- Jalan Kabupaten 32,5 km<sup>2</sup>





**PENJELASAN TEKNIS**

1. Konsep dan definisi pariwisata mengikuti rekomendasi United Nation World Tourism Organization (UNWTO) dan International Union of Office Travel Organization
2. Hotel adalah penyediaan akomodasi secara harian berupa kamar-kamar di dalam satu bangunan yang dapat dilengkapi dengan jasa pelayanan makan dan minum, kegiatan hiburan dan atau fasilitas lainnya. Hotel terdiri dari hotel berbintang dan hotel non- bintang

**TECHNICAL NOTES**

1. *The concept and definition of tourism refer to the recommendation of the United Nation World Tourism Organization (UNWTO) and International Union of Office Travel Organization*
2. *Hotel is a daily supply of accommodation rooms within a building which can be equipped with eating and drinking services, entertainment activities and/or other facilities. Hotel consists of a classified hotel and a non-classified hotel*

**ULASAN**

Bab 06 menampilkan data tentang pariwisata, transportasi, dan komunikasi. Gambar 6.1 menunjukkan jenis permukaan jalan darat terluas di Kecamatan Katikutana. Pada gambar terlihat bahwa kondisi jalan di Kecamatan Katikutana didominasi oleh jenis permukaan jalan berupa aspal/beton

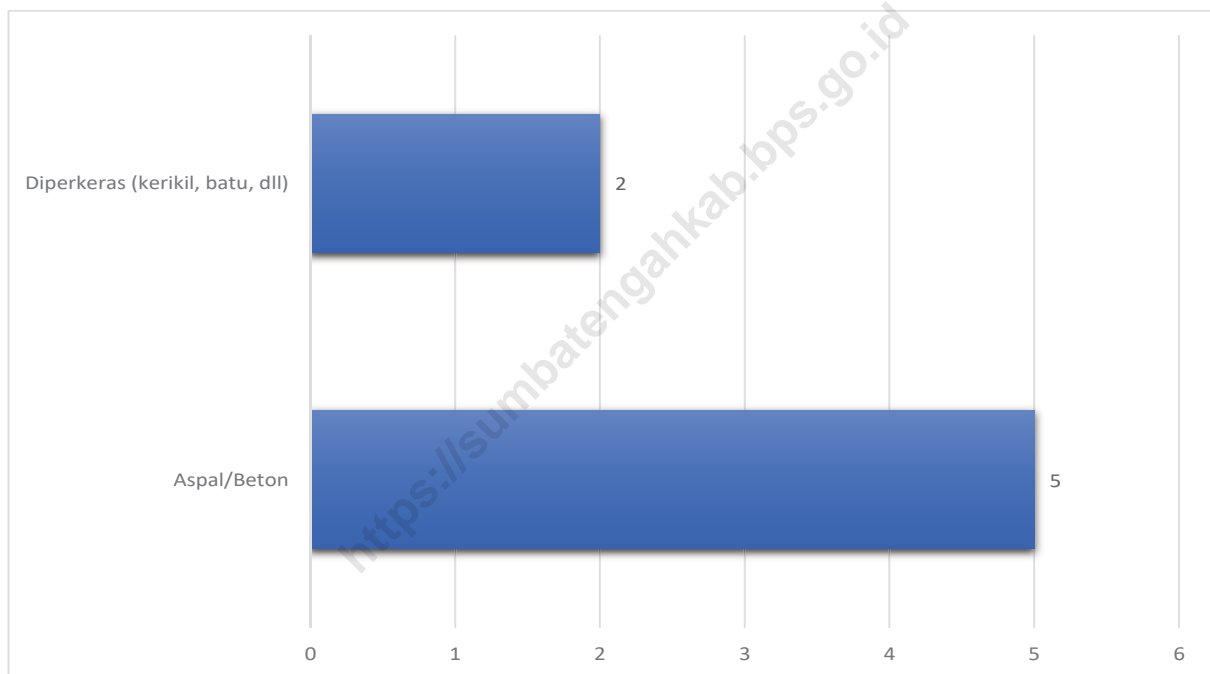
Pada Gambar 6.2 menggambarkan jenis sinyal internet telepon seluler di kecamatan Katikutana. Pada gambar terlihat mayoritas di Kecamatan Katikutana memiliki jenis sinyal internet telepon seluler 4G/LTE.

**DESCRIPTION**

*Chapter 06 presents data on tourism, transportation, and communication. Figure 6.1 shows the type of the widest land road surface in Katikutana District. The figure shows that the road conditions in Katikutana District are dominated by asphalt/concrete road surfaces.*

*Figure 6.2 illustrates the type of mobile phone internet signal in Katikutana sub-district. The image shows that the majority in Katikutana sub-district have a 4G/LTE mobile phone internet signal type.*

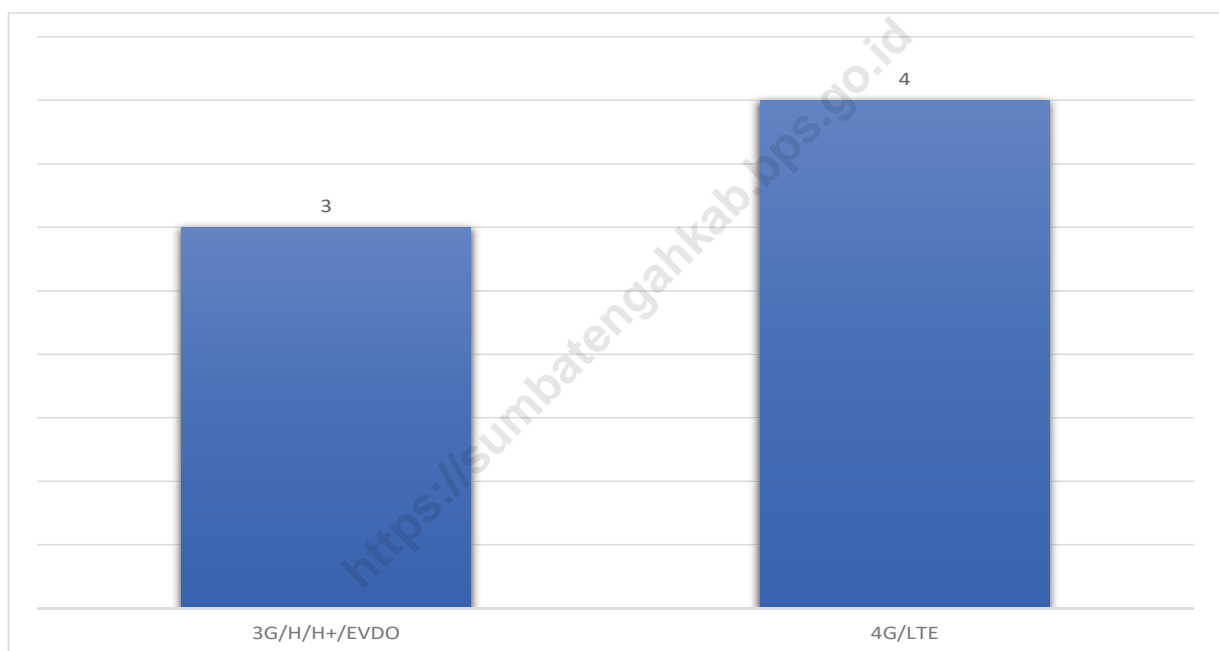
<https://sumbatengakab.bps.go.id>



Sumber/Source : Badan Pusat Statistik, Pendataan Potensi Desa (Podes), 2021 /BPS-Statistics Indonesia, Village Potential Data Collecting, 2021

**Gambar**  
**Figures** 6.1

**Jenis Permukaan Jalan Darat Terluas (Desa) di Kecamatan Katikutana, 2021**  
**Widest Land Road Surface Type (Village) in Katikutana District, 2021**



Sumber/Source : Badan Pusat Statistik, Pendataan Potensi Desa (Podes), 2021 /BPS-Statistics Indonesia, Village Potential Data Collecting, 2021

**Gambar** 6.2  
**Figures**

**Jenis Sinyal Internet Telepon Seluler (Desa) di Kecamatan Katikutana, 2021**  
**Types of Cellular Phone Internet Signals (Villages) in Katikutana District, 2021**

## 6.1 PARIWISATA TOURISM

**Tabel 6.1.1** Jumlah Sarana Akomodasi Menurut Desa/Kelurahan dan Jenis Akomodasi di Kecamatan Katikutana, 2023  
*Number of Accomodation Facilities by Villages/Kelurahan and Type of Accomodation in Katikutana District, 2023*

Desa/Kelurahan <i>Village/Kelurahan</i>	Hotel	Penginapan <i>Inn</i>
(1)	(2)	(3)
01. Anakalang	–	–
02. Mataka Keri	–	1
03. Umbu Riri	–	–
04. Mata Woga	–	–
05. Kabela Wuntu	–	–
06. Dewa Jara	–	–
07. Mata Redi	–	–
<b>Katikutana</b>	–	1

Catatan/Note: ...

Sumber/Source: Updating Direktori Usaha 2024

## 6.2 TRANSPORTASI TRANSPORTATION

**Tabel** 6.2.1 **Prasarana dan Sarana Transportasi Antardesa/Kelurahan Menurut Desa/Kelurahan di Kecamatan Katikutana, 2021**  
**Table** *Inter-Villages/Kelurahan Transportation Infrastructure and Facilities by Villages/Kelurahan in Katikutana District, 2021*

<b>Desa/Kelurahan</b> <i>Village/Kelurahan</i>	<b>Jenis Prasarana Transportasi</b> <i>Type of Transportation Infrastructure</i>	<b>Keberadaan Angkutan Umum</b> <i>Availability of Public Transportation</i>
(1)	(2)	(3)
Anakalang	Darat	Ada, dengan trayek tetap
Dewa Jara	Darat	Ada, tanpa trayek tetap
Kabela Wuntu	Darat	Ada, dengan trayek tetap
Makata Keri	Darat	Ada, dengan trayek tetap
Mata Redi	Darat	Ada, tanpa trayek tetap
Mata Woga	Darat	Ada, dengan trayek tetap
Umbu Riri	Darat	Ada, tanpa trayek tetap

Lanjutan Tabel/Continued Table 6.2.1

<b>Desa/Kelurahan Village/Kelurahan</b>	<b>Jenis Permukaan Jalan Darat Terluas Type of The Widest Road Surface</b>	<b>Dapat Dilalui Kendaraan Bermotor Roda 4 atau Lebih Passable by Vehicle with 4 or more Wheels</b>
(1)	(4)	(5)
Anakalang	Aspal/Beton	Sepanjang Tahun
Dewa Jara	Aspal/Beton	Sepanjang Tahun
Kabela Wuntu	Aspal/Beton	Sepanjang Tahun
Makata Keri	Diperkeras (kerikil, batu, dll)	Sepanjang Tahun
Mata Redi	Diperkeras (kerikil, batu, dll)	Sepanjang Tahun
Mata Woga	Aspal/Beton	Sepanjang Tahun
Umbu Riri	Aspal/Beton	Sepanjang Tahun

Catatan/Note: ...

Sumber/Source: Badan Pusat Statistik, Pendataan Potensi Desa (Podes), 2021 /BPS-Statistics Indonesia, Village Potential Data Collecting, 2021

**Tabel**  
**Table** 6.2.2

**Panjang Jalan (km) Menurut Pemerintah yang Berwenang Mengelolanya di Kecamatan Katikutana, 2014 - 2023**  
**Road Length (km) According to the Authorized Government in Katikutana District, 2014 - 2023**

Tahun	Pemerintah yang Berwenang Mengelola			Jumlah
	Negara	Provinsi	Kabupaten	
(1)	(2)	(3)	(4)	(5)
2014	14	-	32,5	46,5
2015	14	-	34,5	48,5
2016	14	-	34,5	48,5
2017	14	-	30	44
2018	14	-	32,5	46,5
2019	14	-	32,5	46,5
2020	14	-	32,5	46,5
2021	14	-	32,5	46,5
2022 <sup>1</sup>	...	...	...	...
2023	14	-	32,5	46,5

Catatan/Note: <sup>1</sup>Data belum tersedia/ Data not yet available

Sumber/Source: Dinas Pekerjaan Umum dan Penataan Ruang Kabupaten Sumba Tengah/ Public Works and Spatial Planning Department of Central Sumba Regency



**Tabel**  
**Table** 6.2.3

**Panjang Jalan (km) Menurut Jenis Permukaan Jalan di Kecamatan Katikutana, 2014 – 2023**  
**Road Length (km) by Road Surface Type in Katikutana District, 2014 – 2023**

Tahun	Jenis Permukaan Jalan				Jumlah
	Aspal	Kerikil	Tanah	Tidak Dirinci	
(1)	(2)	(3)	(4)	(5)	(6)
2014	38	3	5	-	46
2015	7,0	9	18,5	14	48,5
2016	7,0	9	18,5	14	48,5
2017	25	12	5	-	42
2018	10	13	12	5	40
2019	33,5	8	5	-	46,5
2020	33,5	8	5	-	46,5
2021	33,5	8	5	-	46,5
2022 <sup>1</sup>	...	...	...	...	...
2023	37,5	4	5	-	46,5

Catatan/Note: <sup>1</sup>Data belum tersedia/ *Data not yet available*

Sumber/Source: Dinas Pekerjaan Umum dan Penataan Ruang Kabupaten Sumba Tengah/ *Public Works and Spatial Planning Department of Central Sumba Regency*

**Tabel 6.2.4** Panjang Jalan (km) Menurut Menurut Kondisi Jalan di Kecamatan Katikutana, 2014 – 2023  
**Table** *Road Length (km) According to Road Conditions in Katikutana District, 2014 – 2023*

Tahun	Kondisi Jalan				Jumlah
	Baik	Sedang	Rusak	Rusak Berat	
(1)	(2)	(3)	(4)	(5)	(6)
2014	35,9	5,4	2,5	2,2	46
2015	38	6,5	2	2	48,5
2016	38	6,5	2	2	48,5
2017	20	2	6	14	42
2018	18	2	6	14	40
2019	25	8,5	8	5	46,5
2020	25	8,5	8	5	46,5
2021	25	8,5	8	5	46,5
2022 <sup>1</sup>	...	...	...	...	...
2023	29	8,5	4	5	46,5

Catatan/Note: <sup>1</sup> Data belum tersedia/ *Data not yet available*

Sumber/Source: Dinas Pekerjaan Umum dan Penataan Ruang Kabupaten Sumba Tengah/ *Public Works and Spatial Planning Department of Central Sumba Regency*

### 6.3 KOMUNIKASI COMMUNICATION

**Tabel 6.3.1** Keberadaan Kantor Pos/Pos Pembantu/Rumah Pos, Pos Keliling, dan Perusahaan/Agen Jasa Ekspedisi Swasta Menurut Desa/Kelurahan di Kecamatan Katikutana, 2023  
*Number of Post Office/Subsidiary of Post Office, Mobile Portal Service, Private Expedition Service Company by Villages/Kelurahan in Katikutana District, 2023*

Desa/Kelurahan <i>Village/Kelurahan</i>	Kantor Pos/Pos Pembantu/Rumah Pos <i>Post Office/Subsidiary of Post Office</i>	Pos Keliling <i>Mobile Portal Service</i>	Perusahaan/Agen Jasa Ekspedisi Swasta <i>Private Expedition Service Company</i>
(1)	(2)	(3)	(4)
Anakalang	Beroperasi	Tidak Ada	Tidak Ada
Dewa Jara	Tidak Ada	Tidak Ada	Tidak Ada
Kabela Wuntu	Tidak Ada	Tidak Ada	Tidak Ada
Makata Keri	Tidak Ada	Tidak Ada	Tidak Ada
Mata Redi	Tidak Ada	Tidak Ada	Tidak Ada
Mata Woga	Tidak Ada	Tidak Ada	Tidak Ada
Umbu Riri	Tidak Ada	Tidak Ada	Tidak Ada
<b>Katikutana</b>			

Catatan/Note: ...

Sumber/Source: Badan Pusat Statistik, Pendataan Potensi Desa (Podes), 2021 /BPS-Statistics Indonesia, Village Potential Data Collecting, 2021

**Tabel 6.3.2** Jumlah Menara Telepon seluler dan Operator Layanan Komunikasi Telepon Seluler Menurut Desa/Kelurahan di Kecamatan Katikutana, 2023  
**Number of Base Transceiver Station (BTS) and Cellular Phone Communication Service Operators by Villages/ Kelurahan in Katikutana District, 2023**

<b>Desa/Kelurahan Village/Kelurahan</b>	<b>Jumlah Menara Telepon seluler Number of Base Transceiver Station (BTS)</b>	<b>Jumlah Operator Layanan Komunikasi Telepon Seluler Cellular Phone Communication Service Operators</b>
(1)	(2)	(3)
Anakalang	3	2
Dewa Jara	0	1
Kabela Wuntu	1	1
Makata Keri	1	2
Mata Redi	0	1
Mata Woga	1	2
Umbu Riri	1	2
<b>Katikutana</b>	<b>7</b>	<b>11</b>

Catatan/Note: ...

Sumber/Source: Badan Pusat Statistik, Pendataan Potensi Desa (Podes), 2021 /BPS-Statistics Indonesia, Village Potential Data Collecting, 2021

**Tabel**  
**Table** 6.3.3

**Kekuatan Sinyal Telepon Seluler dan Jenis Sinyal Internet Telepon Seluler Menurut Desa/Kelurahan di Kecamatan Katikutana, 2023**  
*The Strengh of Celular Phone Signal by Villages/Kelurahan in Katikutana District, 2023*

<b>Desa/Kelurahan</b> <i>Village/Kelurahan</i>	<b>Kekuatan Sinyal Telepon Seluler</b> <i>The Strengh of Celular Phone Signal</i>	<b>Jenis Sinyal Internet Telepon Seluler</b> <i>Type of Celular Phone Signal</i>
(1)	(2)	(3)
Anakalang	Sangat Kuat	4G/LTE
Dewa Jara	Sangat Kuat	4G/LTE
Kabela Wuntu	Sangat Kuat	4G/LTE
Makata Keri	Sangat Kuat	4G/LTE
Mata Redi	Kuat	3G/H/H+/EVDO
Mata Woga	Lemah	3G/H/H+/EVDO
Umbu Riri	Kuat	3G/H/H+/EVDO
<b>Katikutana</b>		

Catatan/Note: ...

Sumber/Source: Badan Pusat Statistik, Pendataan Potensi Desa (Podes), 2021 /BPS-Statistics Indonesia, Village Potential Data Collecting, 2021



**BAB  
7**

**PERBANKAN, KOPERASI, DAN  
PERDAGANGAN  
BANKING, COOPERATIVE, AND TRADE**



**Rp 131.005.932  
Realisasi Pajak**



**6.120 Wajib Pajak**







**PENJELASAN TEKNIS**

1. Perbankan adalah segala sesuatu yang menyangkut tentang Bank, mencakup kelembagaan, kegiatan usaha serta cara dan proses dalam melaksanakan kegiatan usahanya (UU Nomor 10 Tahun 1998)
2. Koperasi adalah badan usaha yang beranggotakan orang-seorang atau badan hukum Koperasi dengan melandaskan kegiatannya berdasarkan prinsip Koperasi sekaligus sebagai gerakan ekonomi rakyat yang berdasar atas asas kekeluargaan. (UU Nomor 25 Tahun 1992)

**TECHNICAL NOTES**

1. *Banking is everything related to banks, including institutions, business activities and methods and processes in carrying out business activities (Law Number 10 of 1998)*
2. *Cooperative is a business entity whose members are individuals or legal entities of Cooperatives by basing its activities on the principles of Cooperatives as well as a people's economic movement based on the principle of family. (Law Number 25 of 1992)*

<https://sumbatengahkab.bps.go.id>

**ULASAN**

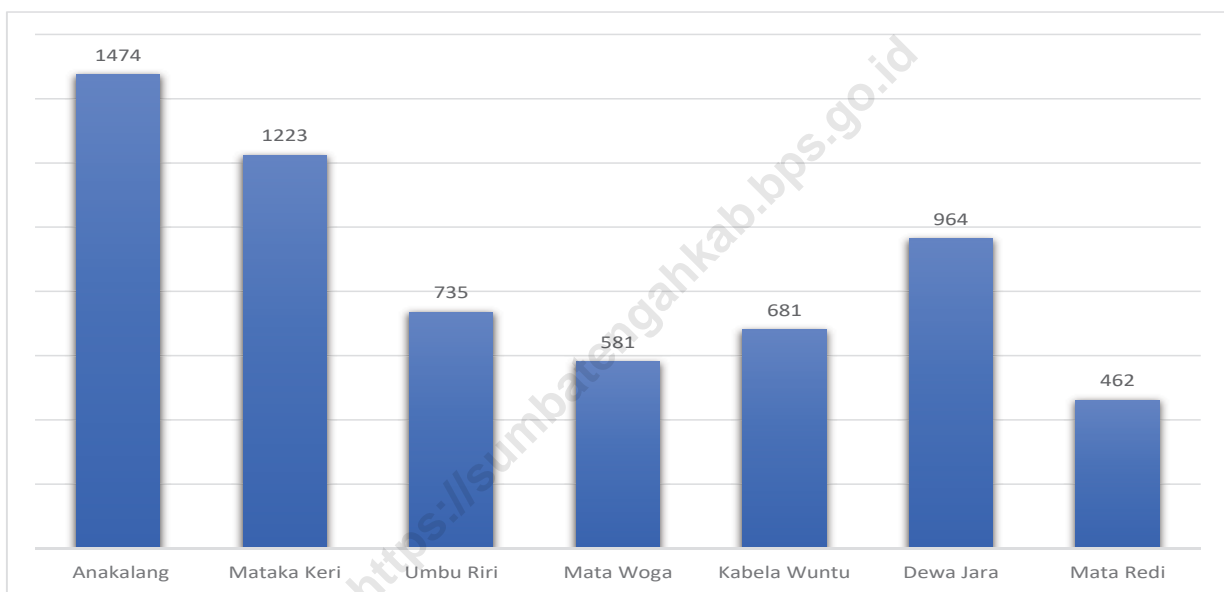
Bab 07 menunjukkan data tentang perbankan, koperasi, dan perdagangan. Gambar 7.1 menunjukkan jumlah wajib pajak bumi per desa di Kecamatan Katikutana. Pada gambar terlihat Desa Anakalang menjadi desa dengan jumlah wajib pajak bumi tertinggi yaitu sebanyak 1474.

Pada gambar 7.2 menunjukkan persentase realisasi wajib pajak bumi per desa di Kecamatan Katikutana. Pada gambar terlihat terdapat beberapa desa yang memiliki realisasi 100% yaitu Desa Kabela Wuntu dan Desa Mata Woga.

**DESCRIPTION**

*Chapter 07 shows data on banking, cooperatives, and trade. Figure 7.1 shows the number of land taxpayers per village in Katikutana District. The figure shows that Anakalang Village is the village with the highest number of land taxpayers, namely 1474.*

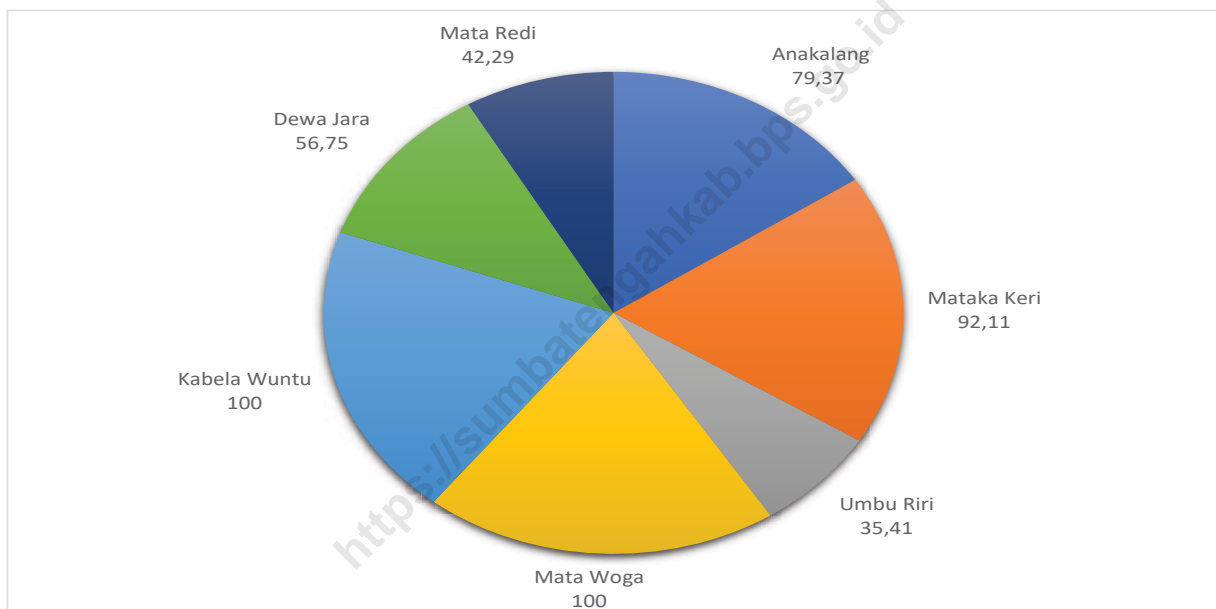
*Figure 7.2 shows the percentage of land tax realization per village in Katikutana District. The figure shows several villages that have 100% realization, namely Kabela Wuntu Village and Mata Woga Village.*



Sumber/Source : Badan Keuangan, Aset dan Pendapatan Daerah Kabupaten Sumba Tengah

**Gambar** 7.1  
**Figures**

**Jumlah Wajib Pajak Bumi per Desa di Kecamatan Katikutana, 2023**  
**Number of Land Taxpayers per Village in Katikutana District, 2023**



Sumber/Source : Badan Keuangan, Aset dan Pendapatan Daerah Kabupaten Sumba Tengah

**Gambar** 7.2  
**Figures**

**Persentase Realisasi Wajib Pajak Bumi per Desa di Kecamatan Katikutana, 2023**  
**Percentage of Realization of Land Tax Payers per Village in Katikutana District, 2023**

**Tabel 7.1** Banyaknya Sarana Lembaga Keuangan Bank Menurut Desa/Kelurahan dan Jenis Bank di Kecamatan Katikutana, 2021  
**Number of Bank by Villages/Kelurahan and Type of Bank in Katikutana District, 2021**

Desa/Kelurahan Village/Kelurahan	Bank Umum Pemerintah Government Bank	Bank Umum Swasta Private Bank	Bank Perkreditan Rakyat (BPR) Rural Bank
(1)	(2)	(3)	(4)
Anakalang	2	–	–
Mataka Keri	–	–	–
Umbu Riri	–	–	–
Mata Woga	–	–	–
Kabela Wuntu	–	–	–
Dewa Jara	–	–	–
Mata Redi	–	–	–
<b>Katikutana</b>	<b>2</b>	<b>–</b>	<b>–</b>

Catatan/Note: ”

Sumber/Source: Badan Pusat Statistik, Pendataan Potensi Desa (Podes), 2021 /BPS-Statistics Indonesia, Village Potential Data Collecting, 2021

**Tabel**  
**Table** 7.2

**Banyaknya Koperasi Aktif Menurut Menurut Desa/  
Kelurahan dan Jenis Koperasi di Kecamatan Katikutana,  
2021**  
*Number of Cooperative by Villages/Kelurahan and Type of  
Cooperative in Katikutana District, 2021*

<b>Desa/Kelurahan Village/Kelurahan</b>	<b>Koperasi Unit Desa (KUD) Village Cooperative Unit</b>	<b>Koperasi Industri Kecil dan Kerajinan Rakyat (Kopinkra) Small Industry and Citizen Handicraft Cooperative</b>
(1)	(2)	(3)
Anakalang	–	–
Mataka Keri	–	–
Umbu Riri	–	–
Mata Woga	–	–
Kabela Wuntu	–	–
Dewa Jara	1	–
Mata Redi	–	–
<b>Katikutana</b>	<b>1</b>	<b>–</b>

Lanjutan Tabel/Continued Table 7.2

<b>Desa/Kelurahan Village/Kelurahan</b>	<b>Koperasi Simpan Pinjam (Kospin) Savings and Loan Cooperative</b>	<b>Koperasi Lainnya Other Cooperative</b>
(1)	(4)	(5)
Anakalang	1	–
Mataka Keri	1	–
Umbu Riri	–	–
Mata Woga	1	–
Kabela Wuntu	–	–
Dewa Jara	–	–
Mata Redi	–	–
<b>Katikutana</b>	<b>3</b>	<b>–</b>

Catatan/Note: ""

Sumber/Source: Badan Pusat Statistik, Pendataan Potensi Desa (Podes), 2021 /BPS-Statistics Indonesia, Village Potential Data Collecting, 2021



**Tabel** 7.3  
**Table**

**Banyaknya Sarana Perdagangan Menurut Desa/Kelurahan dan Jenis Sarana Perdagangan di Kecamatan Katikutana, 2021**

*Number of Trade Facilities by Villages/Kelurahan and Type of Trade Facilities in Katikutana District, 2021*

<b>Desa/Kelurahan Village/Kelurahan</b>	<b>Kelompok Pertokoan Shopping Complexs</b>	<b>Pasar dengan Bangunan Permanen Markets in Permanent Building</b>	<b>Pasar dengan Bangunan Semi Permanen Market in Semi Permanent Building</b>
(1)	(2)	(3)	(4)
Anakalang	—	1	—
Dewa Jara	—	—	—
Kabela Wuntu	—	—	—
Makata Keri	—	—	—
Mata Redi	—	—	—
Mata Woga	—	—	—
Umbu Riri	—	—	—
<b>Katikutana</b>	<b>—</b>	<b>1</b>	<b>—</b>

Lanjutan Tabel/Continued Table 7.3

<b>Desa/Kelurahan Village/Kelurahan</b>	<b>Pasar tanpa Bangunan Market without Permanent Building</b>	<b>Mini Market/ Swalayan/ Supermarket Mini Market/Swalayan/ Supermarket</b>	<b>Restoran/ Rumah Makan Restaurant/ Food Stall</b>
(1)	(5)	(6)	(7)
Anakalang	–	1	–
Dewa Jara	–	–	–
Kabela Wuntu	–	–	–
Makata Keri	–	–	–
Mata Redi	–	–	–
Mata Woga	–	–	–
Umbu Riri	–	–	–
<b>Katikutana</b>	<b>–</b>	<b>1</b>	<b>–</b>

Catatan/Note: ""

Sumber/Source: Badan Pusat Statistik, Pendataan Potensi Desa (Podes), 2021 /BPS-Statistics Indonesia, Village Potential Data Collecting, 2021

**Tabel** 7.4  
**Table**

**Jumlah Wajib Pajak Bumi dan Bangunan, Target, dan Realisasi menurut Kelurahan/Desa di Kecamatan Katikutana, 2023**  
**Number of Land and Building Taxpayers, Targets, and Realizations by Kelurahan/Village in Katikutana District, 2023**

Kelurahan/Desa	Jumlah Wajib pajak	Target (Rp)	Realisasi (Rp)	Persentase (%)
(1)	(2)	(3)	(4)	(5)
01. Anakalang	1.474	47.039.021	37.334.383	79,37
02. Makata Keri	1.223	28.104.350	25.887.247	92,11
03. Umbu Riri	735	30.754.733	10.891.270	35,41
04. Mata Woga	581	22.455.904	22.455.904	100,00
05. Kabelau Wuntu	681	17.285.843	17.285.843	100,00
06. Dewa Jara	964	25.304.732	14.360.265	56,75
07. Mata Redi	462	6.599.905	2.791.020	42,29
<b>Katikutana</b>	<b>6.120</b>	<b>177.544.488</b>	<b>131.005.932</b>	<b>73,79</b>

Catatan/Note: ""

Sumber/Source: Badan Keuangan, Aset dan Pendapatan Daerah Kabupaten Sumba Tengah

**Tabel**  
**Table** 7.5

**Jumlah Wajib Pajak Bumi dan Bangunan, Target, dan Realisasi menurut Kelurahan/Desa di Kecamatan Katikutana, 2021 - 2023**  
**Number of Land and Building Taxpayers, Targets, and Realizations by Sub-district/Village in Katikutana District, 2021 - 2023**

Jenis Usaha	2021	2022	2023
(1)	(2)	(3)	(4)
1. Perbankan :			
BRI	–	–	–
BRI unit	1	1	1
BNI	–	–	–
Bank NTT	–	–	–
2. Asuransi :			
Bumi Putera	–	–	–
Jasa Raharja	–	–	–
3. Koperasi Simpan Pinjam :			
KOPABRI	–	–	–
Primkoppadim 1613	–	–	–
Karya Makmur	–	–	–
Kopdit Swastisari	1	1	1
Kopdit Hiro Heling	1	1	1

Catatan/Note: ”

Sumber/Source: Kantor Kecamatan Katikutana/ Katikutana District Office

**DAFTAR PUSTAKA/BIBLIOGRAPHY**

- Direktorat Jenderal Hortikultura & Badan Pusat Statistik. 2022. *Pedoman Statistik Pertanian Hortikultura (SPH)*. Jakarta: Kementerian Pertanian.
- Direktorat Statistik Ketahanan Sosial. 2021. *Buku 3: Konsep dan Definisi Podes 2021*. Jakarta: Badan Pusat Statistik.

<https://sumbatengahkab.bps.go.id>





**ST 2023**

**SENSUS PERTANIAN**

**BerAKHLAK**  
BerAKHLAK adalah kepedulian, kepedulian adalah kepedulian

**# bangga  
melayani  
bangsa**

# DATA

**MENCERDASKAN BANGSA**

*ENLIGHTEN THE NATION*

<https://sumbahangkab.bps.go.id>



Jl. ...  
**BADAN PUSAT STATISTIK  
KABUPATEN SUMBA BARAT**  
*BPS-Statistics of Sumba Barat Regency*

Jl. Weekarou, Waikabubak - Nusa Tenggara Timur - 87200  
Telp/Faks (0387)21256, Email : bps5301@bps.go.id