

KATALOG : 1102001.5204080

# KECAMATAN SUMBAWA DALAM ANGKA 2017



**BADAN PUSAT STATISTIK  
KABUPATEN SUMBAWA**

KECAMATAN  
SUMBAWA  
DALAM ANGKA  
2017

<http://sumbawakab.bpp.go.id>

---

## KATALOG DALAM PENERBITAN

---

---

### KECAMATAN SUMBAWA DALAM ANGKA 2017

---

Katalog BPS	: 1102001.5204080
No. Publikasi	: 52046.1713
Ukuran Buku	: 14,8 x 21 cm
Jumlah Halaman	: xiii + 124

**Naskah :**

Koordinator Statistik Kecamatan Sumbawa

**Gambar Kulit :**

Seksi Integrasi Pengolahan dan Diseminasi Statistik

**Diterbitkan Oleh :**

BPS Kabupaten Sumbawa

Dilarang mengumumkan, mendistribusikan, mengomunikasikan, dan/atau menggandakan sebagian atau seluruh isi buku ini untuk tujuan komersil tanpa izin tertulis dari Badan Pusat Statistik.

---

## KATA PENGANTAR

Dengan memanjatkan Puji syukur kehadirat Tuhan Yang Maha Esa, Koordinator Statistik Kecamatan Sumbawa telah dapat menyelesaikan buku “**Kecamatan Sumbawa Dalam Angka 2017**”.

Kecamatan Sumbawa Dalam Angka memuat informasi tentang berbagai jenis data seperti keadaan geografis dan iklim, keadaan sosial dan perekonomian Kecamatan Sumbawa secara umum. Penerbitan publikasi tahun 2017 merupakan kelanjutan penerbitan tahun sebelumnya. Data yang di tampilkan diusahakan lengkap namun disesuaikan dengan ketersediaan data.

Data yang disajikan dalam publikasi ini bersumber dari data sekunder, yaitu data yang diperoleh dari Dinas/Instansi Pemerintah baik sipil maupun swasta, serta data primer yang merupakan hasil penelitian yang di lakukan oleh Badan Pusat Statistik.

Kepada semua pihak terutama kepada Camat Sumbawa beserta jajarannya kami mengucapkan terimakasih atas bantuan serta kerja sama selama ini, semoga apa yang sudah terjalin dapat berlanjut untuk masa yang akan datang.

Saran konstruktif dari para pemakai/konsumen data sangat diharapkan untuk kesempurnaan pada edisi berikutnya.

Sumbawa Besar, September 2017

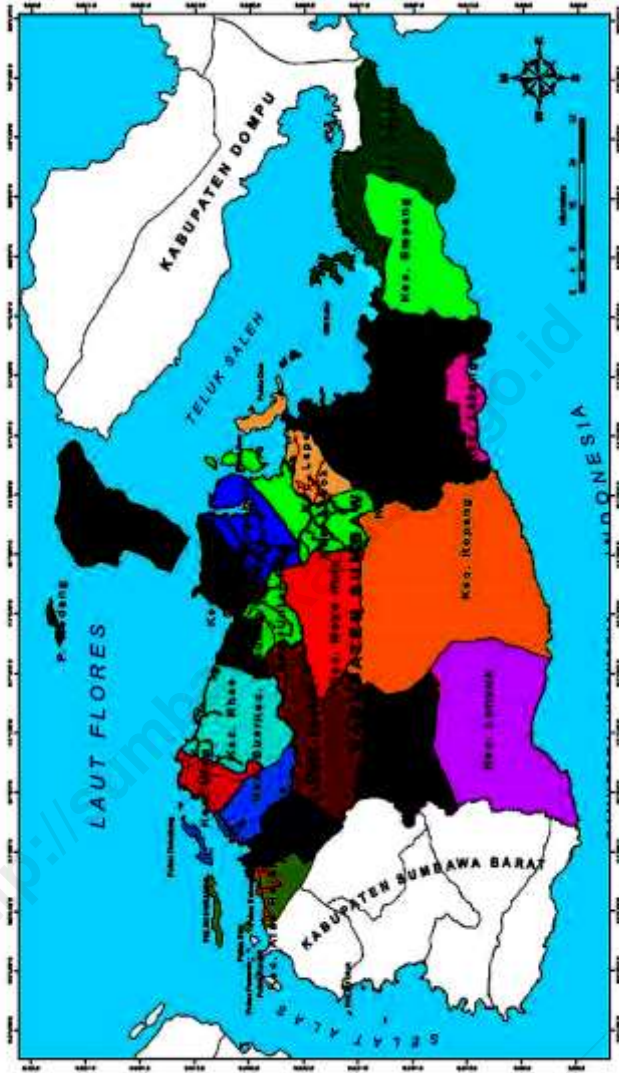
Koordinator Statistik Kecamatan Sumbawa

**ENIKA KUSUMAWATI, SH.**

NIP. 19761121 201101 2 004

# PETA WILAYAH KABUPATEN SUMBAWA

1:500,000





---

## DAFTAR ISI

	Halaman
KATALOG DALAM PENERBITAN.....	ii
KATA PENGANTAR.....	iii
PETA WILAYAH KABUPATEN SUMBAWA .....	iv
PETA WILAYAH KECAMATAN SUMBAWA .....	v
DAFTAR ISI.....	vi
DAFTAR TABEL.....	vii
DAFTAR GAMBAR.....	xii
PENJELASAN UMUM .....	xiii
BAB I LETAK GEOGRAFIS.....	2
BAB II PEMERINTAHAN .....	16
BAB III PENDUDUK .....	20
BAB IV S O S I A L.....	28
BAB V PERTANIAN .....	80
BAB VI LISTRIK DAN AIR MINUM.....	106
BAB VII PERHUBUNGAN .....	112
BAB VIII H O T E L .....	119

---

## DAFTAR TABEL

	Halaman
Tabel 1.1	Jarak dari Ibu Kota Kecamatan ke Ibu Kota Kelurahan Dalam Wilayah Kecamatan Sumbawa Tahun 2016 ..... 4
Tabel 1.2	Luas Wilayah Kecamatan Sumbawa Dirinci per Kelurahan Keadaan Tahun 2016 ( Km <sup>2</sup> )..... 5
Tabel 1.3	Luas Wilayah Menurut Penggunaan Dirinci per Kelurahan di Kecamatan Sumbawa Tahun 2016 (Ha)..... 6
Tabel 1.4	Banyaknya Hari Hujan dan Curah Hujan dan Penguapan Dirinci per Bulan di Kecamatan Sumbawa Tahun 2016 . 8
Tabel 1.5	Kecepatan Angin dan Arah Angin di Kecamatan Sumbawa Dirinci per Bulan Tahun 2016..... 9
Tabel 1.6	Keadaan Suhu Udara Minimum/Maksimum, Rata-Rata Kelembaban Udara dan Penyinaran Matahari di Kabupaten Sumbawa Tahun 2016..... 11
Tabel 2.1	Banyaknya Aparat Pemerintahan Kelurahan di Kecamatan Sumbawa Tahun 2016 ..... 17
Tabel 3.1	Kepadatan Penduduk Kecamatan Sumbawa Dirinci per Kelurahan Tahun 2016..... 21
Tabel 3.2	Penduduk Kecamatan Sumbawa Menurut Jenis Kelamin dan Sex Ratio Dirinci per Kelurahan Tahun 2016 ..... 22
Tabel 3.3	Penduduk, Rumah Tangga dan Rata-Rata Anggota Rumah Tangga di Kecamatan Sumbawa Dirinci per Kelurahan Tahun 2016..... 23
Tabel 3.4	Penduduk Menurut Kelompok Umur di Kecamatan Sumbawa Tahun 2016 ..... 24
Tabel 4.1.1	Banyaknya Sekolah Menurut Tingkat Pendidikan di Kecamatan Sumbawa Dirinci per Kelurahan Keadaan Tahun 2016..... 31
Tabel 4.1.2	Banyaknya Murid SD, MI, Menurut Jenis Kelamin di Kecamatan Sumbawa Dirinci per Kelurahan Tahun 2016 34



Tabel 4.1.3	Banyaknya Murid SLTP Negeri/Swasta, MTs, Menurut Jenis Kelamin di Kecamatan Sumbawa Dirinci per Kelurahan Tahun 2016.....	35
Tabel 4.1.4	Banyaknya Murid SMAN, SMA Swasta, MA, dan SMK Negeri/Swasta Menurut Jenis Kelamin di Kecamatan Sumbawa Dirinci per Kelurahan Tahun 2016 .....	36
Tabel 4.1.5	Banyaknya Guru SD/MI PNS dan Non-PNS di Kecamatan Sumbawa Dirinci per Kelurahan Tahun Ajaran 2015/2016 .....	38
Tabel 4.1.6	Banyaknya Guru SLTP Menurut Tingkat Pendidikan di Kecamatan Sumbawa Dirinci per Kelurahan Tahun Ajaran 2015/2016.....	40
Tabel 4.1.7	Banyaknya Guru SMA Menurut Tingkat Pendidikan di Kecamatan Sumbawa Dirinci per Kelurahan Tahun Ajaran 2015/2016.....	42
Tabel 4.1.8	Banyaknya Guru SMK Menurut Tingkat Pendidikan di Kecamatan Sumbawa Dirinci per Kelurahan Tahun Ajaran 2015/2016.....	44
Tabel 4.1.9	Banyaknya Guru MI Menurut Tingkat Pendidikan di Kecamatan Sumbawa Dirinci per Kelurahan Tahun Ajaran 2015/2016.....	46
Tabel 4.1.10	Banyaknya Guru MTS Menurut Tingkat Pendidikan di Kecamatan Sumbawa Dirinci per Kelurahan Tahun Ajaran 2015/2016.....	48
Tabel 4.1.11	Banyaknya Guru MA Menurut Tingkat Pendidikan di Kecamatan Sumbawa Dirinci per Kelurahan Tahun Ajaran 2015/2016.....	50
Tabel 4.1.12	Ketersediaan Fasilitas Sekolah Dasar di Kecamatan Sumbawa Dirinci per Kelurahan Tahun Ajaran 2015/2016.....	52
Tabel 4.1.13	Ketersediaan Fasilitas SLTP di Kecamatan Sumbawa Dirinci per Kelurahan Tahun Ajaran 2015/2016.....	53

Tabel 4.1.14	Ketersediaan Fasilitas SMU di Kecamatan Sumbawa Dirinci per Kelurahan Tahun Ajaran 2015/2016.....	54
Tabel 4.1.15	Ketersediaan Fasilitas SMK di Kecamatan Sumbawa Dirinci per Kelurahan Tahun Ajaran 2015/2016.....	56
Tabel 4.1.16	Banyaknya Jenis Pendidikan Keterampilan / Tempat Kursus di Kecamatan Sumbawa di rinci per Kelurahan Tahun 2016.....	58
Tabel 4.2.1	Banyaknya Sarana Kesehatan Menurut Jenisnya Dirinci per Kelurahan di Kecamatan Sumbawa Tahun 2016.....	61
Tabel 4.2.2	Banyaknya Peserta KB Aktif Menurut Kontrasepsi yang Digunakan Dirinci per Kelurahan di Kecamatan Sumbawa Tahun 2016 .....	63
Tabel 4.2.3	Banyaknya Peserta KB (Baru) Menurut Kontrasepsi yang Digunakan Dirinci per Kelurahan di Kecamatan Sumbawa Tahun 2016 .....	65
Tabel 4.2.4	Banyaknya Pasangan Usia Subur (PUS) Dirinci per Kelurahan di Kecamatan Sumbawa Tahun 2016 .....	67
Tabel 4.3.1	Banyaknya Tanah Wakaf yang Bersertifikat dan Belum Bersertifikat Dirinci per Kelurahan di Kecamatan Sumbawa Tahun 2016 .....	69
Tabel 4.3.2	Banyaknya Sarana Peribadatan Dirinci per Kelurahan di Kecamatan Sumbawa Tahun 2016 .....	70
Tabel 4.3.3	Banyaknya Nikah, Nikah Dibawah Umur dan Rujuk Dirinci per Kelurahan di Kecamatan Sumbawa Tahun 2016.....	71
Tabel 4.3.4	Banyaknya Jemaah Haji Menurut Jenis Kelamin dari Kecamatan Sumbawa Dirinci per Kelurahan Tahun 2016.....	72
Tabel 4.4.1	Banyaknya Penyandang Cacat Menurut Jenis Cacat Dirinci per Kelurahan di Kecamatan Sumbawa Tahun 2016.....	74

Tabel 5.1.1	Banyaknya Organisasi Pertanian Menurut Jenisnya Dirinci per Kelurahan di Kecamatan Sumbawa Tahun 2016.....	82
Tabel 5.1.2	Luas Panen, Padi Sawah dan Padi Ladang Dirinci per Kelurahan di Kecamatan Sumbawa Periode Oktober 2015 – September 2016 .....	83
Tabel 5.1.3	Luas Panen Palawija Menurut Jenisnya Dirinci per Kelurahan di Kecamatan Sumbawa Periode Oktober 2015 – September 2016 .....	84
Tabel 5.1.4	Luas Panen, Produktifitas dan Produksi padi dan Palawija di rinci Menurut Jenisnya di Kecamatan Sumbawa Tahun 2016 .....	86
Tabel 5.2.1	Populasi Ternak Sapi Menurut Klasifikasi dan Jenis Kelamin Dirinci per Kelurahan di Kecamatan Sumbawa Tahun 2016.....	88
Tabel 5.2.2	Populasi Ternak Kerbau Menurut Klasifikasi dan Jenis Kelamin Dirinci per Kelurahan di Kecamatan Sumbawa Tahun 2016.....	91
Tabel 5.2.3	Populasi Ternak Kuda Menurut Klasifikasi dan Jenis Kelamin Dirinci per Kelurahan di Kecamatan Sumbawa Tahun 2016.....	94
Tabel 5.2.4	Populasi Ternak Kambing Menurut Klasifikasi dan Jenis Kelamin Dirinci per Kelurahan di Kecamatan Sumbawa Tahun 2016.....	97
Tabel 5.2.5	Populasi Unggas Menurut Jenisnya Dirinci per Kelurahan di Kecamatan Sumbawa Tahun 2016 .....	100
Tabel 5.2.6	Banyaknya Rumah Tangga Peternakan Menurut Jenis Ternak Dirinci per Kelurahan di Kecamatan Sumbawa Tahun 2016.....	101
Tabel 6.1	Banyaknya Pelanggan PLN dan VA Tersambung Menurut Klasifikasi di Kecamatan Sumbawa Keadaan Tahun 2016.....	107

Tabel 6.2	Proyeksi Jumlah Pelanggan PLN Dirinci per Desa di Wilayah Kecamatan Sumbawa Tahun 2016 .....	108
Tabel 6.3	Banyaknya Air Minum yang Disalurkan PDAM di Wilayah Sumbawa Dirinci per Bulan Tahun 2016.....	109
Tabel 7.1	Panjang Jalan Menurut Status Jalan dan Permukaan Jalan (km) di Kecamatan Sumbawa Tahun 2016.....	114
Tabel 7.2	Banyaknya Sarana Komunikasi Menurut Jenisnya Dirinci per Kelurahan di Kecamatan Sumbawa Tahun 2016.....	115
Tabel 8.1	Banyaknya Hotel/Losmen, Kamar & Tempat Tidur Dirinci per Desa di Kecamatan Sumbawa Tahun 2016 ...	120
Tabel 8.2	Banyaknya Tenaga Kerja yang Terserap pada Hotel/Losmen Menurut Tingkat Pendidikan Dirinci per Kelurahan di Kecamatan Sumbawa Tahun 2016 .....	121

---

## DAFTAR GAMBAR

Halaman

Gambar 1.1	Banyaknya Hari Hujan Dirinci per Bulan di Kecamatan Sumbawa Tahun 2016 .....	13
Gambar 1.2	Proporsi Luas Wilayah Kecamatan Sumbawa Dirinci per Kelurahan Tahun 2016 .....	14
Gambar 2.1	Banyaknya Aparat Pemerintahan Kelurahan di Kecamatan Sumbawa Tahun 2016 .....	18
Gambar 3.1	Kepadatan Penduduk Menurut Kelurahan di Kecamatan Sumbawa Tahun 2016 .....	25
Gambar 3.2	Penduduk Kecamatan Sumbawa Menurut Jenis Kelamin dan Sex Ratio Dirinci per Kelurahan Tahun 2016 .....	25
Gambar 4.1	Jumlah Fasilitas Pendidikan di Kecamatan Sumbawa Tahun 2016 .....	76
Gambar 4.2	Persentase PUS Peserta KB di Kecamatan Sumbawa Tahun 2016 .....	77
Gambar 4.3	Banyaknya Jemaah Haji di Kecamatan Sumbawa Tahun 2016 .....	78
Gambar 5.1	Produktivitas Tanaman Pangan Menurut Jenisnya di Kecamatan Sumbawa Tahun 2016 (Kw/Ha) .....	103
Gambar 5.2	Populasi Ternak Besar dan Kecil Menurut Jenisnya di Kecamatan Sumbawa Tahun 2016 .....	104
Gambar 6.1	Persentase Pelanggan PLN Menurut Klasifikasi Pelanggan di Kecamatan Sumbawa Tahun 2016 .....	110
Gambar 7.1	Proporsi Panjang Jalan Menurut Jenis Permukaan Jalan di Kecamatan Sumbawa Tahun 2016 .....	117
Gambar 8.1	Persentase Jumlah Tamu Asing dan Tamu Domestik Hotel/Losmen di Kecamatan Sumbawa Tahun 2016 .....	123
Gambar 8.2	Tenaga Kerja Hotel Menurut Tingkat Pendidikan di Kecamatan Sumbawa Tahun 2016 .....	124

---

## PENJELASAN UMUM

### *Explanatory Notes*

Tanda-tanda, satuan-satuan dan lain-lainnya yang digunakan dalam publikasi ini adalah sebagai berikut

*Symbols, measurement units and other acronyms which are used in this publication are as follows*

#### 1. TANDA-TANDA/SYMBOLS

Data belum tersedia/ <i>Data not yet available</i>	: ...
Data tidak tersedia/ <i>Data not available</i>	: -
Data dapat diabaikan/ <i>Data negligible</i>	: 0
Tanda desimal/ <i>Decimal Point</i>	: ,
Angka sementara/ <i>Preliminary figures</i>	: *
Angka sangat sementara/ <i>Very preliminary figures</i>	: **
Angka sangat sangat sementara/ <i>Very-very preliminary figures</i>	: ***
Angka diperbaiki/ <i>Revised figures</i>	: r
Angka perkiraan/ <i>Estimated figures</i>	: e
Rupiah/ <i>Rupiahs</i>	: Rp.
Dollar Amerika/ <i>US Dollar</i>	: \$
Meter/ <i>Meter</i>	: m
Meter persegi/ <i>Meter per square</i>	: m <sup>2</sup>
Kilometer/ <i>Kilometer</i>	: km
Kilometer persegi/ <i>Kilometer per square</i>	: km <sup>2</sup>
Hektar/ <i>Hectare</i>	: ha

#### 2. SATUAN/UNITS

Meter (m)/ <i>meter (m)</i>	: 100 cm
Kilometer (km)/ <i>kilometers (km)</i>	: 1000 m
Kwintal (kw)/ <i>quintal (ql)</i>	: 100 kg
Ton/ <i>ton</i>	: 1000 kg
Liter/ <i>litre</i>	: 1000 ml



## **I. GEOGRAFIS**

---

*Geographic*

<http://sumbawakab.bps.go.id>

---

# **BAB I**

## **LETAK GEOGRAFIS**

### **A. Letak dan Keadaan Alam**

Kecamatan Sumbawa sebagai salah satu kecamatan dari dua puluh empat kecamatan yang berada di wilayah Kabupaten Sumbawa terletak di bagian Utara pulau Sumbawa dengan luas wilayah 44,83 km<sup>2</sup>.

Bila dilihat dari segi tropografinya, permukaan tanah di wilayah Kecamatan Sumbawa tidak rata atau cenderung berbukit-bukit dengan ketinggian rata-rata 10 meter diatas permukaan air laut.

Kecamatan Sumbawa berbatasan dengan Kecamatan Unter Iwes di sebelah barat, Kecamatan Moyo Hilir dan Moyo Utara di sebelah timur, Laut Flores/Kecamatan Labuhan Badas di sebelah utara dan Kecamatan Unter Iwes disebelah selatan.

Jarak tempuh dari ibu kota kecamatan ke kantor kelurahan rata-rata 1,9 km. Kantor Kelurahan terjauh yaitu Kelurahan Lempeh dengan jarak tempuh 3,30 km.

### **B. Iklim dan Curah Hujan**

Daerah Kecamatan Sumbawa merupakan daerah beriklim tropis yang dipengaruhi oleh musim hujan dan musim kemarau. Pada tahun 2016 temperatur maksimum mencapai 37,3 °C yang terjadi pada bulan September dan temperatur minimum 20,00 °C yang terjadi pada bulan Agustus. Rata-rata kelembaban udara tertinggi selama tahun 2016



---

mencapai 87,8 persen pada bulan Februari dan terendah mencapai 73 persen pada bulan Agustus, serta kecepatan angin maksimum 16 knots/detik yang terjadi di bulan September dan minimum 10 knots/detik terjadi pada bulan Maret.

Iklim di Kecamatan Sumbawa dipengaruhi oleh fenomena El-Nino dan La Nina dari Samudera Pasifik. Hal ini terlihat dari banyaknya hari hujan dan curah hujan yang terjadi sepanjang tahun. Pada tahun 2016 tercatat jumlah hari hujan sebanyak 120 hari, lebih banyak dibandingkan dengan tahun 2016 yaitu sebanyak 78 hari. dengan hari hujan terbanyak terjadi pada bulan Februari yaitu selama 20 hari.

Curah hujan terbanyak terjadi pada bulan Februari yaitu sebesar 464 mm. Satu hal yang dapat berpengaruh terhadap hari hujan dan curah hujan adalah besarnya penguapan. Karena banyak sedikitnya penguapan dapat berpengaruh terhadap banyak sedikitnya hari hujan dan curah hujan yang terjadi pada periode berikutnya.

Tabel 1.1 Jarak dari Ibu Kota Kecamatan ke Ibu Kota Kelurahan Dalam Wilayah Kecamatan Sumbawa Tahun 2016

Dari	Ibu Kota Kelurahan	Jarak (Km)
(1)	(2)	(3)
Ibu Kota Kecamatan	Lempeh	3,30
	Samapuin	2,80
	Brang Bara	1,80
	Pekat	1,90
	Seketeng	0,40
	Bugis	0,90
	Uma Sima	1,40
	Brang Biji	2,70

Sumber : BPS Kabupaten Sumbawa

Tabel 1.2 Luas Wilayah Kecamatan Sumbawa Dirinci per Kelurahan Keadaan Tahun 2016 ( Km<sup>2</sup> )

Kelurahan	Luas Wilayah	Proporsi
(1)	(2)	(3)
1. Lempeh	6,55	14,61
2. Samapuin	11,08	24,72
3. Brang Bara	2,40	5,35
4. Pekat	2,30	5,13
5. Seketeng	8,00	17,85
6. Bugis	2,00	4,46
7. Uma Sima	2,00	4,46
8. Brang Biji	10,50	23,42
Jumlah	44,83	100,00

Sumber : BPS Kabupaten Sumbawa

Tabel 1.3 Luas Wilayah Menurut Penggunaan Dirinci per Kelurahan di Kecamatan Sumbawa Tahun 2016 (Ha)

Kelurahan	Tanah Sawah	Tadah Hujan	Tegalan/Kebun	Pekarangan
(1)	(2)	(3)	(4)	(5)
1. Lempeh	100	-	43	79
2. Samapuin	93	-	435	55
3. Brang Bara	25	-	-	70
4. Pekat	10	-	168	44
5. Seketeng	155	60	430	138
6. Bugis	-	-	2	65
7. Uma sima	-	-	105	69
8. Brang Biji	60	-	896	78
Jumlah	443	60	2 079	598

### Lanjutan Tabel 1.3

Kelurahan	Tambak Kolam	Lainnya	Jumlah
(1)	(2)	(3)	(4)
1. Lempeh	1	432	655
2. Samapuin	-	525	1 108
3. Brang Bara	-	133	240
4. Pekat	-	8	230
5. Seketeng	-	27	800
6. Bugis	-	133	200
7. Uma Sima	-	26	200
8. Brang Biji	-	16	1 050
Jumlah	1	1 300	4 483

Sumber : UPT PIA (Pusat Informasi dan Agribisnis ) Kec. Sumbawa

Tabel 1.4 Banyaknya Hari Hujan dan Curah Hujan dan Penguapan Dirinci per Bulan di Kecamatan Sumbawa Tahun 2016

	Bulan	Hari Hujan*)	Curah Hujan ( mm )	Penguapan ( mm )
	(1)	(2)	(3)	(4)
1.	Januari	15	302	174,3
2.	Februari	20	464	152,4
3.	Maret	10	158	159,1
4.	April	12	135	177,5
5.	Mei	6	40	170,1
6.	Juni	7	107	208,5
7.	Juli	5	59	155,8
8.	Agustus	1	4	183,0
9.	September	5	44	200,3
10.	Oktober	11	162	192,3
11.	November	11	152	185,9
12.	Desember	17	333	145,8
	Jumlah	120	1 960	2 105

Sumber : Badan Meteorologi & Geofisika Sumbawa

Keterangan :

\*) Hari hujan = hari dengan kejadian hujan  $\geq$  1 milimeter

Tabel 1.5 Kecepatan Angin dan Arah Angin di Kecamatan Sumbawa Dirinci per Bulan Tahun 2016

Bulan	Kecepatan Angin	
	Rata-Rata (Knot)*	Arah Terbanyak
(1)	(2)	(3)
1. Januari	5	SE
2. Februari	4	SE
3. Maret	4	SE
4. April	4	SE
5. Mei	4	SE
6. Juni	4	SE
7. Juli	5	SE
8. Agustus	5	SE
9. September	5	SE
10. Oktober	4	SE
11. Nopember	4	SE
12. Desember	5	SE
Rata-Rata Setahun	4	SE

\*1Knots=1,852km/jam

Keterangan : SE = Southeast/Tenggara (115°-155°)      NW= Northwest/Barat laut (295°-335°)

Lanjutan Tabel 1.5

Bulan	Kecepatan Angin Terbesar (Knot)*	Arah Angin
(1)	(2)	(3)
1. Januari	15	300
2. Februari	13	320
3. Maret	10	310
4. April	18	150
5. Mei	14	140
6. Juni	11	120
7. Juli	13	130
8. Agustus	14	320
9. September	16	140
10. Oktober	13	150
11. Nopember	12	130
12. Desember	15	330
Rata-Rata Setahun	13	

Sumber : Badan Meteorologi & Geofisika Sumbawa



Tabel 1.6 Keadaan Suhu Udara Minimum/Maksimum, Rata-Rata Kelembaban Udara dan Penyinaran Matahari di Kabupaten Sumbawa Tahun 2016

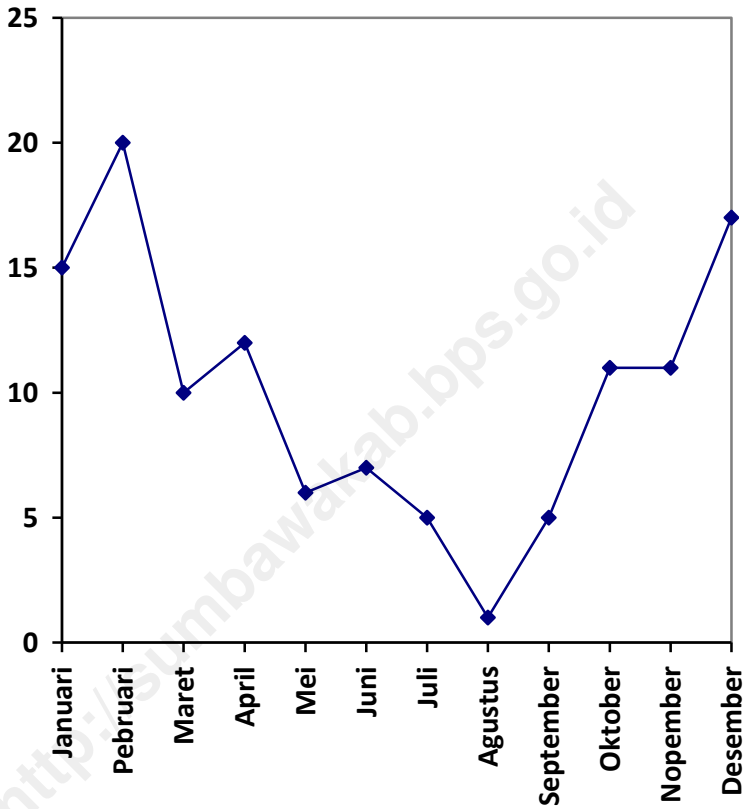
Bulan	Suhu Udara (°C)		
	Maksimum	Minimum	Rata-Rata
(1)	(2)	(3)	(4)
1. Januari	34,8	23,20	27,5
2. Februari	32,7	23,20	26,8
3. Maret	34	22,00	27,5
4. April	34,6	23,40	27,8
5. Mei	34,8	24,00	28,2
6. Juni	34,6	22,20	27,3
7. Juli	33,6	20,80	26,9
8. Agustus	34,6	20,00	26,9
9. September	37,3	20,90	27,8
10. Oktober	37,1	22,20	28,1
11. November	36,2	22,50	28,3
12. Desember	34	23	27
Rata-rata Tahunan	34,8	22,3	27,5

Lanjutan Tabel 1.6

Bulan	Rata-Rata Tekanan Udara (Mb)	Rata-Rata Kelembaban Udara (%)	Rata-Rata Penyinaran Matahari (%)
(1)	(2)	(3)	(4)
1. Januari	10 097,0	83	65
2. Februari	10 105,0	87,8	71
3. Maret	10 105,0	84	81
4. April	10 105,0	78	67
5. Mei	10 128,0	79	93
6. Juni	10 109,0	79	94
7. Juli	10 138,0	78	93
8. Agustus	10 141,0	73	95
9. September	10 141,0	74	98
10. Oktober	10 139,0	76	99
11. November	10 109,0	79	94
12. Desember	10 106,0	86	92
Rata-rata	10 118,0	79,7	87

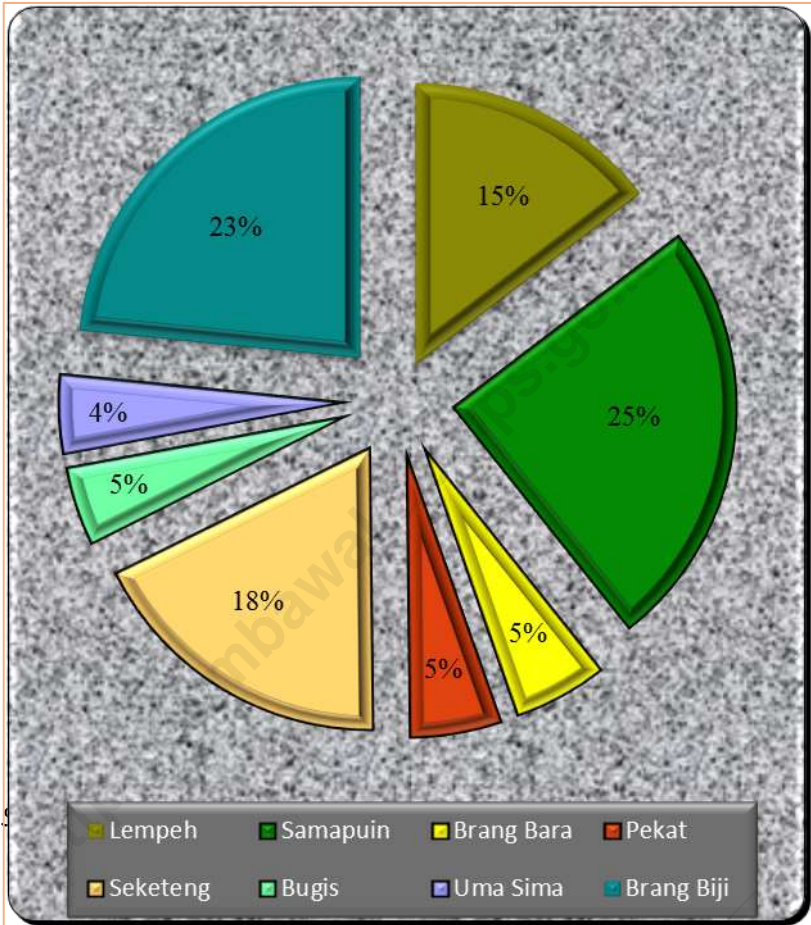
Sumber : Badan Meteorologi & Geofisika Sumbawa

Gambar 1.1 Banyaknya Hari Hujan Dirinci per Bulan di Kecamatan Sumbawa Tahun 2016



Sumber : Badan Meteorologi & Geofisika Sumbawa

Gambar 1.2 Proporsi Luas Wilayah Kecamatan Sumbawa Dirinci per Kelurahan Tahun 2016





## **II. PEMERINTAHAN**

---

*Government*

<http://sumbawakab...>

---

## **BAB II**

### **PEMERINTAHAN**

Kecamatan Sumbawa merupakan salah satu dari 24 Kecamatan yang ada dalam wilayah Kabupaten Sumbawa yang memiliki proporsi wilayah sebesar 6,63 persen dari seluruh luas Kabupaten Sumbawa. Kecamatan Sumbawa yang merupakan pusat pemerintahan Kabupaten Sumbawa memiliki pemerintahan desa yang telah berstatus kelurahan.

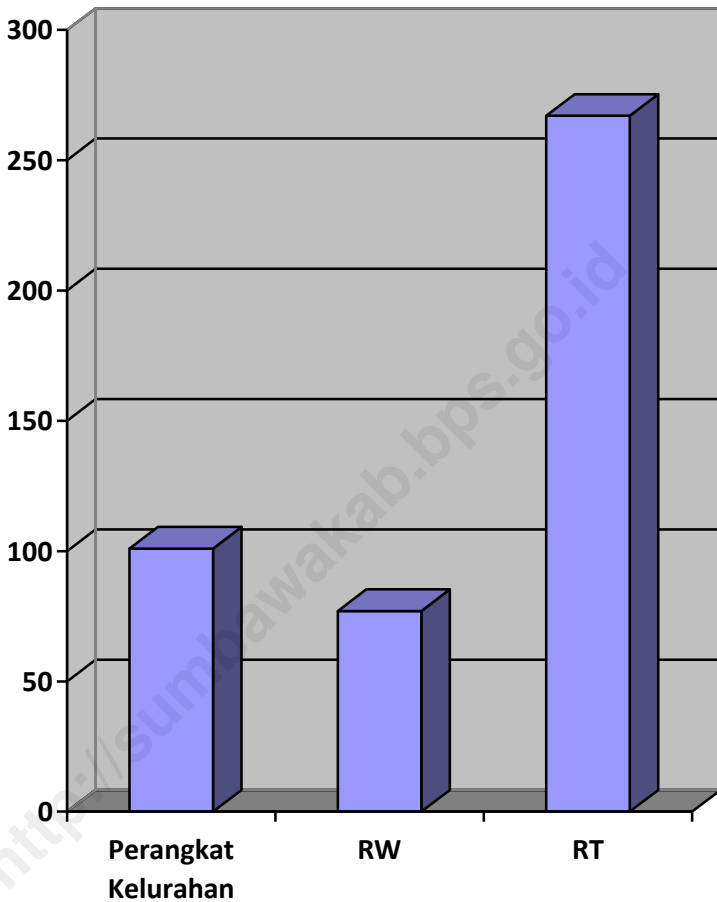
Untuk setiap Kelurahan terdapat perangkat kelurahan yang terdiri dari PNS dan Non PNS, sehingga jumlah perangkat kelurahan keseluruhan pada tahun 2016 tercatat 82 orang PNS dan 19 orang Non PNS. Sementara itu jumlah Rukun Tetangga dan Rukun Warga pada tahun yang sama masing-masing tercatat sebanyak 77 Rukun Warga dan 267 Rukun Tetangga.

Tabel 2.1 Banyaknya Aparat Pemerintahan Kelurahan di Kecamatan Sumbawa Tahun 2016

Kelurahan	Perangkat Kelurahan (PNS) + (Non)		RW	RT
	(1)	(2)		
1. Lempeh	7	3	7	28
2. Samapuin	12	3	6	25
3. Brang Bara	8	2	7	23
4. Pekat	12	2	8	27
5. Seketeng	12	1	12	46
6. Bugis	11	3	11	38
7. Uma Sima	9	2	11	31
8. Brang Biji	12	3	15	49
Jumlah	82	19	77	267

Sumber : Kantor Camat Sumbawa

Gambar 2.1 Banyaknya Aparat Pemerintahan Kelurahan di Kecamatan Sumbawa Tahun 2016



Sumber : Kantor Camat Sumbawa





### **III. PENDUDUK**

---

*Population*

<http://sumbawakab.go.id>

---

## BAB III PENDUDUK

Salah satu modal dasar dalam pelaksanaan pembangunan adalah penduduknya. Jumlah penduduk yang besar tentu saja akan menjadi modal utama, bilamana dilengkapi dengan pendidikan dan keterampilan yang memadai serta berada dalam usia produktif. Sebaliknya, bila tidak dilengkapi dengan pendidikan dan keterampilan yang memadai justru akan menjadi beban berat bagi pemerintah.

Penduduk Kecamatan Sumbawa tahun 2016 mencapai angka 60.864 jiwa, terdiri dari 30.842 laki-laki dan 30.022 perempuan yang berarti penduduk laki-laki lebih banyak daripada perempuan, dengan *sex ratio* 103. Bila jumlah penduduk dibandingkan dengan luas wilayah seluas 44,83 km<sup>2</sup> maka setiap km<sup>2</sup> dihuni oleh 1.358 jiwa, ini memperlihatkan penduduk Kecamatan Sumbawa tergolong padat.

Dilihat keadaan masing-masing kelurahan, maka Kelurahan Bugis merupakan yang terpadat yaitu sebesar 3.835 jiwa per km<sup>2</sup>, diikuti Kelurahan Uma Sima dan Kelurahan Brang Bara yakni masing-masing sebesar 3.465 per km<sup>2</sup> dan 2.897 jiwa per km<sup>2</sup>. Dan kelurahan yang memiliki kepadatan paling rendah adalah Kelurahan Samapuin dengan kepadatan sebesar 382 jiwa per km<sup>2</sup>.

Tabel 3.1    Kepadatan Penduduk Kecamatan Sumbawa  
Dirinci per Kelurahan Tahun 2016

Kelurahan	Luas Wilayah (km <sup>2</sup> )	Jumlah Penduduk	Kepadatan Penduduk/km <sup>2</sup>
(1)	(2)	(3)	(4)
1. Lempeh	6,55	5 441	831
2. Samapuin	11,08	4 233	382
3. Brang Bara	2,40	6 953	2897
4. Pekat	2,30	5 641	2453
5. Seketeng	8,00	11 551	1444
6. Bugis	2,00	7 671	3835
7. Uma Sima	2,00	6 929	3465
8. Brang Biji	10,50	12 445	1185
Jumlah	44,83	60 864	1358

Sumber : BPS Kabupaten Sumbawa

Tabel 3.2 Penduduk Kecamatan Sumbawa Menurut Jenis Kelamin dan Sex Ratio Dirinci per Kelurahan Tahun 2016

Kelurahan	Jumlah Penduduk			Sex Ratio
	Laki-laki	Perempuan	Jumlah	
(1)	(2)	(3)	(4)	(5)
1. Lempeh	2755	2686	5 441	102
2. Samapuin	2369	1864	4 233	127
3. Brang Bara	3413	3540	6 953	96
4. Pekat	2859	2782	5 641	103
5. Seketeng	5720	5831	11 551	98
6. Bugis	3902	3769	7 671	103
7. Uma Sima	3487	3442	6 929	101
8. Brang Biji	6337	6108	12 445	104
Jumlah	30 842	30 022	60 864	103

Sumber : BPS Kabupaten Sumbawa

Tabel 3.3 Penduduk, Rumah Tangga dan Rata-Rata Anggota Rumah Tangga di Kecamatan Sumbawa Dirinci per Kelurahan Tahun 2016

Kelurahan	Jumlah Penduduk	Rumah Tangga	Rata-Rata Anggota Rumah Tangga
(1)	(2)	(3)	(4)
1. Lempeh	5 441	1 604	3
2. Samapuin	4 233	994	4
3. Brang Bara	6 953	1 702	4
4. Pekat	5 641	1 467	4
5. Seketeng	11 551	2 994	4
6. Bugis	7 671	1 959	4
7. Uma Sima	6 929	1 861	4
8. Brang Biji	12 445	3 292	4
Jumlah	60 864	15 873	4

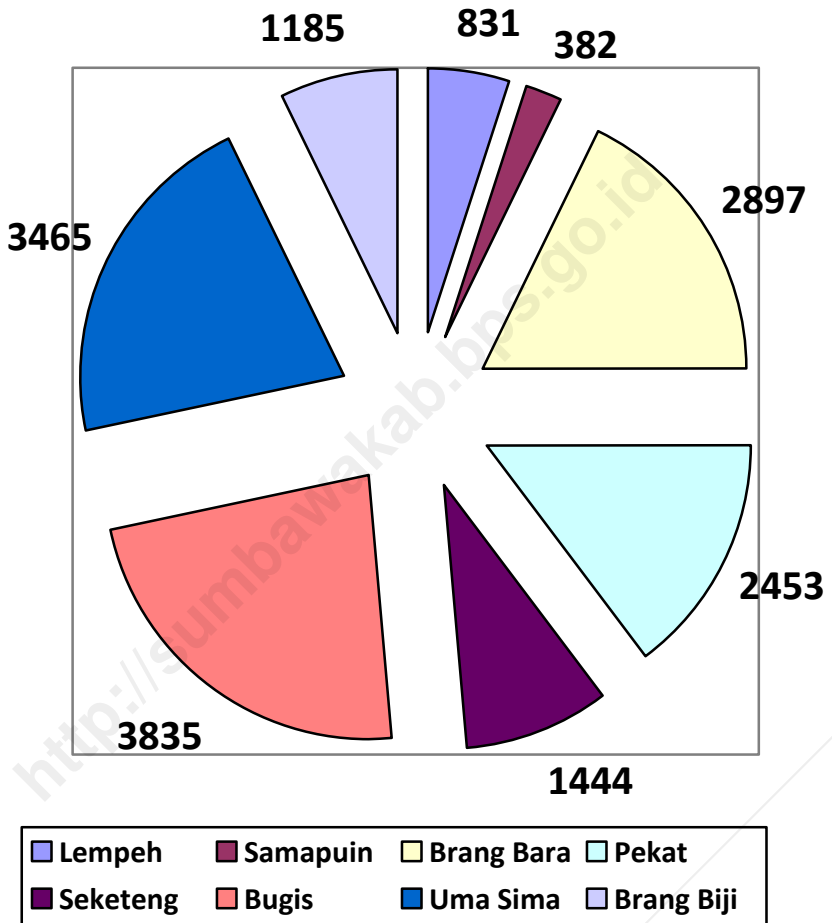
Sumber : BPS Kabupaten Sumbawa

Tabel 3.4 Penduduk Menurut Kelompok Umur di Kecamatan Sumbawa Tahun 2016

Kelompok Umur	Laki-Laki	Perempuan	Jumlah
(1)	(2)	(3)	(4)
0 – 4	3 054	2 828	5 882
5 – 9	2 705	2 666	5 371
10 – 14	2 505	2 381	4 886
15 – 19	3 059	2 938	5 997
20 – 24	2 901	2 461	5 362
25 – 29	2 787	2 492	5 279
30 – 34	2 734	2 740	5 474
35 – 39	2 293	2 438	4 731
40 – 44	2 192	2 262	4 454
45 – 49	1 890	1 935	3 825
50 – 54	1 518	1 473	2 991
55 – 59	1 180	1 201	2 381
60 – 64	743	829	1 572
65 – 69	588	603	1 191
70 – 74	340	360	700
75+	353	415	768
Jumlah	30 842	30 022	60 864

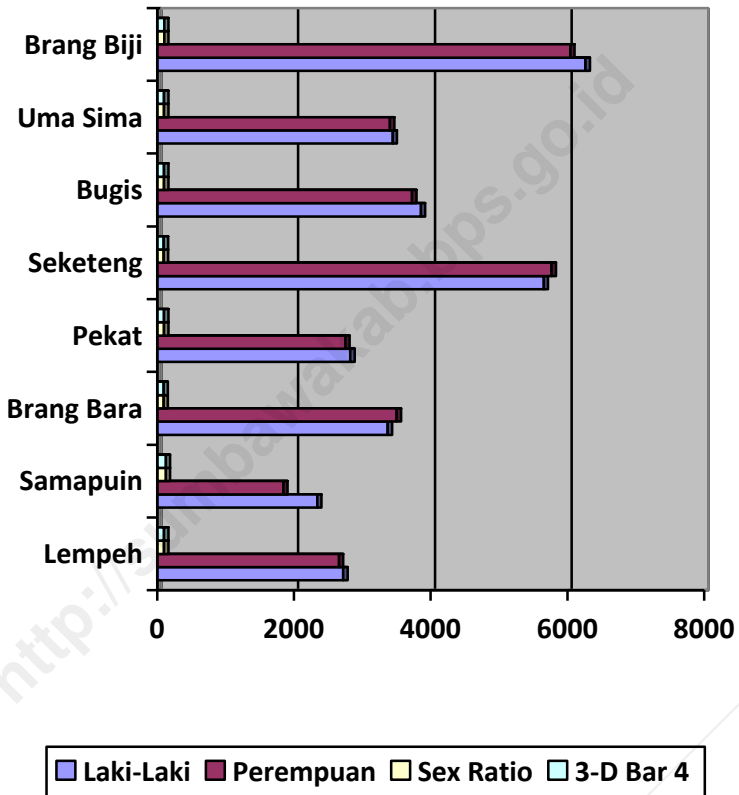
Sumber : BPS Kabupaten Sumbawa

Gambar 3.1 Kepadatan Penduduk Menurut Kelurahan di Kecamatan Sumbawa Tahun 2016




Sumber : BPS Kabupaten Sumbawa

Gambar 3.2 Penduduk Kecamatan Sumbawa Menurut Jenis Kelamin dan Sex Ratio Dirinci per Kelurahan Tahun 2016



Sumber : BPS Kabupaten Sumbawa





#### **IV. SOSIAL**

---

*Social Affairs*

<http://sumberwakab.com>

---

## **BAB IV SOSIAL**

Pendidikan merupakan salah satu program yang sedang digalakkan pemerintah. Untuk itu sarana dan prasarana pendidikan terus ditingkatkan baik dari segi jumlah maupun mutunya. Penduduk usia sekolah diharapkan bisa tertampung seluruhnya pada sekolah yang telah ada. Adanya wajar sembilan tahun, sangat membantu mengentaskan penduduk dari buta huruf, memperluas kesempatan untuk belajar dan sekaligus meningkatkan kualitas sumber daya manusia daerah ini.

Kesadaran akan pentingnya pendidikan telah lama dikemukakan oleh para ilmuwan. Pendidikan bisa diperoleh melalui pendidikan formal maupun pendidikan non formal. Di Kecamatan Sumbawa telah tersedia sarana dan prasarana pendidikan formal dari tingkat dasar hingga perguruan tinggi baik negeri maupun swasta. Sedangkan pendidikan non formal meliputi berbagai kursus atau pelatihan ketrampilan seperti mekanik, otomotif, listrik, bangunan, kerajinan dan tata niaga.

Untuk sarana dan prasarana kesehatan di Kecamatan Sumbawa juga tidak dapat dikesampingkan. Hal ini mengingat tinggi rendahnya tingkat kesehatan masyarakat tidak terlepas dari tersedia tidaknya sarana dan prasarana dimaksud yang tentu saja dalam kualitas dan kuantitas yang memadai.

Sarana kesehatan yang terlihat paling menonjol di Kecamatan Sumbawa adalah tempat praktek dokter. Diikuti oleh beberapa klinik, dan bidan praktek yang tersebar di hampir semua kelurahan di Kecamatan Sumbawa. Sementara itu rumah sakit sebagai salah satu sarana

---

dan prasarana penting bagi masyarakat luas sejak tahun 2012 berjumlah 2 (dua) unit, diantaranya adalah Rumah Sakit Umum Daerah Sumbawa yang berada di Kelurahan Brang Biji, juga ada penambahan satu unit Rumah Sakit Rujukan propinsi Nusa Tenggara Barat yang lokasinya berada di Kelurahan Samapuin.

Penduduk Kecamatan Sumbawa, memiliki karakteristik yang relatif heterogen sebagaimana halnya daerah-daerah perkotaan lainnya,. Setidaknya dilihat dari keragaman agama yang dianut oleh masyarakat, yaitu Islam, Khatolik, Protestan, Hindu dan Budha. Secara garis besar mayoritas penduduk di Kecamatan Sumbawa menganut agama Islam.

---

## **4.1 PENDIDIKAN**

---

*Education*

<http://sumbawakab.bps.go.id>

Tabel 4.1.1 Banyaknya Sekolah Menurut Tingkat Pendidikan di Kecamatan Sumbawa Dirinci per Kelurahan Keadaan Tahun 2016

Kelurahan	TK		SD		MI	
	Negeri	Swasta	Negeri	Swasta	Negeri	Swasta
(1)	(2)	(3)	(4)	(5)	(6)	(7)
1. Lempeh	-	1	1	-	-	-
2. Samapuin	-	1	1	-	-	-
3. Brang Bara	-	3	3	-	-	1
4. Pekat	-	2	3	-	-	-
5. Seketeng	-	1	5	-	-	1
6. Bugis	-	4	4	-	-	-
7. Uma sima	1	1	4	1	-	-
8. Brang Biji	-	4	2	-	-	-
Jumlah	1	17	23	1	-	2

Lanjutan Tabel 4.1.1

Kelurahan	SMP		MTS		SMA	
	Negeri	Swasta	Negeri	Swasta	Negeri	Swasta
(1)	(2)	(3)	(4)	(5)	(6)	(7)
1. Lempeh	-	-	-	-	1	-
2. Samapuin	-	-	-	-	-	-
3. Brang Bara	-	-	-	-	-	1
4. Pekat	-	-	-	-	-	-
5. Seketeng	3	-	-	-	1	-
6. Bugis	1	-	-	-	1	-
7. Uma sima	1	1	1	-	1	2
8. Brang Biji	1	-	-	-	1	-
Jumlah	6	1	1	-	5	3

Lanjutan Tabel 4.1.1

Kelurahan	Madrasah Aliyah		SMK		Jumlah	
	Negeri	Swasta	Negeri	Swasta	Negeri	Swasta
(1)	(2)	(3)	(4)	(5)	(6)	(7)
1. Lempeh	-	-	-	-	2	1
2. Samapuin	-	-	-	-	2	1
3. Brang Bara	-	-	-	-	3	2
4. Pekat	-	-	-	-	3	2
5. Seketeng	1	-	-	-	11	1
6. Bugis	-	-	-	-	6	5
7. Uma sima	-	-	1	-	7	5
8. Brang Biji	-	-	-	-	4	4
Jumlah	1	-	1	-	38	21

Sumber : Dinas Pendidikan Nasional Kabupaten Sumbawa

Tabel 4.1.2 Banyaknya Murid SD, MI, Menurut Jenis Kelamin di Kecamatan Sumbawa Dirinci per Kelurahan Tahun 2016

Kelurahan	SD			MI		
	L	P	Jumlah	L	P	Jumlah
(1)	(2)	(3)	(4)	(5)	(6)	(7)
1. Lempeh	173	120	293	-	-	-
2. Samapuin	92	75	167	-	-	-
3. Brang Bara	178	159	337	90	78	168
4. Pekat	386	383	769	-	-	-
5. Seketeng	792	557	1 349	76	72	148
6. Bugis	737	637	1 374	-	-	-
7. Uma sima	645	595	1 240	-	-	-
8. Brang Biji	278	275	553	-	-	-
Jumlah	3 281	2 801	6 082	166	150	316

Sumber : UPT SD dan PAUD Kecamatan Sumbawa dan Unter Iwes



Tabel 4.1.3 Banyaknya Murid SLTP Negeri/Swasta, MTs, Menurut Jenis Kelamin di Kecamatan Sumbawa Dirinci per Kelurahan Tahun 2016

Kelurahan	SLTP			MTS		
	L	P	Jumlah	L	P	Jumlah
(1)	(2)	(3)	(4)	(5)	(6)	(7)
1. Lempeh	-	-	-	-	-	-
2. Samapuin	-	-	-	-	-	-
3. Brang Bara	-	-	-	-	-	-
4. Pekat	-	-	-	-	-	-
5. Seketeng	747	678	1 425	-	-	-
6. Bugis	353	483	836	-	-	-
7. Uma sima	96	97	193	188	169	357
8. Brang Biji	80	50	130	-	-	-
Jumlah	1 276	1 308	2 584	188	169	357

Sumber : Dinas Pendidikan Nasional Kabupaten Sumbawa

Tabel 4.1.4 Banyaknya Murid SMAN, SMA Swasta, MA, dan SMK Negeri/Swasta Menurut Jenis Kelamin di Kecamatan Sumbawa Dirinci per Kelurahan Tahun 2016

Kelurahan	SMA Negeri			SMA Swasta		
	L	P	Jumlah	L	P	Jumlah
(1)	(2)	(3)	(4)	(5)	(6)	(7)
1. Lempeh	291	349	640	-	-	-
2. Samapuin	-	-	-	-	-	-
3. Brang Bara	-	-	-	65	30	95
4. Pekat	-	-	-	-	-	-
5. Seketeng	238	92	330	-	-	-
6. Bugis	368	552	920	-	-	-
7. Uma sima	12	10	22	95	93	188
8. Brang Biji	377	450	827	-	-	-
Jumlah	1 286	1 453	2 739	160	123	283

Sumber : Dinas Pendidikan Nasional Kabupaten Sumbawa, Kementerian Agama Kabupaten Sumbawa dan SLB Negeri Sumbawa

Lanjutan Tabel 4.1.4

Kelurahan	MA			SMK		
	L	P	Jumlah	L	P	Jumlah
(1)	(2)	(3)	(4)	(5)	(6)	(7)
1. Lempeh	-	-	-	-	-	-
2. Samapuin	-	-	-	-	-	-
3. Brang Bara	-	-	-	9	22	31
4. Pekat	-	-	-	-	-	-
5. Seketeng	231	351	582	-	-	-
6. Bugis	-	-	-	-	-	-
7. Uma sima	-	-	-	250	487	737
8. Brang Biji	-	-	-	-	-	-
Jumlah	231	351	582	259	509	768

Sumber : Dinas Pendidikan Nasional Kabupaten Sumbawa

Tabel 4.1.5 Banyaknya Guru SD/MI PNS dan Non-PNS di Kecamatan Sumbawa Dirinci per Kelurahan Tahun Ajaran 2015/2016

Kelurahan	PNS		Jumlah
	L	P	
(1)	(2)	(3)	(4)
1. Lempeh	4	9	13
2. Samapuin	1	5	6
3. Brang Bara	11	9	20
4. Pekat	5	25	30
5. Seketeng	11	46	57
6. Bugis	15	47	62
7. Uma sima	17	34	51
8. Brang Biji	7	16	23
Jumlah	71	191	262

Lanjutan Tabel 4.1.5

Kelurahan	NON PNS		Jumlah	Total
	L	P		
(1)	(5)	(6)	(7)	(8)
1. Lempeh	2	8	10	23
2. Samapuin	1	4	5	11
3. Brang Bara	3	17	20	40
4. Pekat	6	15	21	51
5. Seketeng	8	44	52	109
6. Bugis	4	18	22	84
7. Uma sima	17	19	36	87
8. Brang Biji	3	15	18	41
Jumlah	44	140	184	446

Sumber : Dinas Pendidikan Nasional Kabupaten Sumbawa

Tabel 4.1.6 Banyaknya Guru SLTP Menurut Tingkat Pendidikan di Kecamatan Sumbawa Dirinci per Kelurahan Tahun Ajaran 2015/2016

Kelurahan	< SLTA	SLTA		PGSLTP/D I
		Non Keguruan	Keguruan	
(1)	(2)	(3)	(4)	(5)
1. Lempeh	-	-	-	-
2. Samapuin	-	-	-	-
3. Brang Bara	-	-	-	-
4. Pekat	-	-	-	-
5. Seketeng	-	6	-	-
6. Bugis	-	-	-	-
7. Uma sima	-	1	-	-
8. Brang Biji	-	-	-	-
Jumlah	-	7	-	-

Lanjutan Tabel 4.1.6

	Kelurahan	D II	D III	S 1	S 2	Jumlah
	(1)	(2)	(3)	(4)	(5)	(6)
1.	Lempeh	-	-	-	-	-
2.	Samapuin	-	-	-	-	-
3.	Brang Bara	-	-	-	-	-
4.	Pekat	-	-	-	-	-
5.	Seketeng	-	-	122	6	128
6.	Bugis	-	-	-	-	-
7.	Uma sima	-	1	16	2	19
8.	Brang Biji	-	1	12	1	14
	Jumlah	-	2	150	9	161

Sumber : Dinas Pendidikan Nasional Kabupaten Sumbawa

Tabel 4.1.7 Banyaknya Guru SMA Menurut Tingkat Pendidikan di Kecamatan Sumbawa Dirinci per Kelurahan Tahun Ajaran 2015/2016

Kelurahan	≤ SLTA/ Sederajat	Diploma I/II	Diploma III
(1)	(2)	(5)	
1. Lempeh	-	-	1
2. Samapuin	-	-	-
3. Brang Bara	-	-	-
4. Pekat	-	-	-
5. Seketeng	-	-	-
6. Bugis	-	-	1
7. Uma sima	-	-	1
8. Brang Biji	-	-	-
Jumlah	-	-	3



Lanjutan Tabel 4.1.7

	Kelurahan	S 1	S 2/S3	Jumlah
	(1)	(5)	(6)	(7)
1.	Lempoh	32	8	41
2.	Samapuin	-	-	-
3.	Brang Bara	15	-	15
4.	Pekat	-	-	-
5.	Seketeng	31	1	32
6.	Bugis	43	5	49
7.	Uma sima	22	2	25
8.	Brang Biji	50	1	51
	Jumlah	193	17	213

Sumber : Dinas Pendidikan Nasional Kabupaten Sumbawa

Tabel 4.1.8 Banyaknya Guru SMK Menurut Tingkat Pendidikan di Kecamatan Sumbawa Dirinci per Kelurahan Tahun Ajaran 2015/2016

Kelurahan	≤ SLTA/ Sederajat	Diploma I/II	Diploma III
(1)	(2)	(3)	(4)
1. Lempeh	-	-	-
2. Samapuin	-	-	-
3. Brang Bara	-	-	1
4. Pekat	-	-	-
5. Seketeng	-	-	-
6. Bugis	-	-	-
7. Uma sima	-	-	3
8. Brang Biji	-	-	-
Jumlah	-	-	4

Lanjutan Tabel 4.1.8

Kelurahan	S 1	S 2/S3	Jumlah
(1)	(5)	(6)	(7)
1. Lempeh	-	-	-
2. Samapuin	-	-	-
3. Brang Bara	23	-	24
4. Pekat	-	-	-
5. Seketeng	-	-	-
6. Bugis	-	-	-
7. Uma sima	74	2	79
8. Brang Biji	-	-	-
Jumlah	97	2	103

Sumber : Dinas Pendidikan Nasional Kabupaten Sumbawa

Tabel 4.1.9 Banyaknya Guru MI Menurut Tingkat Pendidikan di Kecamatan Sumbawa Dirinci per Kelurahan Tahun Ajaran 2015/2016

Kelurahan	< SLTA	SLTA		PGSLTP/ D I
		Non Keguruan	Keguruan	
(1)	(2)	(3)	(4)	(5)
1. Lempeh	-	-	-	-
2. Samapuin	-	-	-	-
3. Brang Bara	-	-	3	-
4. Pekat	-	-	-	-
5. Seketeng	-	2	2	-
6. Bugis	-	-	-	-
7. Uma sima	-	-	-	-
8. Brang Biji	-	-	-	-
Jumlah	-	2	5	-

Lanjutan Tabel 4.1.9

Kelurahan	D II	D III	S 1	S 2	Jumlah
(1)	(2)	(3)	(4)	(5)	(6)
1. Lempeh	-	-	-	-	-
2. Samapuin	-	-	-	-	-
3. Brang Bara	-	-	10	-	13
4. Pekat	-	-	-	-	-
5. Seketeng	-	-	10	-	14
6. Bugis	-	-	-	-	-
7. Uma sima	-	-	-	-	-
8. Brang Biji	-	-	-	-	-
Jumlah	-	-	20	-	27

Sumber : Dinas Pendidikan Nasional Kabupaten Sumbawa

Tabel 4.1.10 Banyaknya Guru MTS Menurut Tingkat Pendidikan di Kecamatan Sumbawa Dirinci per Kelurahan Tahun Ajaran 2015/2016

Kelurahan	< SLTA	SLTA		PGSLTP/ D I
		Non Keguruan	Keguruan	
(1)	(2)	(3)	(4)	(5)
1. Lempeh	-	-	-	-
2. Samapuin	-	-	-	-
3. Brang Bara	-	-	-	-
4. Pekat	-	-	-	-
5. Seketeng	-	-	-	-
6. Bugis	-	-	-	-
7. Uma sima	-	-	-	-
8. Brang Biji	-	-	-	-
Jumlah	-	-	-	-

Lanjutan Tabel 4.1.10

Kelurahan	D II	D III	S 1	S 2	Jumlah
(1)	(2)	(3)	(4)	(5)	(6)
1. Lempeh	-	-	-	-	-
2. Samapuin	-	-	-	-	-
3. Brang Bara	-	-	-	-	-
4. Pekat	-	-	-	-	-
5. Seketeng	-	-	-	-	-
6. Bugis	-	-	-	-	-
7. Uma sima	-	3	33	-	36
8. Brang Biji	-	-	-	-	-
Jumlah	-	3	33	-	36

Sumber : Dinas Pendidikan Nasional Kabupaten Sumbawa

Tabel 4.1.11 Banyaknya Guru MA Menurut Tingkat Pendidikan di Kecamatan Sumbawa Dirinci per Kelurahan Tahun Ajaran 2015/2016

Kelurahan	< SLTA	SLTA		PGSLTP/ D I
		Non Keguruan	Keguruan	
(1)	(2)	(3)	(4)	(5)
1. Lempeh	-	-	-	-
2. Samapuin	-	-	-	-
3. Brang Bara	-	-	-	-
4. Pekat	-	-	-	-
5. Seketeng	-	-	-	-
6. Bugis	-	-	-	-
7. Uma sima	-	-	-	-
8. Brang Biji	-	-	-	-
Jumlah	-	-	-	-



Lanjutan Tabel 4.1.11

Kelurahan	D II	D III	S 1	S 2	Jumlah
(1)	(2)	(3)	(4)	(5)	(6)
1. Lempeh	-	-	-	-	-
2. Samapuin	-	-	-	-	-
3. Brang Bara	-	-	-	-	-
4. Pekat	-	-	-	-	-
5. Seketeng	-	-	45	-	45
6. Bugis	-	-	-	-	-
7. Uma sima	-	-	-	-	-
8. Brang Biji	-	-	-	-	-
Jumlah	-	-	45	-	45

Sumber : Dinas Pendidikan Nasional Kabupaten Sumbawa

Tabel 4.1.12 Ketersediaan Fasilitas Sekolah Dasar di Kecamatan Sumbawa Dirinci per Kelurahan Tahun Ajaran 2015/2016

	Kelurahan	Jumlah Sekolah	Perpus takaan	Lapangan Olahraga	UKS
	(1)	(2)	(3)	(4)	(5)
1.	Lempeh	1	1	1	1
2.	Samapuin	1	1	1	1
3.	Brang Bara	3	2	1	3
4.	Pekat	3	3	1	3
5.	Seketeng	5	5	4	4
6.	Bugis	4	4	3	2
7.	Uma sima	4	3	3	2
8.	Brang Biji	2	1	2	1
	Jumlah	23	20	16	17

Sumber : Dinas Pendidikan Nasional Kabupaten Sumbawa

Tabel 4.1.13 Ketersediaan Fasilitas SLTP di Kecamatan Sumbawa Dirinci per Kelurahan Tahun Ajaran 2015/2016

	Kelurahan	Jumlah Sekolah	Perpus takaan	Lapangan Olahraga	UKS	Laboratorium
	(1)	(2)	(3)	(4)	(5)	(6)
1.	Lempeh	-	1	-	-	-
2.	Samapuin	-	-	-	-	-
3.	Brang Bara	-	-	-	-	-
4.	Pekat	-	-	-	-	-
5.	Seketeng	3	3	3	2	3
6.	Bugis	1	-	1	-	2
7.	Uma sima	1	-	1	-	1
8.	Brang Biji	1	1	1	-	2
	Jumlah	6	5	6	2	8

Sumber : Dinas Pendidikan Nasional Kabupaten Sumbawa

Tabel 4.1.14 Ketersediaan Fasilitas SMU di Kecamatan Sumbawa Dirinci per Kelurahan Tahun Ajaran 2015/2016

	Kelurahan	Jumlah Sekolah	Perpustakaan	Lapangan Olahraga	UKS
	(1)	(2)	(3)	(4)	(5)
1.	Lempeh	1	1	2	1
2.	Samapuin	-	-	-	-
3.	Brang Bara	1	1	1	1
4.	Pekat	-	-	-	-
5.	Seketeng	1	1	2	1
6.	Bugis	2	2	2	1
7.	Uma sima	2	2	2	1
8.	Brang Biji	1	1	3	1
	Jumlah	8	8	12	6

Lanjutan Tabel 4.1.14

	Kelurahan	Laboratorium	Keterampilan	BP/BK	Serba Guna
	(1)	(2)	(3)	(4)	(5)
1.	Lempeh	9	-	1	2
2.	Samapuin	-	-	-	-
3.	Brang Bara	2	-	1	-
4.	Pekat	-	-	-	-
5.	Seketeng	2	-	-	-
6.	Bugis	5	-	2	1
7.	Uma sima	6	-	2	-
8.	Brang Biji	7	-	1	1
	Jumlah	31	-	7	4

Sumber : Dinas Pendidikan Nasional Kabupaten Sumbawa

Tabel 4.1.15 Ketersediaan Fasilitas SMK di Kecamatan Sumbawa Dirinci per Kelurahan Tahun Ajaran 2015/2016

Kelurahan	Jumlah Sekolah	Perpus takaan	Lapangan Olahraga	UKS	Laboratorium
(1)	(2)	(3)	(4)	(5)	(6)
1. Lempeh	-	-	-	-	-
2. Samapuin	-	-	-	-	-
3. Brang Bara	-	-	-	-	-
4. Pekat	-	-	-	-	-
5. Seketeng	-	-	-	-	-
6. Bugis	-	-	-	-	-
7. Uma sima	1	1	2	1	2
8. Brang Biji	-	-	-	-	-
Jumlah	1	1	2	1	2

Lanjutan Tabel 4.1.15

	Kelurahan	Gudang	BP/BK	Serba Guna	Bengkel	Ruang Praktek
	(1)	(2)	(3)	(4)	(5)	(6)
1.	Lempeh	-	-	-	-	-
2.	Samapuin	-	-	-	-	-
3.	Brang Bara	-	-	-	-	-
4.	Pekat	-	-	-	-	-
5.	Seketeng	-	-	-	-	-
6.	Bugis	-	-	-	-	-
7.	Uma sima	2	1	4	-	34
8.	Brang Biji	-	-	-	-	-
	Jumlah	2	1	4	-	34

Sumber : Dinas Pendidikan Nasional Kabupaten Sumbawa

Tabel 4.1.16 Banyaknya Jenis Pendidikan Keterampilan / Tempat Kursus di Kecamatan Sumbawa di rinci per Kelurahan Tahun 2016

Kelurahan	Bahasa Asing	Komputer	Menjahit	Kecantikan
(1)	(2)	(3)	(4)	(5)
1. Lempeh	1	-	-	-
2. Samapuin	-	-	-	-
3. Brang Bara	-	-	-	-
4. Pekat	-	-	-	-
5. Seketeng	1	1	-	1
6. Bugis	2	1	-	-
7. Uma sima	1	-	1	-
8. Brang Biji	1	-	1	-
Jumlah	6	2	2	1



Lanjutan Tabel 4.1.16

	Kelurahan	Montir	Elektronika	Mengemudi	Jumlah
	(1)	(2)	(3)	(4)	(5)
1.	Lempeh	-	-	-	1
2.	Samapuin	-	-	-	-
3.	Brang Bara	-	-	-	-
4.	Pekat	-	-	-	-
5.	Seketeng	-	-	-	3
6.	Bugis	-	-	1	4
7.	Uma sima	-	-	-	2
8.	Brang Biji	-	-	-	2
	Jumlah	-	-	1	12

Sumber : BPS Kabupaten Sumbawa



## **4.2 KESEHATAN & KELUARGA BERENCANA**

---

*Health And Family Planning*

<http://sumbaweb.com>

Tabel 4.2.1 Banyaknya Sarana Kesehatan Menurut Jenisnya Dirinci per Kelurahan di Kecamatan Sumbawa Tahun 2016

Kelurahan	Rumah Sakit	Rumah Bersalin	Klinik	Puskesmas	Praktek Dokter *)
(1)	(2)	(3)	(4)	(5)	(6)
1. Lempeh	-	-	-	-	4
2. Samapuin	1	-	-	-	-
3. Brang Bara	-	-	-	-	2
4. Pekat	-	-	-	-	1
5. Seketeng	-	-	-	1	6
6. Bugis	-	1	1	-	6
7. Uma sima	-	-	-	-	6
8. Brang Biji	1	-	-	1	8
Jumlah	2	1	1	2	33

Sumber : Dinas Kesehatan Kabupaten Sumbawa

Lanjutan Tabel 4.2.1

Kelurahan	Praktek Bidan	Poskesdes	Polindes	Pos- Yandu	Apotek	Jumlah
(1)	(2)	(3)	(4)	(5)	(6)	(7)
1. Lempeh	2	-	-	5	1	12
2. Samapuin	1	1	-	5	2	10
3. Brang Bara	2	-	-	9	2	15
4. Pekat	-	-	-	4	2	7
5. Seketeng	1	-	1	9	3	21
6. Bugis	-	-	-	11	6	25
7. Uma sima	2	-	-	4	1	13
8. Brang Biji	4	-	-	14	5	33
Jumlah	12	1	1	61	22	136

Sumber : Dinas Kesehatan Kabupaten Sumbawa

Tabel 4.2.2 Banyaknya Peserta KB Aktif Menurut Kontrasepsi yang Digunakan Dirinci per Kelurahan di Kecamatan Sumbawa Tahun 2016

	Kelurahan	I U D	P I L	Kondom	OV	MOP
	(1)	(2)	(3)	(4)	(5)	(6)
1.	Lempeh	334	34	12	-	1
2.	Samapuin	376	47	10	-	1
3.	Brang Bara	433	28	0	-	0
4.	Pekat	390	32	1	-	0
5.	Seketeng	813	140	34	-	2
6.	Bugis	563	97	21	-	5
7.	Uma sima	385	97	12	-	3
8.	Brang Biji	597	204	75	-	4
	Jumlah	3 891	679	165	-	16

Lanjutan Tabel 4.2.2

	Kelurahan	Implan	Suntikan	MOW	Jumlah
	(1)	(2)	(3)	(4)	(5)
1.	Lempeh	107	139	81	708
2.	Samapuin	183	85	32	734
3.	Brang Bara	313	215	28	1 017
4.	Pekat	257	123	20	823
5.	Seketeng	366	250	81	1 686
6.	Bugis	291	247	55	1 279
7.	Uma sima	158	247	36	938
8.	Brang Biji	295	612	49	1 836
	Jumlah	1 970	1 918	382	9 021

Sumber : PLKB Kecamatan Sumbawa.

Tabel 4.2.3 Banyaknya Peserta KB (Baru) Menurut Kontrasepsi yang Digunakan Dirinci per Kelurahan di Kecamatan Sumbawa Tahun 2016

	Kelurahan	I U D	P I L	Kondom	OV	MOP
	(1)	(2)	(3)	(4)	(5)	(6)
1.	Lempeh	13	0	0	-	0
2.	Samapuin	26	1	0	-	0
3.	Brang Bara	27	0	0	-	0
4.	Pekat	15	0	1	-	0
5.	Seketeng	38	0	2	-	0
6.	Bugis	36	0	1	-	0
7.	Uma sima	14	0	2	-	0
8.	Brang Biji	11	0	0	-	0
	Jumlah	180	1	6	-	0

Lanjutan Tabel 4.2.3

	Kelurahan	Implan	Suntikan	MOW	Jumlah
	(1)	(2)	(3)	(4)	(5)
1.	Lempeh	9	0	0	22
2.	Samapuin	25	7	0	59
3.	Brang Bara	22	0	0	49
4.	Pekat	23	0	1	40
5.	Seketeng	61	0	0	101
6.	Bugis	29	0	1	67
7.	Uma sima	18	0	1	35
8.	Brang Biji	19	0	0	30
	Jumlah	206	7	3	403

Sumber : PLKB Kecamatan Sumbawa.



Tabel 4.2.4 Banyaknya Pasangan Usia Subur (PUS) Dirinci per Kelurahan di Kecamatan Sumbawa Tahun 2016

	Kelurahan	PUS	PUS KB	PUS Tidak KB
	(1)	(2)	(3)	(4)
1.	Lempeh	921	708	213
2.	Samapuin	952	734	218
3.	Brang Bara	1 321	1017	304
4.	Pekat	1 058	823	235
5.	Seketeng	2 212	1 686	526
6.	Bugis	1 671	1 279	392
7.	Uma sima	1 236	938	298
8.	Brang Biji	2 427	1 836	591
	Jumlah	11 798	9 021	2 777



## **4.3 A G A M A**

---

*Religion*

<http://sumbawakab.bps.go.id>

Tabel 4.3.1 Banyaknya Tanah Wakaf yang Bersertifikat dan Belum Bersertifikat Dirinci per Kelurahan di Kecamatan Sumbawa Tahun 2016

Kelurahan	Bersertifikat	Belum Bersertifikat	Jumlah
(1)	(2)	(3)	(4)
1. Lempeh	10	4	14
2. Samapuin	7	5	12
3. Brang Bara	10	3	13
4. Pekat	7	-	7
5. Seketeng	16	10	26
6. Bugis	15	5	20
7. Uma sima	8	4	12
8. Brang Biji	13	5	18
Jumlah	86	36	122

Sumber : KUA Kecamatan Sumbawa

Tabel 4.3.2 Banyaknya Sarana Peribadatan Dirinci per Kelurahan di Kecamatan Sumbawa Tahun 2016

Kelurahan	Masjid	Langgar/ Mushalla	Gereja	Pura	Jumlah
(1)	(2)	(3)	(4)	(5)	(6)
1. Lempeh	7	13	1	-	21
2. Samapuin	3	3	-	-	6
3. Brang Bara	4	9	-	-	13
4. Pekat	2	5	-	-	7
5. Seketeng	5	12	-	1	18
6. Bugis	5	11	2	-	18
7. Uma sima	4	8	2	-	14
8. Brang Biji	11	6	-	1	18
Jumlah	41	67	5	2	115

Sumber : KUA Kecamatan Sumbawa

Tabel 4.3.3 Banyaknya Nikah, Nikah Dibawah Umur dan Rujuk Dirinci per Kelurahan di Kecamatan Sumbawa Tahun 2016

	Kelurahan	Nikah	Nikah dibawah umur	Rujuk	Jumlah
	(1)	(2)	(3)	(4)	(5)
1.	Lempeh	34	-	-	34
2.	Samapuin	34	-	-	34
3.	Brang Bara	50	-	-	50
4.	Pekah	33	1	-	34
5.	Seketeng	85	2	-	87
6.	Bugis	43	-	-	43
7.	Uma sima	26	-	-	26
8.	Brang Biji	124	1	-	125
	Jumlah	429	4	-	433

Sumber : KUA Kecamatan Sumbawa

Tabel 4.3.4 Banyaknya Jemaah Haji Menurut Jenis Kelamin dari Kecamatan Sumbawa Dirinci per Kelurahan Tahun 2016

	Kelurahan	Laki-Laki	Perempuan	Jumlah
	(1)	(2)	(3)	(4)
1.	Lempeh	3	4	7
2.	Samapuin	-	-	-
3.	Brang Bara	2	3	5
4.	Pekat	4	5	9
5.	Seketeng	5	10	15
6.	Bugis	1	1	2
7.	Uma sima	-	-	-
8.	Brang Biji	6	8	14
	Jumlah	21	31	52

Sumber : KUA Kecamatan Sumbawa



#### **4.4 SOSIAL LAINNYA**

---

*Other Social Affairs*

<http://sumbawakab.go.id>

Tabel 4.4.1 Banyaknya Penyandang Cacat Menurut Jenis Cacat Dirinci per Kelurahan di Kecamatan Sumbawa Tahun 2016

Kelurahan	Jenis Cacat			
	Tuna Netra (buta)	Tuna Rungu (tuli)	Tuna Wicara (Bisu)	Tuna Daksa (Cacat Tubuh)
(1)	(2)	(3)	(4)	(5)
1. Lempeh	-	-	-	7
2. Samapuin	1	-	3	2
3. Brang Bara	-	-	1	3
4. Pekat	2	6	2	3
5. Seketeng	1	2	5	6
6. Bugis	-	-	1	3
7. Uma sima	1	-	2	1
8. Brang Biji	-	-	1	6
Jumlah	5	8	15	31

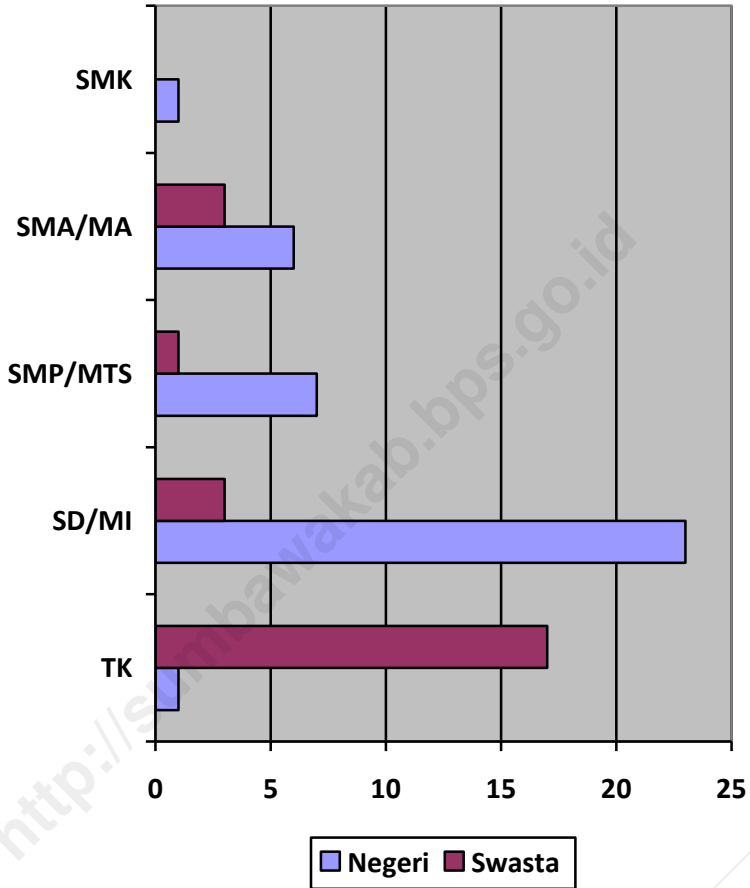


Lanjutan Tabel 4.4.1

Kelurahan	Jenis Cacat			Jumlah
	Tuna Rungu & Tuna Netra (Tuli&Buta)	Tuna Grahita (Cacat Mental)	Mental Retardasi	
(1)	(2)	(3)	(4)	(5)
1. Lempeh	-	6	3	16
2. Samapuin	2	-	-	8
3. Brang Bara	-	2	-	6
4. Pekat	1	-	-	14
5. Seketeng	3	2	2	21
6. Bugis	2	-	-	6
7. Uma sima	-	1	1	6
8. Brang Biji	1	1	1	10
Jumlah	9	12	7	87

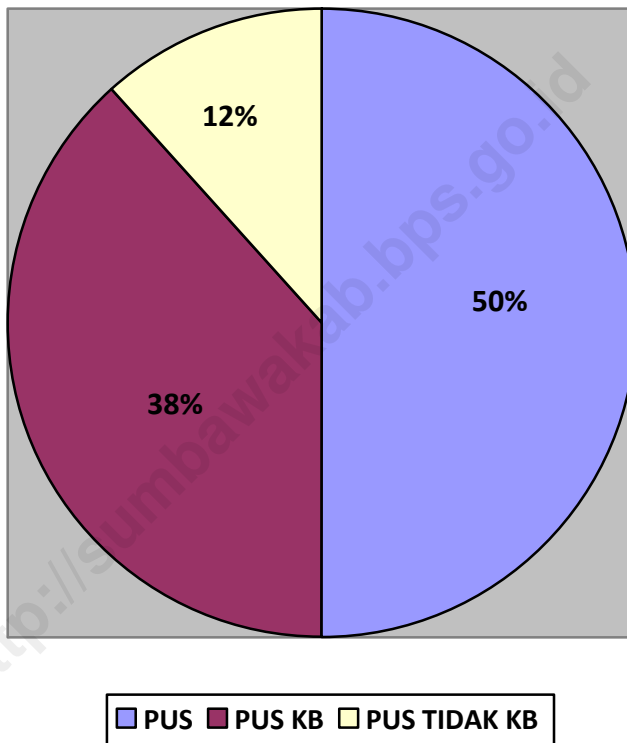
Sumber : Dinas Sosial Kabupaten Sumbawa

Gambar 4.1 Jumlah Fasilitas Pendidikan di Kecamatan Sumbawa Tahun 2016



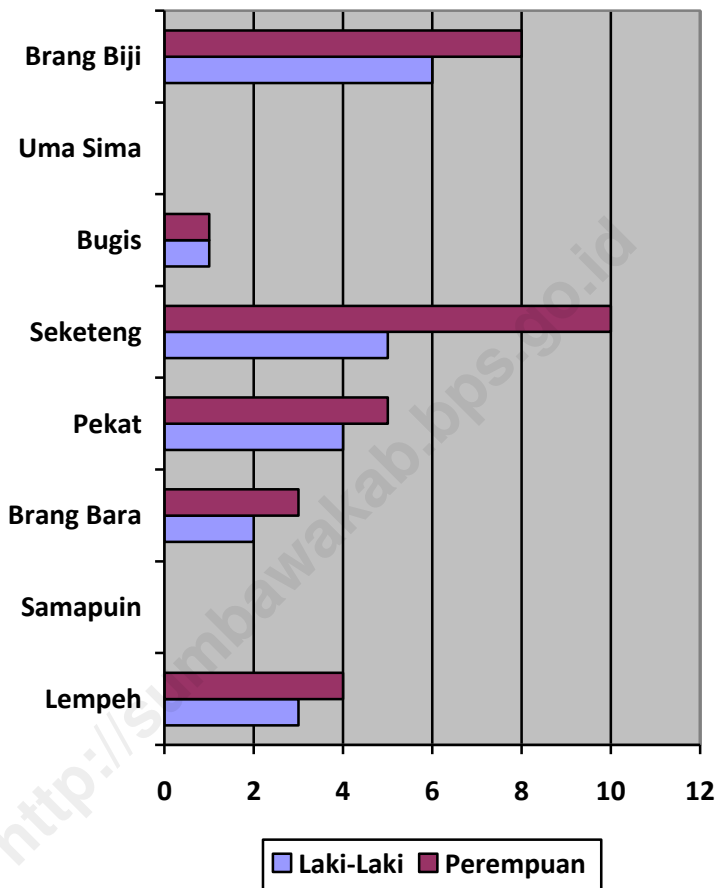
Sumber : BPS Kabupaten Sumbawa

Gambar 4.2 Persentase PUS Peserta KB di Kecamatan Sumbawa Tahun 2016



Sumber : PLKB Kecamatan Sumbawa

Gambar 4.3 Banyaknya Jemaah Haji di Kecamatan Sumbawa Tahun 2016



Sumber : KUA Kecamatan Sumbawa



## **V. PERTANIAN**

---

*Agriculture*

<http://sumbawakab.bps.go.id>

---

## **BAB V PERTANIAN**

Sektor pertanian memegang peranan yang sangat strategis dalam meningkatkan pertumbuhan ekonomi nasional. Kabupaten Sumbawa dengan lahan pertanian yang sangat luas memiliki potensi yang besar dalam menyumbang stok pangan nasional.

Dalam pengertian luas, sektor pertanian meliputi sub sektor pertanian tanaman bahan makanan, peternakan, perikanan, perkebunan dan kehutanan. Sub sektor pertanian tanaman bahan makanan merupakan sub sektor yang memiliki korelasi dengan luas lahan, disamping iklim dan curah hujan. Luas lahan Sawah irigasi yang tersedia di Kecamatan Sumbawa Tahun 2016 tercatat seluas 438 Ha, terdiri dari irigasi teknis, irigasi setengah teknis dan irigasi sederhana.

Sub sektor peternakan yang juga merupakan bagian dari sektor pertanian, memiliki potensi yang cukup besar, yang bisa dibuktikan dengan banyaknya jumlah ternak baik ternak besar, ternak kecil maupun unggas. Untuk ternak besar, sapi merupakan yang terbanyak diikuti kuda dan terakhir kerbau. Sementara itu ternak kecil di dominasi oleh kambing. Sedangkan untuk Kelompok unggas di dominasi oleh Ayam Buras dan sebagian kecil itik/entok.



## **5.1 PERTANIAN TANAMAN PANGAN**

---

*Food Crops*

<http://sumbapankal.com>

Tabel 5.1.1 Banyaknya Organisasi Pertanian Menurut Jenisnya Dirinci per Kelurahan di Kecamatan Sumbawa Tahun 2016

	Kelurahan	P3A	Kelompok Tani	KWT	Jumlah
	(1)	(2)	(3)	(5)	(6)
1.	Lempeh	1	3	2	6
2.	Samapuin	1	13	3	17
3.	Brang Bara	1	2	0	3
4.	Pekat	-	5	2	7
5.	Seketeng	2	12	3	17
6.	Bugis	-	-	10	10
7.	Uma sima	-	2	-	2
8.	Brang Biji	1	18	-	19
	Jumlah	6	55	20	81

Sumber : UPT PIA(Pusat Informasi dan Agribisnis ) Kec. Sumbawa



Tabel 5.1.2 Luas Panen, Padi Sawah dan Padi Ladang Dirinci per Kelurahan di Kecamatan Sumbawa Periode Oktober 2015 – September 2016

Kelurahan	Luas Panen Padi Sawah	Luas Panen Padi Ladang	Jumlah
(1)	(2)	(3)	(4)
1. Lempeh	200	-	200
2. Samapuin	186	50	236
3. Brang Bara	60	-	60
4. Pekat	10	25	35
5. Seketeng	355	-	355
6. Bugis	-	-	-
6. Uma sima	-	-	-
8. Brang Biji	120	-	120
Jumlah	931	75	1 006

Sumber : UPT PIA (Pusat Informasi dan Agribisnis ) Kec. Sumbawa

Tabel 5.1.3 Luas Panen Palawija Menurut Jenisnya Dirinci per Kelurahan di Kecamatan Sumbawa Periode Okteber 2015 – September 2016

Kelurahan	Jagung	Kedelai	Kacang Tanah
(1)	(2)	(3)	(4)
1. Lempeh	-	-	-
2. Samapuin	128	68	4
3. Brang Bara	21	-	-
4. Pekat	187	-	-
5. Seketeng	80	-	-
6. Bugis	-	-	-
7. Uma sima	44	-	-
8. Brang Biji	395	-	-
Jumlah	855	68	4

Lanjutan Tabel 5.1.3

	Kelurahan	Kacang Hijau	Ubi Kayu	Ubi Jalar	Jumlah
	(1)	(5)	(6)	(7)	(8)
1.	Lempeh	-	-	-	-
2.	Samapuin	2	-	-	202
3.	Brang Bara	-	-	-	21
4.	Pekat	7	-	-	194
5.	Seketeng	25	1	-	106
6.	Bugis	-	-	-	-
7.	Uma sima	-	3	-	47
8.	Brang Biji	-	1	-	396
	Jumlah	34	5	-	966

Sumber : UPT PIA(Pusat Informasi dan Agribisnis ) Kec. Sumbawa

Tabel 5.1.4 Luas Panen, Produktifitas dan Produksi padi dan Palawija di rinci Menurut Jenisnya di Kecamatan Sumbawa Tahun 2016

Jenis Komoditi	Luas Panen (Ha)	Produktifitas (KW/Ha)	Produksi (Ton)
(1)	(2)	(3)	(4)
1. Padi	997	49,95	4 980
2. Jagung	819	58,72	4 811
3. kedelai	88	15,39	136
4. Kacang Tanah	6	10,69	6
5. Kacang Hijau	54	9,67	52
6. Ubi Kayu	9	394,03	355
Jumlah	1 973		

Sumber : Dinas Pertanian Tanaman Pangan dan Hortikultura Kabupaten Sumbawa



## **5.2 PETERNAKAN**

---

*Livestock*

<http://sumbawakab.b.go.id>

Tabel 5.2.1 Populasi Ternak Sapi Menurut Klasifikasi dan Jenis Kelamin Dirinci per Kelurahan di Kecamatan Sumbawa Tahun 2016

Kelurahan	Anak		Jumlah
	Jantan	Betina	
(1)	(2)	(3)	(4)
1. Lempeh	40	61	101
2. Samapuin	86	128	214
3. Brang Bara	4	2	6
4. Pekat	105	96	201
5. Seketeng	104	147	251
6. Bugis	15	25	40
7. Uma sima	9	11	20
8. Brang Biji	215	235	450
Jumlah	578	705	1 283

Lanjutan Tabel 5.2.1

Kelurahan	M u d a		
	Jantan	Betina	Jumlah
(1)	(2)	(3)	(4)
1. Lempeh	71	49	120
2. Samapuin	107	140	247
3. Brang Bara	0	3	3
4. Pekat	133	160	293
5. Seketeng	325	335	660
6. Bugis	29	14	43
7. Uma sima	26	19	45
8. Brang Biji	372	311	683
Jumlah	1 063	1 031	2 094

Lanjutan Tabel 5.2.1

Kelurahan	Dewasa		
	Jantan	Betina	Jumlah
(1)	(2)	(3)	(4)
1. Lempeh	4	143	147
2. Samapuin	34	302	336
3. Brang Bara	1	8	9
4. Pekat	76	373	449
5. Seketeng	114	742	856
6. Bugis	2	58	60
7. Uma sima	2	23	25
8. Brang Biji	65	667	732
Jumlah	298	2 316	2 614

Sumber : Dinas Peternakan Kecamatan Sumbawa



Tabel 5.2.2 Populasi Ternak Kerbau Menurut Klasifikasi dan Jenis Kelamin Dirinci per Kelurahan di Kecamatan Sumbawa Tahun 2016

Kelurahan	Anak		
	Jantan	Betina	Jumlah
(1)	(2)	(3)	(4)
1. Lempeh	4	3	7
2. Samapuin	-	-	-
3. Brang Bara	-	-	-
4. Pekat	-	-	-
5. Seketeng	-	5	5
6. Bugis	-	-	-
7. Uma sima	-	-	-
8. Brang Biji	-	-	-
Jumlah	4	8	12

Lanjutan Tabel 5.2.2

Kelurahan	M u d a		
	Jantan	Betina	Jumlah
(1)	(2)	(3)	(4)
1. Lempeh	1	2	3
2. Samapuin	2	3	5
3. Brang Bara	-	-	-
4. Pekat	-	-	-
5. Seketeng	6	3	9
6. Bugis	-	-	-
7. Uma sima	-	-	-
8. Brang Biji	-	-	-
Jumlah	9	8	17

Lanjutan Tabel 5.2.2

Kelurahan	Dewasa/Tua		
	Jantan	Betina	Jumlah
(1)	(2)	(3)	(4)
1. Lempeh	1	10	11
2. Samapuin	1	10	11
3. Brang Bara	-	-	-
4. Pekat	-	-	-
5. Seketeng	3	10	13
6. Bugis	-	-	-
7. Uma sima	-	-	-
8. Brang Biji	-	-	-
Jumlah	5	30	35

Sumber : Dinas Peternakan Kecamatan Sumbawa

Tabel 5.2.3 Populasi Ternak Kuda Menurut Klasifikasi dan Jenis Kelamin Dirinci per Kelurahan di Kecamatan Sumbawa Tahun 2016

Kelurahan	Anak		Jumlah
	Jantan	Betina	
(1)	(2)	(3)	(4)
1. Lempeh	-	-	-
2. Samapuin	-	-	-
3. Brang Bara	-	-	-
4. Pekat	-	-	-
5. Seketeng	10	9	19
6. Bugis	-	1	1
7. Uma sima	-	-	-
8. Brang Biji	1	3	4
Jumlah	11	13	24

Lanjutan Tabel 5.2.3

Kelurahan	M u d a		
	Jantan	Betina	Jumlah
(1)	(2)	(3)	(4)
1. Lempeh	-	-	-
2. Samapuin	-	-	-
3. Brang Bara	-	-	-
4. Pekat	-	1	1
5. Seketeng	7	12	19
6. Bugis	-	1	1
7. Uma sima	-	-	-
8. Brang Biji	1	2	3
Jumlah	8	16	24

Lanjutan Tabel 5.2.3

Kelurahan	Dewasa/Tua		
	Jantan	Betina	Jumlah
(1)	(2)	(3)	(4)
1. Lempeh	1	1	2
2. Samapuin	-	3	3
3. Brang Bara	-	-	-
4. Pekat	5	3	8
5. Seketeng	2	31	33
6. Bugis	-	1	1
7. Uma sima	-	-	-
8. Brang Biji	-	6	6
Jumlah	8	45	53

Sumber : Dinas Peternakan Kecamatan Sumbawa

Tabel 5.2.4 Populasi Ternak Kambing Menurut Klasifikasi dan Jenis Kelamin Dirinci per Kelurahan di Kecamatan Sumbawa Tahun 2016

Kelurahan	Anak		
	Jantan	Betina	Jumlah
(1)	(2)	(3)	(4)
1. Lempeh	5	7	12
2. Samapuin	9	15	24
3. Brang Bara	7	9	16
4. Pekat	22	34	56
5. Seketeng	38	50	88
6. Bugis	3	3	6
7. Uma sima	8	12	20
8. Brang Biji	18	41	59
Jumlah	110	171	281

Lanjutan Tabel 5.2.4

Kelurahan	M u d a		
	Jantan	Betina	Jumlah
(1)	(5)	(6)	(7)
1. Lempeh	8	25	33
2. Samapuin	14	19	33
3. Brang Bara	5	8	13
4. Pekat	16	35	51
5. Seketeng	40	95	135
6. Bugis	4	3	7
7. Uma sima	7	13	20
8. Brang Biji	12	60	72
Jumlah	106	258	364



Lanjutan Tabel 5.2.4

Kelurahan	Dewasa		
	Jantan	Betina	Jumlah
(1)	(8)	(9)	(10)
1. Lempeh	3	21	24
2. Samapuin	11	59	70
3. Brang Bara	3	12	15
4. Pekat	18	62	80
5. Seketeng	31	188	219
6. Bugis	3	7	10
7. Uma sima	9	25	34
8. Brang Biji	33	75	108
Jumlah	111	449	560

Sumber : Dinas Peternakan Kecamatan Sumbawa

Tabel 5.2.5 Populasi Unggas Menurut Jenisnya Dirinci per Kelurahan di Kecamatan Sumbawa Tahun 2016

	Kelurahan	Ayam Ras	Ayam Buras	Entog
	(1)	(2)	(3)	(4)
1.	Lempeh	-	13 638	5
2.	Samapuin	-	27 561	-
3.	Brang Bara	-	12 575	47
4.	Pekat	-	20 705	-
5.	Seketeng	-	46 085	-
6.	Bugis	-	22 557	-
7.	Uma sima	-	9 589	-
8.	Brang Biji	12 000	36 365	-
	Jumlah	12 000	189 075	52

Sumber : Dinas Peternakan Kecamatan Sumbawa

Tabel 5.2.6 Banyaknya Rumah Tangga Peternakan Menurut Jenis Ternak Dirinci per Kelurahan di Kecamatan Sumbawa Tahun 2016

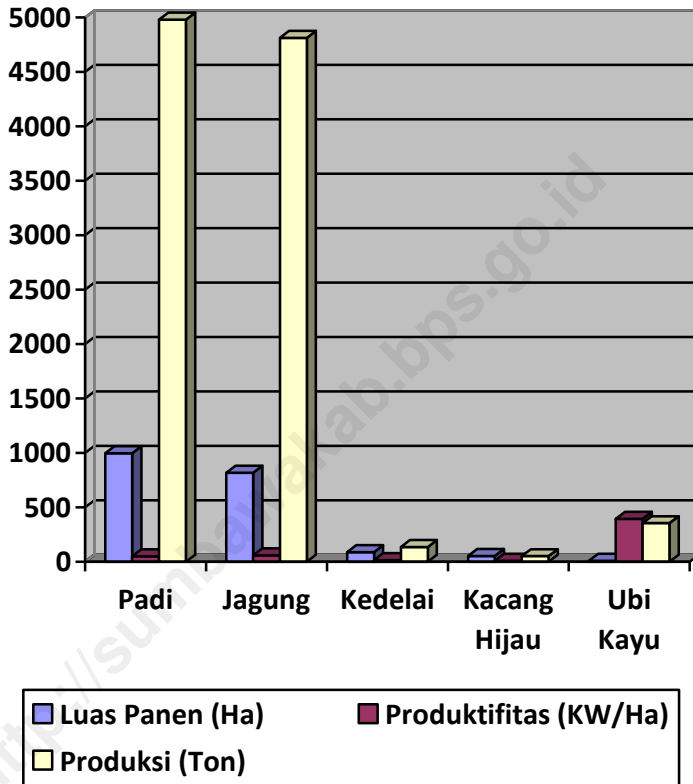
Kelurahan	Rumah Tangga Peternakan		
	Sapi	Kerbau	Kuda
(1)	(2)	(3)	(4)
1. Lempeh	30	1	2
2. Samapuin	114	5	1
3. Brang Bara	3	-	-
4. Pekat	104	-	8
5. Seketeng	219	10	17
6. Bugis	22	-	1
7. Uma sima	11	-	-
8. Brang Biji	86	-	2
Jumlah	589	16	31

Lanjutan Tabel 5.2.6

Kelurahan	Rumah Tangga Peternakan		
	Kambing	Ayam Buras	Itik/Entok
(1)	(2)	(3)	(4)
1. Lempeh	12	290	1
2. Samapuin	13	543	-
3. Brang Bara	5	275	7
4. Pekat	16	729	-
5. Seketeng	32	973	-
6. Bugis	4	483	-
7. Uma sima	7	65	-
8. Brang Biji	23	724	-
Jumlah	112	4 082	8

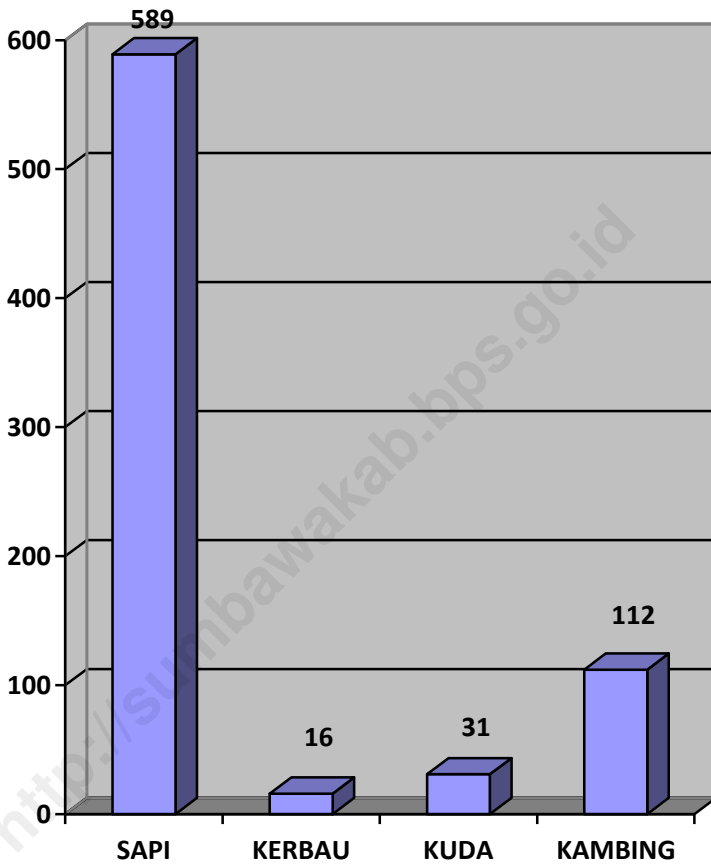
Sumber : Dinas Peternakan Kecamatan Sumbawa

Gambar 5.1 Produktivitas Tanaman Pangan Menurut Jenisnya di Kecamatan Sumbawa Tahun 2016 (Kw/Ha)



Sumber : Dinas Pertanian Tanaman Pangan dan Hortikultura Kabupaten Sumbawa

Gambar 5.2 Populasi Ternak Besar dan Kecil Menurut Jenisnya di Kecamatan Sumbawa Tahun 2016



Sumber : Dinas Peternakan Kecamatan Sumbawa



## **VI. LISTRIK & AIR MINUM**

---

*Electricity and Drinking Water*

<http://sumbaluh.com>

---

## **BAB VI**

### **LISTRIK DAN AIR MINUM**

Listrik memiliki fungsi yang sangat strategis dalam upaya peningkatan kesejahteraan masyarakat. Desa yang mempunyai listrik mempunyai tingkat kesejahteraan yang lebih baik tentunya dibandingkan desa yang belum memiliki listrik. Sektor lainnya bisa berjalan baik bila ditunjang dengan adanya listrik. Sebagai contoh sektor industri akan banyak pengaruhnya terhadap listrik.

Setiap tahun jumlah pelanggan listrik terus bertambah baik untuk keperluan rumah tangga, kebutuhan industri maupun kebutuhan lainnya. Untuk lebih jelasnya dapat dilihat pada tabel 6.1.

Air minum yang disalurkan oleh PDAM Sumbawa tahun 2016 sebanyak 4.768.658 m<sup>3</sup>. Sarana air bersih yang didistribusikan oleh PDAM merupakan sumber yang sangat berarti bagi sebagian penduduk di Kecamatan Sumbawa, karena topografinya yang berbukit-bukit sehingga sedikit kesulitan dalam memperoleh air.



Tabel 6.1 Banyaknya Pelanggan PLN dan VA Tersambung Menurut Klasifikasi di Kecamatan Sumbawa Keadaan Tahun 2016

Klasifikasi	Banyaknya Pelanggan	VA Tersambung
(1)	(2)	(3)
1. Sosial	264	654 450
2. Rumah Tangga	14 781	18 132 750
3. Bisnis/Usaha	1003	5 286 950
4. Industri	1	53000
5. Publik/Gedung	179	1 870 300
Jumlah	16 228	25 997 450

Sumber : PT.PLN (persero) Cabang Sumbawa

Tabel 6.2 Proyeksi Jumlah Pelanggan PLN Dirinci per Desa di Wilayah Kecamatan Sumbawa Tahun 2016

	Kelurahan	LPB	NORMAL
	(1)	(2)	(3)
1.	Lempeh	545	1 344
2.	Samapuin	601	295
3.	Brang Bara	926	1 080
4.	Pekat	656	883
5.	Seketeng	1 704	1 225
6.	Bugis	454	1 152
7.	Uma Sima	1 384	1 001
8.	Brang Biji	1 872	1 106
	Jumlah	8 142	8 086

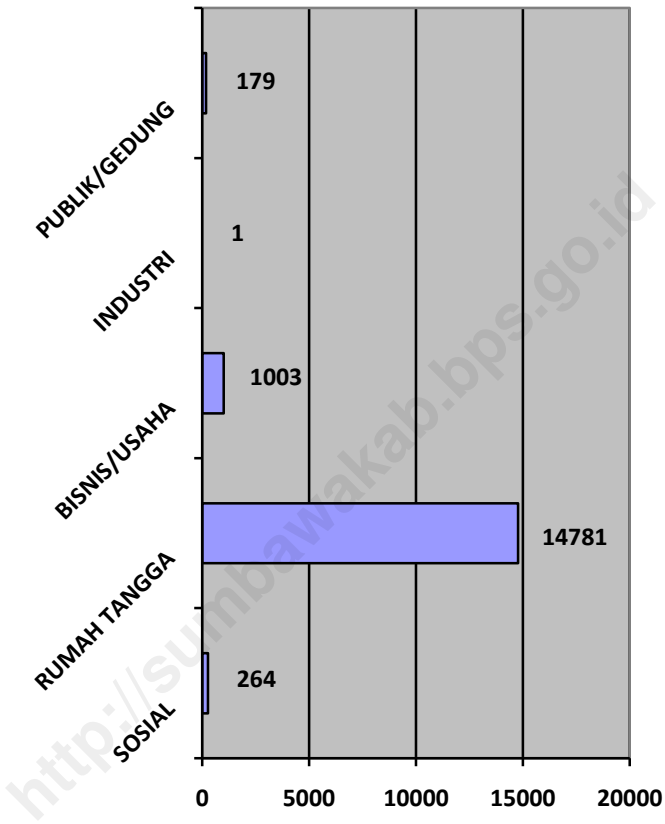
Sumber : PT. PLN ( Persero ) Area Samawa Rea, diolah oleh KSK Sumbawa

Tabel 6.3 Banyaknya Air Minum yang Disalurkan PDAM di Wilayah Sumbawa Dirinci per Bulan Tahun 2016

Bulan		Air Minum yang Disalurkan (m <sup>3</sup> )
	(1)	(2)
1.	Januari	409 384
2.	Februari	396 623
3.	Maret	383 137
4.	April	406 796
5.	Mei	398 784
6.	Juni	408 276
7.	Juli	404 133
8.	Agustus	406 517
9.	September	414 385
10.	Oktober	397 202
11.	November	397 081
12.	Desember	346 340
Jumlah		4 768 658

Sumber : PDAM Kabupaten Sumbawa

Gambar 6.1 Persentase Pelanggan PLN Menurut Klasifikasi Pelanggan di Kecamatan Sumbawa Tahun 2016



Sumber : PT. PLN (Persero) Cabang Sumbawa



## **VII. PERHUBUNGAN**

---

*Transportation*

---

## **BAB VII PERHUBUNGAN**

Prasarana penunjang kelancaran lalu-lintas seperti jalan dan jembatan sangat besar peranannya terhadap kegiatan ekonomi bangsa. Kelancaran arus lalu-lintas barang dan jasa sangat dipengaruhi oleh prasarana tersebut. Suatu daerah bisa dikatakan terisolir bila tidak memiliki jalan maupun jembatan. Begitu pentingnya prasarana tersebut sehingga keberhasilan pemerintah sering diukur dari keberhasilannya membangun prasarana tersebut.

Jalan diklasifikasikan menjadi jalan negara, jalan propinsi dan jalan kabupaten. Untuk sarana jalan di Kecamatan Sumbawa Tahun 2016 menurut status jalan khususnya Jalan provinsi sudah lebih dari 100 persen beraspal. Sedangkan untuk jalan provinsi di Kecamatan Sumbawa dari tiga jenis permukaan jalan yang ada, masih ada jalan dengan permukaan tanah dan kerikil. Namun dari ke tiga jenis permukaan jalan yang ada tentunya masih di dominasi oleh jalan aspal yaitu tercatat sebesar 198,29 persen dan jalan kerikil sekitar 61,09 persen. Sedangkan jalan dengan permukaan tanah sudah tidak ada karena minimal jalan sudah memakai kerikil yang nantinya akan di aspal.

Untuk sarana komunikasi, seperti Pos dan Giro serta Telepon hingga tahun 2016 tidak menunjukkan peningkatan hal ini karena didominasi oleh banyaknya telepon cellular yang bisa diakses dari segala penjuru wilayah Kecamatan Sumbawa.

---

Sedangkan geliat dunia teknologi dan komunikasi tahun 2016 semakin populer dikalangan masyarakat baik perkotaan maupun pedesaan, sementara Warung Internet (warnet) justru tidak mengalami perkembangan karena akses internet lebih banyak dilakukan masyarakat melalui *hand phone (HP)* atau *Smart phone*. Hal ini tentunya membuat pergeseran pola hidup dan pola pikir masyarakat dan mempercepat penyerapan informasi dari dalam maupun luar negeri.

Tabel 7.1 Panjang Jalan Menurut Status Jalan dan Permukaan Jalan (km) di Kecamatan Sumbawa Tahun 2016

Status Jalan	Panjang Jalan			
	Aspal	Kerikil	Tanah	Jumlah
	(1)	(2)	(3)	(4)
1. Jalan Negara	-	-	-	-
2. Jalan Propinsi	198,29	61,09	-	259,38
3. Jalan Kabupaten	-	-	-	-
<b>Jumlah</b>	<b>198,29</b>	<b>61,09</b>	<b>-</b>	<b>259,38</b>

Sumber : Dinas Pekerjaan Umum Kabupaten Sumbawa



Tabel 7.2 Banyaknya Sarana Komunikasi Menurut Jenisnya Dirinci per Kelurahan di Kecamatan Sumbawa Tahun 2016

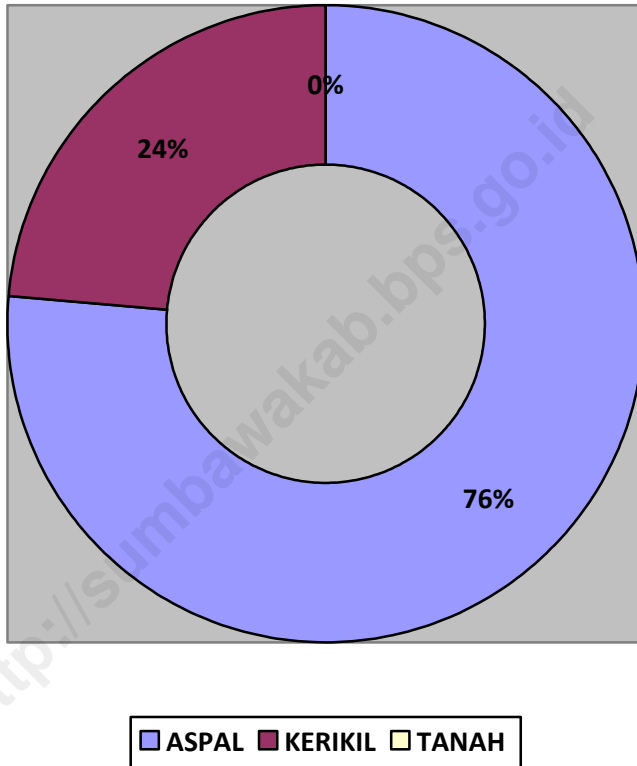
	Kelurahan	Kantor Pos	Menara Telepon Seluler *)	Wartel
	(1)	(2)	(3)	(4)
1.	Lempeh	1	1	-
2.	Samapuin	-	2	-
3.	Brang Bara	-	4	-
4.	Pekat	-	1	-
5.	Seketeng	1	7	-
6.	Bugis	-	3	-
7.	Uma sima	-	5	-
8.	Brang Biji	-	8	-
	Jumlah	2	31	-

Lanjutan Tabel 7.2

	Kelurahan	Telepon Umum	Warnet	Stasiun Radio
	(1)	(5)	(6)	(7)
1.	Lempeh	-	4	-
2.	Samapuin	-	2	1
3.	Brang Bara	-	3	1
4.	Pekat	-	2	-
5.	Seketeng	-	4	-
6.	Bugis	-	4	1
7.	Uma sima	-	2	-
8.	Brang Biji	-	4	-
	Jumlah	-	25	3

Sumber : Badan Pusat Statistik Kabupaten Sumbawa

Gambar 7.1 Proporsi Panjang Jalan Menurut Jenis Permukaan Jalan di Kecamatan Sumbawa Tahun 2016



Sumber : Dinas Pekerjaan Umum Kabupaten Sumbawa



## VIII. HOTEL

---

*Hotel*

<http://sumbawakab.bps.go.id>

---

## **BAB VIII HOTEL**

Tahun 2016 di Kecamatan Sumbawa terdapat 18 hotel dan losmen meningkat dari tahun sebelumnya. Jumlah kamar mengalami penurunan dari 373 kamar menjadi 339 kamar dengan 579 tempat tidur. Dari 339 kamar yang ada terbagi menjadi 12 kamar *suite* dan 327 kamar *non suite*.

Apabila dilihat dari tenaga kerja yang diserap, jumlah tenaga kerja menurut tingkat pendidikan yang mendominasi adalah tenaga kerja lulusan SMA umum kebawah dengan persentase mencapai 81,00 persen dari total seluruh pekerja, sementara tenaga kerja lulusan SMK jurusan Pariwisata hanya 12,00 persen dan bisa dikatakan sangat kurang, karena jika kita melihat dari peranan tenaga kerja terdidik dan terampil dibidangnya khususnya yang mempunyai latar belakang pendidikan kejuruan pariwisata/perhotelan sangat penting guna kelancaran pelaksanaan tugas dan meningkatkan kualitas pelayanan hotel. Hal ini kemungkinan di sebabkan karena dari sekian jumlah pengelola hotel atau losmen yang ada di Kecamatan Sumbawa lebih mudah mendapatkan tenaga kerja yang berpendidikan umum dibanding kejuruan khususnya di bidang perhotelan atau pariwisata.

Besar kecilnya penyerapan tenaga kerja pada bidang perhotelan tidak terlepas dari banyak sedikitnya tamu, baik tamu domestik maupun tamu asing. Banyaknya tamu domestik yang menginap pada hotel-hotel di Kecamatan Sumbawa tahun 2016 sebanyak 50.237 orang turun dibandingkan jumlah tamu tahun 2015 sebanyak 52.908 orang sedangkan tamu asing tercatat sebanyak 698 orang dari sebelumnya 771 orang.

Tabel 8.1 Banyaknya Hotel/Losmen, Kamar & Tempat Tidur Dirinci per Desa di Kecamatan Sumbawa Tahun 2016

Kelurahan	Hotel	Kamar		Tempat Tidur	
		Suite	Non Suite	Suite	Non Suite
(1)	(2)	(3)	(4)	(5)	(6)
1. Lempeh	4	2	85	2	139
2. Samapuin	1	-	24	-	46
3. Brang Bara	-	-	-	-	-
4. Pekat	2	-	28	-	68
5. Seketeng	1	-	14	-	28
6. Bugis	6	10	105	17	162
7. Uma sima	2	-	22	-	26
8. Brang Biji	2	-	49	-	91
Jumlah	18	12	327	19	560

Sumber : Badan Pusat Statistik Kabupaten Sumbawa

Tabel 8.2 Banyaknya Tenaga Kerja yang Terserap pada Hotel/Losmen Menurut Tingkat Pendidikan Dirinci per Kelurahan di Kecamatan Sumbawa Tahun 2016

Kelurahan	≤SMP	SMK Kejuruan Pariwisata	SMA lainnya	DI / DII / DIII Kejuruan pariwisata	DI / DII / DIII Lainnya
(1)	(2)	(3)	(4)	(5)	(6)
1. Lempeh	6	3	44	1	5
2. Samapuin	-	-	7	-	-
3. Brang Bara	-	-	-	-	-
4. Pekat	3	1	2	-	-
5. Seketeng	1	-	2	-	-
6. Bugis	7	2	14	3	2
7. Uma sima	7	5	4	-	-
8. Brang Biji	3	10	20	-	1
Jumlah	27	21	93	4	8

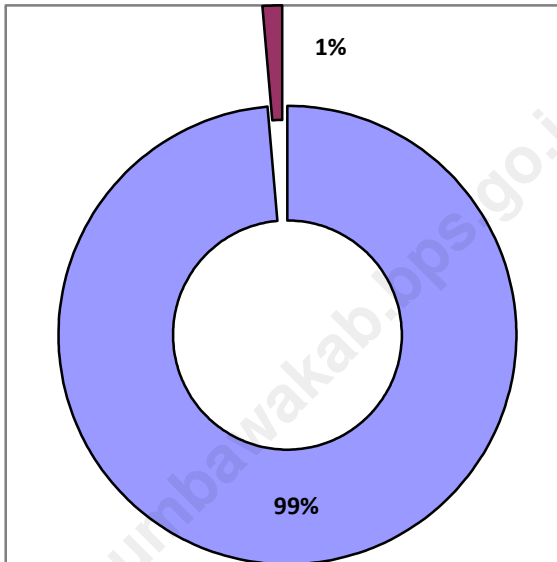
Lanjutan Tabel 8.2.2

	Kelurahan	DIV / S1 Kejuruan pariwisata	DIV / S1 Lainnya	S2 / S3	Jumlah
	(1)	(7)	(8)	(9)	(10)
1.	Lempeh	1	4	-	64
2.	Samapuin	1	-	-	8
3.	Brang Bara	-	-	-	-
4.	Pekat	-	-	-	6
5.	Seketeng	-	-	1	4
6.	Bugis	-	7	1	36
7.	Uma sima	-	-	-	16
8.	Brang Biji	4	2	-	40
	Jumlah	6	13	2	174

Sumber : Badan Pusat Statistik Kabupaten Sumbawa

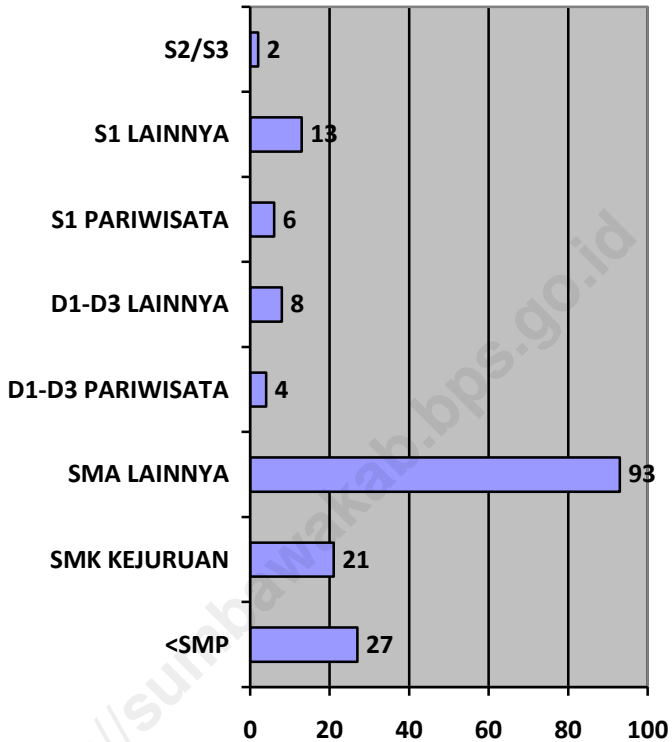


Gambar 8.1 Persentase Jumlah Tamu Asing dan Tamu Domestik Hotel/Losmen di Kecamatan Sumbawa Tahun 2016



Sumber : Badan Pusat Statistik Kabupaten Sumbawa

Gambar 8.2 Tenaga Kerja Hotel Menurut Tingkat Pendidikan di Kecamatan Sumbawa Tahun 2016



Sumber : Badan Pusat Statistik Kabupaten Sumbawa

# DATA

MENCERDASKAN BANGSA



**BADAN PUSAT STATISTIK  
KABUPATEN SUMBAWA**

Jl. Durlan No. 70 Sumbawa Besar Telp. 0371-21047/Fax. 0371-2629045

Email: [bps5204@bps.go.id](mailto:bps5204@bps.go.id) Web: [sumbawakab.bps.go.id](http://sumbawakab.bps.go.id)