

# STATISTIK DAERAH KECAMATAN TAHUNA 2014



**Badan Pusat Statistik**  
**Kabupaten Kepulauan Sangihe**

# STATISTIK DAERAH KECAMATAN TAHUNA 2014

<http://sangihekab.bps.go.id>  
<http://sangihekab.bps.go.id>

## STATISTIK DAERAH KECAMATAN TAHUNA 2014

ISSN :  
No. Publikasi :  
Katalog BPS : 1101002.7103.090  
Ukuran Buku : 17,6 cm X 25 cm  
Jumlah Halaman : IV + 24 halaman

**Naskah:**

**Koordinator Statistik Kecamatan Tahuna**

**Gambar Kulit:**

**Koordinator Statistik Kecamatan Tahuna**

**Diterbitkan oleh:**

**Koordinator Statistik Kecamatan Tahuna**

**Dicetak oleh:**

**Badan Pusat Statistik Kab. Kepl. Sangihe**

**Boleh dikutip dengan menyebutkan sumbernya**



## Kata Pengantar

Dengan memanjatkan puji syukur kehadiran Tuhan Yang Maha Esa, Badan Pusat Statistik Kabupaten Kepulauan Sangihe khususnya Koordinator Statistik Kecamatan Tahuna akhirnya dapat menyelesaikan buku publikasi "Statistik Daerah Kecamatan Tahuna Tahun 2014".

"Statistik Daerah Kecamatan Tahuna Tahun 2014" adalah publikasi terbitan keempat yang diterbitkan oleh Koordinator Statistik Kecamatan Tahuna. Publikasi ini menyajikan data secara komprehensif dari berbagai bidang, dimaksudkan untuk memberi gambaran tentang keadaan geografi, iklim, ciri-ciri keadaan sosial dan perekonomian Kecamatan Tahuna .

Pada kesempatan ini kami ucapkan banyak terima kasih kepada instansi, pemerintah maupun swasta yang terkait, atas perhatian yang diberikan dalam bentuk data yang diberikan untuk penerbitan publikasi ini.

Saran dan kritik dari berbagai pihak untuk perbaikan publikasi ini sangat kami hargai. Akhirnya, harapan kami semoga penyajian data statistik ini bermanfaat bagi para pemakai.

Kepala Badan Pusat Statistik  
Kabupaten Kepulauan Sangihe



## DAFTAR ISI

1. Geografi dan Iklim	1	10. Industri	10
2. Pemerintahan	2	11. Hotel dan Pariwisata	11
3. Penduduk	3	12. Transportasi dan Komunikasi	12
4. Ketenagakerjaan	4	13. Perdagangan	13
5. Pendidikan	5	14. Keuangan	14
6. Kesehatan	6	Lampiran Tabel-tabel	15
7. Perumahan	7		
8. Pertanian	8		
9. Peternakan dan Perikanan	9		

# GEOGRAFI DAN IKLIM

*Merupakan pusat kegiatan perekonomian*

*Kecamatan Tahuna merupakan pusat kegiatan perekonomian karena secara geografis terletak di ibukota Kabupaten*

# 1

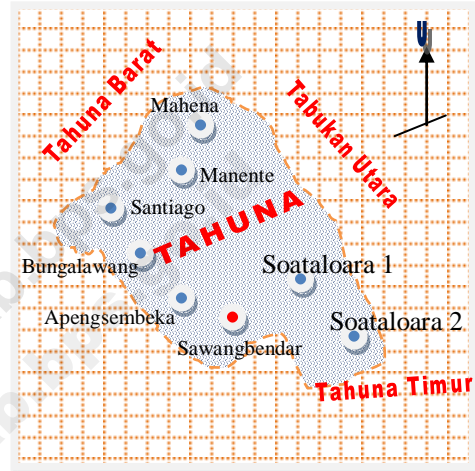
Kecamatan Tahuna merupakan bagian integral dari Kabupaten Kepulauan Sangihe. Kecamatan Tahuna terletak antara 3°36'18" - 3°38'26" Lintang Utara dan 125°27'50"- 125°30'14" Bujur Timur, dan merupakan daerah pesisir.

Luas wilayah Kecamatan Tahuna sebesar 1.629.95 Ha. Soataloara II merupakan Kelurahan terluas dengan luas wilayah 463.37 Ha atau 28.37 persen dari luas wilayah kecamatan.

Batas wilayah Kecamatan Tahuna :

- Utara : Kec.Tabukan Utara
- Timur : Kec.Tahuna Timur
- Selatan : Kec.Laut Sulawesi
- Barat : Kec.Tahuna Barat

**Peta Kecamatan Tahuna**



**Statistik Geografi dan Tahuna**

Uraian	Satuan	2013
Luas	Ha	1.629.95
Jumlah Sungai	buah	2
Kecepatan Angin	Mls	2,14
Kelembaban	%	88
Hari Hujan	Hari	27
Gunung	Buah	2
Gunung Berapi	buah	1

Sumber : Tahuna dalam Angka 2014

# 2

## PEMERINTAHAN

Kecamatan Tahuna terdiri dari 8 Kelurahan dengan jumlah Lingkungan sebanyak 31 dan 79 RT.

### Statistik Pemerintahan Kecamatan Tahuna

Wilayah Administrasi	2013
Kelurahan	8
Lingkungan	31
RT	79
Jumlah Pegawai Negeri Sipil	
Kantor Camat	19
Cab.Pendidikan Nasional	44
Puskesmas	37
Rutan	43
Guru	259
KSK	1

Sumber: Tahuna dalam Angka 2014

Sampai tahun 2013 kecamatan Tahuna terdiri dari 8 Kelurahan dengan jumlah Lingkungan sebanyak 31 dan 79 RT.

Penduduk yang bekerja sebagai Pegawai Negeri Sipil pada tahun 2013 ada sebanyak 403 orang dari berbagai institusi Pemerintah.

Sebagai salah satu kecamatan di kabupaten kepulauan sangihe, sampai saat ini kecamatan Tahuna didominasi kategori swakarya. Dari 8 kelurahan, hanya 1 Kelurahan dengan kategori swadaya 12 %). Selebihnya termasuk dalam kategori Kelurahan swakarya sebanyak 7 (88%) . Kondisi ini sudah lebih baik jika dibandingkan dengan kecamatan lain.

### Statistik Kelurahan di Kecamatan Tahuna



Sumber: Tahuna dalam Angka 2014

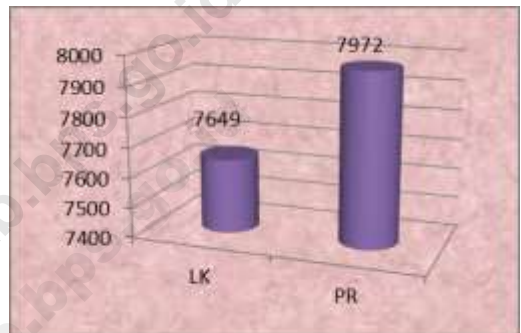
*Banyak penduduk perempuan*

**Tahun 2013, jumlah Penduduk di kecamatan Tahuna sebesar 15.621 jiwa**

Jumlah penduduk Tahuna pada tahun 2013 sebesar 15.621 jiwa. Dengan jumlah penduduk laki-laki 7.649 orang dan perempuan 7.972 orang.

Secara umum jumlah penduduk perempuan lebih banyak dibandingkan jumlah penduduk laki-laki. Hal ini dapat dilihat oleh besarnya angka/nilai sex ratio dimana angka tersebut menunjuk lebih kecil dari angka 100. Pada tahun 2013, sex ratio sebesar 96 dimana untuk setiap 96 penduduk laki-laki terdapat 96 penduduk perempuan.

## Jumlah Penduduk Menurut Jenis Kelamin Tahun 2013



Sumber : Tahuna dalam Angka, 2014

## Indikator Kependudukan Kec.Tahuna

Uraian	2013
Jumlah Penduduk (Jiwa)	15.621
Kepadatan Penduduk (jiwa/Ha)	156
Sex Ratio (L/P) (%)	96
Jumlah KK	4.677

Sumber : Tahuna dalam Angka 2014



# 4

## KETENAGAKERJAAN

*Banyak penduduk yang bekerja sebagai PNS*

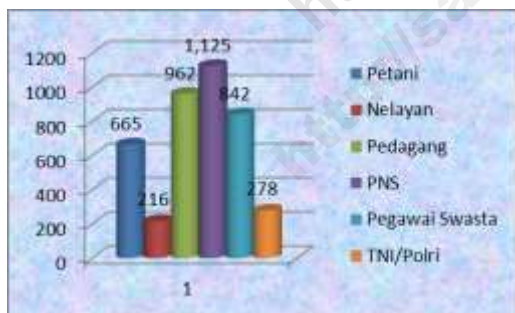
*Selain sebagai PNS, penduduk kecamatan Tahuna banyak yang bekerja sebagai pedagang, TNI , nelayan maupun petani.*

### Statistik Mata Pencaharian Tahuna, 2013

Uraian	2013
Petani	665
Nelayan	216
Pedagang	962
PNS	1.125
Pegawai Swasta	842
TNI/Polri	278
Lainnya	-

Sumber : Tahuna dalam Angka, 2014

### Penduduk menurut mata pencaharian di Kecamatan Tahuna, 2013



Sumber : Tahuna dalam Angka, 2013

Pada tahun 2013 di Tahuna banyaknya penduduk menurut mata pencaharian dapat ditunjukkan bahwa Pegawai Negeri Sipil menempati urutan pertama sebesar 1.125 penduduk di ikuti dengan pedagang sebesar 962 penduduk, Pegawai Swasta 842 penduduk, Petani sebesar 665, TNI/Polri 278 penduduk dan paling sedikit yang bekerja di sektor perikanan yang di sebut dengan nelayan sebanyak 216 penduduk.

Berdasarkan perbandingan per sub sektor lapangan pekerjaan maka dapat disimpulkan bahwa yang bekerja sebagai pegawai Negeri Sipil sebesar 27 %, Pedagang 24 %, Pegawai Swasta 21 %, Petani 16 %, TNI/POLRI 6 % dan Nelayan 5 %.

# PENDIDIKAN

*Ada perguruan tinggi*

# 5

Ketersediaan sarana dan prasarana pendidikan akan menunjang berlangsungnya proses belajar dengan baik. Pada tahun 2013, jumlah murid TK, SMP, SMA, dan Perguruan tinggi mengalami kemajuan dibandingkan dengan tahun sebelumnya.

Ketersediaan sarana dan prasarana pendidikan akan menunjang berlangsungnya proses belajar dengan baik. Pada tahun 2013, jumlah murid TK, SMP, SMA, dan Perguruan tinggi mengalami kemajuan dibandingkan dengan tahun sebelumnya.

Ketersediaan tenaga pengajar di Tahuna juga dapat dikatakan cukup atau sudah baik. Ini dapat dilihat dari rasio jumlah murid dengan jumlah guru. Rasio terendah adalah untuk tingkat SD yaitu 9,77 (satu guru mengajar sekitar 9 atau 10 siswa) dan rasio tertinggi adalah untuk jenjang TK, yaitu 16,29 (satu guru menangani sekitar 16 murid).

## Statistik Pendidikan Kecamatan Tahuna

Tingkat	Uraian	2013
TK	Gedung	8
	Guru	14
	Murid	228
	Rasio Guru Murid	16,29
SD	Gedung	12
	Guru	188
	Murid	1.836
	Rasio Guru Murid	9,77
SMP	Gedung	6
	Guru	90
	Murid	1.016
	Rasio Guru Murid	11,29
SMA	Gedung	3
	Guru	66
	Murid	608
	Rasio Guru Murid	9,21

Sumber: Tahuna dalam Angka 2014

# 6

## KESEHATAN

*Ada rumah sakit umum*

Tenaga di bidang kesehatan yang tersedia di Tahuna meliputi dokter umum, dokter gigi, dan tenaga medis.

### Statistik Kesehatan Tahuna

Uraian	2013
<b>Fasilitas Kesehatan</b>	
Rumah sakit	1
Puskesmas Pmbnt	3
Posyandu	10
Apotek	3
Toko Obat	4
<b>Tenaga Kesehatan</b>	
Dokter Umum	21
Dokter Gigi	2
Apoteker	-
Sarjana Kesehatan	-
Tenaga Paramedis	119
Tenaga Non Medis	-

Sumber: Tahuna dalam Angka, 2014

Sampai tahun 2013, kecamatan Tahuna masih memiliki beberapa fasilitas kesehatan seperti rumah sakit, puskesmas, sampai toko obat. Sampai saat ini, Tahuna hanya memiliki satu rumah sakit. Fasilitas kesehatan terbanyak adalah posyandu, yaitu sebanyak 10 unit. Jumlah ini sudah berkurang jika dibandingkan dengan tahun sebelumnya. Unit puskesmas ada sebanyak 3 unit. Jumlah apotek (3 unit) dan toko obat (4 unit) juga mengalami peningkatan jumlah dari tahun sebelumnya.

Tenaga di bidang kesehatan yang tersedia di Tahuna meliputi dokter umum, dokter gigi, dan tenaga medis. Tahun 2013, ada sebanyak 21 dokter umum, dimana tahun sebelumnya hanya 17 orang.

Dengan semakin maju teknologi di bidang kesehatan, masyarakat juga semakin percaya dengan pengobatan medis. Hal ini bisa terlihat dari semakin berkurangnya tenaga non medis yang ada.

# PERUMAHAN

## Banyak rumah semi permanen

# 7

Rumah semi permanen untuk kecamatan Tahuna sebanyak rumah.

Selama tahun 2013, kondisi perumahan di Tahuna menunjukkan semakin baik. Hal tersebut dapat dilihat dengan meningkatnya jumlah RT yang memiliki perumahan yang layak dihuni.

Banyaknya rumah permanen yaitu 1.657 rumah, semi permanen 1.633, rumah kayu 546 dan bambu 158 rumah.

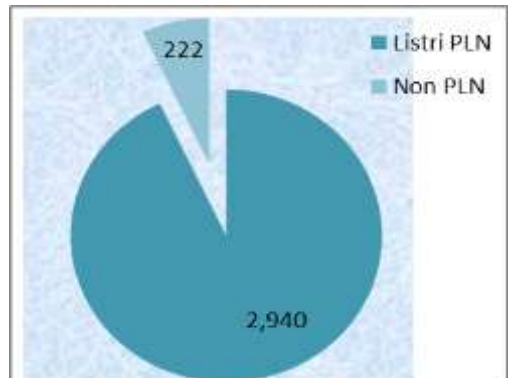
Jumlah rumah tangga pengguna listrik PLN untuk tahun 2013 kecamatan Tahuna yaitu 2.990 pelanggan dan 222 pelanggan non PLN.

### Statistik Perumahan Tahuna (unit)

Uraian	2013
Permanen	1.657
Semi Permanen	1.633
Kayu	546
Bambu	158

Sumber: Tahuna dalam Angka 2014

### Rumah Tangga Menurut Sumber Penerangan Utama, 2013



Sumber: Tahuna dalam Angka 2014

## PERTANIAN

### Banyak produksi perkebunan Kelapa

*Produksi perkebunan kelapa tahun 2013 mencapai 645 ton/Ha dan tanaman palawija didominasi oleh produktifitas ubi kayu rata-rata 8,8 Ton/Ha, dengan jumlah luas panen di 2013 sebesar 11,5 Ha.*

Di Tahun 2013 untuk sektor pertanian di Tahuna adalah tanaman palawija seperti Tanaman Ubi Kayu, Hortikultura seperti sayur-sayuran dan buah-buahan, serta tanaman perkebunan seperti tanaman kelapa, cengkeh dan pala.

Produktifitas ubi kayu di Tahuna rata-rata 8,8 Ton/Ha, dengan jumlah luas panen sebesar 11,5 Ha.

Untuk luas tanam tanaman sayur-sayuran di Tahuna periode Januari-Desember tahun 2013 adalah ; Cabe 11,7 Ha, Kacang Panjang 10,2 Ha, Ketimun 6,2 Ha, Terung 7,0 Ha dan Bayam 3,6 Ha. Produksi hasil perkebunan di tahun 2013 seperti Kelapa; 645 ton, Cengkeh; 36 Ton, dan Pala; 36 Ton tiap tahunnya.

Banyaknya populasi ternak di Tahuna pada tahun 2013 seperti sapi potong; 132 ekor, kambing; 41 ekor, dan babi; 530 ekor. Sedangkan populasi unggas seperti itik; 1.560 ekor, ayam ras; 3.310 ekor, dan ayam kampung sebanyak 1.096 ekor yang dipelihara masyarakat.

**Produksi Tanaman Perkebunan Di Tahuna, 2013**



Sumber: Tahuna dalam Angka, 2014

**Statistik Tanaman Pangan, 2013**

Uraian	2013
<b>Ubi Kayu</b>	
Luas Panen (ha)	11,5
Produksi (ton)	8,8
<b>Sayur-sayuran</b>	
Cabe (ha)	11,7
Kacang Panjang (ha)	10,2
Ketimun (ha)	6,2
Terung (ha)	7,0
Bayam (ha)	3,6
<b>Perkebunan</b>	
Kelapa (ton)	645
Cengkeh (ton)	36
Pala (ton)	36
<b>Peternakan</b>	
Sapi Potong (ekor)	132
Kambing (ekor)	41
Babi (ekor)	530
Itik (ekor)	1.560
Ayam Ras (ekor)	3.310
Ayam Kampung (ekor)	1.096

Sumber: Tahuna dalam Angka, 2014

# PETERNAKAN DAN PERIKANAN

*Banyak produksi ikan laut*

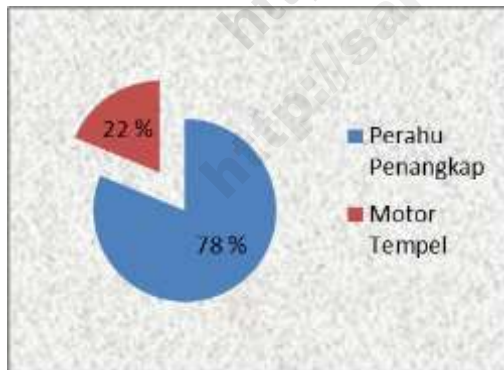
# 9

**Sektor perikanan di Kecamatan Tahuna didominasi oleh perikanan laut dimana produksi perikanan laut mulai mengalami peningkatan.**

## Produksi Perikanan Laut dan Darat, 2013

Jenis Ikan	Produksi/ Ton
Cakalang	451,25
Tenggiri	144,90
Kakap	0,08
Kembung	2,70
Tembang	5,95
Cumi	6,95
Kerapu	50,40

Sumber: Tahuna dalam Angka, 2014



Sumber : Tahuna dalam Angka 2014

Produksi perikanan pada tahun 2013 mencapai 662,23 ton yang didominasi oleh perikanan laut. Hal ini memang disebabkan kondisi Tahuna yang keberadaannya adalah pesisir pantai. Produksi perikanan laut meliputiangkapan dan budi daya, dan perikanan darat meliputi perairan umum, tambak, budidaya kolam, karamba, dan sawah. Sektor perikanan perlu terus dibenahi untuk meningkatkan produksinya.

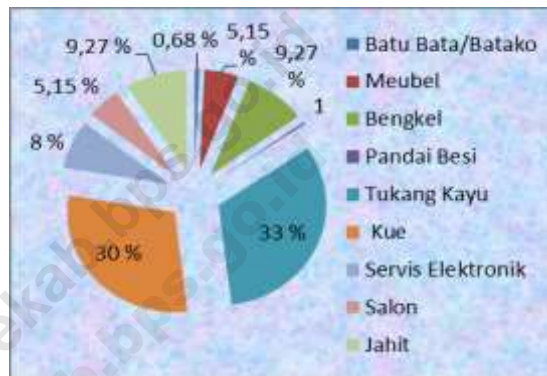
Nelayan di Tahuna banyak yang menggunakan perahu kapal penangkap ikan motor tempel, yaitu sebanyak 27 unit, dan perahu penangkap 95 unit. Di kecamatan Tahuna belum ada Tempat Pelelangan Ikan (TPI).

Usaha Industri kecil dan kerajinan rumah tangga di Tahuna yang paling dominan yaitu kerajinan rumah tangga dari Kayu.

Usaha Industri kecil dan kerajinan rumah tangga di Tahuna yang paling dominan yaitu kerajinan rumah tangga dari Kayu. Tahun 2013 Jenis industri kecil yang ada adalah; Batu bata/batako, Meubel, Bengkel, Pandai besi, Tukang Kayu, Pembuat Kue, Servis elektronik, Salon/Pangkas rambut dan Tukang Jahit adalah lapangan usaha yang cerah yang dapat membantu menekan angka pengangguran di Tahuna.

Penghasilan satu orang; Tukang Kayu, pekerja batu bata, meubel, per hari adalah Rp.60.000.- Rp.90.000, Pembuat Kue per hari Rp.75.000.-Rp.150.000, Salon/pangkas rambut, Tukang jahit, Servis Elektronik, dan Bengkel Rp.80.000.-Rp.150.000. serta Pandai besi Rp.60.000.-Rp.100.000.

Prosentase Industri di Tahuna, 2013



Sumber: Tahuna dalam Angka, 2014

Jumlah Industri Kecil dan Kerajinan Rumah Tangga 2013	
PERUSAHAAN	Jumlah
Tukang Kayu	95
Pandai Besi	1
Bengkel	43
Meubel	15
Batu Bata/Batako	2
Pembuat Kue	123
Servis Elektronik	23
Salon/Pangkas Rambut	15
Tukang Jahit	27

Sumber: Tahuna dalam Angka, 2014

# HOTEL DAN PARIWISATA

Memiliki 2 buah hotel dan 3 penginapan

Peran sektor pariwisata makin penting dalam perekonomian Indonesia, baik sebagai salah satu sumber penerimaan devisa maupun kesempatan kerja serta kesempatan berusaha.

# 11

Peran sektor pariwisata makin penting dalam perekonomian Indonesia, baik sebagai salah satu sumber penerimaan devisa maupun kesempatan kerja serta kesempatan berusaha. Kecamatan Tahuna, diharapkan sektor pariwisata mampu menjadi salah satu kekuatan pembangunan yang dapat diandalkan. Hotel yang ada di Tahuna yaitu, Hotel Nasional, Hotel Tahuna, Penginapan Setia, Penginapan Melati, dan Penginapan Anggrek. Data yang ditunjuk adalah data Sangihe Dalam Angka 2013.

## Banyaknya Hotel/Penginapan, Asrama/Kost/ Rumah Makan

Asrama/Kost	Hotel/ Penginapan	Rumah Mkn
5	5	74

Sumber: Tahuna dalam Angka, 2014



Jumlah kendaraan bermotor dan tidak bermotor di Tahuna pada tahun 2012 adalah; truk 24 unit, mobil penumpang 104 unit, sepeda motor 504 unit, sepeda 45 unit, perahu motor tempel 51 unit, perahu 28 unit dan gerobak 10 unit.

### Banyaknya Kendaraan di Tahuna

Kendaraan	2013
Truk	27
Mobil Penumpang	108
Speda Motor	515
Sepeda	48
Motor Tempel	53
Perahu	33
Gerobak	16

Sumber: Tahuna dalam Angka 2014

Jumlah kendaraan bermotor dan tidak bermotor di Tahuna pada tahun 2013 adalah; truk 27 unit, mobil penumpang 108 unit, sepeda motor 515 unit, sepeda 48 unit, perahu motor tempel 53 unit, perahu 33 unit dan gerobak 16 unit.

Sektor komunikasi, dari data jumlah sambungan induk telepon, terlihat jumlah sambungan sebanyak 658 pelanggan. Televisi yang ada di Tahuna berjumlah 2.380 unit, radio 940 unit, parabola 224 unit, telepon 658.

Fasilitas komunikasi yang ada di tahuna adalah satu kebutuhan penting bagi masyarakat untuk menunjang segala kepentingan pribadi ataupun umum.

## Jumlah Toko, Warung / Kios, dan Los 2013

Uraian	2013
Pasar	2
Toko	166
Warung/kios	340
Los	-

Sumber: Tahuna dalam Angka, 2014

## Rata-rata Harga Sembilan Bahan Pokok, 2013

JENIS BAHAN POKOK	2013 (Rp)
Beras (Kg)	11.167
Ikan Asin (Kg)	20.583
Minyak Kelapa	7.000
Gula Pasir	11.208
Garam	883
Minyak Tanah	3.000

Sumber: Tahuna dalam Angka, 2014

Pada tahun 2013, sarana perdagangan terbanyak di Kecamatan Tahuna Timur adalah toko, yaitu sebanyak 166 unit dan Warung/Kios sebanyak 340 unit.

Harga rata-rata bahan pokok tiap bulan tidak mengalami perubahan yang signifikan. Harga sembilan bahan pokok untuk kecamatan Tahuna hampir sama dengan tahun sebelumnya. Masyarakat lebih mudah mendapatkan bahan pokok makanan sebab pusat perdagangan masyarakat terdapat juga di ibu kota kecamatan Tahuna di kelurahan Sawang Bendar dimana terdapat 2 buah pasar dengan bangunan, dimana 1 buah pasar sudah tidak digungsikan lagi di kelurahan Manente.

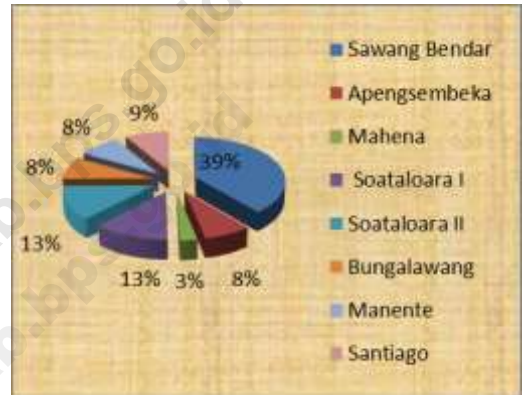
Rata-rata harga sembilan bahan pokok di kecamatan Tahuna yaitu untuk beras Rp 11.167 per kg, ikan asin Rp 20.583 per kg, minyak kelapa Rp 7.000 per kg, gula pasir 11.208 per kg, minyak tanah Rp 3.000 per liter.

*PBB 100 persen*

**Tingkat pencapaian Pajak Bumi dan Bangunan di Tahun 2013 sebesar Rp 305.686.256 atau mencapai 100 %**

Untuk pajak dari yang ditargetkan sebesar Rp. 305.686.256 untuk Kecamatan Tahuna tahun 2013 telah terealisasi 100 persen dari seluruh kelurahan yang ada.

Koperasi di kecamatan Tahuna berjumlah 7 unit koperasi, yang terdiri dari 1 unit KUD, dan 2 unit koperasi ABRI dan 4 unit koperasi sekolah.



Sumber: Tahuna dalam Angka, 2014

# LAMPIRAN

<http://sangihekab.bps.go.id>  
<http://sangihekab.bps.go.id>

Tabel : 3.1.

Jumlah Penduduk, Luas, dan Kepadatan Penduduk  
Di Kecamatan Tahuna  
2013

Kelurahan	Jumlah Penduduk	Luas ( Km <sup>2</sup> )	Kepadatan ( Jiwa/Km )
[1]	[2]	[3]	[4]
1. Sawang Bendar	2.373	14,39	141
2. Apengsembeka	1.478	9,26	151
3. Mahena	1.307	8,00	157
4. Soataloara I	1.680	10,95	145
5. Soataloara II	2.030	15,27	149
6. Bungalawang	1.948	13,24	152
7. Manente	2.369	11,92	178
8. Santiago	2.436	16,98	151
2013	15.621	100,00	156

Sumber : Tahuna dalam Angka 2014

Tabel : 3.3. Penduduk Menurut Jenis Kelamin dan Sex Rasio  
Di Kecamatan Tahuna  
2013

Kelurahan	Penduduk		Jumlah	Sex Rasio
	Laki-laki	Perempuan		
[1]	[2]	[3]	[4]	[5]
1. Sawang Bendar	1.138	1.235	2.373	92
2. Apengsembeka	705	773	1.478	91
3. Mahena	675	632	1.307	107
4. Soataloara I	839	841	1.680	100
5. Soataloara II	907	1.123	2.030	81
6. Bungalawang	969	979	1.948	99
7. Manente	1.177	1.192	2.369	99
8. Santiago	1.239	1.197	2.436	104
2013	7.649	7.972	15621	96

Sumber : Tahuna dalam Angka 2014

Tabel : 3.10. Banyaknya Penduduk Menurut Mata Pencaharian  
Di Kecamatan Tahuna  
2013

Kelurahan	Petani	Nelayan	Pedagang	PNS
[1]	[2]	[3]	[4]	[5]
1. Sawang Bendar	13	22	441	135
2. Apengsembeka	25	15	79	144
3. Mahena	227	-	13	68
4. Soataloara I	46	4	164	117
5. Soataloara II	74	22	125	198
6. Bungalawang	64	47	45	151
7. Manente	63	4	23	237
8. Santiago	153	102	72	75
2013	665	216	962	1.125

Sumber : Tahuna dalam Angka 2014

Tabel : 3.10. Banyaknya Penduduk Menurut Mata Pencaharian  
Di Kecamatan Tahuna  
2013

*Lanjutan*

Kelurahan	Pegawai Swasta	TNI	Lainnya	Jumlah
[1]	[2]	[3]	[4]	[5]
1. Sawang Bendar	97	15	-	723
2. Apengsembeka	63	16	-	342
3. Mahena	27	59	-	394
4. Soataloara I	56	16	-	403
5. Soataloara II	162	23	-	604
6. Bungalawang	30	98	-	435
7. Manente	304	34	-	665
8. Santiago	103	17	-	522
2012	842	278	-	4.088

Sumber : Tahuna dalam Angka 2014



Tabel : 4.1.

## Banyaknya TK, Guru, dan Murid

Di Kecamatan Tahuna

2013

Kelurahan	Sekolah	Guru	Murid
[1]	[2]	[3]	[4]
1. Sawang Bendar	2	5	59
2. Apengsembeka	-	-	-
3. Mahena	1	1	19
4. Soataloara I	2	5	79
5. Soataloara II	-	-	-
6. Bungalawang	2	2	41
7. Manente	1	1	30
8. Santiago	-	-	-
2013	8	14	228

Sumber : Tahuna dalam Angka 2014

Tabel : 4.2.

Banyaknya SD, Guru, dan Murid  
Di Kecamatan Tahuna  
2013

Kelurahan	Sekolah		Guru		Murid	
	Negeri	Swasta	Negeri	Swasta	Negeri	Swasta
[1]	[2]	[3]	[4]	[5]	[6]	[7]
1. Sawang Bendar	2	1	75	12	487	111
2. Apengsembeka	-	-	-	-	-	-
3. Mahena	2	-	18	-	115	-
4. Soataloara I	1	2	12	19	83	354
5. Soataloara II	1	-	11	-	134	-
6. Bungalawang	-	1	-	7	-	140
7. Manente	1	-	15	-	172	-
8. Santiago	1	-	19	-	240	-
2013	8	4	150	38	1.231	605

Sumber : Tahuna dalam Angka 2014

Tabel : 4.24 Banyaknya Bangunan Rumah Berdasarkan Jenisnya  
Di Kecamatan Tahuna  
2013

Kelurahan	Rumah Permanen	Rumah Semi Permanen	Rumah Kayu	Rumah Bambu (Lainnya)
[1]	[2]	[3]	[4]	[5]
1. Sawang Bendar	242	314	60	-
2. Apengsembeka	76	284	15	-
3. Mahena	42	127	160	39
4. Soataloara I	153	270	14	4
5. Soataloara II	243	292	97	12
6. Bungalawang	305	103	64	5
7. Manente	489	74	64	12
8. Santiago	107	169	72	86
2013	1657	1.633	546	158

Sumber : Tahuna dalam Angka 2014

Tabel : 9.1.

Target dan Realisasi PBB  
Di Kecamatan Tahuna  
2012

Desa	Target	Realisasi	Sisa	Persentase (%)
[1]	[2]	[3]	[4]	[5]
1. Sawang Bendar	118.728.811	118.728.811	-	100
2. Apengsembeka	24.047.167	24.047.167	-	100
3. Mahena	8.941.120	8.941.120	-	100
4. Soataloara I	38.518.598	38.518.598	-	100
5. Soataloara II	38.642..996	38.642..996	-	100
6. Bungalawang	25.118.970	25.118.970	-	100
7. Manente	25.357.000	25.357.000	-	100
8. Santiago	26.331571	26.331571	-	100
2013	305.686.256	305.686.256	-	100

Sumber : Tahuna dalam Angka 2014

# DATA

## MENCERDASKAN BANGSA



**BADAN PUSAT STATISTIK  
KABUPATEN KEPULAUAN SANGIHE  
JL. BARU-TONA I, TAHUNA TIMUR, 95815  
Telp./Fax: 0432 24547 Email: [bps7103@bps.go.id](mailto:bps7103@bps.go.id)  
Homepage: [www.sangihekab.bps.go.id](http://www.sangihekab.bps.go.id)**