

Nomor Katalog : 1102001.9401022

DISTRIK NGGUTI  
**DALAM ANGKA**  
2017



**BADAN PUSAT STATISTIK  
KABUPATEN MERAUKE**



<https://merauke>

**DISTRIK NGGUTI  
DALAM ANGKA  
2017**

# **Distrik Ngguti Dalam Angka 2017**

**ISBN:**

**No. Publikasi:** 94010.1727

**Katalog:** 1102001.9401022

**Ukuran Buku:** 14,8 cm x 21 cm

**Jumlah Halaman:** xii +52 Halaman

**Naskah:**

Badan Pusat Statistik Kabupaten Merauke

**Gambar Kover oleh:**

Badan Pusat Statistik Kabupaten Merauke

**Ilustrasi Kover oleh:**

Badan Pusat Statistik Kabupaten Merauke

**Diterbitkan oleh:**

© BPS Kabupaten Merauke

**Dicetak oleh:**

**Dilarang mengumumkan, mendistribusikan, mengomunikasikan, dan/atau menggandakan sebagian atau seluruh isi buku ini untuk tujuan komersial tanpa izin tertulis dari Badan Pusat Statistik**

**KEPALA BPS KABUPATEN MERAUKE**



**Ir. Trisno Leonarson Tamanampo**





## KATA PENGANTAR

Distrik Dalam Angka merupakan publikasi tahunan yang diterbitkan oleh Badan Pusat Statistik Kabupaten Merauke. Publikasi ini menyajikan berbagai macam data seperti keadaan geografi, pemerintahan, kependudukan, sosial, pertanian, energi, perdagangan, dan transportasi.

Publikasi ini dapat terwujud berkat kerja sama dan bantuan dari berbagai pihak baik instansi pemerintah maupun swasta. Kepada semua pihak yang telah memberikan bantuan disampaikan penghargaan dan terima kasih yang sebesar – besarnya.

Kami menyadari bahwa publikasi ini belum sepenuhnya memenuhi harapan pengguna data, namun kiranya dapat bermanfaat bagi setiap pengguna untuk berbagai keperluan.

Kami mengharapkan tanggapan dan saran yang bersifat membangun untuk perbaikan selanjutnya.

Merauke, 20 September 2017

Kepala Badan Pusat Statistik  
Kabupaten Merauke

Ir. Trisno Leonarson Tamanampo

# DAFTAR ISI

Halaman

Kata Pengantar .....	v
Daftar Isi .....	vi
Daftar Tabel .....	vii
Daftar Gambar .....	x
Penjelasan Umum .....	xi
1	
1 Geografi .....	1
2. Pemerintahan .....	11
2.1. WILAYAH ADMINISTRATIF .....	15
3. Kependudukan .....	19
4. Sosial .....	29
4.1. PENDIDIKAN .....	33
4.2. KESEHATAN .....	36
4.3. AGAMA .....	38
5. Pertanian .....	41
5.1. TANAMAN PANGAN .....	44
5.2. PERKEBUNAN .....	47
5.3. PETERNAKAN .....	49

## DAFTAR TABEL

halaman

<b>1</b>	<b>Geografi</b> .....	<b>1</b>
1.1.	Letak Geografis Distrik Ngguti, 2016.....	5
1.2.	Jarak Tempuh dari Balai Kampung ke Kantor Distrik Ngguti dan Kantor Bupati Merauke Dirinci Menurut Kampung Tahun 2016.....	6
1.3.	Lokasi Kampung Terhadap Kawasan Hutan di Distrik Ngguti .....	7
	Dirinci Menurut Kampung, 2016 .....	7
1.4.	Kemiringan Lahan di Distrik Ngguti Dirinci Menurut Kampung, 2016 .....	8
1.5.	Luas wilayah Menurut Kampung, 2016 .....	9
<b>2.</b>	<b>Pemerintahan</b> .....	<b>11</b>
2.1.	WILAYAH ADMINISTRATIF .....	15
2.1.1.	Nama Kampung dan Status Pemerintahan Wilayah Distrik Ngguti, 2016 .....	15
2.1.2.	Jumlah Rukun Tetangga (RT) dan Rukun Warga (RW) Menurut Kampung di Distrik Ngguti, 2016 .....	16
2.1.3.	Jumlah Perangkat Kampung Menurut Kampung di Distrik Ngguti, 2016 .....	17
<b>3.</b>	<b>Kependudukan</b> .....	<b>19</b>
3.1.	Jumlah Penduduk Menurut Kampung di Distrik Ngguti, 2016.....	25
3.2.	Jumlah Penduduk dan Rumah Tangga Menurut Kampung di Distrik Ngguti, 2016 .....	26
3.3.	Jumlah Penduduk Menurut Jenis Kelamin dan Kampung di Distrik Ngguti, 2016 .....	27
3.4.	Jumlah Penduduk Menurut Kelompok Umur dan Jenis Kelamin di Distrik Sota, 2016 .....	28



<b>4. Sosial .....</b>	<b>29</b>
4.1. PENDIDIKAN .....	33
4.1.1. Nama sekolah Dasar (SD) Dirinci Menurut Kampung di Distrik Ngguti, 2016.....	33
4.1.2. Ruang Belajar, Murid, Guru dan Rasio Murid Sekolah Dasar Swasta Menurut Sekolah di Distrik Ngguti, 2016.....	34
4.1.3. Ruang Belajar, Murid, Guru dan Rasio Murid Sekolah Lanjutan Pertama Menurut Sekolah di Distrik Ngguti, 2016 .....	35
4.2. KESEHATAN .....	36
4.2.1. Jumlah Tenaga Kesehatan di Distrik Ngguti, 2016.....	36
4.2.2. Jumlah Sekolah, Murid, Guru, dan Rasio Murid-Guru Sekolah Menengah Atas Menurut Kampung/Kelurahan di Distrik Sota, 2016 .....	37
4.3. AGAMA .....	38
4.3.1. Jumlah Penduduk yang Penganut Agama di Distrik Ngguti Dirinci Menurut Agama, 2016.....	38
4.3.2. Jumlah Tenaga Kesehatan di Distrik Ngguti, 2016.....	39
4.3.3. Jumlah Tenaga Kesehatan di Distrik Ngguti, 2016.....	40
<b>5. Pertanian .....</b>	<b>41</b>
5.1. TANAMAN PANGAN.....	44
5.1.1. Luas Lahan Sawah Menurut Jenis Pengairan di Distrik Ngguti (hektar), 2016 .....	44
5.1.2. Luas Lahan Tegal/Kebun, Ladang/Huma, dan Lahan yang Sementara Tidak Diusahakan di Distrik Ngguti (hektar), 2016.....	45
5.1.3. Luas Panen Padi Sawah dan Padi Ladang di Distrik Sota, 2016 .....	46
5.2. PERKEBUNAN .....	47
5.2.1. Luas Lahan Tanaman Perkebunan Menurut Jenis Tanaman di Distrik Sota, 2016-2016.....	47
5.2.2. Produksi Tanaman Perkebunan Menurut Jenis Tanaman di Distrik Sota (ton), 2016 .....	48
5.3. PETERNAKAN .....	49
5.3.1. Populasi Ternak Menurut Jenis Ternak di Distrik Sota, 2016.....	49

5.3.2.	Populasi Unggas Menurut Jenis Unggas di Distrik Sota, 2016 .....	50
5.3.3.	Jumlah Ternak yang Dipotong di RPH Menurut Jenis Ternak di Distrik Sota, 2016 .....	51

<https://meraukekab.bps.go.id>

## DAFTAR GAMBAR

halaman

1. Jarak Tempuh dari Balai Kampung ke Kantor Distrik Ngguti dan Kantor Bupati Merauke Dirinci Menurut Kampung Tahun 2016..... 4
2. Jumlah RT dan RW Menurut Kampung di Distrik Ngguti, 2016 ..... 14
3. Jumlah Penduduk menurut jenis kelamin Per Kampung di Distrik Ngguti, 2016 ..... 23
4. jumlah Rumahtangga di Distrik Ngguti, 2011-2016 ..... 24
5. Jumlah Tenaga Kesehatan di Distrik Ngguti Dirinci Menurut Kampung, 2016 ..... 32
6. Jumlah Rumah Tangga Perikanan di Distrik Ngguti, 2016 ..**Error! Bookmark not defined.**

<https://meraukekab.bps.go.id>

## PENJELASAN UMUM

Tanda-tanda, satuan-satuan, dan lain-lainnya yang digunakan dalam publikasi ini adalah sebagai berikut:

### 1. TANDA-TANDA

Data tidak tersedia	:	...
Tidak ada atau nol	:	–
Data dapat diabaikan	:	0
Tanda decimal	:	,

### 2. SATUAN

hektar (ha)	:	10 000 m <sup>2</sup>
kilometer (km)	:	1 000 meter
ton	:	1 000 kg

Satuan lain: m<sup>3</sup>, persen (%).

Perbedaan angka di belakang koma disebabkan oleh pembulatan angka.



## GEOGRAFI DAN IKLIM

### LETAK GEOGRAFIS NGGUTI

7°8' - 7°3' LINTANG SELATAN

139°58' - 139°73' BUJUR TIMUR

### BATAS WILAYAH DISTRIK

UTARA KABUPATEN BOVEN DIGDEL

SELATAN OKABA

BARAT TUBANG & ILWAYAB

TIMUR KAPTEL





**ULASAN**

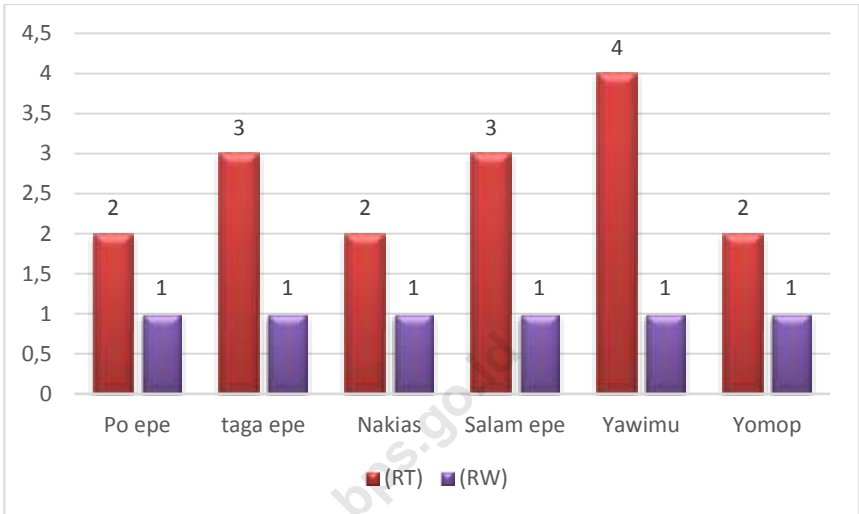
Distrik Ngguti adalah salah satu Distrik di Kabupaten Merauke dengan luas wilayah 3.554,62 m<sup>2</sup> dan terletak antara 139<sup>o</sup>58' – 139<sup>o</sup>73' Bujur Timur dan 7<sup>o</sup>8' – 7<sup>o</sup>3' Lintang Selatan, yang merupakan pemekaran dari Distrik Merauke. Distrik Ngguti terdiri dari 6 Kampung yaitu Kampung Po Epe, Kampung Taga Epe, Kampung Nakias, Kampung Salam Epe, Kampung Yawimu dan Kampung Yomop.

Distrik Ngguti terletak di dalam kawasan hutan dan memiliki kemiringan lahan yaitu landai (< 15<sup>o</sup>).

<https://meraukekab.bps.go.id>



**Gambar 1. Jarak Tempuh dari Balai Kampung ke Kantor Distrik Ngguti dan Kantor Bupati Merauke Dirinci Menurut Kampung Tahun 2016**



Sumber: Badan Pusat Statistik Kabupaten Merauke

**Tabel 1.1. Letak Geografis Distrik Ngguti, 2016**

A. Letak Geografis		
	7 <sup>o</sup> .8'–7 <sup>o</sup> .3'	Lintang Selatan
Distrik Sota	139 <sup>o</sup> .58'–139 <sup>o</sup> .73'	Bujur Timur
B. Batas Wilayah Distrik		
Sebelah Utara	:	Distrik Mapi
Sebelah Selatan	:	Distrik Okaba
Sebelah Barat	:	Distrik Tubang dan Ilwayab
Sebelah Timur	:	Distrik Kaptel

Sumber: Badan Pusat Statistik Kabupaten Merauke

**Tabel 1.2. Jarak Tempuh dari Balai Kampung ke Kantor Distrik Ngguti dan Kantor Bupati Merauke Dirinci Menurut Kampung Tahun 2016**

Kampung	Jarak Tempuh (Km)	
	Kantor Distrik	Kantor Bupati
(1)	(2)	(3)
1. Po Epe	10	232
2. Taga Epe	140	250
3. Nakias	144	254
4. Salam Epe	163	274
5. Yawimu	32	265
6. Yomop	64	245

Sumber: Badan Pusat Statistik Kabupaten Merauke

**Tabel 1.3. Lokasi Kampung Terhadap Kawasan Hutan di Distrik Ngguti Dirinci Menurut Kampung, 2016**

Kampung	Dalam Kawasan Hutan	Tepi Kawasan hutan	Luar kawasan hutan
(1)	(2)	(3)	(4)
1. Po Epe	√	-	-
2. Taga Epe	√	-	-
3. Nakias	√	-	-
4. Salam Epe	√	-	-
5. Yawimu	√	-	-
6. Yomop	√	-	-

Sumber: Dinas Pertanahan Nasional Kabupaten Merauke

...( Data Tidak tersedia setiap Kampung).

**Tabel 1.4. Kemiringan Lahan di Distrik Ngguti Dirinci Menurut Kampung, 2016**

Kampung	Landai ( $< 15^\circ$ )	Sedang ( $15^\circ - 25^\circ$ )	Curam ( $> 25^\circ$ )
(1)	(2)	(3)	(4)
1. Po Epe	√	-	-
2. Taga Epe	√	-	-
3. Nakias	√	-	-
4. Salam Epe	√	-	-
5. Yawimu	√	-	-
6. Yomop	√	-	-

Sumber: Badan Pusat Statistik Kabupaten Merauke

**Tabel 1.5. Luas wilayah Menurut Kampung, 2016**

		Luas Wilayah	Persentase
(1)		(2)	(3)
1.	Po Epe	...	...
2.	Taga Epe	...	...
3.	Nakias	...	...
4.	Salam Epe	...	...
5.	Yawimu	...	...
6.	Yomop	...	...
Jumlah		3 554,62	100

Sumber: Badan Pusat Statistik Kabupaten Merauke

<https://meraukekab.bps.go.id>

## PEMERINTAHAN

### JUMLAH PERANGKAT KELURAHAN



KEPALA  
KELURAHAN/KAMPUNG



SEKERTARIS  
KELURAHAN/KAMPUNG



KEPALA  
SEKSI/URUSAN

### JUMLAH RUKUN TETANGGA DAN RUKUN WARGA

16

RT

RW

6



Badan Pusat Statistik  
Kabupaten Merauke





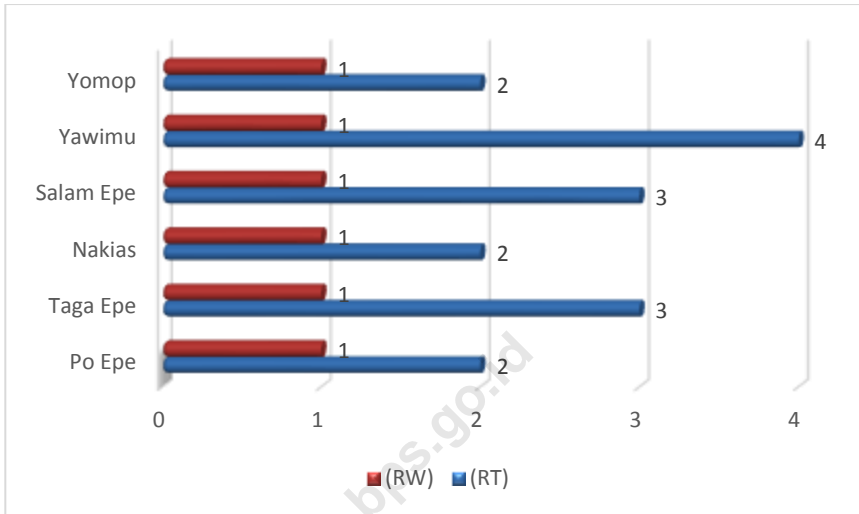
**ULASAN**

Tahun 2016 Distrik Ngguti memiliki 6 kampung dengan 6 RW dan 16 RT. Dari seluruh kampung tersebut terdapat kampung yang memiliki jumlah RT dan RW terbanyak yaitu Kampung Yawimu dengan jumlah 1 RW dan 4 RT, terdapat juga kampung yang memiliki jumlah RT dan RW terkecil yaitu Kampung Po Epe dan Nakias yang hanya memiliki 1 RW dan 2 RT.

Jumlah perangkat kampung pada tahun 2016 di Distrik Ngguti adalah 36 orang, yang terdiri dari 7 orang kepala kampung, 7 orang sekretaris kampung dan 28 kepala urusan.

<https://meraukekab.bps.go.id>

**Gambar 2. Jumlah RT dan RW Menurut Kampung di Distrik Ngguti, 2016**



Sumber: Kampung di Distrik Ngguti

## 2.1. WILAYAH ADMINISTRATIF

**Tabel 2.1.1. Nama Kampung dan Status Pemerintahan Wilayah Distrik Ngguti, 2016**

	Kampung	Status Pemerintahan
	(1)	(2)
1.	Po Epe	Kampung
2.	Taga Epe	Kampung
3.	Nakias	Kampung
4.	Salam Epe	Kampung
5.	Yawimu	Kampung
6.	Yomop	Kampung

Sumber: BPS Kabupaten Merauke

**Tabel 2.1.2. Jumlah Rukun Tetangga (RT) dan Rukun Warga (RW) Menurut Kampung di Distrik Ngguti, 2016**

		Rukun Tetangga (RT)	Rukun Warga (RW)
(1)		(2)	(3)
1.	Po Epe	2	1
2.	Taga Epe	3	1
3.	Nakias	2	1
4.	Salam Epe	3	1
5.	Yawimu	4	1
6.	Yomop	2	1
<b>Jumlah</b>		<b>16</b>	<b>6</b>

Sumber: BPS Kabupaten Merauke

**Tabel 2.1.3. Jumlah Perangkat Kampung Menurut Kampung di Distrik Ngguti, 2016**

	Kampung	Kepala Kampung	Sekretaris Kampung	Kapala Urusan
	(1)	(2)	(3)	
1.	Po Epe	1	1	4
2.	Taga Epe	1	1	4
3.	Nakias	1	1	4
4.	Salam Epe	1	1	4
5.	Yawimu	1	1	4
6.	Yomop	1	1	4
	Jumlah	6	6	24

Sumber: Kelurahan/Kampung di Distrik Sota

<https://meraukekab.bps.go.id>

## KEPENDUDUKAN

### JUMLAH PENDUDUK MENURUT JENIS KELAMIN



LAKI-LAKI 1.045



PEREMPUAN 994

### RASIO JENIS KELAMIN PENDUDUK NGGUTI

Rasio jenis kelamin penduduk ngguti sebesar 102. Artinya setiap 100 perempuan terdapat 102 laki-laki. penduduk laki-laki di distrik ngguti masih lebih banyak dibandingkan penduduk perempuan.







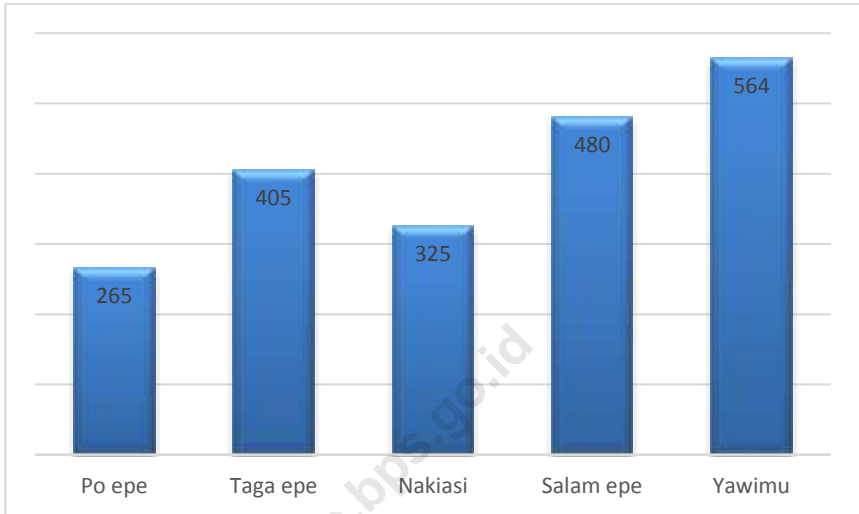
**ULASAN**

Jumlah Penduduk Distrik Ngguti pada tahun 2016 berdasarkan data yang diperoleh dari kantor Badan Pusat Statistik Kabupaten Merauke berjumlah 2.039 jiwa.

Penduduk laki-laki merupakan populasi terbesar yaitu 1.045 jiwa , sedangkan penduduk perempuan berjumlah 994 jiwa n dari seluruh penduduk di Distrik Ngguti.

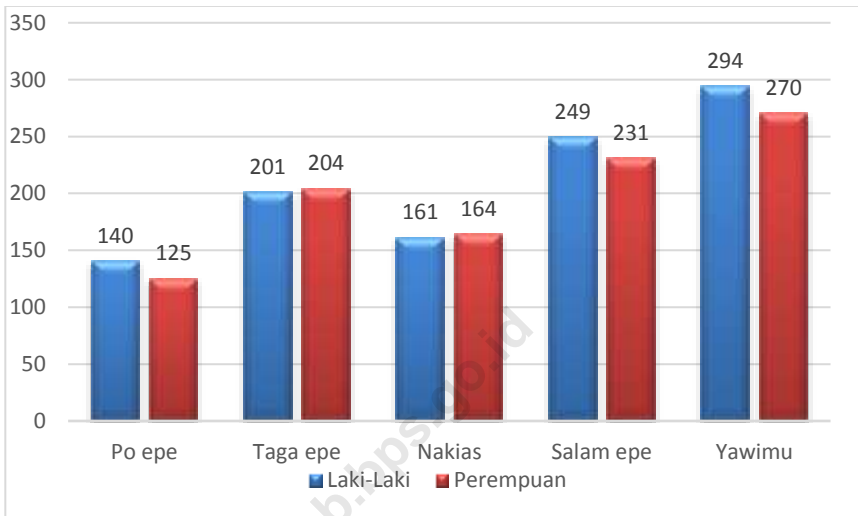
Jumlah penduduk menurut jenis kelamin dan kelompok umur terbanyak pada umur 5-9 tahun diikuti oleh kelompok balita yaitu kelompok umur 0-4 tahun sedangkan yang terkecil terdapat pada kelompok umur 70 tahun ke atas, dengan demikian jumlah anak dan balita di Distrik Ngguti pada tahun 2016 tergolong banyak..

<https://meraukekab.bps.go.id>

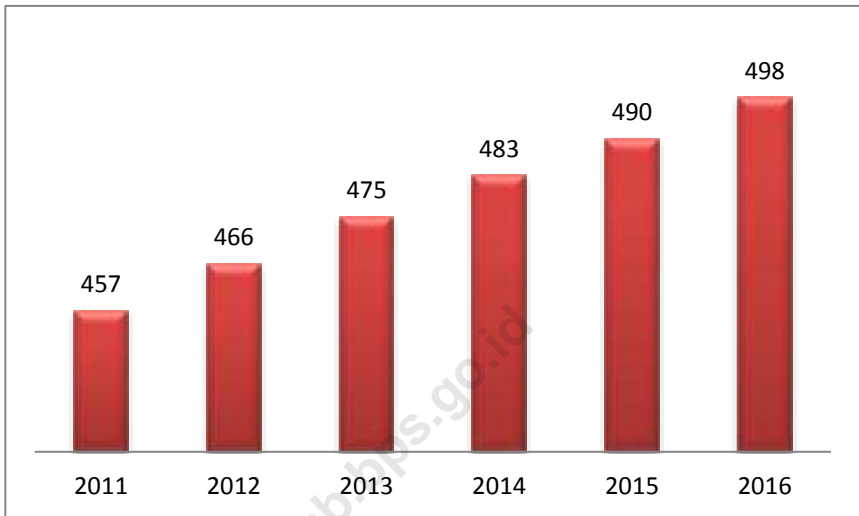
**Gambar 1. Jumlah Penduduk Menurut Kampung Di Distri Nnguti , 2016**

Sumber: Proyeksi Penduduk, Badan Pusat Statistik Kabupaten Merauke

**Gambar 3. Jumlah Penduduk menurut jenis kelamin Per Kampung di Distrik Ngguti, 2016**



Sumber: Proyeksi Penduduk, Badan Pusat Statistik Kabupaten Merauke

**Gambar 4. jumlah Rumah tangga di Distrik Ngguti, 2011-2016**

Sumber: Proyeksi Penduduk, Badan Pusat Statistik Kabupaten Merauke

**Tabel 2.1. Jumlah Penduduk Menurut Kampung di Distrik Ngguti, 2016**

Kampung		Penduduk
(1)		(2)
1.	Po Epe	265
2.	Taga Epe	405
3.	Nakias	325
4.	Salam Epe	480
5.	Yawimu	564
6.	Yomop	*
<b>Jumlah</b>		<b>2,039</b>

Sumber: Proyeksi Penduduk, Badan Pusat Statistik Kabupaten Merauke

**Tabel 2.2. Jumlah Penduduk dan Rumah Tangga Menurut Kampung di Distrik Ngguti, 2016**

Tahun	Jumlah Penduduk	Jumlah Rumah Tangga	Rata-rata Anggota Rumah Tangga
(1)	(2)	(3)	(4)
2011	1 834	457	4.01
2012	1 882	466	4.03
2013	1 926	475	4.05
2014	1 970	483	4.07
2015	2 006	490	4.09
2016	2 075	498	4.16

Sumber: Proyeksi Penduduk, Badan Pusat Statistik Kabupaten Merauke

**Tabel 3.3. Jumlah Penduduk Menurut Jenis Kelamin dan Kampung di Distrik Ngguti, 2016**

	Kampung	Laki-laki	Perempuan	Jumlah
	(1)	(2)		
1.	Po Epe	140	125	265
2.	Taga Epe	201	204	405
3.	Nakias	161	164	325
4.	Salam Epe	249	231	480
5.	Yawimu	294	270	564
6.	Yomop	*	*	*
	Jumlah	1,045	994	2,039

Sumber: Proyeksi Penduduk, Badan Pusat Statistik Kabupaten Merauke









**Tabel 3.4. Jumlah Penduduk Menurut Kelompok Umur dan Jenis Kelamin di Distrik Sota, 2016**

Kelompok Umur	Jenis Kelamin		
	Laki-Laki	Perempuan	Jumlah
(1)	(2)	(3)	(4)
0-4	194	138	331
5-9	165	180	347
10-14	133	123	256
15-19	116	111	228
20-24	67	94	161
25-29	90	87	177
30-34	73	66	139
35-39	54	55	109
40-44	53	48	101
45-49	42	38	80
50-54	31	27	58
55-59	13	15	28
60-64	12	13	25
65-69	8	12	20
70-74	7	6	13
75+	1	1	2
<b>Jumlah</b>	<b>1059</b>	<b>1 016</b>	<b>2 075</b>

Sumber: Proyeksi Penduduk, Badan Pusat Statistik Kabupaten Merauke

## SOSIAL

### JUMLAH RUANG KELAS, MURID DAN GURU

	 SD	 SMP	 SMA
 SEKOLAH	7	2	0
 MURID	1 257	94	0
 GURU	50	7	0





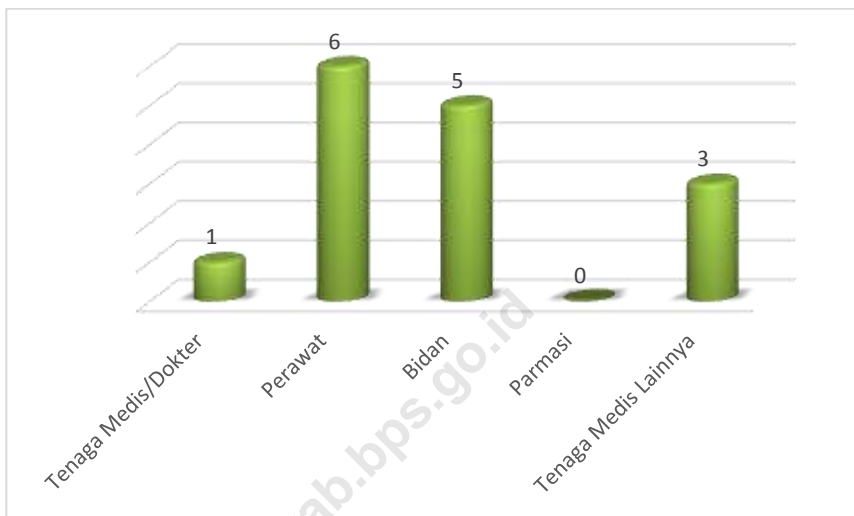
## ULASAN

Pada tahun 2016, jumlah sekolah di Distrik Ngguti sebanyak 7 (tujuh) unit, dimana di Distrik Ngguti hanya terdapat Sekolah Dasar saja. Jumlah murid SD sebanyak 1.257 orang, dengan jumlah guru 41 orang.

Jumlah pemeluk agama di Distrik Ngguti menurut kantor agama sebanyak 2.152 orang. Untuk jumlah pemeluk agama Kristen Protestan sebanyak 1.508 orang, jumlah pemeluk agama Katholik sebanyak 639 orang, jumlah pemeluk agama Islam sebanyak 3 orang, dan Jumlah pemeluk agama Hindu dan Budha tidak terdapat di Distrik Ngguti. Distrik Ngguti memiliki 11 unit tempat peribadatan yang dapat dipergunakan penduduk setempat, sedangkan jumlah rohaniawan di Distrik Ngguti ada 6 orang

<https://meraukekab.bps.go.id>

**Gambar 5. Jumlah Tenaga Kesehatan di Distrik Ngguti Dirinci Menurut Kampung, 2016**



Sumber: Dinas Kesehatan Kabupaten Merauke

#### 4.1. PENDIDIKAN

**Tabel 4.1.1. Nama sekolah Dasar (SD) Dirinci Menurut Kampung di Distrik Ngguti, 2016**

	Kampung	Nama Sekolah
	(1)	(2)
1.	Po Epe	SD YPK Po Epe
2.	Taga Epe	SD YPK Taga Epe
3.	Nakias	SD YPK Nakias
4.	Salam Epe	SD YPK salam Epe
5.	Yawimu	SD YPPK Yawimu
		SD YPK Mam
6.	Yomop	SD YPPK Yomop

Sumber: Dinas Pendidikan dan Pengajaran Kabupaten Merauke

**Tabel 4.1.2. Ruang Belajar, Murid, Guru dan Rasio Murid Sekolah Dasar Menurut Sekolah di Distrik Ngguti, 2016**

Nama Sekolah	Ruang Belajar	Guru	Murid	Rasio Murid Terhadap	
				Ruang Belajar	Guru
SD YPK Po Epe	5	6	91	18	15
SD YPK Taga Epe	6	3	115	19	38
SD YPK Nakias	14	3	64	4	21
SD YPK salam Epe	3	5	170	56	34
SD YPPK Yawimu	6	3	100	16	33
SD YPK Mam	15	21	654	43	31
SD YPPK Yomop	6	6	63	10	10
<b>Jumlah</b>	<b>55</b>	<b>50</b>	<b>1 257</b>	<b>166</b>	<b>182</b>

Sumber: Dinas Pendidikan dan Pengajaran Kabupaten Merauke

**Tabel 4.1.3. Ruang Belajar, Murid, Guru dan Rasio Murid Sekolah Lanjutan Pertama Menurut Sekolah di Distrik Ngguti, 2016**

Nama Sekolah	Ruang Belajar	Guru	Murid	Rasio Murid Terhadap	
				Ruang Belajar	Guru
SMPN Persiapan Mam	0	0	0	0	0
SMPN SATAP 5 Ngutti	4	7	94	23	13
<b>Jumlah</b>	<b>4</b>	<b>7</b>	<b>94</b>	<b>23</b>	<b>13</b>

Sumber: Dinas Pendidikan dan Pengajaran Kabupaten Merauke



## 4.2. KESEHATAN

**Tabel 4.2.1. Jumlah Tenaga Kesehatan di Distrik Nguti, 2016**

Fasilitas Kesehatan	Jumlah
(1)	(2)
Tenaga Medis/Dokter	1
Perawat	6
Bidan	5
Parmasi	0
Tenaga Medis Lainnya	3

Sumber: Dinas Kesehatan Kabupaten Merauke

**Tabel 4.2.2. Jumlah Sekolah, Murid, Guru, dan Rasio Murid-Guru Sekolah Menengah Atas Menurut Kampung/Kelurahan di Distrik Ngguti, 2016**

Tenaga Kesehatan	Jumlah
(1)	(2)
Rumah Sakit	0
Rumah Bersalin	0
Puskesmas Umum	1
Posyandu	7
Klinik/Balai Kesehatan	0
Polindes	0

Sumber: Dinas Kesehatan Kabupaten Merauke

### 4.3. AGAMA

**Tabel 4.3.1. Jumlah Penduduk yang Penganut Agama di Distrik Ngguti Dirinci Menurut Agama, 2016**

Agama	Jumlah
(1)	(2)
Islam	42
Protestan	1 470
Katolik	723
Hindu	2
Budha	0

Sumber: Kementerian Agama Kabupaten Merauke

**Tabel 4.3.2. Jumlah Tenaga Kesehatan di Distrik Ngguti, 2016**

Peribadatan	Jumlah
(1)	(2)
Masjid	0
Gereja Protestan	5
Gereja Katolik	6
Pura	0
Vihara	0

Sumber: Kementerian Agama Kabupaten Merauke

**Tabel 4.3.3. Jumlah Tenaga Kesehatan di Distrik Ngguti, 2016**

Agama	Jumlah
(1)	(2)
Islam	0
Protestan	6
Katolik	0
Hindu	0
Budha	0

Sumber: Kementerian Agama Kabupaten Merauke

## PERTANIAN

### LUAS PANEN TANAMAN PANGAN DIRINCI MENURUT KOMODITAS



PAOI



KACANG HIJAU



JAGUNG



UBI JALAR



KACANG TANAH



UBI KAYU



\* data tanaman pangan ngguti masih belum tersedia



Badan Pusat Statistik  
Kabupaten Merauke



**ULASAN**

Populasi ayam kampung di Distrik Ngguti tahun 2016 merupakan jumlah terbesar yaitu sebanyak 3.829 ekor jumlah ternak yang paling sedikit diantara jumlah ternak yang lainnya yaitu 65 ekor.

Jumlah rumah tangga perikanan ada sebanyak 221 rumah tangga, terdiri dari rumah tangga penangkapan 218, pengolahan 2 dan 1 rumah tangga pengumpul.

<https://meraukekab.bps.go.id>



## 5.1.TANAMAN PANGAN

**Tabel 5.1.1. Luas Lahan Sawah Menurut Jenis Pengairan di Distrik Ngguti (hektar), 2016**

<b>Pengairan</b>	<b>Luas Lahan</b>
<b>(1)</b>	<b>(2)</b>
Irigasi	-
Non Irigasi	-
<b>Jumlah</b>	<b>-</b>

Sumber: Laporan statistik pertanian tanaman pangan, penggunaan lahan

**Tabel 5.1.2. Luas Lahan Tegal/Kebun, Ladang/Huma, dan Lahan yang Sementara Tidak Diusahakan di Distrik Ngguti (hektar), 2016**

Jenis Lahan	Luas Lahan
(1)	(2)
Tegal/Kebun	-
Ladang/Huma	14,00
Sementara Tidak Diusahakan	-

Sumber: Laporan statistik pertanian tanaman pangan, penggunaan lahan

<https://meraukekab.bps.go.id>

**Tabel 5.1.3. Luas Panen Padi Sawah dan Padi Ladang di Distrik Ngguti, 2016**

<b>Jenis Padi</b>	<b>Luas Panen</b>
(1)	(2)
Padi Sawah	-
Padi Ladang (luas Tanam )	-
<b>Jumlah luas Panen</b>	-

Sumber: Laporan statistik pertanian tanaman pangan, padi

<https://meraukekab.bps.go.id>

## 5.2. PERKEBUNAN

**Tabel 5.2.1. Luas Lahan Tanaman Perkebunan Menurut Jenis Tanaman di Distrik Ngguti, 2015-2016**

Jenis Tanaman	Luas Lahan 2015	Luas Lahan 2016
(1)	(2)	
Karet	-	-
Kelapa	-	104,00
Kelapa Sawit	-	-
Lada	-	-
Jambu Mete	-	-
Pinang	-	6,00
Kapuk Randu	-	-
Kemiri	-	-
Jarak	-	-
Tebu	-	-
Vanili	-	-
Jahe	-	-

Sumber: Dinas Kehutanan dan Perkebunan Kabupaten Merauke

**Tabel 5.2.2. Produksi Tanaman Perkebunan Menurut Jenis Tanaman di Distrik Ngguti (ton), 2016**

Jenis Tanaman	Luas Lahan	Produksi
(1)	(2)	(3)
Karet	...	...
Kelapa	...	...
Kelapa Sawit	...	...
Lada	...	...
Jambu Mete	...	...
Pinang	...	...
Kapuk Randu	...	...
Kemiri	...	...
Jarak	...	...
Tebu	...	...
Vanili	...	...
Jahe	...	...

Sumber: Dinas Kehutanan dan Perkebunan Kabupaten Merauke

### 5.3. PETERNAKAN

**Tabel 5.3.1. Populasi Ternak Menurut Jenis Ternak di Distrik Ngguti, 2016**

Jenis Ternak	Jumlah
(1)	(2)
Sapi Potong	-
Kerbau	-
Kuda	-
Kambing	-
Babi	-

Sumber: Dinas Peternakan dan Kesehatan Hewan Kabupaten Merauke

Catatan : data tidak tersedia

**Tabel 5.3.2. Populasi Unggas Menurut Jenis Unggas di Distrik Ngguti, 2016**

Jenis Unggas	Jumlah
(1)	(2)
Ayam Kampung	-
Ayam Petelur	-
Ayam Pedaging	-
Itik	-

Sumber: Dinas Peternakan dan Kesehatan Hewan Kabupaten Merauke

<https://meraukekab.bps.go.id>

**Tabel 5.3.3. Jumlah Ternak yang Dipotong di RPH Menurut Jenis Ternak di Distrik Ngguti, 2016**

Jenis Ternak	Jumlah
(1)	(2)
Sapi Potong	...
Kerbau	...
Kuda	...
Kambing	...
Babi	...

Sumber: Dinas Peternakan dan Kesehatan Hewan Kabupaten Merauke

Catatan : data tidak tersedia

<https://meraukekab.bps.go.id>







# DATA

MENCERDASKAN BANGSA

— *Enlighten The Nation* —



**BADAN PUSAT STATISTIK  
KABUPATEN MERAUKE**  
*Statistics of Merauke Regency*

Jl. R. E. Martadinata No 2 Merauke  
Telp. (0971) 3330883 E-mail [bps9401@bps.go.id](mailto:bps9401@bps.go.id)  
Homepage: <http://meraukekab.bps.go.id>

