



st 2013
BERSUS PERTANIAN

Katalog BPS : 1102001.1275090

KECAMATAN MEDAN BARU DALAM ANGKA 2012



**BADAN PUSAT STATISTIK
KOTA MEDAN**
BPS-Statistics of Medan City



Katalog BPS : 110.2001.1275090

**KECAMATAN MEDAN BARU
DALAM ANGKA
2012**

***Medan Baru District
in Figures
2012***



**BADAN PUSAT STATISTIK
KOTA MEDAN
BPS-Statistics of Medan City**

ISSN :

Nomor Publikasi/ Publication Number : 1275.1211

Katalog BPS/ BPS Catalogue : 1102001.1275090

Ukuran Buku/ Book Size : 21 cm x 15 cm

Jumlah Halaman/ Number of Pages : xviii + 8

Naskah/ Manuscript :

Koordinator Statistik Kecamatan Medan Baru

Statistics Coordinator of Medan Baru District

Penyunting/ Editor :

Seksi Integrasi Pengolahan dan Diseminasi Statistik

Section of Integration of Data Processing and Dissemination of Statistics

Gambar Kulit/ Cover Design :

Seksi Integrasi Pengolahan dan Diseminasi Statistik

Section of Integration of Data Processing and Dissemination of Statistics

Diterbitkan Oleh/ Published by :

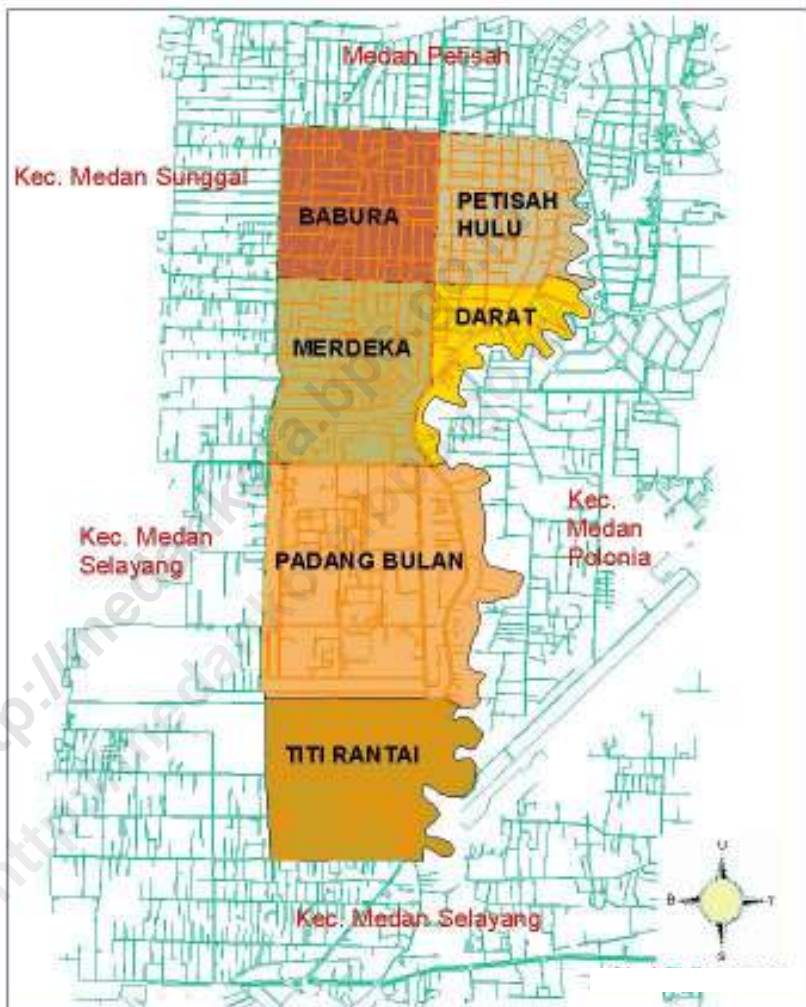
Badan Pusat Statistik Kota Medan

BPS-Statistics of Medan City

Boleh dikutip dengan menyebutkan sumbernya

May be cited with reference of the source

Peta Kecamatan Medan Baru



LAMBANG KOTA MEDAN



Pengertian Lambang Kota Medan:

- ◆ Suatu perisai terbagi atas 5 bagian yang masing-masing melukiskan 5 bahan pokok terpenting yang diekspor dari Medan yakni; Nenas Sisal, Teh, Pohon Getah, Kelapa Sawit dan Tembakau
- ◆ Suatu lingkaran yang terdiri dari setangkai padi dan sedahan kapas, masing-masing terdiri dari 17 biji padi dan 8 bunga kapas
- ◆ Suatu bambu runcing yang terletak dibelakang perisai
- ◆ Suatu bintang bambu runcing dan 4 tiang yang menjinjing perisai dan lingkaran tsb dan menghubungkan pita sutera

Arti Lambang-lambang yang terdapat pada Logo Kota Medan:

- ◆ 17 Biji padi berarti tanggal 17 dari Hari Proklamasi Kemerdekaan Republik Indonesia
- ◆ 8 Bunga kapas berarti bulan ke-8 dari Tahun Proklamasi Kemerdekaan Republik Indonesia
- ◆ 4 Tiang dan 5 bahagian dari perisai berarti Tahun 45 dari Proklamasi Kemerdekaan Republik Indonesia
- ◆ Satu bambu runcing yang terletak di belakang perisai, adalah lambang perjuangan Kemerdekaan Republik Indonesia, dan lima bahan-bahan pokok yang terpenting di hadapan bambu runcing, berarti kemakmuran serta Keadilan Sosial yang merata ada dihadapan kita

- ◆ Bintang yang bersinar lima adalah Bintang Nasional yang berarti bahwa hidup penduduk Kota Medan khususnya dan Indonesia umumnya akan bersinar-sinar, bahagia dan lepas dari kemiskinan dan kemelaratan
- ◆ Lima sinar Bintang, lima bahan-bahan pokok terpenting yang di ekspor dari Medan dan lima bahagian perisai berarti Pancasila, yang menjadi Dasar Negara Republik Indonesia

<http://medankota.bps.go.id>
<http://medankota.bps.go.id>



**PEMERINTAH KOTA MEDAN
KECAMATAN Medan Baru**

KATA SAMBUTAN

Pertama-tama saya mengucapkan terima kasih kepada Koordinator Statistik Kecamatan Medan Baru serta kerjasama seluruh aparat kecamatan dan kelurahan sekecamatan Medan Baru atas terbitnya publikasi Kecamatan Medan Baru Dalam Angka Tahun 2012.

Buku publikasi Kecamatan Medan Baru Dalam Angka Tahun 2012 ini memuat data-data tentang keadaan kecamatan Medan Baru dalam bentuk angka-angka yang diperoleh dari sumbernya langsung yaitu instansi-instansi pemerintah/Kantor Camat, Kantor Lurah dan Instansi lain di Kecamatan Medan Baru, sehingga data yang termuat dalam publikasi ini merupakan data yang aktual dan akurat serta mencerminkan keadaan Kecamatan Medan Baru Tahun 2011.

Buku ini diperlukan oleh pengguna data baik instansi pemerintah maupun masyarakat sebagai bahan perencanaan pembangunan di segala bidang, serta merupakan sumber informasi tentang kondisi Kecamatan Medan Baru yang saat ini sedang berkembang.

Akhirnya sekali lagi saya mengucapkan terima kasih kepada Koordinator Statistik Kecamatan yang telah berusaha keras dalam penyusunan buku ini dan saya harapkan terus berkelanjutan untuk masa yang akan datang.

Medan, Agustus 2012
Camat Medan Baru

MOPUL B.S. AP, M.Si
NIP. 19730625 199402 1 001



**BADAN PUSAT STATISTIK KOTA MEDAN
KSK MEDAN BARU**

KATA PENGANTAR

Dengan memanjatkan puji dan syukur ke hadirat Tuhan Yang Maha Esa, kami telah dapat menyelesaikan publikasi “Kecamatan Medan Baru Dalam Angka 2012” ini. Usainya penerbitan publikasi ini dimungkinkan berkat adanya bantuan dari Pemerintah Kecamatan Medan Baru serta instansi pemerintah lainnya.

Kebutuhan akan data statistik meningkat terutama dalam menyambut millenium kedua. Hal tersebut menjadi pendorong bagi kami untuk menyusun publikasi ini. Data yang disajikan bersumber dari data yang terdapat di kantor kecamatan Medan Baru, kantor kelurahan sekecamatan Medan Baru serta instansi pemerintah lainnya. Selain itu, data yang ada pada publikasi ini merupakan data yang bersumber dari berbagai kegiatan rutin, survei maupun sensus yang diselenggarakan Badan Pusat Statistik di Kecamatan Medan Baru.

Pada kesempatan ini kami mengucapkan terima kasih kepada Camat Medan Baru atas perhatian dan bantuannya sehingga terbitnya publikasi ini, serta kepada instansi-instansi pemerintah lainnya.

Saran dan kritik demi penyempurnaan publikasi ini di masa yang akan datang sangat kami harapkan dari berbagai pihak.

Akhirnya, semoga penyajian data statistik ini dapat membantu memenuhi kebutuhan data bagi pihak-pihak yang memerlukan serta bermanfaat bagi semua pihak.

Medan, Juli 2012
KSK Medan Baru,

SUYATI, SE
NIP. 19720323 199401 2 001

Daftar Publikasi Badan Pusat Statistik Kota Medan Terbitan Tahun 2011

Publication List of BPS-Statistics of Medan City Published in 2011

No.	Title	Published	Frequency of Publication	Available in Machine Readable Data	
				Yes	Yes
1.	Perhitungan Pendapatan Regional Kota Medan Tahun 2010	2011	Years	Yes	Yes
2.	Produk Domestik Regional bruto menurut Penggunaan Kotan Medan 2010	2011	Years	Yes	Yes
3.	Medan Dalam Angka 2011	2011	Years	Yes	Yes
4.	Kecamatan Medan Tuntungan Dalam Angka 2011	2011	Years	Yes	Yes
5.	Kecamatan Medan Johor Dalam Angka 2011	2011	Years	Yes	Yes
6.	Kecamatan Medan Baru Dalam Angka 2011	2011	Years	Yes	Yes
7.	Kecamatan Medan Denai dalam Angka 2011	2011	Years	Yes	Yes
8.	Kecamatan Medan Area Dalam Angka 2011	2011	Years	Yes	Yes
9.	Kecamatan Medan Kota Dalam Angka 2011	2011	Years	Yes	Yes
10.	Kecamatan Medan Maimun Dalam Angka 2011	2011	Years	Yes	Yes
11.	Kecamatan Medan Polonia Dalam Angka 2011	2011	Years	Yes	Yes
12.	Kecamatan Medan Baru Dalam Angka 2011	2011	Years	Yes	Yes

<i>No.</i>	<i>Title</i>	<i>Published</i>	<i>Frequency of Publication</i>	<i>Available in Machine Readable Data</i>	
				<i>Yes</i>	<i>Yes</i>
13.	Kecamatan Medan Baru Dalam Angka 2011	2011	<i>Years</i>	<i>Yes</i>	<i>Yes</i>
14.	Kecamatan Medan Sunggal Dalam Angka 2011	2011	<i>Years</i>	<i>Yes</i>	<i>Yes</i>
15.	Kecamatan Medan Helvetia Dalam Angka 2011	2011	<i>Years</i>	<i>Yes</i>	<i>Yes</i>
16.	Kecamatan Medan Petisah Dalam Angka 2011	2011	<i>Years</i>	<i>Yes</i>	<i>Yes</i>
17.	Kecamatan Medan Barat Dalam Angka 2011	2011	<i>Years</i>	<i>Yes</i>	<i>Yes</i>
18.	Kecamatan Medan Timur Dalam Angka 2011	2011	<i>Years</i>	<i>Yes</i>	<i>Yes</i>
19.	Kecamatan Medan Perjuangan Dalam Angka 2011	2011	<i>Years</i>	<i>Yes</i>	<i>Yes</i>
20.	Kecamatan Medan Tembung Dalam Angka 2011	2011	<i>Years</i>	<i>Yes</i>	<i>Yes</i>
21.	Kecamatan Medan Deli Dalam Angka 2011	2011	<i>Years</i>	<i>Yes</i>	<i>Yes</i>
22.	Kecamatan Medan Labuhan Dalam Angka 2011	2011	<i>Years</i>	<i>Yes</i>	<i>Yes</i>
23.	Kecamatan Medan Marelan Dalam Angka 2011	2011	<i>Years</i>	<i>Yes</i>	<i>Yes</i>
24.	Kecamatan Medan Belawan Dalam Angka 2011	2011	<i>Years</i>	<i>Yes</i>	<i>Yes</i>
25.	Statistik Daerah Kota Medan 2011	2011	<i>Years</i>	<i>Yes</i>	<i>Yes</i>
26.	Statistik Daerah Kecamatan	2011	<i>Years</i>	<i>Yes</i>	<i>Yes</i>

<i>No.</i>	<i>Title</i>	<i>Published</i>	<i>Frequency of Publication</i>	<i>Available in Machine Readable Data</i>	
	Medan Tuntungan 2011				
27.	Statistik Daerah Kecamatan Medan Johor 2011	2011	<i>Years</i>	Yes	Yes
28.	Statistik Daerah Kecamatan Medan Baru 2011	2011	<i>Years</i>	Yes	Yes
29.	Statistik Daerah Kecamatan Medan Denai 2011	2011	<i>Years</i>	Yes	Yes
30.	Statistik Daerah Kecamatan Medan Area 2011	2011	<i>Years</i>	Yes	Yes
31.	Statistik Daerah Kecamatan Medan Kota 2011	2011	<i>Years</i>	Yes	Yes
32.	Statistik Daerah Kecamatan Medan Maimun 2011	2011	<i>Years</i>	Yes	Yes
33.	Statistik Daerah Kecamatan Medan Polonia 2011	2011	<i>Years</i>	Yes	Yes
34.	Statistik Daerah Kecamatan Medan Baru 2011	2011	<i>Years</i>	Yes	Yes
35.	Statistik Daerah Kecamatan Medan Baru 2011	2011	<i>Years</i>	Yes	Yes
36.	Statistik Daerah Kecamatan Medan Sunggal 2011	2011	<i>Years</i>	Yes	Yes
37.	Statistik Daerah Kecamatan Medan Helvetia 2011	2011	<i>Years</i>	Yes	Yes
38.	Statistik Daerah Kecamatan Medan Petisah 2011	2011	<i>Years</i>	Yes	Yes
39.	Statistik Daerah Kecamatan Medan Barat 2011	2011	<i>Years</i>	Yes	Yes
40.	Statistik Daerah Kecamatan	2011	<i>Years</i>	Yes	Yes

<i>No.</i>	<i>Title</i>	<i>Published</i>	<i>Frequency of Publication</i>	<i>Available in Machine Readable Data</i>	
	Medan Timur 2011				
41.	Statistik Daerah Kecamatan Medan Perjuangan 2011	2011	<i>Years</i>	Yes	Yes
42.	Statistik Daerah Kecamatan Medan Tembung 2011	2011	<i>Years</i>	Yes	Yes
43.	Statistik Daerah Kecamatan Medan Deli 2011	2011	<i>Years</i>	Yes	Yes
44.	Statistik Daerah Kecamatan Medan Labuhan 2011	2011	<i>Years</i>	Yes	Yes
45.	Statistik Daerah Kecamatan Medan Marelan 2011	2011	<i>Years</i>	Yes	Yes
46.	Statistik Daerah Kecamatan Medan Belawan 2011	2011	<i>Years</i>	Yes	Yes

<http://medankota.bps.go.id>
<http://medankota.bps.go.id>

DAFTAR ISI

PETA KECAMATAN MEDAN BARU.....	iii
LAMBANG KOTA MEDAN.....	iv
KATA SAMBUTAN.....	vi
KATA PENGANTAR.....	vii
Daftar Publikasi Badan Pusat Statistik Kota Medan Terbitan Tahun 2011.....	viii
DAFTAR ISI.....	xiii
DAFTAR TABEL.....	xiv
DAFTAR GAMBAR.....	xvi
DAFTAR LAMPIRAN.....	xvii
Bab 1 Geografi.....	1
Bab 2. Pemerintahan.....	9
Bab 3. Penduduk dan Tenaga Kerja.....	17
Bab 4. Sosial.....	31
Bab 5. Industri, Energi, dan Air Minum.....	49
Bab 6. Ekonomi.....	57
Bab 7. Hotel, Restoran dan Pariwisata.....	67
Bab 8. Keuangan dan Harga.....	75
Lampiran.....	81

DAFTAR TABEL

Tabel 1.1 Letak dan Geografis Kecamatan Medan Baru 2011.....	5
Tabel 1.2 Luas Wilayah menurut Kelurahan di Kecamatan Medan Baru 2011.....	6
Tabel 1.3 Jarak Kantor Lurah ke Kantor Camat di Kecamatan Medan Baru Tahun 2011.....	7
Tabel 1.4 Daftar Alamat Kantor Kelurahan di Kecamatan Medan Baru 2011.....	8
Tabel 2.1 Banyaknya Lingkungan, RW, RT dan Blok Sensus Menurut Kelurahan Tahun 2011.....	13
Tabel 2.2 Banyaknya Pegawai Negeri Kantor Camat dan Instansi-instansi Pemerintah di Kecamatan Medan Baru 2011.....	14
Tabel 2.3 Banyaknya Pegawai Negeri menurut Kelurahan dan Golongan 2011...15	
Tabel 2.4 Banyaknya Pertahanan Sipil Menurut Kelurahan 2011.....	16
Tabel 3.1 Jumlah Penduduk, Luas Wilayah, dan Kepadatan penduduk per km menurut kelurahan 2011.....	21
Tabel 3.2 Banyaknya Rumah Tangga, Penduduk, dan Rata-rata Anggota Rumah Tangga menurut Kelurahan 2011.....	22
Tabel 3.3 Jumlah Penduduk menurut Kelurahan dan Jenis Kelamin 2011 (Jiwa)	23
Tabel 3.4 Jumlah Penduduk menurut Kelompok Umur dan Jenis Kelamin 2011	24
Tabel 3.5 Banyaknya Warga Negara Asing menurut Kelurahan dan Kewarganegaraan 2011 (Jiwa).....	25
Tabel 3.6 Banyaknya Warganegara Indonesia Turunan Cina Menurut Kelurahan dan Jenis Kelamin 2011 (Jiwa).....	26
Tabel 3.7 Banyaknya Penduduk Usia 7-12 Tahun menurut Kelurahan dan Status Pendidikan 2011 (Jiwa).....	27
Tabel 3.8 Banyaknya Mutasi dan Mutandis Penduduk menurut Kelurahan 2011 (Jiwa).....	28
Tabel 3.9 Komposisi Mata Pencaharian Penduduk Menurut Kelurahan 2011 (Jiwa).....	29
Tabel 3.9 Lanjutan	30
Tabel 3.8 Jumlah Penduduk menurut Kelurahan dan Agama 2011 (Jiwa).....	31
Tabel 4.1 Jumlah Sekolah Taman Kanak-Kanak (TK) Negeri dan Swasta menurut Kelurahan 2011.....	37
Tabel 4.2 Jumlah Sekolah Dasar Negeri dan Swasta menurut Kelurahan 2011...38	
Tabel 4.3 Jumlah Murid Sekolah Dasar Negeri dan Swasta menurut Kelurahan 2011.....	39
Tabel 4.4 Jumlah Guru Sekolah Dasar Negeri dan Swasta menurut Kelurahan 2011.....	40
Tabel 4.5 Jumlah Sekolah Lanjutan Tingkat Pertama Negeri dan Swasta menurut	

Kelurahan 2011.....	41
Tabel 4.6 Jumlah Sekolah Lanjutan Tingkat Atas Negeri dan Swasta menurut Kelurahan 2011.....	42
Tabel 4.7 Banyaknya Rumah Sakit, Puskesmas, BPU dan BKIA menurut Kelurahan 2011.....	43
Tabel 4.8 Jumlah Posyandu, Dokter dan Bidan menurut Kelurahan 2011.....	44
Tabel 4.9 Jumlah Pasangan Usia Subur (PUS) yang mempergunakan Alat Kontrasepsi menurut Jenis Alat Kontrasepsi per Kelurahan 2011.....	45
Tabel 4.10 Jumlah Sarana Ibadah menurut Kelurahan 2011.....	47
Tabel 4.11 Banyaknya Nikah, Talak, Cerai dan Rujuk menurut Kelurahan 2011. .	48
Tabel 4.12 Banyaknya Lapangan Olah Raga menurut Jenis Olah Raga per Kelurahan 2011.....	49
Tabel 5.1 Banyaknya Perusahaan Industri Besar/Sedang, Kecil, dan Kerajinan Rumah Tangga menurut Kelurahan 2011.....	55
Tabel 5.2 Banyaknya Rumah Tangga Pelanggan Listrik Negara menurut Kelurahan 2011.....	56
Tabel 5.3 Banyaknya Rumah Tangga Pelanggan Gas Negara menurut Kelurahan 2011.....	57
Tabel 5.4 Banyaknya Rumah Tangga Pelanggan Air Minum PAM menurut Kelurahan 2011.....	58
Tabel 6.1 Banyaknya Pasar dan Pertokoan menurut Kelurahan 2011.....	63
Tabel 6.2 Jumlah Pasar yang Dikelola Pemerintah, Swasta, dan Tanpa Pengelola menurut Kelurahan 2011.....	64
Tabel 6.3 Jumlah SPBU dan Agen Minyak Tanah (Pangkalan) menurut Kelurahan 2011.....	65
Tabel 6.4 Jumlah Bengkel Sepeda Motor dan Bengkel Mobil menurut Kelurahan 2011.....	66
Tabel 6.5 Jumlah Tempat Pencucian Mobil dan Sepeda Motor (Doorsmer) menurut Kelurahan 2011.....	67
Tabel 7.1 Jumlah Hotel, Bioskop, Night Club dan Bilyard menurut Kelurahan 2011.....	73
Tabel 7.2 Jumlah Rumah Makan/Restoran dan Warung Makan menurut Kelurahan 2011.....	74
Tabel 7.3 Jumlah Panti Pijat, Message, Pangkas, salon dan Praktek Dukun Patah menurut Kelurahan 2011.....	75
Tabel 7.4 Jumlah Tempat Video Game/ Play Station dan Penyewaan Kaset Video/VCD/DVD menurut Kelurahan 2011.....	76
Tabel 8.1 Jumlah Lembaga Keuangan menurut Kelurahan 2011.....	80

DAFTAR GAMBAR

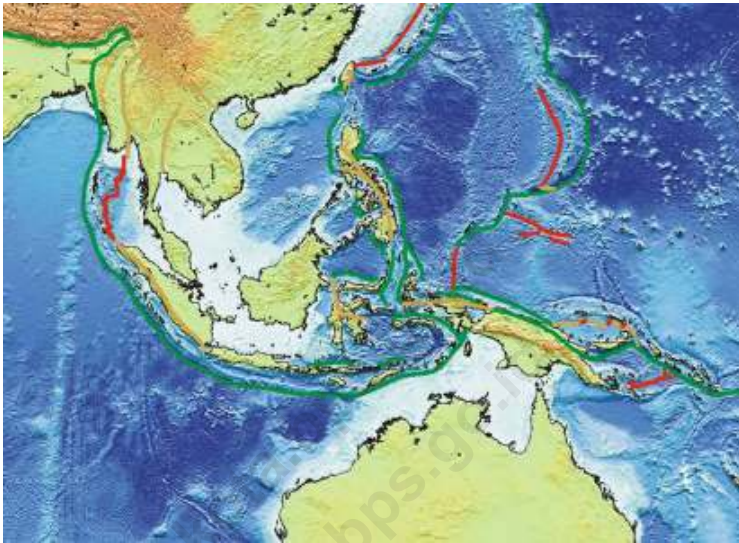
Gambar 1.1 Luas Wilayah menurut Kelurahan 2011 (km2).....	4
Gambar 2.1 Banyaknya Blok Sensus Tiap kelurahan di Kecamatan Medan Amplas 2011.....	12
Gambar 2.1 Banyaknya PNS di Kantor Camat dan Instansi Lain di Kecamatan Medan Baru menurut Golongan (Jiwa).....	12
Gambar 3.1 Jumlah Penduduk menurut Kelurahan dan Jenis Kelamin 2011 (km2)	20
Gambar 3.2 komposisi Mata Pencaharian Penduduk 2011 (km2).....	20
Gambar 4.1 Banyaknya Rumah sakit, Puskesmas, BPU dan BKIA di Kecamatan Medan Baru 2011.....	36
Gambar 4.2 Persentase Penggunaan Alat Kontrasepsi Pasangan Usia subur 2011	36
Gambar 5.1 Banyaknya Pelanggan Listrik Negara dan Pelanggan Air PAM menurut Kelurahan 2011.....	54
Gambar 6.1 Banyaknya Pasar dan Pertokoan menurut Kelurahan 2011.....	62
Gambar 7.1 Banyaknya Hotel, Restoran dan warung makan/minum di Kecamatan Medan Baru 2011.....	72

DAFTAR LAMPIRAN

Lampiran 1. Daftar Nama Camat dan Lamanya Menjabat di Kecamatan Medan Baru Sejak 1074 s/d sekarang.....	85
Lampiran 2. Daftar Nama Lurah dan Lamanya Menjabat menurut Kelurahan di Kecamatan Medan Baru Tahun 2011	86
Lampiran 3. Daftar Nama dan Alamat Kantor Kelurahan di Kecamatan Medan Baru 2011.....	88

<http://medankota.bps.go.id>
<http://medankota.bps.go.id>

<http://medankota.bps.go.id>
<http://medankota.bps.go.id>



BAB I

KEADAAN GEOGRAFIS

1.1 Letak dan Geografi Kecamatan Medan Baru 2011

Kecamatan Medan Baru berbatasan langsung dengan kecamatan Medan Selayang di sebelah selatan, kecamatan Medan Petisah di sebelah utara, Kecamatan Medan Sunggal di sebelah barata, dan kecamatan Medan Polonia di sebelah timur. Kecamatan Medan Baru merupakan salah satu kecamatan di Kota Medan yang mempunyai luas sekitar 5,41 km². Jarak kantor kecamatan ke kantor Walikota Medan yaitu sekitar delapan kilometer.

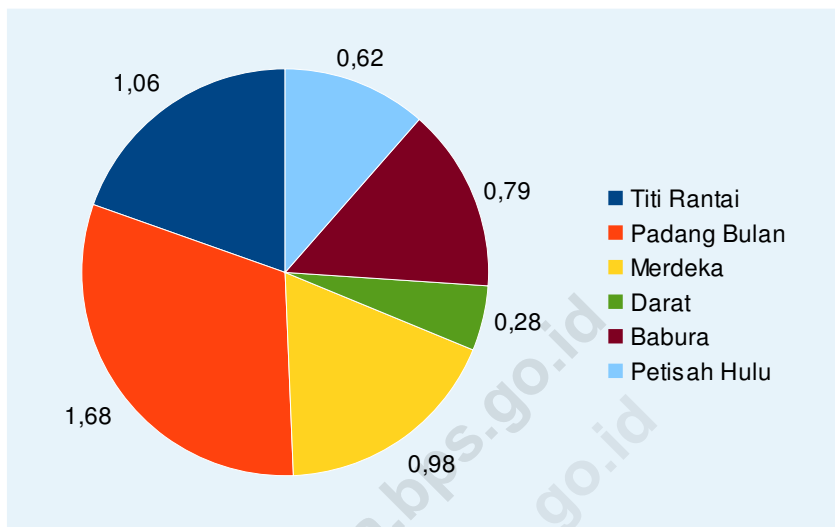
1.2 Luas Wilayah dirinci per Kelurahan di Kecamatan Medan Baru 2011

Dari enam kelurahan di kecamatan Medan Baru, kelurahan Padang Bulan memiliki luas wilayah yang terluas yaitu sekitar 1,68 km², sedangkan kelurahan Darat memiliki luas wilayah terkecil yaitu sekitar 0,28 km².

1.3 Jarak Kantor Lurah ke Kantor Camat di Kecamatan Medan Baru 2011

Ditinjau dari jarak antara kantor kelurahan dengan kantor kecamatan, kantor kelurahan Babura memiliki jarak terjauh dari kantor kecamatan Medan Baru yaitu sekitar 5,3 km sedangkan kantor kelurahan yang terdekat yaitu kantor kelurahan Titi Rantai dan Padang Bulan sekitar 0,40 km.

Gambar 1.1 Luas Wilayah menurut Kelurahan 2011 (km²)



Sumber : Kantor Camat Medan Baru

Tabel 1.1 Letak dan Geografis Kecamatan Medan Baru 2011

1. Luas Wilayah	:	5,41 Km ²
2. Letak di atas permukaan laut	:	27 m
3. Terletak di antara		
Lintang Utara	:	
Bujur Timur	:	
4. Berbatasan dengan		
Sebelah utara	:	Kecamatan Medan Petisah
Sebelah Selatan	:	Kecamatan Medan Selayang
Sebelah Barat	:	Kecamatan Medan Sunggal
Sebelah Timur	:	Kecamatan Medan Polonia
5. Jarak Kantor Camat ke Kantor Walikota Medan	:	8 km

Sumber : Kantor Camat Medan Baru

Tabel 1.2 Luas Wilayah menurut Kelurahan di Kecamatan Medan Baru 2011

Kelurahan	Luas Wilayah (km)	Persentase terhadap Luas Kecamatan
(1)	(2)	(3)
1. Titi Rantai	1,06	19,59
2. Padang Bulan	1,68	31,05
3. Merdeka	0,98	18,11
4. Darat	0,28	5,18
5. Babura	0,79	14,60
6. Petisah Hulu	0,62	11,46
Medan Baru	5,41	100,00

Sumber : Kantor Camat Medan Baru

Tabel 1.3 Jarak Kantor Lurah ke Kantor Camat di Kecamatan Medan Baru Tahun 2011

Kelurahan	Jarak ke Kantor Camat (km)
(1)	(2)
1. Titi Rantai	0,40
2. Padang Bulan	0,40
3. Merdeka	5,00
4. Darat	4,20
5. Babura	5,30
6. Petisah Hulu	5,10

Sumber : Kantor Lurah se Kecamatan Medan Baru

Tabel 1.4 Daftar Alamat Kantor Kelurahan di Kecamatan Medan Baru 2011

Kelurahan	Alamat Kantor
(1)	(2)
1. Titi Rantai	Jl. Bahagia No. 89
2. Padang Bulan	Jl. Letjend Jamin Ginting No. 540
3. Merdeka	Jl. Sei Belutu No. 5
4. Darat	Jl. Kapt. Pattimura No. 151
5. Babura	Jl. DI Panjaitan No. 71 A Telp. 4562613
6. Petisah Hulu	Jl. Syailendra No. 15

Sumber : Kantor Camat Medan Baru



BAB II

PEMERINTAHAN

2.1 Pemerintahan kecamatan Medan Baru

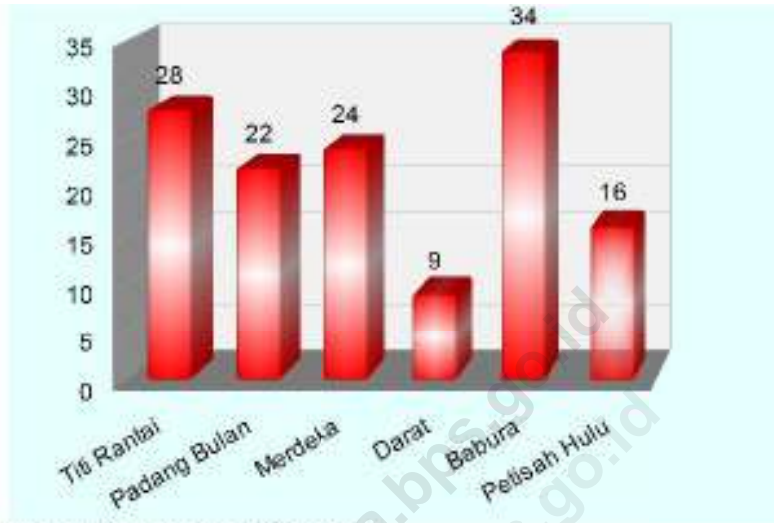
Kecamatan Medan Baru yang dipimpin oleh seorang camat, saat ini terdiri dari enam kelurahan yang terbagi atas enam lingkungan dan 133 blok sensus.

2.2 Struktur Pegawai Negeri Kecamatan Medan Baru

Tahun 2011, kecamatan Medan Baru memiliki total 139 pegawai negeri yang dialokasikan di Kantor Camat dan Instansi-instansi pemerintah lainnya dimana alokasi pegawai terbesar ada di Puskesmas yakni sebanyak 43 pegawai. Sedangkan alokasi pegawai terkecil terdapat pada statistik kecamatan yang hanya berjumlah satu pegawai.

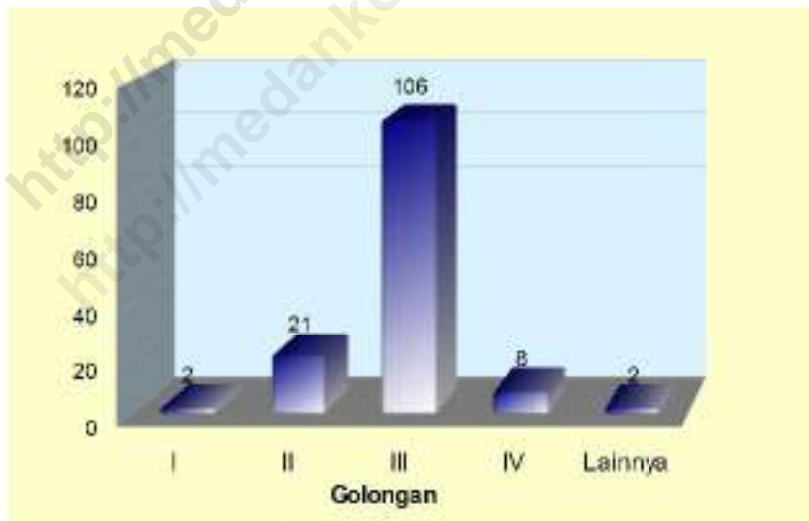
Bila dirinci menurut golongan, dari 31 pegawai negeri di Kantor Camat Medan Baru, ternyata sebagian besar pegawai sudah bergolongan III yakni sebanyak 30 pegawai. Jumlah pegawai terbanyak berada di kelurahan Merdeka dan Padang Bulan sebanyak enam orang.

Gambar 2.1 Banyaknya Blok Sensus Tiap kelurahan di Kecamatan Medan Amplas 2011



Sumber : Kantor Camat Medan Baru

Gambar 2.1 Banyaknya PNS di Kantor Camat dan Instansi Lain di Kecamatan Medan Baru menurut Golongan (Jiwa)



Sumber : Kantor Camat Medan Baru

Tabel 2.1 Banyaknya Lingkungan, RW, RT dan Blok Sensus Menurut Kelurahan Tahun 2011

Kelurahan	Jumlah			
	Lingkungan	RW	RT	Blok Sensus
(1)	(2)	(3)	(4)	(5)
1. Titi Rantai	10	-	-	28
2. Padang Bulan	12	-	-	22
3. Merdeka	13	-	-	24
4. Darat	4	-	-	9
5. Babura	13	-	-	34
6. Petisah Hulu	12	-	-	16
Medan Baru	64	-	-	133

Sumber : Kantor Lurah se Kecamatan Medan Baru

Tabel 2.2 Banyaknya Pegawai Negeri Kantor Camat dan Instansi-instansi Pemerintah di Kecamatan Medan Baru 2011

Kelurahan	Golongan					Jumlah
	I	II	III	IV	Lainnya	
(1)	(2)	(3)	(4)	(5)	(6)	(7)
1. Kantor Camat	2	14	18	-	-	34
2. KUA	-	-	4	-	-	4
3. Statistik	-	-	1	-	-	1
4. PPLKB	-	-	7	-	-	7
5. PD. Kebersihan	-	-	-	-	-	-
6. Pertanian	-	-	-	-	1	1
7. Puskesmas	-	6	34	2	1	43
8. Kelurahan	-	1	30	-	-	31
9. Dinas Pendidikan	-	-	12	6	-	18
Medan Baru	2	21	106	8	2	139

Sumber : Kantor Camat Medan Baru

Tabel 2.3 Banyaknya Pegawai Negeri menurut Kelurahan dan Golongan 2011

Kelurahan	Golongan					Jumlah
	I	II	III	IV	Lainnya	
(1)	(2)	(3)	(4)	(5)	(6)	(7)
1. Titi Rantai	-	-	5	-	-	5
2. Padang Bulan	-	1	5	-	-	6
3. Merdeka	-	-	6	-	-	6
4. Darat	-	-	5	-	-	5
5. Babura	-	-	4	-	-	4
6. Petisah Hulu	-	-	5	-	-	5
Medan Baru	-	1	30	-	-	31

Sumber : Kantor Camat Medan Baru

Tabel 2.4 Banyaknya Pertahanan Sipil Menurut Kelurahan 2011

Kelurahan	Pertahanan Sipil			Jumlah
	Kamra	Wanra	Linmas	
(1)	(2)	(3)	(4)	(5)
1. Titi Rantai	-	-	1	1
2. Padang Bulan	-	-	1	1
3. Merdeka	-	-	1	1
4. Darat	-	-	1	1
5. Babura	-	-	1	1
6. Petisah Hulu	-	-	1	1
Medan Baru	-	-	6	6

Sumber : Kantor Lurah se Kecamatan Medan Baru



BAB III

PENDUDUK DAN TENAGA KERJA

3.1 Jumlah Penduduk, Luas Kelurahan, dan Kepadatan Penduduk per Km menurut Kelurahan

Kecamatan Medan Baru dihuni oleh 39.564 orang penduduk dimana penduduk terbanyak berada di kelurahan Padang Bulan dan kelurahan Titi Rantai masing-masing 9.120 dan 9.040 orang. Jumlah penduduk terkecil berada di kelurahan Darat yakni sebanyak 1.909 orang.

Bila dilihat dari luas kelurahan, kelurahan Padang Bulan memiliki luas wilayah yang terbesar yakni 1,68 km² sedangkan kelurahan Darat memiliki luas terkecil, yakni 0,28 km².

Bila dibandingkan antara jumlah penduduk dan luas wilayahnya, maka kelurahan Babura merupakan kelurahan terpadat yakni 8.724 jiwa tiap km².

3.2 Struktur Penduduk Berdasarkan Jenis Kelamin dan Kelompok Umur

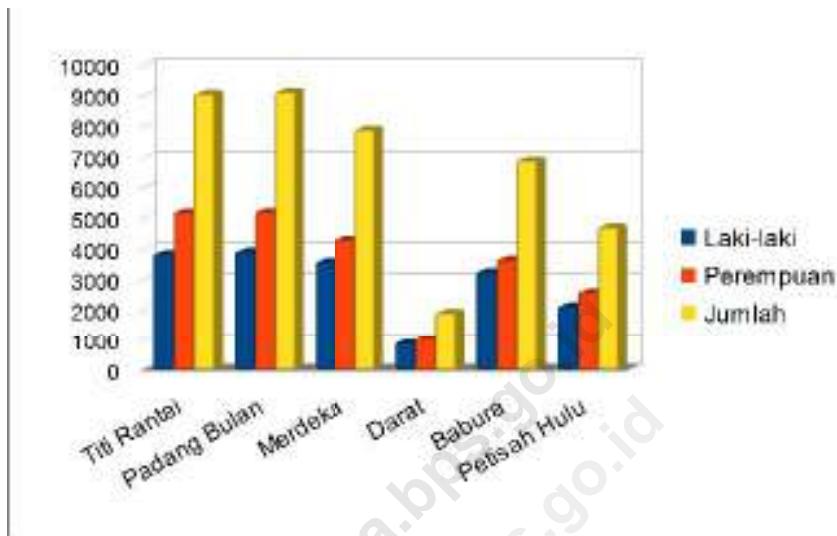
Jumlah penduduk kecamatan Medan baru sebanyak 39.564 penduduk terdiri dari 17.593 orang laki-laki serta 21.971 orang perempuan. Berdasarkan kelompok umur, distribusi penduduk kecamatan Medan Baru relatif lebih banyak penduduk usia produktif.

Terdapat warga negara Indonesia turunan cina yang berdomisili di kecamatan ini. Sebanyak 3.364 orang warga Indonesia turunan cina berdomisili di kecamatan Medan Baru, yakni 1.608 laki-laki dan 1.756 perempuan. Kelurahan Petisah Hulu merupakan kawasan yang ramai dihuni oleh warga Indonesia turunan cina yakni sebanyak 1.887 orang.

3.3 Struktur Pendidikan Penduduk Usia 7-12 Tahun

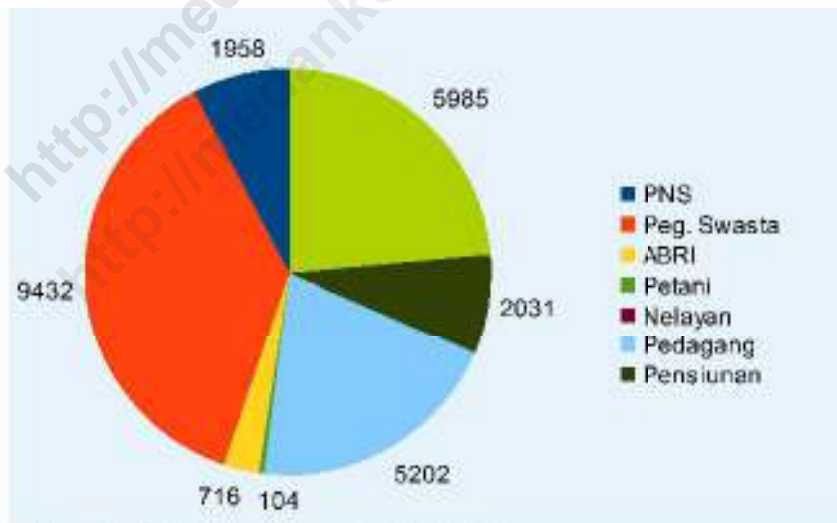
Penduduk kecamatan Medan Baru usia 7-12 tahun yang bersekolah di pada tahun 2011 sudah cukup banyak. Tercatat ada sekitar 6.652 penduduk kecamatan Medan Baru yang bersekolah pada tahun 2011.

Gambar 3.1 Jumlah Penduduk menurut Kelurahan dan Jenis Kelamin 2011 (km²)



Sumber : Badan Pusat Statistik Kota Medan

Gambar 3.2 komposisi Mata Pencaharian Penduduk 2011 (km²)



Sumber : Kantor Lurah se Kecamatan Medan Baru

Tabel 3.1 Jumlah Penduduk, Luas Wilayah, dan Kepadatan penduduk per km menurut kelurahan 2011

Kelurahan	Jumlah Penduduk (Jiwa)	Luas Wilayah (km ²)	Kepadatan Penduduk per km ²
(1)	(2)	(3)	(4)
1. Titi Rantai	9 046	1,06	8 534
2. Padang Bulan	9 120	1,68	5 429
3. Merdeka	7 888	0,98	8 049
4. Darat	1 909	0,28	6 818
5. Babura	6 892	0,79	8 724
6. Petisah Hulu	4 709	0,62	7 595
Medan Baru	39 564	5,41	7 313

Sumber : Kantor Lurah se Kecamatan Medan Baru

Tabel 3.2 Banyaknya Rumah Tangga, Penduduk, dan Rata-rata Anggota Rumah Tangga menurut Kelurahan 2011

Kelurahan	Rumah Tangga	Penduduk (Jiwa)	Rata-rata Anggota Rumah Tangga
(1)	(2)	(3)	(4)
1. Titi Rantai	2 264	9 046	4
2. Padang Bulan	2 869	9 120	3
3. Merdeka	2 107	7 888	4
4. Darat	514	1 909	4
5. Babura	1 746	6 892	4
6. Petisah Hulu	1 157	4 709	4
Medan Baru	10 657	39 564	4

Sumber : Badan Pusat Statistik Kota Medan

Tabel 3.3 Jumlah Penduduk menurut Kelurahan dan Jenis Kelamin 2011 (Jiwa)

Kelurahan	Laki-Laki	Perempuan	Jumlah
(1)	(2)	(3)	(4)
1. Titi Rantai	3 842	5 204	9 406
2. Padang Bulan	3 909	5 211	9 120
3. Merdeka	3 581	4 307	7 888
4. Darat	890	1 019	1 909
5. Babura	3 247	3 645	6 892
6. Petisah Hulu	2 124	2 585	4 709
Medan Baru	17 593	21 971	39 564

Sumber : Badan Pusat Statistik Kota Medan

Tabel 3.4 Jumlah Penduduk menurut Kelompok Umur dan Jenis Kelamin 2011

Kelurahan	Laki-Laki	Perempuan	Jumlah
(1)	(2)	(3)	(4)
0 - 4	901	866	1 767
5 - 14	2 214	2 119	4 333
15 - 44	11 039	14 765	25 804
45 - 64	2 654	3 065	5 722
65+	782	1 156	1 938
Medan Baru	17 593	21 971	39 564

Sumber : Badan Pusat Statistik Kota Medan

Tabel 3.5 Banyaknya Warga Negara Asing menurut Kelurahan dan Kewarganegaraan 2011 (Jiwa)

Kelurahan	Kewarganegaraan			Jumlah
	Cina	India	Lainnya	
(1)	(2)	(3)	(4)	(5)
1. Titi Rantai	-	-	-	-
2. Padang Bulan	-	-	-	-
3. Merdeka	-	-	-	-
4. Darat	-	-	15	15
5. Babura	-	-	1	1
6. Petisah Hulu	-	-	5	5
Medan Baru	-	-	21	21

Sumber : Kantor Lurah se Kecamatan Medan Baru

Tabel 3.6 Banyaknya Warganegara Indonesia Turunan Cina Menurut Kelurahan dan Jenis Kelamin 2011 (Jiwa)

Kelurahan	Laki-Laki	Perempuan	Jumlah
(1)	(2)	(3)	(4)
1. Titi Rantai	-	-	-
2. Padang Bulan	17	35	52
3. Merdeka	9	11	20
4. Darat	420	412	832
5. Babura	310	263	573
6. Petisah Hulu	852	1 035	1 887
Medan Baru	1 608	1 756	3 364

Sumber : Kantor Lurah se Kecamatan Medan Baru

Tabel 3.7 Banyaknya Penduduk Usia 7-12 Tahun menurut Kelurahan dan Status Pendidikan 2011 (Jiwa)

Kelurahan	Sekolah	Tidak Sekolah	Jumlah
(1)	(2)	(3)	(4)
1. Titi Rantai	812	-	812
2. Padang Bulan	1602	-	1602
3. Merdeka	1108	-	1108
4. Darat	466	-	466
5. Babura	1429	-	1429
6. Petisah Hulu	1235	-	1235
Medan Baru	6 652	-	6 652

Sumber : Kantor Lurah se Kecamatan Medan Baru

Tabel 3.8 Banyaknya Mutasi dan Mutandis Penduduk menurut Kelurahan 2011 (Jiwa)

Kelurahan	Lahir	Mati	Datang	Pindah
(1)	(2)	(3)	(4)	(5)
1. Titi Rantai	118	44	122	103
2. Padang Bulan	8	20	102	119
3. Merdeka	9	4	34	46
4. Darat	71	3	103	27
5. Babura	23	36	149	122
6. Petisah Hulu	91	17	67	72
Medan Baru	320	124	577	489

Sumber : Kantor Lurah se Kecamatan Medan Baru

Tabel 3.9 Komposisi Mata Pencaharian Penduduk Menurut Kelurahan
2011 (Jiwa)

Kelurahan	Pegawai			Petani
	Negeri	Swasta	ABRI	
(1)	(2)	(3)	(4)	(5)
1. Titi Rantai	185	2047	96	46
2. Padang Bulan	865	153	25	58
3. Merdeka	557	1439	541	-
4. Darat	80	100	10	-
5. Babura	210	3907	35	-
6. Petisah Hulu	61	1786	9	-
Medan Baru	1958	9432	716	104

Sumber : Kantor Lurah se Kecamatan Medan Barat

Tabel 3.9 Lanjutan ...

Kelurahan	Nelayan	Pedagang	Pensiunan	Lainnya
(1)	(6)	(7)	(8)	(9)
1. Titi Rantai	-	1 200	480	1 989
2. Padang Bulan	-	1 798	495	2 634
3. Merdeka	-	1 381	402	407
4. Darat	-	125	60	126
5. Babura	-	207	382	321
6. Petisah Hulu	-	491	212	508
Medan Baru	-	5 202	2 031	5 985

Sumber : Kantor Lurah Se Kecamatan Medan Baru

Tabel 3.8 Jumlah Penduduk menurut Kelurahan dan Agama 2011 (Jiwa)

Kelurahan	Islam	Kristen	Katolik	Budha	Hindu
(1)	(2)	(3)	(4)	(5)	(6)
1. Titi Rantai	2 007	5 605	1 342	73	19
2. Padang Bulan	2 152	5 339	1 574	43	12
3. Merdeka	3 404	4 017	442	4	21
4. Darat	506	442	385	401	175
5. Babura	4 094	2 291	112	307	88
6. Petisah Hulu	1 645	730	666	1 023	645
Medan Baru	13 808	18 424	4 521	1 851	960

Sumber : Kantor Lurah Se Kecamatan Medan Baru

<http://medankota.bps.go.id>
<http://medankota.bps.go.id>



BAB IV

SOSIAL

4.1 Jumlah Sekolah Negeri dan Swasta di Kecamatan Medan Baru 2011

Tercatat ada sejumlah fasilitas pendidikan di kecamatan Medan Baru yaitu sebanyak 19 TK swasta, 23 SD Negeri, 27 SD Swasta, 2 SLTP Negeri, 18 SLTP Swasta, 3 SLTA Negeri, dan 17 SLTA Swasta.

4.2 Jumlah Murid dan Guru Sekolah Negeri dan Swasta di Kecamatan Medan Amplas 2011

Tercatat sebanyak 10.776 siswa bersekolah di SD negeri, dan 5.205 siswa bersekolah di SD swasta pada tahun 2011 di kecamatan Medan Baru. Jumlah guru yang mengajar di SD negeri sebanyak 413 orang dan 302 orang guru mengajar di SD swasta di kecamatan Medan Baru Tahun 2011.

4.3 Rumah Sakit, Puseksmas, BPU dan BKIA di Kecamatan Medan Baru 2011

Fasilitas kesehatan yang ada di kecamatan Medan Baru dapat dikatakan belum merata di setiap kelurahannya. Tercatat bahwa di kelurahan Harjo Sari II, Siti Rejo II, dan Siti Rejo III tidak terdapat satu pun puskesmas dan rumah sakit. Sedangkan fasilitas kesehatan lainnya seperti BPU, BKIA sudah ada merata di setiap kelurahan kecuali kelurahan Siti Rejo II yang belum ada BPU.

4.4 Posyandu, Dokter dan Bidan yang Melayani KB di Kecamatan Medan Amplas 2011

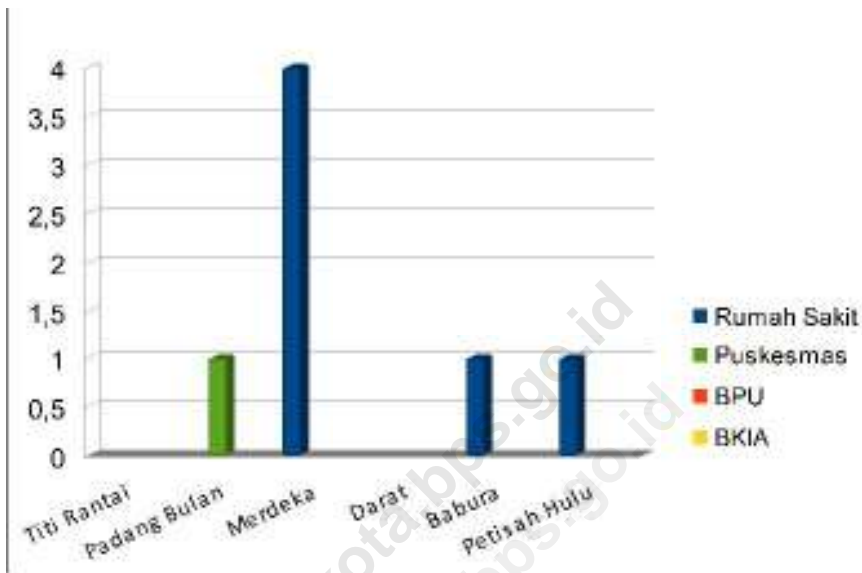
Tenaga medis yang terdapat di kecamatan Medan Baru ini sudah cukup tersebar di tiap kelurahan dimana pendistribusiannya disesuaikan dengan kebutuhan tiap-tiap kelurahan. Terdapat sebanyak 69 posyandu, 48 dokter, dan 55 bidan di kecamatan Medan Baru.

4.5 Sarana Ibadah dan Lapangan Olah Raga di Kecamatan Medan Amplas 2011

Hampir di setiap kelurahan di kecamatan Medan Baru ini terdapat sarana ibadah tiap-tiap agama, namun hanya terdapat satu klenteng yang terletak di kelurahan Bangun Mulia.

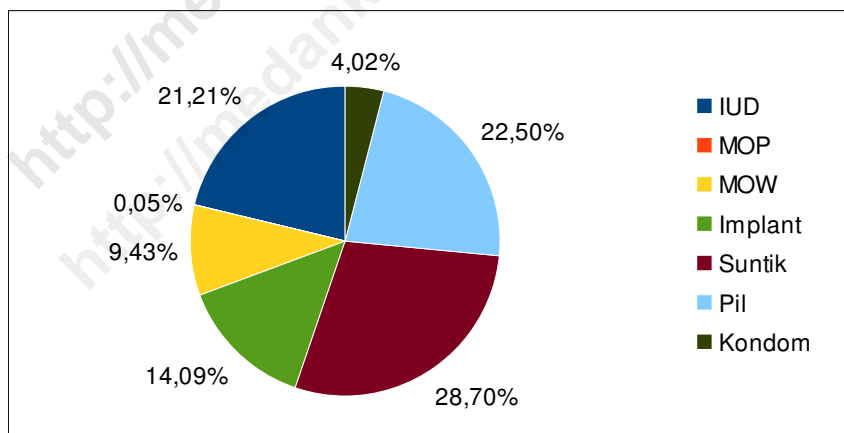
Saran olah raga sudah ada di beberapa kelurahan namun di kelurahan Bangun Mulia belum ada satu pun lapangan olah raga yang dapat dipergunakan oleh masyarakat.

Gambar 4.1 Banyaknya Rumah sakit, Puskesmas, BPU dan BKIA di Kecamatan Medan Baru 2011



Sumber : Kantor Camat Medan Baru

Gambar 4.2 Persentase Penggunaan Alat Kontrasepsi Pasangan Usia subur 2011



Sumber : Kantor Camat Medan Baru

Tabel 4.1 Jumlah Sekolah Taman Kanak-Kanak (TK) Negeri dan Swasta menurut Kelurahan 2011

Kelurahan	Negeri	Swasta	Jumlah
(1)	(2)	(3)	(4)
1. Titi Rantai	-	-	-
2. Padang Bulan	-	3	3
3. Merdeka	-	4	4
4. Darat	-	1	1
5. Babura	-	2	2
6. Petisah Hulu	-	7	7
Medan Baru	-	17	17

Sumber : Kantor Lurah Se Kecamatan Medan Baru

Tabel 4.2 Jumlah Sekolah Dasar Negeri dan Swasta menurut Kelurahan 2011

Kelurahan	SD Negeri	SD Swasta	Jumlah
(1)	(2)	(3)	(4)
1. Titi Rantai	3	2	5
2. Padang Bulan	4	1	5
3. Merdeka	1	3	4
4. Darat	-	-	-
5. Babura	-	1	1
6. Petisah Hulu	2	8	10
Medan Baru	10	15	25

Sumber : Kantor Cabang Dinas Pendidikan Kecamatan Medan Baru

Tabel 4.3 Jumlah Murid Sekolah Dasar Negeri dan Swasta menurut Kelurahan 2011

Kelurahan	Jumlah Murid		Jumlah
	SD Negeri	SD Swasta	
(1)	(2)	(3)	(4)
1. Titi Rantai	622	185	807
2. Padang Bulan	626	436	1062
3. Merdeka	1 020	257	1 277
4. Darat	-	-	-
5. Babura	-	-	-
6. Petisah Hulu	1 102	2 404	3 506
Medan Baru	3 370	3 282	6 652

Sumber : Kantor Cabang Dinas Pendidikan Kecamatan Medan Baru

Tabel 4.4 Jumlah Guru Sekolah Dasar Negeri dan Swasta menurut Kelurahan 2011

Kelurahan	Jumlah Guru		Jumlah
	SD Negeri	SD Swasta	
(1)	(2)	(3)	(4)
1. Titi Rantai	45	25	70
2. Padang Bulan	55	25	80
3. Merdeka	41	48	89
4. Darat	-	-	-
5. Babura	-	9	9
6. Petisah Hulu	46	140	186
Medan Baru	187	247	434

Sumber : Kantor Cabang Dinas Pendidikan Kecamatan Medan Baru

Tabel 4.5 Jumlah Sekolah Lanjutan Tingkat Pertama Negeri dan Swasta menurut Kelurahan 2011

Kelurahan	Negeri		Swasta		Jumlah
	Kejuruan	Umum	Kejuruan	Umum	
(1)	(2)	(3)	(5)	(6)	(7)
1. Titi Rantai	-	-	-	2	2
2. Padang Bulan	-	1	-	3	4
3. Merdeka	-	-	-	2	2
4. Darat	-	-	-	-	-
5. Babura	-	-	-	2	2
6. Petisah Hulu	-	-	-	6	6
Medan Baru	-	1	-	15	16

Sumber : Kantor Cabang Dinas Pendidikan Kecamatan Medan Baru

Tabel 4.6 Jumlah Sekolah Lanjutan Tingkat Atas Negeri dan Swasta menurut Kelurahan 2011

Kelurahan	Negeri		Swasta		Jumlah
	Kejuruan	Umum	Kejuruan	Umum	
(1)	(2)	(3)	(5)	(6)	(7)
1. Titi Rantai	-	-	1	1	2
2. Padang Bulan	-	-	-	1	1
3. Merdeka	-	-	-	1	1
4. Darat	-	-	-	1	1
5. Babura	-	-	-	-	-
6. Petisah Hulu	-	-	-	2	2
Medan Baru	-	-	1	6	7

Sumber : Kantor Cabang Dinas Pendidikan Kecamatan Medan Baru

Tabel 4.7 Banyaknya Rumah Sakit, Puskesmas, BPU dan BKIA menurut Kelurahan 2011

Kelurahan	Rumah Sakit	Puskesmas	BPU	BKIA
(1)	(2)	(3)	(4)	(5)
1. Titi Rantai	-	-	-	-
2. Padang Bulan	-	1	-	-
3. Merdeka	4	-	-	-
4. Darat	-	-	-	-
5. Babura	1	-	-	-
6. Petisah Hulu	1	-	-	-
Medan Baru	6	1	-	-

Sumber : Puskesmas Kecamatan Medan Baru

Tabel 4.8 Jumlah Posyandu, Dokter dan Bidan menurut Kelurahan 2011

Kelurahan	Posyandu	Dokter	Bidan
(1)	(2)	(3)	(4)
1. Titi Rantai	5	1	4
2. Padang Bulan	4	1	4
3. Merdeka	4	1	3
4. Darat	3	1	1
5. Babura	5	1	3
6. Petisah Hulu	4	1	1
Medan Baru	25	6	16

Sumber : Puskesmas Kecamatan Medan Baru

Tabel 4.9 Jumlah Pasangan Usia Subur (PUS) yang mempergunakan Alat Kontrasepsi menurut Jenis Alat Kontrasepsi per Kelurahan 2011

Kelurahan	PUS	Alat Kontrasepsi yang dipakai		
		IUD	MOP	MOW
(1)	(2)	(3)	(4)	(5)
1. Titi Rantai	1 028	109	-	47
2. Padang Bulan	1 012	151	1	36
3. Merdeka	1 091	193	-	65
4. Darat	431	83	-	31
5. Babura	1 531	185	-	147
6. Petisah Hulu	841	134	1	54
Medan Baru	5 937	855	2	380

Sumber : PPLKB Kecamatan Medan Baru

Tabel 4.9 Lanjutan ...

Kelurahan	Alat Kontrasepsi yang dipakai			
	Implant	Suntik	Pil	Kondom
(1)	(6)	(7)	(8)	(9)
1. Titi Rantai	110	236	161	16
2. Padang Bulan	79	223	179	45
3. Merdeka	74	176	189	24
4. Darat	32	84	59	12
5. Babura	191	284	185	53
6. Petisah Hulu	82	154	134	12
Medan Baru	568	1157	907	162

Sumber : PPLKB Kecamatan Medan Baru

Tabel 4.10 Jumlah Sarana Ibadah menurut Kelurahan 2011

Kelurahan	Mesjid	Langgar	Gereja	Klenteng	Jumlah
(1)	(2)	(3)	(4)	(5)	(6)
1. Titi Rantai	3	1	4	-	8
2. Padang Bulan	2	3	5	-	10
3. Merdeka	3	2	2	-	7
4. Darat	1	1	2	-	4
5. Babura	2	3	3	-	8
6. Petisah Hulu	3	4	4	1	12
Medan Baru	14	14	20	1	49

Sumber : KUA Kecamatan Medan Baru

Tabel 4.11 Banyaknya Nikah, Talak, Cerai dan Rujuk menurut Kelurahan 2011

Kelurahan	Nikah	Talak	Cerai	Rujuk
(1)	(2)	(3)	(4)	(5)
1. Titi Rantai	48	-	-	-
2. Padang Bulan	21	-	-	-
3. Merdeka	24	-	-	-
4. Darat	8	-	-	-
5. Babura	31	-	-	-
6. Petisah Hulu	29	-	-	-
Medan Baru	161	-	-	-

Sumber : KUA Kecamatan Medan Baru

Tabel 4.12 Banyaknya Lapangan Olah Raga menurut Jenis Olah Raga per Kelurahan 2011

Kelurahan	Banyaknya Lapangan				
	Bola Kaki	Bola Volly	Bulu Tangkis	Tenis Meja	Futsal
(1)	(2)	(3)	(4)	(5)	(6)
1. Titi Rantai	1	4	-	-	1
2. Padang Bulan	1	4	5	2	1
3. Merdeka	1	3	6	-	-
4. Darat	-	-	6	-	-
5. Babura	1	3	5	-	1
6. Petisah Hulu	2	3	3	-	-
Medan Baru	6	17	25	2	3

Sumber : Kantor Lurah se Kecamatan Medan Baru

<http://medankota.bps.go.id>
<http://medankota.bps.go.id>



BAB V

INDUSTRI, ENERGI DAN AIR MINUM

5.1 Banyaknya Perusahaan Industri Besar, Sedang, Kecil dan Kerajinan Rumah Tangga di Kecamatan Medan Baru 2011

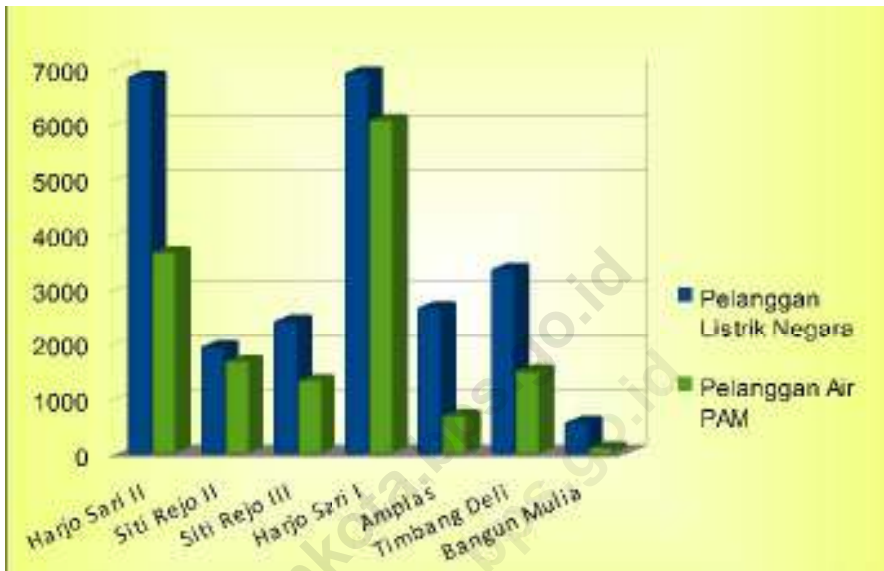
Perusahaan industri di Medan Baru sudah mulai banyak yang bermunculan. Perusahaan industri di Medan Baru lebih didominasi oleh industri rumah tangga. Tercatat pada tahun 2011 terdapat dua industri besar sedang, 26 industri kecil, dan 82 industri rumah tangga di kecamatan Medan Baru.

5.2 Banyaknya Rumah Tangga Pelanggan Listrik Negara dan Air Minum PAM di Kecamatan Medan Baru 2011

Pada tahun 2011 ini, penyediaan listrik dari PLN dan penyediaan air dari PAM sudah mulai membaik. Tercatat sebanyak 9.661 rumah tangga yang berlangganan listrik PLN, dan 9.292 rumah tangga yang berlangganan air minum PAM di kecamatan Medan Baru.

<http://medankota.bps.go.id>
<http://medankota.bps.go.id>

Gambar 5.1 Banyaknya Pelanggan Listrik Negara dan Pelanggan Air PAM menurut Kelurahan 2011



Sumber : Kantor Lurah se Kecamatan Medan Baru

Tabel 5.1 Banyaknya Perusahaan Industri Besar/Sedang, Kecil, dan Kerajinan Rumah Tangga menurut Kelurahan 2011

Kelurahan	Industri Besar/Sedang	Industri Kecil	Kerajinan Rumah Tangga
(1)	(2)	(3)	(4)
1. Titi Rantai	-	9	5
2. Padang Bulan	-	5	21
3. Merdeka	-	2	16
4. Darat	-	3	6
5. Babura	1	4	23
6. Petisah Hulu	1	4	11
Medan Baru	2	26	82

Sumber : Kantor Lurah se Kecamatan Medan Baru

Tabel 5.2 Banyaknya Rumah Tangga Pelanggan Listrik Negara menurut Kelurahan 2011

Kelurahan	Jumlah Pelanggan PLN		Jumlah
	Rumah Tangga	Non Rumah Tangga	
(1)	(2)	(3)	(4)
1. Titi Rantai	1 937	-	1 937
2. Padang Bulan	2 643	-	2 643
3. Merdeka	1 954	-	1 954
4. Darat	462	-	462
5. Babura	1 604	-	1 604
6. Petisah Hulu	1 061	-	1 061
Medan Baru	9 661	-	9 661

Sumber : Kantor Lurah se Kecamatan Medan Baru

Tabel 5.3 Banyaknya Rumah Tangga Pelanggan Gas Negara menurut Kelurahan 2011

Kelurahan	Pelanggan Gas Negara		Jumlah
	Rumah Tangga	Non Rumah Tangga	
(1)	(2)	(3)	(4)
1. Titi Rantai	-	-	-
2. Padang Bulan	-	-	-
3. Merdeka	-	-	-
4. Darat	-	-	-
5. Babura	-	-	-
6. Petisah Hulu	-	-	-
Medan Baru	-	-	-

Sumber : Kantor Lurah se Kecamatan Medan Baru

Tabel 5.4 Banyaknya Rumah Tangga Pelanggan Air Minum PAM menurut Kelurahan 2011

Kelurahan	Pelanggan Air PAM		Jumlah
	Rumah Tangga	Non Rumah Tangga	
(1)	(2)	(3)	(4)
1. Titi Rantai	1 627	-	1 627
2. Padang Bulan	2 697	-	2 697
3. Merdeka	1 954	-	1 954
4. Darat	481	-	481
5. Babura	1 523	-	1 523
6. Petisah Hulu	1 010	-	1 010
Medan Baru	9 292	-	9 292

Sumber : Kantor Lurah se Kecamatan Medan Baru



BAB VI

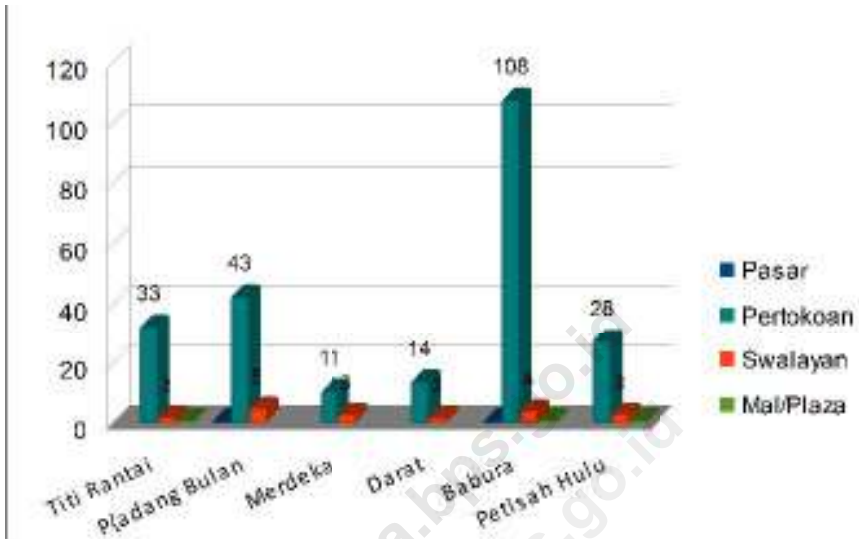
EKONOMI

Ekonomi di Kecamatan Medan Baru

Sejumlah pasar dan pertokoan sudah mulai ramai mendukung kegiatan perekonomian di kecamatan Medan Baru, diantaranya terdapat dua pasar, 237 pertokoan, 19 supermarket dan tiga plaza. Terdapat tiga SPBU dan dua agen minyak tanah di kecamatan Medan Baru ini. Untuk fasilitas bengkel kendaraan bermotor, sudah banyak bengkel yang ada di kecamatan ini yaitu sebanyak 84 bengkel sepeda motor dan 41 bengkel mobil.

<http://medankota.bps.go.id>
<http://medankota.bps.go.id>

Gambar 6.1 Banyaknya Pasar dan Pertokoan menurut Kelurahan 2011



Sumber : Kantor Lurah se Kecamatan Medan Baru

Tabel 6.1 Banyaknya Pasar dan Pertokoan menurut Kelurahan 2011

Kelurahan	Pasar	Kelompok Pertokoan	Swalayan/ Minimarket	Mall/ Plaza
(1)	(2)	(3)	(4)	(5)
1. Titi Rantai	-	33	2	1
2. Padang Bulan	1	43	5	-
3. Merdeka	-	11	3	-
4. Darat	-	14	2	-
5. Babura	1	108	4	1
6. Petisah Hulu	-	28	3	1
Medan Baru	2	237	19	3

Sumber : Kantor Lurah se Kecamatan Medan Baru

Tabel 6.2 Jumlah Pasar yang Dikelola Pemerintah, Swasta, dan Tanpa Pengelola menurut Kelurahan 2011

Kelurahan	Pasar Dikelola Pemerintah	Pasar Dikelola Swasta	Pasar Tanpa Pengelola
(1)	(2)	(3)	(4)
1. Titi Rantai	-	-	-
2. Padang Bulan	1	-	-
3. Merdeka	-	-	-
4. Darat	-	-	-
5. Babura	1	-	-
6. Petisah Hulu	-	-	-
Medan Baru	2	-	-

Sumber : Kantor Lurah se Kecamatan Medan Baru

Tabel 6.3 Jumlah SPBU dan Agen Minyak Tanah (Pangkalan) menurut Kelurahan 2011

Kelurahan	SPBU	Agen Minyak Tanah
(1)	(2)	(3)
1. Titi Rantai	-	-
2. Padang Bulan	-	1
3. Merdeka	1	-
4. Darat	2	-
5. Babura	-	-
6. Petisah Hulu	-	1
Medan Baru	3	2

Sumber : Kantor Lurah se Kecamatan Medan Baru

Tabel 6.4 Jumlah Bengkel Sepeda Motor dan Bengkel Mobil menurut Kelurahan 2011

Kelurahan	Bengkel Sepeda Motor	Bengkel Mobil
(1)	(2)	(3)
1. Titi Rantai	17	8
2. Padang Bulan	13	9
3. Merdeka	23	4
4. Darat	5	-
5. Babura	15	6
6. Petisah Hulu	11	14
Medan Baru	84	41

Sumber : Kantor Lurah se Kecamatan Medan Baru

Tabel 6.5 Jumlah Tempat Pencucian Mobil dan Sepeda Motor (Doorsmer) menurut Kelurahan 2011

Kelurahan	Jumlah Doorsmer Mobil	Jumlah Doorsmer Sepeda Motor
(1)	(2)	(3)
1. Titi Rantai	6	7
2. Padang Bulan	9	12
3. Merdeka	5	6
4. Darat	4	3
5. Babura	6	12
6. Petisah Hulu	4	8
Medan Baru	34	48

Sumber : Kantor Lurah se Kecamatan Medan Baru

<http://medankota.bps.go.id>
<http://medankota.bps.go.id>



BAB VII

HOTEL, RESTORAN DAN PARIWISATA

7.1 Hotel, Restoran dan Pariwisata di Kecamatan Medan Baru 2011

Medan Baru memiliki beberapa fasilitas pariwisata, namun di kecamatan ini tidak terdapat fasilitas bioskop. Restoran dan warung makan sudah cukup banyak di kecamatan Medan Baru dan yang terbanyak ada di kelurahan Padang Bulan.

<http://medankota.bps.go.id>
<http://medankota.bps.go.id>

\

Gambar 7.1 Banyaknya Hotel, Restoran dan warung makan/minum di Kecamatan Medan Baru 2011



Sumber : Kantor Lurah se Kecamatan Medan Baru

Tabel 7.1 Jumlah Hotel, Bioskop, Night Club dan Bilyard menurut Kelurahan 2011

Kelurahan	Hotel/ Losmen	Bioskop	Night Club/ Karaoke	Bilyard
(1)	(2)	(3)	(4)	(5)
1. Titi Rantai	-	-	-	-
2. Padang Bulan	-	-	-	2
3. Merdeka	4	-	-	1
4. Darat	2	-	-	-
5. Babura	8	-	1	2
6. Petisah Hulu	1	-	1	1
Medan Baru	15	-	2	6

Sumber : Kantor Lurah se Kecamatan Medan Baru

Tabel 7.2 Jumlah Rumah Makan/Restoran dan Warung Makan menurut Kelurahan 2011

Kelurahan	Restoran/ Rumah Makan	Warung Makan/ Minum
(1)	(2)	(3)
1. Titi Rantai	4	35
2. Padang Bulan	2	63
3. Merdeka	3	14
4. Darat	6	8
5. Babura	5	42
6. Petisah Hulu	2	16
Medan Baru	22	178

Sumber : Kantor Lurah se Kecamatan Medan Baru

Tabel 7.3 Jumlah Panti Pijat, Message, Pangkas, salon dan Praktek Dukun Patah menurut Kelurahan 2011

Kelurahan	Panti Pijat/ Message	Dukun Patah	Tukang Pangkas	Salon Kecantikan
(1)	(2)	(3)	(4)	(5)
1. Titi Rantai	-	-	4	22
2. Padang Bulan	-	2	3	31
3. Merdeka	-	2	5	17
4. Darat	-	-	7	13
5. Babura	5	-	6	31
6. Petisah Hulu	2	-	6	26
Medan Baru	7	4	31	140

Sumber : Kantor Lurah se Kecamatan Medan Baru

DATA

MENCERDASKAN BANGSA

Publikasi ini menyajikan gambaran umum tentang Kecamatan Medan Baru pada tahun 2011.

This publication explained general information of Medan Baru District in 2011.

Cakupan data meliputi/*Scope data involves:*

1. Geografi/ *Geography*
2. Pemerintahan/ *Government*
3. Penduduk dan Tenaga Kerja/ *Population and Man Power*
4. Sosial/ *Social*
5. Industri, Energi dan Air Minum/ *Industry, Energy and Water Clean*
6. Ekonomi/ *Economy*
7. Hotel, Restoran dan Pariwisata/ *Hotel Restaurant and Tourism*
8. Keuangan dan Harga/ *Money and Prices*

Publikasi Kecamatan Medan Baru Dalam Angka 2012
Ini diterbitkan oleh Badan Pusat Statistik Kota Medan

Publication Medan Baru District in Figures 2012
Published by BPS-Statistics of Medan City



Badan Pusat Statistik Kota Medan

Jl. Budi Pembangunan III No. 16 Pulo Brayan - Medan 20116

Telp. (061) 661 9936, Fax. (061) 662 8217

Email : medankota@bps.go.id