

Nomor Katalog: 1102001.1108040

KECAMATAN SEULIMEUM DALAM ANGKA

2023



*BADAN PUSAT STATISTIK
KABUPATEN ACEH BESAR
BPS STATISTICS OF ACEH BESAR REGENCY*

Nomor Katalog: 1102001.11018040

KECAMATAN SEULIMEUM DALAM ANGKA

2023



KECAMATAN SEULIMEUM DALAM ANGKA
Seulimeum Subdistrict in Figures
2023

ISSN: 2407-5116

No. Publikasi/*Publication Number*:

Katalog /*Catalog*:1102001.1108040

Ukuran Buku/*Book Size*: 14,8 cm x 21 cm

Jumlah Halaman/*Number of Pages* : XXV + 95 hal/*pages*

Naskah/*Manuscript*:

BPS Kabupaten Aceh Besar

BPS-Statistics of Aceh Besar Regency

Penyunting/*Editor*:

BPS Kabupaten Aceh Besar

BPS-Statistics of Aceh Besar Regency

Desain Kover/*Cover Design*:

BPS Kabupaten Aceh Besar

BPS-Statistics of Aceh Besar Regency

Ilustrasi Kover/*Cover Illustration*:

BPS Kabupaten Aceh Besar

Diterbitkan oleh/*Published by*:

©BPS Kabupaten Aceh Besar/*BPS-Statistics of Aceh Besar Regency*

Dicetak oleh/*Printed by*:

BPS Kabupaten Aceh Besar/*BPS-Statistics of Aceh Besar Regency*

Dilarang mengumumkan, mendistribusikan, mengomunikasikan, dan/atau menggandakan sebagian atau seluruh isi buku ini untuk tujuan komersil tanpa izin tertulis dari Badan Pusat Statistik Kabupaten/ Kota BPS Kabupaten Aceh Besar.

Prohibited to announce, distribute, communicate, and/or copy part or all of this book for commercial purpose without permission from BPS-Statistics Indonesia of Aceh Besar Regency/Municipality.

TIM PENYUSUN/TEAM MEMBERS

Pengarah/Director

Irnanto, ST, M.M

Penanggung Jawab/Persons in Charge

Irnanto, ST, M.M

Penyunting/Editors

Tri Nanda Farida, A.Md.

Pengolah Data dan Penulis Naskah/Data Processor and Writers

Tri Nanda Farida, A.Md.

Penata Letak/Layout Designers

Tri Nanda Farida, A.Md.

<https://aachbest.com/bps.go.id>

KONTRIBUTOR DATA/DATA CONTRIBUTORS

1. Kementerian Agama/*Ministry of Religious Affair*
2. Kementerian Pendidikan dan Kebudayaan/*Ministry of Education and Culture*
3. Badan Meteorologi Klimatologi dan Geofisika/*Meteorological, Climatology, and Geophysical Agency*
4. Badan Pusat Statistik/*BPS-Statistics Indonesia*
5. Bappeda Aceh Besar / *Regional Planning Board of Aceh Besar Regency*
6. Kantor Camat Seulimeum/ *Seulimeum Subdistrict Office*
7. Badan Kepegawaian dan Pengembangan Sumber Daya Manusia Aceh Besar/*Human Resources Development Board of Aceh Besar Regency*
8. Direktorat Jenderal Kependudukan dan Pencatatan Sipil Kementerian Dalam Negeri Republik Indonesia/ *Directorate General of Population and Civil Registration Ministry of the Republic of Indonesia*
9. Dinas Kesehatan Kabupaten Aceh Besar/*Public Health Service of Aceh Besar Regency*

PETA WILAYAH Seulimeum

MAP OF Seulimeum

PETA KECAMATAN SEULIMEUM



KEPALA BPS KABUPATEN ACEH BESAR
CHIEF STATISTICIAN OF ACEH BESAR REGENCY



IRNANTO, ST, MM



KATA PENGANTAR

Kecamatan Seulimeum Dalam Angka 2023 merupakan publikasi yang diterbitkan oleh Badan Pusat Statistik (BPS) Kabupaten Aceh Besar. Publikasi ini disusun sebagai usaha untuk mewujudkan ketersediaan data untuk perencanaan pembangunan yang menuntut ketersediaan data yang tepat dan berkualitas. Publikasi ini memuat gambaran umum tentang Kecamatan Seulimeum dalam angka-angka.

Data yang dihimpun adalah statistik dasar yang bersumber dari BPS, statistik sektoral yang bersumber dari instansi pemerintah, dan statistik khusus yang bersumber dari instansi lainnya. Publikasi ini merupakan upaya dalam mengembangkan perstatistikan daerah agar tersedia data yang terpadu bagi berbagai keperluan di daerah ini. Dari sisi kemudahan akses data, publikasi dan data-data dalam publikasi ini dapat diperoleh dengan mengunjungi website BPS Kabupaten Aceh Besar (acehbesarkab.bps.go.id) tanpa berbayar.

Publikasi ini dapat terwujud berkat kerja sama dan partisipasi dari berbagai pihak. Kepada semua pihak yang telah memberikan kontribusi, kami sampaikan penghargaan dan terima kasih. Semoga penyajian data statistik ini dapat bermanfaat bagi semua pihak, terutama dalam rangka menyusun dan melaksanakan pembangunan. Kami mengharapkan tanggapan dan saran untuk perbaikan edisi yang akan datang.

26 September 2023
Kepala BPS
Kabupaten Aceh Besar

Irnanto, S.T M.M



PREFACE

Seulimeum District in Figures 2023 is a publication published by the Central Statistics Agency (BPS) of Aceh Besar Regency. This publication was prepared as an effort to realize data availability for development planning which demands the availability of data precise and high quality. This publication contains a general description of Seulimeum District in figures.

The data collected is basic statistics sourced from BPS, sectoral statistics sourced from government agencies, and special statistics sourced from other agencies. This publication is an effort to develop regional statistics so that Integrated data is available for various needs in this area. From the side easy access to data, publications and data in this publication obtained by visiting the Aceh Besar Regency BPS website (acehbesarkab.bps.go.id) without paying.

This publication was made possible thanks to the cooperation and participation of various parties. To all parties who have contributed, we express our appreciation and thanks. Hopefully the presentation of the data These statistics can be useful for all parties, especially in order plan and implement development. We hope feedback and suggestions for improvements to future editions.

*26 September 2023
Chief Statistician of
Seulimeum*

Irnanto, S.T M.M

DAFTAR ISI/CONTENTS

	Halaman <i>Page</i>
Kata Pengantar/ <i>Preface</i>	xii
Daftar Isi/ <i>Contents</i>	xiii
Daftar Tabel/ <i>List of Tables</i>	xv
Daftar Gambar/ <i>List of Figures</i>	xxi
Penjelasan Umum/ <i>Explanatory Notes</i>	xxiii
Daftar Singkatan/ <i>List of Abbreviation</i>	xxv
1. Geografi dan Iklim/ <i>Geography and Climate</i>	1
2. Pemerintahan/ <i>Government</i>	11
3. Penduduk/ <i>Population</i>	21
4. Sosial dan Kesejahteraan Rakyat/ <i>Social and Welfare</i>	31
5. Pertanian/ <i>Agriculture</i>	59
6. Pariwisata, Transportasi, dan Komunikasi/ <i>Tourism, Transportation, and Communication</i>	73
7. Perbankan, Koperasi, dan Perdagangan/ <i>Banking, Cooperative, and Trade</i>	87

DAFTAR TABEL/LIST OF TABLES

	Halaman Page
1. GEOGRAFI DAN IKLIM/GEOGRAPHY AND CLIMATE	
1.1 KEADAAN GEOGRAFI GEOGRAPHY CONDITION	
1.1.1 Luas Daerah Menurut Desa/Kelurahan di Kecamatan Seulimeum, 2022 <i>Total Area by Villages/Kelurahan in Seulimeum Subdistrict, 2022</i>	7
Jarak ke Ibukota Kecamatan dan Ibukota Kabupaten/Kota Menurut Desa/Kelurahan di Kecamatan Seulimeum (km), 2022 <i>Distance to the Subdistrict Capital and Regency/Municipal Capital by Villages/Kelurahan in Seulimeum Subdistrict (Km), 2022</i>	10
1.2 KEADAAN IKLIM CLIMATE CONDITION	
1.2.1 Pengamatan Unsur Iklim Menurut Bulan di Stasiun Seulimeum, 2022 <i>Observation of Climate Elements by Month at Seulimeum Station, 2022</i>	11
2. PEMERINTAHAN/GOVERNMENT	
2.1 WILAYAH ADMINISTRATIF ADMINISTRATIVE AREA	
2.1.1 Jumlah Rukun Warga (RW) dan Rukun Tetangga (RT) Menurut Desa/Kelurahan di Kecamatan Seulimeum, 2022 <i>Number of Rukun Warga and Rukun Tetangga by Villages¹/Kelurahan in Seulimeum Subdistrict, 2022</i>	19
2.2 SUMBER DAYA MANUSIA HUMAN RESOURCES	
2.2.1 Jumlah Pegawai Negeri Sipil Menurut Pemerintah Daerah dan Jenis Kelamin, 2022	

	Halaman Page
	<i>Number of Civil Servants by Local Government and Sex, 2022</i> 21
2.2.2	Jumlah Pegawai Negeri Sipil Pemerintah Daerah Kecamatan Seulimeum Menurut Tingkat Pendidikan dan Jenis Kelamin, 2022 <i>Number of Civil Servants of Seulimeum District Government by Educational Level and Sex, 2022</i> 22
3.	PENDUDUK/POPULATION
3.1	Penduduk, Distribusi Persentase Penduduk, Kepadatan Penduduk, Rasio Jenis Kelamin Penduduk Menurut Desa/Kelurahan di Kecamatan Seulimeum, 2022 <i>Population, Percentage Distribution of Population, Population Density, and Population Sex Ratio by Villages/Kelurahan in Seulimeum Subdistrict, 2022</i> 31
3.2	Jumlah Penduduk Menurut Kelompok Umur di Kecamatan Seulimeum, 2022 <i>Population by Age Groups in Seulimeum Subdistrict, 2022</i> 35
4.	SOSIAL DAN KESEJAHTERAAN RAKYAT/SOCIAL AND WELFARE
4.1	PENDIDIKAN EDUCATION
4.1.1	Banyaknya Desa ¹ /Kelurahan yang Memiliki Fasilitas Sekolah Menurut Tingkat Pendidikan di Kecamatan Seulimeum, 2020– 2022 <i>Number of Villages¹/Kelurahan Having Educational Facilities by Educational Level in Seulimeum Subdistrict, 2020–2022</i> 42
4.1.2	Jumlah Sekolah Menurut Tingkat Pendidikan di Kecamatan Seulimeum, 2021/2022 dan 2022/2023 <i>Number of Schools by Educational Level in Seulimeum Subdistrict, 2021/2022 and 2022/2023</i> 43
4.1.3	Jumlah Guru Menurut Tingkat Pendidikan di Kecamatan Seulimeum, 2021/2022 dan 2022/2023 <i>Number of Teachers by Educational Level in Seulimeum Subdistrict, 2021/2022 and 2022/2023</i> 44

4.1.4	Jumlah Murid Menurut Tingkat Pendidikan di Kecamatan Seulimeum, 2021/2022 dan 2022/2023 <i>Number of Pupils by Educational Level in Seulimeum Subdistrict, 2021/2022 and 2022/2023.....</i>	45
4.2	KESEHATAN HEALTH	
4.2.1	Banyaknya Desa ¹ /Kelurahan yang Memiliki Sarana Kesehatan Menurut Jenis Sarana Kesehatan di Kecamatan Seulimeum, 2020–2022 <i>Number of Villages¹/Kelurahan Health Facilities by Type of Health Facilities in Seulimeum Subdistrict, 2020–2022.....</i>	46
4.2.2	Banyaknya Warga Penderita Kekurangan Gizi Menurut Desa/Kelurahan di Kecamatan Seulimeum, 2021 <i>Number of People with Malnutrition by Villages/Kelurahan in Seulimeum Subdistrict, 2021.....</i>	47
4.3	PERUMAHAN DAN LINGKUNGAN HOUSING AND ENVIRONMENT	
4.3.1	Banyaknya Desa ¹ /Kelurahan Menurut Sumber Air Minum Sebagian Besar Keluarga di Kecamatan Seulimeum, 2020–2022 <i>Number of Villages¹/Kelurahan by Drinking Water Source of Majority Family in Seulimeum Subdistrict, 2020–2022.....</i>	49
4.3.2	Banyaknya Keluarga Menurut Desa/Kelurahan dan Jenis Pengguna Listrik di Kecamatan Seulimeum, 2022 <i>Number of Family by Villages/Kelurahan and Type of Electricity Consumer in Seulimeum Subdistrict, 2022.....</i>	50
4.3.3	Banyaknya Desa ¹ /Kelurahan Menurut Sumber Penerangan Jalan Utama Desa/Kelurahan di Kecamatan Seulimeum, 2020–2022 <i>Number of Villages¹/Kelurahan by Source of Villages/Kelurahan's Main Street Illumination in Seulimeum Subdistrict, 2020–2022.....</i>	52
4.3.4	Banyaknya Desa ¹ /Kelurahan Menurut Penggunaan Fasilitas Tempat Buang Air Besar Sebagian Besar Keluarga di Kecamatan Seulimeum, 2020–2022 <i>Number of Villages¹/Kelurahan by Toilet Facility Used by Majority Family in Seulimeum Subdistrict, 2020–2022.....</i>	53

4.3.5	Banyaknya Desa/Kelurahan Menurut Jenis Bahan Bakar untuk Memasak yang Digunakan Sebagian Besar Keluarga di Kecamatan Seulimeum, 2022 <i>Number of Villages/Kelurahan by Type of Cooking Fuel Used by Majority Family in Seulimeum Subdistrict, 2022</i>	54
4.4	AGAMA DAN SOSIAL LAINNYA RELIGION AND OTHER SOCIAL AFFAIRS	
4.4.1	Jumlah Tempat Peribadatan Menurut Desa/Kelurahan di Kecamatan Seulimeum, 2022 <i>Number of Worship Places by Villages/Kelurahan in Seulimeum Subdistrict, 2022</i>	55
4.4.2	Banyaknya Desa/Kelurahan yang Memiliki Kelompok Kegiatan Olahraga Menurut Jenis Olahraga dan Ketersediaan Fasilitas/Lapangan Olahraga di Kecamatan Seulimeum, 2022 <i>Number of Villages/Kelurahan Having Sport Activities Groups by Type of Sport and Availability of Sport Facilities/Fields in Seulimeum Subdistrict, 2022</i>	57
5.	PERTANIAN/AGRICULTURE	
5.1	Luas Panen Tanaman Sayuran dan Buah-buahan Semusim Menurut Jenis Tanaman di Kecamatan Seulimeum (ha), 2019–2022 <i>Harvested Area of Seasonal Vegetables and Fruits by Kind of Plant in Seulimeum Subdistrict (ha), 2019–2022</i>	61
5.2	Produksi Tanaman Sayuran dan Buah-buahan Semusim Menurut Jenis Tanaman di Kecamatan Seulimeum (kuintal), 2019–2022 <i>Production of Seasonal Vegetables and Fruits by Kind of Plant in Seulimeum Subdistrict (quintal), 2019–2022</i>	62
5.3	Luas Panen Tanaman Biofarmaka Menurut Jenis Tanaman di Kecamatan Seulimeum (m ²), 2019–2022 <i>Harvested Area of Medicinal Plants by Kind of Plant in Seulimeum Subdistrict (m²), 2019–2022</i>	63
5.4	Produksi Tanaman Biofarmaka Menurut Jenis Tanaman di Kecamatan Seulimeum (kg), 2019–2022	

		Halaman Page
	<i>Production of Medicinal Plants by Kind of Plant in Seulimeum Subdistrict (kg), 2019–2022</i>	64
5.5	Luas Panen Tanaman Hias Menurut Jenis Tanaman di Kecamatan Seulimeum (m ²), 2019–2022 <i>Harvested Area of Ornamental Plants by Kind of Plant in Seulimeum Subdistrict (m²), 2019–2022</i>	65
5.6	Produksi Tanaman Hias Menurut Jenis Tanaman di Kecamatan Seulimeum (tangkai), 2019–2022 <i>Production of Ornamental Plants by Kind of Plant n Seulimeum Subdistrict (stalks), 2019–2022</i>	66
5.7	Produksi Buah-Buahan dan Sayuran Tahunan Menurut Jenis Tanaman di Kecamatan Seulimeum (kuintal), 2019–2022 <i>Production of Annual Fruits and Vegetables by Kind of Plant in Seulimeum Subdistrict (quintal), 2019–2022</i>	67
6.	PARIWISATA, TRANSPORTASI DAN KOMUNIKASI/TOURISM, TRANSPORTATION, AND COMMUNICATION	
6.1	PARIWISATA TOURISM	
6.1.1	Jumlah Sarana Akomodasi Menurut Desa/Kelurahan dan Jenis Akomodasi di Kecamatan Seulimeum, 2022 <i>Number of Accomodation Facilities by Villages/Kelurahan and Type of Accomodation in Seulimeum Subdistrict, 2022</i>	71
6.2	TRANSPORTASI TRANSPORTATION	
6.2.1	Prasarana dan Sarana Transportasi Antar Desa/Kelurahan Menurut Desa/Kelurahan di Kecamatan Seulimeum, 2022 <i>Inter-Villages/Kelurahan Transportation Infrastructure and Facilities by Villages/Kelurahan in Seulimeum Subdistrict, 2022</i>	73
6.3	KOMUNIKASI COMMUNICATION	
6.3.1	Keberadaan Kantor Pos/Pos Pembantu/Rumah Pos, Pos Keliling, dan Perusahaan/Agen Jasa Ekspedisi Swasta Menurut Desa/Kelurahan di Kecamatan Seulimeum, 2022	

	<i>Number of Post Office/Subsidiary of Post Office, Mobile Portal Service, Private Expedition Service Company by Villages/Kelurahan in Seulimeum Subdistrict, 2022.....</i>	77
6.3.2	Jumlah Menara Telepon seluler dan Operator Layanan Komunikasi Telepon Seluler Menurut Desa/Kelurahan di Kecamatan Seulimeum, 2022 <i>Number of Base Transceiver Station (BTS) and Cellular Phone Communication Service Operators by Villages/Kelurahan in Seulimeum Subdistrict, 2022.....</i>	79
6.3.3	Kekuatan Sinyal Telepon Seluler dan Jenis Sinyal Internet Telepon Seluler Menurut Desa/Kelurahan di Kecamatan Seulimeum, 2022 <i>The Strenght of Celular Phone Signal by Villages/Kelurahan in Seulimeum Subdistrict, 2022.....</i>	81
7.	PERBANKAN, KOPERASI, DAN PERDAGANGAN/BANKING, COOPERATIVE, AND TRADE	
7.1	Banyaknya Sarana Lembaga Keuangan Bank Menurut Desa/Kelurahan dan Jenis Bank di Kecamatan Seulimeum, 2022 <i>Number of Bank by Villages/Kelurahan and Type of Bank in Seulimeum Subdistrict, 2022.....</i>	87
7.2	Banyaknya Koperasi Aktif Menurut Menurut Desa/Kelurahan dan Jenis Koperasi di Kecamatan Seulimeum, 2022 <i>Number of Cooperative by Villages/Kelurahan and Type of Cooperative in Seulimeum Subdistrict, 2022.....</i>	89
7.3	Banyaknya Sarana Perdagangan Menurut Desa/Kelurahan dan Jenis Sarana Perdagangan di Kecamatan Seulimeum, 2022 <i>Number of Trade Facilities by Villages/Kelurahan and Type of Trade Facilities in Seulimeum Subdistrict, 2022</i>	91

DAFTAR GAMBAR/LIST OF FIGURES

	Halaman Page
1.1 Luas Daerah menurut Desa/Kelurahan (%), 2022 Total Area by Village/Kelurahan (%), 2022	5
1.2 Jarak ke Ibukota Kecamatan Menurut Desa/Kelurahan di Kecamatan Seulimeum (km), 2022 <i>Distance to the Subdistrict Capital by Village/Kelurahan in Seulimeum Subdistrict (km), 2022</i>	6
2.1 Jumlah Pegawai Negeri Sipil Menurut Jenis Kelamin di Kecamatan Seulimeum, 2022 <i>Number of Civil Servants by Sex in Seulimeum District, 2022</i>	17
2.2 Jumlah Pegawai Negeri Sipil Berdasarkan Tingkat Pendidikan di Kecamatan Seulimeum, 2022 <i>Number of Civil Servants by Educational Levels in Seulimeum District, 2022</i>	18
3.1 Jumlah Penduduk Berdasarkan Jenis Kelamin di Kecamatan Seulimeum, 2022 <i>Population by Sex in Seulimeum District, 2022</i>	29
3.2 Jumlah Penduduk Menurut Kelompok Umur di Kecamatan Seulimeum, 2022 <i>Population by Age Groups in Seulimeum District, 2022</i>	30

<https://acehbesarkab.bps.go.id>

PENJELASAN UMUM/EXPLANATORY NOTES

Tanda-tanda, satuan-satuan, dan lain-lainnya yang digunakan dalam publikasi ini adalah sebagai berikut:

Symbols, measurement units, and acronyms which are used in this publication, are as follows:

1. TANDA-TANDA/SYMBOLS

Data tidak tersedia/ <i>Data not available</i>	: ...
Tidak ada atau nol / <i>Null or zero</i>	: -
Data dapat diabaikan/ <i>Data negligible</i>	: 0
Tanda decimal/ <i>Decimal point</i>	: ,
Data tidak dapat ditampilkan/ <i>Not applicable</i>	: NA
Angka estimasi/ <i>Estimated figures</i>	: e
Angka diperbaiki/ <i>Revised figures</i>	: r
Angka sementara/ <i>Preliminary figures</i>	: x
Angka sangat sementara/ <i>Very preliminary figures</i>	: xx
Angka sangat sangat sementara/ <i>Very very preliminary figures</i>	: xxx

2. SATUAN/UNITS

barel/ <i>barrel</i>	: 158,99 liter/ <i>litres</i> = 1/6,2898 m ³
hektar (ha)/ <i>hectare (ha)</i>	: 10 000 m ²
kilometer (km)/ <i>kilometres (km)</i>	: 1 000 meter/ <i>meters (m)</i>
knot/ <i>knot</i>	: 1,8523 km/jam (<i>km/hour</i>)
kuintal/ <i>quintal</i>	: 100 kg
KWh	: 1 000 Watt hour
MWh	: 1 000 KWh
liter (untuk beras)/ <i>litre (for rice)</i>	: 0,80 kg
MMSCF	: 1/35,3 m ³
metrik ton (m.ton)/ <i>metric ton (m. ton)</i>	: 0,98421 long ton = 1 000 kg
ons/ <i>ounce</i>	: 28,31 gram/ <i>grams</i>
ton	: 1 000 kg

Satuan lain: buah, dus, butir, helai/lembar, kaleng, batang, pulsa, ton kilometer (ton-km), jam, menit, persen (%).

Other units: unit, pack, pieces, sheet, tin, pulse, ton-kilometres(ton-km), hour, minute, percent (%).

Perbedaan angka di belakang koma disebabkan oleh pembulatan angka.
The difference in decimal numbers is caused by rounding.

DAFTAR SINGKATAN/LIST OF ABBREVIATION

SI	: Stasiun Iklim/ <i>Climate Station</i>
SMPK	: Stasiun Meterologi Pertanian Khusus/ <i>Special Agricultural Meteorological Station</i>
t.t	: Tempat tidur/ <i>Bed</i>
BCG	: Bacillus Calmette Guerin
DPT	: Difteri, Pertusis, Tetanus/ <i>Diphtheria, Tetanus, and Pertussis</i>
TT	: Tetanus Toxoid
IOT	: Industri Obat Tradisional/ <i>Traditional Medicine Industry</i>
IKOT	: Industri Kecil Obat Tradisional/ <i>Traditional Medicine Small Industry</i>
Alkes	: Alat kesehatan/ <i>Health Kits</i>
PKRT	: Perbekalan Kesehatan Rumah tangga/ <i>Household Health Logistics</i>
Kompl	: Komplemen/ <i>Complement</i>
IRTP	: Industri Pangan Produksi Rumah Tangga/ <i>Foods Home Industry</i>
PBF	: Pedagang Besar Farmasi/ <i>Pharmacy Whole-seller</i>
GFK	: Gudang Farmasi Kab/Kota/Regency/ <i>Municipality Pharmacy Warehouse</i>
RB	: Rumah Bersalin/ <i>Delivery House</i>
Pustu	: Puskesmas pembantu/ <i>Auxiliary Public Health Center</i>
BP	: Balai Pengobatan/ <i>Polyclinic</i>
TPS	: Tempat Pembuangan Sampah Sementara / <i>landfill</i>
Jamkesmas	: Jaminan kesehatan masyarakat miskin/ <i>Poor public health insurance</i>
PJKMU	: Program Jaminan Kesehatan Masyarakat Umum/ <i>General Public Health Insurance Program</i>
SIUP	: Surat Ijin Usaha Perdagangan/ <i>Trading Permission Letter</i>
TDP	: Tanda Daftar Perusahaan/ <i>Company Registration Identity</i>
API	: Angka Pengenal Importir/ <i>Importer's Identity Number</i>



BAB 1

GEOGRAFI DAN IKLIM ***GEOGRAPHY AND CLIMATE***

<http://darsesarkab.bps.go.id>



PENJELASAN TEKNIS

1. Kecamatan Seulimeum berbatasan langsung dengan Selat Malaka disebelah utara, Kecamatan Kota Jantho disebelah selatan, Kecamatan Kuta Cot Glie, Kecamatan Indrapuri, dan Kecamatan Masjid Raya disebelah barat, dan Kecamatan Lembah Seulawah dan Kabupaten Pidie disebelah timur. Kecamatan Seulimeum merupakan salah satu kecamatan di Kabupaten Aceh Besar yang mempunyai luas sekitar 404,35 Km². Kecamatan Seulimeum juga memiliki 5 Mukim dan 47 Gampong. Letak Geografis Kecamatan Seulimeum Dominan berada di area bukan pesisir.
2. Berdasarkan 5 mukim yang berada di Kecamatan Seulimeum, mukim Lamteuba merupakan mukim yang memiliki luas terbesar dengan luas wilayah sebesar 194,23 Km² sedangkan mukim Tanoh Abee memiliki luas terkecil dengan luas wilayah sebesar 19,07 Km².
3. Berdasarkan 47 Gampong yang berada di Kecamatan Seulimeum, gampong Meurah merupakan gampong yang memiliki luas terbesar dengan luas wilayah sebesar 77,30 Ha dan ukuran terluasnya merupakan lahan non pertanian sebesar 42,34 Ha sedangkan gampong Capeung Baroh merupakan

TECHNICAL NOTES

1. *Seulimeum District borders directly on the Malacca Strait to the north, Kota Jantho District to the south, Kuta Cot Glie District, Indrapuri District, and Masjid Raya District to the west, and Lembah Seulawah District and Pidie Regency to the east. Seulimeum District is one of the sub-districts in Aceh Besar Regency which has an area of around 404.35 Km². Seulimeum District also has 5 Mukim and 47 Gampong. The geographical location of Seulimeum District is predominantly in a non-coastal area.*
2. *Based on the 5 mukims in Seulimeum District, the Lamteuba mukim is the mukim with the largest area with an area of 194.23 Km², while the Tanoh Abee mukim has the smallest area with an area of 19.07 Km².*
3. *Based on the 47 gampongs in Seulimeum District, Meurah gampong is the gampong with the largest area with an area of 77.30 Ha and the largest size is non-agricultural land of 42.34 Ha, while Capeung Baroh gampong is the gampong with the smallest area in terms of area. amounting to 0.21 Ha and all of it is non-agricultural land.*
4. *Judging from the distance between Gampong and the*

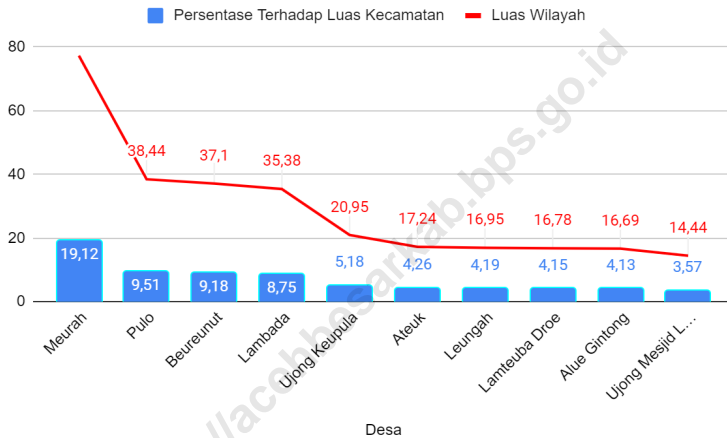
gampong yang memiliki luas terkecil dengan luas wilayah sebesar 0,21 Ha dan seluruhnya merupakan lahan non pertanian.

4. Ditinjau dari jarak antara Gampong ke Ibukota Kecamatan Seulimeum, Gampong Leungah memiliki jarak terjauh yaitu 56 Km. Sedangkan jarak terdekatnya adalah Gampong Peukan Seulimeum, Gampong Buga dan Gampong Seulimeum dengan jarak 1 Km.

capital of Seulimeum District, Gampong Leungah has the furthest distance, namely 56 km. Meanwhile, the closest distance is Gampong Peukan Seulimeum, Gampong Buga and Gampong Seulimeum with a distance of 1 km.

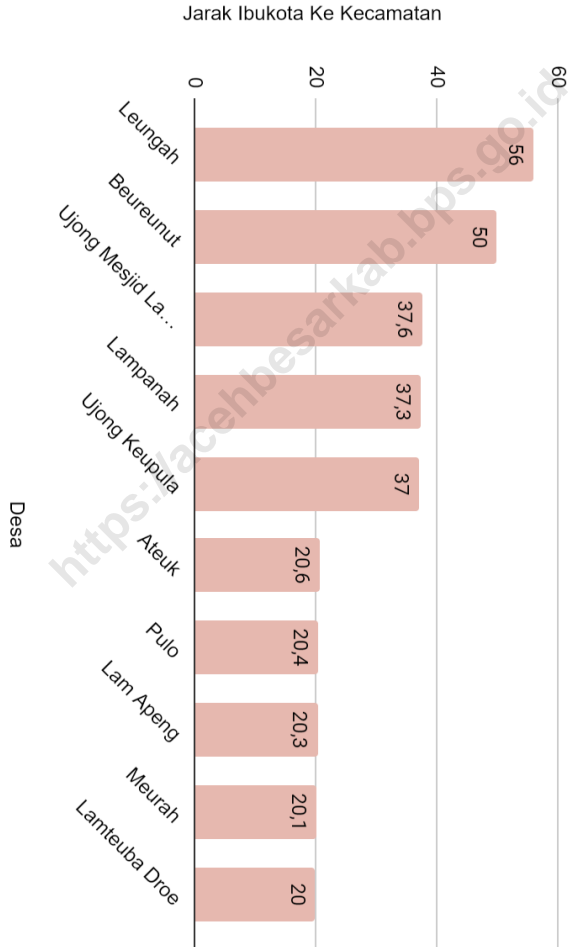
<https://acehbesarkab.bps.go.id>

Gambar 1.1 Luas Daerah menurut Desa/Kelurahan (%), 2022
Figures Total Area by Village/Kelurahan (%), 2022



Sumber/Source : BPS, Pendataan Potensi Desa (PODES) 2021.

Gambar 1.2 Jarak ke Ibukota Kecamatan Menurut Desa/Kelurahan di Kecamatan Seulimeum (km), 2022
Distance to the Subdistrict Capital by Village/Kelurahan in Seulimeum Subdistrict (km), 2022



Sumber/Source : BPS, Pendataan Potensi Desa (PODES) 2021

1.1 KEADAAN GEOGRAFI GEOGRAPHY CONDITION

Tabel 1.1.1 Luas Daerah Menurut Desa/Kelurahan di Kecamatan Seulimeum, 2022
Table Total Area by Villages/Kelurahan in Seulimeum Subdistrict, 2022

Desa/Kelurahan Village/Kelurahan	Luas Total Area (km ² /sq.km)	Persentase terhadap Luas Kecamatan Percentage to Subdistrict Area
(1)	(2)	(3)
Alue Gintong	4,13	16,69
Alue Rindang	2,22	8,97
Ateuk	4,26	17,24
Ayon	1,97	7,98
Bak Aghu	0,15	0,62
Bak Seutui	0,18	0,74
Batee Lhee	0,90	3,65
Bayu	1,06	4,28
Beureunut	9,18	37,1
Blang Tingkeum	1,98	7,99
Buga	0,23	0,92
Capeung Baroh	0,05	0,21
Capeung Dayah	0,04	0,16
Data Gaseu	1,91	7,73
Gampong Raya	0,09	0,35
Iboh Tanjong	0,67	2,7
Iboh Tunong	0,85	3,42
Jawie	0,32	1,31
Kayee Adang	0,28	1,15
Keunaloi	0,11	0,45
Lam Apeng	0,18	0,73
Lambada	8,75	35,38
Lamcarak	1,69	6,83

Sumber/Source: BPS, Pendataan Potensi Desa (PODES) 2021

Lanjutan Tabel 1.1.1

Desa/Kelurahan Village/Kelurahan	Luas Total Area (km²/sq.km)	Persentase terhadap Luas Kecamatan Percentage to Subdistrict Area
(1)	(2)	(3)
Lamjruen	0,47	1,9
Lamkuk	0,20	0,8
Lampanah	0,94	3,81
Lampantee	0,10	0,39
Lampisang Dayah	0,27	1,11
Lampisang Teungoh	1,22	4,94
Lampisang Tunong	0,61	2,46
Lamteuba Droë	4,15	16,78
Leungah	4,19	16,95
Lhieb	1,79	7,23
Mangeu	1,91	7,73
Meunasah Baro	2,76	11,17
Meunasah Jeumpa	0,07	0,3
Meunasah Tunong	1,20	4,85
Meurah	19,12	77,3
Peukan Seulimeum	0,10	0,42
Pinto Khop	0,03	0,12
Pulo	9,51	38,44
Rabo	0,62	2,5
Seulimeum	0,16	0,65
Seuneubok	0,54	2,17
Ujong Keupula	5,18	20,95
Ujong Mesjid Lampanah	3,57	14,44
Ujong Mesjid Tanah Abeë	0,08	0,34
SEULIMEUM	100,00	404,35

Sumber/Source: BPS, Pendataan Potensi Desa (PODES) 2021

Tabel 1.1.2
Table

Jarak ke Ibukota Kecamatan dan Ibukota Kabupaten/Kota Menurut Desa/Kelurahan di Kecamatan Seulimeum (km), 2022
Distance to the Subdistrict Capital and Regency/Municipal Capital by Villages/Kelurahan in Seulimeum Subdistrict (Km), 2022

Desa/Kelurahan Village/Kelurahan	Jarak ke Ibukota Kecamatan Distance to Subdistrict Capital	Jarak ke Ibukota Kabupaten/ Kota Distance to Regency/Municipal Capital
(1)	(2)	(3)
Alue Gintong	2	13
Alue Rindang	7,8	18,8
Ateuk	20,6	31,6
Ayon	6,5	17,5
Bak Aghu	4,5	13,5
Bak Seutui	4	15
Batee Lhee	3,7	14,7
Bayu	6	17
Beureunut	50	61
Blang Tingkeum	19,8	30,8
Buga	0,7	11,7
Capeung Baroh	5,2	14,2
Capeung Dayah	5,1	14,1
Data Gaseu	5,2	6
Gampong Raya	1,4	11,2
Iboh Tanjong	6	17
Iboh Tunong	7	18
Jawie	1,4	12,4
Kayee Adang	2,5	11,5
Keunaloi	1,2	12,2
Lam Apeng	20,3	31,3
Lambada	19	30
Lamcarak	5,3	16,3

Lanjutan Tabel 1.1.2

Desa/Kelurahan Village/Kelurahan	Luas Total Area (km²/sq.km)	Persentase terhadap Luas Kecamatan Percentage to Subdistrict Area
(1)	(2)	(3)
Lamjruen	1,3	10,9
Lamkuk	4,8	15,8
Lampanah	37,3	48,3
Lampantee	19,5	30,5
Lampisang Dayah	4,7	13,7
Lampisang Teungoh	4,5	13,5
Lampisang Tunong	4,2	13,2
Lamteuba Droë	20	31
Leungah	56	67
Lhieë	1,5	12,5
Mangeu	5,4	16,4
Meunasah Baro	6,9	16,9
Meunasah Jeumpa	4,2	13,2
Meunasah Tunong	4	15
Meurah	20,1	31,1
Peukan Seulimeum	0,4	11,4
Pinto Khop	4	13
Pulo	20,4	31,4
Rabo	2,2	9
Seulimeum	1,1	10,5
Seuneubok	2	11
Ujong Keupula	37	48
Ujong Masjid Lampanah	37,6	48,6
Ujong Masjid Tanah Abee	4,2	15,2
SEULIMEUM	243,82	985,9

Sumber/Source: BPS, Pendataan Potensi Desa (PODES) 2021

1.2 KEADAAN IKLIM CLIMATE CONDITION

**Tabel 1.2.1 Pengamatan Unsur Iklim Menurut Bulan di Stasiun
Table Observation of Climate Elements by Month at Seulimeum
Station, 2022**

Bulan Month	Jumlah Curah Hujan Number of Precipitation (mm)	Jumlah Hari Hujan (hari) Number of Rainy Days (day)
(1)	(2)	(3)
Januari/January	395,4	20,0
Februari/February	420,2	17,0
Maret/March	336,5	24,0
April/April	69,8	15,0
Mei/May	153,0	21,0
Juni/June	296,4	22,0
Juli/July	154,9	17,0
Agustus/August	193,9	16,0
September/September	118,8	15,0
Oktober/October	405,5	19,0
November/November	366,0	20,0
Desember/December	461,8	19,0

Sumber/Source: BPS, Pendataan Potensi Desa (PODES) 2021.



BAB 2

PEMERINTAHAN ***GOVERNMENT***



PENJELASAN TEKNIS

1. Pegawai Negeri Sipil adalah pegawai pemerintah yang telah diangkat dan disertai tugas negara.
2. Susunan Pemerintahan Kabupaten Aceh Besar periode 2017–2022 terdiri dari Bupati, Wakil Bupati, Dewan Perwakilan Rakyat Kabupaten Aceh Besar, Dinas/ Instansi di bawah Pemerintah Daerah, Camat, Mukim, Kepala Desa, dan Kepala Dusun..
3. Camat merupakan perangkat pemerintahan daerah yang bertanggung jawab kepada Bupati/Wali Kota dengan tugas untuk menjalankan koordinasi penyelenggaraan pemerintahan di wilayah kecamatan.
4. Mukim adalah kesatuan masyarakat hukum di bawah kecamatan yang terdiri atas gabungan beberapa gampong yang mempunyai batas wilayah tertentu yang dipimpin oleh imeum mukim.
5. Kepala Desa adalah pemimpin tertinggi di wilayah desa, di mana dalam menjalankan tugasnya Kepala Desa dikoordinir oleh Camat. Kepala Desa dapat dijabat oleh siapa saja dengan memenuhi ketentuan tertentu. Ketentuan

TECHNICAL NOTES

1. *Civil Servants are government employees who have been appointed and assigned state duties.*
2. *The composition of the Aceh Besar District Government for the 2017-2022 period consists of the Regent, Deputy Regent, Aceh Besar District House of Representatives, Offices/ Agencies under the Regional Government, Sub-District Heads, Mukim, Village Heads, and Hamlet Heads.*
3. *The Camat is a regional government apparatus responsible to the Regent/Mayor with the task of coordinating government administration in the sub-district area.*
4. *Mukim is a legal community unit under the sub-district which consists of a combination of several gampong that have certain territorial boundaries led by imeum mukim.*
5. *The Village Head is the highest leader in the village area, where in carrying out his duties the Village Head is coordinated by the Camat. The Village Head can be held by anyone who fulfills certain conditions. These conditions may*

tersebut dapat berbeda antara satu desa dengan desa lain.

differ from one village to another.

<https://acehbesarkab.bps.go.id>

ULASAN

1. Pemerintahan Kecamatan Seulimeum Tahun 2022

Berdasarkan Pemerintahan Kecamatan Seulimeum tahun 2022 terdapat 3 orang Imam mukim, 39 keuchik, 125 kepala dusun, 73 kepala urusan yang dipimpin oleh seorang camat dan seorang sekdes di tiap-tiap gampong dan beberapa pegawai di kecamatan tersebut. Gampong di kecamatan Seulimeum termasuk kedalam klasifikasi swakarya atau swasembada dengan status definitif.

2. Jumlah Fasilitas di Kecamatan Seulimeum Tahun 2022

Berdasarkan Fasilitas Pemerintahan Desa di Kecamatan Seulimeum tahun 2022 terdapat 8 fasilitas di kantor desa sedangkan di balai desa tidak terdapat fasilitas.

DESCRIPTION

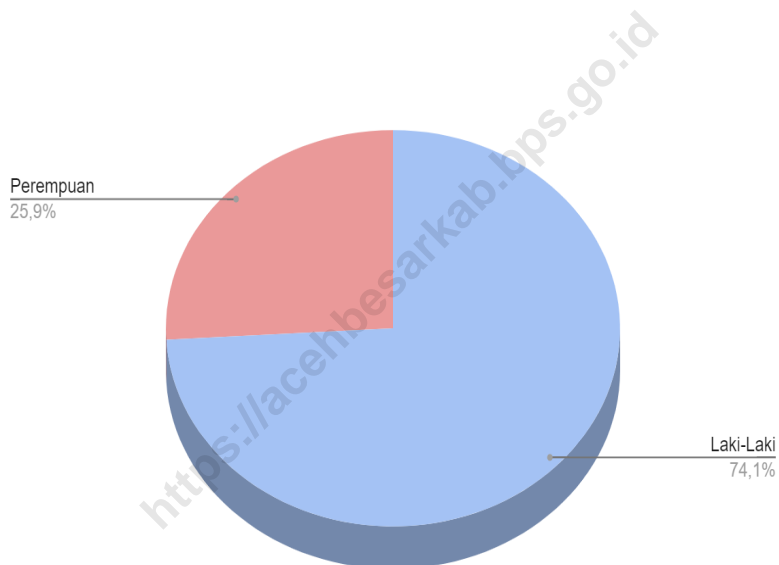
1. Seulimeum District Government in 2022

Based on the 2021 Seulimeum District Government, there are 3 Imam mukim, 39 keuchik, 125 hamlet heads, 73 heads of affairs led by a sub-district head and a village secretary in each gampong and several employees in the sub-district. Gampong in Seulimeum sub-district is included in the self-sufficient or self-sufficient classification with definitive status.

2. Number of Facilities in Seulimeum District in 2022

Based on Village Government Facilities in Seulimeum District in 2021, there are 8 facilities at the village office, while there are no facilities at the village hall.

Gambar 2.1 Jumlah Pegawai Negeri Sipil Menurut Jenis Kelamin di Kecamatan Seulimeum, 2022
Figures *Number of Civil Servants by Sex in Seulimeum District, 2022*

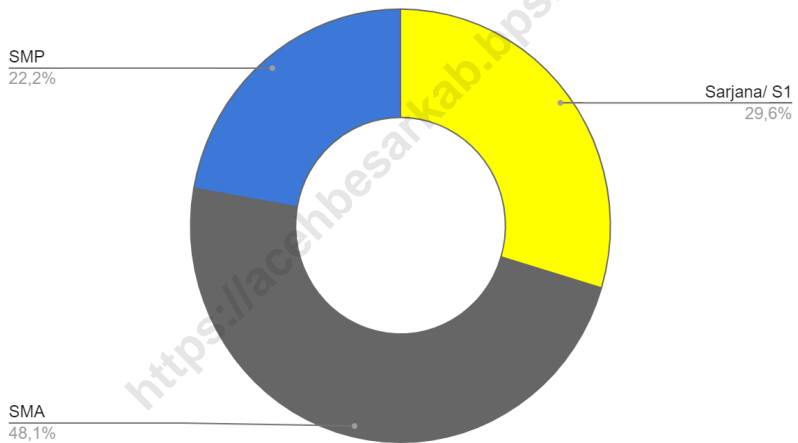


Sumber/Source : BPKSDM Kabupaten Aceh Besar

Gambar 2.2 Jumlah Pegawai Negeri Sipil Berdasarkan Tingkat Pendidikan di Kecamatan Seulimeum, 2022

Number of Civil Servants by Educational Levels in Seulimeum District, 2022

Jumlah Pegawai Negeri Sipil Berdasarkan Tingkat Pendidikan



Sumber/Source : BPKSDM Kabupaten Aceh Besar.

2.1 WILAYAH ADMINISTRATIF ADMINISTRATIVE AREA

Tabel 2.1.1 Jumlah Rukun Warga (RW) dan Rukun Tetangga (RT) Menurut Desa/Kelurahan di Kecamatan Seulimeum, 2022
Table *Number of Rukun Warga and Rukun Tetangga by Villages'/Kelurahan in Seulimeum Subdistrict, 2022*

Desa/Kelurahan <i>Village/Kelurahan</i>	Dusun <i>Dusun</i>
(1)	(2)
Alue Gintong	3
Alue Rindang	4
Ateuk	2
Ayon	2
Bak Aghu	3
Bak Seutui	3
Batee Lhee	3
Bayu	3
Beureunut	2
Blang Tingkeum	4
Buga	3
Capeung Baroh	3
Capeung Dayah	3
Data Gaseu	3
Gampong Raya	2
Iboh Tanjong	3
Iboh Tunong	2
Jawie	2
Kayee Adang	2
Keunaloi	4
Lam Apeng	3
Lambada	4
Lamcarak	3
Seulimeum	

Lanjutan Tabel 2.1.1

Desa/Kelurahan Village/Kelurahan	Dusun Dusun
(1)	(2)
Lamjrueu	4
Lamkuk	3
Lampanah	3
Lampantee	2
Lampisang Dayah	3
Lampisang Teungoh	3
Lampisang Tunong	3
Lamteuba Droë	4
Leungah	3
Lhieë	4
Mangeu	2
Meunasah Baro	3
Meunasah Jeumpa	3
Meunasah Tunong	3
Meurah	3
Peukan Seulimeum	4
Pinto Khop	2
Pulo	2
Rabo	2
Seulimeum	3
Seuneubok	3
Ujong Keupula	4
Ujong Mesjid Lampanah	3
Ujong Mesjid Tanoh Abeë	3
Seulimeum	

Sumber/Source: BPKSDM Kabupaten Aceh Besar

2.2 SUMBER DAYA MANUSIA HUMAN RESOURCES

Tabel 2.2.1 Jumlah Pegawai Negeri Sipil Menurut Pemerintah Daerah dan Jenis Kelamin, 2022
Table *Number of Civil Servants by Local Government and Sex, 2022*

Pemerintah Daerah Local Government	Laki-Laki Male	Perempuan Female	Jumlah Total
(1)	(2)	(3)	(4)
Pemerintah Daerah Kecamatan Seulimeum	20	7	27

Sumber/Source: BPKSDM Kabupaten Aceh Besar

Tabel 2.2.2
Table

Jumlah Pegawai Negeri Sipil Pemerintah Daerah Kecamatan Seulimeum Menurut Tingkat Pendidikan dan Jenis Kelamin, 2022
Number of Civil Servants of Seulimeum District Government by Educational Level and Sex, 2022

Tingkat Pendidikan <i>Educational Level</i>	Laki-Laki <i>Male</i>	Perempuan <i>Female</i>	Jumlah <i>Total</i>
(1)	(2)	(3)	(4)
Sekolah Dasar (SD) <i>Primary School</i>	0	0	0
SMP/Sederajat <i>Junior High School</i>	6	0	6
SMA/Sederajat <i>Senior High School</i>	12	1	13
Diploma I/Akta I <i>Diploma I/Akta I</i>	0	0	0
Diploma II/Akta II <i>Diploma II/Akta II</i>	0	0	0
Diploma III/Akta III <i>Diploma III/Akta III</i>	0	0	0
Diploma IV/Akta IV <i>Diploma IV/Akta IV</i>	0	0	0
S1/Sarjana <i>Under Graduate/Bachelor</i>	2	6	8
S2/Pasca Sarjana <i>Graduate</i>	0	0	0
S3/Doktor/Ph.D <i>Post Graduate</i>	0	0	0
Jumlah/Total	20	7	27

Sumber/Source: BPKSDM Kabupaten Aceh Besar

<https://acehbesarkab.bps.go.id>



BAB 3

PENDUDUK *POPULATION*

<http://www.esarkab.bps.go.id>



PENJELASAN TEKNIS

1. Penduduk Indonesia adalah semua orang yang berdomisili di wilayah teritorial Indonesia selama 6 bulan atau lebih dan atau mereka yang berdomisili kurang dari 6 bulan tetapi bertujuan menetap.
2. Rasio jenis kelamin adalah perbandingan antara penduduk laki-laki dan penduduk perempuan pada suatu wilayah dan waktu tertentu. Biasanya dinyatakan dengan banyaknya penduduk laki-laki untuk 100 penduduk perempuan.
3. Distribusi penduduk adalah pola persebaran penduduk di suatu wilayah, baik berdasarkan batas-batas geografis maupun berdasarkan batas-batas administrasi pemerintahan.
4. Komposisi penduduk adalah pola persebaran penduduk menurut karakteristiknya, contoh: penduduk menurut kelompok umur, penduduk menurut jenis kelamin.

TECHNICAL NOTES

1. *Indonesian residents are all people who live in the territory of Indonesia for 6 months or more and or those who live less than 6 months but aim to settle down.*
2. *Sex ratio is the ratio between the male population and the female population in a certain area and time. It is usually expressed as the number of male residents to 100 female residents.*
3. *Population distribution is the pattern of population distribution in an area, both based on geographical boundaries and based on government administrative boundaries.*
4. *Population composition is the pattern of population distribution according to its characteristics, for example: population by age group, population by sex.*

<https://acehbesarkab.bps.go.id>

ULASAN

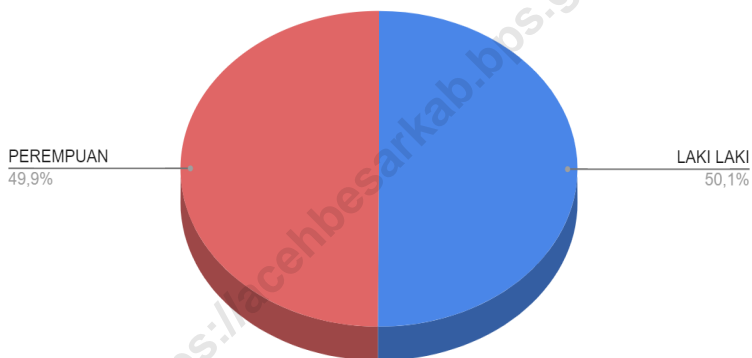
1. Berdasarkan jumlah penduduk di Kecamatan Seulimeum Tahun 2022 terdapat 12.178 jiwa yang berjenis kelamin pria dan 12.137 jiwa yang berjenis kelamin wanita. Gampong yang memiliki jumlah penduduk terbanyak berada di gampong Lamcarak dengan jumlah 718 jiwa yang berjenis kelamin wanita dan 720 jiwa yang berjenis kelamin pria dengan seks ratio sebesar 100 jiwa.
2. Berdasarkan data yang telah diperoleh Gampong Pinto Khop memiliki kepadatan penduduk tertinggi sebesar 9191,7 Jiwa/Km2 dengan jumlah penduduk sebesar 1.103 Jiwa dan luas wilayah 0,12 km2.

DESCRIPTION

1. *Based on the population in Seulimeum District in 2022, there are 12,178 people who are men and 12,137 people who are women. The village with the largest population is Lamcarak village with 718 women and 720 men with a sex ratio of 100.*
2. *Based on data obtained, Gampong Pinto Khop has the highest population density of 9191.7 people/km2 with a population of 1,103 people and an area of 0.12 km2.*

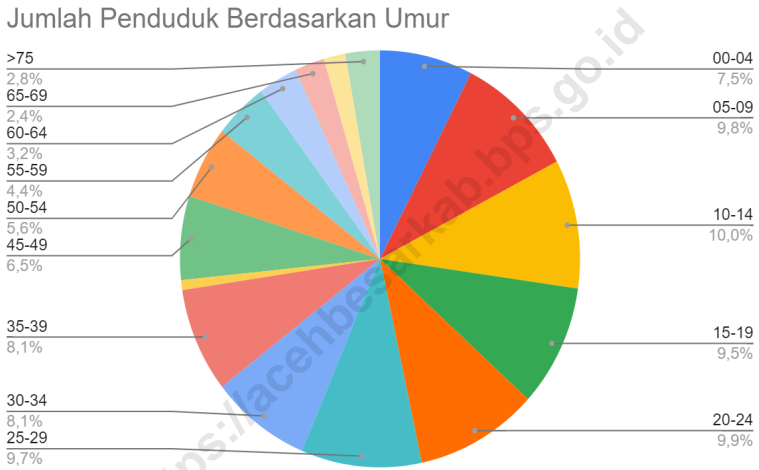
Gambar 3.1 Jumlah Penduduk Berdasarkan Jenis Kelamin di Kecamatan Seulimeum, 2022
Population by Sex in Seulimeum District, 2022

Jumlah Penduduk Berdasarkan Jenis Kelamin



Sumber/Source : BPS, Pendataan Potensi Desa (PODES) 2021.

Gambar 3.2 Jumlah Penduduk Menurut Kelompok Umur di Kecamatan Seulimeum, 2022
Figures Population by Age Groups in Seulimeum District, 2022



Sumber/Source : BPS, Pendataan Potensi Desa (PODES) 2021.

Tabel 3.1
Table

Penduduk, Distribusi Persentase Penduduk, Kepadatan Penduduk, Rasio Jenis Kelamin Penduduk Menurut Desa/Kelurahan di Kecamatan Seulimeum, 2022
Population, Percentage Distribution of Population, Population Density, and Population Sex Ratio by Villages/Kelurahan in Seulimeum Subdistrict, 2022

Desa/Kelurahan Village/Kelurahan	Penduduk/Population		
	Laki-Laki/Male	Perempuan/Female	Jumlah/Total
(1)	(2)	(3)	(4)
ALUE GINTONG	247	292	539
ALUE RINDANG	462	472	934
ATEUK	254	255	509
AYON	227	208	435
BAK AGHU	113	131	244
BAK SEUTUI	157	172	329
BATEE LHEE	185	197	382
BAYU	239	239	478
BEUREUNUT	158	172	330
BLANG TINGKEUM	436	402	838
BUGA	277	274	551
CAPEUNG BAROH	161	166	327
CAPEUNG DAYAH	184	170	354
DATA GASEU	320	299	619
GAMPONG RAYA	107	112	219
GAMPONG SEULIMEUM	247	263	510
IBOH TANJONG	215	179	394
IBOH TUNONG	222	215	437
JAWIE	66	50	116
KAYEE ADANG	163	167	330
KEUNALOI	283	266	549
LAM APENG	337	313	650
LAMBADA	720	718	1.438

Lanjutan Tabel/*Continued Table 3.1*

Desa/Kelurahan <i>Village/Kelurahan</i>	Penduduk/ <i>Population</i>		
	Laki-Laki/ <i>Male</i>	Perempuan/ <i>Female</i>	Jumlah/ <i>Total</i>
(1)	(2)	(3)	(4)
LAMCARAK	151	162	313
LAMJRUEN	220	254	474
LAMKUK	187	192	379
LAMPANAH	178	167	345
LAMPANTEE	276	261	537
LAMPISANG DAYAH	297	312	609
LAMPISANG TEUNGOH	177	181	358
LAMPISANG TUNONG	410	430	840
LAMTEUBA DROE	631	667	1.298
LEUNGAH	339	344	683
LHIEB	362	377	739
MANGEU	182	176	358
MEUNASAH BARO	246	243	489
MEUNASAH JEUMPA	103	82	185
MEUNASAH TUNONG	333	352	685
MEURAH	194	187	381
PEUKAN SEULIMEUM	539	564	1.103
PINTO KHOP	81	63	144
PULO	154	127	281
RABO	149	148	297
SEUNEUBOK	391	363	754
UJONG KEUPULA	486	468	954
UJONG MESJID LAMPANAH	132	124	256
UJONG MESJID TANOH ABEE	180	161	341
SEULIMEUM	12.178	12.137	24.315

Sumber/*Source*: BPS, Pendataan Potensi Desa (PODES) 2021

Lanjutan Tabel/*Continued Table 3.1*

Desa/Kelurahan Village/Kelurahan	Persentase Penduduk Percentage of Total Population	Kepadatan Penduduk (per Km²) Population Density per sq.km	Rasio Jenis Kelamin Penduduk Population Sex Ratio
(1)	(5)	(6)	(7)
ALUE GINTONG	2,22	32,3	85
ALUE RINDANG	3,84	104,1	98
ATEUK	2,09	29,5	100
AYON	1,79	54,5	109
BAK AGHU	1,00	393,5	86
BAK SEUTUI	1,35	444,6	91
BATEE LHEE	1,57	104,7	94
BAYU	1,97	111,7	100
BEUREUNUT	1,36	8,9	92
BLANG TINGKEUM	3,45	104,9	108
BUGA	2,27	598,9	101
CAPEUNG BAROH	1,34	1557,1	97
CAPEUNG DAYAH	1,46	2212,5	108
DATA GASEU	2,55	80,1	107
GAMPONG RAYA	0,90	625,7	96
GAMPONG SEULIMEUM	1,22	456,9	101
IBOH TANJONG	2,10	188,9	94
IBOH TUNONG	1,62	115,2	120
JAWIE	1,80	333,6	103
KAYEE ADANG	0,48	100,9	132
KEUNALOI	1,36	733,3	98
LAM APENG	2,26	752,1	106
LAMBADA	2,67	18,4	108

Lanjutan Tabel/*Continued Table 3.1*

Desa/Kelurahan <i>Village/Kelurahan</i>	Persentase Penduduk <i>Percentage of Total Population</i>	Kepadatan Penduduk (per Km ²) <i>Population Density per sq.km</i>	Rasio Jenis Kelamin Penduduk <i>Population Sex Ratio</i>
(1)	(5)	(6)	(7)
LAMCARAK	5,91	210,5	100
LAMJRUEN	1,29	164,7	93
LAMKUK	1,95	592,5	87
LAMPANAH	1,56	99,5	97
LAMPANTEE	1,42	884,6	107
LAMPISANG DAYAH	2,21	483,8	106
LAMPISANG TEUNGOH	2,50	123,3	95
LAMPISANG TUNONG	1,47	145,5	98
LAMTEUBA DROE	3,45	50,1	95
LEUNGAH	5,34	76,6	95
LHIEB	2,81	94,5	99
MANGEU	3,04	95,6	96
MEUNASAH BARO	1,47	32,1	103
MEUNASAH JEUMPA	2,01	1630,0	101
MEUNASAH TUNONG	0,76	38,1	126
MEURAH	2,82	8,9	95
PEUKAN SEULIMEUM	1,57	907,1	104
PINTO KHOP	4,54	9191,7	96
PULO	0,59	3,7	129
RABO	1,16	112,4	121
SEUNEUBOK	3,10	347,5	108
UJONG KEUPULA	3,92	45,5	104
UJONG MESJID LAMPANAH	1,05	17,7	106
UJONG MESJID TANOH ABEE	1,40	1002,9	112
Seulimeum	100,00	60,1	100

Sumber/*Source*: BPS, Pendataan Potensi Desa (PODES) 2021

Tabel 3.2
Table

Jumlah Penduduk Menurut Kelompok Umur di Kecamatan Seulimeum, 2022
Population by Age Groups in Seulimeum Subdistrict, 2022

Kelompok Umur Age Groups	Jumlah Total
(1)	(2)
00-04	1.708
05-09	2.218
10-14	2.278
15-19	2.152
20-24	2.252
25-29	2.212
30-34	1.844
35-39	1.845
40-44	175
45-49	1.477
50-54	1.279
55-59	993
60-64	726
65-69	549
70-74	399
>75	633
Seulimeum	22.740

Sumber/Source: BPS, Pendataan Potensi Desa (PODES) 2021



BAB 4

SOSIAL DAN KESEJAHTERAAN

SOCIAL AND WELFARE



PENJELASAN TEKNIS

1. Jenjang Pendidikan Formal terdiri atas pendidikan dasar, pendidikan menengah, dan pendidikan tinggi. Jenis pendidikan yang diajarkan mencakup pendidikan umum, kejuruan, akademik, profesi, vokasi, keagamaan, dan khusus.
 - a. Pendidikan Dasar berbentuk Sekolah Dasar (SD) dan Madrasah Ibtidaiyah (MI) atau bentuk lain yang sederajat serta Sekolah Menengah Pertama (SMP) dan Madrasah Tsanawiyah (MTs), atau bentuk lain yang sederajat.
 - b. Pendidikan Menengah berbentuk Sekolah Menengah Atas (SMA), Madrasah Aliyah (MA), Sekolah Menengah Kejuruan (SMK), dan Madrasah Aliyah Kejuruan (MAK), atau bentuk lain yang sederajat.
 - c. Pendidikan Tinggi merupakan jenjang pendidikan setelah pendidikan menengah yang mencakup program pendidikan diploma, sarjana, magister, spesialis, dan doktor yang diselenggarakan oleh perguruan tinggi. Perguruan tinggi dapat berbentuk akademi, politeknik, sekolah tinggi, institut, atau universitas.
2. Rumah Sakit adalah tempat pemeriksaan dan perawatan kesehatan, biasanya berada di bawah pengawasan dokter/tenaga medis, yang melayani penderita yang sakit untuk berobat rawat jalan tau rawat inap.

TECHNICAL NOTES

1. *Formal education consists of primary education, secondary education and higher education. Types of education include general, vocational, academic, professional, vocational, religious and special education.*
 - a. *Basic Education takes the form of Primary Schools (SD) and Madrasah Ibtidaiyah (MI) or other equivalent forms as well as Junior High Schools (SMP) and Madrasah Tsanawiyah (MTs), or other equivalent forms.*
 - b. *Secondary education takes the form of Senior High Schools (SMA), Madrasah Aliyah (MA), Vocational High Schools (SMK), and Vocational Aliyah Madrasah (MAK), bentuk lain yang sederajat.*
 - c. *Higher Education is the level of education after secondary education which includes diploma, bachelor, master, specialist, and doctoral education programs organized by universities. Higher education can take the form of an academy, polytechnic, high school, institute, or university.*
2. *Hospital is a place of health examination and treatment, usually under the supervision of doctors/medical personnel, which serves sick patients for outpatient or inpatient treatment.*

3. Rumah Sakit Bersalin adalah rumah sakit khusus untuk persalinan, dilengkapi pelayanan spesialis pemeriksaan kehamilan, persalinan, rawat inap dan rawat jalan ibu dan anak yang berada di bawah pengawasan dokter spesialis kandungan.
 4. Rumah Bersalin adalah sarana pelayanan kesehatan dengan izin sebagai rumah bersalin, dilengkapi pelayanan pemeriksaan kehamilan, persalinan serta pemeriksaan ibu dan anak yang berada di bawah pengawasan bidan senior.
 5. Poliklinik adalah sarana kesehatan yang dipakai untuk pelayanan berobat jalan, biasanya berada di bawah pengawasan dokter/tenaga medis.
 6. Puskesmas (Pusat Kesehatan Masyarakat) adalah unit pelaksana teknis dinas kesehatan kabupaten/kota yang mempunyai fungsi utama sebagai penyelenggara pelayanan kesehatan tingkat pertama. Wilayah kerja puskesmas maksimal adalah satu kecamatan dan untuk dapat menjangkau wilayah kerjanya, puskesmas mempunyai jaringan pelayanan yang meliputi unit Puskesmas Pembantu (Pustu), unit Puskesmas Keliling (Puskel), dan unit bidan desa/komunitas (Peraturan Menteri Kesehatan RI No. 75 Tahun 2014 Tentang Pusat Kesehatan Masyarakat).
 7. Pos Pelayanan Terpadu (Posyandu) adalah fasilitas kesehatan di bawah koordinasi Puskesmas.
3. *Maternity Hospital is a special hospital for childbirth, equipped with specialist services for pregnancy examination, childbirth, inpatient and outpatient care for mothers and children under the supervision of obstetricians.*
 4. *Maternity Home is a health service facility licensed as a maternity home, equipped with pregnancy examination services, childbirth and maternal and child examinations under the supervision of senior midwives.*
 5. *Polyclinic is a health facility used for outpatient services, usually under the supervision of a doctor/medical staff.*
 6. *Puskesmas (Community Health Center) is a technical implementation unit of the district/city health office that has the main function as a provider of first-level health services. The maximum working area of the puskesmas is one sub-district and to be able to reach its working area, the puskesmas has a service network that includes the Puskesmas Pembantu (Pustu) unit, the Mobile Puskesmas (Puskel) unit, and the village/community midwife unit (Regulation of the Minister of Health of the Republic of Indonesia No. 75 of 2014 concerning Community Health Centers).*
 7. *Integrated Service Post (Posyandu) is a health facility under the coordination of Puskesmas.*

Posyandu bertugas untuk memberikan pelayanan kesehatan kepada masyarakat setempat, terutama untuk ibu dan balita.

8. Pondok Bersalin Desa (Polindes) adalah fasilitas kesehatan di tingkat desa yang fungsi utamanya melayani persalinan.
9. Apotek adalah suatu tempat tertentu yang digunakan untuk melakukan pekerjaan kefarmasian, dan penyaluran/penjualan obat atau bahan farmasi dan perbekalan kesehatan lainnya kepada masyarakat yang dikelola oleh tenaga apoteker (Peraturan Menteri Kesehatan RI No. 1332 Tahun 2002 Tentang Perubahan Atas Peraturan Menteri Kesehatan RI No. 922/MENKES/PER/X/1993 Tentang Ketentuan dan Tata Cara Pemberian Izin Apotek).

Integrated Service Post (Posyandu) is a health facility under the coordination of Puskesmas. Posyandu is tasked with providing health services to the local community, especially for mothers and toddlers.

8. *Pondok Bersalin Desa (Polindes) is a health facility at the village level whose main function is to serve childbirth.*
9. *Pharmacy is a certain place used to carry out pharmaceutical work, and the distribution/sale of drugs or pharmaceutical ingredients and other health supplies to the public managed by pharmacists (Regulation of the Minister of Health of the Republic of Indonesia No. 1332 of 2002 concerning Amendments to Regulation of the Minister of Health of the Republic of Indonesia No. 922/MENKES/PER/X/1993 concerning Provisions and Procedures for Granting a Pharmacy License).*

ULASAN

Jumlah Sekolah Umum Negeri dan Swasta menurut Jenjang Pendidikan di Kecamatan Seulimeum Tahun 2021

Berdasarkan jenjang Pendidikan sekolah umum negeri dan swasta di Kecamatan Seulimeum terdapat 9 SD, 4 SMP, dan 3 SMA. Untuk Sekolah Agama di Kecamatan Seulimeum terdapat 4 MI, 1 MTs, dan 1 MA.

Jumlah Sekolah, Murid dan Guru menurut Jenjang Pendidikan di Kecamatan Seulimeum Tahun 2021

Berdasarkan Jenjang Pendidikan terdapat 308 Murid dan 38 Guru TK, 87 Murid dan 14 Guru RA, 1030 Murid dan 133 Guru SD, 977 Murid dan 101 Guru MI, 563 Murid dan 77 Guru SMP, 287 Murid dan 46 Guru MTs, 481 Murid dan 61 Guru SMA, dengan 211 Murid dan 37 Guru MA.

DESCRIPTION

Number of Public and Private Schools by Level of Education in Seulimeum District in 2021

Based on education levels, public and private schools in Seulimeum District have 9 elementary schools, 4 middle schools and 3 high schools. For Religious Schools in Seulimeum District, there are 4 MI, 1 MTs, and 1 MA.

Number of Schools, Students and Teachers by Level of Education in Seulimeum District in 2021

Based on educational level there are 308 students and 38 kindergarten teachers, 87 students and 14 RA teachers, 1030 students and 133 elementary school teachers, 977 students and 101 MI teachers, 563 students and 77 junior high school teachers, 287 students and 46 MTs teachers, 481 students and 61 High School Teachers, with 211 Students and 37 MA Teachers.

4.1 PENDIDIKAN EDUCATION

Tabel 4.1.1 Banyaknya Desa¹/Kelurahan yang Memiliki Fasilitas Sekolah Menurut Tingkat Pendidikan di Kecamatan Seulimeum, 2020–2022
Table *Number of Villages¹/Kelurahan Having Educational Facilities by Educational Level in Seulimeum Subdistrict, 2020–2022*

Tingkat Pendidikan Educational Level	2020 ²	2021 ²	2022 ³
(1)	(2)	(3)	(4)
Sekolah Dasar (SD) Primary School	19	18	16
Madrasah Ibtidaiyah (MI) Madrasah Ibtidaiyah	NA	NA	NA
Sekolah Menengah Pertama (SMP) Junior High School	9	9	6
Madrasah Tsanawiyah (MTs) Madrasah Tsanawiyah (MTs)	NA	NA	NA
Sekolah Menengah Atas (SMA) Senior High School	5	5	5
Sekolah Menengah Kejuruan (SMK) Vocational High School	–	–	–
Madrasah Aliyah (MA) Madrasah Aliyah	NA	NA	NA
Akademi/Perguruan Tinggi Academy/University	–	–	–

Catatan/Note: ¹Desa pada tabel ini termasuk Unit Permukiman Transmigrasi (UPT) yang masih dibina oleh kementerian terkait/
Villages in this table include Transmigration Settlement Unit which is still fostered by the relevant ministries.

Sumber/Source: ²Badan Pusat Statistik, Pendataan Potensi Desa (Podes)/BPS–Statistics Indonesia, Village Potential Data Collecting

³BPS, Pendataan Potensi Desa (PODES) 2021

Tabel 4.1.2
Table

Jumlah Sekolah Menurut Tingkat Pendidikan di Kecamatan Seulimeum, 2021/2022 dan 2022/2023
Number of Schools by Educational Level in Seulimeum Subdistrict, 2021/2022 and 2022/2023

Tingkat Pendidikan Educational Level	Negeri/Public		Swasta/Private		Jumlah/Total	
	2021/2022	2022/2023	2021/2022	2022/2023	2021/2022	2022/2023
(1)	(2)	(3)	(4)	(5)	(6)	(7)
Taman Kanak-Kanak (TK) ¹ /Kindergarten ¹	1	1	10	11	11	12
Raudatul Athfal (RA) ² Raudatul Athfal (RA) ²	-	-	-	-	-	-
Sekolah Dasar (SD) ¹ Elementary Schools ¹	16	16	-	-	16	16
Madrasah Ibtidaiyah (MI) ² /Madrasah Ibtidaiyah (MI) ²	5	4	-	-	5	4
Sekolah Menengah Pertama (SMP) ¹ /Junior High Schools ¹	6	6	-	-	6	6
Madrasah Tsanawiyah (MTs) ² /Madrasah Tsanawiyah (MTs) ²	-	-	2	2	2	2
Sekolah Menengah Atas (SMA) ¹ /Senior High Schools ¹	3	3	1	1	4	4
Sekolah Menengah Kejuruan (SMK) ¹ Vocational High Schools ¹	-	-	-	-	-	-
Madrasah Aliyah (MA) ² Madrasah Aliyah (MA) ²	-	-	1	1	1	1

Catatan/Note: ³ Seluruh Raudatul Athfal (RA) berstatus swasta/All Raudatul Athfal (RA) are private

Sumber/Source: ¹ Kementerian Pendidikan, Kebudayaan, Riset, dan Teknologi, Sistem Data Pokok Pendidikan, data semester ganjil laporan sampai dengan 30 November 2022/Ministry of Education, Culture, Research, and Technology, Basic Education Data System, odd semester report data up to 30 November 2022

² Kementerian Agama, EMIS, data semester ganjil laporan sampai dengan 9 Februari 2023/Ministry of Religious Affairs, EMIS, odd semester report data up to 9 February 2023

Tabel 4.1.3
Table

**Jumlah Guru Menurut Tingkat Pendidikan di Kecamatan
Seulimeum, 2021/2022 dan 2022/2023**
**Number of Teachers by Educational Level in Seulimeum
Subdistrict, 2021/2022 and 2022/2023**

Tingkat Pendidikan Educational Level	Negeri/Public		Swasta/Private		Jumlah/Total	
	2021/2022	2022/2023	2021/2022	2022/2023	2021/2022	2022/2023
(1)	(2)	(3)	(4)	(5)	(6)	(7)
Taman Kanak-Kanak (TK) ¹ /Kindergarten ¹	3	3	27	31	30	34
Raudatul Athfal (RA) ² Raudatul Athfal (RA) ²	-	-	-	-	-	-
Sekolah Dasar (SD) ^{1,3} Elementary Schools ^{1,3}	200	186	-	-	200	186
Madrasah Ibtidaiyah (MI) ² /Madrasah Ibtidaiyah (MI) ²	75	56	-	-	75	56
Sekolah Menengah Pertama (SMP) ^{1,3} Junior High Schools ^{1,3}	97	93	-	-	97	93
Madrasah Tsanawiyah (MTs) ² /Madrasah Tsanawiyah (MTs) ²	-	-	27	31	27	31
Sekolah Menengah Atas (SMA) ^{1,3} /Senior High Schools ^{1,3}	81	79	7	7	88	86
Sekolah Menengah Kejuruan (SMK) ^{1,3} Vocational High Schools ^{1,3}	-	-	-	-	-	-
Madrasah Aliyah (MA) ² Madrasah Aliyah (MA) ²	-	-	10	8	10	8

Catatan/Note: ³ Jumlah guru termasuk kepala sekolah dan guru/The total of teachers including headmaster and teacher.

Sumber/Source: ¹ Kementerian Pendidikan, Kebudayaan, Riset, dan Teknologi, Sistem Data Pokok Pendidikan, data semester ganjil laporan sampai dengan 30 November 2022/Ministry of Education, Culture, Research, and Technology, Basic Education Data System, odd semester report data up to 30 November 2022

² Kementerian Agama, EMIS, data semester ganjil laporan sampai dengan 9 Februari 2023/Ministry of Religious Affairs, EMIS, odd semester report data up to 9 February 2023

Tabel 4.1.4
Table

Jumlah Murid Menurut Tingkat Pendidikan di Kecamatan Seulimeum, 2021/2022 dan 2022/2023
Number of Pupils by Educational Level in Seulimeum Subdistrict, 2021/2022 and 2022/2023

Tingkat Pendidikan Educational Level	Negeri/Public		Swasta/Private		Jumlah/Total	
	2021/2022	2022/2023	2021/2022	2022/2023	2021/2022	2022/2023
(1)	(2)	(3)	(4)	(5)	(6)	(7)
Taman Kanak-Kanak (TK) ¹ /Kindergarten ¹	71	83	361	349	432	432
Raudatul Athfal (RA) ² Raudatul Athfal (RA) ²	-	-	-	-	-	-
Sekolah Dasar (SD) ¹ Elementary Schools ¹	1.994	1.981	-	-	1.994	1.981
Madrasah Ibtidaiyah (MI) ² /Madrasah Ibtidaiyah (MI) ²	628	493	-	-	628	493
Sekolah Menengah Pertama (SMP) ¹ /Junior High Schools ¹	966	867	-	-	966	867
Madrasah Tsanawiyah (MTs) ² /Madrasah Tsanawiyah (MTs) ²	-	-	211	258	211	258
Sekolah Menengah Atas (SMA) ¹ /Senior High Schools ¹	641	717	105	115	746	832
Sekolah Menengah Kejuruan (SMK) ¹ Vocational High Schools ¹	-	-	-	-	-	-
Madrasah Aliyah (MA) ² Madrasah Aliyah (MA) ²	-	-	17	20	17	20

Catatan/Note: BPS, Pendataan Potensi Desa (PODES) 2021

Sumber/Source: ¹ Kementerian Pendidikan, Kebudayaan, Riset, dan Teknologi, Sistem Data Pokok Pendidikan, data semester ganjil laporan sampai dengan 30 November 2022/Ministry of Education, Culture, Research, and Technology, Basic Education Data System, odd semester report data up to 30 November 2022

² Kementerian Agama, EMIS, data semester ganjil laporan sampai dengan 9 Februari 2023/Ministry of Religious Affairs, EMIS, odd semester report data up to 9 February 2023

4.2 KESEHATAN HEALTH

Tabel 4.2.1 Banyaknya Desa¹/Kelurahan yang Memiliki Sarana Kesehatan Menurut Jenis Sarana Kesehatan di Kecamatan Seulimeum, 2020–2022
Table *Number of Villages¹/Kelurahan Health Facilities by Type of Health Facilities in Seulimeum Subdistrict, 2020–2022*

Jenis Sarana Kesehatan <i>Type of Health Facilities</i>	2020 ²	2021 ²	2022 ³
(1)	(2)	(3)	(4)
Rumah Sakit <i>Hospital</i>	–	–	–
Rumah Sakit Bersalin <i>Maternity Hospital</i>	–	–	–
Poliklinik/Balai Pengobatan <i>Polyclinic</i>	1	1	1
Puskesmas Rawat Inap <i>Public Health Center with Inpatient Care</i>	2	2	2
Puskesmas Tanpa Rawat Inap <i>Public Health Center without Inpatient Care</i>	3	3	2
Apotek <i>Pharmacy</i>	–	1	–

Catatan/Note: ¹Desa pada tabel ini termasuk Unit Permukiman Transmigrasi (UPT) yang masih dibina oleh kementerian terkait/
Villages in this table include Transmigration Settlement Unit which is still fostered by the relevant ministries.

Sumber/Source: ²Badan Pusat Statistik, Pendataan Potensi Desa (Podes)/BPS-Statistics Indonesia, Village Potential Data Collecting

³BPS, Pendataan Potensi Desa (PODES) 2021

Tabel 4.2.2
Table

Banyaknya Warga Penderita Kekurangan Gizi Menurut Desa/Kelurahan di Kecamatan Seulimeum, 2021
Number of People with Malnutrition by Villages/Kelurahan in Seulimeum Subdistrict, 2021

Desa/Kelurahan Village/Kelurahan	2021
(1)	(2)
ALUE GINTONG	0
ALUE RINDANG	0
ATEUK	0
AYON	0
BAK AGHU	0
BAK SEUTUI	0
BATEE LHEE	0
BAYU	0
BEUREUNUT	0
BLANG TINGKEUM	0
BUGA	0
CAPEUNG BAROH	0
CAPEUNG DAYAH	0
DATA GASEU	0
GAMPONG RAYA	0
GAMPONG SEULIMEUM	0
IBOH TANJONG	0
IBOH TUNONG	0
JAWIE	0
KAYEE ADANG	0
KEUNALOI	0
LAM APENG	0
LAMBADA	0

Lanjutan Tabel/*Continued Table* 4.2.2

Desa/Kelurahan Village/Kelurahan	2021
(1)	(2)
LAMCARAK	0
LAMJRUEN	0
LAMKUK	0
LAMPANAH	0
LAMPANTEE	0
LAMPISANG DAYAH	0
LAMPISANG TEUNGOH	0
LAMPISANG TUNONG	0
LAMTEUBA DROE	0
LEUNGAH	0
LHIEB	0
MANGEU	0
MEUNASAH BARO	0
MEUNASAH JEUMPA	0
MEUNASAH TUNONG	0
MEURAH	0
PEUKAN SEULIMEUM	0
PINTO KHOP	0
PULO	0
RABO	0
SEUNEUBOK	0
UJONG KEUPULA	0
UJONG MESJID LAMPANAH	0
UJONG MESJID TANOH ABEE	0
Seulimeum	0

Sumber/*Source*: BPS, Pendataan Potensi Desa (PODES) 2021

4.3 PERUMAHAN DAN LINGKUNGAN HOUSING AND ENVIRONMENT

Tabel 4.3.1 Banyaknya Desa¹/Kelurahan Menurut Sumber Air Minum Sebagian Besar Keluarga di Kecamatan Seulimeum, 2020–2022
Table *Number of Villages¹/Kelurahan by Drinking Water Source of Majority Family in Seulimeum Subdistrict, 2020–2022*

Sumber Air Minum Source of Drinking Water	2020 ²	2021 ²	2022 ³
(1)	(2)	(3)	(4)
Air Kemasan Bermerk/ <i>Branded Bottled Water</i>	-	-	-
Air Isi Ulang/ <i>Refil Water</i>	42	42	42
Leding Dengan Meteran/ <i>Metered Piped Water</i>	2	2	2
Leding Tanpa Meteran/ <i>Non Metered Piped Water</i>	-	-	-
Sumur Bor atau Pompa/ <i>Artesian Well or Pumped Water</i>	-	-	-
Sumur/ <i>Well</i>	2	2	2
Mata Air/ <i>Spring</i>	1	1	1
Sungai/Danau/Kolam/ Waduk/Situ/ Embung/Bendungan/ <i>River/Lake/Pond/ Reservoir/Dam</i>	-	-	-
Air Hujan/ <i>Rainwater</i>	-	-	-
Lainnya/ <i>Others</i>	-	-	-

Catatan/*Note*: ¹Desa pada tabel ini termasuk Unit Permukiman Transmigrasi (UPT) yang masih dibina oleh kementerian terkait/
Villages in this table include Transmigration Settlement Unit which is still fostered by the relevant ministries.

Sumber/*Source*: ²Badan Pusat Statistik, Pendataan Potensi Desa (Podes)/*BPS-Statistics Indonesia, Village Potential Data Collecting*

³BPS, Pendataan Potensi Desa (PODES) 2021

Tabel
Table 4.3.2

Banyaknya Keluarga Menurut Desa/Kelurahan dan Jenis Pengguna Listrik di Kecamatan Seulimeum, 2022
Number of Family by Villages/Kelurahan and Type of Electricity Consumer in Seulimeum Subdistrict, 2022

Desa/Kelurahan <i>Village/Kelurahan</i>	Pengguna Listrik <i>Electricity Consumer</i>			Bukan Pengguna Listrik <i>Not Electricity Consumer</i>
	PLN <i>State Electricity Company</i>	Non PLN <i>Non-State Electricity Company</i>	Jumlah <i>Total</i>	
(1)	(2)	(3)	(4)	(5)
ALUE GINTONG	158	0	158	0
ALUE RINDANG	221	0	221	0
ATEUK	140	0	140	0
AYON	95	0	95	0
BAK AGHU	67	0	67	0
BAK SEUTUI	91	0	91	0
BATEE LHEE	120	0	120	0
BAYU	113	0	113	0
BEUREUNUT	89	0	89	0
BLANG TINGKEUM	244	0	244	0
BUGA	155	0	155	0
CAPEUNG BAROH	95	0	95	0
CAPEUNG DAYAH	96	0	96	0
DATA GASEU	138	0	138	0
GAMPONG RAYA	59	0	59	0
GAMPONG SEULIMEUM	137	0	137	0
IBOH TANJONG	125	0	125	0
IBOH TUNONG	118	0	118	1
JAWIE	30	0	30	0
KAYEE ADANG	88	0	88	0
KEUNALOI	157	0	157	0
LAM APENG	172	0	172	0
LAMBADA	391	0	391	0

Lanjutan Tabel/Continued Table 4.3.2

Desa/Kelurahan <i>Village/Kelurahan</i>	Pengguna Listrik <i>Electricity Consumer</i>			Bukan Pengguna Listrik <i>Not Electricity Consumer</i>
	PLN <i>State Electricity Company</i>	Non PLN <i>Non-State Electricity Company</i>	Jumlah <i>Total</i>	
(1)	(2)	(3)	(4)	(5)
LAMCARAK	86	0	86	0
LAMJRUEAN	129	0	129	0
LAMKUK	105	0	105	0
LAMPANAH	100	0	100	0
LAMPANTEE	135	0	135	0
LAMPISANG DAYAH	165	0	165	0
LAMPISANG TEUNGOH	98	0	98	0
LAMPISANG TUNONG	250	0	250	0
LAMTEUBA DROE	352	0	352	0
LEUNGAH	200	0	200	0
LHIEB	199	0	199	0
MANGEU	92	0	92	0
MEUNASAH BARO	120	0	120	0
MEUNASAH JEUMPA	50	0	50	0
MEUNASAH TUNONG	172	0	172	0
MEURAH	109	0	109	0
PEUKAN SEULIMEUM	305	0	305	0
PINTO KHOP	44	0	44	0
PULO	65	0	65	0
RABO	80	0	80	0
SEUNEUBOK	220	0	220	0
UJONG KEUPULA	270	0	270	0
UJONG MESJID LAMPANAH	67	0	67	0
UJONG MESJID TANOAH ABEE	77	0	77	0
Seulimeum				

Tabel 4.3.3
Table

Banyaknya Desa¹/Kelurahan Menurut Sumber Penerangan Jalan Utama Desa/Kelurahan di Kecamatan Seulimeum, 2020–2022
Number of Villages¹/Kelurahan by Source of Villages/Kelurahan's Main Street Illumination in Seulimeum Subdistrict, 2020–2022

Sumber Penerangan Jalan Utama Source of Main Street Illumination	2020 ²	2021 ²	2022 ³
(1)	(2)	(3)	(4)
Listrik Pemerintah/ <i>State Electricity</i>	36	36	36
Listrik Non Pemerintah/ <i>Non-State Electricity</i>	9	9	9
Non Listrik/ <i>Non-Electric</i>	2	2	2

Catatan/*Note*: ¹ Desa pada tabel ini termasuk Unit Permukiman Transmigrasi (UPT) yang masih dibina oleh kementerian terkait/
Villages in this table include Transmigration Settlement Unit which is still fostered by the relevant ministries.

Sumber/*Source*: ² Badan Pusat Statistik, Pendataan Potensi Desa (Podes)/*BPS-Statistics Indonesia, Village Potential Data Collecting*

³ BPS, Pendataan Potensi Desa (PODES) 2021

Tabel 4.3.4
Table

Banyaknya Desa¹/Kelurahan Menurut Penggunaan Fasilitas Tempat Buang Air Besar Sebagian Besar Keluarga di Kecamatan Seulimeum, 2020–2022
Number of Villages¹/Kelurahan by Toilet Facility Used by Majority Family in Seulimeum Subdistrict, 2020–2022

Fasilitas Tempat Buang Air Besar <i>Toilet Facility</i>	2020 ²	2021 ²	2022 ³
(1)	(2)	(3)	(4)
Jamban/Toilet			
Sendiri/ <i>Private</i>	34	34	34
Bersama/ <i>Shared</i>	-	-	-
Umum/ <i>Public</i>	13	13	13
Bukan Jamban/<i>Non-Toilet</i>			
Jumlah/<i>Total</i>			

Catatan/*Note*: ¹ Desa pada tabel ini termasuk Unit Permukiman Transmigrasi (UPT) yang masih dibina oleh kementerian terkait/
Villages in this table include Transmigration Settlement Unit which is still fostered by the relevant ministries.

Sumber/*Source*: ² Badan Pusat Statistik, Pendataan Potensi Desa (Podes)/BPS-Statistics Indonesia, *Village Potential Data Collecting*

³ BPS, Pendataan Potensi Desa (PODES) 2021

Tabel 4.3.5
Table

Banyaknya Desa/Kelurahan Menurut Jenis Bahan Bakar untuk Memasak yang Digunakan Sebagian Besar Keluarga di Kecamatan Seulimeum, 2022
Number of Villages/Kelurahan by Type of Cooking Fuel Used by Majority Family in Seulimeum Subdistrict, 2022

Jenis Bahan Bakar untuk Memasak <i>Type of Cooking Fuel</i>	2022
(1)	(2)
Listrik/ <i>Electric</i>	9
Elpiji 5,5 kg/ <i>Blue Gas 5.5 kg-LPG</i>	8
Elpiji 12 kg/ <i>12 kg-LPG</i>	20
Elpiji 3 kg/ <i>3 kg-LPG</i>	47
Gas Kota/ <i>City Gas</i>	-
Biogas/ <i>Biogas</i>	-
Minyak Tanah/ <i>Kerosene</i>	12
Briket/ <i>Briquettes</i>	-
Arang/ <i>Charcoal</i>	-
Kayu Bakar/ <i>Firewood</i>	6
Lainnya/ <i>Others</i>	-
Jumlah/<i>Total</i>	82

Sumber/*Source*: BPS, Pendataan Potensi Desa (PODES) 2021

4.4 AGAMA DAN SOSIAL LAINNYA RELIGION AND OTHER SOCIAL AFFAIRS

Tabel 4.4.1 Jumlah Tempat Peribadatan Menurut Desa/Kelurahan di Kecamatan Seulimeum, 2022
Table Number of Worship Places by Villages/Kelurahan in Seulimeum Subdistrict, 2022

Desa/Kelurahan Village/Kelurahan	Masjid Mosque	Mushola Pray Room	Gereja Protestan Protestant Church	Gereja Katholik Catholic Church	Pura Temple	Vihara
(1)	(2)	(3)	(4)	(5)	(6)	(7)
ALUE GINTONG	-	1	-	-	-	-
ALUE RINDANG	1	2	-	-	-	-
ATEUK	-	1	-	-	-	-
AYON	1	1	-	-	-	-
BAK AGHU	1	1	-	-	-	-
BAK SEUTUI	-	1	-	-	-	-
BATEE LHEE	-	1	-	-	-	-
BAYU	-	1	-	-	-	-
BEUREUNUT	1	1	-	-	-	-
BLANG TINGKEUM	-	1	-	-	-	-
BUGA	-	1	-	-	-	-
CAPEUNG BAROH	-	1	-	-	-	-
CAPEUNG DAYAH	-	1	-	-	-	-
DATA GASEU	-	1	-	-	-	-
GAMPONG RAYA	-	1	-	-	-	-
GAMPONG SEULIMEUM	1	1	-	-	-	-
IBOH TANJONG	-	1	-	-	-	-
IBOH TUNONG	-	1	-	-	-	-
JAWIE	-	1	-	-	-	-
KAYEE ADANG	-	1	-	-	-	-
KEUNALOI	-	1	-	-	-	-
LAM APENG	-	1	-	-	-	-
LAMBADA	1	1	-	-	-	-

Lanjutan Tabel/*Continued Table* 4.4.1

Desa/Kelurahan <i>Village/Kelurahan</i>	Masjid <i>Mosque</i>	Mushola <i>Pray Room</i>	Gereja Protestan <i>Protestant Church</i>	Gereja Katholik <i>Catholic Church</i>	Pura <i>Temple</i>	Vihara
(1)	(2)	(3)	(4)	(5)	(6)	(7)
LAMCARAK	-	1	-	-	-	-
LAMJRUEN	-	1	-	-	-	-
LAMKUK	-	1	-	-	-	-
LAMPANAH	-	1	-	-	-	-
LAMPANTEE	-	2	-	-	-	-
LAMPISANG DAYAH	-	1	-	-	-	-
LAMPISANG TEUNGOH	-	1	-	-	-	-
LAMPISANG TUNONG	1	1	-	-	-	-
LAMTEUBA DROE	-	1	-	-	-	-
LEUNGAH	-	2	-	-	-	-
LHIEB	-	2	-	-	-	-
MANGEU	-	1	-	-	-	-
MEUNASAH BARO	-	2	-	-	-	-
MEUNASAH JEUMPA	-	1	-	-	-	-
MEUNASAH TUNONG	1	1	-	-	-	-
MEURAH	-	1	-	-	-	-
PEUKAN SEULIMEUM	1	3	-	-	-	-
PINTO KHOP	-	1	-	-	-	-
PULO	-	1	-	-	-	-
RABO	-	1	-	-	-	-
SEUNEUBOK	-	2	-	-	-	-
UJONG KEUPULA	1	2	-	-	-	-
UJONG MESJID LAMPANAH	-	1	-	-	-	-
UJONG MESJID TANOAH ABEE	-	1	-	-	-	-
Seulimeum	10	56	-	-	-	-

Sumber/*Source*: BPS, Pendataan Potensi Desa (PODES) 2021

Tabel 4.4.2
Table

Banyaknya Desa/Kelurahan yang Memiliki Kelompok Kegiatan Olahraga Menurut Jenis Olahraga dan Ketersediaan Fasilitas/Lapangan Olahraga di Kecamatan Seulimeum, 2022

Number of Villages/Kelurahan Having Sport Activities Groups by Type of Sport and Availability of Sport Facilities/Fields in Seulimeum Subdistrict, 2022

Jenis Olahraga <i>Type of Sport</i>	Kondisi Fasilitas/Lapangan Olahraga <i>Condition of Sport Facilities/Fields</i>			Tidak Ada Fasilitas/ Lapangan Olahraga <i>No Sport Facilities/ Fields</i>
	Baik	Rusak Sedang	Rusak Parah	
(1)	(2)	(3)	(4)	(5)
Sepak Bola/ <i>Soccer</i>	17	-	-	-
Bola Voli/ <i>Volley Ball</i>	16	-	-	-
Bulu Tangkis/ <i>Badminton</i>	1	-	-	-
Bola Basket/ <i>Basket Ball</i>	-	-	-	-
Tenis Lapangan/ <i>Court Tennis</i>	-	-	-	-
Tenis Meja/ <i>Table Tennis</i>	-	-	-	-
Futsal/ <i>Futsal</i>	-	-	-	-
Renang/ <i>Swimming</i>	-	-	-	-
Bela Diri/ <i>Martial Arts</i>	-	-	-	-
Bilyard/ <i>Billiards</i>	-	-	-	-
Fitnes, Aerobik, dll/ <i>Fitness, Aerobics, etc</i>	-	-	-	-
Lainnya/ <i>Others</i>	-	-	-	-

Sumber/Source: BPS, Pendataan Potensi Desa (PODES) 2021



BAB 5

PERTANIAN ***AGRICULTURE***

<http://sarkab.bps.go.id>



ULASAN

1. Tanaman sayuran di Kecamatan Seulimeum Tahun 2022 meliputi tanaman bawang merah dengan hasil produksi 3 ton, dengan luas panen 2 Ha, cabai keriting dengan hasil produksi 645,9 ton dengan luas panen 23 Ha, cabai rawit 1248,3 ton dengan luas panen 64 Ha, dan Kacang Panjang dengan hasil produksi 78,5 ton dengan luas panen 3 Ha.
2. Tanaman Biofarmaka di Kecamatan Seulimeum Tahun 2022 meliputi tanaman jahe dengan hasil produksi 3000 Kg dengan luas panen 5000 m², laos 3200 Kg dengan luas panen 4050 m², Serai 46.000 Kg dengan luas panen 7000 m², Kunyit 98.500 Kg dengan luas panen 47.000 m² dan jeruk nipis 2000 kg dengan luas panen 348 m² .
3. Tanaman buah-buahan produktif yang menghasilkan di Kecamatan Seulimeum terdiri dari Mangga, Durian, Jeruk Siam dll. Hasil produksi terbanyak pada tanaman buah Pepaya dengan hasil produksi 30,5 ton.

DESCRIPTION

1. *Vegetable crops in Seulimeum District include shallots with a production yield of 3 tonnes, with a harvest area of 2 Ha, curly chilies with a production yield of 645.9 tonnes with a harvest area of 23 Ha, cayenne pepper 1248.3 tonnes with a harvest area of 64 Ha, and Beans Long with a production output of 78.5 tons with a harvest area of 3 Ha.*
2. *Biopharmaceutical plants in Seulimeum District include ginger with a production yield of 3000 Kg with a harvest area of 5000 m², laos 3200 Kg with a harvest area of 4050 m², Lemongrass 46,000 Kg with a harvest area of 7000 m², Turmeric 98,500 Kg with a harvest area of 47,000 m² and lime 2000 kg with a harvest area of 348 m².*
3. *The productive fruit plants that produce in Seulimeum District consist of Mango, Durian, Siamese Oranges etc. The highest production results are from papaya fruit plants with a production yield of 30.5 tons.*

Tabel 5.1
Table

Luas Panen Tanaman Sayuran dan Buah-buahan Semusim Menurut Jenis Tanaman di Kecamatan Montasik (ha), 2019–2022
Harvested Area of Seasonal Vegetables and Fruits by Kind of Plant in Montasik Subdistrict (ha), 2019–2022

Jenis Tanaman <i>Kind of Plants</i>	2019	2020	2021	2022 ^x
(1)	(2)	(3)	(4)	(5)
Sayuran/Vegetables:				
Bawang Merah/ <i>Shallots</i>	1	15	5	2
Cabai Besar/TW/Teropong <i>Chili/Big Chili</i>	15	54	-	-
Cabai Keriting <i>Curly Chili</i>	-	-	36	23
Cabai Rawit <i>Chili/Cayenne Pepper</i>	54	47	39	64
Kentang/ <i>Potato</i>	-	-	-	-
Kubis/ <i>Cabbage</i>	-	-	-	-
Tomat/ <i>Tomato</i>	-	-	-	-
Bawang Putih/ <i>Garlic</i>	-	-	-	-
Bayam/ <i>Spinach</i>	-	-	-	-
Kacang Polong/ <i>Long Beans</i>	9	9	10	3

Sumber/Source: Badan Pusat Statistik, Statistik Pertanian Hortikultura SPH-SBS/BPS-Statistics Indonesia, Agricultural Statistic for Horticulture SPH-SBS

Tabel 5.2
Table

Produksi Tanaman Sayuran dan Buah-buahan Semusim Menurut Jenis Tanaman di Kecamatan Seulimeum (kuintal), 2019–2022
Production of Seasonal Vegetables and Fruits by Kind of Plant in Seulimeum Subdistrict (quintal), 2019–2022

Jenis Tanaman Kind of Plants	2019	2020	2021	2022 ^x
(1)	(2)	(3)	(4)	(5)
Sayuran/Vegetables:				
Bawang Merah/ <i>Shallots</i>	80	180	120	30
Cabai Besar/TW/Teropong <i>Chili/Big Chili</i>	16 803	14 421	-	-
Cabai Keiting <i>Curly Chili</i>	-	-	9 037	6 459
Cabai Rawit <i>Chili/Cayenne Pepper</i>	13 348	14 631	14 345	12 483
Kentang/ <i>Potato</i>	-	-	-	-
Kubis/ <i>Cabbage</i>	-	-	-	-
Tomat/ <i>Tomato</i>	-	-	-	-
Bawang Putih/ <i>Garlic</i>	-	-	-	-
Bayam/ <i>Spinach</i>	-	-	-	-
Kacang Polong/ <i>Long Beans</i>	1 374	1 325	1 630	785

Sumber/*Source*: Badan Pusat Statistik, Statistik Pertanian Hortikultura SPH-SBS/BPS-Statistics Indonesia, Agricultural Statistic for Horticulture SPH-SBS

Tabel 5.3
Table

Luas Panen Tanaman Biofarmaka Menurut Jenis Tanaman di Kecamatan Seulimeum (m²), 2019–2022
Harvested Area of Medicinal Plants by Kind of Plant in Seulimeum Subdistrict (m²), 2019–2022

Jenis Tanaman Kind of Plants	2019	2020	2021	2022 ^x
(1)	(2)	(3)	(4)	(5)
Jahe/Ginger	30 000	-	5 000	5 000
Laos/Lengkuas/Galanga	-	-	4 500	4 050
Kencur/East Indian Galangal	-	-	-	-
Kunyit/Turmeric	370 000	250 000	260 000	47 000
Jeruk Nipis/ Lime	-	-	348	348
Serai/Lemongrass	-	-	3 400	7 000

Sumber/Source: Badan Pusat Statistik, Statistik Pertanian Hortikultura SPH-TBF/BPS-Statistics Indonesia, Agricultural Statistic for Horticulture SPH-TBF

Tabel 5.4
Table

Produksi Tanaman Biofarmaka Menurut Jenis Tanaman di Kecamatan Seulimeum (kg), 2019–2022
Production of Medicinal Plants by Kind of Plant in Seulimeum Subdistrict (kg), 2019–2022

Jenis Tanaman Kind of Plants	2019	2020	2021	2022 ^x
(1)	(2)	(3)	(4)	(5)
Jahe/Ginger	206 000	-	3 000	3 000
Laos/Lengkuas/Galanga	-	-	8 950	3 200
Kencur/East Indian Galangal	-	-	-	-
Kunyit/Turmeric	3 315 000	165 000	264 500	98 500
Jeruk Nipis/ Lime	-	-	10 440	2 000
Serai/Lemongrass	-	-	41 980	46 000

Sumber/Source: Badan Pusat Statistik, Statistik Pertanian Hortikultura SPH-TBF/BPS-Statistics Indonesia, Agricultural Statistic for Horticulture SPH-TBF

Tabel 5.5
Table

Luas Panen Tanaman Hias Menurut Jenis Tanaman di Kecamatan Seulimeum (m²), 2019–2022
Harvested Area of Ornamental Plants by Kind of Plant in Seulimeum Subdistrict (m²), 2019–2022

Jenis Tanaman <i>Kind of Plants</i>	2019	2020	2021	2022 ^x
(1)	(2)	(3)	(4)	(5)
Anggrek Pot/ <i>Pot Orchid</i>	-	-	-	-
Anggrek Potong/ <i>Cut Orchid</i>	-	-	-	-
Krisan/ <i>Chrysantemum</i>	-	-	-	-
Mawar/ <i>Rose</i>	-	-	-	-
Sedap Malam/ <i>Tuberose</i>	-	-	-	-

Sumber/*Source*: Badan Pusat Statistik, Statistik Pertanian Hortikultura SPH-TH/*BPS-Statistics Indonesia, Agricultural Statistik for Horticulture SPH-TH*

Tabel 5.6
Table

Produksi Tanaman Hias Menurut Jenis Tanaman di Kecamatan Seulimeum (tangkai), 2019–2022
Production of Ornamental Plants by Kind of Plant in Seulimeum Subdistrict (stalks), 2019–2022

Jenis Tanaman Kind of Plants	2019	2020	2021	2022 ^x
(1)	(2)	(3)	(4)	(5)
Anggrek Pot/Pot Orchid	-	-	-	-
Anggrek Potong/Cut Orchid	-	-	-	-
Krisan/Chrysantemum	-	-	-	-
Mawar/Rose	-	-	-	-
Sedap Malam/Tuberose	-	-	-	-

Sumber/Source: Badan Pusat Statistik, Statistik Pertanian Hortikultura SPH-TH/BPS-Statistics Indonesia, Agricultural Statistik for Horticulture SPH-TH

Tabel 5.7
Table

Produksi Buah-Buahan dan Sayuran Tahunan Menurut Jenis Tanaman di Kecamatan Seulimeum (kuintal), 2019–2022

Production of Annual Fruits and Vegetables by Kind of Plant in Seulimeum Subdistrict (quintal), 2019–2022

Jenis Tanaman <i>Kind of Plants</i>	2019	2020	2021	2022 ^x
(1)	(2)	(3)	(4)	(5)
Buah–Buahan/Fruits:				
Mangga/ <i>Mango</i>	350	380	173	77
Durian/ <i>Durian</i>	126	77	386	68
Jeruk Siam/ <i>Kepron/Orange/Tangerine</i>	5	-	77	63
Pisang/ <i>Banana</i>	1 865	163	420	163
Pepaya/ <i>Papaya</i>	4 397	1 034	184	305
Salak/ <i>Snakefruit</i>	-	-	-	-
Rambutan/ <i>Rambutan</i>	346	350	950	72
Duku/ <i>Langsat</i>	306	60	405	75

Sumber/*Source*: Badan Pusat Statistik, Statistik Pertanian Hortikultura SPH-BST/*BPS-Statistics Indonesia, Agricultural Statistic for Horticulture SPH-BST*



BAB 6

PARIWISATA, TRANSPORTASI, DAN KOMUNIKASI ***TOURISM, TRANSPORTATION, AND COMMUNICATION***



PENJELASAN TEKNIS

1. Pada tahun 2022 ini jalan utama di 39 gampong dalam Kecamatan Seulimeum sudah bisa dilalui kendaraan roda 4 dengan jenis permukaan jalan rata-rata sudah teraspal/beton.
2. Terdapat 18 Menara telepon seluler di kecamatan Seulimeum dengan 124 operator layanan komunikasi telepon seluler dengan sinyal 4G/LTE.

TECHNICAL NOTES

1. *In 2022, the main roads in 39 villages in Seulimeum District will be passable by 4-wheeled vehicles with the average road surface being asphalt/concrete.*
2. *There are 18 cell phone towers in Seulimeum district with 124 cell phone communication service operators with 4G/LTE signals.*

6.1 PARIWISATA TOURISM

Tabel 6.1.1 Jumlah Sarana Akomodasi Menurut Desa/Kelurahan dan Jenis Akomodasi di Kecamatan Seulimeum, 2022
Number of Accomodation Facilities by Villages/Kelurahan and Type of Accomodation in Seulimeum Subdistrict, 2022

Desa/Kelurahan Village/Kelurahan	Hotel Hotel	Penginapan Inn
(1)	(2)	(3)
ALUE GINTONG	-	-
ALUE RINDANG	-	-
ATEUK	-	-
AYON	-	-
BAK AGHU	-	-
BAK SEUTUI	-	-
BATEE LHEE	-	-
BAYU	-	-
BEUREUNUT	-	-
BLANG TINGKEUM	-	-
BUGA	-	-
CAPEUNG BAROH	-	-
CAPEUNG DAYAH	-	-
DATA GASEU	-	-
GAMPONG RAYA	-	-
GAMPONG SEULIMEUM	-	-
IBOH TANJONG	-	-
IBOH TUNONG	-	-
JAWIE	-	-
KAYEE ADANG	-	-
KEUNALOI	-	-
LAM APENG	-	-
LAMBADA	-	-

Lanjutan Tabel/*Continued Table* 6.1.1

Desa/Kelurahan Village/Kelurahan	Hotel Hotel	Penginapan Inn
(1)	(2)	(3)
LAMCARAK	-	-
LAMJRUEK	-	-
LAMKUK	-	-
LAMPANAH	-	-
LAMPANTEE	-	-
LAMPISANG DAYAH	-	-
LAMPISANG TEUNGOH	-	-
LAMPISANG TUNONG	-	-
LAMTEUBA DROE	-	-
LEUNGAH	-	-
LHIEB	-	-
MANGEU	-	-
MEUNASAH BARO	-	-
MEUNASAH JEUMPA	-	-
MEUNASAH TUNONG	-	-
MEURAH	-	-
PEUKAN SEULIMEUM	-	-
PINTO KHOP	-	-
PULO	-	-
RABO	-	-
SEUNEUBOK	-	-
UJONG KEUPULA	-	-
UJONG MESJID LAMPANAH	-	-
UJONG MESJID TANOAH ABEE	-	-

Sumber/*Source*: BPS, Pendataan Potensi Desa (PODES) 2021

6.2 TRANSPORTASI TRANSPORTATION

Tabel 6.2.1 Prasarana dan Sarana Transportasi Antar Desa/Kelurahan Menurut Desa/Kelurahan di Kecamatan Seulimeum, 2022
Inter-Villages/Kelurahan Transportation Infrastructure and Facilities by Villages/Kelurahan in Seulimeum Subdistrict, 2022

Desa/Kelurahan <i>Village/Kelurahan</i>	Jenis Prasarana Transportasi <i>Type of Transportation Infrastructure</i>	Keberadaan Angkutan Umum <i>Availability of Public Transportation</i>
(1)	(2)	(3)
ALUE GINTONG	Darat	tidak ada angkutan umum
ALUE RINDANG	Darat	ada, tanpa trayek tetap
ATEUK	Darat	Ada, dengan trayek tetap
AYON	Darat	ada, tanpa trayek tetap
BAK AGHU	Darat	ada, tanpa trayek tetap
BAK SEUTUI	Darat	ada, tanpa trayek tetap
BATEE LHEE	Darat	ada, tanpa trayek tetap
BAYU	Darat	ada, tanpa trayek tetap
BEUREUNUT	Darat	ada, tanpa trayek tetap
BLANG TINGKEUM	Darat	ada, tanpa trayek tetap
BUGA	Darat	ada, tanpa trayek tetap
CAPEUNG BAROH	Darat	Ada, dengan trayek tetap
CAPEUNG DAYAH	Darat	Ada, dengan trayek tetap
DATA GASEU	Darat	ada, tanpa trayek tetap
GAMPONG RAYA	Darat	ada, tanpa trayek tetap
GAMPONG SEULIMEUM	Darat	ada, tanpa trayek tetap
IBOH TANJONG	Darat	ada, tanpa trayek tetap
IBOH TUNONG	Darat	ada, tanpa trayek tetap
JAWIE	Darat	ada, tanpa trayek tetap
KAYEE ADANG	Darat	ada, tanpa trayek tetap
KEUNALOI	Darat	ada, tanpa trayek tetap
LAM APENG	Darat	ada, tanpa trayek tetap
LAMBADA	Darat	ada, tanpa trayek tetap

Lanjutan Tabel/*Continued Table* 6.2.1

Desa/Kelurahan <i>Village/Kelurahan</i>	Jenis Prasarana Transportasi <i>Type of Transportation Infrastructure</i>	Keberadaan Angkutan Umum <i>Availability of Public Transportation</i>
(1)	(2)	(3)
LAMCARAK	Darat	ada, tanpa trayek tetap
LAMJRUEN	Darat	ada, tanpa trayek tetap
LAMKUK	Darat	ada, tanpa trayek tetap
LAMPANAH	Darat	ada, tanpa trayek tetap
LAMPANTEE	Darat	ada, tanpa trayek tetap
LAMPISANG DAYAH	Darat	Ada, dengan trayek tetap
LAMPISANG TEUNGOH	Darat	Ada, dengan trayek tetap
LAMPISANG TUNONG	Darat	Ada, dengan trayek tetap
LAMTEUBA DROE	Darat	ada, tanpa trayek tetap
LEUNGAH	Darat	ada, tanpa trayek tetap
LHIEB	Darat	ada, tanpa trayek tetap
MANGEU	Darat	tidak ada angkutan umum
MEUNASAH BARO	Darat	ada, tanpa trayek tetap
MEUNASAH JEUMPA	Darat	ada, tanpa trayek tetap
MEUNASAH TUNONG	Darat	ada, tanpa trayek tetap
MEURAH	Darat	ada, tanpa trayek tetap
PEUKAN SEULIMEUM	Darat	Ada, dengan trayek tetap
PINTO KHOP	Darat	ada, tanpa trayek tetap
PULO	Darat	ada, tanpa trayek tetap
RABO	Darat	ada, tanpa trayek tetap
SEUNEUBOK	Darat	ada, tanpa trayek tetap
UJONG KEUPULA	Darat	ada, tanpa trayek tetap
UJONG MESJID LAMPANAH	Darat	ada, tanpa trayek tetap
UJONG MESJID TANOH ABEE	Darat	Ada, dengan trayek tetap
Seulimeum		

Sumber/*Source*: BPS, Pendataan Potensi Desa (PODES) 2021

Lanjutan Tabel/*Continued Table* 6.2.1

Desa/Kelurahan Village/Kelurahan	Jenis Permukaan Jalan Darat Terluas Type of The Widest Road Surface	Dapat Dilalui Kendaraan Bermotor Roda 4 atau Lebih Passable by Vehicle with 4 or more Wheels
(1)	(4)	(5)
ALUE GINTONG	Aspal/Beton	Sepanjang Tahun
ALUE RINDANG	Aspal/Beton	Sepanjang Tahun
ATEUK	Aspal/Beton	Sepanjang Tahun
AYON	Aspal/Beton	Sepanjang Tahun
BAK AGHU	Aspal/Beton	Sepanjang Tahun
BAK SEUTUI	Aspal/Beton	Sepanjang Tahun
BATEE LHEE	Aspal/Beton	Sepanjang Tahun
BAYU	Aspal/Beton	Sepanjang Tahun
BEUREUNUT	Aspal/Beton	Sepanjang Tahun
BLANG TINGKEUM	Aspal/Beton	Sepanjang Tahun
BUGA	Aspal/Beton	Sepanjang Tahun
CAPEUNG BAROH	Aspal/Beton	Sepanjang Tahun
CAPEUNG DAYAH	Aspal/Beton	Sepanjang Tahun
DATA GASEU	Aspal/Beton	Sepanjang Tahun
GAMPONG RAYA	Aspal/Beton	Sepanjang Tahun
GAMPONG SEULIMEUM	Aspal/Beton	Sepanjang Tahun
IBOH TANJONG	Aspal/Beton	Sepanjang Tahun
IBOH TUNONG	Aspal/Beton	Sepanjang Tahun
JAWIE	Aspal/Beton	Sepanjang Tahun
KAYEE ADANG	Aspal/Beton	Sepanjang Tahun
KEUNALOI	Aspal/Beton	Sepanjang Tahun
LAM APENG	Aspal/Beton	Sepanjang Tahun
LAMBADA	Aspal/Beton	Sepanjang Tahun

Lanjutan Tabel/*Continued Table* 6.2.1

Desa/Kelurahan Village/Kelurahan	Jenis Permukaan Jalan Darat Terluas Type of The Widest Road Surface	Dapat Dilalui Kendaraan Bermotor Roda 4 atau Lebih Passable by Vehicle with 4 or more Wheels
(1)	(4)	(5)
LAMCARAK	Aspal/Beton	Sepanjang Tahun
LAMJRUEN	Aspal/Beton	Sepanjang Tahun
LAMKUK	Aspal/Beton	Sepanjang Tahun
LAMPANAH	Aspal/Beton	Sepanjang Tahun
LAMPANTEE	Aspal/Beton	Sepanjang Tahun
LAMPISANG DAYAH	Aspal/Beton	Sepanjang Tahun
LAMPISANG TEUNGOH	Aspal/Beton	Sepanjang Tahun
LAMPISANG TUNONG	Aspal/Beton	Sepanjang Tahun
LAMTEUBA DROE	Diperkeras (Kerikil, batu, dll)	Sepanjang Tahun
LEUNGAH	Aspal/Beton	Sepanjang Tahun
LHIEB	Aspal/Beton	Sepanjang Tahun
MANGEU	Diperkeras (Kerikil, batu, dll)	Sepanjang Tahun
MEUNASAH BARO	Aspal/Beton	Sepanjang Tahun
MEUNASAH JEUMPA	Aspal/Beton	Sepanjang Tahun
MEUNASAH TUNONG	Aspal/Beton	Sepanjang Tahun
MEURAH	Aspal/Beton	Sepanjang Tahun
PEUKAN SEULIMEUM	Aspal/Beton	Sepanjang Tahun
PINTO KHOP	Aspal/Beton	Sepanjang Tahun
PULO	Diperkeras (Kerikil, batu, dll)	Sepanjang Tahun
RABO	Aspal/Beton	Sepanjang Tahun
SEUNEUBOK	Aspal/Beton	Sepanjang Tahun
UJONG KEUPULA	Aspal/Beton	Sepanjang Tahun
UJONG MESJID LAMPANAH	Aspal/Beton	Sepanjang Tahun
UJONG MESJID TANOH ABEE	Aspal/Beton	Sepanjang Tahun
Seulimeum		

Sumber/*Source*: BPS, Pendataan Potensi Desa (PODES) 2021

6.3 KOMUNIKASI COMMUNICATION

Tabel
Table 6.3.1

Keberadaan Kantor Pos/Pos Pembantu/Rumah Pos, Pos Keliling, dan Perusahaan/Agen Jasa Ekspedisi Swasta Menurut Desa/Kelurahan di Kecamatan Seulimeum, 2022
Number of Post Office/Subsidiary of Post Office, Mobile Portal Service, Private Expedition Service Company by Villages/Kelurahan in Seulimeum Subdistrict, 2022

Desa/Kelurahan <i>Village/Kelurahan</i>	Kantor Pos/Pos Pembantu/Rumah Pos <i>Post Office/Subsidiary of Post Office</i>	Pos Keliling <i>Mobile Portal Service</i>	Perusahaan/Agen Jasa Ekspedisi Swasta <i>Private Expedition Service Company</i>
(1)	(2)	(3)	(4)
ALUE GINTONG	Tidak Ada	Tidak	Tidak Ada
ALUE RINDANG	Tidak Ada	Tidak	Tidak Ada
ATEUK	Tidak Ada	Tidak	Tidak Ada
AYON	Tidak Ada	Tidak	Tidak Ada
BAK AGHU	Tidak Ada	Tidak	Tidak Ada
BAK SEUTUI	Tidak Ada	Tidak	Tidak Ada
BATEE LHEE	Tidak Ada	Tidak	Tidak Ada
BAYU	Tidak Ada	Tidak	Tidak Ada
BEUREUNUT	Tidak Ada	Tidak	Tidak Ada
BLANG TINGKEUM	Tidak Ada	Tidak	Tidak Ada
BUGA	Tidak Ada	Tidak	Tidak Ada
CAPEUNG BAROH	Tidak Ada	Tidak	Tidak Ada
CAPEUNG DAYAH	Tidak Ada	Tidak	Tidak Ada
DATA GASEU	Tidak Ada	Tidak	Tidak Ada
GAMPONG RAYA	Tidak Ada	Tidak	Tidak Ada
GAMPONG SEULIMEUM	Tidak Ada	Tidak	Tidak Ada
IBOH TANJONG	Tidak Ada	Tidak	Tidak Ada
IBOH TUNONG	Tidak Ada	Tidak	Tidak Ada
JAWIE	Tidak Ada	Tidak	Tidak Ada
KAYEE ADANG	Tidak Ada	Tidak	Tidak Ada
KEUNALOI	Tidak Ada	Tidak	Tidak Ada

Lanjutan Tabel/*Continued Table* 6.3.1

Desa/Kelurahan Village/Kelurahan	Kantor Pos/Pos Pembantu/Rumah Pos Post Office/Subsidiary of Post Office	Pos Keliling Mobile Portal Service	Perusahaan/Agen Jasa Ekspedisi Swasta Private Expedition Service Company
(1)	(2)	(3)	(4)
LAM APENG	Tidak Ada	Tidak	Tidak Ada
LAMBADA	Tidak Ada	Tidak	Tidak Ada
LAMCARAK	Tidak Ada	Tidak	Tidak Ada
LAMJRUEN	Tidak Ada	Tidak	Tidak Ada
LAMKUK	Tidak Ada	Tidak	Tidak Ada
LAMPANAH	Tidak Ada	Tidak	Tidak Ada
LAMPANTEE	Tidak Ada	Tidak	Tidak Ada
LAMPISANG DAYAH	Tidak Ada	Tidak	Tidak Ada
LAMPISANG TEUNGOH	Tidak Ada	Tidak	Tidak Ada
LAMPISANG TUNONG	Tidak Ada	Tidak	Tidak Ada
LAMTEUBA DROE	Tidak Ada	Tidak	Tidak Ada
LEUNGAH	Tidak Ada	Tidak	Tidak Ada
LHIEB	Tidak Ada	Tidak	Tidak Ada
MANGEU	Tidak Ada	Tidak	Tidak Ada
MEUNASAH BARO	Tidak Ada	Tidak	Tidak Ada
MEUNASAH JEUMPA	Tidak Ada	Tidak	Tidak Ada
MEUNASAH TUNONG	Tidak Ada	Tidak	Tidak Ada
MEURAH	Tidak Ada	Tidak	Tidak Ada
PEUKAN SEULIMEUM	Beroperasi	Tidak	Beroperasi
PINTO KHOP	Tidak Ada	Tidak	Tidak Ada
PULO	Tidak Ada	Tidak	Tidak Ada
RABO	Tidak Ada	Tidak	Tidak Ada
SEUNEUBOK	Tidak Ada	Tidak	Tidak Ada
UJONG KEUPULA	Tidak Ada	Tidak	Tidak Ada
UJONG MESJID LAMPANAH	Tidak Ada	Tidak	Tidak Ada
UJONG MESJID TANOH ABEE	Tidak Ada	Tidak	Tidak Ada
Seulimeum			

Sumber/*Source*: BPS, Pendataan Potensi Desa (PODES) 2021

Tabel 6.3.2
Table

Jumlah Menara Telepon seluler dan Operator Layanan Komunikasi Telepon Seluler Menurut Desa/Kelurahan di Kecamatan Seulimeum, 2022
Number of Base Transceiver Station (BTS) and Cellular Phone Communication Service Operators by Villages/Kelurahan in Seulimeum Subdistrict, 2022

Desa/Kelurahan Village/Kelurahan	Jumlah Menara Telepon seluler Number of Base Transceiver Station (BTS)	Jumlah Operator Layanan Komunikasi Telepon Seluler Cellular Phone Communication Service Operators
(1)	(2)	(3)
ALUE GINTONG	0	2
ALUE RINDANG	0	2
ATEUK	0	2
AYON	0	4
BAK AGHU	0	2
BAK SEUTUI	0	2
BATEE LHEE	0	1
BAYU	0	3
BEUREUNUT	1	1
BLANG TINGKEUM	0	2
BUGA	1	2
CAPEUNG BAROH	1	3
CAPEUNG DAYAH	1	2
DATA GASEU	0	2
GAMPONG RAYA	0	6
GAMPONG SEULIMEUM	0	7
IBOH TANJONG	0	4
IBOH TUNONG	0	3
JAWIE	0	2
KAYEE ADANG	0	3
KEUNALOI	0	3
LAM APENG	0	3
LAMBADA	2	2

Lanjutan Tabel/*Continued Table* 6.3.2

Desa/Kelurahan Village/Kelurahan	Jumlah Menara Telepon seluler Number of Base Transceiver Station (BTS)	Jumlah Operator Layanan Komunikasi Telepon Seluler Cellular Phone Communication Service Operators
(1)	(2)	(3)
LAMCARAK	0	2
LAMJRUEK	5	4
LAMKUK	0	1
LAMPANAH	0	2
LAMPANTEE	0	2
LAMPISANG DAYAH	0	2
LAMPISANG TEUNGOH	1	2
LAMPISANG TUNONG	1	3
LAMTEUBA DROE	0	2
LEUNGAH	0	1
LHIEB	0	3
MANGEU	0	2
MEUNASAH BARO	0	7
MEUNASAH JEUMPA	0	2
MEUNASAH TUNONG	0	1
MEURAH	0	2
PEUKAN SEULIMEUM	1	5
PINTO KHOP	0	2
PULO	0	1
RABO	1	2
SEUNEUBOK	1	7
UJONG KEUPULA	2	2
UJONG MESJID LAMPANAH	0	2
UJONG MESJID TANOH ABEE	0	2
Seulimeum	18	124

Sumber/*Source*: BPS, Pendataan Potensi Desa (PODES) 2021

Tabel 6.3.3
Table

Kekuatan Sinyal Telepon Seluler dan Jenis Sinyal Internet Telepon Seluler Menurut Desa/Kelurahan di Kecamatan Seulimeum, 2022
The Strenght of Cellular Phone Signal by Villages/Kelurahan in Seulimeum Subdistrict, 2022

Desa/Kelurahan Village/Kelurahan	Kekuatan Sinyal Telepon Seluler The Strenght of Cellular Phone Signal	Jenis Sinyal Internet Telepon Seluler Type of Cellular Phone Signal
(1)	(2)	(3)
ALUE GINTONG	Sinyal Lemah	4G/LTE
ALUE RINDANG	Sinyal Kuat	4G/LTE
ATEUK	Sinyal Kuat	4G/LTE
AYON	Sinyal Kuat	3G/H/H+/EVDO
BAK AGHU	Sinyal Kuat	4G/LTE
BAK SEUTUI	Sinyal Kuat	4G/LTE
BATEE LHEE	Sinyal Kuat	4G/LTE
BAYU	Sinyal Kuat	3G/H/H+/EVDO
BEUREUNUT	Sinyal Lemah	3G/H/H+/EVDO
BLANG TINGKEUM	Sinyal Kuat	4G/LTE
BUGA	Sinyal Kuat	4G/LTE
CAPEUNG BAROH	Sinyal Kuat	4G/LTE
CAPEUNG DAYAH	Sinyal Kuat	4G/LTE
DATA GASEU	Sinyal Kuat	4G/LTE
GAMPONG RAYA	Sinyal Kuat	4G/LTE
GAMPONG SEULIMEUM	Sinyal Sangat Kuat	4G/LTE
IBOH TANJONG	Sinyal Kuat	3G/H/H+/EVDO
IBOH TUNONG	Sinyal Kuat	4G/LTE
JAWIE	Sinyal Kuat	4G/LTE
KAYEE ADANG	Sinyal Kuat	4G/LTE
KEUNALOI	Sinyal Sangat Kuat	4G/LTE
LAM APENG	Sinyal Kuat	4G/LTE
LAMBADA	Sinyal Sangat Kuat	4G/LTE

Lanjutan Tabel/Continued Table 6.3.3

Desa/Kelurahan Village/Kelurahan	Kekuatan Sinyal Telepon Seluler The Strength of Cellular Phone Signal	Jenis Sinyal Internet Telepon Seluler Type of Cellular Phone Signal
(1)	(2)	(3)
LAMCARAK	Sinyal Kuat	4G/LTE
LAMJRUEAN	Sinyal Sangat Kuat	4G/LTE
LAMKUK	Sinyal Sangat Kuat	4G/LTE
LAMPANAH	Sinyal Kuat	4G/LTE
LAMPANTEE	Sinyal Sangat Kuat	4G/LTE
LAMPISANG DAYAH	Sinyal Kuat	4G/LTE
LAMPISANG TEUNGOH	Sinyal Sangat Kuat	4G/LTE
LAMPISANG TUNONG	Sinyal Kuat	4G/LTE
LAMTEUBA DROE	Sinyal Sangat Kuat	4G/LTE
LEUNGAH	Sinyal Lemah	2,5G/E/GPRS
LHIEB	Sinyal Kuat	4G/LTE
MANGEU	Sinyal Kuat	4G/LTE
MEUNASAH BARO	Sinyal Kuat	4G/LTE
MEUNASAH JEUMPA	Sinyal Kuat	4G/LTE
MEUNASAH TUNONG	Sinyal Kuat	4G/LTE
MEURAH	Sinyal Kuat	3G/H/H+/EVDO
PEUKAN SEULIMEUM	Sinyal Sangat Kuat	4G/LTE
PINTO KHOP	Sinyal Kuat	4G/LTE
PULO	Sinyal Kuat	4G/LTE
RABO	Sinyal Kuat	4G/LTE
SEUNEUBOK	Sinyal Sangat Kuat	4G/LTE
UJONG KEUPULA	Sinyal Kuat	4G/LTE
UJONG MESJID LAMPANAH	Sinyal Kuat	4G/LTE
UJONG MESJID TANOAH ABEE	Sinyal Sangat Kuat	4G/LTE
Seulimeum		

Sumber/Source: BPS, Pendataan Potensi Desa (PODES) 2021



BAB 7

**PERBANKAN, KOPERASI, DAN
PERDAGANGAN**
***BANKING, COOPERATIVE, AND
TRADE***



ULASAN

DESCRIPTION

1. Berdasarkan data yang diperoleh di Kecamatan Seulimeum terdapat beberapa Koperasi Aktif yaitu 5 Koperasi Simpan Pinjam.
 2. Berdasarkan data yang diperoleh di Kecamatan Seulimeum terdapat beberapa sarana perekonomian yaitu 3 mini market, 1 Pasar Bangunan Permanen, 4 pasar bangunan semi permanen, 1 tanpa bangunan 5 kelompok pertokoan, dan 32 rumah makan.
1. *Based on data obtained in Seulimeum District, there are several active cooperatives, namely 5 savings and loan cooperatives.*
 2. *Based on data obtained in Seulimeum District, there are several economic facilities, namely 3 mini markets, 1 Permanent Building Market, 4 semi-permanent building markets, 1 without a building, 5 groups of shops, and 32 restaurants.*

Tabel 7.1
Table

**Banyaknya Sarana Lembaga Keuangan Bank Menurut Desa/
Kelurahan dan Jenis Bank di Kecamatan Seulimeum, 2022**
**Number of Bank by Villages/Kelurahan and Type of Bank in
Seulimeum Subdistrict, 2022**

Desa/Kelurahan Village/Kelurahan	Bank Umum Pemerintah Government Bank	Bank Umum Swasta Private Bank	Bank Perkreditan Rakyat (BPR) Rural Bank
(1)	(2)	(3)	(4)
ALUE GINTONG	0	0	0
ALUE RINDANG	0	0	0
ATEUK	0	0	0
AYON	0	0	0
BAK AGHU	0	0	0
BAK SEUTUI	0	0	0
BATEE LHEE	0	0	0
BAYU	0	0	0
BEUREUNUT	0	0	0
BLANG TINGKEUM	0	0	0
BUGA	0	0	0
CAPEUNG BAROH	0	0	0
CAPEUNG DAYAH	0	0	0
DATA GASEU	0	0	0
GAMPONG RAYA	0	0	0
GAMPONG SEULIMEUM	0	0	0
IBOH TANJONG	0	0	0
IBOH TUNONG	0	0	0
JAWIE	0	0	0
KAYEE ADANG	0	0	0
KEUNALOI	0	0	0
LAM APENG	0	0	0
LAMBADA	0	0	0

Lanjutan Tabel/*Continued Table 7.1*

Desa/Kelurahan Village/Kelurahan	Bank Umum Pemerintah Government Bank	Bank Umum Swasta Private Bank	Bank Perkreditan Rakyat (BPR) Rural Bank
(1)	(2)	(3)	(4)
LAMCARAK	0	0	0
LAMJRUEN	0	0	0
LAMKUK	0	0	0
LAMPANAH	0	0	0
LAMPANTEE	0	0	0
LAMPISANG DAYAH	0	0	0
LAMPISANG TEUNGOH	0	0	0
LAMPISANG TUNONG	0	0	0
LAMTEUBA DROE	0	0	0
LEUNGAH	0	0	0
LHIEB	0	0	0
MANGEU	0	0	0
MEUNASAH BARO	0	0	0
MEUNASAH JEUMPA	0	0	0
MEUNASAH TUNONG	0	0	0
MEURAH	0	0	0
PEUKAN SEULIMEUM	1	0	1
PINTO KHOP	0	0	0
PULO	0	0	0
RABO	0	0	0
SEUNEUBOK	0	0	1
UJONG KEUPULA	0	0	0
UJONG MESJID LAMPANAH	0	0	0
UJONG MESJID TANOAH ABEE	0	0	0
Seulimeum	1	0	2

Sumber/*Source*: BPS, Pendataan Potensi Desa (PODES) 2021

Tabel 7.2
Table

**Banyaknya Koperasi Aktif Menurut Menurut Desa/
Kelurahan dan Jenis Koperasi di Kecamatan Seulimeum,
2022**
*Number of Cooperative by Villages/Kelurahan and Type of
Cooperative in Seulimeum Subdistrict, 2022*

Desa/Kelurahan Village/Kelurahan	Koperasi Simpan Pinjam (Kospin) Savings and Loan Cooperative	Koperasi Lainnya Other Cooperative
(1)	(2)	(3)
ALUE GINTONG	0	0
ALUE RINDANG	0	0
ATEUK	0	0
AYON	0	0
BAK AGHU	0	0
BAK SEUTUI	0	0
BATEE LHEE	0	0
BAYU	0	0
BEUREUNUT	0	0
BLANG TINGKEUM	0	0
BUGA	0	0
CAPEUNG BAROH	0	0
CAPEUNG DAYAH	0	0
DATA GASEU	0	0
GAMPONG RAYA	0	0
GAMPONG SEULIMEUM	0	0
IBOH TANJONG	0	0
IBOH TUNONG	0	0
JAWIE	0	0
KAYEE ADANG	0	0
KEUNALOI	0	0
LAM APENG	0	0
LAMBADA	1	0

Lanjutan Tabel/*Continued Table 7.2*

Desa/Kelurahan Village/Kelurahan	Koperasi Simpan Pinjam (Kospin) Savings and Loan Cooperative	Koperasi Lainnya Other Cooperative
(1)	(2)	(3)
LAMCARAK	0	0
LAMJRUEN	1	0
LAMKUK	0	0
LAMPANAH	0	0
LAMPANTEE	0	0
LAMPISANG DAYAH	0	0
LAMPISANG TEUNGOH	0	0
LAMPISANG TUNONG	0	0
LAMTEUBA DROE	0	0
LEUNGAH	1	0
LHIEB	0	0
MANGEU	1	0
MEUNASAH BARO	0	0
MEUNASAH JEUMPA	0	0
MEUNASAH TUNONG	0	0
MEURAH	0	0
PEUKAN SEULIMEUM	0	0
PINTO KHOP	0	0
PULO	0	0
RABO	0	0
SEUNEUBOK	0	0
UJONG KEUPULA	1	0
UJONG MESJID LAMPANAH	0	0
UJONG MESJID TANOAH ABEE	0	0
Seulimeum	5	0

Sumber/*Source*: BPS, Pendataan Potensi Desa (PODES) 2021

Tabel 7.3
Table

Banyaknya Sarana Perdagangan Menurut Desa/Kelurahan dan Jenis Sarana Perdagangan di Kecamatan Seulimeum, 2022

Number of Trade Facilities by Villages/Kelurahan and Type of Trade Facilities in Seulimeum Subdistrict, 2022

Desa/Kelurahan Village/Kelurahan	Kelompok Pertokoan Shopping Complexs	Pasar dengan Bangunan Permanen Markets in Permanent Building	Pasar dengan Bangunan Semi Permanen Market in Semi Permanent Building
(1)	(2)	(3)	(4)
ALUE GINTONG	0	0	0
ALUE RINDANG	0	0	0
ATEUK	0	0	0
AYON	0	0	0
BAK AGHU	0	0	0
BAK SEUTUI	0	0	0
BATEE LHEE	0	0	0
BAYU	0	0	0
BEUREUNUT	0	0	0
BLANG TINGKEUM	0	0	0
BUGA	0	0	0
CAPEUNG BAROH	0	0	0
CAPEUNG DAYAH	0	0	0
DATA GASEU	0	0	0
GAMPONG RAYA	1	0	0
GAMPONG SEULIMEUM	0	0	0
IBOH TANJONG	0	0	0
IBOH TUNONG	0	0	0
JAWIE	0	0	0
KAYEE ADANG	0	0	0
KEUNALOI	0	0	0
LAM APENG	0	0	0
LAMBADA	0	0	1

Lanjutan Tabel/*Continued Table 7.3*

Desa/Kelurahan Village/Kelurahan	Kelompok Pertokoan Shopping Complexs	Pasar dengan Bangunan Permanen Markets in Permanent Building	Pasar dengan Bangunan Semi Permanen Market in Semi nent Building
(1)	(2)	(3)	(4)
LAMCARAK	0	0	0
LAMJRUEN	0	0	0
LAMKUK	0	0	0
LAMPANAH	0	0	0
LAMPANTEE	0	0	0
LAMPISANG DAYAH	0	0	0
LAMPISANG TEUNGOH	0	0	0
LAMPISANG TUNONG	0	0	0
LAMTEUBA DROE	0	0	0
LEUNGAH	0	0	1
LHIEB	0	0	0
MANGEU	0	0	0
MEUNASAH BARO	0	0	0
MEUNASAH JEUMPA	0	0	0
MEUNASAH TUNONG	0	0	0
MEURAH	0	0	0
PEUKAN SEULIMEUM	4	1	2
PINTO KHOP	0	0	0
PULO	0	0	0
RABO	0	0	0
SEUNEUBOK	0	0	0
UJONG KEUPULA	0	0	0
UJONG MESJID LAMPANAH	0	0	0
UJONG MESJID TANOH ABEE	0	0	0
Seulimeum	5	1	4

Sumber/*Source*: BPS, Pendataan Potensi Desa (PODES) 2021

Lanjutan Tabel/*Continued Table 7.3*

Desa/Kelurahan Village/Kelurahan	Pasar tanpa Bangunan Market without Permanent Building	Mini Market/Swalayan/ Supermarket Mini Market/Swalayan/ Supermarket	Restoran/ Rumah Makan Restaurant/ Food Stall
(1)	(5)	(6)	(7)
ALUE GINTONG	0	0	0
ALUE RINDANG	0	0	0
ATEUK	0	0	0
AYON	0	0	0
BAK AGHU	0	0	0
BAK SEUTUI	0	0	0
BATEE LHEE	0	0	0
BAYU	0	0	0
BEUREUNUT	0	0	0
BLANG TINGKEUM	0	1	0
BUGA	0	0	0
CAPEUNG BAROH	0	0	0
CAPEUNG DAYAH	0	0	0
DATA GASEU	0	0	0
GAMPONG RAYA	0	0	0
GAMPONG SEULIMEUM	0	0	0
IBOH TANJONG	0	0	0
IBOH TUNONG	0	0	0
JAWIE	0	0	0
KAYEE ADANG	0	0	0
KEUNALOI	0	0	0
LAM APENG	0	0	0
LAMBADA	0	0	5

Lanjutan Tabel/*Continued Table 7.3*

Desa/Kelurahan Village/Kelurahan	Pasar tanpa Bangunan Market without Permanent Building	Mini Market/Swalayan/ Supermarket Mini Market/Swalayan/ Supermarket	Restoran/ Rumah Makan Restaurant/ Food Stall
(1)	(5)	(6)	(7)
LAMCARAK	0	0	0
LAMJRUEN	0	0	0
LAMKUK	0	0	0
LAMPANAH	0	0	0
LAMPANTEE	0	0	0
LAMPISANG DAYAH	0	0	0
LAMPISANG TEUNGOH	0	0	0
LAMPISANG TUNONG	0	1	2
LAMTEUBA DROE	0	0	0
LEUNGAH	0	0	0
LHIEB	0	0	0
MANGEU	0	0	0
MEUNASAH BARO	0	0	0
MEUNASAH JEUMPA	0	0	0
MEUNASAH TUNONG	0	0	0
MEURAH	0	0	0
PEUKAN SEULIMEUM	0	1	23
PINTO KHOP	0	0	0
PULO	0	0	0
RABO	0	0	0
SEUNEUBOK	0	0	2
UJONG KEUPULA	1	0	0
UJONG MESJID LAMPANAH	0	0	0
UJONG MESJID TANOH ABEE	0	0	0
Seulimeum	1	3	32

Sumber/*Source*: BPS, Pendataan Potensi Desa (PODES) 2021

<https://acehbesarkab.bps.go.id>



ST 2023

SENSUS PERTANIAN

BerAKHLAK

Berorientasi Pelayanan Akuntabel Kompeten
Harmonis Loyal Adaptif Kolaboratif

DATA

MENCERDASKAN BANGSA

Enlighten The Nation



BPS KABUPATEN ACEH BESAR

Jl. Jenderal Sudirman No. 7 Kota Jantho 23951

Telp/Fax: (0651) 92177 email:

bps1108@bps.go.id

website: acehbesarkab.bps.go.id

