

# KECAMATAN LEUWIDAMAR DALAM ANGKA *LEUWIDAMAR SUBDISTRICT IN FIGURES* 2022





**KECAMATAN  
LEUWIDAMAR  
DALAM ANGKA**  
*LEUWIDAMAR SUBDISTRICT  
IN FIGURES*  
**2022**



**KECAMATAN LEUWIDAMAR DALAM ANGKA**  
***Leuwidamar Subdistrict in Figures***  
**2022**

ISSN: ...

No. Publikasi/*Publication Number*: ...

Katalog /*Catalog*:1102001.3602100

Ukuran Buku/*Book Size*: 14,8 cm x 21 cm

Jumlah Halaman/*Number of Pages* : ... + ... hal/*pages*

Naskah/*Manuscript*:

BPS KABUPATEN LEBAK

*BPS-Statistics of Lebak Regency*

Penyunting/*Editor*:

BPS KABUPATEN LEBAK

*BPS-Statistics of Lebak Regency*

Desain Kover/*Cover Design*:

BPS KABUPATEN LEBAK

*BPS-Statistics of Lebak Regency*

Ilustrasi Kover/*Cover Illustration*:

.....

Diterbitkan oleh/*Published by*:

©BPS KABUPATEN LEBAK/*BPS-Statistics of Lebak Regency*

Dicetak oleh/*Printed by*:

...

Dilarang mengumumkan, mendistribusikan, mengomunikasikan, dan/atau menggandakan sebagian atau seluruh isi buku ini untuk tujuan komersil tanpa izin tertulis dari Badan Pusat Statistik Kabupaten Lebak.

*Prohibited to announce, distribute, communicate, and/or copy part or all of this book for commercial purpose without permission from BPS-Statistics Indonesia of Lebak Regency/Municipality.*

**TIM PENYUSUN/TEAM MEMBERS**

**Pengarah/Director**

Tri Tjahjo Purnomo M.Si

**Penanggung Jawab/Persons in Charge**

nama kepala BPS Kako

**Penyunting/Editors**

IPDS

**Pengolah Data dan Penulis Naskah/Data Processor and Writers**

IPDS

**Penata Letak/Layout Designers**

IPDS

<https://lebakkrab.bps.go.id>



## **KONTRIBUTOR DATA/DATA CONTRIBUTORS**

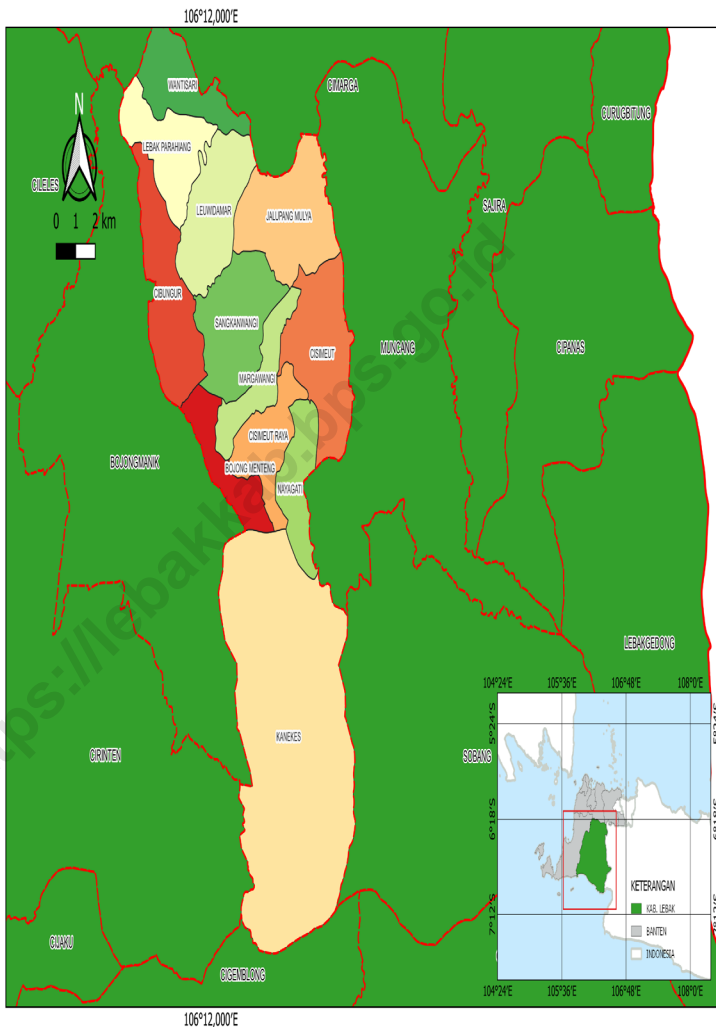
1. Kementerian Agama/*Ministry of Religious Affair*
2. Kementerian Pendidikan dan Kebudayaan/*Ministry of Education and Culture*
3. Badan Meteorologi Klimatologi dan Geofisika/*Meteorological, Climatology, and Geophysical Agency*
4. Badan Pusat Statistik/*BPS-Statistics Indonesia*
5. Dinas Kependudukan dan Catatan Sipil
6. Dinas Kesehatan

<https://lebakab.bps.go.id>





# PETA WILAYAH KECAMATAN LEUWIDAMAR MAP OF LEUWIDAMAR SUBDISTRICT





**KEPALA BPS KABUPATEN LEBAK**  
**CHIEF STATISTICIAN OF LEBAK REGENCY**



**Tri Tjahjo Purnomo M.Si**





## KATA PENGANTAR

Kami panjatkan puji syukur kehadirat Allah SWT bahwasannya atas berkat dan rahmatNya Publikasi Kecamatan Leuwidamar Dalam Angka Tahun 2022 dapat diterbitkan. Adapun publikasi ini merupakan publikasi rutin yang disusun tiap tahun oleh Koordinator Statistik Kecamatan (KSK) Leuwidamar.

Publikasi ini memuat gambaran umum Kecamatan Leuwidamar yang menyangkut keadaan Geografis, Pemerintahan, Kependudukan, Pendidikan, Kesehatan dan lain-lain. Informasi yang terdapat dalam publikasi ini kualitasnya tergantung dari ketersediaan data di masing-masing Dinas/UPT yang berada di Wilayah Kecamatan Banajarsari dan aparat desa sebagai responden, namun, kualitas dan kuantitas data senantiasa terus kami tingkatkan, sehingga dari tahun ke tahun data yang dihasilkan dapat lebih baik. Kami sadari bahwa publikasi ini masih jauh dari sempurna, untuk itu, kami mengharapkan saran dan kritik untuk perbaikan publikasi ini di masa mendatang.

Atas kerjasama dan perhatian dari berbagai pihak yang telah mendukung terbitnya publikasi ini, kami haturkan banyak terima kasih, semoga publikasi ini dapat bermanfaat bagi banyak pihak.

Rangkasbitung, September 2022

Kepala BPS  
Kabupaten Lebak



**Tri Tjanjo Purnomo M.Si**



## **PREFACE**

*We express our gratitude to the presence of Allah SWT that for His blessings and grace, the publication of Leuwidamar District in Figures in 2022 can be published. This publication is a routine publication compiled annually by the District Statistics Coordinator (KSK) Leuwidamar.*

*This publication contains a general description of Leuwidamar Sub-district concerning Geographical conditions, Government, Population, Education, Health and others. The quality of the information contained in this publication depends on the availability of data in each Service/UPT located in the District of Banajarsari and village officials as respondents, however, we continue to improve the quality and quantity of data, so that from year to year the data generated can be better. We realize that this publication is still far from perfect, for that, we expect suggestions and criticisms for the improvement of this publication in the future.*

*For the cooperation and attention of various parties who have supported the publication of this publication, we thank you very much, hopefully this publication can be useful for many parties.*

*Rangkasbitung, September 2022*

*Chief Statistician of*

*Lebak Regency*



**Tri Tjahjo Purnomo M.Si**

## DAFTAR ISI/CONTENTS

	Halaman <i>Page</i>
Kata Pengantar/ <i>Preface</i> .....	xii
Daftar Isi/ <i>Contents</i> .....	xiii
Daftar Tabel/ <i>List of Tables</i> .....	xv
Daftar Gambar/ <i>List of Figures</i> .....	xxi
Penjelasan Umum/ <i>Explanatory Notes</i> .....	xxiv
Daftar Singkatan/ <i>List of Abbreviation</i> .....	xxvi
1. Geografi dan Iklim/ <i>Geography and Climate</i> .....	1
2. Pemerintahan/ <i>Government</i> .....	11
3. Penduduk/ <i>Population</i> .....	21
4. Sosial dan Kesejahteraan Rakyat/ <i>Social and Welfare</i> .....	31
5. Pertanian/ <i>Agriculture</i> .....	59
6. Pariwisata, Transportasi, dan Komunikasi/ <i>Tourism, Transportation, and Communication</i> .....	73
7. Perbankan, Koperasi, dan Perdagangan/ <i>Banking, Cooperative, and Trade</i> .....	87





## DAFTAR TABEL/LIST OF TABLES

	Halaman Page
<b>1. GEOGRAFI DAN IKLIM/GEOGRAPHY AND CLIMATE</b>	
<b>1.1 KEADAAN GEOGRAFI GEOGRAPHY CONDITION</b>	
1.1.1 Luas Daerah Menurut Desa/Kelurahan di Kecamatan Leuwidamar, 2021 <i>Total Area by Villages/Kelurahan in Leuwidamar Subdistrict, 2021.....</i>	8
1.1.2 Jarak ke Ibukota Kecamatan dan Ibukota Kabupaten/Kota Menurut Desa/Kelurahan di Kecamatan Leuwidamar (km), 2021 <i>Distance to the Subdistrict Capital and Regency/Municipal Capital by Villages/Kelurahan in Leuwidamar Subdistrict (km), 2021 .....</i>	9
<b>1.2 KEADAAN IKLIM CLIMATE CONDITION</b>	
1.2.1 Pengamatan Unsur Iklim Menurut Bulan di Stasiun Leuwidamar, 2021 <i>Observation of Climate Elements by Month at Leuwidamar Station, 2021 .....</i>	10
<b>2. PEMERINTAHAN/GOVERNMENT</b>	
<b>2.1 WILAYAH ADMINISTRATIF ADMINISTRATIVE AREA</b>	
2.1.1 Jumlah Rukun Warga (RW) dan Rukun Tetangga (RT) Menurut Desa/Kelurahan di Kecamatan Leuwidamar, 2021 <i>Number of Rukun Warga and Rukun Tetangga by Villages/ Kelurahan in Leuwidamar Subdistrict, 2021.....</i>	18
<b>2.2 SUMBER DAYA MANUSIA HUMAN RESOURCES</b>	
2.2.1 Jumlah Pegawai Negeri Sipil Menurut Pemerintah Daerah dan Jenis Kelamin, 2021 <i>Number of Civil Servants by Local Government and Sex, 2021 .....</i>	19
2.2.2 Jumlah Pegawai Negeri Sipil Pemerintah Daerah Kecamatan Leuwidamar Menurut Tingkat Pendidikan dan Jenis Kelamin, 2021	

<i>Number of Civil Servants of Leuwidamar District Government by Educational Level and Sex, 2021 .....</i>	20
--	----

### **3. PENDUDUK/POPULATION**

3.1	Penduduk, Distribusi Persentase Penduduk, Kepadatan Penduduk, Rasio Jenis Kelamin Penduduk Menurut Desa/Kelurahan di Kecamatan Leuwidamar, 2021 <i>Population, Percentage Distribution of Population, Population Density, and Population Sex Ratio by Villages/Kelurahan in Leuwidamar Subdistrict, 2021 .....</i>	28
3.2	Jumlah Penduduk Menurut Kelompok Umur dan Jenis Kelamin di Kecamatan Leuwidamar, 2021 <i>Population by Age Groups and Sex in Leuwidamar Subdistrict, 2021 ..</i>	30

### **4. SOSIAL DAN KESEJAHTERAAN RAKYAT/SOCIAL AND WELFARE**

#### **4.1 PENDIDIKAN EDUCATION**

4.1.1	Banyaknya Desa <sup>1</sup> /Kelurahan yang Memiliki Fasilitas Sekolah Menurut Tingkat Pendidikan di Kecamatan Leuwidamar, 2019–2021 <i>Number of Villages<sup>1</sup>/Kelurahan Having Educational Facilities by Educational Level in Leuwidamar Subdistrict, 2019–2021 .....</i>	38
4.1.2	Jumlah Sekolah Menurut Tingkat Pendidikan di Kecamatan Leuwidamar, 2020/2021 dan 2021/2022 <i>Number of Schools by Educational Level in Leuwidamar Subdistrict, 2020/2021 and 2021/2022.....</i>	39
4.1.3	Jumlah Guru Menurut Tingkat Pendidikan di Kecamatan Leuwidamar, 2020/2021 dan 2021/2022 <i>Number of Teachers by Educational Level in Leuwidamar Subdistrict, 2020/2021 and 2021/2022.....</i>	40
4.1.4	Jumlah Murid Menurut Tingkat Pendidikan di Kecamatan Leuwidamar, 2020/2021 dan 2021/2022 <i>Number of Pupils by Educational Level in Leuwidamar Subdistrict, 2020/2021 and 2021/2022.....</i>	41

**4.2 KESEHATAN  
HEALTH**

4.2.1	Banyaknya Desa <sup>1</sup> /Kelurahan yang Memiliki Sarana Kesehatan Menurut Jenis Sarana Kesehatan di Kecamatan Leuwidamar, 2019–2021 <i>Number of Villages<sup>1</sup>/Kelurahan Health Facilities by Type of Health Facilities in Leuwidamar Subdistrict, 2019–2021</i> .....	42
4.2.2	Banyaknya Warga Penderita Kekurangan Gizi Menurut Desa/Kelurahan di Kecamatan Leuwidamar, 2020 <i>Number of People with Malnutrition by Villages/Kelurahan in Leuwidamar Subdistrict, 2020</i> .....	43

**4.3 PERUMAHAN DAN LINGKUNGAN  
HOUSING AND ENVIRONMENT**

4.3.1	Banyaknya Desa/Kelurahan Menurut Sumber Air Minum Sebagian Besar Keluarga di Kecamatan Leuwidamar, 2019–2021 <i>Number of Villages/Kelurahan by Drinking Water Source of Majority Family in Leuwidamar Subdistrict, 2019–2021</i> .....	44
4.3.2	Banyaknya Keluarga Menurut Desa/Kelurahan dan Jenis Pengguna Listrik di Kecamatan Leuwidamar, 2021 <i>Number of Family by Villages/Kelurahan and Type of Electricity Consumer in Leuwidamar Subdistrict, 2021</i> .....	45
4.3.3	Banyaknya Desa/Kelurahan Menurut Sumber Penerangan Jalan Utama Desa/Kelurahan di Kecamatan Leuwidamar, 2019–2021 <i>Number of Villages/Kelurahan by Source of Villages/Kelurahan's Main Street Illumination in Leuwidamar Subdistrict, 2019–2021</i> .....	46
4.3.4	Banyaknya Desa/Kelurahan Menurut Penggunaan Fasilitas Tempat Buang Air Besar Sebagian Besar Keluarga di Kecamatan Leuwidamar, 2019–2021 <i>Number of Villages/Kelurahan by Toilet Facility Used by Majority Family in Leuwidamar Subdistrict, 2019–2021</i> .....	47
4.3.5	Banyaknya Desa/Kelurahan Menurut Jenis Bahan Bakar untuk Memasak yang Digunakan Sebagian Besar Keluarga di Kecamatan Leuwidamar, 2021 <i>Number of Villages/Kelurahan by Type of Cooking Fuel Used by Majority Family in Leuwidamar Subdistrict, 2021</i> .....	48

**4.4 AGAMA DAN SOSIAL LAINNYA**

**RELIGION AND OTHER SOCIAL AFFAIRS**

4.4.1	Jumlah Tempat Peribadatan Menurut Desa/ Kelurahan di Kecamatan Leuwidamar, 2021 <i>Number of Worship Places by Villages/Kelurahan in Leuwidamar Subdistrict, 2021</i> .....	49
4.4.2	Banyaknya Kejadian Bencana Alam Menurut Desa/Kelurahan dan Jenis Bencana Alam di Kecamatan Leuwidamar, 2020 <i>Number of Natural Disaster Events by Villages/Kelurahan and Type of Natural Disaster in Leuwidamar Subdistrict, 2020</i> .....	50
4.4.3	Banyaknya Korban Jiwa Akibat Bencana Alam Menurut Desa/Kelurahan dan Jenis Bencana Alam di Kecamatan Leuwidamar, 2020 <i>Number of Fatalities Due to Natural Disasters by Villages/Kelurahan and Type of Natural Disaster in Leuwidamar Subdistrict, 2020</i> .....	53
4.4.4	Keberadaan Fasilitas/Upaya Antisipasi/Mitigasi Bencana Alam Menurut Desa/Kelurahan di Kecamatan Leuwidamar, 2021 <i>Existence of Facilities/Efforts for Anticipation/Mitigation of Natural Disasters by Villages/Kelurahan by Villages/Kelurahan in Leuwidamar Subdistrict, 2021</i> .....	56
4.4.5	Banyaknya Desa/Kelurahan yang Memiliki Kelompok Kegiatan Olahraga Menurut Jenis Olahraga dan Ketersediaan Fasilitas/ Lapangan Olahraga di Kecamatan Leuwidamar, 2021 <i>Number of Villages/Kelurahan Having Sport Activities Groups by Type of Sport and Availability of Sport Facilities/Fields in Leuwidamar Subdistrict, 2021</i> .....	58
<b>5.</b>	<b>PERTANIAN/AGRICULTURE</b>	
5.1	Luas Panen Tanaman Sayuran dan Buah- buahan Semusim Menurut Jenis Tanaman di Kecamatan Leuwidamar (ha), 2018–2021 <i>Harvested Area of Seasonal Vegetables and Fruits by Kind of Plant in Leuwidamar Subdistrict (ha), 2018–2021</i> .....	66
5.2	Produksi Tanaman Sayuran dan Buah-buahan Semusim Menurut Jenis Tanaman di Kecamatan Leuwidamar (kuintal), 2018–2021	

	<i>Production of Seasonal Vegetables and Fruits by Kind of Plant in Leuwidamar Subdistrict (quintal), 2018–2021.....</i>	67
5.3	Luas Panen Tanaman Biofarmaka Menurut Jenis Tanaman di Kecamatan Leuwidamar (m <sup>2</sup> ), 2018–2021 <i>Harvested Area of Medicinal Plants by Kind of Plant in Leuwidamar Subdistrict (m<sup>2</sup>), 2018–2021.....</i>	68
5.4	Produksi Tanaman Biofarmaka Menurut Jenis Tanaman di Kecamatan Leuwidamar (kg), 2018–2021 <i>Production of Medicinal Plants by Kind of Plant in Leuwidamar Subdistrict (kg),2018–2021 .....</i>	69
5.5	Luas Panen Tanaman Hias Menurut Jenis Tanaman di Kecamatan Leuwidamar (m <sup>2</sup> ), 2018–2021 <i>Harvested Area of Ornamental Plants by Kind of Plant in Leuwidamar Subdistrict (m<sup>2</sup>), 2018–2021 .....</i>	70
5.6	Produksi Tanaman Hias Menurut Jenis Tanaman di Kecamatan Leuwidamar (tangkai), 2018–2021 <i>Production of Ornamental Plants by Kind of Plant n Leuwidamar Subdistrict (stalks), 2018–2021 .....</i>	71
5.7	Produksi Buah-Buahan dan Sayuran Tahunan Menurut Jenis Tanaman di Kecamatan Leuwidamar (kuintal), 2018–2021 <i>Production of Annual Fruits and Vegetables by Kind of Plant in Leuwidamar Subdistrict (quintal), 2018–2021.....</i>	72
<b>6.</b>	<b>PARIWISATA, TRANSPORTASI, DAN KOMUNIKASI/TOURISM, TRANSPORTATION, AND COMMUNICATION</b>	
<b>6.1</b>	<b>PARIWISATA TOURISM</b>	
6.1.1	Jumlah Sarana Akomodasi Menurut Desa/Kelurahan dan Jenis Akomodasi di Kecamatan Leuwidamar, 2021 <i>Number of Accomodation Facilities by Villages/Kelurahan and Type of Accomodation in Leuwidamar Subdistrict, 2021.....</i>	80
<b>6.2</b>	<b>TRANSPORTASI TRANSPORTATION</b>	
6.2.1	Prasarana dan Sarana Transportasi Antar Desa/Kelurahan Menurut Desa/Kelurahan di Kecamatan Leuwidamar, 2021	

	<i>Inter-Villages/Kelurahan Transportation Infrastructure and Facilities by Villages/Kelurahan in Leuwidamar Subdistrict, 2021 .....</i>	81
<b>6.3</b>	<b>KOMUNIKASI COMMUNICATION</b>	
6.2.2	Keberadaan Kantor Pos/Pos Pembantu/Rumah Pos, Pos Keliling, dan Perusahaan/Agen Jasa Ekspedisi Swasta Menurut Desa/Kelurahan di Kecamatan Leuwidamar, 2021 <i>Number of Post Office/Subsidiary of Post Office, Mobile Portal Service, Private Expedition Service Company by Villages/Kelurahan in Leuwidamar Subdistrict, 2021 .....</i>	83
6.3.1	Jumlah Menara Telepon seluler dan Operator Layanan Komunikasi Telepon Seluler Menurut Desa/Kelurahan di Kecamatan Leuwidamar, 2021 <i>Number of Base Transceiver Station (BTS) and Cellular Phone Communication Service Operators by Villages/Kelurahan in Leuwidamar Subdistrict, 2021 .....</i>	84
6.3.2	Kekuatan Sinyal Telepon Seluler dan Jenis Sinyal Internet Telepon Seluler Menurut Desa/Kelurahan di Kecamatan Leuwidamar, 2021 <i>The Strenght of Celular Phone Signal by Villages/Kelurahan in Leuwidamar Subdistrict, 2021 .....</i>	85
<b>7.</b>	<b>PERBANKAN, KOPERASI, DAN PERDAGANGAN/BANKING, COOPERATIVE, AND TRADE</b>	
7.1	Banyaknya Sarana Lembaga Keuangan Bank Menurut Desa/Kelurahan dan Jenis Bank di Kecamatan Leuwidamar, 2021 <i>Number of Bank by Villages/Kelurahan and Type of Bank in Leuwidamar Subdistrict, 2021 .....</i>	94
7.2	Banyaknya Koperasi Aktif Menurut Menurut Desa/Kelurahan dan Jenis Koperasi di Kecamatan Leuwidamar, 2021 <i>Number of Cooperative by Villages/Kelurahan and Type of Cooperative in Leuwidamar Subdistrict, 2021 .....</i>	95
7.3	Banyaknya Sarana Perdagangan Menurut Desa/Kelurahan dan Jenis Sarana Perdagangan di Kecamatan Leuwidamar, 2021 <i>Number of Trade Facilities by Villages/Kelurahan and Type of Trade Facilities in Leuwidamar Subdistrict, 2021 .....</i>	97

## DAFTAR GAMBAR/LIST OF FIGURES

		Halaman Page
1.1	Luas Daerah menurut Desa/Kelurahan (%), 2021 ..... <i>Total Area by Village/Kelurahan (%), 2021</i> .....	6
1.2	Jarak ke Ibukota Kecamatan Menurut Desa/ Kelurahan di Kecamatan Leuwidamar (km), 2021 ..... <i>Distance to the Subdistrict Capital by Village/Kelurahan in Leuwidamar Subdistrict (km), 2021</i> .....	7
2.1	..... .....	16
2.2	..... .....	17
3.1	..... .....	26
3.2	..... .....	27
4.1	..... .....	36
4.2	..... .....	37
5.1	..... .....	64
5.2	..... .....	65

6.1	...	78
6.2	...	79
7.1	...	92
7.2	...	93

<https://lebakkab.bps.go.id>





## PENJELASAN UMUM/EXPLANATORY NOTES

Tanda-tanda, satuan-satuan, dan lain-lainnya yang digunakan dalam publikasi ini adalah sebagai berikut:

*Symbols, measurement units, and acronyms which are used in this publication, are as follows:*

### 1. TANDA-TANDA/SYMBOLS

Data tidak tersedia/ <i>Data not available</i> .....	: ...
Tidak ada atau nol / <i>Null or zero</i> .....	: -
Data dapat diabaikan/ <i>Data negligible</i> .....	: 0
Tanda decimal/ <i>Decimal point</i> .....	: ,
Data tidak dapat ditampilkan/ <i>Not applicable</i> .....	: NA
Angka estimasi/ <i>Estimated figures</i> .....	: e
Angka diperbaiki/ <i>Revised figures</i> .....	: r
Angka sementara/ <i>Preliminary figures</i> .....	: x
Angka sangat sementara/ <i>Very preliminary figures</i> .....	: xx
Angka sangat sangat sementara/ <i>Very very preliminary figures</i> .....	: xxx

### 2. SATUAN/UNITS

barel/ <i>barrel</i> .....	: 158,99 liter/ <i>litres</i> = 1/6,2898 m <sup>3</sup>
hektar (ha)/ <i>hectare (ha)</i> .....	: 10 000 m <sup>2</sup>
kilometer (km)/ <i>kilometres (km)</i> .....	: 1 000 meter/ <i>meters (m)</i>
knot/ <i>knot</i> .....	: 1,8523 km/jam ( <i>km/hour</i> )
kuintal/ <i>quintal</i> .....	: 100 kg
KWh .....	: 1 000 Watt hour
MWh .....	: 1 000 KWh
liter (untuk beras)/ <i>litre (for rice)</i> .....	: 0,80 kg
MMSCF .....	: 1/35,3 m <sup>3</sup>
metrik ton (m.ton)/ <i>metric ton (m. ton)</i> .....	: 0,98421 long ton = 1 000 kg
ons/ <i>ounce</i> .....	: 28,31 gram/ <i>grams</i>
ton .....	: 1 000 kg

Satuan lain: buah, dus, butir, helai/lembar, kaleng, batang, pulsa, ton kilometer (ton-km), jam, menit, persen (%).

*Other units: unit, pack, pieces, sheet, tin, pulse, ton-kilometres(ton-km), hour, minute, percent (%).*

Perbedaan angka di belakang koma disebabkan oleh pembulatan angka.  
*The difference in decimal numbers is caused by rounding.*



## DAFTAR SINGKATAN/LIST OF ABBREVIATION

SI	: Stasiun Iklim/ <i>Climate Station</i>
SMPK	: Stasiun Meterologi Pertanian Khusus/ <i>Special Agricultural Meteorological Station</i>
t.t	: Tempat tidur/ <i>Bed</i>
BCG	: Bacillus Calmette Guerin
DPT	: Difteri, Pertusis, Tetanus/ <i>Diphtheria, Tetanus, and Pertussis</i>
TT	: Tetanus Toxoid
IOT	: Industri Obat Tradisional/ <i>Traditional Medicine Industry</i>
IKOT	: Industri Kecil Obat Tradisional/ <i>Traditional Medicine Small Industry</i>
Alkes	: Alat kesehatan/ <i>Health Kits</i>
PKRT	: Perbekalan Kesehatan Rumah tangga/ <i>Household Health Logistics</i>
Kompl	: Komplemen/ <i>Complement</i>
IRTP	: Industri Pangan Produksi Rumah Tangga/ <i>Foods Home Industry</i>
PBF	: Pedagang Besar Farmasi/ <i>Pharmacy Whole-seller</i>
GFK	: Gudang Farmasi Kab/Kota/Regency/ <i>Municipality Pharmacy Warehouse</i>
RB	: Rumah Bersalin/ <i>Delivery House</i>
Pustu	: Puskesmas pembantu/ <i>Auxiliary Public Health Center</i>
BP	: Balai Pengobatan/ <i>Polyclinic</i>
TPS	: Tempat Pembuangan Sampah Sementara / <i>landfill</i>
Jamkesmas	: Jaminan kesehatan masyarakat miskin/ <i>Poor public health insurance</i>
PJKMU	: Program Jaminan Kesehatan Masyarakat Umum/ <i>General Public Health Insurance Program</i>
SIUP	: Surat Ijin Usaha Perdagangan/ <i>Trading Permission Letter</i>
TDP	: Tanda Daftar Perusahaan/ <i>Company Registration Identity</i>
API	: Angka Pengenal Importir/ <i>Importer's Identity Number</i>





**GEOGRAFI DAN IKLIM**  
***GEOGRAPHY AND CLIMATE***

<https://lebakkab.bps.go.id>



**PENJELASAN TEKNIS**

1 Topografi adalah keadaan muka bumi pada suatu kawasan atau daerah.

- a. Puncak adalah bagian paling atas gunung/pegunungan.
- b. Lereng adalah bagian dari gunung/pegunungan/bukit yang letaknya di antara puncak sampai lembah.
- c. Lembah adalah daerah rendah diantara dua gunung/pegunungan atau daerah yang mempunyai kedudukan lebih rendah dibandingkan daerah sekitarnya. Lembah di daerah pegunungan lipatan sering disebut sinklin. Lembah di daerah pegunungan patahan disebut graben atau slenk. Sedangkan lembah di daerah .
- d. yang bergunung-gunung disebut lembah antar pegunungan.

2. Dataran adalah bagian atau sisi bidang tanah yang tampak datar, rata, dan membentang.

**TECHNICAL NOTES**

1. *Topography is the state of the earth in a certain area or region.*

- a. *Peak is the highest part of mount/ mountain.*
  - b. *Slope is part of the mount/ mountain/hill which lies between the peak to the valley.*
  - c. *Valley is a low area between two mounts/mountains or area that have a position lower than the surrounding*
  - d. *areas. Valley in mountainous area is often called syncline. Valley in a mountainous area is called graben fault or slenk. While the valley in the mountainous area is called the valley between the mountains*
2. *Flat is a part or side of parcels of land that looked plane, flat, and stretches*



<https://lebakkab.bps.go.id>

**ULASAN**

Kecamatan Leuwidamar secara geografis terletak di bagian Utara Kabupaten Lebak jarak tempuh dari Ibukota Kabupaten Lebak sekitar 22 km, dengan bentuk topografi pada umumnya merupakan dataran yang memiliki ketinggian rata-rata dari 200 meter diatas permukaan laut (mdpl). Secara astronomis, wilayah Kecamatan Leuwidamar terletak pada 06005'05" - 06054'15" Lintang Selatan dan 106019'10"-106026'05" Bujur Timur, sehingga memiliki luas sebesar 17.661,53 Ha, atau sekitar 12,58 persen dari luas wilayah Kabupaten Lebak. Adapun batas – batas wilayah Kecamatan Leuwidamar sebagai berikut :

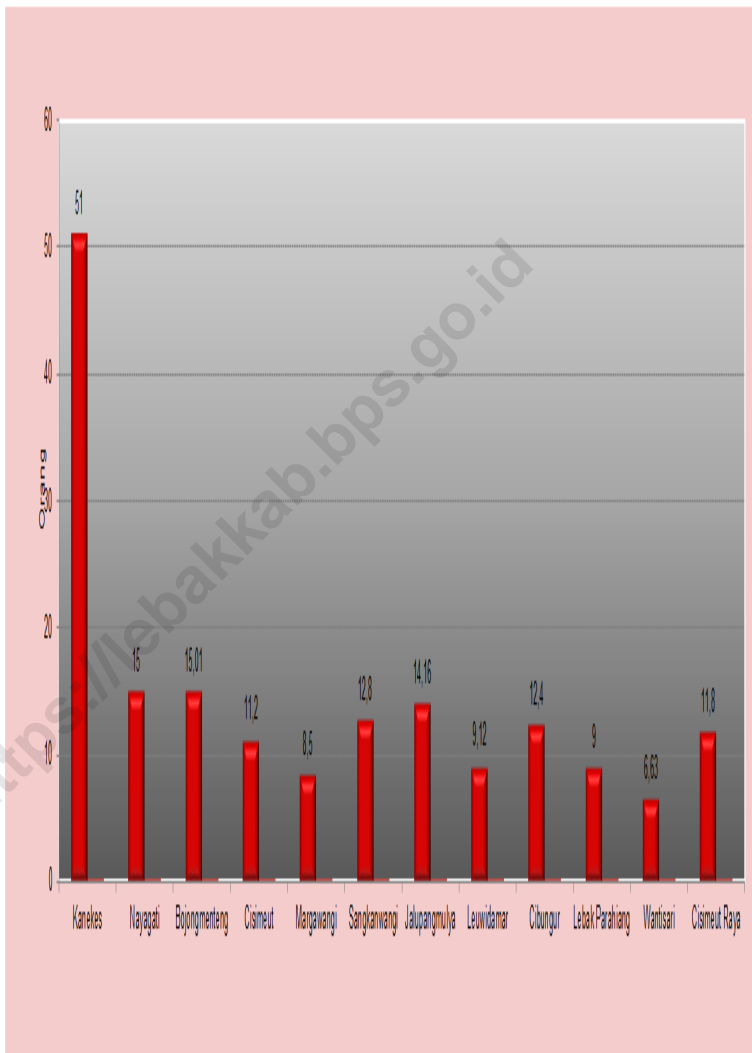
Sebelah Selatan :  
Kecamatan Cijaku dan Cibeber  
Sebelah Utara :  
Kecamatan Cimarga  
Sebelah Barat: Kecamatan  
Bojongmanik  
Sebelah Timur :  
Kecamatan Muncang

**DESCRIPTION**

*Leuwidamar District is geographically located in the northern part of Lebak Regency, the distance from the Lebak Regency Capital is about 22 km, with the topography of which is generally a plain with an average height of 200 meters above sea level (masl). Astronomically, the Leuwidamar District is located at 06005'05" - 06054'15" South Latitude and 106019'10"-106026'05" East Longitude, so it has an area of 17,661.53 Ha, or about 12.58 percent of the total area of Lebak Regency. The boundaries of the Leuwidamar District are as follows:*

*South : Cijaku and Cibeber  
Subdistricts North : Cimarga District  
West : Bojongmanik District  
East : Muncang District*

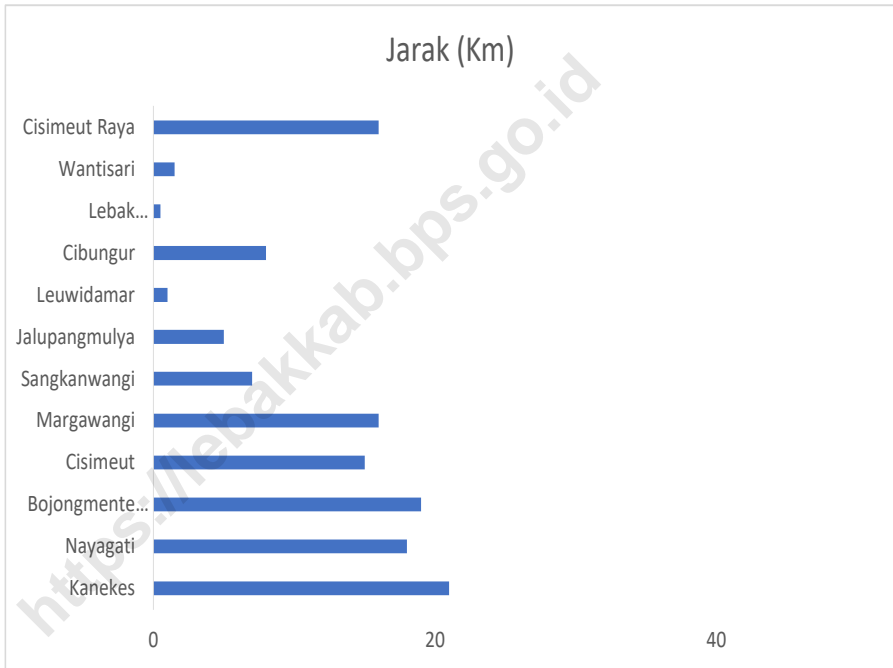
**Gambar 1.1** Luas Daerah menurut Desa/Kelurahan (%), 2021  
**Figures 1.1** Total Area by Village/Kelurahan (%), 2021



Sumber/Source : ....

**Gambar** 1.2  
**Figures**

**Jarak ke Ibukota Kecamatan Menurut Desa/Kelurahan di Kecamatan Leuwidamar (km), 2021**  
*Distance to the Subdistrict Capital by Village/Kelurahan in Leuwidamar Subdistrict (km), 2021*



Sumber/Source: ...

## 1.1 KEADAAN GEOGRAFI GEOGRAPHY CONDITION

**Tabel** 1.1.1 **Luas Daerah Menurut Desa/Kelurahan di Kecamatan Leuwidamar, 2021**  
**Table** **Total Area by Villages/Kelurahan in Leuwidamar Subdistrict, 2021**

Desa/Kelurahan <i>Village/Kelurahan</i>	Luas <i>Total Area</i> (km <sup>2</sup> /sq.km)	Persentase terhadap Luas <i>Kecamatan</i> <i>Percentage to Subdistrict Area</i>
(1)	(2)	(3)
Kanekes	51,00	29%
Nayagati	15,00	8%
Bojongmenteng	15,01	8%
Cisimeut	11,20	6%
Margawangi	8,50	5%
Sangkanwangi	12,80	7%
Jalupangmulya	14,16	8%
Leuwidamar	9,12	5%
Cibungur	12,40	7%
Lebak Parahiang	9,00	5%
Wantisari	6,63	4%
Cisimeut Raya	11,80	7%
<b>Kecamatan Leuwidamar</b>	<b>176,62</b>	<b>100%</b>

Catatan/Note: ...

Sumber/Source: ...

**Tabel** 1.1.2  
**Table**

**Jarak ke Ibukota Kecamatan dan Ibukota Kabupaten/Kota Menurut Desa/Kelurahan di Kecamatan Leuwidamar (km), 2021**  
*Distance to the Subdistrict Capital and Regency/Municipal Capital by Villages/Kelurahan in Leuwidamar Subdistrict (km), 2021*

Desa/Kelurahan <i>Village/Kelurahan</i>	Jarak ke Ibukota Kecamatan <i>Distance to Subdistrict Capital</i>	Jarak ke Ibukota Kabupaten/ Kota <i>Distance to Regency/Municipal Capital</i>
(1)	(2)	(3)
Kanekes	21	42
Nayagati	18	40
Bojongmenteng	19	40
Cisimeut	15	36
Margawangi	16	38
Sangkanwangi	7	28
Jalupangmulya	5	27
Leuwidamar	1	22
Cibungur	8	29
Lebak Parahiang	0,5	22
Wantisari	1,5	19
Cisimeut Raya	16	38

Catatan/Note: ...

Sumber/Source: BPS, Pendataan Potensi Desa (Podes) 2021/BPS-Statistics Indonesia, Village Potential Data Collecting 2021

## 1.2 KEADAAN IKLIM CLIMATE CONDITION

**Tabel** 1.2.1 **Pengamatan Unsur Iklim Menurut Bulan di Stasiun  
Leuwidamar, 2021**  
**Table** *Observation of Climate Elements by Month at Leuwidamar  
Station, 2021*

Bulan Month	Jumlah Curah Hujan Number of Precipitation (mm)	Jumlah Hari Hujan (hari) Number of Rainy Days (day)
(1)	(2)	(3)
Januari/January	...	...
Februari/February	...	...
Maret/March	...	...
April/April	...	...
Mei/May	...	...
Juni/June	...	...
Juli/July	...	...
Agustus/August	...	...
September/September	...	...
Oktober/October	...	...
November/November	...	...
Desember/December	...	...

Catatan/Note: ...

Sumber/Source: ...



**PEMERINTAHAN  
GOVERNMENT**

<https://lebakkab.bps.go.id>





**PENJELASAN TEKNIS**

1. Pemerintah Kabupaten Lebak dipimpin oleh Bupati, dibantu oleh Sekretaris Daerah dan oleh Perangkat Daerah Kabupaten Lebak

**TECHNICAL NOTES**

1. *The government structure of Lebak Regency is led by mayor, vice mayor, and assisted by local instruments*

<https://lebakkab.bps.go.id>

<https://lebakkab.bps.go.id>

**ULASAN**

Berdasarkan hirarki pemerintahan yang berlaku di Indonesia, setiap kecamatan dipimpin oleh seorang Camat, yang berkedudukan di bawah dan bertanggung jawab kepada Walikota/Bupati melalui Sekretaris Kota/Kabupaten. Wilayah kerja kecamatan terbagi habis menjadi desa/kelurahan yang masing-masing dipimpin oleh seorang Lurah/Kepala Desa yang berkedudukan di bawah dan bertanggung jawab kepada Walikota/Bupati melalui Camat.

**DESCRIPTION**

*Based on the hierarchy of government in force in Indonesia, each sub-district is led by a Camat, who is under and responsible to the Mayor/Regent through the City/Regency Secretary. The sub-district work area is completely divided into villages/kelurahan, each of which is led by a Lurah/Village Head who is under and responsible to the Mayor/Regent through the Camat.*

## 2.1 WILAYAH ADMINISTRATIF ADMINISTRATIVE AREA

**Tabel 2.1.1** Jumlah Rukun Warga (RW) dan Rukun Tetangga (RT) Menurut Desa/Kelurahan di Kecamatan Leuwidamar, 2021  
**Table** *Number of Rukun Warga and Rukun Tetangga by Villages'/Kelurahan in Leuwidamar Subdistrict, 2021*

Desa/Kelurahan <i>Village/Kelurahan</i>	Rukun Warga (RW) <i>Rukun Warga</i>	Rukun Tetangga (RT) <i>Rukun Tetangga</i>
(1)	(2)	(3)
Kanekes	13	63
Nayagati	6	25
Bojongmenteng	4	16
Cisimeut	7	32
Margawangi	4	15
Sangkanwangi	8	24
Jalupangmulya	5	24
Leuwidamar	9	23
Cibungur	4	19
Lebak Parahiang	4	16
Wantisari	5	18
Cisimeut Raya	6	21
<b>Kecamatan Leuwidamar</b>		

Catatan/Note: MFD Semester satu tahun 2021

Sumber/Source: BPS

## 2.2 SUMBER DAYA MANUSIA HUMAN RESOURCES

**Tabel 2.2.1** Jumlah Pegawai Negeri Sipil Menurut Pemerintah Daerah dan Jenis Kelamin, 2021  
**Table** *Number of Civil Servants by Local Government and Sex, 2021*

Pemerintah Daerah <i>Local Government</i>	Laki-Laki <i>Male</i>	Perempuan <i>Female</i>	Jumlah <i>Total</i>
(1)	(2)	(3)	(4)
Pemerintah Daerah Kecamatan Leuwidamar	87	57	144
Pemerintah Daerah Desa Kanekes	-	-	-
Pemerintah Daerah Desa Nayagati	3	1	4
Pemerintah Daerah Desa Bojongmenteng	5	4	9
Pemerintah Daerah Desa Cisimeut	6	4	10
Pemerintah Daerah Desa Margawangi	5	3	8
Pemerintah Daerah Desa Sangkanwangi	7	6	13
Pemerintah Daerah Desa Jalupangmulya	2	3	5
Pemerintah Daerah Desa Leuwidamar	7	3	10
Pemerintah Daerah Desa Cibungur	5	4	9
Pemerintah Daerah Desa Lebak Parahiang	25	15	40
Pemerintah Daerah Desa Wantisari	16	13	29
Pemerintah Daerah Desa Cisimeut Raya	6	2	8

Catatan/Note: ...

Sumber/Source: Kantor Kecamatan Leuwidamar/ Leuwidaamar Subdistrict Office

**Tabel** 2.2.2  
**Table**

**Jumlah Pegawai Negeri Sipil Pemerintah Daerah  
Kecamatan Leuwidamar Menurut Tingkat Pendidikan dan  
Jenis Kelamin, 2021**  
**Number of Civil Servants of Leuwidamar District  
Government by Educational Level and Sex, 2021**

<b>Tingkat Pendidikan</b> <i>Educational Level</i>	<b>Laki-Laki</b> <i>Male</i>	<b>Perempuan</b> <i>Female</i>	<b>Jumlah</b> <i>Total</i>
(1)	(2)	(3)	(4)
Sekolah Dasar (SD) <i>Primary School</i>	...	...	...
SMP/Sederajat <i>Junior High School</i>	...	...	...
SMA/Sederajat <i>Senior High School</i>	...	...	...
Diploma I/Akta I <i>Diploma I/Akta I</i>	...	...	...
Diploma II/Akta II <i>Diploma II/Akta II</i>	...	...	...
Diploma III/Akta III <i>Diploma III/Akta III</i>	...	...	...
Diploma IV/Akta IV <i>Diploma IV/Akta IV</i>	...	...	...
S1/Sarjana <i>Under Graduate/Bachelor</i>	...	...	...
S2/Pasca Sarjana <i>Graduate</i>	...	...	...
S3/Doktor/Ph.D <i>Post Graduate</i>	...	...	...
<b>Jumlah/Total</b>	...	...	...

Catatan/Note: ...

Sumber/Source: ...



**PENDUDUK  
POPULATION**

<https://lebakkab.bps.go.id>





**PENJELASAN TEKNIS**

1. Sumber utama data kependudukan adalah Registrasi penduduk di Disdukcapil
2. 4. Kepadatan penduduk adalah rasio
3. banyaknya penduduk per kilometer persegi.
4. Rasio jenis kelamin adalah perbandingan antara penduduk laki-laki dan penduduk perempuan pada suatu wilayah dan waktu tertentu. Biasanya dinyatakan dengan banyaknya penduduk laki-laki untuk 100 penduduk perempuan.

**TECHNICAL NOTES**

1. *The main source of demographic data is population registration*
2. *population growth within a specified period.*
3. *Population density is ratio of population per square kilometer.*
4. *Sex ratio is the ratio of males population to females population in a given area and time, usually expressed as the number of males for every 100 females.*

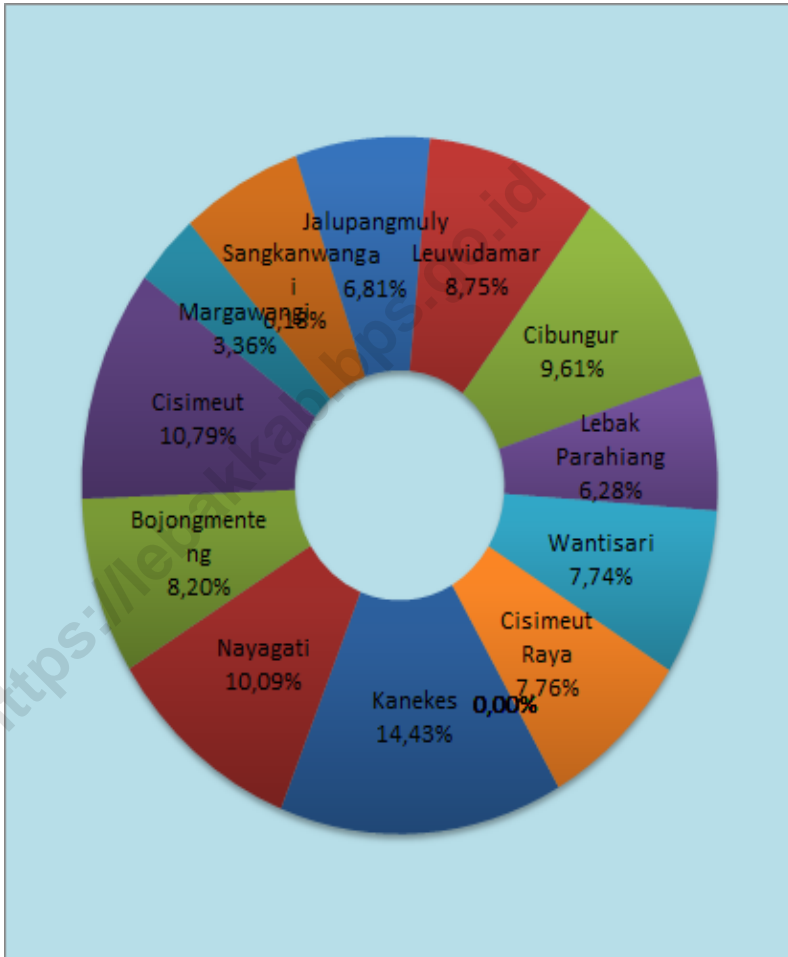
<https://lebakkab.bps.go.id>

**ULASAN**

**DESCRIPTION**

<https://lebakkab.bps.go.id>

**Gambar 3.1** Komposisi Penduduk Kecamatan Leuwidamar Tahun 2022 (persen)  
**Figures** Subdistrict Population Composition Leuwidamar in 2022 (percent)



Sumber/Source : ....

<https://lebakkab.bps.go.id>

**Tabel**  
**Table** 3.1

**Penduduk, Distribusi Persentase Penduduk, Kepadatan Penduduk, Rasio Jenis Kelamin Penduduk Menurut Desa/ Kelurahan di Kecamatan Leuwidamar, 2021**  
*Population, Percentage Distribution of Population, Population Density, and Population Sex Ratio by Villages/ Kelurahan in Leuwidamar Subdistrict, 2021*

Desa/Kelurahan Village/Kelurahan	Penduduk/Population		
	Laki-Laki/Male	Perempuan/Female	Jumlah/Total
(1)	(2)	(3)	(4)
Kanekes	4 587	3 694	8 281
Nayagati	3 022	2 769	5 791
Bojongmenteng	2 453	2 252	4 705
Cisimeut	3 198	2 993	6 191
Margawangi	1 024	903	1 927
Sangkanwangi	1 825	1 719	3 544
Jalupangmulya	2 045	1 864	3 909
Leuwidamar	2 557	2 464	5 021
Cibungur	2 754	2 763	5 517
Lebak Parahiang	1 855	1 751	3 606
Wantisari	2 224	2 218	4 442
Cisimeut Raya	2 276	2 178	4 454
<b>Kecamatan Leuwidamar</b>	<b>29 820</b>	<b>27 568</b>	<b>57 388</b>

Lanjutan Tabel/*Continued Table 3.1*

<b>Desa/Kelurahan Village/Kelurahan</b>	<b>Persentase Penduduk Percentage of Total Population</b>	<b>Kepadatan Penduduk (per Km<sup>2</sup>) Population Density per sq.km</b>	<b>Rasio Jenis Kelamin Penduduk Population Sex Ratio</b>
(1)	(5)	(6)	(7)
Kanekes	14,43%	162	124,17%
Nayagati	10,09%	386	109,14%
Bojongmenteng	8,20%	313	108,93%
Cisimeut	10,79%	553	106,85%
Margawangi	3,36%	227	113,40%
Sangkanwangi	6,18%	277	106,17%
Jalupangmulya	6,81%	276	109,71%
Leuwidamar	8,75%	551	103,77%
Cibungur	9,61%	445	99,67%
Lebak Parahiang	6,28%	401	105,94%
Wantisari	7,74%	670	100,27%
Cisimeut Raya	7,76%	377	104,50%
<b>Kecamatan Leuwidamar</b>	<b>100,00%</b>	<b>325</b>	<b>108,17%</b>

Catatan/Note: ...

Sumber/Source: Dinas Kependudukan dan Catatan Sipil Kab.Lebak/ Population and Civil Service of Lebak Regency



**Tabel 3.2**  
**Table**

**Jumlah Penduduk Menurut Kelompok Umur dan Jenis Kelamin di Kecamatan Leuwidamar, 2021**  
**Population by Age Groups and Sex in Leuwidamar Subdistrict, 2021**

Kelompok Umur Age Groups	Jenis Kelamin/Sex		
	Laki-Laki Male	Perempuan Female	Jumlah Total
(1)	(2)	(3)	(4)
0 - 4	2 466	2 356	4 822
5 - 9	2 839	2 693	5 532
10 - 14	2 847	2 744	5 591
15 - 19	2 277	2 219	4 496
20 - 24	2 984	2 567	5 551
25 - 29	2 884	2 448	5 332
30 - 34	2 586	2 360	4 946
35 - 39	2 354	2 216	4 570
40 - 44	2 065	1 874	3 939
45 - 49	1 596	1 527	3 123
50 - 54	1 577	1 506	3 083
55 - 59	1 225	1 120	2 345
60 - 64	1 003	857	1 860
65 - 69	481	433	914
70 - 74	350	294	644
75 +	286	354	640
<b>Kecamatan Leuwidamar</b>	<b>29 820</b>	<b>27 568</b>	<b>57 388</b>

Catatan/Note: ...

Sumber/Source: Dinas Kependudukan dan Catatan Sipil Kab.Lebak/ Population and Civil Service of Lebak Regency

# 04

## **SOSIAL DAN KESEJAHTERAAN RAKYAT** ***SOCIAL AND WELFARE***

<https://lebakkab.bps.go.id>



**PENJELASAN TEKNIS**

1. Jenjang Pendidikan Formal terdiri atas pendidikan dasar, pendidikan menengah, dan pendidikan tinggi. Jenis pendidikan yang diajarkan mencakup pendidikan umum, kejuruan, akademik, profesi, vokasi, keagamaan, dan khusus.
  - a. Pendidikan Dasar berbentuk Sekolah Dasar (SD) dan Madrasah Ibtidaiyah (MI) atau bentuk lain yang sederajat serta Sekolah Menengah Pertama (SMP) dan Madrasah Tsanawiyah (MTs), atau bentuk lain yang sederajat.
  - b. Pendidikan Menengah berbentuk Sekolah Menengah Atas (SMA), Madrasah Aliyah (MA), Sekolah Menengah Kejuruan (SMK), dan Madrasah Aliyah Kejuruan (MAK), atau bentuk lain yang sederajat

**TECHNICAL NOTES**

1. *The Formal Education Level consists of primary education, secondary education, and high education. The kind of education that taught consists of general education, vocational, academic, professional, religious, and specific education.*
  - a. *The Primary Education consists of Elementary School and Islamic Elementary School or other equivalent forms and Junior High School and MTs, or other equivalent forms.*
  - b. *The Secondary Education consists of the senior high school, MA, Vocational School, and Vocational Madrasah Aliyah, or other equivalent forms.*

<https://lebakkab.bps.go.id>

**ULASAN**

Pendidikan merupakan modal awal untuk meningkatkan derajat kesejahteraan perekonomian masyarakat dan menjadi salah satu penentu kemajuan daerah di semua sektor. Karena itu, ketersediaan sarana dan prasarana pendidikan yang berupa tenaga pendidik dan sarana fisik sangatlah penting

**DESCRIPTION**

*Education is the initial capital to improve the welfare of the community's economy and become one of the determinants of regional progress in all sectors. Therefore, the availability of educational facilities and infrastructure in the form of educators and physical facilities is very important*

<https://lebakkab.bps.go.id>

#### 4.1 PENDIDIKAN EDUCATION

**Tabel 4.1.1** Banyaknya Desa<sup>1</sup>/Kelurahan yang Memiliki Fasilitas Sekolah Menurut Tingkat Pendidikan di Kecamatan Leuwidamar, 2019–2021  
*Number of Villages<sup>1</sup>/Kelurahan Having Educational Facilities by Educational Level in Leuwidamar Subdistrict, 2019–2021*

Tingkat Pendidikan Educational Level	2019	2020	2021
(1)	(2)	(3)	(4)
Sekolah Dasar (SD) <i>Primary School</i>	11	11	11
Madrasah Ibtidaiyah (MI) <i>Madrasah Ibtidaiyah</i>	7	10	10
Sekolah Menengah Pertama (SMP) <i>Junior High School</i>	6	6	6
Madrasah Tsanawiyah (MTs) <i>Madrasah Tsanawiyah (MTs)</i>	8	9	9
Sekolah Menengah Atas (SMA) <i>Senior High School</i>	2	2	2
Sekolah Menengah Kejuruan (SMK) <i>Vocational High School</i>	3	3	3
Madrasah Aliyah (MA) <i>Madrasah Aliyah</i>	4	3	3
Akademi/Perguruan Tinggi <i>Academy/University</i>	-	-	-

Catatan/Note: <sup>1</sup>Desa pada tabel ini termasuk Unit Permukiman Transmigrasi (UPT) yang masih dibina oleh kementerian terkait/  
*Villages in this table include Transmigration Settlement Unit which is still fostered by the relevant ministries.*

Sumber/Source: BPS, Pendataan Potensi Desa (Podes) 2020 dan 2021/BPS-Statistics Indonesia, *Village Potential Data Collecting 2020 and 2021*

**Tabel 4.1.2**  
**Table**

**Jumlah Sekolah Menurut Tingkat Pendidikan di Kecamatan Leuwidamar, 2020/2021 dan 2021/2022**  
**Number of Schools by Educational Level in Leuwidamar Subdistrict, 2020/2021 and 2021/2022**

Tingkat Pendidikan Educational Level	Negeri/Public		Swasta/Private		Jumlah/Total	
	2020/2021	2021/2022	2020/2021	2021/2022	2020/2021	2021/2022
(1)	(2)	(3)	(4)	(5)	(6)	(7)
Taman Kanak-Kanak (TK) <sup>1</sup> /Kindergarten <sup>1</sup>	-	-	4	-	4	-
Raudatul Athfal (RA) <sup>2</sup> Raudatul Athfal (RA) <sup>2</sup>	-	-	-	-	-	-
Sekolah Dasar (SD) <sup>1</sup> Elementary Schools <sup>1</sup>	25	25	-	-	25	25
Madrasah Ibtidaiyah (MI) <sup>2</sup> /Madrasah Ibtidaiyah (MI) <sup>2</sup>	1	-	13	-	14	-
Sekolah Menengah Pertama (SMP) <sup>1</sup> /Junior High Schools <sup>1</sup>	6	6	-	-	6	6
Madrasah Tsanawiyah (MTs) <sup>2</sup> /Madrasah Tsanawiyah (MTs) <sup>2</sup>	-	-	10	-	10	-
Sekolah Menengah Atas (SMA) <sup>1</sup> /Senior High Schools <sup>1</sup>	2	2	-	-	2	2
Sekolah Menengah Kejuruan (SMK) <sup>1</sup> Vocational High Schools <sup>1</sup>	1	1	1	1	2	2
Madrasah Aliyah (MA) <sup>2</sup> Madrasah Aliyah (MA) <sup>2</sup>	-	-	3	-	3	-

Catatan/Note: <sup>3</sup>Seluruh Raudatul Athfal (RA) berstatus swasta/All Raudatul Athfal (RA) are private

Sumber/Source: <sup>1</sup> Kementerian Pendidikan, Kebudayaan, Riset, dan Teknologi, Sistem Data Pokok Pendidikan, data semester ganjil laporan sampai dengan 30 November 2021/Ministry of Education, Culture, Research, and Technology, Basic Education Data System, odd semester report data up to 30 November 2021

<sup>2</sup> Kementerian Agama, EMIS, data semester ganjil laporan sampai dengan 17 Februari 2022/Ministry of Religious Affairs, EMIS, odd semester report data up to 17 February 2022



**Tabel 4.1.3** Jumlah Guru Menurut Tingkat Pendidikan di Kecamatan Leuwidamar, 2020/2021 dan 2021/2022  
**Table** Number of Teachers by Educational Level in Leuwidamar Subdistrict, 2020/2021 and 2021/2022

Tingkat Pendidikan Educational Level	Negeri/Public		Swasta/Private		Jumlah/Total	
	2020/2021	2021/2022	2020/2021	2021/2022	2020/2021	2021/2022
(1)	(2)	(3)	(4)	(5)	(6)	(7)
Taman Kanak-Kanak (TK) <sup>1</sup> /Kindergarten <sup>1</sup>	-	-	6	9	6	9
Raudatul Athfal (RA) <sup>2</sup> Raudatul Athfal (RA) <sup>2</sup>	...	...	...	...	...	...
Sekolah Dasar (SD) <sup>1,3</sup> Elementary Schools <sup>1,3</sup>	167	168	-	-	167	168
Madrasah Ibtidaiyah (MI) <sup>2</sup> /Madrasah Ibtidaiyah (MI) <sup>2</sup>	...	...	...	...	...	...
Sekolah Menengah Pertama (SMP) <sup>1,3</sup> / Junior High Schools <sup>1,3</sup>	85	85	-	-	85	85
Madrasah Tsanawiyah (MTs) <sup>2</sup> /Madrasah Tsanawiyah (MTs) <sup>2</sup>	...	...	...	...	...	...
Sekolah Menengah Atas (SMA) <sup>1,3</sup> /Senior High Schools <sup>1,3</sup>	59	58	-	-	59	58
Sekolah Menengah Kejuruan (SMK) <sup>1,3,4</sup> Vocational High Schools <sup>1,3,4</sup>	15	18	6	6	21	24
Madrasah Aliyah (MA) <sup>2</sup> Madrasah Aliyah (MA) <sup>2</sup>	...	...	...	...	...	...

Catatan/Note: <sup>3</sup> Jumlah guru termasuk kepala sekolah dan guru/The total of teachers including headmaster and teacher.

<sup>4</sup> Guru yang mengajar di dua sekolah atau lebih dihitung di masing-masing sekolah/Teacher who taught in two schools or more counted in every school.

Sumber/Source: <sup>1</sup> Kementerian Pendidikan, Kebudayaan, Riset, dan Teknologi, Sistem Data Pokok Pendidikan, data semester ganjil laporan sampai dengan 30 November 2021/Ministry of Education, Culture, Research, and Technology, Basic Education Data System, odd semester report data up to 30 November 2021

<sup>2</sup> Kementerian Agama, EMIS, data semester ganjil laporan sampai dengan 17 Februari 2022/Ministry of Religious Affairs, EMIS, odd semester report data up to 17 February 2022

**Tabel 4.1.4**  
**Table**

**Jumlah Murid Menurut Tingkat Pendidikan di Kecamatan  
Leuwidamar, 2020/2021 dan 2021/2022**  
**Number of Pupils by Educational Level in Leuwidamar  
Subdistrict, 2020/2021 and 2021/2022**

Tingkat Pendidikan Educational Level	Negeri/Public		Swasta/Private		Jumlah/Total	
	2020/2021	2021/2022	2020/2021	2021/2022	2020/2021	2021/2022
(1)	(2)	(3)	(4)	(5)	(6)	(7)
Taman Kanak-Kanak (TK) <sup>1</sup> /Kindergarten <sup>1</sup>	-	-	46	177	46	177
Raudatul Athfal (RA) <sup>2</sup> Raudatul Athfal (RA) <sup>2</sup>	...	...	...	...	...	...
Sekolah Dasar (SD) <sup>1</sup> Elementary Schools <sup>1</sup>	3 720	4 361	-	-	3720	4361
Madrasah Ibtidaiyah (MI) <sup>2</sup> /Madrasah Ibtidaiyah (MI) <sup>2</sup>	...	...	...	...	...	...
Sekolah Menengah Pertama (SMP) <sup>1</sup> /Junior High Schools <sup>1</sup>	1 034	1 532	-	-	1 034	1 532
Madrasah Tsanawiyah (MTs) <sup>2</sup> /Madrasah Tsanawiyah (MTs) <sup>2</sup>	...	...	...	...	...	...
Sekolah Menengah Atas (SMA) <sup>1</sup> /Senior High Schools <sup>1</sup>	747	1 146	-	-	747	1 146
Sekolah Menengah Kejuruan (SMK) <sup>1</sup> Vocational High Schools <sup>1</sup>	88	156	51	17	139	173
Madrasah Aliyah (MA) <sup>2</sup> Madrasah Aliyah (MA) <sup>2</sup>	...	...	...	...	...	...

Catatan/Note: ...

Sumber/Source: <sup>1</sup> Kementerian Pendidikan, Kebudayaan, Riset, dan Teknologi, Sistem Data Pokok Pendidikan, data semester ganjil laporan sampai dengan 30 November 2021/Ministry of Education, Culture, Research, and Technology, Basic Education Data System, odd semester report data up to 30 November 2021

<sup>2</sup> Kementerian Agama, EMIS, data semester ganjil laporan sampai dengan 17 Februari 2022/Ministry of Religious Affairs, EMIS, odd semester report data up to 17 February 2022

## 4.2 KESEHATAN HEALTH

**Tabel 4.2.1 Banyaknya Desa<sup>1</sup>/Kelurahan yang Memiliki Sarana Kesehatan Menurut Jenis Sarana Kesehatan di Kecamatan Leuwidamar, 2019–2021**  
**Number of Villages<sup>1</sup>/Kelurahan Health Facilities by Type of Health Facilities in Leuwidamar Subdistrict, 2019–2021**

Jenis Sarana Kesehatan Type of Health Facilities	2019	2020	2021
(1)	(2)	(3)	(4)
Rumah Sakit Hospital	-	-	-
Rumah Sakit Bersalin Maternity Hospital	-	-	-
Poliklinik/Balai Pengobatan Polyclinic	2	2	2
Puskesmas Rawat Inap Public Health Center with Inpatient Care	1	2	2
Puskesmas Tanpa Rawat Inap Public Health Center without Inpatient Care	1	1	1
Apotek Pharmacy	1	1	1

Catatan/Note: ...

Sumber/Source: BPS, Pendataan Potensi Desa (Podes) 2019–2021/BPS-Statistics Indonesia, Village Potential Data Collecting 2019–2021

**Tabel** 4.2.2  
**Table**

**Banyaknya Warga Penderita Kekurangan Gizi Menurut Desa/Kelurahan di Kecamatan Leuwidamar, 2020**  
**Number of People with Malnutrition by Villages/Kelurahan in Leuwidamar Subdistrict, 2020**

<b>Desa/Kelurahan</b> <b>Village/Kelurahan</b>	<b>2020</b>
(1)	(2)
Kanekes	4
Nayagati	-
Bojongmenteng	-
Cisimeut	1
Margawangi	8
Sangkanwangi	-
Jalupangmulya	2
Leuwidamar	2
Cibungur	1
Lebak Parahiang	-
Wantisari	2
Cisimeut Raya	1
<b>Kecamatan Leuwidamar</b>	<b>21</b>

Catatan/Note: ...

Sumber/Source: BPS, Pendataan Potensi Desa (Podes) 2021/BPS-Statistics Indonesia, Village Potential Data Collecting 2021

### 4.3 PERUMAHAN DAN LINGKUNGAN HOUSING AND ENVIRONMENT

**Tabel** 4.3.1 **Banyaknya Desa/Kelurahan Menurut Sumber Air Minum Sebagian Besar Keluarga di Kecamatan Leuwidamar, 2019–2021**  
**Table** **Number of Villages/Kelurahan by Drinking Water Source of Majority Family in XXX Subdistrict, 2019–2021**

Sumber Air Minum Source of Drinking Water	2019	2020	2021
(1)	(2)	(3)	(4)
Air Kemasan Bermerk/Branded Bottled Water	-	-	-
Air Isi Ulang/Refil Water	-	-	-
Leding Dengan Meteran/Metered Piped Water	-	-	-
Leding Tanpa Meteran/Non Metered Piped Water	3	-	-
Sumur Bor atau Pompa/Artesian Well or Pumped Water	-	10	10
Sumur/Well	6	1	1
Mata Air/Spring	1	1	1
Sungai/Danau/Kolam/ Waduk/Situ/ Embung/Bendungan/River/Lake/Pond/ Reservoir/Dam	-	-	-
Air Hujan/Rainwater	-	-	-
Lainnya/Others	-	-	-

Catatan/Note: ...

Sumber/Source: BPS, Pendataan Potensi Desa (Podes) 2019–2021/BPS-Statistics Indonesia, Village Potential Data Collecting 2019–2021

**Tabel** 4.3.2  
**Table**

**Banyaknya Keluarga Menurut Desa/Kelurahan dan Jenis Pengguna Listrik di Kecamatan Leuwidamar, 2021**  
**Number of Family by Villages/Kelurahan and Type of Electricity Consumer in Leuwidamar Subdistrict, 2021**

Desa/Kelurahan <i>Village/Kelurahan</i>	Pengguna Listrik <i>Electricity Consumer</i>			Bukan Pengguna Listrik <i>Not Electricity Consumer</i>
	PLN <i>State Electricity Company</i>	Non PLN <i>Non-State Electricity Company</i>	Jumlah <i>Total</i>	
(1)	(2)	(3)	(4)	(5)
Kanekes	137	-	137	3 296
Nayagati	1 288	-	1 288	95
Bojongmenteng	1 310	-	1 310	15
Cisimeut	1 517	-	1 517	-
Margawangi	452	-	452	-
Sangkanwangi	827	-	827	199
Jalupangmulya	1 089	-	1 089	-
Leuwidamar	1 456	-	1 456	-
Cibungur	1 453	-	1 453	-
Lebak Parahiang	1 148	-	1 148	-
Wantisari	1 361	-	1 361	-
Cisimeut Raya	1 202	-	1 202	-
<b>Kecamatan Leuwidamar</b>	<b>13 240</b>	<b>-</b>	<b>13 240</b>	<b>3 605</b>

Catatan/Note: ...

Sumber/Source: BPS, Pendataan Potensi Desa (Podes) 2021/BPS-Statistics Indonesia, Village Potential Data Collecting 2021

**Tabel 4.3.3** Banyaknya Desa/Kelurahan Menurut Sumber Penerangan Jalan Utama Desa/Kelurahan di Kecamatan Leuwidamar, 2019–2021  
**Number of Villages/Kelurahan by Source of Villages/Kelurahan's Main Street Illumination in Leuwidamar Subdistrict, 2019–2021**

Sumber Penerangan Jalan Utama <i>Source of Main Street Illumination</i>	2019	2020	2021
(1)	(2)	(3)	(4)
Listrik Pemerintah/ <i>State Electricity</i>	2	1	1
Listrik Non Pemerintah/ <i>Non-State Electricity</i>	9	11	11
Non Listrik/ <i>Non-Electric</i>	-	-	-

Catatan/Note: ...

Sumber/Source: BPS, Pendataan Potensi Desa (Podes) 2019–2021/BPS-Statistics Indonesia, Village Potential Data Collecting 2019–2021

**Tabel**  
**Table** 4.3.4

**Banyaknya Desa/Kelurahan Menurut Penggunaan Fasilitas Tempat Buang Air Besar Sebagian Besar Keluarga di Kecamatan Leuwidamar, 2019–2021**  
**Number of Villages/Kelurahan by Toilet Facility Used by Majority Family in Leuwidamar Subdistrict, 2019–2021**

Fasilitas Tempat Buang Air Besar <i>Toilet Facility</i>	2019	2020	2021
(1)	(2)	(3)	(4)
<b>Jamban/Toilet</b>	11	11	11
Sendiri/Private	11	11	11
Bersama/Shared	-	-	-
Umum/Public	-	-	-
<b>Bukan Jamban/Non-Toilet</b>	1	1	1
<b>Jumlah/Total</b>	<b>10</b>		<b>12</b>

Catatan/Note: ...

Sumber/Source: BPS, Pendataan Potensi Desa (Podes) 2019–2021/BPS-Statistics Indonesia, Village Potential Data Collecting 2019–2021



**Tabel** 4.3.5  
**Table**

**Banyaknya Desa/Kelurahan Menurut Jenis Bahan Bakar untuk Memasak yang Digunakan Sebagian Besar Keluarga di Kecamatan Leuwidamar, 2021**  
**Number of Villages/Kelurahan by Type of Cooking Fuel Used by Majority Family in Leuwidamar Subdistrict, 2021**

Jenis Bahan Bakar untuk Memasak <i>Type of Cooking Fuel</i>	2021
(1)	(2)
Listrik/ <i>Electric</i>	-
Elpiji 5,5 kg/ <i>Blue Gas 5.5 kg-LPG</i>	-
Elpiji 12 kg/ <i>12 kg-LPG</i>	1
Elpiji 3 kg/ <i>3 kg-LPG</i>	8
Gas Kota/ <i>City Gas</i>	-
Biogas/ <i>Biogas</i>	-
Minyak Tanah/ <i>Kerosene</i>	-
Briket/ <i>Briquettes</i>	-
Arang/ <i>Charcoal</i>	-
Kayu Bakar/ <i>Firewood</i>	3
Lainnya/ <i>Others</i>	-
<b>Jumlah/<i>Total</i></b>	<b>12</b>

Catatan/*Note*: ...

Sumber/*Source*: BPS, Pendataan Potensi Desa (Podes) 2021/BPS-Statistics Indonesia, *Village Potential Data Collecting 2021*

#### 4.4 AGAMA DAN SOSIAL LAINNYA RELIGION AND OTHER SOCIAL AFFAIRS

**Tabel 4.4.1** Jumlah Tempat Peribadatan Menurut Desa/Kelurahan di Kecamatan Leuwidamar, 2021  
**Table** *Number of Worship Places by Villages/Kelurahan in Leuwidamar Subdistrict, 2021*

Desa/Kelurahan Village/Kelurahan	Masjid Mosque	Mushola Pray Room	Gereja Protestan Protestant Church	Gereja Katholik Catholic Church	Pura Temple	Vihara
(1)	(2)	(3)	(4)	(5)	(6)	(7)
Kanekes	1	2	-	-	-	-
Nayagati	9	10	-	-	-	-
Bojongmenteng	10	8	-	-	-	-
Cisimeut	10	12	-	-	-	-
Margawangi	3	5	-	-	-	-
Sangkanwangi	5	8	-	-	-	-
Jalupangmulya	14	8	-	-	-	-
Leuwidamar	9	9	-	-	-	-
Cibungur	15	9	-	-	-	-
Lebak Parahiang	4	13	-	-	-	-
Wantisari	5	17	-	-	-	-
Cisimeut Raya	7	8	-	-	-	-
<b>Kecamatan Leuwidmar</b>	<b>92</b>	<b>109</b>	<b>-</b>	<b>-</b>	<b>-</b>	<b>-</b>

Catatan/Note: ...

Sumber/Source: BPS, Pendataan Potensi Desa (Podes) 2021/BPS-Statistics Indonesia, Village Potential Data Collecting 2021

**Tabel** 4.4.2  
**Table**

**Banyaknya Kejadian Bencana Alam Menurut Desa/  
Kelurahan dan Jenis Bencana Alam di Kecamatan  
Leuwidamar, 2020**  
*Number of Natural Disaster Events by Villages/Kelurahan  
and Type of Natural Disaster in Leuwidamar Subdistrict,  
2020*

Desa/Kelurahan <i>Village/Kelurahan</i>	Gempa Bumi <i>Earthquake</i>	Tsunami <i>Tsunami</i>	Gunung Meletus <i>Volcanic Eruption</i>	Tanah Longsor <i>Landslide</i>
(1)	(2)	(3)	(4)	(5)
Kanekes	-	-	-	2
Nayagati	-	-	-	-
Bojongmenteng	-	-	-	-
Cisimeut	-	-	-	-
Margawangi	-	-	-	-
Sangkanwangi	-	-	-	-
Jalupangmulya	-	-	-	-
Leuwidamar	1	-	-	-
Cibungur	1	-	-	-
Lebak Parahiang	2	-	-	-
Wantisari	-	-	-	-
Cisimeut Raya	1	-	-	2
<b>Kecamatan Leuwidamar</b>	<b>5</b>	<b>-</b>	<b>-</b>	<b>4</b>

Lanjutan Tabel/*Continued Table* 4.4.2

<b>Desa/Kelurahan Village/Kelurahan</b>	<b>Banjir Floods</b>	<b>Banjir Bandang Flash Floods</b>	<b>Kekeringan Drought</b>	<b>Kebakaran Hutan dan Lahan Forest and Land Fires</b>
(1)	(6)	(7)	(8)	(9)
Kanekes	-	-	-	-
Nayagati	-	-	-	-
Bojongmenteng	-	-	-	-
Cisimeut	-	-	-	-
Margawangi	2	-	-	-
Sangkanwangi	1	-	-	-
Jalupangmulya	-	-	1	-
Leuwidamar	1	1	-	-
Cibungur	-	-	-	-
Lebak Parahiang	1	1	-	-
Wantisari	1	1	-	-
Cisimeut Raya	2	2	1	-
<b>Kecamatan Leuwidamar</b>	<b>8</b>	<b>5</b>	<b>2</b>	<b>-</b>

Lanjutan Tabel/Continued Table 4.4.2

Desa/Kelurahan Village/Kelurahan	Angin Puyuh/ Puting Beliung/ Topan Tornado/Typhoon	Gelombang Pasang Tidal Wave	Abrasi Abrasion
(1)	(10)	(11)	(12)
Kanekes	-	-	-
Nayagati	-	-	-
Bojongmenteng	-	-	-
Cisimeut	-	-	-
Margawangi	-	-	-
Sangkanwangi	-	-	-
Jalupangmulya	-	-	-
Leuwidamar	-	-	-
Cibungur	1	-	-
Lebak Parahiang	-	-	-
Wantisari	-	-	-
Cisimeut Raya	-	-	-
<b>Kecamatan Leuwidamar</b>	<b>1</b>	<b>-</b>	<b>-</b>

Catatan/Note: ...

Sumber/Source: BPS, Pendataan Potensi Desa (Podes) 2021/BPS-Statistics Indonesia, Village Potential Data Collecting 2021

**Tabel** 4.4.3  
**Table**

**Banyaknya Korban Jiwa Akibat Bencana Alam Menurut Desa/Kelurahan dan Jenis Bencana Alam di Kecamatan Leuwidamar, 2020**  
*Number of Fatalities Due to Natural Disasters by Villages/ Kelurahan and Type of Natural Disaster in Leuwidamar Subdistrict, 2020*

Desa/Kelurahan <i>Village/Kelurahan</i>	Gempa Bumi <i>Earthquake</i>	Tsunami <i>Tsunami</i>	Gunung Meletus <i>Volcanic Eruption</i>	Tanah Longsor <i>Landslide</i>
(1)	(2)	(3)	(4)	(5)
Kanekes	-	-	-	-
Nayagati	-	-	-	-
Bojongmenteng	-	-	-	-
Cisimeut	-	-	-	-
Margawangi	-	-	-	-
Sangkanwangi	-	-	-	-
Jalupangmulya	-	-	-	-
Leuwidamar	-	-	-	-
Cibungur	-	-	-	-
Lebak Parahiang	-	-	-	-
Wantisari	-	-	-	-
Cisimeut Raya	-	-	-	-
<b>Kecamatan Leuwidamar</b>	-	-	-	-

Lanjutan Tabel/Continued Table 4.4.3

Desa/Kelurahan Village/Kelurahan	Banjir Floods	Banjir Bandang Flash Floods	Kekeringan Drought	Kebakaran Hutan dan Lahan Forest and Land Fires
(1)	(6)	(7)	(8)	(9)
Kanekes	-	-	-	-
Nayagati	-	-	-	-
Bojongmenteng	-	-	-	-
Cisimeut	-	-	-	-
Margawangi	-	-	-	-
Sangkanwangi	-	-	-	-
Jalupangmulya	-	-	1	-
Leuwidamar	-	-	-	-
Cibungur	-	-	-	-
Lebak Parahiang	-	-	-	-
Wantisari	-	-	-	-
Cisimeut Raya	-	-	-	-
<b>Kecamatan Leuwidamar</b>	-	-	1	-

Lanjutan Tabel/*Continued Table* 4.4.3

Desa/Kelurahan <i>Village/Kelurahan</i>	Angin Puyuh/ Puting Beliung/ Topan <i>Tornado/Typhoon</i>	Gelombang Pasang <i>Tidal Wave</i>	Abrasi <i>Abrasion</i>
(1)	(10)	(11)	(12)
Kanekes	-	-	-
Nayagati	-	-	-
Bojongmenteng	-	-	-
Cisimeut	-	-	-
Margawangi	-	-	-
Sangkanwangi	-	-	-
Jalupangmulya	-	-	-
Leuwidamar	-	-	-
Cibungur	1	-	-
Lebak Parahiang	-	-	-
Wantisari	-	-	-
Cisimeut Raya	-	-	-
<b>Kecamatan Leuwidamar</b>	<b>1</b>	<b>-</b>	<b>-</b>

Catatan/Note: ...

Sumber/Source: BPS, Pendataan Potensi Desa (Podes) 2021/BPS-Statistics Indonesia, *Village Potential Data Collecting 2021*



**Tabel** 4.4.4  
**Table**

**Keberadaan Fasilitas/Upaya Antisipasi/Mitigasi  
Bencana Alam Menurut Desa/Kelurahan di Kecamatan  
Leuwidamar, 2021**  
*Existence of Facilities/Efforts for Anticipation/Mitigation  
of Natural Disasters by Villages/Kelurahan by Villages/  
Kelurahan in Leuwidamar Subdistrict, 2021*

<b>Desa/Kelurahan</b> <i>Village/Kelurahan</i>	<b>Sistem Peringatan Dini Bencana Alam</b> <i>Natural Disaster Early Warning System</i>	<b>Sistem Peringatan Dini Khusus Tsunami</b> <i>Tsunami Early Warning System</i>	<b>Perlengkapan Keselamatan</b> <i>Safety Equipment</i>
(1)	(2)	(3)	(4)
Kanekes	Tidak Ada	Bukan Wilayah Potensi Tsunami	Tidak Ada
Nayagati	Tidak Ada	Bukan Wilayah Potensi Tsunami	Tidak Ada
Bojongmenteng	Tidak Ada	Bukan Wilayah Potensi Tsunami	Tidak Ada
Cisimeut	Tidak Ada	Bukan Wilayah Potensi Tsunami	Tidak Ada
Margawangi	Tidak Ada	Bukan Wilayah Potensi Tsunami	Tidak Ada
Sangkanwangi	Tidak Ada	Bukan Wilayah Potensi Tsunami	Tidak Ada
Jalupangmulya	Tidak Ada	Bukan Wilayah Potensi Tsunami	Tidak Ada
Leuwidamar	Tidak Ada	Bukan Wilayah Potensi Tsunami	Tidak Ada
Cibungur	Tidak Ada	Bukan Wilayah Potensi Tsunami	Tidak Ada
Lebak Parahiang	Tidak Ada	Tidak Ada	Tidak Ada
Wantisari	Tidak Ada	Bukan Wilayah Potensi Tsunami	Tidak Ada
Cisimeut Raya	Tidak Ada	Bukan Wilayah Potensi Tsunami	Tidak Ada
<b>Kecamatan Leuwidamar</b>			

Lanjutan Tabel/*Continued Table 4.4.4*

Desa/Kelurahan <i>Village/Kelurahan</i>	Rambu-Rambu dan Jalur Evakuasi Bencana <i>Sign and Evacuation Route</i>	Pembuatan, Perawatan, atau Normalisasi: Sungai, Kanal, Tanggul, Parit, Drainase, Waduk, Pantai, dll <i>Manufacture, Maintenance, or Normalization: Rivers, Canals, Embankment, etc</i>
(1)	(5)	(6)
Kanekes	Tidak Ada	Tidak Ada
Nayagati	Tidak Ada	Tidak Ada
Bojongmenteng	Tidak Ada	Tidak Ada
Cisimeut	Tidak Ada	Tidak Ada
Margawangi	Tidak Ada	Ada
Sangkanwangi	Tidak Ada	Tidak Ada
Jalupangmulya	Tidak Ada	Tidak Ada
Leuwidamar	Tidak Ada	Tidak Ada
Cibungur	Tidak Ada	Tidak Ada
Lebak Parahiang	Tidak Ada	Tidak Ada
Wantisari	Tidak Ada	Tidak Ada
Cisimeut Raya	Tidak Ada	Tidak Ada
<b>Kecamatan Leuwidamar</b>		

Catatan/Note: ...

Sumber/Source: BPS, Pendataan Potensi Desa (Podes) 2021/BPS-Statistics Indonesia, Village Potential Data Collecting 2021

**Tabel** 4.4.5  
**Table**

**Banyaknya Desa/Kelurahan yang Memiliki Kelompok Kegiatan Olahraga Menurut Jenis Olahraga dan Ketersediaan Fasilitas/Lapangan Olahraga di Kecamatan Leuwidamar, 2021**  
**Number of Villages/Kelurahan Having Sport Activities Groups by Type of Sport and Availability of Sport Facilities/Fields in Leuwidamar Subdistrict, 2021**

Jenis Olahraga <i>Type of Sport</i>	Kondisi Fasilitas/Lapangan Olahraga <i>Condition of Sport Facilities/Fields</i>			Tidak Ada Fasilitas/ Lapangan Olahraga <i>No Sport Facilities/ Fields</i>
	Baik	Rusak Sedang	Rusak Parah	
(1)	(2)	(3)	(4)	(5)
Sepak Bola/ <i>Soccer</i>	4	5	-	3
Bola Voli/ <i>Volley Ball</i>	4	5	-	3
Bulu Tangkis/ <i>Badminton</i>	1	1	1	9
Bola Basket/ <i>Basket Ball</i>	-	-	-	12
Tenis Lapangan/ <i>Court Tennis</i>	-	-	-	12
Tenis Meja/ <i>Table Tennis</i>	5	2	-	5
Futsal/ <i>Futsal</i>	2	-	-	10
Renang/ <i>Swimming</i>	-	-	-	12
Bela Diri/ <i>Martial Arts</i>	-	-	-	12
Bilyard/ <i>Billiards</i>	-	-	-	12
Fitnes, Aerobik, dll/ <i>Fitness, Aerobics, etc</i>	-	-	-	12
Lainnya/ <i>Others</i>	-	-	-	12

Catatan/Note: ...

Sumber/Source: BPS, Pendataan Potensi Desa (Podes) 2021/BPS-Statistics Indonesia, Village Potential Data Collecting 2021



**PERTANIAN**  
***AGRICULTURE***

<https://lebakkab.bps.go.id>



**PENJELASAN TEKNIS**

1. Lahan sawah adalah lahan pertanian yang berpetak-petak dan dibatasi oleh pematang (galengan), saluran untuk menahan/ menyalurkan air, yang biasanya ditanami padi sawah tanpa memandang dari mana diperoleh atau status lahan tersebut. Lahan yang dimaksud termasuk lahan yang terdaftar di Pajak Bumi Bangunan, luran Pembangunan Daerah, lahan bengkok, lahan serobotan, lahan rawa yang ditanami padi dan lahan bekas tanaman tahunan yang telah dijadikan sawah, baik yang ditanami padi, palawija atau tanaman semusim lainnya.
2. Tegal/Kebun adalah lahan pertanian bukan sawah (lahan kering) yang ditanami tanaman semusim atau tahunan dan terpisah dengan halaman sekitar rumah serta penggunaannya tidak berpindah pindah.
3. Ladang/Huma adalah lahan pertanian bukan sawah (lahan kering) yang biasanya ditanami tanaman semusim dan penggunaannya hanya semusim atau dua musim, kemudian akan ditinggalkan bila sudah tidak subur lagi (berpindah-pindah). Kemungkinan lahan ini beberapa tahun kemudian akan dikerjakankembali jika sudah subur.

**TECHNICAL NOTES**

1. *Wetland is agricultural land that separated by small dykes to resist water, where the main crop is usually wetland paddy without considering where it is got from or the status of the land. It includes the land that is registered at land income tax office, regional development contribution, 'bengkok' land, illegal ownership, swamps for rice cultivation, and annual crop land mark that has been used as rice field, which are both planted with paddy, secondary crops or the other seasonal crops.*
2. *Dry field/Garden is an dryland (unirrigated land) which is planted with seasonal or annual crops and separately from the yard around the house without shifting*
3. *Unirrigated agricultural field / Shifting cultivation land is dryland (unirrigated land) that usually is cultivated for seasonal crops and utilized only for one or two seasons, then it will be left when it is not fertile (shifting). Maybe, this land will be used again in a few years if it has been fertile.*

4. Tanaman sayuran dan buah-buahan semusim Tanaman sayuran semusim adalah tanaman sumber vitamin, garam mineral dan lain-lain yang dikonsumsi dari bagian tanaman yang berupa daun, bunga, buah, dan umbinya, yang berumur kurang dari satu tahun.
  5. Tanaman buah-buahan semusim adalah tanaman sumber vitamin, garam mineral, dan lain-lain yang dikonsumsi dari bagian tanaman yang berupa buah, berumur kurang dari satu tahun, tidak berbentuk pohon/rumpun tetapi menjalar dan berbatang lunak.
  6. Tanaman buah-buahan tahunan adalah tanaman sumber vitamin, garam mineral, dan lain-lain yang dikonsumsi dari bagian tanaman yang berupa buah dan merupakan tanaman tahunan.
  7. Tanaman sayuran tahunan adalah tanaman sumber vitamin, garam mineral, dan lain-lain yang dikonsumsi dari bagian tanaman yang berupa daun dan atau buah yang berumur lebih dari satu tahun.
4. *Seasonal vegetable and fruit plants Seasonal vegetable plants are plants which are the sources of vitamin, mineral salt, etc, consumed from the part of the plant in the form of leaf, flower, fruit, and root with the age of less than one year.*
  5. *Seasonal fruit plants are plants which are the sources of vitamin, mineral salt, etc, consumed from the part of the plant in the form of fruits. These plants are creeps with the age of less than one year.*
  6. *Annual fruit and vegetable plants Annual fruit plants are plants which are the sources of vitamin, contained mineral salt, etc, consumed from the part of plant in the form of fruit and more than one year of age.*
  7. *Annual vegetable plants are plants which are the sources of vitamin, contained mineral salt, etc, consumed from the part of the plant in the form of vegetable and more than one year of age.*

**ULASAN**

Sektor pertanian memberikan andil cukup besar dalam perekonomian di Kecamatan Leuwidamar, terutama tanaman pangan dengan produktivitas padi/beras, yang merupakan sumber utama kebutuhan pokok penduduk. Sektor pertanian ini tumbuh diatas rata-rata kecamatan di Kabupaten Lebak. Prestasi ini tidak terlepas dari program revitalisasi pertanian sebagai salah satu program percepatan pembangunan di Kecamatan Leuwidamar.

**DESCRIPTION**

*The agricultural sector contributes significantly to the economy in Leuwidamar District, especially food crops with the productivity of rice/ rice, which is the main source of the population's basic needs. The agricultural sector is growing above the sub-district average in Lebak Regency. This achievement is inseparable from the agricultural revitalization program as one of the accelerated development programs in Leuwidamar District.*

<https://lebakkab.bps.go.id>



**Tabel**  
**Table** 5.1

**Luas Panen Tanaman Sayuran dan Buah-buahan Semusim Menurut Jenis Tanaman di Kecamatan Leuwidamar (ha), 2018–2021**  
**Harvested Area of Seasonal Vegetables and Fruits by Kind of Plant in Leuwidamar Subdistrict (ha), 2018–2021**

Jenis Tanaman Kind of Plants	2018	2019	2020	2021 <sup>x</sup>
(1)	(2)	(3)	(4)	(5)
<b>Sayuran/Vegetables:</b>				
Bawang Merah/Shallots	...	...	-	-
Bawang Putih/Garlic	...	...	-	-
Cabai Besar/Chili/Big Chili	...	...	4	2
Cabai Rawit/Chili/Cayenne Pepper	...	...	6	8
Kentang/Potato	...	...	-	-
Kubis/Cabbage	...	...	-	-
Kacang Panjang/ Long Beans	...	...	11	7
<b>Buah–buahan/Fruits:</b>				
Ketimun/ Cucumber	...	...	10	10
Terung/ Eggplant	...	...	3	2
Tomat/ Tomato	...	...	-	1

Catatan/Note: ...

Sumber/Source: BPS, Statistik Pertanian Hortikultura SPH-SBS/BPS-Statistics Indonesia, Agricultural Statistic for Horticulture SPH-SBS

**Tabel** 5.2  
**Table**

**Produksi Tanaman Sayuran dan Buah-buahan Semusim Menurut Jenis Tanaman di Kecamatan Leuwidamar (kuintal), 2018–2021**  
*Production of Seasonal Vegetables and Fruits by Kind of Plant in Leuwidamar Subdistrict (quintal), 2018–2021*

Jenis Tanaman Kind of Plants	2018	2019	2020	2021 <sup>x</sup>
(1)	(2)	(3)	(4)	(5)
<b>Sayuran/Vegetables:</b>				
Bawang Merah/Shallots	...	...	-	-
Bawang Putih/Garlic	...	...	-	-
Cabai Besar/Chili/Big Chili	...	...	93	52
Cabai Rawit/Chili/Cayenne Pepper	...	...	150	186
Kentang/Potato	...	...	-	-
Kubis/Cabbage	...	...	-	-
Kacang Panjang/ Long Beans	...	...	182	154
<b>Buah–buahan/Fruits:</b>				
Ketimun/ Cucumber	...	...	234	202
Terung/ Eggplant	...	...	100	77
Tomat/ Tomato	...	...	-	9

Catatan/Note: ...

Sumber/Source: BPS, Statistik Pertanian Hortikultura SPH-SBS/BPS-Statistics Indonesia, Agricultural Statistic for Horticulture SPH-SBS

**Tabel**  
**Table** 5.3

**Luas Panen Tanaman Biofarmaka Menurut Jenis Tanaman  
di Kecamatan Leuwidamar (m<sup>2</sup>), 2018–2021**  
**Harvested Area of Medicinal Plants by Kind of Plant in  
Leuwidamar Subdistrict (m<sup>2</sup>), 2018–2021**

Jenis Tanaman Kind of Plants	2018	2019	2020	2021 <sup>x</sup>
(1)	(2)	(3)	(4)	(5)
Jahe/Ginger	...	...	267 725	253 275
Kencur/East Indian Galangal	...	...	448 825	381 175
Kunyit/Turmeric	...	...	18 562	9 150
Laos/Lengkuas/Galanga	...	...	220 500	119 350

Catatan/Note: ...

Sumber/Source: BPS, Statistik Pertanian Hortikultura SPH-TBF/BPS-Statistics Indonesia, Agricultural Statistic for Horticulture SPH-TBF

**Tabel**  
**Table** 5.4

**Produksi Tanaman Biofarmaka Menurut Jenis Tanaman di  
Kecamatan Leuwidamar (kg), 2018–2021**  
*Production of Medicinal Plants by Kind of Plant in  
Leuwidamar Subdistrict (kg), 2018–2021*

Jenis Tanaman Kind of Plants	2018	2019	2020	2021 <sup>x</sup>
(1)	(2)	(3)	(4)	(5)
Jahe/Ginger	...	...	483 500	953 022
Kencur/East Indian Galangal	...	...	566 125	876 935
Kunyit/Turmeric	...	...	38 855	31 475
Laos/Lengkuas/Galanga	...	...	588 625	643 815

Catatan/Note: ...

Sumber/Source: BPS, Statistik Pertanian Hortikultura SPH-TBF/BPS-Statistics Indonesia, Agricultural Statistic for Horticulture SPH-TBF

**Tabel**  
**Table** 5.5

**Luas Panen Tanaman Hias Menurut Jenis Tanaman di  
Kecamatan Leuwidamar (m<sup>2</sup>), 2018–2021**  
*Harvested Area of Ornamental Plants by Kind of Plant in  
Leuwidamar Subdistrict (m<sup>2</sup>), 2018–2021*

Jenis Tanaman Kind of Plants	2018	2019	2020	2021 <sup>x</sup>
(1)	(2)	(3)	(4)	(5)
Anggrek/ <i>Orchid</i>	-	-	-	-
Krisan/ <i>Chrysantemum</i>	-	-	-	-
Mawar/ <i>Rose</i>	-	-	-	-
Sedap Malam/ <i>Tuberose</i>	-	-	-	-

Catatan/Note: ...

Sumber/Source: BPS, Statistik Pertanian Hortikultura SPH-TH/BPS-Statistics Indonesia, *Agricultural Statistik for Horticulture SPH-TH*

**Tabel**  
**Table** 5.6

**Produksi Tanaman Hias Menurut Jenis Tanaman di  
Kecamatan Leuwidamar (tangkai), 2018–2021**  
*Production of Ornamental Plants by Kind of Plant in  
Leuwidamar Subdistrict (stalks), 2018–2021*

Jenis Tanaman <i>Kind of Plants</i>	2018	2019	2020	2021 <sup>x</sup>
(1)	(2)	(3)	(4)	(5)
Anggrek/ <i>Orchid</i>	-	-	-	-
Krisan/ <i>Chrysantemum</i>	-	-	-	-
Mawar/ <i>Rose</i>	-	-	-	-
Sedap Malam/ <i>Tuberose</i>	-	-	-	-

Catatan/Note: ...

Sumber/Source: BPS, Statistik Pertanian Hortikultura SPH-TH/BPS-Statistics Indonesia, *Agricultural Statistik for Horticulture SPH-TH*

**Tabel**  
**Table** 5.7

**Produksi Buah-Buahan dan Sayuran Tahunan Menurut Jenis Tanaman di Kecamatan Leuwidamar (kuintal), 2018–2021**  
*Production of Annual Fruits and Vegetables by Kind of Plant in Leuwidamar Subdistrict (quintal), 2018–2021*

Jenis Tanaman Kind of Plants	2018	2019	2020	2021 <sup>x</sup>
(1)	(2)	(3)	(4)	(5)
<b>Buah–Buahan/Fruits:</b>	...	...		
Durian/ <i>Durian</i>	...	...	13 891	58 974
Jeruk Siam/Keprok/ <i>Orange/Tangerine</i>	...	...	265	117
Mangga/ <i>Mango</i>	...	...	-	77
Pepaya/ <i>Papaya</i>	...	...	6 026	2 099
Pisang/ <i>Banana</i>	...	...	194 732	223 535
Salak/ <i>Snakefruit</i>	...	...	935	190
Alpukat/ <i>Avocado</i>	...	...	701	526
Duku/Langsat/Kokosan/ Duku	...	...	765	307
<b>Sayuran/Vegetables:</b>	...	...		
Melinjo/ Gnetum/Melinjo	...	...	59	166
Petai/ Twisted Cluster Bean	...	...	1 656	2 897

Catatan/Note: ...

Sumber/Source: BPS, Statistik Pertanian Hortikultura SPH-BST/BPS-Statistics Indonesia, *Agricultural Statistic for Horticulture SPH-BST*

06

**PARIWISATA, TRANSPORTASI, DAN KOMUNIKASI  
TOURISM, TRANSPORTATION, AND COMMUNICATION**

<https://lebakkab.bps.go.id>





**PENJELASAN TEKNIS**

1. Hotel adalah penyediaan akomodasi secara harian berupa kamar-kamar di dalam satu bangunan yang dapat dilengkapi dengan jasa pelayanan makan dan minum, kegiatan hiburan dan atau fasilitas lainnya. Hotel terdiri dari hotel berbintang dan hotel non- bintang.
2. Kantor Pos adalah tempat pemberi pelayanan komunikasi tertulis dan atau surat elektronik, layanan paket, layanan logistik, layanan transaksi keuangan, dan layanan keagenan pos untuk kepentingan umum. Rumah pos berfungsi sama seperti kantor pos dan kantor pos pembantu, bedanya rumah pos biasanya terletak di daerah terpencil.

**TECHNICAL NOTES**

1. *Hotel is a daily supply of accommodation rooms within a building which can be equipped with eating and drinking services, entertainment activities and/or other facilities. Hotel consists of a classified hotel and a non-classified hotel.*
2. *Post Office is a service provider facility of written communication and or electronic mail, parcel service, logistics services, financial transaction services, and postal services to the public. Postal house has the same function as the post office and subsidiary of post office, the difference is that postal house is usually located in remote areas.*

<https://lebakkab.bps.go.id>

**ULASAN**

**DESCRIPTION**

<https://lebakkab.bps.go.id>

## 6.1 PARIWISATA TOURISM

**Tabel 6.1.1** Jumlah Sarana Akomodasi Menurut Desa/Kelurahan dan Jenis Akomodasi di Kecamatan Leuwidamar, 2021  
**Table** Number of Accomodation Facilities by Villages/Kelurahan and Type of Accomodation in Leuwidamar Subdistrict, 2021

Desa/Kelurahan Village/Kelurahan	Hotel Hotel	Penginapan Inn
(1)	(2)	(3)
Kanekes	-	-
Nayagati	-	-
Bojongmenteng	-	2
Cisimeut	-	-
Margawangi	-	-
Sangkanwangi	-	-
Jalupangmulya	-	-
Leuwidamar	-	-
Cibungur	-	-
Lebak Parahiang	-	-
Wantisari	-	-
Cisimeut Raya	-	-
<b>Kecamatan Leuwidamar</b>	<b>-</b>	<b>2</b>

Catatan/Note: ...

Sumber/Source: BPS, Pendataan Potensi Desa (Podes) 2021/BPS-Statistics Indonesia, Village Potential Data Collecting 2021

## 6.2 TRANSPORTASI TRANSPORTATION

**Tabel 6.2.1** Prasarana dan Sarana Transportasi Antar Desa/Kelurahan Menurut Desa/Kelurahan di Kecamatan Leuwidamar, 2021  
*Inter-Villages/Kelurahan Transportation Infrastructure and Facilities by Villages/Kelurahan in Leuwidamar Subdistrict, 2021*

Desa/Kelurahan <i>Village/Kelurahan</i>	Jenis Prasarana Transportasi <i>Type of Transportation Infrastructure</i>	Keberadaan Angkutan Umum <i>Availability of Public Transportation</i>
(1)	(2)	(3)
Kanekes	Darat	1
Nayagati	Darat	1
Bojongmenteng	Darat	1
Cisimeut	Darat	1
Margawangi	Darat	1
Sangkanwangi	Darat	1
Jalupangmulya	Darat	1
Leuwidamar	Darat	1
Cibungur	Darat	1
Lebak Parahiang	Darat	2
Wantisari	Darat	1
Cisimeut Raya	Darat	1

Lanjutan Tabel/*Continued Table 6.2.1*

<b>Desa/Kelurahan Village/Kelurahan</b>	<b>Jenis Permukaan Jalan Darat Terluas Type of The Widest Road Surface</b>	<b>Dapat Dilalui Kendaraan Bermotor Roda 4 atau Lebih Passable by Vehicle with 4 or more Wheels</b>
(1)	(4)	(5)
Kanekes	Diperkeras (kerikil, batu, dll.)	Sepanjang tahun
Nayagati	Aspal/Beton	Sepanjang tahun
Bojongmenteng	Aspal/Beton	Sepanjang tahun
Cisimeut	Aspal/Beton	Sepanjang tahun
Margawangi	Aspal/Beton	Sepanjang tahun
Sangkanwangi	Aspal/Beton	Sepanjang tahun
Jalupangmulya	Diperkeras (kerikil, batu, dll.)	Sepanjang tahun
Leuwidamar	Aspal/Beton	Sepanjang tahun
Cibungur	Aspal/Beton	Sepanjang tahun
Lebak Parahiang	Aspal/Beton	Sepanjang tahun
Wantisari	Aspal/Beton	Sepanjang tahun
Cisimeut Raya	Aspal/Beton	Sepanjang tahun

Catatan/Note: ...

Sumber/Source: BPS, Pendataan Potensi Desa (Podes) 2021/BPS-Statistics Indonesia, Village Potential Data Collecting 2021

### 6.3 KOMUNIKASI COMMUNICATION

**Tabel 6.3.1 Keberadaan Kantor Pos/Pos Pembantu/Rumah Pos, Pos Keliling, dan Perusahaan/Agen Jasa Ekspedisi Swasta Menurut Desa/Kelurahan di Kecamatan Leuwidamar, 2021**  
*Number of Post Office/Subsidiary of Post Office, Mobile Portal Service, Private Expedition Service Company by Villages/Kelurahan in Leuwidamar Subdistrict, 2021*

Desa/Kelurahan Village/Kelurahan	Kantor Pos/Pos Pembantu/Rumah Pos Post Office/Subsidiary of Post Office	Pos Keliling Mobile Portal Service	Perusahaan/Agen Jasa Ekspedisi Swasta Private Expedition Service Company
(1)	(2)	(3)	(4)
Kanekes	tidak ada	Tidak ada	Tidak ada
Nayagati	tidak ada	Tidak ada	Tidak ada
Bojongmenteng	tidak ada	Tidak ada	Beroperasi
Cisimeut	tidak ada	Tidak ada	Tidak ada
Margawangi	tidak ada	Tidak ada	Tidak ada
Sangkanwangi	tidak ada	Tidak ada	Tidak ada
Jalupangmulya	tidak ada	Tidak ada	Tidak ada
Leuwidamar	tidak ada	Tidak ada	Tidak beroperasi
Cibungur	tidak ada	Tidak ada	Beroperasi
Lebak Parahiang	Beroperasi	Tidak ada	Tidak ada
Wantisari	tidak ada	Tidak ada	Tidak ada
Cisimeut Raya	tidak ada	Tidak ada	Tidak ada
<b>Kecamatan Leuwidamar</b>			

Catatan/Note: ...

Sumber/Source: BPS, Pendataan Potensi Desa (Podes) 2021/BPS-Statistics Indonesia, Village Potential Data Collecting 2021



**Tabel 6.3.2** Jumlah Menara Telepon seluler dan Operator Layanan Komunikasi Telepon Seluler Menurut Desa/Kelurahan di Kecamatan Leuwidamar, 2021  
**Number of Base Transceiver Station (BTS) and Cellular Phone Communication Service Operators by Villages/ Kelurahan in Leuwidamar Subdistrict, 2021**

Desa/Kelurahan Village/Kelurahan	Jumlah Menara Telepon seluler Number of Base Transceiver Station (BTS)	Jumlah Operator Layanan Komunikasi Telepon Seluler Cellular Phone Communication Service Operators
(1)	(2)	(3)
Kanekes	-	3
Nayagati	-	4
Bojongmenteng	1	3
Cisimeut	1	4
Margawangi	-	4
Sangkanwangi	-	3
Jalupangmulya	4	3
Leuwidamar	-	3
Cibungur	3	3
Lebak Parahiang	3	3
Wantisari	1	3
Cisimeut Raya	2	3
<b>Kecamatan Leuwidamar</b>	<b>15</b>	<b>39</b>

Catatan/Note: ...

Sumber/Source: BPS, Pendataan Potensi Desa (Podes) 2021/BPS-Statistics Indonesia, Village Potential Data Collecting 2021

**Tabel**  
**Table** 6.3.3

**Kekuatan Sinyal Telepon Seluler dan Jenis Sinyal Internet Telepon Seluler Menurut Desa/Kelurahan di Kecamatan Leuwidamar, 2021**  
*The Strenght of Cellular Phone Signal by Villages/Kelurahan in Leuwidamar Subdistrict, 2021*

Desa/Kelurahan <i>Village/Kelurahan</i>	Kekuatan Sinyal Telepon Seluler <i>The Strenght of Cellular Phone Signal</i>	Jenis Sinyal Internet Telepon Seluler <i>Type of Cellular Phone Signal</i>
(1)	(2)	(3)
Kanekes	Kuat	4G/LTE
Nayagati	Kuat	4G/LTE
Bojongmenteng	Kuat	4G/LTE
Cisimeut	Kuat	4G/LTE
Margawangi	Kuat	4G/LTE
Sangkanwangi	Kuat	4G/LTE
Jalupangmulya	Kuat	4G/LTE
Leuwidamar	Kuat	4G/LTE
Cibungur	Kuat	4G/LTE
Lebak Parahiang	Kuat	4G/LTE
Wantisari	Kuat	4G/LTE
Cisimeut Raya	Lemah	4G/LTE
<b>Kecamatan Leuwidamar</b>		

Catatan/Note: ...

Sumber/Source: BPS, Pendataan Potensi Desa (Podes) 2021/BPS-Statistics Indonesia, Village Potential Data Collecting 2021



07

**PERBANKAN, KOPERASI, DAN PERDAGANGAN**  
***BANKING, COOPERATIVE, AND TRADE***

<https://lebakkab.bps.go.id>



**PENJELASAN TEKNIS**

1. Pasar adalah suatu tempat bertemunya antara penjual dan pembeli dalam melakukan transaksi jual beli baik produk barang maupun jasa.
2. Toko atau kedai adalah sebuah tempat tertutup yang di dalamnya terjadi kegiatan perdagangan dengan jenis benda atau barang yang khusus, misalnya toko buku, toko buah, dan sebagainya.
3. Secara fungsi ekonomi, istilah "kios" sesungguhnya hampir sama dengan "toko". Akan tetapi pada perkembangan istilah, kios cenderung bersifat sederhana, dan kios umumnya berada di pasar.
4. Secara fungsi ekonomi, istilah "warung" sesungguhnya hampir sama dengan "toko". Akan tetapi pada perkembangan istilah, kedai dan warung cenderung bersifat tradisional dan sederhana, dan warung umumnya dikaitkan dengan tempat penjualan makanan dan minuman.

**TECHNICAL NOTES**

1. *The market is a meeting place between sellers and buyers in buying and selling transactions both products and services.*
2. *A shop or shop is a closed place in which trading activities occur with special types of objects or goods, for example bookstores, fruit shops, and so on.*
3. *In terms of economic function, the term "kiosk" is actually almost the same as "shop". However, in the development of the term, kiosks tend to be simple, and kiosks are generally in the market.*
4. *In terms of economic function, the term "warung" is actually almost the same as "shop". However, in the development of the term, stalls and stalls tend to be traditional and simple, and stalls are generally associated with food and beverage outlets.*

5. Koperasi merupakan sebuah badan hukum atau organisasi ekonomi yang berasaskan kekeluargaan dan bertujuan untuk mensejahterakan anggotanya..
5. *A cooperative is a legal entity or economic organization based on kinship and aims at the welfare of its members.*

<https://lebakkab.bps.go.id>

**ULASAN**

**DESCRIPTION**

<https://lebakkab.bps.go.id>



**Tabel** 7.1  
**Table**

**Banyaknya Sarana Lembaga Keuangan Bank Menurut Desa/Kelurahan dan Jenis Bank di Kecamatan Leuwidamar, 2021**  
**Number of Bank by Villages/Kelurahan and Type of Bank in Leuwidamar Subdistrict, 2021**

<b>Desa/Kelurahan Village/Kelurahan</b>	<b>Bank Umum Pemerintah Government Bank</b>	<b>Bank Umum Swasta Private Bank</b>	<b>Bank Perkreditan Rakyat (BPR) Rural Bank</b>
(1)	(2)	(3)	(4)
Kanekes	-	-	-
Nayagati	-	-	-
Bojongmenteng	-	-	-
Cisimeut	-	-	-
Margawangi	-	-	-
Sangkanwangi	-	-	-
Jalupangmulya	-	-	-
Leuwidamar	-	-	-
Cibungur	-	-	-
Lebak Parahiang	-	-	-
Wantisari	-	-	-
Cisimeut Raya	-	-	-
<b>Kecamatan Leuwidamar</b>	<b>-</b>	<b>-</b>	<b>-</b>

Catatan/Note: ""

Sumber/Source: BPS, Pendataan Potensi Desa (Podes) 2021/BPS-Statistics Indonesia, Village Potential Data Collecting 2021

**Tabel** 7.2  
**Table**

**Banyaknya Koperasi Aktif Menurut Menurut Desa/  
Kelurahan dan Jenis Koperasi di Kecamatan Leuwidamar,  
2021**  
*Number of Cooperative by Villages/Kelurahan and Type of  
Cooperative in Leuwidamar Subdistrict, 2021*

<b>Desa/Kelurahan</b> <i>Village/Kelurahan</i>	<b>Koperasi Unit Desa (KUD)</b> <i>Village Cooperative Unit</i>	<b>Koperasi Industri Kecil dan Kerajinan Rakyat (Kopinkra)</b> <i>Small Industry and Citizen Handicraft Cooperative</i>
(1)	(2)	(3)
Kanekes	-	-
Nayagati	-	-
Bojongmenteng	-	-
Cisimeut	-	-
Margawangi	-	-
Sangkanwangi	-	-
Jalupangmulya	-	-
Leuwidamar	-	-
Cibungur	-	-
Lebak Parahiang	-	-
Wantisari	-	-
Cisimeut Raya	-	-
<b>Kecamatan Leuwidamar</b>	<b>-</b>	<b>-</b>

Lanjutan Tabel/*Continued Table 7.2*

<b>Desa/Kelurahan Village/Kelurahan</b>	<b>Koperasi Simpan Pinjam (Kospin) Savings and Loan Cooperative</b>	<b>Koperasi Lainnya Other Cooperative</b>
(1)	(4)	(5)
Kanekes	-	-
Nayagati	-	-
Bojongmenteng	-	-
Cisimeut	-	-
Margawangi	-	-
Sangkanwangi	-	-
Jalupangmulya	-	-
Leuwidamar	-	-
Cibungur	-	-
Lebak Parahiang	1	-
Wantisari	-	-
Cisimeut Raya	-	-
<b>Kecamatan Leuwidamar</b>	<b>1</b>	<b>-</b>

Catatan/Note: ...

Sumber/Source: BPS, Pendataan Potensi Desa (Podes) 2021/BPS-Statistics Indonesia, Village Potential Data Collecting 2021

**Tabel** 7.3  
**Table**

**Banyaknya Sarana Perdagangan Menurut Desa/Kelurahan dan Jenis Sarana Perdagangan di Kecamatan Leuwidamar, 2021**

*Number of Trade Facilities by Villages/Kelurahan and Type of Trade Facilities in Leuwidamar Subdistrict, 2021*

Desa/Kelurahan <i>Village/Kelurahan</i>	Kelompok Pertokoan <i>Shopping Complexs</i>	Pasar dengan Bangunan Permanen <i>Markets in Permanent Building</i>	Pasar dengan Bangunan Semi Permanen <i>Market in Semi Permanent Building</i>
(1)	(2)	(3)	(4)
Kanekes	-	-	-
Nayagati	-	-	-
Bojongmenteng	1	-	-
Cisimeut	-	-	-
Margawangi	-	-	-
Sangkanwangi	-	-	-
Jalupangmulya	-	-	-
Leuwidamar	-	-	-
Cibungur	-	-	-
Lebak Parahiang	-	-	-
Wantisari	-	-	-
Cisimeut Raya	-	-	-
<b>Kecamatan Leuwidamar</b>	<b>1</b>	<b>-</b>	<b>-</b>

Lanjutan Tabel/*Continued Table 7.3*

<b>Desa/Kelurahan Village/Kelurahan</b>	<b>Pasar tanpa Bangunan Market without Permanent Building</b>	<b>Mini Market/ Swalayan/ Supermarket Mini Market/Swalayan/ Supermarket</b>	<b>Restoran/ Rumah Makan Restaurant/ Food Stall</b>
(1)	(5)	(6)	(7)
Kanekes	-	-	-
Nayagati	-	-	-
Bojongmenteng	-	2	-
Cisimeut	-	-	-
Margawangi	-	-	-
Sangkanwangi	-	-	-
Jalupangmulya	-	-	-
Leuwidamar	-	1	-
Cibungur	1	1	-
Lebak Parahiang	-	1	-
Wantisari	1	1	-
Cisimeut Raya	-	-	-
<b>Kecamatan Leuwidamar</b>	<b>2</b>	<b>6</b>	<b>-</b>

Catatan/Note: ...

Sumber/Source: BPS, Pendataan Potensi Desa (Podes) 2021/BPS-Statistics Indonesia, Village Potential Data Collecting 2021



**ST 2023**

**SENSUS PERTANIAN**

**BerAKHLAK**

Berorientasi Pelayanan Akuntabel Kompeten  
Harmonis Loyal Adaptif Kolaboratif

**DATA**

**MENCERDASKAN BANGSA**

*Enlighten The Nation*



**BADAN PUSAT STATISTIK  
KABUPATEN LEBAK  
BPS-STATISTICS OF LEBAK REGENCY**

Jl. Jendral Sudirman, Narimbang Mulia KM.3, Rangkasbitung  
Telp.(0252) 5554673  
Homepage: <http://lebakkab.bps.go.id>, E-mail: [bps3602@bps.go.id](mailto:bps3602@bps.go.id)

**ISSN**