

# KECAMATAN SELAKAU TIMUR DALAM ANGKA 2016



**BADAN PUSAT STATISTIK  
KABUPATEN SAMBAS**

**KECAMATAN SELAKAU TIMUR  
DALAM ANGKA  
2016**

<https://sambaskab.bps.go.id>

**KOORDINATOR STATISTIK KECAMATAN SELAKAU TIMUR  
BADAN PUSAT STATISTIK KABUPATEN SAMBAS**

## **KECAMATAN SELAKAU TIMUR DALAM ANGKA 2016**

**Katalog BPS : 112001 6101.011**

**Ukuran Buku : 17 cm x 21,59 cm**

**Jumlah Halaman : xiii + 98 Halaman**

**Naskah :  
KSK Selakau Timur Kabupaten Sambas**

**Penyunting :  
Seksi Neraca Wilayah dan Analisis Statistik**

**Gambar :  
Seksi Integrasi, Pengolahan dan Diseminasi Statistik**

**Diterbitkan oleh :  
Badan Pusat Statistik Kabupaten Sambas**

**Boleh dikutip dengan menyebutkan sumbernya**

PEMERINTAH KABUPATEN SAMBAS  
KECAMATAN SELAKAU TIMUR

**KATA SAMBUTAN**

Terbitnya Publikasi Kecamatan Selakau Timur Dalam Angka Tahun 2016 patut kita sambut gembira, karena dalam publikasi ini disajikan berbagai data/informasi yang memberikan gambaran mengenai hasil-hasil pelaksanaan pembangunan di berbagai sektor.

Diharapkan data tersebut dapat dimanfaatkan seoptimal mungkin baik oleh pihak pemerintah maupun swasta terutama sebagai dasar perencanaan pembangunan yang akan datang.

Kami berharap kiranya Koordinator Statistik Kecamatan dapat meneruskan penerbitan publikasi ini secara berkesinambungan dan kepada berbagai pihak agar tetap membantu memberikan data/informasi demi perbaikan publikasi di masa yang akan datang.

Selakau Timur, Juli 2015  
Camat Selakau Timur

H. Supardi, S.Pd. MM

### KATA PENGANTAR

Kecamatan Selakau Timur Dalam Angka 2016 adalah publikasi yang ke sekian kalinya yang pernah diterbitkan.

Penerbitan publikasi ini semata-mata untuk memberikan suatu gambaran tentang keadaan geografi, penduduk serta keadaan sosial dan ekonomi di daerah ini.

Data yang disajikan dalam publikasi ini tidak jauh berbeda dengan penerbitan sebelumnya, dan secara umum memuat data primer hasil survei BPS serta data sekunder yang dihimpun dari dinas/instansi baik di tingkat kecamatan maupun kabupaten.

Untuk penerbitan selanjutnya kami tetap mengharapkan adanya saran dari berbagai pihak. Selanjutnya kami mengucapkan terima kasih kepada Camat dan jajarannya di wilayah Kecamatan Selakau Timur dan Badan Pusat Statistik Kabupaten Sambas yang telah membantu terbitnya publikasi ini.

Semoga publikasi ini bermanfaat bagi kita semua.

Selakau Timur, Juli 2015  
Koordinator Statistik  
Kecamatan Selakau Timur,

**Sutopo**

DAFTAR ISI

Kata Sambutan	.....	iii
Kata Pengantar	.....	v
Daftar Isi	.....	vii
Daftar Tabel	.....	ix
Daftar Grafik	.....	xiii
BAB 1	Geografi .....	1
BAB 2	Pemerintahan .....	9
BAB 3	Penduduk dan Angkatan Kerja .....	35
BAB 4	Sosial .....	45
BAB 5	Pertanian .....	75
BAB 6	Industri dan Perdagangan .....	83
BAB 7	Transportasi dan Telekomunikasi .....	93

## DAFTAR TABEL

	Hal
<b>Bab 1. Geografi</b>	
1.1. Batas Administrasi Kecamatan Selakau Timur	5
1.2. Luas Wilayah Kecamatan Selakau Timur	6
1.3. Penggunaan Lahan Pertanian Sawah di Kecamatan Selakau Timur 2015	7
1.4. Penggunaan Lahan Pertanian Bukan Sawah di Kecamatan Selakau Timur 2015	8
<b>Bab 2. Pemerintahan</b>	
2.1. Nama –nama Camat yang Pernah/Masih Menjabat Di Kecamatan Selakau Timur	13
2.2. Nama-Nama Kepala Desa yang Masih Menjabat di Kecamatan Selakau Timur, 2015	14
2.3. Banyaknya Dusun di Kecamatan Selakau Timur 2015	15
2.4. Banyaknya Desa/Kelurahan Menurut Kriteria Desa di Kecamatan Selakau Timur 2015	16
2.5. Banyaknya Desa/Kelurahan Menurut Tipe LPMD 2015	17
2.6. Banyaknya Dusun, Rukun Warga dan Rukun Tetangga di Kecamatan Selakau Timur 2015	18
2.7. Nama-Nama Kepala Desa Yang Pernah/Sedang Menjabat di Desa Gelik Kecamatan Selakau Timur 2015	19
2.8. Nama-Nama Kepala Desa Yang Pernah/Sedang Menjabat di Desa Seranggam Kecamatan Selakau Timur 2015	20
2.9. Nama-Nama Kepala Desa Yang Pernah/Sedang Menjabat di Desa Selakau Tua Kecamatan Selakau Timur 2015	21
2.10. Nama-Nama Kepala Desa Yang Pernah/Sedang Menjabat di Desa Buduk Sempadang Kecamatan Selakau Timur 2015	22
2.11. Daftar Nama Pegawai Kantor Camat Selakau Timur 2015	23
2.12. Daftar Nama Perangkat Desa Selakau Tua 2015	24
2.13. Daftar Nama Dusun dan Kepala Dusun Desa Selakau Tua 2015	25
2.14. Daftar Nama Ketua RT Desa Selakau Tua 2015	26
2.15. Daftar Nama Perangkat Desa Gelik 2015	28
2.16. Daftar Nama Dusun dan Kepala Dusun Desa Gelik 2015	29
2.17. Daftar Nama Ketua RT Desa Gelik 2015	29
2.18. Daftar Nama Perangkat Desa Seranggam 2015	30
2.19. Daftar Nama Dusun dan Kepala Dusun Desa Seranggam, 2015	31
2.20. Daftar Nama Ketua RT Desa Seranggam 2015	31

2.21.	Daftar Nama Perangkat Desa Buduk Sempadang 2015	33
2.22.	Daftar Nama Dusun dan Kepala Dusun Desa Buduk Sempadang 2015	34
2.23.	Daftar Nama Ketua RT Desa Buduk Sempadang 2015	34

**Bab 3. Penduduk dan Angkatan Kerja**

3.1.	Penduduk Kecamatan Selakau Timur Menurut Jenis Kelamin 2015	39
3.2.	Penduduk Kecamatan Selakau Timur Menurut Jenis Kelamin Dan Sex Ratio 2015	40
3.3.	Kepadatan Penduduk Kecamatan Selakau Timur 2015	41
3.4.	Penduduk Kecamatan Selakau Timur Menurut Golongan Umur Dan Jenis Kelamin 2015	42
3.5.	Penduduk Berumur 10 Tahun Keatas Menurut Golongan Umur dan Jenis Kelamin Di Kecamatan Selakau Timur 2015	43

**Bab 4. Sosial**

4.1.	Banyaknya Sekolah Menurut Tingkat Pendidikan Di Kecamatan Selakau Timur 2015	49
4.2.	Banyaknya Sekolah Dasar (SD), Guru dan Murid di Kecamatan Selakau Timur 2015	50
4.3.	Jumlah Murid Sekolah Dasar (SD) Menurut Jenis Kelamin di Kecamatan Selakau Timur 2015	51
4.4.	Jumlah Guru Sekolah Dasar (SD) Menurut Jenis Kelamin di Kecamatan Selakau Timur 2015	52
4.5.	Banyaknya Sekolah Lanjutan Tingkat Pertama (SLTP), Guru Dan Murid di Kecamatan Selakau Timur 2015	53
4.6.	Banyaknya Sekolah Lanjutan Tingkat Atas (SLTA), Guru Dan Murid di Kecamatan Selakau Timur 2015	54
4.7.	Jumlah Murid Sekolah Lanjutan Tingkat Atas (SLTA) Menurut Jenis Kelamin di Kecamatan Selakau Timur 2015	55
4.8.	Banyaknya Fasilitas Kesehatan di Kecamatan Selakau Timur 2015	56
4.9.	Banyaknya Puskesmas Menurut Jenisnya di Kecamatan Selakau Timur 2015	57
4.10.	Banyaknya Tenaga Kesehatan di Kecamatan Selakau Timur 2015	58
4.11.	Banyaknya Kunjungan Penderita Penyakit Menurut Jenis Penyakit 2015	59
4.12.	Sepuluh Penyakit Terbesar Menurut Jenis Penyakit di Kecamatan Selakau Timur Tahun 2015	60
4.13.	Banyaknya Bayi yang Lahir Hidup dan Lahir Mati, 2012	61
4.14.	Jumlah Kelahiran dan Kematian di Kecamatan Selakau Timur 2015	62



4.15.	Realisasi Pencapaian Peserta KB Aktif Menurut Alat Yang Digunakan 2011-2015	63
4.16.	Perbandingan Peserta KB Aktif Terhadap Pasangan Usia Subur 2015	64
4.17.	Jumlah Balita, Wanita Usia Subur (WUS) dan Pria Usia Subur (PUS) di Kecamatan Selakau Timur 2015	65
4.18.	Banyaknya Keluarga Sejahtera di Kecamatan Selakau Timur 2014	66
4.19.	Banyaknya Sarana Pelayanan KB Nasional 2015	67
4.20.	Banyaknya Rumah Ibadah Menurut Jenis Agama di Kecamatan Selakau Timur 2015	68
4.21.	Banyaknya Nikah, Talak, Cerai Dan Rujuk di Kecamatan Selakau Timur 2015	69
4.22.	Banyaknya Nikah Menurut Bulan di Kecamatan Selakau Timur 2015	70
4.23.	Banyaknya Hewan Qurban Menurut Jenisnya di Kecamatan Selakau Timur 2015	71
4.24.	Banyaknya Penerima Zakat Fitrah di Kecamatan Selakau Timur 2010-2014	72
4.25.	Banyaknya Penerima Zakat Fitrah di Kecamatan Selakau Timur 2010-2014	73

**Bab 5. Pertanian**

5.1.	Luas Panen Padi Sawah dan Padi Ladang di Kecamatan Selakau Timur 2011-2015	79
5.2.	Luas Area Tanaman Dan Produksi Perkebunan Menurut Jenisnya di Kecamatan Selakau Timur 2014	80
5.3.	Populasi Ternak Menurut Jenis Ternak di Kecamatan Selakau Timur 2012-2015	81
5.4.	Pemotongan Ternak Menurut Jenis Ternak di Kecamatan Selakau Timur 2012-2015	82

**Bab 6. Industri dan Perdagangan**

6.1.	Jenis Industri Kecil (Kerajinan Rumah tangga) di Kecamatan Selakau Timur 2015	87
6.2.	Banyaknya Unit Usaha Formal dan Tenaga Kerja 2015	88
6.3.	Banyaknya Sarana Perekonomian di Kecamatan Selakau Timur 2015	89

**Bab 7. Transportasi dan Komunikasi**

7.1.	Jarak Antara Kecamatan Selakau dengan Beberapa Kota Melalui Darat	97
7.2.	Banyaknya Alat Angkutan yang dikuasai Penduduk di Kecamatan Selakau Timur 2015	98

## DAFTAR GRAFIK

	<b>Halaman</b>
.Grafik 1 Luas Wilayah Kecamatan Selakau Timur	4
Grafik 2 Banyaknya Dusun, RW dan RT di Selakau Timur 2015	12
Grafik 3 Penduduk Menurut Jenis Kelamin di Selakau Timur 2015	38
Grafik 4 Banyaknya Sekolah Menurut Tingkat Pendidikan di Selakau Timur 2015	48
Grafik 5 Luas Panen Padi di Kecamatan Selakau Timur 2011-2015	78
Grafik 6 Banyaknya Sarana Perekonomian di Kecamatan Selakau Timur Tahun 2015	86
Grafik 7 Banyaknya Alat Angkutan Yang dikuasai Penduduk di Kecamatan Selakau Timur Tahun 2015	96

1

# Geografi

<https://sambasmb.bps.go.id>

Kecamatan Selakau Timur merupakan Kecamatan yang baru terbentuk pada tahun 2007.

Kecamatan Selakau Timur merupakan pemekaran dari Kecamatan Selakau.

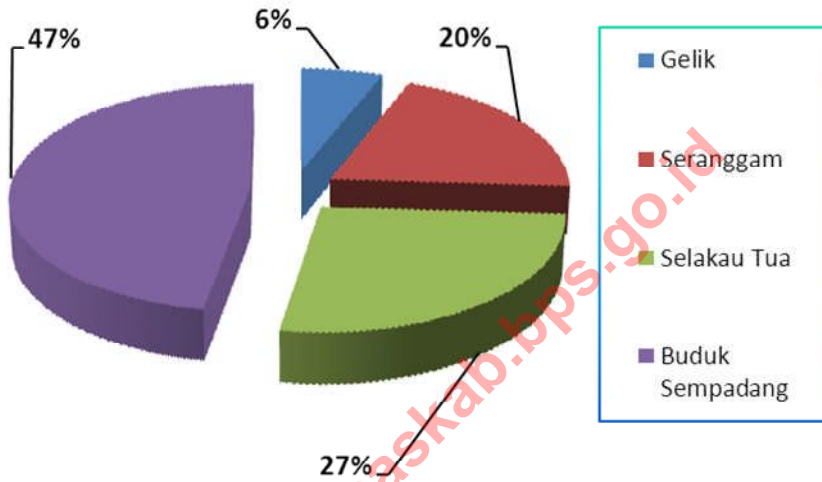
Secara administratif, batas wilayah Kecamatan Selakau Timur adalah:

- Utara : Kec. Salatiga
- Selatan : Kec. Singkawang Utara
- Barat : Kec. Selakau
- Timur : Kec. Samalantan

Luas Kecamatan Selakau Timur adalah 162,99 km<sup>2</sup> atau sekitar 2,55 persen dari luas wilayah Kabupaten Sambas

<https://sambaskab.bps.go.id>

**Grafik 1 : Luas Wilayah Kecamatan Selakau Timur**



**TABEL : 1.1.**  
**BATAS ADMINISTRASI KECAMATAN SELAKAU TIMUR**

Letak Administratif [1]	Berbatasan Dengan [2]
Sebelah Utara	Kecamatan Salatiga
Sebelah selatan	Kecamatan Singkawang Utara
Sebelah Timur	Kecamatan Samalantan
Sebelah Barat	Kecamatan Selakau

Sumber : Kantor Camat Selakau Timur

**TABEL : 1.2.**  
**LUAS WILAYAH KECAMATAN SELAKAU TIMUR**

No.	Desa / Kelurahan	Luas (Km <sup>2</sup> )	Persentase terhadap Luas Kecamatan (%)
[1]	[2]	[3]	[4]
1.	Gelik	9,79	6,01
2.	Seranggam	32,60	20,01
3.	Selakau Tua	43,41	26,63
4.	Buduk Sempadang	77,19	47,35
Kecamatan Selakau		162,99	100,00

Sumber : Badan Pertanahan Nasional Kab.Sambas/KSK Kecamatan Selakau Timur

**TABEL : 1.3.**  
**PENGGUNAAN LAHAN PERTANIAN SAWAH DI KECAMATAN SELAKAU TIMUR**  
**2014**

No.	Jenis Lahan	Luas	
		Ha	Km <sup>2</sup>
[1]	[2]	[3]	[4]
1.	Irigasi	-	-
2.	Tadah hujan	2.835	28,35
3.	Pasang surut	-	-
4.	Rawa Lebak	-	-
	2015	2.835	28,35
	2014	2.835	28,35
	2013	2.835	28,35
	2012	2.895	28,95
	2011	2.835	28,35

Sumber : Badan Pusat Statistik Kabupaten Sambas



**TABEL: 1.4.  
 PENGGUNAAN LAHAN PERTANIAN BUKAN SAWAH  
 DI KECAMATAN SELAKAU TIMUR  
 2014**

No.	Jenis Lahan	Luas	
		Ha	Km <sup>2</sup>
[1]	[2]	[3]	[4]
1.	Tegal/kebun	970	9,70
2.	Ladang/huma	100	1,00
3.	Perkebunan	2.568	25,68
4.	Hutan Rakyat	121	1,21
5.	Padang penggembalaan/rumput	-	-
6.	Hutan Negara	6.258	62,58
7.	Sementara tidak diusahakan	421	4,21
8.	Lainnya (tambak, kolam, empang, hutan negara, dll)	-	-
2015		10.438	

Sumber : Badan Pusat Statistik Kabupaten Sambas

2

# Pemerintahan

<https://sambaslab.bps.go.id>

Struktur Organisasi Pemerintahan Kecamatan Selakau merupakan struktur organisasi kecamatan pada umumnya yaitu terdiri dari Camat, Sekwilcam, Kasi Pemerintahan, Kasi Pelayanan Umum, dan Kasi Pembangunan.

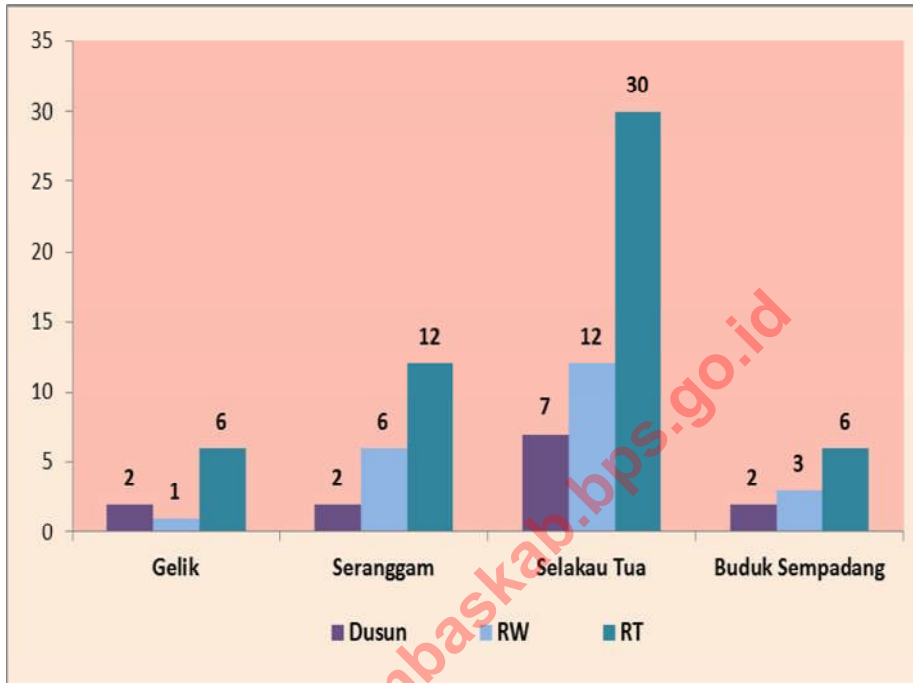
Mutasi dan pergantian pucuk pimpinan adalah sesuatu hal yang biasa terjadi dalam suatu organisasi demi kemajuan dan kepentingan organisasi itu sendiri. Karena baru terbentuk pada

tahun 2008 maka sampai tahun 2015 baru dua orang yang menjabat sebagai Camat Selakau Timur.

Kecamatan Selakau Timur pada tahun 2015 terdiri dari 4 desa dengan 13 dusun, 22 Rukun Warga dan 54 Rukun Tetangga.

<https://sambaskab.bps.go.id>

Grafik 2. Banyaknya Dusun, RW dan RT Di Kecamatan Selakau Timur Tahun 2015



**TABEL : 2.1.**  
**NAMA-NAMA CAMAT YANG PERNAH / MASIH MENJABAT**  
**DI KECAMATAN SELAKAU TIMUR**

No.	Nama-nama Camat	Periode
[1]	[2]	[3]
1.	Tajudin, BA	2007 - 2009
2.	H. Supardi, S.Pd.MM	2009 - Sekarang

Sumber : Kantor Camat Selakau Timur

**TABEL : 2.2.**  
**NAMA-NAMA KEPALA DESA YANG MASIH MENJABAT**  
**DI KECAMATAN SELAKAU TIMUR**  
**2015**

No.	Desa / Kelurahan	Nama Kepala Desa
[1]	[2]	[3]
1.	Gelik	Sahminan
2.	Serangam	Rusmiardi
3.	Selakau Tua	Norhan Yamani
4.	Buduk Sempadang	Mursalin

Sumber : Kantor Camat Selakau Timur

**TABEL : 2.3.**  
**BANYAKNYA DUSUN DI KECAMATAN SELAKAU TIMUR**  
**2015**

No.	Desa/Kelurahan	Dusun	Nama Dusun	
[1]	[2]	[3]	[4]	
1.	Gelik	2	1. Rukun 2. Warga Tani	
2.	Seranggam	2	1. Teluk Limau Manis 2. Perbeta	
3.	Selakau Tua	7	1. Mukmin 2. Gemuruh 3. Gunung Hijau 4. Sebetung	5. Gayung Bersambut 6. Teluk Sagu 7. Mak Sega
4.	Buduk Sempadang	2	1. Selobat 2. Sempadang	
Jumlah		13		

Sumber : Kantor Camat Selakau Timur

**TABEL : 2.4.  
BANYAKNYA DESA / KELURAHAN MENURUT KRITERIA DESA  
DI KECAMATAN SELAKAU TIMUR  
2015**

No.	Desa/Kelurahan	Kriteria Desa		
		Swadaya	Swakarsa	Swasembada
[1]	[2]	[3]	[4]	[5]
1.	Gelik	-	√	-
2.	Seranggam	-	√	-
3.	Selakau Tua	-	√	-
4.	Buduk Sempadang	-	√	-
Jumlah		-	4	-

Sumber : Kantor Camat Selakau Timur



**TABEL : 2.5.**  
**BANYAKNYA DESA / KELURAHAN MENURUT TIPE LPMD**  
**2015**

No.	Desa/Kelurahan	Tipe LPMD			
		Persiapan	I	II	III
[1]	[2]	[3]	[4]	[5]	[6]
1.	Gelik	-	-	√	-
2.	Seranggam	-	-	√	-
3.	Selakau Tua	-	-	√	-
4.	Buduk Sempadang	-	-	√	-
Jumlah		-	-	4	-

Sumber : Kantor Camat Selakau Timur

**TABEL : 2.6.  
BANYAKNYA DUSUN, RUKUN WARGA DAN RUKUN TETANGGA  
2015**

No.	Desa/Kelurahan	Dusun	Rukun Warga	Rukun Tetangga
[1]	[2]	[3]	[4]	
1.	Gelik	2	1	6
2.	Seranggam	2	6	12
3.	Selakau Tua	7	12	30
4.	Buduk Sempadang	2	3	6
	2015	13	22	54
	2014	13	23	54
	2013	13	23	54
	2012	11	22	48

Sumber : Kantor Camat Selakau Timur

**TABEL : 2.7.**  
**NAMA-NAMA KEPALA DESA YANG PERNAH / SEDANG MENJABAT**  
**DI DESA GELIK KECAMATAN SELAKAU TIMUR**  
**2015**

No.	Nama	Lama Menjabat
[1]	[2]	[3]
1.	Bujang	...
2.	Bahasyim	...
3.	Abdul Hakim Hasun	...
4.	Masri Sibun	...
5.	Suharjo	... – 2003
6.	Muslimun	2003 – 2008
7.	Suharjo	2008 – 2013
8.	Sahminan	2013 – Sekarang

Sumber : Kantor Desa Gelik

**TABEL : 2.8.**  
**NAMA-NAMA KEPALA DESA YANG PERNAH / SEDANG MENJABAT**  
**DI DESA SERANGGAM KECAMATAN SELAKAU TIMUR**  
**2015**

No.	Nama	Lama Menjabat
[1]	[2]	[3]
1.	Khairudin	...
2.	Muslimun Muhi	...
3.	Abdulah Khairun	...
4.	Wamina Nastari	...
5.	H. Amri	... – 2008
6.	Juniardi. M.	2008 – 2013
7.	Rusmiardi	2013 – Sekarang

---

Sumber : Kantor Desa Seranggam

**TABEL : 2.9.**  
**NAMA-NAMA KEPALA DESA YANG PERNAH / SEDANG MENJABAT**  
**DI DESA SELAKAU TUA KECAMATAN SELAKAU TIMUR**  
**2015**

No.	Nama	Lama Menjabat
[1]	[2]	[3]
1.	Yusuf	1942 – 1955
2.	Aidin	1955 – 1957
3.	Zainudin	1957 – 1967
4.	Yamani	1967 – 1969
5.	Zainudin	1969 – 1996
6.	Aspani	1996 – 2004
7.	Norhan Yamani	2004 – Sekarang

Sumber : Kantor Desa Selakau Tua

**TABEL : 2.10.**  
**NAMA-NAMA KEPALA DESA YANG PERNAH / SEDANG MENJABAT**  
**DI DESA BUDUK SEMPADANG KECAMATAN SELAKAU TIMUR**  
**2015**

No.	Nama	Lama Menjabat
[1]	[2]	[3]
1.	Asnan Bujang	...
2.	Abdurrahman	... – 2005
3.	Drs. Asnan	2005 – 2013
4.	Mursalin	2013 – Sekarang

Sumber : Kantor Desa Selakau Tua

**TABEL : 2.11.**  
**DAFTAR NAMA PEGAWAI KANTOR CAMAT SELAKAU TIMUR**  
**2015**

No.	Nama	Jabatan	Golongan
[1]	[2]	[3]	[4]
1.	H. Supardi, S.Pd. MM	Camat	IV/b
2.	Fatihah	Sekretaris	III/d
3.	Junaidi	Kasi Pemerintahan dan Trantib	III/c
4.	Rasyib	Kasi Pelayanan Umum dan Kessos	III/c
5.	Eva Selviawati, SE	Kasi PMD	III/b
6.	Uray Ismail, SH	Kasubag Penyusunan Program dan Keuangan	III/a
7.	Herlambang	Anggota Pol. PP	II/d
8.	Herwadi, A.Md	Bendahara Pengeluaran	II/d
9.	Alfianto, S.Sos	Pengolah Data Pembangunan	II/c
10.	Putra Ernanda	Pengelola Data Pemerintahan dan Trantib	II/c
11.	Sarnian	Honoror	-

Sumber : Kantor Camat Selakau Timur

**TABEL : 2.12.**  
**DAFTAR NAMA PERANGKAT DESA SELAKAU TUA**  
**2015**

No.	Nama	Jabatan
[1]	[2]	[3]
1.	Norhan Yamani	Kepala Desa
2.	Nahnu	Sekretaris Desa
3.	Hamdi	Kaur Pemerintahan
4.	Syarkawi	Kaur Pembangunan dan Pemberdayaan Masyarakat
5.	Damri	Kasi Kessos
6.	Heri Iswari	Kaur Umumr
7.	Hendriadi	Kaur Perencanaan
8.	Gita Aprianti	Kaur Sunram dan Keuangan
9.	Pandu Siswantoro	Bendahara Desa
10.	M. Sinin	Ketua BPD
11.	Tasnim	Ketua LPM

Sumber : Kantor Desa Selakau Tua



TABEL : 2.13.  
DAFTAR NAMA DUSUN DAN KEPALA DUSUN  
DESA SELAKAU TUA  
2015

No.	Dusun	Nama Kepala Dusun
[1]	[2]	[3]
1.	Mu'min	Muspian
2.	Teluk Sagu	Wandi
3.	Gemuruh	Manto
4.	Gunung Hijau	Sahni
5.	Mak Segak	Parli
6.	Sebetung	Mala
7.	Gayung Bersambut	Mak Muriyanto

Sumber : Kantor Desa Selakau Tua

**TABEL : 2.14.**  
**DAFTAR NAMA KETUA RT DESA SELAKAU TUA**  
**2015**

No.	Nama	RT	RW	Dusun
[1]	[2]	[3]	[4]	[5]
1.	Paradi	001	001	Mukmin
2.	Tasnim	002		
3.	U. Bahtiar	003	002	
4.	Marani	004		
5.	Bujang	005	003	
6.	Rahmat	006		
7.	Pardi	007	004	Teluk Sagu
8.	Herman	008		
9.	Jali	009	005	
10.	M. Amin	010		Gemuruh
11.	Maila	011	006	
12.	Okan	012		
13.	Hepni	013	007	Gunung Hijau
14.	Parmin	014		
15.	Mahni	015	008	

Lanjutan Tabel 2.14

No.	Nama	RT	RW	Dusun
[1]	[2]	[3]	[4]	[5]
16.	Jusli	016	008	
17.	Minto	017	009	Maksegak
18.	Adi	018		
19.	Tomi	019	010	Sebetung
20.	Asnan	020		
21.	Iskandar	021	011	Gayung Bersambut
22.	Satria	022		
23.	Juhardi	023	012	
24.	Gano	024		
25.	Jusran	025	006	Gemuruh
26.	Tani	026	005	Maksegak
27.	Junaidi	027	009	
28.	Padel	028	009	Sebetung
29.	Jamani	029	010	
30.	Satudi	030	010	Teluk Sagu

Sumber : Kantor Desa Selakau Tua

**TABEL : 2.15.**  
**DAFTAR NAMA PERANGKAT DESA GELIK**  
**2015**

No.	Nama	Jabatan
[1]	[2]	[3]
1.	Sahminan	Kepala Desa
2.	Bujang Asmadi	Sekretaris Desa
3.	Ariyanto	Kasi Pemerintahan
4.	Mahram	Kasi Pembangunan Masyarakat Desa
5.	Reci	Kasi Kesejahteraan Sosial
6.	Erlin A	Kaur Umumr
7.	Debi	Kaur Perencanaan
8.	Suhardi	Kaur Keuangan
9.	Hampari	Ketua BPD
10.	Sartono	Ketua LPM

---

Sumber : Kantor Desa Gelik

**TABEL : 2.16.**  
**DAFTAR NAMA DUSUN DAN KEPALA DUSUN**  
**DESA GELIK**  
**2015**

No.	Dusun	Nama Kepala Dusun
[1]	[2]	[3]
1.	Warga Tani	Rudi Hartono
2.	Rukun	Karnaen

Sumber : Kantor Desa Gelik

**TABEL : 2.17.**  
**DAFTAR NAMA KETUA RT DESA GELIK**  
**2015**

No.	Nama	RT	RW	Dusun
[1]	[2]	[3]	[4]	[5]
1.	Sarpini	001	009	Mukmin
2.	Martono	002	009	
3.	Sarmadi	003	009	
4.	Surian	004	009	Rukun
5.	Pardi	005	009	
6.	Sapni	006	009	

Sumber : Kantor Desa Gelik

**TABEL : 2.18.**  
**DAFTAR NAMA PERANGKAT DESA SERANGGAM**  
**2015**

No.	Nama	Jabatan
[1]	[2]	[3]
1.	Rusmiardi	Kepala Desa
2.	H. Ambri	Sekretaris Desa
3.	Tomi	Kasi Pemerintahan
4.	Amsar	Kasi Kesejahteraan Sosial
5.	Jayadi	Kasi Pembangunan
6.	Sarinam, S.Pd.i	Kaur Umumr
7.	Jumelissa Mahrum, SP	Kaur Keuangan dan Perencanaan
8.	Jafrian	Kepala Dusun
9.	M. Yatim	Kepala Dusun

Sumber : Kantor Desa Seranggam

**TABEL : 2.19.**  
**DAFTAR NAMA DUSUN DAN KEPALA DUSUN**  
**DESA SERANGGAM**  
**2015**

No.	Dusun	Nama Kepala Dusun
[1]	[2]	[3]
1.	Perbeta	M. Yatim
2.	Teluk Limau Manis	Japriyan

Sumber : Kantor Desa Seranggam

**TABEL : 2.20.**  
**DAFTAR NAMA KETUA RT DESA SERANGGAM**  
**2015**

No.	Nama	RT	RW	Dusun
[1]	[2]	[3]	[4]	[5]
1.	Hadni	001	001	Parbeta
2.	Sabli	002		
3.	Jayadi	003	002	
4.	Warni	004		
5.	Joni	005	003	
6.	Rusmadi	006		
7.	Permadi	007	004	Teluk Limau Manis

## BAB 2. PEMERINTAHAN

---

Lanjutan Tabel 2.20.

No.	Nama	RT	RW	Dusun
[1]	[2]	[3]	[4]	[5]
8.	Mahli	008	004	Teluk Limau Manis
9.	Zaitun	009	005	
10.	Hamidi	010		
11.	Jumadi	011	006	
12.	Abdul Hadi	012		

Sumber : Kantor Desa Seranggam

<https://sambaskab.bps.go.id>



**TABEL : 2.21.**  
**DAFTAR NAMA PERANGKAT DESA BUDUK SEMPADANG**  
**2015**

No.	Nama	Jabatan
[1]	[2]	[3]
1.	Mursalin	Kepala Desa
2.	Iswandi	Sekretaris Desa
3.	Mahligan	Kasi Pemerintahan
4.	Abdul Rasyid	Kasi Pembangunan
5.	Hendrik	Kasi Kemasyarakatan
6.	Alexcander Johannes Lay	Kaur Umum
7.	Dulhadi	Kaur Perencanaan
8.	Ahmad Rudi	Bendahara Desa
9.	Heldi	Kepala Dusun
10.	Rusli Latif	Kepala Dusun

Sumber : Kantor Desa Buduk Sempadang

**TABEL : 2.22.**  
**DAFTAR NAMA DUSUN DAN KEPALA DUSUN**  
**DESA BUDUK SEMPADANG**  
**2015**

No.	Dusun	Nama Kepala Dusun
[1]	[2]	[3]
1.	Sempadang	Rusli Latif
2.	Selobat	Heldi

Sumber : Kantor Desa Buduk Sempadang

**TABEL : 2.23.**  
**DAFTAR NAMA KETUA RT DESA BUDUK SEMPADANG**  
**2015**

No.	Nama	RT	RW	Dusun
[1]	[2]	[3]	[4]	[5]
1.	Karyadi	001	001	Sempadang
2.	Hamka	002	001	
3.	Suharjo	003	002	Selobat
4.	Sabri	004	002	
5.	Asmoni	005	003	
6.	Perani	006	003	

Sumber : Kantor Desa Buduk Sempadang

3

# Kependudukan dan Angkatan Kerja

<https://samskaraapps.go.id>

### **3.1. Kependudukan**

Berdasarkan angka hasil Proyeksi Penduduk 2015, penduduk Kecamatan Selakau Timur pada tahun 2015 berjumlah 11.109 jiwa dengan kepadatan penduduk sekitar 68 jiwa per Km<sup>2</sup> atau 855 jiwa per dusun. Hal ini menunjukkan bahwa penduduk di wilayah Kecamatan Selakau Timur masih belum padat.

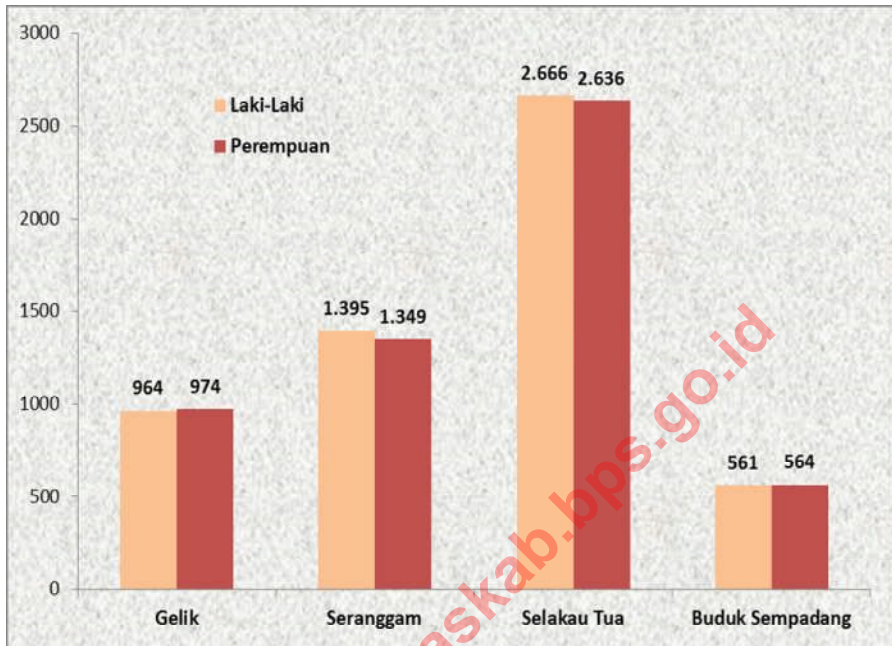
### **3.2. Angkatan Kerja**

Pada tahun 2015 penduduk usia kerja atau produktif (15 s.d 64 tahun) di Kecamatan Selakau Timur terlihat lebih besar dibanding penduduk usia non produktif. Jumlah penduduk usia produktif sebesar 64,12 persen dari jumlah penduduk Kecamatan Selakau Timur. Ini menunjukkan tingkat produktivitas Kecamatan Selakau Timur ditinjau dari

faktor tenaga kerja sangat potensial. Namun jumlah penduduk yang produktif belum tentu menunjukkan produktivitas suatu daerah, hal ini disebabkan tidak sebandingnya jumlah angkatan kerja dengan lapangan kerja yang tersedia di daerah tersebut.

Kasus semacam ini masih terlihat di Kecamatan Selakau Timur, untuk itu perlu perhatian serius dari pemerintah untuk memberikan dan membuka lapangan kerja yang lebih luas di Kecamatan Selakau Timur, agar terjadi keseimbangan antara produktivitas tenaga kerja dengan kesempatan kerja yang ada.

Grafik 3. Penduduk Kecamatan Selakau Menurut Jenis Kelamin Tahun 2015



**TABEL : 3.1.**  
**PENDUDUK KECAMATAN SELAKAU TIMUR MENURUT JENIS KELAMIN**  
**2015**

No.	Desa/Kelurahan	Laki-laki	Perempuan	Jumlah
[1]	[2]	[3]	[4]	[5]
1.	Gelik	964	974	1.938
2.	Seranggam	1.395	1.349	2.744
3.	Selakau Tua	2.666	2.636	5.302
4.	Buduk Sempadang	561	564	1.125
	2015	5.586	5.523	11.109
	2014	5.565	5.476	11.041
	2013	5.521	5.429	10.950
	2012	5.276	5.264	10.540
	2011	5.289	5.134	10.423

Sumber : Badan Pusat Statistik Kabupaten Sambas

**TABEL : 3.2.  
PENDUDUK KECAMATAN SELAKAU TIMUR MENURUT JENIS KELAMIN  
DAN SEX RATIO  
2015**

No.	Desa/Kelurahan	Laki-laki	Perempuan	Sex Ratio
[1]	[2]	[3]	[4]	[5]
1.	Gelik	964	974	98,97
2.	Seranggam	1.395	1.349	103,41
3.	Selakau Tua	2.666	2.636	101,14
4.	Buduk Sempadang	561	564	99,47
	2015	5.586	5.523	101,14
	2014	5.565	5.476	101,63
	2013	5.521	5.429	101,69
	2012	5.276	5.264	100,23
	2011	5.289	5.134	103,02

Sumber : Badan Pusat Statistik Kabupaten Sambas

**TABEL : 3.3.**  
**KEPADATAN PENDUDUK KECAMATAN SELAKAU TIMUR**  
**2015**

No.	Desa/Kelurahan	Luas Area (Km <sup>2</sup> )	Penduduk Population	Kepadatan Penduduk	
				Per Km <sup>2</sup>	Per Dusun
[1]	[2]	[3]	[4]	[5]	[6]
1.	Gelik	9,79	1.938	198	969
2.	Seranggam	32,60	2.744	84	1.372
3.	Selakau Tua	43,41	5.302	122	757
4.	Buduk Sempadang	77,19	1.125	15	563
	2015	162,99	11.109	68	855
	2014	162,99	11.041	68	850
	2013	162,99	10.950	67	842
	2012	162,99	10.540	65	1.054
	2011	162,99	10.423	64	1.042

Sumber : Badan Pusat Statistik Kabupaten Sambas



**TABEL : 3.4.  
PENDUDUK KECAMATAN SELAKAU TIMUR MENURUT GOLONGAN UMUR  
DAN JENIS KELAMIN  
2015**

Golongan Umur <i>Age Group</i>			Laki-laki <i>Male</i>	Perempuan <i>Female</i>	Jumlah <i>Totals</i>
[1]			[2]	[3]	[4]
0	-	4	739	679	1.418
5	-	9	610	614	1.224
10	-	14	504	529	1.033
15	-	19	488	435	923
20	-	24	466	494	960
25	-	29	462	463	925
30	-	34	486	501	987
35	-	39	398	391	789
40	-	44	358	334	692
45	-	49	298	300	598
50	-	54	242	277	519
55	-	59	244	200	444
60	-	64	137	149	286
65	-	69	89	55	144
70	-	74	36	44	80
75	+		29	58	87
2015			5.586	5.523	11.109
2014			5.565	5.476	11.041
2013			5.521	5.429	10.950
2012			5.276	5.264	10.540
2011			5.289	5.134	10.423

Sumber : Badan Pusat Statistik Kabupaten Sambas

**TABEL : 3.5.**  
**PENDUDUK BERUMUR 10 TAHUN KE ATAS MENURUT GOLONGAN UMUR**  
**DAN JENIS KELAMIN**  
**2015**

Golongan Umur <i>Age Group</i>			Laki-laki <i>Male</i>	Perempuan <i>Female</i>	Jumlah <i>Totals</i>
[1]	[2]	[3]	[4]	[5]	[6]
10	-	14	504	529	1.033
15	-	19	488	435	923
20	-	24	466	494	960
25	-	29	462	463	925
30	-	34	486	501	987
35	-	39	398	391	789
40	-	44	358	334	692
45	-	49	298	300	598
50	-	54	242	277	519
55	-	59	244	200	444
60	-	64	137	149	286
65	-	69	89	55	144
70	-	74	36	44	80
75	+		29	58	87
2015			4.237	4.230	8.467
2014			4.212	4.186	8.398
2013			4.171	4.143	8.314
2012			3.935	3.964	7.899
2011			3.949	3.866	7.815

Sumber : Badan Pusat Statistik Kabupaten Sambas

4

**Sosial**

<https://samsataskab.bps.go.id>

#### 4.1. Pendidikan

Keberhasilan proses pendidikan sangat tergantung oleh tersedianya sarana, dan prasarana serta tenaga pengajar yang memadai. Pada tahun 2015, jumlah prasarana SD yang tersedia sebanyak 8 sekolah, SLTP sebanyak 4 sekolah dan SLTA sebanyak 1 sekolah.

Pada tingkat SD, jumlah murid mencapai 1.754 orang sedangkan jumlah guru yang ada sebanyak 91 orang. Hal ini berarti, rasio murid terhadap guru di Kecamatan Selakau Timur mencapai 19,27 ini berarti beban tiap guru mendidik rata-rata 19 murid.

Di tingkat SLTP, jumlah murid mencapai 570 orang di tahun 2015. Sementara guru yang mengajar di Kecamatan Selakau Timur berjumlah 48 orang dengan rasio guru terhadap murid sebesar 11,88.

Untuk jenjang pendidikan menengah atas, terdapat 285 murid di Kecamatan Selakau Timur dengan jumlah guru sebanyak 21 orang sehingga rasio guru terhadap murid mencapai 13,57, ini berarti setiap guru mengajar sekitar 13 sampai dengan 14 murid.

#### 4.2. Kesehatan

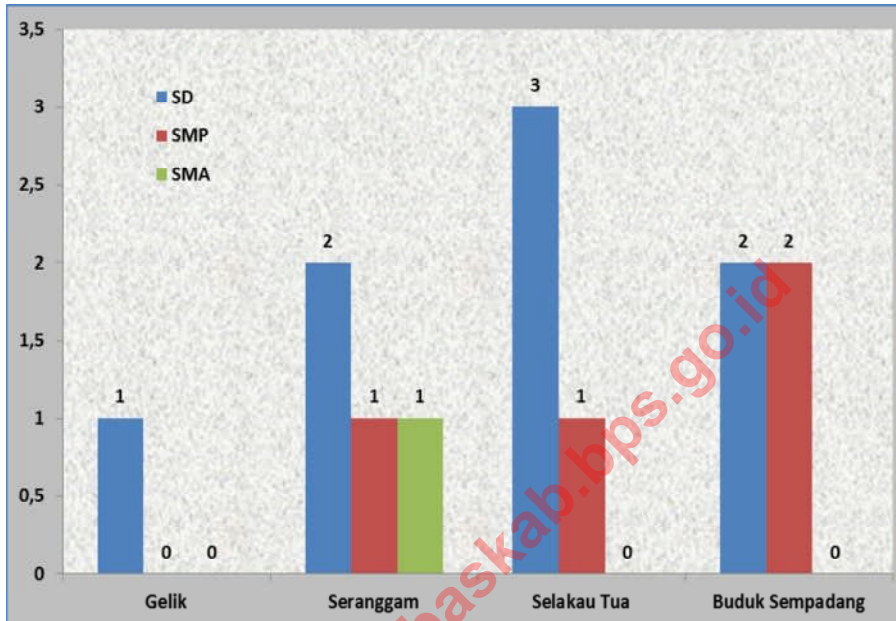
Sarana dan prasarana bidang kesehatan di Kecamatan Selakau pada tahun 2015 terdiri dari 1 buah puskesmas, 1 puskesmas pembantu, 5 buah Poskesdes dan 11 buah Posyandu dengan tenaga kesehatan sebanyak 25 orang.

#### 4.3. Agama

Negara Indonesia yang berdasarkan Pancasila dan UUD 1945 menjamin kehidupan umat beragama dan senantiasa mengembangkan kerukunan hidup antara pemeluk agama/ kepercayaan guna membina kehidupan masyarakat dan sekaligus mengatasi berbagai masalah sosial budaya yang mungkin dapat menghambat kemajuan bangsa.

Pada tahun 2015, jumlah prasarana peribadatan di Kecamatan Selakau Timur sebanyak 24 buah yang terdiri dari 18 masjid, 4 surau dan 2 gereja.

Grafik 5. Banyaknya Sekolah Menurut Tingkat Pendidikan di Kecamatan Selakau Timur Tahun 2015



**TABEL : 4.1.**  
**BANYAKNYA SEKOLAH MENURUT TINGKAT PENDIDIKAN**  
**DI KECAMATAN SELAKAU TIMUR**  
**2015**

No.	Desa / Kelurahan	Tingkat Pendidikan / Educational Attainment							
		TK		SD		SMP		SMA	
		Swasta	Negeri	Swasta	Negeri	Swasta	Negeri	Swasta	Negeri
[1]	[2]	[3]	[4]	[5]	[6]	[7]	[8]	[9]	[10]
1.	Gelik	-	-	-	1	-	-	-	-
2.	Seranggam	-	-	-	2	-	1	-	1
3.	Selakau Tua	-	-	-	3	-	1	-	-
4.	Buduk Sempadang	-	-	-	2	-	2	-	-
	2015	-	-	-	8	-	4	-	1
	2014	-	-	-	8	-	3	-	1
	2013	-	-	-	8	-	3	-	1
	2012	-	-	-	8	-	3	-	1
	2011	-	-	-	8	-	2	-	1

Sumber : UPT Dinas Pendidikan Selakau Timur

**TABEL: 4.2.**  
**BANYAKNYA SEKOLAH DASAR (SD), GURU DAN MURID**  
**DI KECAMATAN SELAKAU TIMUR**  
**2015**

No.	Desa/Kelurahan	Sekolah	Guru	Murid	Rasio Murid Thd Guru
[1]	[2]	[3]	[4]	[5]	[6]
1.	Gelik	1	16	408	25,50
2.	Seranggam	2	18	315	17,50
3.	Selakau Tua	3	38	828	21,79
4.	Buduk Sempadang	2	19	203	10,68
	2015	8	91	1.754	19,27
	2014	8	82	1.756	21,41
	2013	8	85	1.724	20,28
	2012	8	99	1.707	17,24
	2011	8	90	1.689	18,77

Sumber : UPT Dinas Pendidikan Selakau Timur

**TABEL: 4.3.**  
**JUMLAH MURID SEKOLAH DASAR (SD) MENURUT JENIS KELAMIN**  
**DI KECAMATAN SELAKAU TIMUR**  
**2015**

No.	Desa/Kelurahan	Laki-Laki	Perempuan	Jumlah
[1]	[2]	[3]	[4]	[5]
1.	Gelik	203	205	408
2.	Seranggam	167	148	315
3.	Selakau Tua	425	403	828
4.	Buduk Sempadang	98	105	203
	2015	893	861	1.754
	2014	879	877	1.756
	2013	852	872	1.724

Sumber : UPT Dinas Pendidikan Selakau Timur



**TABEL: 4.4.**  
**JUMLAH GURU SEKOLAH DASAR (SD) MENURUT JENIS KELAMIN**  
**DI KECAMATAN SELAKAU TIMUR**  
**2015**

No.	Desa/Kelurahan	Laki-Laki	Perempuan	Jumlah
[1]	[2]	[3]	[4]	[5]
1.	Gelik	7	9	16
2.	Seranggam	15	3	18
3.	Selakau Tua	18	20	38
4.	Buduk Sempadang	10	9	19
	2015	50	41	91
	2014	42	40	82
	2013	44	41	85

Sumber : UPT Dinas Pendidikan Selakau Timur

**TABEL: 4.5.**  
**BANYAKNYA SEKOLAH MENENGAH PERTAMA (SMP),**  
**GURU DAN MURID DI KECAMATAN SELAKAU TIMUR**  
**2015**

No.	Desa/Kelurahan	Sekolah	Guru	Murid	Rasio Murid Thd Guru
[1]	[2]	[3]	[4]	[5]	[6]
1.	Gelik	-	-	-	-
2.	Seranggam	1	24	420	17,50
3.	Selakau Tua	1	11	102	9,27
4.	Buduk Sempadang	2	13	48	3,69
	2015	4	48	570	11,88
	2014	3	39	457	11,72
	2013	3	42	421	10,02
	2012	3	45	406	9,02
	2011	2	29	394	13,59

Sumber : Dinas Pendidikan Kabupaten Sambas

**TABEL: 4.6.**  
**BANYAKNYA SEKOLAH MENENGAH ATAS (SMA),**  
**GURU DAN MURID DI KECAMATAN SELAKAU TIMUR**  
**2015**

No.	Desa/Kelurahan	Sekolah	Guru	Murid	Rasio Murid Thd Guru
[1]	[2]	[3]	[4]	[5]	[6]
1.	Gelik	-	-	-	-
2.	Seranggam	1	21	285	13,57
3.	Selakau Tua	-	-	-	-
4.	Buduk Sempadang	-	-	-	-
	2015	1	21	285	13,57
	2014	1	19	287	15,10
	2013	1	14	144	10,28
	2012	1	14	118	8,43
	2011	1	17	153	9,00

Sumber : Dinas Pendidikan Kabupaten Sambas

**TABEL: 4.7.**  
**JUMLAH MURID SEKOLAH MENENGAH ATAS (SMA)**  
**MENURUT JENIS KELAMIN DI KECAMATAN SELAKAU TIMUR**  
**2015**

No.	Desa/Kelurahan	Laki-Laki	Perempuan	Jumlah
[1]	[2]	[3]	[4]	[5]
1.	Gelik	-	-	-
2.	Seranggam	134	151	285
3.	Selakau Tua	-	-	-
4.	Buduk Sempadang	-	-	-
	2015	134	151	285
	2014	136	151	287
	2013	60	84	144

Sumber : UPT Dinas Pendidikan Selakau Timur

**TABEL: 4.8.  
BANYAKNYA FASILITAS KESEHATAN  
DI KECAMATAN SELAKAU TIMUR  
2015**

No.	Desa/elurahan	Puskesmas	Polindes/ poskesdes	Pustu	Pusling	Posyandu
[1]	[2]	[3]	[4]	[5]	[6]	
1.	Gelik	-	1	-	-	2
2.	Seranggam	-	1	1	-	2
3.	Selakau Tua	1	1	-	-	5
4.	Buduk Sempadang	-	2	-	-	2
	2015	1	5	1	-	11
	2014	1	5	1	-	11
	2013	1	5	1	-	11
	2012	1	5	1	-	-
	2011	1	5	1	-	-

Sumber : Puskesmas Selakau Timur

**TABEL: 4.9.**  
**BANYAKNYA PUSKESMAS MENURUT JENISNYA**  
**DI KECAMATAN SELAKAU TIMUR**  
**2015**

No.	Desa/Kelurahan	Puskesmas		Pembantu	Puskesmas Keliling		Jumlah
		Dengan Rawat Inap	Tanpa Rawat Inap		Darat	Air	
[1]	[2]	[3]	[4]	[5]	[6]	[7]	[8]
1.	Gelik	-	-	-	-	-	-
2.	Seranggam	-	-	1	-	-	1
3.	Selakau Tua	-	1	-	-	-	1
4.	Buduk Sempadang	-	-	-	-	-	-
	2015	-	1	1	-	-	2
	2014	-	1	1	-	-	2
	2013	-	1	1	-	-	2
	2012	-	1	1	-	-	2
	2011	-	1	1	-	-	2

Sumber : Puskesmas Selakau Timur

**TABEL: 4.10.  
BANYAKNYA TENAGA KESEHATAN  
DI KECAMATAN SELAKAU TIMUR  
2015**

No.	Desa/Kelurahan	Tenaga Medis				Paramedis		Non Medis
		Tenaga Medis	Perawat	Non Perawat	Pembantu			
[1]	[2]	[3]	[4]	[5]	[6]	[7]		
1.	Gelik	-	-	1	-	-		
2.	Seranggam	-	1	1	-	-		
3.	Selakau Tua	1	5	2	-	12		
4.	Buduk Sempadang	-	-	2	-	-		
	2015	1	6	6	-	12		
	2014	10	5	-	-	-		
	2013	7	6	-	-	-		
	2012	10	8	2	-	-		
	2011	4	6	-	-	-		

Sumber : Puskesmas Selakau Timur.

Catatan : Non Medis 12 orang adalah bidan desa

**TABEL: 4.11.**  
**BANYAKNYA KUNJUNGAN PENDERITA PENYAKIT**  
**MENURUT JENIS PENYAKIT**  
**2015**

No.	Jenis Penyakit	Puskesmas
[1]	[2]	[3]
1.	Malaria	-
2.	Infeksi Akut Pada Saluran Pernapasan Atas	1.536
3.	Diare	381
4.	Kolera	-
5.	Tukak Lambung	-
6.	Bronchitis	-
7.	Penyakit Lain Pada Saluran Pernapasan	631
8.	Difisiensi Gizi Lain	2
9.	Conjungtivitis	120
	2015	2.670
	2014	397
	2013	423
	2012	1.528
	2011	1.900

Sumber : Puskesmas Selakau Timur



**TABEL: 4.12.**  
**SEPULUH PENYAKIT TERBESAR**  
**MENURUT JENIS PENYAKIT DI KECAMATAN SELAKAU TIMUR**  
**2015**

No.	Kode	Jenis Penyakit	Puskesmas
[1]	[2]	[3]	[4]
1.	1302	Infeksi AKut Lain pada Saluran Pernapasan Bagian atas	1.536
2.	1303	Penyakit Lain pada Saluran Pernapasan Bagian atas	631
3.	4110	Maag	612
4.	1502	Penyakit Pulpa dan Jaringan Artikel	513
5.	102	Diare	381
6.	2001	Penyakit Kulit Infeksi	365
7.	1201	Darah Tinggi	343
8.	2002	Alergi	281
9.	4801	Demam yang tidak Diketahui Penyebabnya	270
10	1405	Influenza	146
2015			5.078

Sumber : Puskesmas Selakau Timur

**TABEL: 4.13.**  
**BANYAKNYA BAYI YANG LAHIR HIDUP DAN LAHIR MATI**  
**2015**

B u l a n	Lahir Hidup	Lahir Mati
[1]	[2]	[3]
Januari	21	-
Pebruari	13	1
Maret	21	-
April	37	-
Mei	18	-
Juni	23	-
Juli	19	-
Agustus	22	-
September	20	-
Oktober	21	1
Nopember	24	-
Desember	23	-
2015	262	2
2014	224	3
2013	...	...
2012	196	4
2011	229	-

Sumber : Puskesmas Selakau Timur

**TABEL: 4.14.**  
**JUMLAH KELAHIRAN DAN KEMATIAN**  
**DI KECAMATAN SELAKAU TIMUR**  
**2015**

No.	Desa/Kelurahan	Kelahiran	Kematian
[1]	[2]	[3]	[4]
1.	Gelik	34	1
2.	Seranggam	51	-
3.	Selakau Tua	140	1
4.	Buduk Sempadang	37	-
	2015	262	2
	2014	152	17
	2013	146	24

Sumber : UPT Dinas Pendidikan Selakau Timur

**TABEL: 4.15.**  
**REALISASI PENCAPAIAN PESERTA KB AKTIF MENURUT ALAT**  
**YANG DIGUNAKAN**  
**TAHUN 2011 – 2015**

No.	Tahun	Pencapaian								Jumlah
		IUD	KP	KW	IMPL	STK	PIL	KDM	OV	
[1]	[2]	[3]	[4]	[5]	[6]	[7]	[8]	[9]	[10]	[11]
1.	2011	4	1	-	5	535	654	63	-	1.262
2.	2012	4	-	-	5	562	636	54	-	1.261
3.	2013	12	5	1	69	653	710	70	-	1.520
4.	2014	18	5	4	68	1.184	589	92	-	1.960
5.	2015	28	21	5	86	1.327	728	93	-	2.288

Sumber : Badan Pemberdayaan Perempuan dan KB Kabupaten Sambas

**TABEL : 4.16.**  
**PERBANDINGAN PESERTA KB AKTIF TERHADAP PASANGAN USIA SUBUR**  
**2015**

No.	Desa/Kelurahan	Pasangan Usia Subur	KB Aktif	Persentase
[1]	[2]	[3]	[4]	[5]
1.	Gelik	405	326	80,49
2.	Seranggam	663	473	71,34
3.	Selakau Tua	1.183	1.014	85,71
4.	Buduk Sempadang	356	198	55,62
	2015	2.607	2.011	77,14
	2014	2.369	1.266	53,44
	2013	2.089	1.296	62,07
	2012	1.928	2.467	127,96
	2011	1.913	1.273	66,54

Sumber : Puskesmas Selakau Timur

**TABEL : 4.17.**  
**JUMLAH BALITA, WANITA USIA SUBUR (WUS) DAN PRIA USIA SUBUR (PUS)**  
**DI KECAMATAN SELAKAU TIMUR**  
**2015**

No.	Desa/Kelurahan	Balita	WUS	PUS
[1]	[2]	[3]	[4]	[5]
1.	Gelik	76	232	405
2.	Seranggam	87	218	663
3.	Selakau Tua	338	496	1.183
4.	Buduk Sempadang	171	74	856
	2015	672	1.020	3.107
	2014	389	925	2.369
	2013	646	995	2.089
	2012	1.086	2.817	1.928
	2011	1.848	2.755	1.943

Sumber : Puskesmas Selakau Timur

**TABEL : 4.18.**  
**BANYAKNYA KELUARGA SEJAHTERA DI KECAMATAN SELAKAU TIMUR**  
**2010 - 2014**

No.	Jenis Kesejahteraan	2010	2011	2012	2013	2014
[1]	[2]	[3]	[4]	[5]	[6]	(7)
1.	PRA KS	-	-	-	-	101
2.	KS. I	-	1.077	1.026	994	994
3.	KS. II	-	1.186	1.372	921	816
4.	KS. III	-	520	598	1.153	1.103
5.	KS. III PLUS	-	79	79	111	180
Jumlah		-	2.862	3.075	3.179	3.194

Sumber : BPPKB Kabupaten Sambas

**TABEL : 4.19.**  
**BANYAKNYA SARANA PELAYANAN KB NASIONAL**  
**2015**

No.	Desa/Kelurahan	UB FB	PPKBD	POSYANDU	DBS/ APOTIK	KEL. AKSEPTOR
[1]	[2]	[3]	[4]	[5]	[6]	[7]
1.	Gelik	-	1	2	-	-
2.	Seranggam	-	1	2	-	-
3.	Selakau Tua	-	1	6	-	-
4.	Buduk Sempadang	-	1	2	-	-
	2015	-	4	12	-	-
	2014	-	4	12	-	-
	2013	-	4	11	-	-
	2012	-	4	8	-	-

Sumber : Puskesmas Selakau Timur



**TABEL: 4.20.**  
**BANYAKNYA RUMAH IBADAH MENURUT JENIS AGAMA**  
**2015**

No.	Desa/Kelurahan	Islam		Katholik		Protestan	Budha	Hindu
		Mesjid	Surau	Gereja	Kapel	Gereja	Vihara	Pura
[1]	[2]	[3]	[4]	[5]	[6]	[7]	[8]	[9]
1.	Gelik	4	-	-	-	-	-	-
2.	Seranggam	3	3	-	-	-	-	-
3.	Selakau Tua	9	-	1	-	-	-	-
4.	Buduk Sempadang	2	1	1	-	-	-	-
	2015	18	4	2	-	-	-	-
	2014	18	4	1	-	-	-	-
	2013	18	4	1	-	-	-	-
	2012	17	2	1	-	-	-	-
	2011	17	2	1	-	-	-	-

Sumber : KUA Kecamatan Selakau.

**TABEL : 4.21.**  
**BANYAKNYA NIKAH, TALAK, CERAI DAN RUJUK**  
**DI KECAMATAN SELAKAU TIMUR**  
**2015**

No.	Desa/Kelurahan	Nikah	Talak	Cerai	Rujuk	Jumlah
[1]	[2]	[3]	[4]	[5]	[6]	[7]
1.	Gelik	14	-	-	-	14
2.	Seranggam	23	-	-	-	23
3.	Selakau Tua	41	-	-	-	41
4.	Buduk Sempadang	5	-	-	-	5
	2015	83				83
	2014	94	-	-	-	94
	2013	106	-	-	-	106
	2012	164	-	-	-	164
	2011	176	2	1	-	179

Sumber : KUA Kecamatan Selakau.

**TABEL : 4.22.**  
**BANYAKNYA NIKAH MENURUT BULAN**  
**DI KECAMATAN SELAKAU TIMUR**  
**2015**

Bulan	Gelik	Seranggam	Selakau Timur	Buduk Sempadang	Jumlah
[1]	[2]	[3]	[4]	[5]	[6]
Januari	-	1	3	-	4
Pebruari	1	3	2	-	6
Maret	2	3	5	1	11
April	2	-	4	-	6
Mei	-	2	2	-	4
Juni	-	-	4	2	6
Juli	2	4	6	1	13
Agustus	2	4	5	-	11
September	2	4	4	-	10
Oktober	2	1	5	1	9
Nopember	-	-	1	-	1
Desember	1	1	-	-	2
2015	14	23	41	5	83
2014	18	21	46	9	94

Sumber : KUA Kecamatan Selakau.

**TABEL : 4.23.**  
**BANYAKNYA HEWAN KURBAN MENURUT JENISNYA**  
**DI KECAMATAN SELAKAU TIMUR**  
**2015**

No.	Desa/Kelurahan	Yang Berkurban	Penerima Kurban	Hewan Kurban			Jumlah
				Sapi	Kambing	Kerbau	
[1]	[2]	[3]	[4]	[5]	[6]	[7]	[8]
1.	Gelik	35	640	5	-	-	5
2.	Seranggam	23	470	3	2	-	5
3.	Selakau Tua	101	1.921	14	3	-	17
4.	Buduk Sempadang	29	554	4	1	-	5
	2015	188	3.585	26	6	-	32
	2014	239	2.754	32	8	-	40
	2013	250	2.758	34	12	-	46
	2012	243	9.213	33	12	-	45
	2011	27	576	2	19	-	21

Sumber : KUA Kecamatan Selakau

**TABEL : 4.24.**  
**BANYAKNYA PENERIMAAN ZAKAT FITRAH DI KECAMATAN SELAKAU TIMUR**  
**2010 – 2014**

No.	Tahun	Muzakki	Zakat Fitrah	
			Uang (Rp)	Beras (Kg)
[1]	[2]	[3]	[4]	[5]
1.	2010	8.837	89.098.750	10.340
2.	2011	445	2.130.000	1.110
3.	2012	445	2.450.000	1.100
4.	2013	652	3.652.000	1.230
5.	2014	671	4.230.000	1.420

Sumber : KUA Kec. Selakau Timur/ Kantor Kementerian Agama Kab. Sambas

**TABEL : 4.25**  
**BANYAKNYA PENYALURAN ZAKAT FITRAH DI KECAMATAN SELAKAU TIMUR**  
**2010 – 2014**

No.	T/ahun	Mustahiq	Zakat Fitrah	
			Uang (Rp)	Beras (Kg)
[1]	[2]	[3]	[4]	[5]
1.	2010	782	89.098.750	10.340
2.	2011	87	2.130.000	560.000
3.	2012	67	2.450.000	1.100
4.	2013	101	3.652.000	1.230
5.	2014	114	4.230.000	1.420

Sumber : KUA Kec. Selakau Timur/ Kantor Kementerian Agama Kab. Sambas

5

# Pertanian

<https://sambas.kab.bps.go.id>

Seperti kecamatan induknya selakau, perekonomian kecamatan Selakau Timur didominasi oleh sektor Pertanian.

Pada tahun 2015 luas panen tanaman padi di kecamatan Selakau Timur 5.464 hektar atau turun sebesar 21,85 persen dibanding tahun sebelumnya.

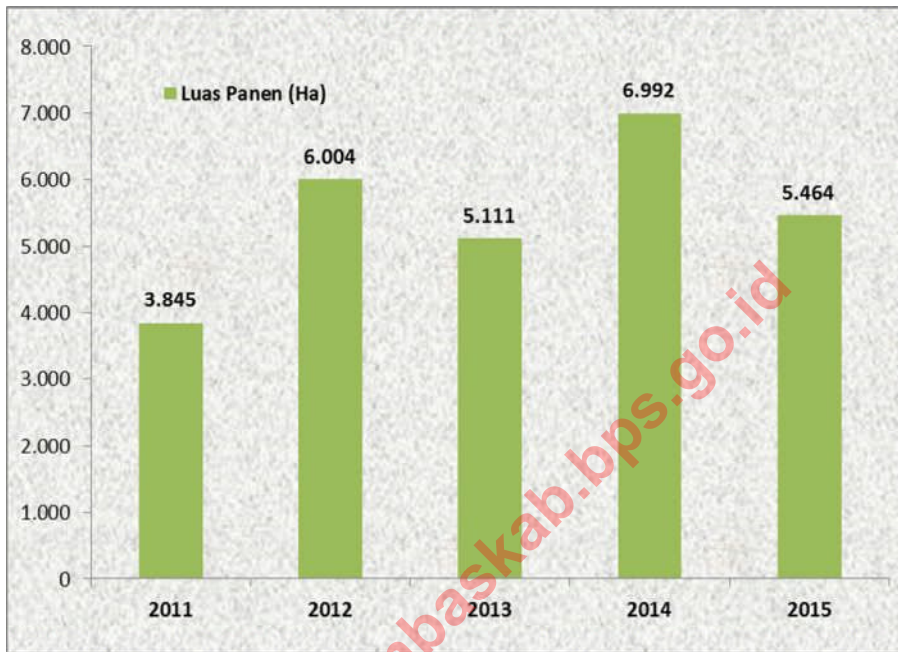
Selanjutnya pada tahun 2015 luas tanaman perkebunan di Kecamatan

Selakau Timur secara keseluruhan mencapai 3.490 hektar yang terdiri dari tanaman karet seluas 1.021 hektar dengan produksi sebesar 45,00 ton; tanaman kelapa dalam seluas 1.925 hektar dengan produksi 819 ton, kelapa sawit dengan luas 525 hektar dengan produksi 1.100 ton, tanaman pinang seluas 2 hektar dengan produksi sebanyak 2, ton tanaman kopi seluas 5 hektar dan tanaman kakao dengan luas 10 hektar.

<https://sambaskab.bps.go.id>



Grafik 5. Luas Panen Padi di Kecamatan Selakau Timur  
2011- 2015



**TABEL : 5.1.**  
**LUAS PANEN PADI SAWAH DAN PADI LADANG**  
**DI KECAMATAN SELAKAU TIMUR**  
**2011 - 2015**

No.	Tahun	Padi Sawah (Ha)	Padi Ladang (Ha)	Jumlah (Ha)
[1]	[2]	[3]	[4]	[5]
1.	2011	3.845	-	3.845
2.	2012	6.004	-	6.004
3.	2013	5.111	-	5.111
4.	2014	6.992	-	6.992
5.	2015	5.464	-	5.464

Sumber : Badan Pusat Statistik Kabupaten Sambas

**TABEL: 5.2.**  
**LUAS AREA TANAMAN DAN PRODUKSI PERKEBUNAN**  
**MENURUT JENISNYA DI KECAMATAN SELAKAU TIMUR**  
**2015**

No.	Jenis Tanaman	Luas Tanaman (Ha)	Produksi (Ton)
[1]	[2]	[3]	[4]
1.	Karet	1.021,00	45,00
2.	Kelapa Dalam	1.925,00	819,00
3.	Kelapa Hibrida	-	-
4.	Kelapa Sawit	525,00	1.100,00
5.	Kopi	5,00	-
6.	Kakao	10,00	-
7.	Lada	-	-
8.	Pinang	4,00	2,00
9.	Cengkeh	-	-
10.	Sagu	-	-
11.	Tebu	-	-
	2015	3.490,00	1.966,00
	2014	1.872,00	1.532,00
	2013	1.877,00	337,80
	2012	1.537,00	247,60
	2011	3.546,00	249,62

Sumber : Dinas Kehutanan dan Perkebunan Kabupaten Sambas

**TABEL : 5.3.**  
**POPULASI TERNAK MENURUT JENIS TERNAK**  
**DI KECAMATAN SELAKAU TIMUR**  
**2012 – 2015**  
**( Ekor)**

No.	Jenis Ternak	2012	2013	2014	2015
[1]	[2]	[3]	[4]	[5]	[6]
<b>Ternak Besar</b>					
1.	Sapi	103	86	88	84
2.	Kerbau	-	-	-	-
<b>Ternak Kecil</b>					
1.	Babi	-	-	-	-
2.	Kambing	512	512	520	510
<b>Unggas</b>					
1.	Ayam Ras Pedaging	250	250	245	2.889
2.	Ayam Buras	18.898	18.797	18.760	18.790
3.	Itik	6.797	7.545	7.532	7.344
Jumlah		26.560	27.190	27.145	29.617

Sumber : Dinas Pertanian dan Peternakan Kabupaten Sambas

Catatan : khusus Ayam Ras Pedaging tahun 2015 metode penghitungan popuasiyaitu dengan menjumlahkan popuasi ternak yang pernah hidup selama 12 bulan

**TABEL : 5.4.**  
**PEMOTONGAN TERNAK MENURUT JENIS TERNAK**  
**DI KECAMATAN SELAKAU TIMUR**  
**2012 – 2015**  
**( Ekor)**

No.	Jenis Ternak	2012	2013	2014	2015
[1]	[2]	[3]	[4]	[5]	[6]
<b>Ternak Besar</b>					
1.	Sapi	38	42	32	41
2.	Kerbau	-	-	-	-
<b>Ternak Kecil</b>					
1.	Babi	-	-	-	-
2.	Kambing	67	146	112	74
<b>Unggas</b>					
1.	Ayam Ras Pedaging	63.029	20.090	19.297	19.619
2.	Ayam Ras Petelur	2.725	2.795	2.321	3.135
2.	Ayam Buras	2.725	16.823	19.748	15.209
3.	Itik	36.417	12.205	2.747	2.762
<b>Jumlah</b>		<b>105.001</b>	<b>52.101</b>	<b>44.257</b>	<b>40840</b>

Sumber : Dinas Pertanian dan Peternakan Kabupaten Sambas

6

# Industri dan Perdagangan

<https://sambaslab.bps.go.id>

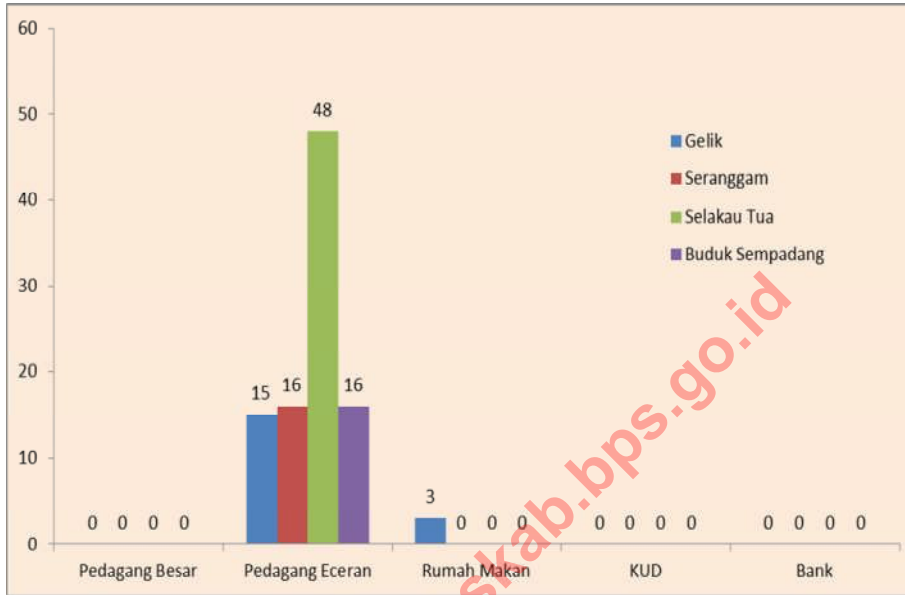
Tolak ukur kemajuan perekonomian suatu daerah salah satunya dapat dilihat dari perkembangan sarana, prasarana dan perkembangan unit-unit perekonomian yang ada di daerah tersebut.

Pada tahun 2019, jumlah perusahaan industri kecil formal yang ada

di Kecamatan Selakau Timur hanya 97 unit usaha dengan menyerap tenaga kerja sebanyak 150 orang. Demikian juga dengan sarana perekonomian yang ada, seperti jumlah pedagang eceran sebanyak 95 unit .

<https://sambaskab.bps.go.id>

Grafik 6. Banyaknya Sarana Perekonomian di Kecamatan Selakau Timur Tahun 2015





**TABEL : 6.1.**  
**JENIS INDUSTRI KECIL (KERAJINAN RUMAHTANGGA)**  
**DI KECAMATAN SELAKAU TIMUR**  
**2015**

No.	Desa/Kelurahan	Jenis Industri Kecil/Kerajinan Rumahtangga
[1]	[2]	[3]
1.	Gelik	1. Meubel Kayu 2. Percetakan Batako
2.	Seranggam	1. Meubel Kayu 2. Anyaman
3.	Selakau Tua	1. Anyaman
4.	Buduk Sempadang	-

Sumber : Kantor Camat Selakau Timur

**TABEL : 6.2.  
BANYAKNYA UNIT USAHA FORMAL DAN TENAGA KERJA  
2015**

No.	Cabang Industri/Komoditi	Unit Usaha	Tenaga Kerja
[1]	[2]	[3]	[4]
	Industri Hasil Pertanian dan Kehutanan	-	-
1.	Es Balok/Tawar	-	-
2.	Es Lilin	-	-
3.	Limun/Syrop	-	-
4.	Buah-buahan	-	-
5.	Ikan/ubur-ubur	-	-
6.	Minyak kelapa	8	15
7.	Kopra	6	13
8.	Mie	-	-
9.	Roti	-	-
10.	Gula Merah Kelapa	6	7
11.	Sagu	4	6
12.	Kopi	-	-
13.	Pengetaman Kayu	2	4
14.	Bubut Kayu	-	-
15.	Meubel Kayu	4	8
16.	Percetakan	-	-
17.	Tahu	-	-
18.	Cuka Makan	-	-
19.	Kerupuk	4	4
20.	Makanan Ternak	-	-
21.	Minuman Ringan	-	-
22.	Makanan Ringan	-	-

Lanjutan Tabel 6.2.

No.	Cabang Industri/Komoditi	Unit Usaha	Tenaga Kerja
[1]	[2]	[3]	[4]
23.	Cold Storage	-	-
24.	Terasi	-	-
25.	Pabrik Padi	31	42
	<b>Industri Logam, Mesin, Kimia dan Aneka</b>		
1.	Pertenunan ATBM	-	-
2.	Foto copy	1	2
3.	Pemotongan Kaca	-	-
4.	Tukang Jahit	6	7
5.	Foto Studio	-	-
6.	Salon Kecantikan	2	5
7.	Tambal Ban	9	11
8.	Anyaman Bambu	-	-
9.	Moulding & Komp. Bahan Bangunan	-	-
10.	Peti Jeruk	-	-
11.	Barang-2 Lain dari kayu	-	-
12.	Kerajinan Dari kayu	-	-
13.	Crumb Rubber	-	-
14.	Perahu dari kayu	-	-
15.	Galangan Kapal dari Kayu	-	-
16.	Gigi Palsu	-	-
17.	Pembotolan Spirtus	-	-
18.	Pandai Besi	2	4
19.	Alat-alat dari aluminium	-	-
20.	Industri dari logam	-	-

Lanjutan Tabel 6.2.

No.	Cabang Industri/Komoditi	Unit Usaha	Tenaga Kerja
[1]	[2]	[3]	[4]
21.	Reparasi Mobil	2	4
22.	Reparasi Sepeda Motor	8	15
23.	Reparasi Sepeda	2	3
24.	Reparasi Radio/TV	-	-
25.	Bengkel Las/Bubut	-	-
26.	Reparasi Mesin	-	-
27.	Tukang Emas/Perak	-	-
	2015	97	150
	2014	99	149
	2013	102	163
	2012	106	168
	2011	96	145

Sumber : Kantor Camat Selakau Timur

**TABEL : 6.3.**  
**BANYAKNYA SARANA PEREKONOMIAN DI KECAMATAN SELAKAU TIMUR**  
**2015**

No.	Desa/Kelurahan	Pedagang Besar	Pedagang Eceran	Rumah Makan	KUD	Bank
[1]	[2]	[3]	[4]	[5]	[6]	[7]
1.	Gelik	-	15	3	-	-
2.	Seranggam	-	16	-	-	-
3.	Selakau Tua	-	48	-	-	-
4.	Buduk Sempadang	-	16	-	-	-
	2015	-	95	3	-	-
	2014	-	81	3	-	-
	2013	-	103	-	1	-
	2012	-	110	-	1	-
	2011	-	90	-	-	-

Sumber : Kantor Camat Selakau Timur

**7**

**Transportasi  
dan  
Komunikasi**

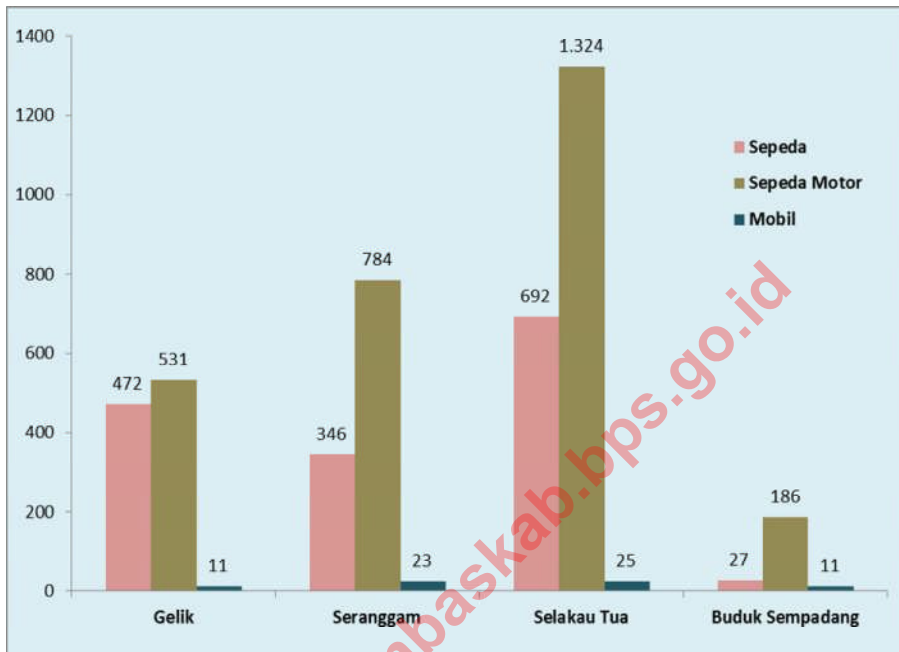
<https://sambekabups.go.id>

Tolak ukur kemajuan perekonomian suatu daerah juga dapat dilihat dari perkembangan jumlah alat transportasi yang ada di daerah tersebut. Jumlah alat angkutan di Kecamatan Selakau

pada tahun 2015 sebanyak 4.432 buah yang terdiri dari 1.537 buah sepeda, 2.825 buah sepeda motor, dan 70 buah mobil.

<https://sambaskab.bps.go.id>

Grafik 7. Banyaknya Alat Angkutan yang Dikuasai Penduduk di Kecamatan Selakau Timur Tahun 2015





TABEL : 7.1.  
JARAK ANTARA KECAMATAN SELAKAU TIMUR DENGAN  
BEBERAPA KOTA MELALUI DARAT  
( Km )

No.	Antar Kota	Jarak (Km)
[1]	[2]	[3]
1.	Gelik	8,3
2.	Seranggam	6,1
3.	Selakau Tua	4,2
4.	Buduk Sempadang	15,7

Sumber : Kantor Camat Selakau Timur

**TABEL : 7.2.  
BANYAKNYA ALAT ANGKUTAN YANG DIKUASAI PENDUDUK  
DI KECAMATAN SELAKAU TIMUR  
2015**

No.	Desa/Kelurahan	Sepeda	Sepeda Motor	Mobil	Becak	Lainnya
[1]	[2]	[3]	[4]	[5]	[6]	[7]
1.	Gelik	472	531	11	-	-
2.	Seranggam	346	784	23	-	-
3.	Selakau Tua	692	1.324	25	-	-
4.	Buduk Sempadang	27	186	11	-	-
	2015	1.537	2.825	70	-	-
	2014	1.605	2.612	52	-	-
	2013	1.619	2.596	59	-	20
	2012	890	660	52	-	20
	2011	764	337	10	-	20

Sumber : Kantor Camat Selakau Timur



# DATA

## MENCERDASKAN BANGSA

<https://sambaskab.bps.go.id>



**BADAN PUSAT STATISTIK KABUPATEN SAMBAS**

**Jalan Pembangunan Sambas**

**Telp/Fax (0562) 392817**

**Email : [bps6101@bps.go.id](mailto:bps6101@bps.go.id)**

**Website : <https://sambaskab.bps.go.id>**

ISSN 0215-6784

