

Katalog BPS.1101002.1809050

# STATISTIK DAERAH KECAMATAN GEDUNG TATAAN 2016



**BADAN PUSAT STATISTIK KABUPATEN PESAWARAN**

**STATISTIK DAERAH**  
**KECAMATAN GEDUNG TATAAN**  
**2016**

<http://pesawarankab.bps.go.id>

# STATISTIK DAERAH KECAMATAN GEDUNG TATAAN 2016

ISBN: 978-602-6329-11-0

No. Publikasi: 18095.1610

Katalog BPS : 1101002.1809050

Ukuran Buku: 17,6 cm x 25 cm

Jumlah Halaman : iv + 24 halaman

Naskah:

KSK Gedung Tataan

Gambar Kulit:

Seksi Integrasi Pengolahan dan Diseminasi Statistik

Diterbitkan Oleh:

Badan Pusat Statistik Kabupaten Pesawaran

Dicetak Oleh:

Percetakan CV Jaya Wijaya

Boleh dikutip dengan menyebut sumbernya

<http://pesawarankab.bps.go.id/>



## Kata Pengantar

Publikasi Statistik Daerah Kecamatan Gedung Tataan 2016 diterbitkan oleh Badan Pusat Statistik Kabupaten Pesawaran berisi berbagai data dan informasi terpilih seputar Gedung Tataan yang dianalisis secara sederhana untuk membantu pengguna data memahami perkembangan pembangunan serta potensi yang ada di Gedung Tataan.

Publikasi Statistik Daerah Kecamatan Gedung Tataan 2016 diterbitkan untuk melengkapi publikasi-publikasi statistik yang sudah terbit secara rutin setiap tahun. Berbeda dengan publikasi-publikasi yang sudah ada, publikasi ini lebih menekankan pada analisis.

Materi yang disajikan dalam Statistik Daerah Kecamatan Gedung Tataan 2016 memuat berbagai informasi/indikator terpilih yang terkait dengan pembangunan di berbagai sektor di Gedung Tataan dan diharapkan dapat menjadi bahan rujukan/kajian dalam perencanaan dan evaluasi kegiatan pembangunan.

Kritik dan saran konstruktif berbagai pihak kami harapkan untuk penyempurnaan penerbitan mendatang. Semoga publikasi ini mampu memenuhi tuntutan kebutuhan data statistik, baik oleh instansi/dinas pemerintah, swasta, kalangan akademisi maupun masyarakat luas.

Gedung Tataan, September 2016  
Kepala Badan Pusat Statistik  
Kabupaten Pesawaran

Wintarti Dyah Indriani, SE



## DAFTAR ISI

|                 |   |                                       |    |
|-----------------|---|---------------------------------------|----|
| 1. Geografi     | 1 | 6. Pertanian                          | 8  |
| 2. Pemerintahan | 2 | 7. Industri Pengolahan                | 9  |
| 3. Kependudukan | 3 | 8. Transportasi                       | 10 |
| 4. Pendidikan   | 6 | 9. Penggalian, Koperasi & Perdagangan | 11 |
| 5. Kesehatan    | 7 |                                       |    |
|                 |   | Lampiran Tabel                        | 13 |

# GEOGRAFI

# 1

**Kecamatan Gedung Tataan merupakan ibukota Kabupaten Pesawaran yang berjarak 27 Km dari Kota Bandar Lampung**

Pesawaran merupakan kabupaten ke sebelas yang ada di Provinsi Lampung terbentuk pada tahun 2007 berdasarkan Undang-undang No. 33 tahun 2007. Kabupaten Pesawaran beribukota di Gedung Tataan, memiliki jarak 27 km dari Bandar Lampung (ibukota Provinsi). Pada tahun 2014 Pesawaran memiliki 11 kecamatan dan 144 desa.

Kecamatan Gedung Tataan merupakan ibukota Kabupaten Pesawaran. Sebelah utara berbatasan dengan Kecamatan Negeri Katon Kabupaten Pesawaran. Sebelah Selatan berbatasan dengan Kecamatan Padang Cermin dan Kecamatan Kedondong Kabupaten Pesawaran. Sebelah Timur berbatasan dengan Kecamatan Kemiling Kota Bandar Lampung. Sebelah Barat berbatasan dengan Kecamatan Kedondong Kabupaten Pesawaran dan Kecamatan Gading Rejo Kabupaten Pringsewu.

Sebagian besar wilayah Gedung Tataan merupakan daerah dataran dengan luas 165,2 Km<sup>2</sup>. Kecamatan Gedung Tataan beribukota di Desa Sukaraja. Desa Sukaraja memiliki luas wilayah sebesar 5,25 km<sup>2</sup>.

### \*\*\*Tahukah Anda

*Desa Taman Sari merupakan desa terluas di Kecamatan Gedung Tataan, sedangkan Desa Sungai Langka merupakan desa terjauh dari ibukota Kabupaten Pesawaran.*

Peta Kecamatan Gedung Tataan



Statistik Geografi  
Kecamatan Gedung Tataan  
Tahun 2013—2015

| Uraian                           | 2013  | 2014  | 2015  |
|----------------------------------|-------|-------|-------|
| Luas (Km <sup>2</sup> )          | 165.2 | 165.2 | 165.2 |
| Ketinggian Ibukota kecamatan (m) | 200   | 200   | 200   |
| Jumlah Desa                      | 19    | 19    | 19    |
| Desa di Pesisir                  | 0     | 0     | 0     |
| Desa Bukan Pesisir               | 19    | 19    | 19    |
| Desa di Lembah/DAS               | 0     | 0     | 0     |
| Desa di Lereng/Bukit             | 2     | 2     | 2     |
| Desa di Dataran                  | 17    | 17    | 17    |

# 2

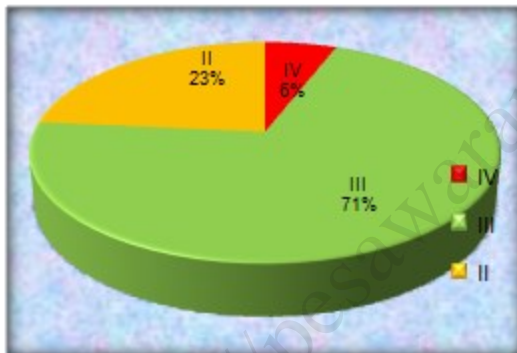
## PEMERINTAHAN

*Pada tahun 2015 Jumlah desa di Kecamatan Gedung Tataan tidak mengalami perubahan dari tahun sebelumnya, sedangkan jumlah pegawai di lingkungan Kecamatan Gedung Tataan bertambah sebanyak 6,25 % dari tahun sebelumnya.*

**Statistik Pemerintahan di Kecamatan Gedung Tataan, 2012-2014**

| Uraian     | 2013 | 2014 | 2015 |
|------------|------|------|------|
| Dusun      | 135  | 136  | 136  |
| RW         | 0    | 0    | 0    |
| RT         | 395  | 394  | 394  |
| Jumlah PNS | 16   | 16   | 17   |

**PNS di Kecamatan Gedung Tataan Menurut Golongan, Tahun 2014**



Sumber: Kantor Kecamatan Gedung Tataan

Sejak Pesawaran resmi dibentuk menjadi kabupaten pada tahun 2007 hingga sekarang, jumlah kecamatan mengalami perubahan akibat adanya pemekaran. Begitu juga dengan jumlah desa. Pada tahun 2014 Pesawaran terdiri dari 11 kecamatan dan 144 desa. Untuk Kecamatan Gedung Tataan masih terdiri dari 19 desa yang sudah definitif.

Jumlah Pegawai Negeri Sipil di kantor Kecamatan Gedung Tataan mengalami fluktuasi selama kurun waktu 2013 –2015. Pada tahun 2013 Terdapat 16 PNS di kantor Kecamatan Gedung Tataan. Di tahun 2014, masih tetap 16 orang, namun di tahun 2015 bertambah menjadi 17 orang.

Pada tahun 2015, PNS yang ada di kantor Kecamatan Gedung Tataan didominasi oleh golongan III. 71 persen PNS terdiri dari golongan III, 23 persen merupakan golongan II. 6 persen PNS merupakan golongan IV. Tidak ada PNS golongan I di Kecamatan Gedung Tataan selama tahun 2015.

Pada tahun 2015 banyaknya dusun dan banyaknya RT di Kecamatan Gedung Tataan mengalami perubahan karena adanya pemekaran Dusun dan RT. Terdapat 136 dusun dan 394 RT.

**\*\*\*Tahukah Anda**

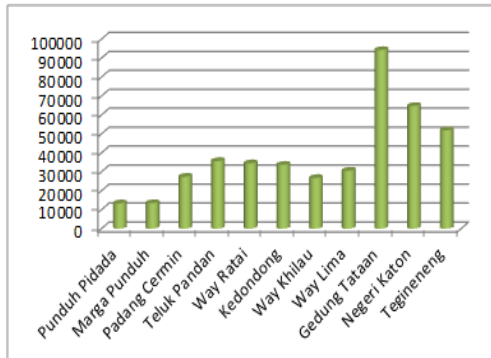
*Terdapat 3 desa swakarya dan 16 desa swasembada di Kecamatan Gedung Tataan pada tahun 2015.*

# KEPENDUDUKAN

# 3

**Proyeksi Penduduk 2015 menunjukkan jumlah penduduk Pesawaran sebanyak 426.389 jiwa. Penduduk laki-laki enam persen lebih banyak daripada penduduk perempuan.**

**Jumlah Penduduk Pesawaran Menurut Jenis Kelamin Per Kecamatan Tahun 2015**



Sumber: BPS Kabupaten Pesawaran

**Indikator Kependudukan Pesawaran Tahun 2013—2015**

| Uraian                                     | 2013    | 2014    | 2015    |
|--|---------|---------|---------|
| (1)  | (3)     | (4)     | (5)     |
| Jumlah Penduduk (jiwa)                     | 416.372 | 421.497 | 426.389 |
| Pertumbuhan Penduduk Tahun 2000-2010 (%)   | -       | -       | -       |
| Kepadatan Penduduk (Jiwa/Km <sup>2</sup> ) | 355     | 359     | 363     |
| Sex Ratio                                  | 106     | 106     | 106     |
| Jumlah Rumah Tangga                        | 103.631 | 107.255 | 109.307 |
| Rata-rata ART (Jiwa/Ruta)                  | 4       | 4       | 4       |

Sumber: BPS Kabupaten Pesawaran

Proyeksi Penduduk 2015 Kabupaten Pesawaran menunjukkan bahwa jumlah penduduk Kabupaten Pesawaran sebanyak 426.389 jiwa. Sedangkan hasil proyeksi penduduk 2014, jumlah penduduk Kabupaten Pesawaran sebanyak 421.497 jiwa.

Bila dilihat berdasarkan jenis kelamin, hasil proyeksi penduduk 2015 menunjukkan bahwa di Pesawaran terdapat 219.587 jiwa penduduk laki-laki dan 206.802 jiwa penduduk perempuan. Kecamatan dengan jumlah penduduk terbanyak adalah Kecamatan Gedung Tataan sebanyak 94.204 jiwa (22,09%), Kecamatan Negeri Katon sebanyak 64.707 jiwa (15,18 %), Kecamatan Tegineneng sebanyak 51.923 jiwa (12,18%), Kecamatan Teluk Pandan sebanyak 35.692 jiwa (8,37%), Kecamatan Way Ratai sebanyak 34.505 jiwa (8,09%), Kecamatan Kedondong sebanyak 33.707 jiwa (7,91 %), Kecamatan Padang Cermin sebanyak 27.405 jiwa (6,43 %), dan Kecamatan Way Lima sebanyak 30.582 jiwa (7,17%), Kecamatan Way Khilau sebanyak 26.762 (6,28 %), Kecamatan Marga Punduh sebanyak 13.512 jiwa (3,17%), dan Kecamatan Punduh Pidada sebanyak 13.390 jiwa (3,14 %).

Sex ratio Pesawaran sebesar 106, yang artinya setiap 106 orang penduduk laki-laki terdapat 100 orang penduduk perempuan. Kecamatan dengan sex ratio terbesar adalah Kecamatan Punduh Pidada sebesar 111, terkecil adalah Kecamatan Gedung Tataan sebesar 102.



# 3

## KEPENDUDUKAN

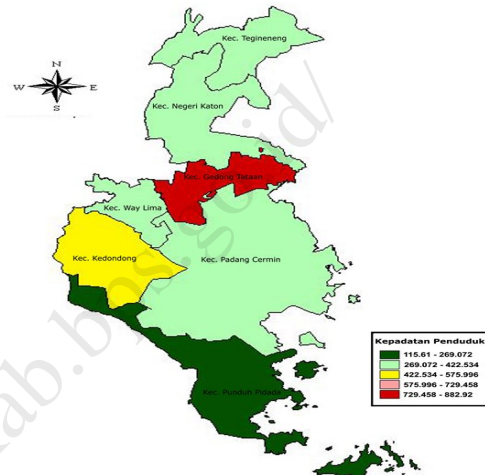
Kepadatan penduduk Kabupaten Pesawaran pada tahun 2015 sebesar 363 jiwa/km<sup>2</sup>. Kecamatan Gedung Tataan merupakan kecamatan yang paling padat penduduknya.

Rata-rata tingkat kepadatan penduduk Pesawaran pada tahun 2015 adalah sebanyak 363 jiwa/km<sup>2</sup>. Nilai ini meningkat dibandingkan tahun 2013 yang hanya sebesar 355 jiwa/km<sup>2</sup>. Artinya selama periode 2013-2015, penduduk di Kabupaten Pesawaran semakin padat. Kecamatan yang paling tinggi tingkat kepadatan penduduknya adalah Kecamatan Gedung Tataan yakni sebanyak 971 jiwa/km<sup>2</sup> sedangkan yang paling rendah adalah Kecamatan Punduh Pidada yakni sebanyak 118 jiwa/km<sup>2</sup>.

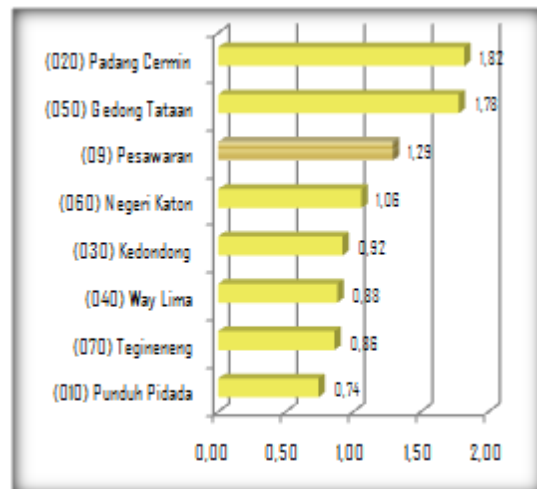
Selama selang waktu 10 tahun, Laju Pertumbuhan Penduduk (LPP) Kabupaten Pesawaran sebesar 1,33 persen. Kecamatan dengan LPP tertinggi adalah Kecamatan Padang Cermin yakni 1,82 persen, sedangkan laju pertumbuhan penduduk terendah terdapat di Kecamatan Punduh Pidada yakni sebesar 0,74 persen. Kecamatan Gedung Tataan menempati urutan kedua terbesar laju pertumbuhan penduduknya yaitu sebesar 1,78 persen meskipun Gedung Tataan tersebut merupakan ibukota dari Kabupaten Pesawaran.

**Tahukah Anda**  
Peserta KB aktif di Pesawaran tahun 2015 mencapai 9.164 akseptor KB.

**Kepadatan Penduduk Kabupaten Pesawaran Tahun 2015**



**Pertumbuhan Penduduk Kabupaten Pesawaran 2000-2010**



Sumber: BPS Kabupaten Pesawaran

# KEPENDUDUKAN

# 3

Hasil proyeksi penduduk 2015 menunjukkan bahwa Desa Sukaraja merupakan desa dengan penduduk terpadat dan Desa Suka Banjar merupakan desa dengan sex ratio terbesar.

## Indikator Kependudukan Gedung Tataan Tahun 2013-2015

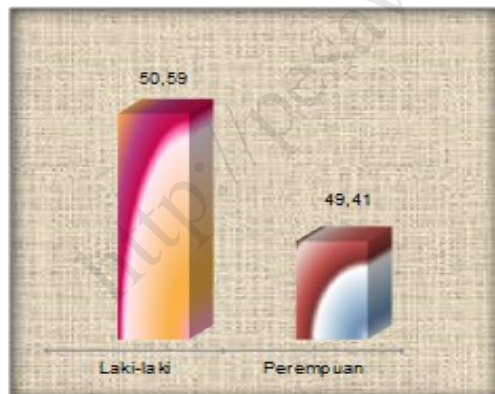
| Uraian                                     | 2013   | 2014   | 2015   |
|--|--------|--------|--------|
| Jumlah Penduduk (Jiwa)                     | 92.633 | 92.696 | 94.204 |
| Kepadatan Penduduk (Jiwa/Km <sup>2</sup> ) | 552,57 | 561,11 | 570,24 |
| Sex ratio                                  | 101    | 102    | 102    |
| Jumlah Rumah Tangga                        | 24.092 | 22.476 | 22.902 |
| Rata-rata ART (Jiwa/Ruta)                  | 3,84   | 4,12   | 4,11   |

Sumber: BPS Kabupaten Pesawaran

Penduduk Kecamatan Gedung Tataan hasil proyeksi penduduk 2015 sebanyak 94.204 jiwa. Sedangkan hasil proyeksi Penduduk tahun 2014, menunjukkan bahwa jumlah penduduk Gedung Tataan sebanyak 92.696 jiwa.

Bila dilihat berdasarkan jenis kelamin, hasil proyeksi penduduk 2015 menunjukkan bahwa di Gedung Tataan terdapat 47.659 jiwa penduduk laki-laki dan 46.545 jiwa penduduk perempuan. Desa dengan jumlah penduduk terbanyak adalah Desa Sukaraja sebanyak 9.336 jiwa (9,91%), Desa Wiyono sebanyak 7.367 jiwa (7,82%), Desa Bagelen sebanyak 7.183 jiwa (7,64%), Desa Kebagusan sebanyak 6.959 jiwa (7,44%), Desa Cipadang sebanyak 6.783 jiwa (7,20%), Desa Kurungan Nyawa sebanyak 5.776 jiwa (6,13%), Desa Gedung Tataan sebanyak 5.602 jiwa (5,95%), Desa Negeri Sakti sebanyak 5.517 jiwa (5,86%), Desa Sungai Langka sebanyak 5.304 jiwa (5,63%).

## Penduduk Kecamatan Gedung Tataan Menurut Jenis Kelamin (%), Tahun 2015



Sumber: BPS Kabupaten Pesawaran

Sex ratio Gedung Tataan sebesar 102, yang artinya setiap 100 orang penduduk perempuan terdapat 102 orang penduduk laki-laki. Desa dengan sex ratio terbesar adalah Desa Sukabanjar sebesar 108,96 dan yang terkecil adalah Desa Negeri Sakti sebesar 81,12.

### \*\*\*Tahukah Anda

Berdasarkan hasil proyeksi penduduk 2015, 22,09% penduduk Pesawaran adalah penduduk Gedung Tataan, berada di urutan ke satu dari sebelas kecamatan yang ada di Pesawaran.

# 4

## PENDIDIKAN

Ratio murid dan guru tingkat SLTA pada tahun 2014 adalah 15,59. Hal ini berarti bahwa secara rata-rata terdapat satu guru SLTA diantara 16 murid.

Pada tahun ajaran 2014/2015, di Kecamatan Gedung Tataan terdapat 66 SD baik Negeri maupun swasta. Dari 66 SD tersebut, terdapat 611 guru dengan 7.975 murid. Pada tahun yang sama, untuk jenjang pendidikan tingkat SLTP, terdapat 17 sekolah, dengan 260 guru dan 2.441 murid. Sedangkan untuk jenjang pendidikan SLTA, terdapat 7 sekolah SLTA baik negeri maupun swasta, dengan 51 guru dan 972 murid.

Ditinjau dari indikator pendidikan, secara rata-rata terjadi penambahan ratio murid dan guru untuk semua jenjang pendidikan SD, SLTP dan SLTA,

Pada tahun 2013, ratio murid dan guru tingkat SD adalah 12,69 Di tahun 2014 cenderung stabil, sementara di tahun 2015 terjadi peningkatan menjadi 13,05

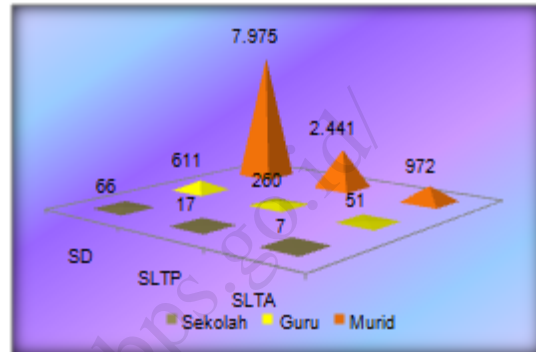
Ratio murid dan guru untuk jenjang pendidikan SLTA pada tahun 2013 adalah 15,59 di tahun 2014 cenderung stabil, dan di tahun 2015 kemudian bertambah menjadi 19,06.

Sedangkan ratio murid untuk jenjang pendidikan SLTP cenderung stabil, pada tahun 2013 sampai 2014 sebesar 8,69 kemudian bertambah menjadi 9,39 di tahun 2015.

### \*\*\*Tahukah Anda

Selama tiga tahun terakhir, ratio murid dan guru tingkat SLTP cenderung stabil yaitu sekitar angka 10. hal ini berarti bahwa secara rata-rata terdapat satu guru diantara 10 murid SLTP.

Jumlah Sekolah, Guru, Murid di Gedung Tataan, 2014/ 2015



Sumber: Dinas Pendidikan Kabupaten Pesawaran

Indikator Pendidikan Gedung Tataan Tahun 2013-2015

| Uraian                  | 2013  | 2014  | 2015  |
|-------------------------|-------|-------|-------|
| <b>Ratio Murid-Guru</b> |       |       |       |
| SD                      | 12,69 | 12,69 | 13,05 |
| SLTP                    | 8,69  | 8,69  | 9,39  |
| SLTA                    | 15,59 | 15,59 | 19,06 |



# KESEHATAN

# 5

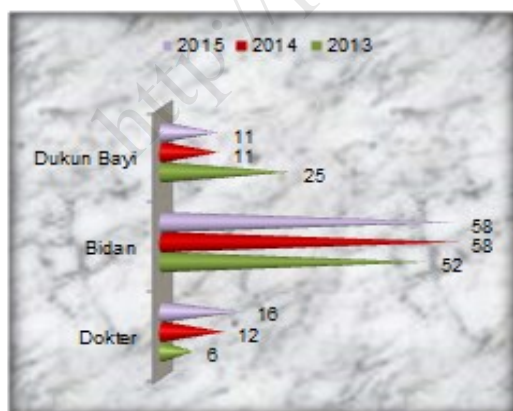
**Pada tahun 2014 banyaknya dukun bayi berkurang dan banyaknya dokter bertambah.**

### Banyaknya Tenaga Kesehatan di Gedung Tataan Tahun 2013-2015

| Uraian                      | 2013 | 2014 | 2015 |
|-----------------------------|------|------|------|
| Rumah Sakit                 | 1    | 3    | 3    |
| RSB/RB                      | 6    | 6    | 6    |
| Poliklinik/Balai Pengobatan | 9    | 9    | 9    |
| Puskesmas                   | 2    | 2    | 2    |
| Pustu                       | 7    | 8    | 8    |
| Tempat Praktek Dokter       | 5    | 5    | 6    |
| Tempat Praktek Bidan        | 37   | 37   | 36   |
| Poskesdes                   | 19   | 19   | 19   |
| Polindes                    | 0    | 0    | 0    |
| Posyandu                    | 95   | 95   | 95   |
| Apotek                      | 7    | 7    | 7    |
| Toko Khusus Obat/Jamu       | 2    | 2    | 2    |

Sumber: Kantor Kecamatan Gedung Tataan

### Banyaknya Tenaga Kesehatan di Gedung Tataan Tahun 2013-2015



Sumber: Kantor Kecamatan Gedung Tataan

Keberadaan fasilitas kesehatan di Gedung Tataan cukup memadai. Pada tahun 2015, terdapat 2 puskesmas yang terletak di Desa Sukaraja dan Desa Bernung. Sebanyak 8 pustu juga terdapat di Gedung Tataan, yakni di Desa Cipadang, Desa Way layap, Desa Sukadadi, Desa Wiyono, Desa Taman Sari, Desa Negeri Sakti dan Desa Sukabanjar. Selain itu juga terdapat 6 tempat praktek dokter yang tersebar di Desa Sukaraja, Desa Gedung Tataan, Desa Bagelen, Desa Negeri Sakti dan Desa Bernung. Fasilitas kesehatan yang lain yaitu 37 tempat praktek bidan, 19 pos-kesdes, 95 posyandu, 7 apotek, 2 toko khusus obat/jamu, 6 RSB/RB, 9 Poliklinik/Balai Pengobatan dan 3 rumah sakit.

Tenaga kesehatan baik tradisional maupun modern juga masih terdapat di Gedung Tataan. Selama 2 tahun terakhir, jumlah dukun bayi di Gedung Tataan tidak mengalami perubahan. Dimana di tahun 2015 terdapat 11 dukun bayi.

Tenaga kesehatan modern yakni dokter pada tahun 2015 mengalami peningkatan 33,33 persen dari tahun sebelumnya. Namun pada tahun yang sama, jumlah bidan tidak berubah dari tahun sebelumnya yaitu 58 orang.

### \*\*\*Tahukah Anda

Desa Gedung Tataan merupakan desa yang memiliki tempat praktek bidan terbanyak di Kecamatan Gedung Tataan.

# 6

## PERTANIAN

**Pada tahun 2015, padi, ubi kayu dan jagung merupakan komoditi tanaman pangan unggulan di Gedung Tataan.**

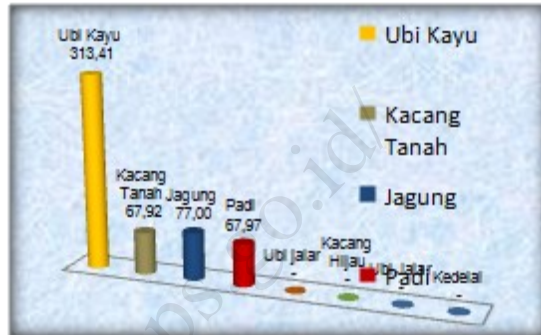
Padi menjadi komoditi tanaman pangan unggulan di Gedung Tataan pada tahun 2015. Demikian juga halnya dari segi produktivitas, padi juga merupakan komoditi dengan produktivitas cukup besar. Pada tahun 2015 produksi padi di Gedung Tataan mencapai 10.236 ton dengan luas panen 1.506 Ha. Produktivitas padi mencapai 67,97 kuintal per Ha.

Komoditi tanaman pangan unggulan kedua dan ketiga di Gedung Tataan adalah jagung dan ubi kayu. Pada tahun 2014 produksi jagung sebesar 616 ton. Luas panen komoditi jagung sebesar 80 Ha. Kemudian pada tahun 2015, produksi jagung berkurang menjadi 616 ton dengan luas panen sebesar 80 Ha. Pada tahun 2014, produksi ubi kayu sebesar 2.044 ton dengan luas panen 91 Ha. Kemudian tahun 2015 bertambah menjadi 2.852 ton dengan luas panen yang sama dengan tahun 2014

Dari segi produktivitas, komoditi dengan nilai produktivitas terbesar pertama di Gedung Tataan adalah ubi kayu Nilai produktivitas ubi kayu pada tahun 2015 adalah 313,41 kuintal per Ha. Komoditi padi dan kacang tanah memiliki nilai produktivitas 87,97 kuintal per Ha dan 87,92 per Ha. Kedua komoditi tersebut merupakan komoditi dengan produktivitas terbesar kedua dan ketiga di Gedung Tataan.

**\*\*\*\* Tahukah Anda**  
**Padi merupakan komoditi unggulan di Kecamatan Gedung Tataan, namun ubi kayu merupakan komoditi dengan produktivitas tertinggi.**

**Produktivitas Tanaman Pangan Gedung Tataan (Kw/Ha), 2015**



Sumber: UPTD Pertanian dan Peternakan Kec. Gedung Tataan

**Statistik Tanaman Pangan Gedung Tataan Tahun 2014 - 2015**

| Uraian              | 2014   | 2015   |
|---------------------|--------|--------|
| <b>Padi</b>         |        |        |
| LP (Ha)             | 2.316  | 1.506  |
| Prod (Ton)          | 12.634 | 10.236 |
| <b>Jagung</b>       |        |        |
| LP (Ha)             | 235    | 80     |
| Prod (Ton)          | 1.766  | 616    |
| <b>Kedelai</b>      |        |        |
| LP (Ha)             | 0      | 0      |
| Prod (Ton)          | 0      | 0      |
| <b>Kacang Tanah</b> |        |        |
| LP (Ha)             | 41     | 72     |
| Prod (Ton)          | 330    | 489    |
| <b>Kacang Hijau</b> |        |        |
| LP (Ha)             | 0      | 0      |
| Prod (Ton)          | 0      | 0      |
| <b>Ubi Kayu</b>     |        |        |
| LP (Ha)             | 91     | 91     |
| Prod (Ton)          | 2044   | 2.852  |
| <b>Ubi Jalar</b>    |        |        |
| LP (Ha)             | 0      | 0      |
| Prod (Ton)          | 0      | 0      |

# INDUSTRI PENGOLAHAN

Industri kerajinan kayu dan industri makanan mendominasi industri kerajinan rakyat di Gedung Tataan pada tahun 2015.

# 7

Kecamatan Gedung Tataan memiliki beberapa industri kerajinan rakyat, yakni industri kerajinan kayu, kerajinan logam, anyaman/keramik, kerajinan kain/tenun, dan industri makanan. Pada tahun 2015, industri kerajinan kayu dan industri makanan merupakan industri kerajinan rakyat terbanyak di Gedung Tataan. Terdapat 15 industri kerajinan kayu di Desa sungai langka dan 113 industri makanan di Desa Karang Anyar. Kedua desa ini merupakan desa dengan industri kerajinan kayu dan industri makanan terbanyak di Gedung Tataan. Industri kerajinan kain/tenun tersebar di tujuh desa di Gedung Tataan. Desa Bagelen yang merupakan desa dengan jumlah industri kerajinan kain/tenun terbanyak, 8 industri kerajinan kain/tenun terdapat di desa ini.

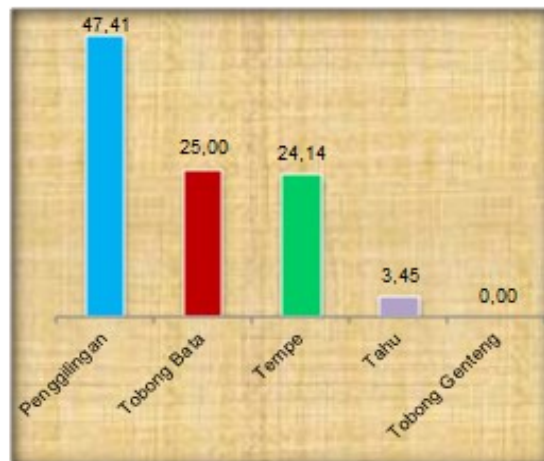
Industri anyaman/keramik banyak terdapat di Desa Gedung tataan. Terdapat 4 industri anyaman/keramik di desa ini pada tahun 2015. Pada tahun yang sama terdapat 8 Industri kerajinan logam di Kecamatan Gedung Tataan yang tersebar di desa Sukadadi, Sukaraja, Kutoarjo, Bernung dan Sungai Langka.

Selain industri kerajinan, Kecamatan Gedung Tataan juga memiliki beberapa industri kecil, diantaranya penggilingan, tobong bata, industri tempe dan industri tahu. Dari keempat industri kecil tersebut, penggilingan merupakan industri kecil terbanyak di Gedung Tataan pada tahun 2015 yaitu sebesar 47,41 persen.

## Banyaknya Industri Kerajinan Rakyat di Kecamatan Gedung Tataan

| Jenis                | 2013 | 2014 | 2015 |
|----------------------|------|------|------|
| Kerajinan Kulit      | 0    | 0    | 0    |
| Kerajinan Kayu       | 65   | 70   | 70   |
| Kerajinan Logam      | 8    | 8    | 8    |
| Anyaman/Keramik      | 30   | 30   | 30   |
| Kerajinan Kain/Tenun | 27   | 27   | 27   |
| Makanan              | 238  | 238  | 238  |

## Industri Kecil di Gedung Tataan, 2014



# 8

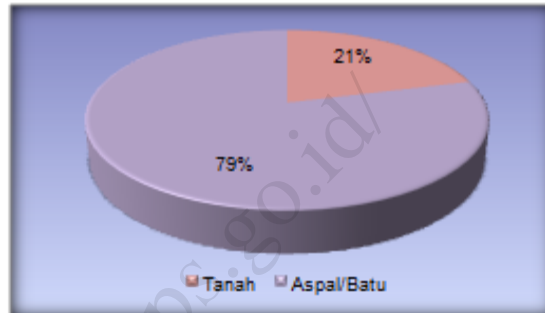
## TRANSPORTASI

Tujuh puluh sembilan persen jalan di Kecamatan Gedung Tataan merupakan jalan aspal/batu sedangkan sisanya dua puluh satu persen merupakan jalan tanah.



Jalan sebagai sarana penunjang transportasi memiliki peran penting khususnya untuk transportasi darat. Untuk mendukung transportasi darat, pemerintah daerah telah membangun jalan sepanjang 231,23 km jalan di Kecamatan Gedung Tataan. Pada tahun 2014, dari total panjang jalan yang ada, 79 persen merupakan jalan aspal/batu, sementara sisanya yaitu 21 persen merupakan jalan tanah.

Permukaan Jalan di Gedung Tataan, 2015



Sumber: Kantor Kecamatan Gedung Tataan

Pada tahun 2013 panjang jalan aspal di Kecamatan Gedung Tataan sepanjang 86,75 Km, jalan batu sepanjang 79,98 km, dan jalan tanah sepanjang 64,5 km. Sedangkan pada tahun 2015 terjadi perubahan jalan. Panjang jalan aspal sebesar 106,75 km, jalan batu 76,11 km dan panjang jalan tanah sebesar 48,38 km.

Statistik Transportasi di Gedung Tataan Tahun 2013-2015

| Uraian                    | 2013   | 2014    | 2015    |
|---------------------------|--------|---------|---------|
| <b>Panjang Jalan (Km)</b> | 231.23 | 231.23  | 231,23  |
| Aspal                     | 86.75  | 106.745 | 106,745 |
| Batu                      | 79.98  | 76.11   | 76,11   |
| Tanah                     | 64.50  | 48.38   | 48,38   |
| <b>Jumlah Kendaraan</b>   |        |         |         |
| Becak                     | 250    | 200     | 230     |
| Pedati/Gerobak            | 84     | 80      | 73      |
| Kendaraan Roda 2          | 17,347 | 17,520  | 17.674  |
| Kendaraan Roda 4          | 815    | 861     | 941     |

Sumber: Kantor Kecamatan Gedung Tataan

Ditinjau dari jumlah kendaraan yang ada di Kecamatan Gedung Tataan, terjadi penambahan jumlah kendaraan berupa kendaraan roda dua dan kendaraan roda empat. Pada tahun 2014, jumlah kendaraan roda dua sebesar 17.520 unit. Kemudian bertambah menjadi 17.674 di tahun 2015.

**\*\*\*\* Tahukah Anda**  
**Jumlah kendaraan roda dua bertambah satu persen, sedangkan jumlah kendaraan roda empat bertambah 9,29 persen.**

## PENGGALIAN, KOPERASI & PERDAGANGAN

*Banyaknya toko/warung/kios dan restoran/rumah makan selama tahun 2013-2015 mengalami fluktuasi. Di tahun 2015 keduanya berkurang dibandingkan tahun sebelumnya.*

# 9

Terdapat 7 tempat usaha penggalian di Kecamatan Gedung Tataan tahun 2015. Tujuh tempat usaha penggalian batu/koral, dan satu tempat usaha penggalian lainnya. Penggalian batu/koral tersebar di 3 desa, yakni Desa Cipadang, Desa Wiyono, dan Desa Sungai langka. Penggalian lainnya hanya terdapat di 1 desa yakni Desa Sukadadi. Kecamatan Gedung Tataan memiliki 4 Bank Umum di Desa Sukaraja, Desa Way Layap, Desa Wiyono, dan Desa Bagelen. Tidak terdapat Bank Perkreditan Rakyat di Kecamatan Gedung Tataan. Gedung Tataan memiliki koperasi Non KUD sebanyak tiga unit terletak di Desa Taman Sari, Bernung dan Desa Wiyono.

### Banyaknya Tempat Usaha Penggalian dan Koperasi di Gedung Tataan

| Uraian                             | 2013 | 2014 | 2015 |
|------------------------------------|------|------|------|
| <b>Jenis Bahan Tambang/ Galian</b> |      |      |      |
| Batu/Koral                         | 7    | 7    | 7    |
| Pasir                              | 0    | 0    | 0    |
| Kapur                              | 0    | 0    | 0    |
| Lainnya                            | 0    | 1    | 1    |
| <b>KUD</b>                         | 0    | 0    | 0    |
| <b>Non KUD</b>                     | 0    | 3    | 3    |

Sumber: Kantor Kecamatan Gedung Tataan

Pada sektor perdagangan, Kecamatan Gedung Tataan memiliki beberapa sarana perdagangan yang memadai. Pada tahun 2015, terdapat empat pasar di Kecamatan Gedung Tataan. Keempat pasar tersebut berada di Desa Cipadang, Desa Sukaraja, Desa Wiyono dan Desa Bernung. Pada tahun yang sama, Gedung Tataan juga memiliki 205 restoran/rumah makan yang tersebar di delapan desa dari sembilan belas desa yang ada. Terdapat 30 restoran/rumah makan di Desa Bagelen. Desa Bagelen merupakan desa dengan restoran/rumah makan terbanyak di Gedung Tataan pada tahun 2015. Sedangkan jumlah toko/warung/kios terdapat 1.403 toko/warung/kios di tahun 2015. Toko/warung/kios terbanyak terdapat di Desa Sukaraja.

### Sarana Perdagangan di Kecamatan Gedung Tataan Tahun 2013-2015



Sumber: Kantor Kecamatan Gedung Tataan





# LAMPIRAN TABEL

<http://pesawarankab.bekas.go.id>



**Tabel 1.1. Luas Kecamatan Gedung Tataan Dirinci Menurut Desa/Kelurahan Tahun 2015**

| Desa/Kelurahan    | Luas            |        |
|-------------------|-----------------|--------|
|                   | Km <sup>2</sup> | Ha     |
| (1)               | (2)             | (3)    |
| 1. Padang Ratu    | 2,80            | 280    |
| 2. Cipadang       | 12,00           | 1.200  |
| 3. Pampangan      | 7,65            | 765    |
| 4. Waylayap       | 6,25            | 625    |
| 5. Sukadadi       | 12,00           | 1.200  |
| 6. Bogorejo       | 10,06           | 1.006  |
| 7. Sukaraja       | 5,25            | 525    |
| 8. Gedung Tataan  | 6,60            | 660    |
| 9. Kutoarjo       | 10,10           | 1.010  |
| 10. Karang Anyar  | 10,25           | 1.025  |
| 11. Bagelen       | 8,80            | 880    |
| 12. Kebagusan     | 10,00           | 1.000  |
| 13. Wiyono        | 11,00           | 1.100  |
| 14. Tamansari     | 20,94           | 2.094  |
| 15. Bernung       | 10,00           | 1.000  |
| 16. Sungai Langka | 9,00            | 900    |
| 17. Negeri Sakti  | 4,00            | 400    |
| 18. Kurungannyawa | 3,50            | 350    |
| 19. Sukabanjar    | 5,00            | 500    |
| Jumlah            | 165,20          | 16.520 |

Sumber: Kantor Kecamatan Gedung Tataan

**Tabel 1.2. Jarak Desa ke Kantor Kecamatan dan Kabupaten Dirinci Menurut Desa/Kelurahan Tahun 2015**

| Desa / Kelurahan  | Jarak ke Kantor (Km) |           |
|-------------------|----------------------|-----------|
|                   | Kecamatan            | Kabupaten |
| (1)               | (2)                  | (3)       |
| 1. Padang Ratu    | 18,50                | 2,50      |
| 2. Cipadang       | 18,00                | 3,25      |
| 3. Pampangan      | 17,00                | 2,70      |
| 4. Way Layap      | 16,80                | 1,80      |
| 5. Sukadadi       | 14,40                | 5,30      |
| 6. Bogorejo       | 14,00                | 4,50      |
| 7. Sukaraja       | 12,00                | 3,30      |
| 8. Gedung Tataan  | 14,00                | 3,00      |
| 9. Kutoarjo       | 16,50                | 3,60      |
| 10. Karang Anyar  | 16,00                | 5,00      |
| 11. Bagelen       | 11,00                | 4,50      |
| 12. Kebagusan     | 8,00                 | 7,00      |
| 13. Wiyono        | 3,50                 | 7,20      |
| 14. Tamansari     | 2,00                 | 14,00     |
| 15. Bernung       | 0,20                 | 12,00     |
| 16. Sungai Langka | 2,00                 | 18,00     |
| 17. Negeri Sakti  | 2,00                 | 13,00     |
| 18. Kurungannyawa | 5,50                 | 16,00     |
| 19. Sukabanjar    | 3,00                 | 14,00     |

**Tabel 2.1. Banyaknya Dusun, RW, dan RT Dirinci Menurut Desa Tahun 2015**

| <b>Desa/Kelurahan</b> | <b>Dusun</b> | <b>RW</b> | <b>RT</b>  |
|-----------------------|--------------|-----------|------------|
| (1)                   | (2)          | (3)       | (4)        |
| 1. Padang Ratu        | 4            | 0         | 10         |
| 2. Cipadang           | 12           | 0         | 39         |
| 3. Pampangan          | 6            | 0         | 12         |
| 4. Waylayap           | 8            | 0         | 10         |
| 5. Sukadadi           | 10           | 0         | 17         |
| 6. Bogorejo           | 7            | 0         | 15         |
| 7. Sukaraja           | 8            | 0         | 27         |
| 8. Gedung Tataan      | 9            | 0         | 19         |
| 9. Kutoarjo           | 3            | 0         | 15         |
| 10. Karang Anyar      | 3            | 0         | 13         |
| 11. Bagelen           | 5            | 0         | 24         |
| 12. Kebagusan         | 8            | 0         | 32         |
| 13. Wiyono            | 7            | 0         | 26         |
| 14. Tamansari         | 8            | 0         | 28         |
| 15. Bernung           | 6            | 0         | 18         |
| 16. Sungai Langka     | 10           | 0         | 31         |
| 17. Negeri Sakti      | 8            | 0         | 20         |
| 18. Kurungannyawa     | 9            | 0         | 25         |
| 19. Sukabanjar        | 5            | 0         | 13         |
| <b>Gedung Tataan</b>  | <b>136</b>   | <b>0</b>  | <b>394</b> |

Sumber: Kantor Kecamatan Gedung Tataan

**Tabel 3.1. Jumlah Penduduk Kecamatan Gedung Tataan Berdasarkan Jenis kelamin dan Sex Ratio Dirinci Menurut Desa Tahun 2015**

| Desa/Kelurahan       | Laki-laki     | Perempuan     | Jumlah        | Sex Ratio     |
|----------------------|---------------|---------------|---------------|---------------|
| (1)                  | (2)           | (3)           | (4)           | (5)           |
| 1. Padang Ratu       | 924           | 855           | 1 779         | 108,07        |
| 2. Cipadang          | 3 454         | 3 329         | 6 783         | 103,75        |
| 3. Pampangan         | 1 087         | 1 032         | 2 119         | 105,33        |
| 4. Waylayap          | 1 564         | 1 517         | 3 081         | 103,10        |
| 5. Sukadadi          | 2 348         | 2 289         | 4 637         | 102,58        |
| 6. Bogorejo          | 2 478         | 2 301         | 4 779         | 107,69        |
| 7. Sukaraja          | 4 691         | 4 645         | 9 336         | 100,99        |
| 8. Gedung Tataan     | 2 858         | 2 744         | 5 602         | 104,15        |
| 9. Kutoarjo          | 1 416         | 1 350         | 2 766         | 104,89        |
| 10. Karang Anyar     | 1 464         | 1 350         | 2 814         | 108,44        |
| 11. Bagelen          | 3 655         | 3 546         | 7 201         | 103,07        |
| 12. Kebagusan        | 3 510         | 3 449         | 6 959         | 101,77        |
| 13. Wiyono           | 3 800         | 3 567         | 7 367         | 106,53        |
| 14. Tamansari        | 2 624         | 2 677         | 5 301         | 98,02         |
| 15. Bernung          | 2 476         | 2 369         | 4 845         | 104,52        |
| 16. Sungai Langka    | 2 737         | 2 567         | 5 304         | 106,62        |
| 17. Negeri Sakti     | 2 471         | 3 046         | 5 517         | 81,12         |
| 18. Kurungannyawa    | 2 935         | 2 841         | 5 776         | 103,31        |
| 19. Sukabanjar       | 1 167         | 1 071         | 2 238         | 108,96        |
| <b>Gedung Tataan</b> | <b>47 659</b> | <b>46 545</b> | <b>94 204</b> | <b>102,39</b> |

Sumber: BPS Kabupaten Pesawaran

**Tabel 3.2. Kepadatan Penduduk di Kecamatan Gedung Tataan Dirinci Menurut Desa Tahun 2015**

| Desa/Kelurahan    | Luas (Km <sup>2</sup> ) | Penduduk (Jiwa) | Kepadatan Penduduk (Jiwa/Km <sup>2</sup> ) |
|-------------------|-------------------------|-----------------|--|
| (1)               | (2)                     | (3)             | (4)  |
| 1. Padang Ratu    | 2,80                    | 1 779           | 635,36                                     |
| 2. Cipadang       | 12,00                   | 6 783           | 565,25                                     |
| 3. Pampangan      | 7,65                    | 2 119           | 276,99                                     |
| 4. Waylayap       | 6,25                    | 3 081           | 492,96                                     |
| 5. Sukadadi       | 12,00                   | 4 637           | 386,42                                     |
| 6. Bogorejo       | 10,06                   | 4 779           | 475,05                                     |
| 7. Sukaraja       | 5,25                    | 9 336           | 1 778,29                                   |
| 8. Gedung Tataan  | 6,60                    | 5 602           | 848,79                                     |
| 9. Kutoarjo       | 10,10                   | 2 766           | 273,86                                     |
| 10. Karang Anyar  | 10,25                   | 2 814           | 274,54                                     |
| 11. Bagelen       | 8,80                    | 7 201           | 818,30                                     |
| 12. Kebagusan     | 10,00                   | 6 959           | 695,90                                     |
| 13. Wiyono        | 11,00                   | 7 367           | 669,73                                     |
| 14. Tamansari     | 20,94                   | 5 301           | 253,15                                     |
| 15. Bernung       | 10,00                   | 4 845           | 484,50                                     |
| 16. Sungai Langka | 9,00                    | 5 304           | 589,33                                     |
| 17. Negeri Sakti  | 4,00                    | 5 517           | 1 379,25                                   |
| 18. Kurungannyawa | 3,50                    | 5 776           | 1 650,29                                   |
| 19. Sukabanjar    | 5,00                    | 2 238           | 447,60                                     |
| Gedung Tataan     | 165,20                  | 94 204,00       | 570,24                                     |

Sumber: Kantor Kecamatan Gedung Tataan dan BPS Kabupaten Pesawaran



**Tabel 3.3. Penduduk Kecamatan Gedung Tataan Menurut Kelompok Umur dan Jenis Kelamin Tahun 2014**

| Kelompok Umur        | Laki-laki     | Perempuan     | Jumlah        | Sex Ratio     |
|----------------------|---------------|---------------|---------------|---------------|
| (1)                  | (2)           | (3)           | (4)           | (5)           |
| 0 - 4                | 4 648         | 4 540         | 9 188         | 102,38        |
| 5 - 9                | 4 644         | 4 373         | 9 017         | 106,20        |
| 10 - 14              | 4 267         | 4 263         | 8 530         | 100,09        |
| 15 - 19              | 3 981         | 4 034         | 8 015         | 98,69         |
| 20 - 24              | 3 685         | 3 433         | 7 118         | 107,34        |
| 25 - 29              | 3 645         | 3 423         | 7 068         | 106,49        |
| 30 - 34              | 3 833         | 3 606         | 7 439         | 106,30        |
| 35 - 39              | 3 685         | 3 633         | 7 318         | 101,43        |
| 40 - 44              | 3 461         | 3 399         | 6 860         | 101,82        |
| 45 - 49              | 3 045         | 2 930         | 5 975         | 103,92        |
| 50 - 54              | 2 753         | 2 685         | 5 438         | 102,53        |
| 55 - 59              | 2 110         | 2 098         | 4 208         | 100,57        |
| 60 - 64              | 1 472         | 1 417         | 2 889         | 103,88        |
| 65 - 69              | 981           | 981           | 1 962         | 100,00        |
| 70 - 74              | 687           | 775           | 1 462         | 88,65         |
| 75 +                 | 762           | 955           | 1 717         | 79,79         |
| <b>Gedung Tataan</b> | <b>47 659</b> | <b>46 545</b> | <b>94 204</b> | <b>102,39</b> |

Sumber: BPS Kabupaten Pesawaran

**Tabel 5.1. Jumlah Sarana Kesehatan di Kecamatan Gedung Tataan Dirinci Menurut Desa Tahun 2015**

| Desa/Kelurahan    | Rumah Sakit | RSB/RB | Poliklinik / Balai Pengobatan | Pusk-emas | Pustu | Tempat Praktek Dokter |
|-------------------|-------------|--------|-------------------------------|-----------|-------|-----------------------|
| (1)               | (2)         | (3)    | (4)                           | (5)       | (6)   | (7)                   |
| 1. Padang Ratu    | 0           | 0      | 0                             | 0         | 0     | 0                     |
| 2. Cipadang       | 0           | 0      | 0                             | 0         | 1     | 0                     |
| 3. Pampangan      | 0           | 0      | 0                             | 0         | 0     | 0                     |
| 4. Waylayap       | 0           | 0      | 0                             | 0         | 1     | 1                     |
| 5. Sukadadi       | 0           | 0      | 0                             | 0         | 1     | 0                     |
| 6. Bogorejo       | 0           | 0      | 0                             | 0         | 0     | 0                     |
| 7. Sukaraja       | 0           | 2      | 1                             | 1         | 0     | 1                     |
| 8. Gedung Tataan  | 1           | 1      | 1                             | 0         | 0     | 2                     |
| 9. Kutoarjo       | 0           | 0      | 0                             | 0         | 0     | 1                     |
| 10. Karang Anyar  | 0           | 0      | 0                             | 0         | 0     | 0                     |
| 11. Bagelen       | 0           | 2      | 2                             | 0         | 0     | 2                     |
| 12. Kebagusan     | 0           | 0      | 2                             | 0         | 1     | 0                     |
| 13. Wiyono        | 0           | 0      | 1                             | 0         | 1     | 1                     |
| 14. Tamansari     | 1           | 1      | 0                             | 0         | 1     | 2                     |
| 15. Bernung       | 0           | 0      | 1                             | 1         | 0     | 3                     |
| 16. Sungai Langka | 0           | 0      | 0                             | 0         | 0     | 0                     |
| 17. Negeri Sakti  | 0           | 0      | 0                             | 0         | 1     | 2                     |
| 18. Kurungannyawa | 1           | 0      | 0                             | 0         | 0     | 1                     |
| 19. Sukabanjar    | 0           | 0      | 0                             | 0         | 1     | 0                     |
| Gedung Tataan     | 3           | 6      | 8                             | 2         | 8     | 16                    |

Lanjutan Tabel 5.1.

| Desa/Kelurahan    | Tempat<br>Praktek<br>Bidan | Posk-<br>esdes | Polindes | Posyandu | Apotek | Toko Khu-<br>sus Obat/<br>Jamu |
|-------------------|----------------------------|----------------|----------|----------|--------|--------------------------------|
| (1)               | (2)                        | (3)            | (4)      | (5)      | (6)    | (7)                            |
| 1. Padang Ratu    | 1                          | 1              | 0        | 3        | 0      | 0                              |
| 2. Cipadang       | 3                          | 1              | 0        | 6        | 0      | 0                              |
| 3. Pampangan      | 1                          | 1              | 0        | 3        | 0      | 0                              |
| 4. Waylayap       | 1                          | 1              | 0        | 4        | 0      | 0                              |
| 5. Sukadadi       | 1                          | 1              | 0        | 4        | 0      | 0                              |
| 6. Bogorejo       | 1                          | 1              | 0        | 3        | 0      | 0                              |
| 7. Sukaraja       | 7                          | 1              | 0        | 6        | 1      | 1                              |
| 8. Gedung Tataan  | 9                          | 1              | 0        | 5        | 2      | 0                              |
| 9. Kutoarjo       | 3                          | 1              | 0        | 4        | 0      | 0                              |
| 10. Karang Anyar  | 1                          | 1              | 0        | 1        | 0      | 0                              |
| 11. Bagelen       | 3                          | 1              | 0        | 6        | 1      | 0                              |
| 12. Kebagusan     | 2                          | 1              | 0        | 7        | 1      | 1                              |
| 13. Wiyono        | 5                          | 1              | 0        | 7        | 0      | 0                              |
| 14. Tamansari     | 2                          | 1              | 0        | 8        | 0      | 0                              |
| 15. Bernung       | 2                          | 1              | 0        | 5        | 1      | 0                              |
| 16. Sungai Langka | 3                          | 1              | 0        | 10       | 0      | 0                              |
| 17. Negeri Sakti  | 5                          | 1              | 0        | 5        | 0      | 0                              |
| 18. Kurungannyawa | 6                          | 1              | 0        | 5        | 1      | 0                              |
| 19. Sukabanjar    | 2                          | 1              | 0        | 3        | 0      | 0                              |
| Gedung Tataan     | 58                         | 19             | 0        | 95       | 7      | 2                              |

Sumber: Kantor Kecamatan Gedung Tataan

**Tabel 5.2. Jumlah Tenaga Kesehatan di Kecamatan Gedung Tataan dirinci Menurut Desa Tahun 2014**

| Desa/Kelurahan       | Dokter Umum | Dokter Spesialis | Dokter Gigi | Bidan     | Perawat/ Mantri | Dukun Bayi |
|----------------------|-------------|------------------|-------------|-----------|-----------------|------------|
| (1)                  | (2)         | (3)              | (4)         | (5)       | (6)             | (7)        |
| 1. Padang Ratu       | 0           | 0                | 0           | 1         | 0               | 0          |
| 2. Cipadang          | 0           | 0                | 0           | 3         | 2               | 0          |
| 3. Pampangan         | 0           | 0                | 0           | 1         | 0               | 0          |
| 4. Waylayap          | 1           | 0                | 0           | 1         | 1               | 1          |
| 5. Sukadadi          | 0           | 0                | 0           | 1         | 0               | 2          |
| 6. Bogorejo          | 0           | 0                | 0           | 1         | 0               | 0          |
| 7. Sukaraja          | 1           | 0                | 0           | 7         | 3               | 4          |
| 8. Gedung Tataan     | 2           | 0                | 0           | 9         | 4               | 0          |
| 9. Kutoarjo          | 1           | 0                | 0           | 3         | 3               | 0          |
| 10. Karang Anyar     | 0           | 0                | 0           | 1         | 0               | 1          |
| 11. Bagelen          | 1           | 0                | 1           | 3         | 5               | 0          |
| 12. Kebagusan        | 0           | 0                | 0           | 2         | 3               | 0          |
| 13. Wiyono           | 1           | 0                | 0           | 5         | 5               | 0          |
| 14. Tamansari        | 2           | 0                | 0           | 2         | 0               | 3          |
| 15. Bernung          | 3           | 0                | 0           | 2         | 10              | 0          |
| 16. Sungai Langka    | 0           | 0                | 0           | 3         | 11              | 0          |
| 17. Negeri Sakti     | 1           | 0                | 1           | 5         | 6               | 0          |
| 18. Kurungannyawa    | 1           | 0                | 0           | 6         | 2               | 0          |
| 19. Sukabanjar       | 0           | 0                | 0           | 2         | 4               | 0          |
| <b>Gedung Tataan</b> | <b>14</b>   | <b>0</b>         | <b>2</b>    | <b>58</b> | <b>59</b>       | <b>11</b>  |

Sumber: Kantor Kecamatan Gedung Tataan

**Tabel 6.1. Banyaknya Rumah Tangga Pelanggan Listrik PLN dan Non PLN di Kecamatan Gedung Tataan Dirinci per Desa Tahun 2015**

| Desa/Kelurahan    | PLN    | Non PLN |
|-------------------|--------|---------|
| (1)               | (2)    | (3)     |
| 1. Padang Ratu    | 420    | 31      |
| 2. Cipadang       | 1,911  | 15      |
| 3. Pampangan      | 646    | 60      |
| 4. Waylayap       | 862    | 19      |
| 5. Sukadadi       | 1,383  | 30      |
| 6. Bogorejo       | 1,293  | 40      |
| 7. Sukaraja       | 2,168  | 20      |
| 8. Gedung Tataan  | 1,347  | 0       |
| 9. Kutoarjo       | 761    | 0       |
| 10. Karang Anyar  | 834    | 0       |
| 11. Bagelen       | 1,994  | 20      |
| 12. Kebagusan     | 1,551  | 168     |
| 13. Wiyono        | 1,823  | 0       |
| 14. Tamansari     | 1,273  | 8       |
| 15. Bernung       | 1,124  | 0       |
| 16. Sungai Langka | 1,526  | 5       |
| 17. Negeri Sakti  | 1,133  | 0       |
| 18. Kurungannyawa | 1,147  | 13      |
| 19. Sukabanjar    | 657    | 50      |
| Gedung Tataan     | 23,854 | 479     |

Sumber: Kantor Kecamatan Gedung Tataan

# DATA MENCERDASKAN BANGSA



ISBN 978-602-6329-11-0



**BADAN PUSAT STATISTIK  
KABUPATEN PESAWARAN**

Jln. Jendral Ahmad Yani Telp/Fax : (0721) 94711

Gedong Tataan – Pesawaran 35371, e-mail : [bps1809@bps.go.id](mailto:bps1809@bps.go.id)

Website : [pesawarankab.bps.go.id](http://pesawarankab.bps.go.id)