

Katalog: 1102001.1705010

# KECAMATAN TALO KECIL DALAM ANGKA

*Talo Kecil Subdistrict in Figures*

# 2016



BADAN PUSAT STATISTIK  
KABUPATEN SELUMA



**KECAMATAN TALO KECIL**  
**DALAM ANGKA**

*Talo Kecil Subdistrict in Figures*

**2016**

<http://selumakab.bps.go.id/>

# **Kecamatan Talo Kecil Dalam Angka 2016**

**ISBN:** -

**No. Publikasi:** 1705.1609

**Katalog:** 1102001.1705032

**Ukuran Buku:** 15 cm x 21 cm

**Jumlah Halaman:** xiii + 57 halaman /pages

**Naskah :** BPS Kabupaten Seluma

**Penyunting :** BPS Kabupaten Seluma

**Gambar dan Grafik :** BPS Kabupaten Seluma

**Gambar Kulit :** BPS Kabupaten Seluma

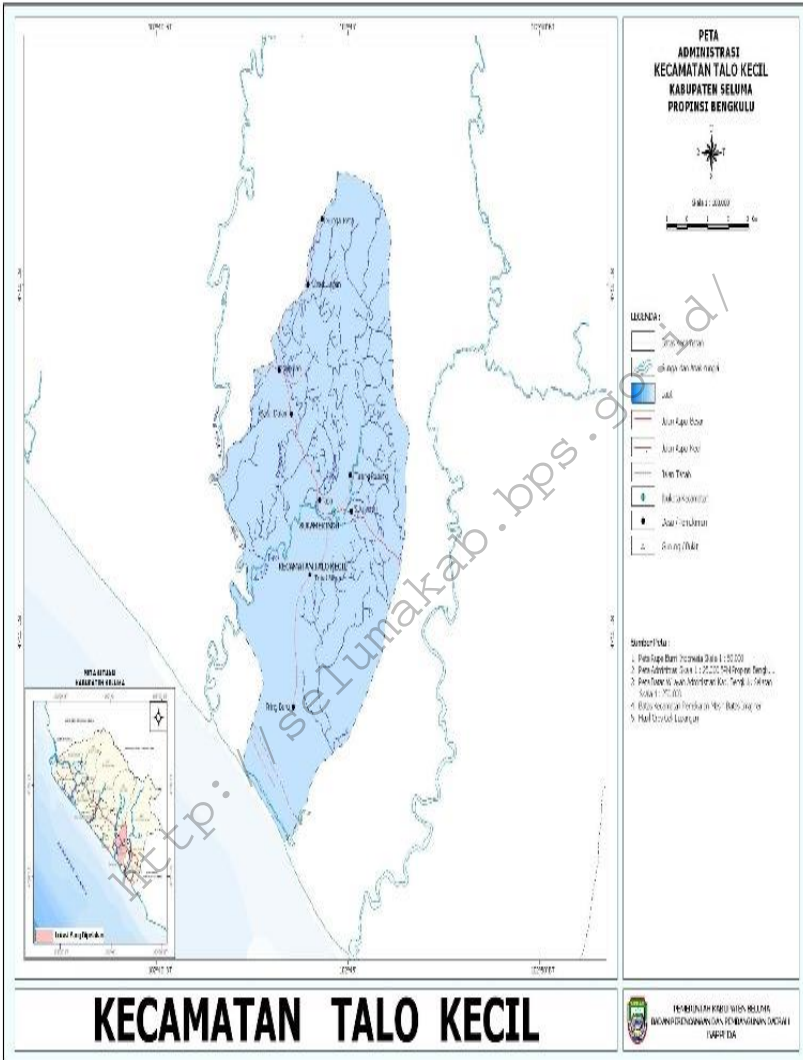
**Diterbitkan oleh:**

© BPS Kabupaten Seluma

**Dicetak oleh:**

**Dilarang mengumumkan, mendistribusikan, mengomunikasikan, dan/atau menggandakan sebagian atau seluruh isi buku ini untuk tujuan komersial tanpa izin tertulis dari Badan Pusat Statistik**

# PETA WILAYAH KECAMATAN TALO KECIL



<http://selumakab.bps.go.id/>

**KEPALA BPS KABUPATEN SELUMA**



**Ir. Chamsiah Hidayani**

<http://selumakab.bps.go.id/>



## KATA PENGANTAR

Kabupaten Seluma Dalam Angka 2016 merupakan publikasi tahunan yang diterbitkan oleh BPS Kabupaten Seluma. Disadari bahwa publikasi ini belum sepenuhnya memenuhi harapan pihak pemakai data khususnya para perencana, namun diharapkan dapat membantu melengkapi penyusunan rencana pembangunan di Kabupaten Seluma.

Publikasi ini dapat terwujud berkat kerja sama dan bantuan dari berbagai pihak baik instansi pemerintah maupun swasta. Kepada semua pihak yang telah memberikan bantuan disampaikan penghargaan dan terima kasih yang sebesar-besarnya.

Walaupun publikasi ini telah disiapkan sebaik-baiknya, namun disadari masih ada kekurangan dan kesalahan yang terjadi. Untuk perbaikan publikasi ini, tanggapan dan saran yang bersifat konstruktif dari para pemakai sangat diharapkan.

Tais, Juli 2016

Kepala Badan Pusat Statistik  
Kabupaten Seluma

Ir. Chamsiah Hidayani



<http://selumakab.bps.go.id/>

## DAFTAR ISI

halaman

Peta Wilayah Kabupaten Seluma .....	iv
Kepala BPS Kabupaten Seluma.....	vii
Kata Pengantar .....	<b>Error! Bookmark not defined.</b> iii
Daftar Isi .....	x
Daftar Tabel.....	xi
Daftar Gambar.....	xiv
Penjelasan Umum .....	xv
1 Geografi .....	1
1.1 Geografi.....	6
2 Pemerintahan .....	100
2.1 Wilayah Administratif.....	<b>Error! Bookmark not defined.</b>
3 Kependudukan.....	18
3.1 Kependudukan .....	<b>Error! Bookmark not defined.</b>
4 Sosial.....	27
4.1 Pendidikan.....	32
4.2 Kesehatan .....	39
4.3 Agama.....	46
5 Pertanian .....	49
5.1 Tanaman Pangan.....	55
5.2 Perkebunan .....	57

## DAFTAR TABEL

halaman

<b>1</b>	<b>GEOGRAFI</b>	
1.1.1	Luas Wilayah Menurut Desa/Kelurahan di Kecamatan Talo kecil, 2015.....	6
1.1.2	Tinggi Wilayah di Atas Permukaan Laut (DPL) Menurut Kecamatan di Kabupaten Seluma, 2015.....	7
1.1.3	Jasrak Antara Desa/Kelurahan dengan Ibukota Kecamatan dan Kabupaten, 2015 .....	8
1.1.4	Letak Geografis Desa/Kelurahan di Kecamatan Talo kecil, 2015.....	9
<b>2</b>	<b>PEMERINTAHAN</b>	
2.1.1	Pembagian Daerah Administrasi di Kecamatan Talo kecil, 2013-2015.....	14
2.1.2	Banyaknya Desa dan Kelurahan di Kecamatan Talo kecil, 2015.....	15
2.1.3	Status Desa/Kelurahan di Kecamatan Talo kecil, 2015.....	16
<b>3</b>	<b>KEPENDUDUKAN</b>	
3.1.1	Jumlah Penduduk menurut Jenis Kelamin di Kecamatan Talo kecil, 2009-2015.....	24
3.1.2	Jumlah Penduduk Kecamatan Talo Kecil dan Jumlah Penduduk Kabupaten Seluma , 2013-2015.....	25
<b>4</b>	<b>SOSIAL</b>	
<b>4.1</b>	<b>PENDIDIKAN</b>	
4.1.1	Jumlah Sekolah, Murid dan Guru TK di Kecamatan Talo Kecil Tahun 2013 - 2015.....	32
4.1.2	Jumlah Sekolah, Murid dan Guru SD di Kecamatan Talo Kecil Tahun 2013 -2015 .....	33
4.1.3	Jumlah Sekolah, Murid dan Guru SMP di Kecamatan Ttalo Kecil tahun 2013 -2015 .....	34
4.1.4	Jumlah Murid Berdasarkan Status di Kecamatan Talo kecil, 2015 .....	35

4.1.5	Jumlah Guru Berdasarkan Status di Kecamatan Talo kecil, 2015.....	36
4.1.6	Jumlah sekolah Menurut Jenjang dan Status Sekolah di Kecamatan Talo Kecil, 2015 .....	37
4.1.5	Jumlah sekolah Menurut Jenjang dan Desa di Kecamatan Talo Kecil, 2015 .....	38
<b>4.2</b>	<b>KESEHATAN</b>	
4.2.1	Banyaknya Fasilitas Kesehatan di Kecamatan Talo kecil, 2013-2015 .	39
4.2.2	Banyaknya Fasilitas Kesehatan di Kecamatan Talo Kecil, 2013-2015 .....	40
4.2.3	Banyaknya Bayi Lahir di Kecamatan Talo Kecil Tahun 2013-2015.....	41
4.2.4	Jumlah Kelahiran yang Tercatat Berdasarkan Desa di Kecamatan Talo Kecil, 2015 .....	42
4.2.5	Banyaknya Fasilitas Kesehatan Menurut Jenisnya di Kecamatan Talo Kecil, 2015 .....	43
4.2.6	Banyaknya PPKBD, Sub PPKBD, Klinik KB dan UPPKS di Kecamatan Talo Kecil Tahun 2013-2015 .....	44
4.2.7	Jumlah Tempat Pelayanan KB di Kecamatan Talo Kecil, 2015 .....	45
<b>4.3</b>	<b>AGAMA</b>	
4.3.1	Jumlah Tempat Peribadatan di Kecamatan Talo kecil, 2015.....	46
4.3.1	Jumlah Nikah dan Talak di Kecamatan Talo Kecil, 2015 .....	47
<b>5</b>	<b>PERTANIAN</b>	
<b>5.1</b>	<b>TANAMAN PANGAN</b>	
5.1.1	Luas Lahan Sawah Menurut Jenis Pengairan di Kecamatan Talo kecil (hektar), 2015.....	55
5.1.2	Luas Lahan Tegal/Kebun, Ladang/Huma, dan Lahan yang Sementara Tidak Diusahakan di Kecamatan Talo kecil (hektar), 2015.....	56
<b>5.2</b>	<b>PERKEBUNAN</b>	
5.2.1	Jumlah Perkebunan Rakyat (Ha) di Kecamatan Talo Kecil Tahun 2013-2015 .....	57

<http://selumakab.bps.go.id/>

## DAFTAR GAMBAR

halaman

- 1 Luas Wilayah Menurut Desa di Kecamatan Talo kecil (Km<sup>2</sup>), 2015 ..... 5
- 2 Jumlah Penduduk di Kecamatan Talo kecil, 2009-2015 ..... 22
- 3 Perbandingan Penduduk Laki-Laki dan Perempuan di Kecamatan Talo Kecil Tahun 2015..... 23

<http://selumakab.bps.go.id/>

## PENJELASAN UMUM

Tanda-tanda, satuan-satuan, dan lain-lainnya yang digunakan dalam publikasi ini adalah sebagai berikut:

### 1. TANDA-TANDA/SYMBOLS

Data tidak tersedia	: ...
Tidak ada atau nol	: –
Data dapat diabaikan	: 0
Tanda	: ,
Data tidak dapat ditampilkan	: NA
Angka perkiraan	: e
Angka sementara	: x
Angka sangat sementara	: xx
Angka diperbaiki	: r

### 2. SATUAN

barel	: 158,99 liter= 1/6,2898 m <sup>3</sup>
hektar (ha)	: 10 000 m <sup>2</sup>
kilometer (km)	: 1 000 meter (m)
knot	: 1,8523 km/jam
kuintal	: 100 kg
KWh	: 1 000 Watt <i>hour</i>
MWh	: 1 000 KWh
liter (untuk beras)	: 0,80 kg
ons	: 28,31 gram
ton	: 1 000 kg

Satuan lain: buah, dus, butir, helai/lembar, kaleng, batang, pulsa, ton kilometer (ton-km), jam, menit, persen (%).

Perbedaan angka di belakang koma disebabkan oleh pembulatan angka.

<http://selumakab.bps.go.id/>



# 1 GEOGRAFI

<http://selumakab.bps.go.id/>

<http://selumakab.bps.go.id/>

## PENJELASAN TEKNIS

1. Berdasarkan posisi geografisnya, Kecamatan Talo Kecil memiliki batas-batas: Utara – Kecamatan Ulu Talo dan Kecamatan Semidang Alas Maras; Selatan - Kecamatan Ilir Talo; Barat - Kecamatan Talo dan Kecamatan Ilir Talo; Timur - Kecamatan Semidang Alas Maras.
  
2. Kecamatan Talo Kecil terdiri dari 11 desa, yaitu:
  - Desa Pering Baru
  - Desa Suka Merindu
  - Desa Suka Bulan
  - Desa Talang Padang
  - Desa Taba
  - Desa Bakal Dalam
  - Desa Napalan
  - Desa Lubuk Lagan
  - Desa Sungai Petai
  - Desa Tebat Sibun
  - Desa Batu Balai

<http://selumakab.bps.go.id/>

## ULASAN

Kecamatan Talo Kecil merupakan salah satu kecamatan pemekaran di Kabupaten Seluma yang di bentuk sesuai dengan SK bupati Seluma Nomor: 382/ Tahun 2004 yang pada awalnya merupakan bagian dari wilayah Kecamatan Talo.

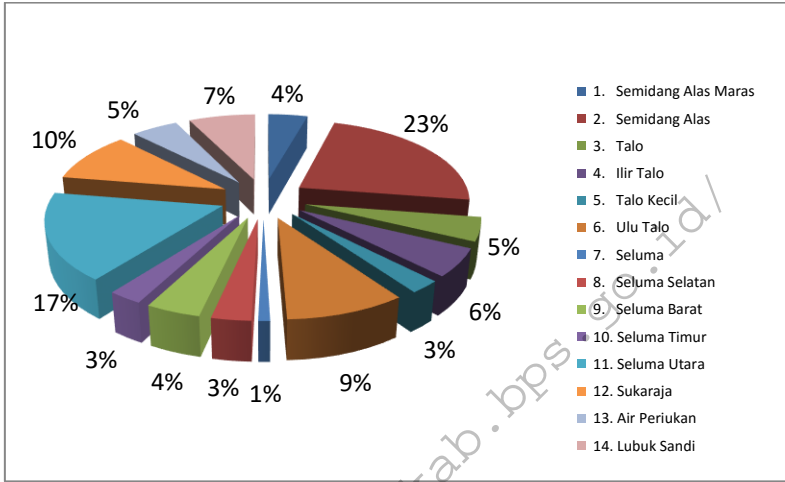
Berikut ini adalah batas-batas wilayah Kecamatan Talo Kecil :

- Sebelah utara : Kecamatan Semidang Alas Maras dan Kecamatan Ulu Talo
- Sebelah selatan : Kecamatan Ilir Talo
- Sebelah timur : Kecamatan Semidang Alas Maras
- Sebelah barat : Kecamatan Talo dan Kecamatan Ilir Talo

Kecamatan Talo Kecil memiliki wilayah seluas 5.977 hektar atau 2,45 % dari seluruh luas Kabupaten Seluma yang terbagi kedalam 11 desa definitif. Namun untuk luas masing-masing desa/kelurahan belum ada batasan wilayah secara faktual baik dari kecamatan maupun dari Badan Pertanahan Nasional Kabupaten Seluma.

Ibukota Kecamatan Talo Kecil berjarak sekitar 33.7 Km dari ibukota Kabupaten Seluma dan 94 km dari Provinsi Bengkulu.

**Gambar 1. Luas Wilayah Menurut Kecamatan di Kabupaten Seluma (km<sup>2</sup>), 2015**



Sumber: Badan Perencanaan dan Pembangunan Daerah (BAPPEDA) Kabupaten Seluma

## 1.1 GEOGRAFI

**Tabel 1.1.1 Luas Wilayah Menurut Kecamatan di Kabupaten Seluma, 2015**

	<b>Kecamatan</b>	<b>Luas (km<sup>2</sup>)</b>	<b>Persentase</b>
	(1)	(2)	(3)
1	Semidang Alas Maras	103.75	4.32
2	Semidang Alas	554.75	23.11
3	Talo	111.20	4.63
4	Ilir Talo	131.38	5.47
5	Talo Kecil	59.77	2.49
6	Ulu Talo	227.16	9.46
7	Seluma	21.83	0.91
8	Seluma Selatan	74.66	3.11
9	Seluma Barat	102.45	4.27
10	Seluma Timur	64.50	2.69
11	Seluma Utara	410.89	17.12
12	Sukaraja	240.78	10.03
13	Air Periukan	122.33	5.10
14	Lubuk Sandi	175.19	7.30
	<b>Seluma</b>	<b>1 223,94</b>	<b>100,00</b>

Sumber: Badan Perencanaan dan Pembangunan Daerah (BAPPEDA) Kabupaten Seluma

**Tabel 1.1.2 Tinggi Wilayah di Atas Permukaan Laut (DPL) Menurut Kecamatan di Kabupaten Seluma, 2015**

	<b>Kecamatan</b>	<b>Ibukota Kecamatan</b>	<b>Tinggi (meter)</b>
	(1)	(2)	(3)
1	Semidang Alas Maras	Kembang Mumpo	25.00
2	Semidang Alas	Pajar Bulan	40.00
3	Talo	Masmambang	80.00
4	Ilir Talo	Padang Cekur	15.00
5	Talo Kecil	Sukamerindu	90.00
6	Ulu Talo	Air Keruh	130.00
7	Seluma	Tais	60.00
8	Seluma Selatan	Rimbo Kedui	25.00
9	Seluma Barat	Pagar Agung	50.00
10	Seluma Timur	Selebar	65.00
11	Seluma Utara	Puguk	100.00
12	Sukaraja	Sukaraja	30.00
13	Air Periukan	Dermayu	35.00
14	Lubuk Sandi	Rena Panjang	40.00

Sumber Badan Perencanaan dan Pembangunan Daerah (BAPPEDA) Kabupaten Seluma

**Tabel 1.1.3 Jarak dari Desa ke Ibukota Kecamatan dan Kabupaten , 2015**

Desa	Jarak ke Ibukota Kecamatan	Jarak ke Ibukota Kabupaten
(1)	(2)	(3)
1 Pering Baru	10	56
2 Suka Merindu	0	33,7
3 Suka Bulan	1	34,5
4 Talang Padang	5	38
5 Taba	1	32
6 Bakal Dalam	4	29
7 Lubuk Lagan	15	37
8 Sungai Petai	20	42
9 Napalan	7	27
10 Tebat Sibun	2	33
11 Batu Balai	30	55

Sumber: Kecamatan Talo Kecil



**Tabel 1.1.4 Letak Geografis Desa/Kelurahan di Kecamatan Talo Kecil, 2015**

	<b>Desa/Kelurahan</b>	<b>Tepi Pantai</b>	<b>Bukan Tepi Pantai</b>
	(1)	(2)	(3)
1	Pering Baru	-	√
2	Suka Merindu	-	√
3	Suka Bulan	-	√
4	Talang Padang	-	√
5	Taba	-	√
6	Bakal Dalam	-	√
7	Lubuk Lagan	-	√
8	Sungai Petai	-	√
9	Napalan	-	√
10	Tebat Sibun	-	√
11	Batu Balai	-	√

Sumber: Kecamatan Talo Kecil

## 2 PEMERINTAHAN

<http://selumakab.bps.go.id/>

<http://selumakab.bps.go.id/>

## PENJELASAN TEKNIS

1. Desa definitif adalah wilayah yang secara administratif di bawah kecamatan yang dipimpin oleh Kepala Desa.
2. Desa persiapan adalah desa baru di dalam wilayah desa sebagai hasil pemekaran yang akan ditingkatkan menjadi desa definitif.

<http://selumakab.bps.go.id/>

## ULASAN

Kecamatan Talo Kecil pada saat dimekarkan dari kecamatan induk memiliki wilayah administratif sebanyak 9 (sembilan) desa definitif yaitu Desa Pering Baru, Desa Suka Bulan, Desa Suka Merindu, Desa Talang Padang, Desa Bakal Dalam, Desa Napalan, Desa Lubuk Lagan, Desa Sungai Petai. Seiring dengan pertambahan jumlah penduduk maka Desa Taba dimekarkan menjadi dua desa yaitu Desa Taba dan Desa Tebat Sibun.

Pada tahun 2013 unit pemukiman transmigrasi (UPT) Trans Batu Balai yang selama ini menjadi bagian dari Desa Sungai Petai dijadikan desa definitif. Sehingga Desa Sungai Petai dimekarkan menjadi dua desa yaitu Desa Sungai Petai sebagai desa induk dan Desa Batu Balai.

Saat ini Kecamatan Talo Kecil terdiri dari 11 desa definitif yaitu Desa Pering Baru, Desa Suka Bulan, Desa Sukamerindu, Desa Talang Padang, Desa Bakal Dalam, Desa Napalan, Desa Lubuk Lagan, Desa Sungai Petai, Desa Tebat Sibun dan Desa Batu Balai. Kantor Camat sebagai pusat pemerintahan Kecamatan berada di Desa Suka Merindu.

**Tabel 2.1.1 4.1.1 Pembagian Daerah Administrasi di Kecamatan Talo kecil, 2013-2015**

Tahun	Kelurahan	Desa	Jumlah
[1]	[2]	[3]	[4]
2013	-	11	11
2014	-	11	11
2015	-	11	11

Sumber : Badan Pusat Statistik Kabupaten Seluma

**Tabel 2.1.2 4.1.2 Banyaknya Desa dan Kelurahan di Kecamatan Talo kecil, 2015**

Uraian	Jumlah
1	2
Kelurahan	0
Desa	11
Jumlah	11

Sumber: kecamatan Talo Kecil

<http://selumakab.bps.go.id/>

**Tabel 4.1.3 Status Desa di Kecamatan Talo Kecil, 2015**

	<b>Desa/Kelurahan</b>	<b>Definitif</b>	<b>Persiapan</b>
	(1)	(2)	(3)
1	Pering Baru	√	-
2	Suka Merindu	√	-
3	Suka Bulan	√	-
4	Talang Padang	√	-
5	Taba	√	-
6	Bakal Dalam	√	-
7	Lubuk Lagan	√	-
8	Sungai Petai	√	-
9	Napalan	√	-
10	Tebat Sibun	√	-
11	Batu Balai	√	-

Sumber: Kecamatan Talo Kecil



<http://selumakab.bps.go.id/>

### 3 KEPENDUDUKAN

<http://selumakab.bps.go.id/>

<http://selumakab.bps.go.id/>

## PENJELASAN TEKNIS

1. Sumber utama data kependudukan adalah sensus penduduk yang dilaksanakan setiap sepuluh tahun sekali. Sensus penduduk telah dilaksanakan sebanyak enam kali sejak Indonesia merdeka, yaitu tahun 1961, 1971, 1980, 1990, 2000, dan 2010.  
Untuk tahun yang tidak dilaksanakan sensus penduduk, data kependudukan diperoleh dari hasil proyeksi penduduk. Proyeksi penduduk merupakan suatu perhitungan ilmiah yang didasarkan pada asumsi dari komponen-komponen perubahan penduduk, yaitu kelahiran, kematian, dan migrasi. Proyeksi penduduk Indonesia 2010–2035 menggunakan data dasar penduduk hasil SP2010.
2. Penduduk Indonesia adalah semua orang yang berdomisili di wilayah teritorial Indonesia selama 6 bulan atau lebih dan atau mereka yang berdomisili kurang dari 6 bulan tetapi bertujuan menetap.
3. Laju pertumbuhan penduduk adalah angka yang menunjukkan persentase penambahan penduduk dalam jangka waktu tertentu.
4. Kepadatan penduduk adalah rasio banyaknya penduduk per kilometer persegi.
5. Rasio jenis kelamin adalah perbandingan antara penduduk laki-laki dan penduduk perempuan pada suatu wilayah dan waktu tertentu. Biasanya dinyatakan dengan banyaknya penduduk laki-laki untuk 100 penduduk perempuan.

## ULASAN

Jumlah penduduk Kecamatan Talo Kecil pada tahun 2011 sebanyak 9.484 orang yang terdiri dari 4.852 penduduk laki-laki dan 4.632 penduduk perempuan, dengan *sex ratio* sebesar 105 dan kepadatan penduduk per hektar 159.

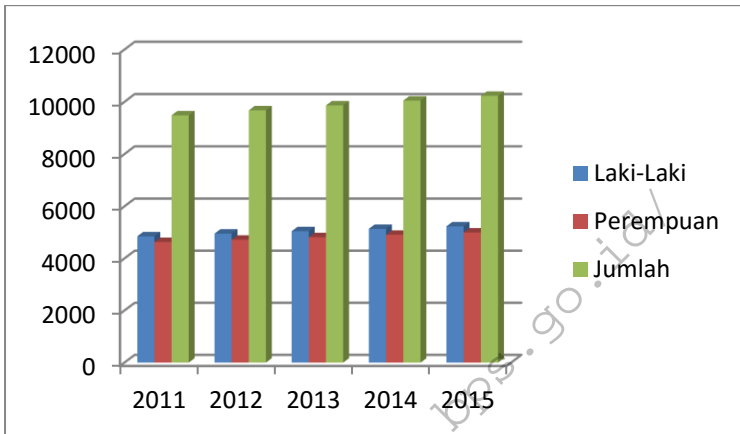
Pada tahun 2012, jumlah penduduk Kecamatan Talo Kecil menjadi 9.675 yang terdiri dari 4.956 penduduk laki-laki dan 4.719 penduduk perempuan, dengan *sex ratio* sebesar 105. Sedangkan kepadatan penduduk per hektar di kecamatan Talo Kecil pada tahun 2012 sebesar 162.

Pada tahun 2013 terjadi peningkatan penduduk menjadi 9.865 jiwa yang terdiri dari 5.049 jiwa laki-laki dan 4.816 jiwa perempuan dengan *sex ratio* 105. Dengan kepadatan penduduk di kecamatan Talo Kecil adalah 165.

Pada tahun 2014 penduduk di Kecamatan Talo Kecil mencapai 10.047 jiwa yang terdiri dari penduduk laki-laki yaitu sebanyak 5.138 jiwa atau sebesar 51 persen dan penduduk perempuan sebanyak 4.909 jiwa atau sebesar 49 persen. dengan *sex ratio* sebesar 105. Sedangkan kepadatan penduduk per hektar di kecamatan Talo Kecil pada tahun 2014 sebesar 168.

Pada tahun 2015, jumlah penduduk Kecamatan Talo Kecil menjadi 10.230 yang terdiri dari 5.233 penduduk laki-laki dan 4.997 penduduk perempuan, dengan *sex ratio* sebesar 105. Sedangkan kepadatan penduduk per hektar di kecamatan Talo Kecil pada tahun 2015 sebesar 171.

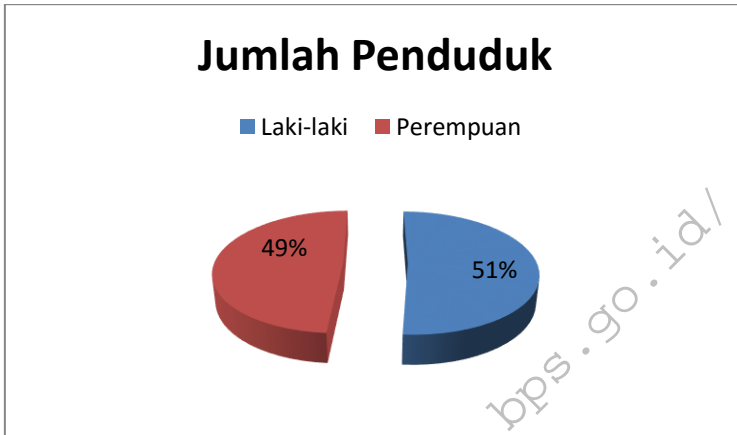
**Gambar 2. Jumlah Penduduk Kecamatan Talo Kecil Tahun 2011-2015**



Sumber : Angka Proyeksi BPS Seluma

Dalam gambar 3.2 dibawah ini di jelaskan perbandingan antara penduduk laki-laki dan perempuan di masing-masing desa di Kecamatan Talo Kecil pada tahun 2015 dimana jumlah penduduk laki-laki mendominasi dari penduduk perempuan atau diatas 50 persen, dan ini terjadi di seluruh desa.

**Gambar 3** Perbandingan Penduduk Laki-Laki dan Perempuan di Kecamatan Talo Kecil Tahun 2015



Sumber : Angka Proyeksi BPS Seluma

<http://selumakab.bps.go.id/>

**Tabel 3.1.1 Jumlah Penduduk Menurut Jenis Kelamin di Kecamatan Talo Kecil, Tahun 2012- 2015**

Tahun	Laki-laki	Perempuan	Jumlah
[1]	[2]	[3]	[4]
2012	4.956	4.719	9.675
2013	5.049	4.816	9.865
2014	5.138	4.909	10.047
2015	5.233	4.997	10.230

Sumber : Angka Proyeksi BPS Kabupaten Seluma



**Tabel 3.1.2 Jumlah Penduduk Kecamatan Talo Kecil dan Jumlah Penduduk Kabupaten Seluma, 2013 -2015**

Tahun	Jumlah Penduduk Kecamatan Talo Kecil	Jumlah Penduduk Kabupaten Seluma
[1]	[2]	[3]
2013	9.865	181.242
2014	10.047	183.420
2015	10.230	185.587

Sumber : Angka Proyeksi BPS Kabupaten Seluma

<http://selumakab.bps.go.id/>

#### **4. Sosial**

<http://selumakab.bps.go.id/>

<http://selumakab.bps.go.id/>

## PENJELASAN TEKNIS

1. Rumah Sakit adalah tempat pemeriksaan dan perawatan kesehatan, biasanya berada di bawah pengawasan dokter/tenaga medis, yang melayani penderita yang sakit untuk berobat rawat jalan atau rawat inap.
2. Puskesmas (Pusat Kesehatan Masyarakat) adalah unit pelaksana teknis dinas kesehatan kabupaten/ kota yang mempunyai fungsi utama sebagai penyelenggara pelayanan kesehatan tingkat pertama. Wilayah kerja puskesmas maksimal adalah satu kecamatan dan untuk dapat menjangkau wilayah kerjanya, puskesmas mempunyai jaringan pelayanan yang meliputi unit Puskesmas Pembantu (Pustu), unit Puskesmas Keliling (Puskel), dan unit bidan desa/komunitas (Peraturan Menteri Kesehatan RI No. 75 Tahun 2014 Tentang Pusat Kesehatan Masyarakat).

## ULASAN

### 4.1 Pendidikan

Pendidikan merupakan hak dasar hidup manusia, dan pemerintah berkewajiban menyediakan sarana dan prasarananya. Di kecamatan Talo Kecil terdapat 12 Sekolah Dasar Negeri dan 2 Sekolah Menengah Pertama Negeri. Sedangkan untuk Sekolah Menengah Atas di Kecamatan Talo Kecil belum ada.

Pada tahun 2015 berdasarkan data dari Dinas Pendidikan Nasional Kabupaten Selama jumlah murid di Taman Kanak-Kanak (TK) sebanyak 116 murid terdiri dari 58 murid laki-laki dan 58 murid perempuan yang tersebar di 7 TK dengan jumlah guru sebanyak 20 orang.

Sedangkan untuk Sekolah Dasar dari 9 SD (Cabdin Talo) jumlah siswa ada 1.974 orang terdiri dari 680 siswa laki-laki dan 614 siswa perempuan dengan 63 guru sedangkan 2 unit SD lainnya yang terletak di desa Pering Baru (Cabdin Semidang Alas Maras) datanya tergabung dengan data SD di Kecamatan Semidang Alas Maras. Untuk tingkat sekolah dasar di Kecamatan Talo Kecil ada dua desa yang belum memiliki SD yaitu Desa Taba dan Desa Batu Balai. Untuk Desa Batu Balai saat ini hanya ada SD jarak jauh dimana proses belajar di desa Batu Balai sedangkan secara administrasi masih bergabung dengan SD Desa Sungai Petai. Selain itu ada dua desa yang masing-masing memiliki dua SD yaitu Desa Sukamerindu dan Desa Pering Baru.

Pada jenjang SLTP di Talo Kecil terdapat 2 SLTP yang berada di Desa Suka Merindu dan Desa Lubuk Lagan terdiri dari 387 orang siswa dengan rincian 189 siswa laki-laki dan 198 siswa perempuan dengan 46 guru. Sedangkan untuk SMA sampai tahun 2015 belum ada.

## **4.2 KESEHATAN**

Penduduk yang sehat merupakan modal dasar dalam pembangunan. Penduduk yang sehat dan terjaga kesehatannya memiliki potensi dapat meningkatkan produktivitas. Meningkatnya produktivitas berarti dapat meningkatkan nilai tambah ekonomi yang akhirnya dapat peningkatan pertumbuhan ekonomi. Oleh karena itu peningkatan kualitas kesehatan masyarakat memegang peranan penting dalam memacu pertumbuhan ekonomi. Upaya peningkatan kesehatan masyarakat diwujudkan dalam pembangunan sarana kesehatan. Pada tahun 2015 di Kecamatan Talo Kecil terdapat 1(satu) unit fasilitas kesehatan yakni Puskesmas yang berada di Desa Sukamerindu dan 2 (dua) unit puskesmas pembantu yang berada didesa Lubuk Lagan dan Desa Pering Baru serta 4 poskesdes. Selain itu untuk meningkatkan kesehatan bayi dan balita di Kecamatan Talo Kecil terdapat 11 unit posyandu madya yang ada disetiap desa dan 1 unit posyandu purnama yang berada di kompleks PT. Perkebunan Nusantara (PTPN) VII Pering Baru.

## **4.3 KELUARGA BERENCANA**

Program Keluarga Berencana adalah program pemerintah yang bertujuan untuk menekan laju pertumbuhan penduduk. Di Kecamatan Talo Kecil terdapat tempat pelayanan KB yang cukup memadai yang terdiri dari 12 unit Posyandu, 11 Pusat Pelayanan Keluarga Berencana (PPKB), juga terdapat 26 sub PPKB dan 1 unit klinik dan 1 UPPKS.

## **4.4 AGAMA**

Dalam periode tahun 2015, di Kecamatan terdapat 15 masjid, 5 mushola. Pada tahun 2015 terdapat 77 pasangan yang melangsungkan pernikahan di Kecamatan Talo Kecil.

## IV. SOSIAL

### 4.1. Pendidikan

**Tabel 4.1.1 Jumlah Sekolah, Murid, dan Guru TK di Kecamatan Talo kecil Tahun 2013 – 2015**

<i>Tahun</i>	<i>Jumlah Sekolah</i>	<i>Murid laki-laki</i>	<i>Murid Perempuan</i>	<i>Jumlah Guru</i>
[1]	[2]	[3]	[4]	[5]
2013/2014	8	15	14	18
2014/2015	8	81	68	*
2015/2016	7	58	58	20

Sumber : Dinas Pendidikan Nasional Kabupaten Seluma

Ket. \* Data tidak tersedia



**Tabel**

**4.1.2**

**Jumlah Sekolah, Murid, dan Guru SD di  
Kecamatan Talo Kecil  
Tahun 2013 – 2015**

<i>Tahun</i>	<i>Jumlah Sekolah</i>	Murid laki-laki	Murid Perempuan	<i>Jumlah Guru</i>
[1]	[2]	[3]	[4]	[5]
2013/2014*	9	646	579	74
2014/2015	11	712	680	90
2015/2016	10	680	614	63

*Sumber : Dinas Pendidikan Nasional Kabupaten Seluma*

*Ket: \* Data Cabdin Kec Talo, 2 Unit SD (Desa Pering Baru) data tergabung dengan Cabdin Kec Semidang Alas Maras*

**Tabel**

**4.1.3**

**Jumlah Sekolah, Murid, dan Guru SMP di  
Kecamatan Talo Kecil  
Tahun 2013– 2015**

<i>Tahun</i>	<i>Jumlah Sekolah</i>	<i>Murid laki-laki</i>	<i>Murid Perempuan</i>	<i>Jumlah Guru</i>
[1]	[2]	[3]	[4]	[5]
2013/2014	2	163	181	13
2014/2015	2	154	182	13
2015/2016	2	189	198	46

*Sumber : Dinas Pendidikan Nasional  
Kabupaten seluma*

<http://selumakab.bps.go.id/>

**Tabel 4 1.4 Jumlah Murid Berdasarkan Status di Kecamatan Talo kecil, 2015**

	Tingkatan	Negeri	Swasta
	(1)	(2)	(3)
1.	Taman Kanak-Kanak	-	116
2.	Sekolah Dasar	1974	-
3.	Sekolah Lanjutan Tingkat Pertama	387	-
4.	Sekolah Menengah Atas	-	-
5.	Sekolah Menengah Kejuruan	-	-

Sumber: Dinas Pendidikan dan Kebudayaan Kabupaten Seluma

**Tabel 4.1 5 Jumlah Guru Berdasarkan Status di Kecamatan Talo kecil, 2015**

	Tingkatan	Negeri	Swasta
	(1)	(2)	(3)
1.	Taman Kanak-Kanak	-	20
2.	Sekolah Dasar	63	-
3.	Sekolah Lanjutan Tingkat Pertama	46	-
4.	Sekolah Menengah Atas	-	-
5.	Sekolah Menengah Kejuruan	-	-

Sumber: Dinas Pendidikan dan Kebudayaan Kabupaten Seluma

Tabel

4.1.6

**Jumlah Sekolah Menurut Jenjang dan Status Sekolah di Kecamatan Talo Kecil, 2015**

Jenjang Pendidikan	Status Sekolah		Jumlah
	Negeri	Swasta	
-1	-2	-3	-4
TK	-	8	
SD	11		
SMP	2	-	
SMP SATU ATAP	-	-	
SMK	-	-	-

Sumber:

Dinas Pendidikan Nasional Kabupaten Seluma

**Tabel**

**4.1.7 Jumlah Sekolah Menurut Jenjang dan Desa di Kecamatan Talo Kecil, 2015**

Desa/Kelurahan	Jenjang Pendidikan			
	SD	SMP	SMA	
1	2	3	4	
Pering Baru	2		0	0
Sukamerindu	2		1	0
Sukabulan	1		0	0
Talang Padang	1		0	0
Taba	0		0	0
Bakal Dalam	1		0	0
Sungai Petai	1		0	0
Lubuk Lagan	1		1	0
Napalan	1		0	0
Tebat Sibun	1		0	0
Batu Balai	0		0	0
<b>Jumlah</b>	<b>11</b>	<b>2</b>	<b>0</b>	<b>0</b>

Sumber : Badan Pusat Statistik Kab Seluma

## 4.2. Kesehatan

**Tabel 4.2.1 Banyaknya Fasilitas Kesehatan di Kecamatan Talo Kecil Tahun 2013 – 2015**

Tahun	RSU	Puskesmas	Puskesmas Pembantu	Poskesdes	Poli Klinik
[1]	[2]	[3]	[4]	[5]	[6]
2013	-	1	2	3	-
2014	-	1	2	3	-
2015	-	1	2	4	-

Sumber : Dinas Kesehatan Kabupaten Seluma

**Tabel 4.2.2. Jumlah Tenaga Kesehatan di Puskesmas Suka Merindu, 2015**

No	Petugas Kesehatan	Jumlah
	(1)	(2)
1.	Perawat	4
2.	Ahli Gizi	1
3.	Sarjana Kesehatan	1
4.	Sanitasi	1
5.	Bidan Desa	14
6.	Bidan	4

Sumber: Puskesmas Suka Merindu



**Tabel**

4.2.3

**Banyaknya Bayi Lahir di Kecamatan  
Talo Kecil Tahun 2013 – 2015**

---

Tahun	Jumlah Bayi Lahir
[1]	[2]
2013	183
2014	152
2015	175

---

*Sumber : Dinas Kesehatan Kabupaten Seluma*

<http://selumakab.bps.go.id/>

**Tabel 4.2.4 Jumlah Kelahiran yang Tercatat Berdasarkan Desa dikecamatan Talo Kecil Tahun 2015**

Desa	Lahir Hidup		Lahir Mati		Jumlah Kelahiran
	laki-laki	Perempuan	Laki-laki	Perempuan	
PERING BARU	16	13	0	0	29
SUKA MERINDU	9	6	0	0	15
SUKA BULAN	7	8	0	0	15
TALANG PADANG	7	4	0	0	11
TABA	14	11	1	0	26
BAKAL DALAM	7	10	0	1	18
SUNGAI PETAI	5	4	0	0	9
LUBUK LAGAN	17	9	0	0	26
NAPALAN	3	7	0	0	10
TEBAT SIBUN	3	8	1	0	12
BATU BALAI	2	2	0	0	2
<b>Jumlah</b>	<b>90</b>	<b>82</b>	<b>2</b>	<b>1</b>	<b>175</b>

Sumber Puskesmas Suka Merindu

**Tabel**

**4.2.5**

**Banyaknya Fasilitas Kesehatan Menurut Jenisnya di Kecamatan Talo kecil, 2015**

1	Fasilitas Kesehatan	Jumlah
1	1. Rumah Sakit Umum	-
2	2. Rumah Sakit Swasta	-
3	3. Puskesmas	1
4	4. Puskesmas Pembantu	2
5	5. Puskesmas Keliling	-
6	6. Posyandu	12
7	7. Poskesdes	4
Jumlah		19

Sumber Dinas Kesehatan Seluma

**Tabel 4.2.6 Banyaknya PPKBD, Sub PPKBD, Klinik KB dan UPPKS di Kecamatan Talo Kecil Tahun 2013 – 2015**

Tahun	PPKBD	Sub PPKBD	Klinik KB	UPPKS
[1]	[2]	[3]	[4]	[5]
2013	11	26	1	1
2014	11	26	1	1
2015	11	26	1	1

Sumber : *BPMDP dan KB Kabupaten Seluma*

**Tabel****4.2.7****Jumlah Tempat Pelayanan KB  
di Kecamatan Talo Kecil, 2015**

(unit)

Uraian	Jumlah
1	2
Posyandu	12
Sub PPKB	11
PPKB	26
Klinik	1
UPPKS	1
Jumlah	

Sumber:

BPMMP dan KB, Kabupaten Seluma

### 4.3. Agama

**Tabel 4.3.1 Banyaknya Tempat Peribadatan di Kecamatan Talo kecil Tahun 2014**

Tempat Peribadatan	Jumlah
[1]	[2]
Masjid	15
Mushola	5
Langgar	-
Gereja	-

Sumber : Kandepag Kabupaten Seluma

**Tabel**

**4.3.2**

**Jumlah Nikah dan Talak  
di Kecamatan Talo Kecil Tahun 2013 – 2015**

---

Tahun	Nikah	Cerai Talak
[1]	[2]	[3]
2013	92	-
2014*	-	-
2015	77	-

---

*Sumber : KUA Kecamatan Talo Kecil*

\*data tidak tersedia

<http://selumakab.bps.go.id/>

<http://selumakab.bps.go.id/>



## **5. Pertanian**

<http://selumakab.bps.go.id/>

<http://selumakab.bps.go.id/>

## PENJELASAN TEKNIS

1. **Lahan sawah** adalah lahan pertanian yang berpetak-petak dan dibatasi oleh pematang (galengan), saluran untuk menahan/ menyalurkan air, yang biasanya ditanami padi sawah tanpa memandang dari mana diperoleh atau status lahan tersebut. Lahan yang dimaksud termasuk lahan yang terdaftar di Pajak Bumi Bangunan, luran Pembangunan Daerah, lahan bengkok, lahan serobotan, lahan rawa yang ditanami padi dan lahan bekas tanaman tahunan yang telah dijadikan sawah, baik yang ditanami padi, palawija atau tanaman semusim lainnya.
2. **Tegal/Kebun** adalah lahan pertanian bukan sawah (lahan kering) yang ditanami tanaman semusim atau tahunan dan terpisah dengan halaman sekitar rumah serta penggunaannya tidak berpindah pindah.
3. **Ladang/Huma** adalah lahan pertanian bukan sawah (lahan kering) yang biasanya ditanami tanaman semusim dan penggunaannya hanya semusim atau dua musim, kemudian akan ditinggalkan bila sudah tidak subur lagi (berpindah-pindah). Kemungkinan lahan ini beberapa tahun kemudian akan dikerjakan kembali jika sudah subur.
4. **Lahan yang sementara tidak diusahakan** adalah lahan yang biasanya diusahakan tetapi untuk sementara (lebih dari 1 (satu) tahun tetapi kurang dari atau sama dengan 2 (dua) tahun) tidak diusahakan, termasuk lahan sawah yang tidak diusahakan selama lebih dari 2 (dua) tahun.
5. Data pokok tanaman pangan yang dikumpulkan adalah luas panen dan produktivitas (hasil per hektar). Produksi tanaman pangan merupakan hasil perkalian antara luas panen dengan produktivitas. Pengumpulan data luas panen dilakukan setiap bulan dengan pendekatan area kecamatan di seluruh wilayah Indonesia. Pengumpulan data produktivitas dilakukan melalui pengukuran langsung pada plot ubinan berukuran  $2\frac{1}{2}$  m x  $2\frac{1}{2}$  m. Pengumpulan data produktivitas dilakukan setiap subround (empat bulanan) pada waktu panen petani.

6. Data produksi padi dan palawija yang disajikan adalah dalam kualitas: gabah kering giling (padi), pipilan kering (jagung), biji kering (kedelai dan kacang tanah), dan umbi basah (ubi kayu dan ubi jalar).

7. **Tanaman sayuran dan buah-buahan semusim**

**Tanaman sayuran semusim** adalah tanaman sumber vitamin, garam mineral dan lain-lain yang dikonsumsi dari bagian tanaman yang berupa daun, bunga, buah, dan umbinya, yang berumur kurang dari satu tahun.

**Tanaman buah-buahan semusim** adalah tanaman sumber vitamin, garam mineral, dan lain-lain yang dikonsumsi dari bagian tanaman yang berupa buah, berumur kurang dari satu tahun, tidak berbentuk pohon/rumpun tetapi menjalar dan berbatang lunak.

15. **Tanaman buah-buahan dan sayuran tahunan**

**Tanaman buah-buahan tahunan** adalah tanaman sumber vitamin, garam mineral, dan lain-lain yang dikonsumsi dari bagian tanaman yang berupa buah dan merupakan tanaman tahunan.

**Tanaman sayuran tahunan** adalah tanaman sumber vitamin, garam mineral, dan lain-lain yang dikonsumsi dari bagian tanaman yang berupa daun dan atau buah yang berumur lebih dari satu tahun.

16. **Luas panen tanaman hortikultura** adalah luas tanaman sayuran, buah-buahan, biofarmaka, dan tanaman hias yang diambil hasilnya/dipanen pada periode pelaporan.

17. **Luas panen untuk tanaman sayuran** adalah luas tanaman yang dipanen sekaligus/habis/dibongkar dan luas tanaman yang dipanen berkali-kali (lebih dari satu kali)/belum habis.

**Tanaman yang dipanen sekaligus/ habis/dibongkar** adalah tanaman yang sehabis panen langsung dibongkar/dicabut, terdiri dari bawang merah, bawang putih, bawang daun, kentang, kol/kubis, kembang kol, petersili/sawi, wortel, lobak, dan kacang merah.

**Tanaman yang dipanen berkali-kali (lebih dari satu kali)/belum habis** adalah tanaman yang pemanenannya lebih dari satu kali dan biasanya dibongkar apabila panen terakhir sudah tidak memadai lagi, terdiri dari: kacang panjang, cabe

besar, cabe rawit, jamur, tomat, terung, buncis, ketimun, labu siam, kangkung, bayam, melon, semangka, dan blewah.

18. Produksi hortikultura adalah hasil menurut bentuk produk dari setiap tanaman sayuran, buah-buahan, biofarmaka dan tanaman hias yang diambil berdasarkan luas yang dipanen/tanaman yang menghasilkan pada bulan/triwulan laporan.
19. Penghitungan luas tanaman perkebunan besar adalah pada keadaan akhir tahun dan tidak termasuk yang luasnya kurang dari 5 hektar.
20. Bentuk produksi perkebunan adalah; karet kering (karet), daun kering (teh dan tembakau), biji kering (kopi dan coklat), kulit kering (kayu manis dan kina), serat kering (rami), bunga kering (cengkeh), refined sugar (tebu dari perkebunan besar), gula mangkok (tebu dari perkebunan rakyat), ekivalen kopra (kopra), biji dan bunga (pala) serta minyak daun (sereh).
21. Rumah Tangga Perikanan Tangkap adalah rumah tangga yang melakukan kegiatan penangkapan ikan/binatang air lainnya/tanaman air dengan tujuan sebagian/seluruh hasilnya untuk dijual.
22. Rumah Tangga Perikanan Budidaya adalah rumah tangga yang melakukan kegiatan budidaya ikan/binatang air lainnya/tanaman air dengan tujuan sebagian/seluruh hasilnya untuk dijual.

## ULASAN

Di Kecamatan Talo Kecil sebagian besar penduduk talo kecil bekerja pada sektor pertanian dan perkebunan. Untuk pertanian, sebagian besar penduduk bekerja sebagai petani padi sawah, sedangkan untuk perkebunan bekerja pada perkebunan karet dan kelapa sawit. Di Kecamatan Talo Kecil juga terdapat perusahaan perkebunan dan pabrik pengolahan CPO PTPN VII.

Pada tahun 2015, luas lahan sawah di Kecamatan Talo kecil mencapai 703 terdiri dari lahan sawah irigasi dan non irigasi. Sawah irigasi seluas 189 ha sedangkan non irigasi yang terdiri dari sawah tadah hujan seluas 426ha dan sawah rawa lebak seluas 88 ha

Komoditi perkebunan yang dihasilkan di Kecamatan Talo kecil antara lain kelapa sawit, karet, dan lain-lain. Pada tahun 2015, kelapa sawit, karet merupakan komoditas unggulan.

<http://selumakab.bps.go.id/>

## 6.1 Tanaman Pangan

**Tabel 6.1.1 Luas Lahan Sawah Menurut Jenis Pengairan di Kecamatan Talo kecil (hektar), 2015**

Jenis Pengairan	Luas Lahan Sawah
(1)	(2)
1. Irigasi	189
2. Non Irigasi	514
<b>Jumlah</b>	<b>703</b>

Sumber Laporan Statistik Pertanian Tanaman Pangan, Penggunaan Lahan

**Tabel 5.1.2 Luas Lahan Tegall/Kebun, Ladang/Huma, dan Lahan yang Sementara Tidak Diusahakan di Kecamatan Talo kecil (hektar), 2015**

Jenis Lahan		Luas Lahan
(1)		(2)
1.	Tegal (Kebun)	61
2.	Ladang (Huma)	34
3.	Sementara Tidak Diusahakan	54

Sumber: Laporan Statistik Pertanian Tanaman Pangan, Penggunaan Lahan

<http://selumakab.bps.go.id/>



## 6.2 Tanaman Perkebunan

**Tabel 6.2.1 Jumlah Perkebunan Rakyat (Ha) di Kecamatan Talo kecil Tahun 2013-2015**

Tahun	Kopi	Karet	Kelapa	K. Sawit	Cengkeh	Lada	Kakao	Kemiri	Aren	Kapuk	Pinang
[1]	[2]	[3]	[4]	[5]	[6]	[7]	[8]	[9]	[10]	[11]	[12]
2013	275	1,290	34	1,515.00	0	0	159	0	0	0	43
2014	275	1,290	28	1,515.00	0	0	159	0	0	0	43
2015	275	1,290	28	1,515.00	0	0	159	0	0	0	43

Sumber: Dinas Pertanian Kabupaten Seluma

# DATA

MENCERDASKAN BANGSA

<http://selumakab.bps.go.id/>



**BADAN PUSAT STATISTIK KABUPATEN SELUMA**

Jl. RA. Kartini Kelurahan Napa, Kec. Seluma, Kab. Seluma

Telp : (0736) 9150007

Homepage : <http://selumakab.bps.go.id> Email : [bps1705@bps.go.id](mailto:bps1705@bps.go.id)