

Kecamatan Wonogiri Dalam Angka **2017**



**BADAN PUSAT STATISTIK
KABUPATEN WONOGIRI**

Kecamatan Wonogiri Dalam Angka **2017**



**BADAN PUSAT STATISTIK
KABUPATEN WONOGIRI**

Kecamatan Wonogiri Dalam Angka 2017

No. Publikasi	:	33120.1718
Katalog BPS	:	1102001.3312140
Ukuran Buku	:	14,8 x 21 cm
Jumlah Halaman	:	xii + 60 Halaman
Naskah	:	BPS Kabupaten Wonogiri
Penyunting	:	Seksi IPDS
Desain Kover	:	Andiyanto, STP
Diterbitkan Oleh	:	© BPS Kabupaten Wonogiri

Dilarang mengumumkan, mendistribusikan, mengomunikasikan, dan/atau menggandakan sebagian atau seluruh isi buku ini untuk tujuan komersial tanpa izin tertulis dari Badan Pusat Statistik

Tim Penyusun

Kecamatan Wonogiri Dalam Angka 2017

Pengarah:

Ir. Herawati Kusumaningsih M.M.

Penanggung Jawab:

Ir. Sarwo Eddy R Reksonegoro M.M.

Editor:

Sularto, SST, MT

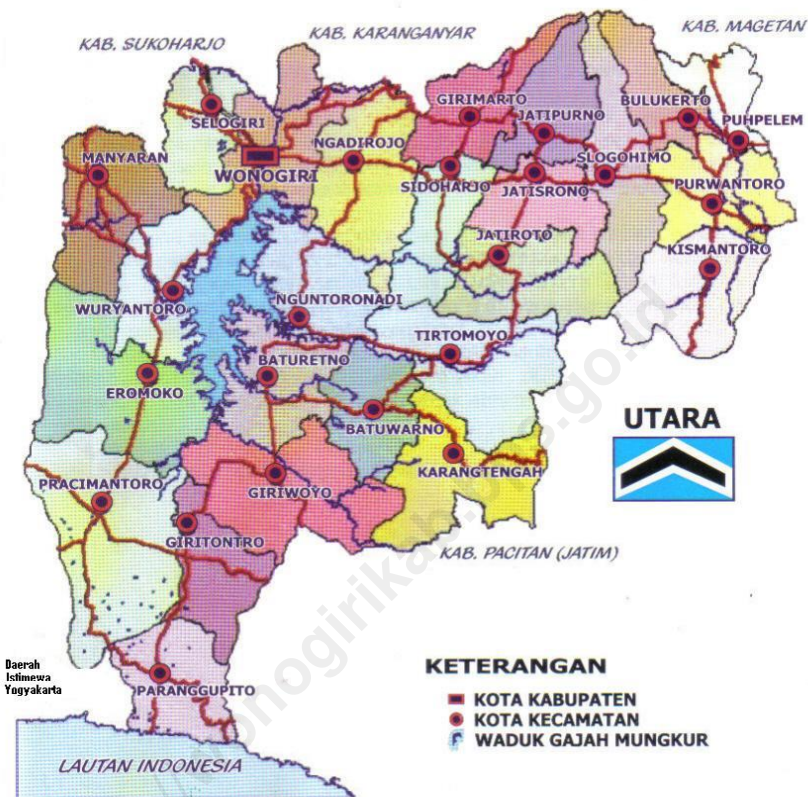
Penulis dan Pengolah Data:

Andiyanto, STP

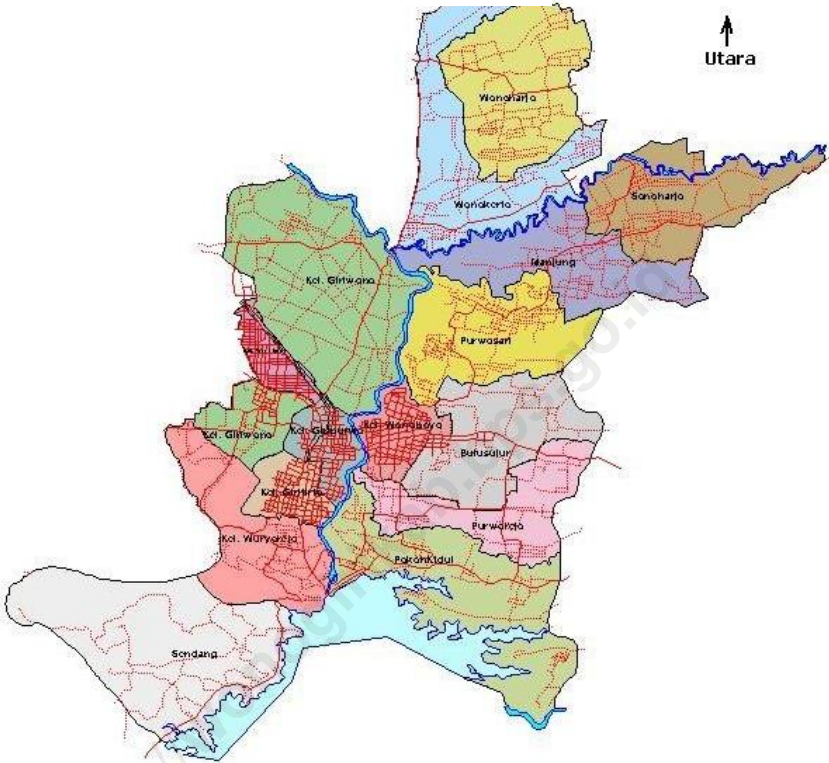
Desain/Layout:

Andiyanto, STP

PETA KABUPATEN WONOGIRI



PETA KECAMATAN WONOGIRI



KATA PENGANTAR

Assalamu'alaikum wr. wb.

Dengan memanjatkan puji syukur kepada Tuhan Yang Maha Esa, atas berkat karunia-Nya, sehingga buku "**KECAMATAN DALAM ANGKA TAHUN 2017**" dapat diterbitkan secara keseluruhan 25 kecamatan.

Buku Kecamatan Dalam Angka tahun 2017 ini dapat diselesaikan berkat bantuan dari berbagai pihak, baik Dinas/Instansi yang ada di lingkup kabupaten, kecamatan maupun lembaga lainnya.

Dalam kesempatan ini kami menyampaikan terima kasih yang sebesar-besarnya kepada semua pihak yang telah membantu tersusunnya buku ini. Namun demikian kami masih mengharap saran dan kritik untuk perbaikan dan kelengkapan isian di masa-masa mendatang.

Semoga buku **KECAMATAN DALAM ANGKA TAHUN 2017** dapat bermanfaat bagi pihak-pihak yang berkepentingan guna menunjang tugas-tugasnya dalam rangka meningkatkan pembangunan di Kecamatan.

Wassalamu'alaikum wr.wb.

Wonogiri, September 2017
BPS Kabupaten Wonogiri
Kepala

Ir. Herawati Kusumaningsih M.M.

NIP. 196005261985012001

DAFTAR ISI

PETA KABUPATEN WONOGIRI	v
PETA KECAMATAN WONOGIRI	vi
KATA PENGANTAR	vii
DAFTAR ISI	viii
1. GEOGRAFIS	1
Letak Geografis.....	3
1. 1 Jarak Desa/Kelurahan ke Ibukota Kecamatan Wonogiri 2016 4	
1. 2 Luas Wilayah Dirinci Tiap Desa/Kelurahan di Kecamatan Wonogiri 2016	5
1. 3 Banyaknya Hari Hujan dan Curah Hujan Per Bulan di Kecamatan Wonogiri 2016	6
1. 4 Tinggi Wilayah Desa/Kelurahan di Kecamatan Wonogiri 2016 7	
1. 5 Nama dan Panjang Sungai Tiap Desa/Kelurahan di Kecamatan Wonogiri 2016	8
1. 6 Luas Tanah Sawah Menurut Jenis Pengairan di Kecamatan Wonogiri 2016 (ha).....	9
1.6. Lanjutan	10
1. 7 Luas Tanah Menurut Jenis Penggunaan di Kecamatan Wonogiri 2016 (ha).....	11
1.7. Lanjutan	12

1. 8	Persentase Penggunaan Tanah di Kecamatan Wonogiri 2016	13
2.	PEMERINTAHAN	15
2. 1	Luas Wilayah, Jumlah Dusun/Lingkungan, RW Dan RT di Kecamatan Wonogiri 2016	17
2. 2	Jumlah Perangkat Pemerintahan Tiap Desa/Kelurahan di Kecamatan Wonogiri 2016	18
2. 3	Banyaknya Kantor Desa/Kelurahan dan Balai Desa di Kecamatan Wonogiri 2016	19
2. 4	Desa/Kelurahan Menurut Klasifikasi Perkembangan di Kecamatan Wonogiri 2016	20
2. 5	Banyaknya Pegawai Menurut Jenis Kelamin dan Golongan di Kecamatan Wonogiri 2016	21
3.	KEPENDUDUKAN	23
3. 1	Jumlah Penduduk Menurut Jenis Kelamin di Kecamatan Wonogiri 2016	25
3. 2	Persentase Pertumbuhan Penduduk Diperinci Per Desa/Kelurahan di Kecamatan Wonogiri 2016	26
3. 3	Sex Ratio Penduduk Tiap Desa/Kelurahan di Kecamatan Wonogiri 2016	27
3. 4	Kepadatan Penduduk Per Km ² Tiap Desa/Kelurahan di Kecamatan Wonogiri 2016	28
4.	PENDIDIKAN.....	29
4. 1	Jumlah Penduduk Menurut Pendidikan Yang Ditamatkan di Kecamatan Wonogiri 2016	31

4. 2	Jumlah Taman Kanak-kanak (TK), Sekolah Dasar (SD), Guru Dan Murid di Kecamatan Wonogiri 2016	32
4. 3	Jumlah SD Negeri dan Swasta, Guru dan Murid di Kecamatan Wonogiri 2016	33
4. 4	Jumlah Sekolah Menengah Pertama (SMP) Negeri dan Swasta, Guru dan Murid di Kecamatan Wonogiri 2016	34
4. 5	Jumlah Sekolah Menengah Atas (SMA) Negeri dan Swasta, Guru dan Murid di Kecamatan Wonogiri 2016	35
4. 6	Jumlah Sekolah Menengah Kejuruan (SMK) Negeri dan Swasta, Guru dan Murid di Kecamatan Wonogiri 2016	36
4. 7	Jumlah Sekolah Binaan Dep. Agama, Guru dan Murid di Kecamatan Wonogiri 2016	37
5.	SOSIAL.....	39
5. 1	Jumlah Sarana Kesehatan Tiap Desa/Kelurahan di Kecamatan Wonogiri 2016	41
5. 2	Jumlah Tenaga Kesehatan Tiap Desa/Kelurahan di Kecamatan Wonogiri 2016	42
5. 3	Jumlah Penderita Cacat di Kecamatan Wonogiri 2016	43
5. 4	Jumlah Peserta KB dan Alat Yang Digunakan di Kecamatan Wonogiri 2016	44
5. 5	Jumlah Sarana Ibadah Tiap Desa/Kelurahan di Kecamatan Wonogiri 2016	45
5. 6	Jumlah Nikah, Talak, Cerai dan Rujuk Tiap Desa/Kelurahan di Kecamatan Wonogiri 2016	46
5. 7	Jumlah Kejadian Kriminal Yang Dilaporkan ke Polisi Diperinci Tiap Desa/Kelurahan di Kecamatan Wonogiri 2016	47

5. 8	Jumlah Kecelakaan Lalu Lintas dan Pelanggaran di Kecamatan Wonogiri 2016	48
6.	PERTANIAN	49
6. 1	Luas Panen dan Produksi Padi Tiap Desa/Kelurahan di Kecamatan Wonogiri 2016	51
6. 2	Luas Tanaman Palawija Tiap Desa/Kelurahan di Kecamatan Wonogiri 2016 (ha).....	52
6. 3	Produksi Tanaman Palawija Tiap Desa/Kelurahan di Kecamatan Wonogiri 2016 (kw)	53
6. 4	Jumlah Ternak Besar di Kecamatan Wonogiri 2016	54
6. 5	Jumlah Ternak Unggas di Kecamatan Wonogiri 2016	55
6. 6	Produksi Ikan di Kecamatan Wonogiri 2016.....	56
7.	SARANA PERDAGANGAN	57
7. 1	Jumlah Sarana Perekonomian Tiap Desa/Kelurahan di Kecamatan Wonogiri 2016	59
7. 2	Jumlah Sarana Angkutan Tiap Desa/Kelurahan di Kecamatan Wonogiri 2016	60



Letak Geografis

KEADAAN ALAM

Kecamatan Wonogiri merupakan daerah pegunungan. Kota Kecamatan terletak diantara kaki Gunung Gandul dan Gunung Giri dan terbelah oleh aliran Sungai Bengawan Solo yang tepat mengalir ditengah-tengah wilayah Kecamatan Wonogiri.

BATAS-BATAS WILAYAH

Sebelah Utara	:	Kabupaten Karang Anyar
Sebelah Selatan	:	Kecamatan Wuryantoro
Sebelah Barat	:	Kecamatan Selogiri
Sebelah Timur	:	Kecamatan Ngadirojo

LUAS DAERAH

Kecamatan Wonogiri luas daerahnya 8.292,36 hektar, dengan perincian sebagai berikut:

1.	Tanah Sawah	:	1.159,29 ha
2.	Tanah Tegalan	:	2.785,45 ha
3.	Bangunan dan Pekarangan	:	2.270,62 ha
4.	Hutan Negara	:	1.709,10 ha
5.	Padang Rumput	:	41,75 ha
6.	Lain-lain	:	326,15 ha

Tabel 1.1 Jarak Desa/Kelurahan ke Ibukota Kecamatan Wonogiri 2016

No.	Desa / Kelurahan	Status Desa/Kota	Jarak (Km)
(1)	(2)	(3)	(4)
1	SENDANG	D	6,00
2	WURYOREJO	K	2,00
3	POKOK KIDUL	D	4,00
4	PURWOREJO	D	4,00
5	BULUSULUR	D	4,00
6	WONOBOYO	K	2,00
7	GIRIPURWO	K	0,20
8	GIRITIRTO	K	2,00
9	GIRIWONO	K	3,00
10	WONOKARTO	K	3,00
11	PURWOSARI	D	6,00
12	MANJUNG	D	7,00
13	SONOHARJO	D	8,00
14	WONOKERTO	D	4,00
15	WONOHARJO	D	6,00

Sumber : Kantor Camat

Tabel 1.2 Luas Wilayah Dirinci Tiap Desa/Kelurahan di Kecamatan Wonogiri 2016

No.	Desa / Kelurahan	Luas (Ha)
(1)	(2)	(3)
1	SENDANG	846,80
2	WURYOREJO	1.138,00
3	POKOK KIDUL	971,50
4	PURWOREJO	395,90
5	BULUSULUR	478,57
6	WONOBOYO	269,75
7	GIRIPURWO	102,50
8	GIRITIRTO	65,00
9	GIRIWONO	1.090,90
10	WONOKARTO	116,50
11	PURWOSARI	597,42
12	MANJUNG	498,77
13	SONOHARJO	571,09
14	WONOKERTO	594,66
15	WONOHARJO	554,99
JUMLAH		8.292,36

Sumber : Kantor Camat

Tabel 1.3 Banyaknya Hari Hujan dan Curah Hujan Per Bulan di Kecamatan Wonogiri 2016

Bulan	Hari Hujan	Curah Hujan (mm/dt)
(1)	(2)	(3)
1. Januari	21	319
2. Februari	20	448
3. Maret	20	301
4. April	16	151
5. Mei	8	153
6. Juni	10	232
7. Juli	11	107
8. Agustus	9	79
9. September	13	271
10. Oktober	16	258
11. Nopember	24	502
12. Desember	17	209
JUMLAH	185	3.030
Rata-Rata	15,42	252,50

Sumber : Kantor Camat

Tabel 1.4 Tinggi Wilayah Desa/Kelurahan di Kecamatan Wonogiri 2016

No.	Desa / Kelurahan	Tinggi Wilayah (dpl)	Keterangan
(1)	(2)	(3)	(4)
1	SENDANG	164,0	-
2	WURYOREJO	144,0	-
3	POKOK KIDUL	147,0	-
4	PURWOREJO	153,0	-
5	BULUSULUR	155,0	-
6	WONOBOYO	119,0	-
7	GIRIPURWO	153,0	-
8	GIRITIRTO	144,0	STASIUN KA
9	GIRIWONO	147,0	-
10	WONOKARTO	146,0	-
11	PURWOSARI	167,0	-
12	MANJUNG	153,0	-
13	SONOHARJO	232,0	-
14	WONOKERTO	174,0	-
15	WONOHARJO	172,0	-

Sumber : Kantor Camat

Tabel 1.5 Nama dan Panjang Sungai Tiap Desa/Kelurahan di Kecamatan Wonogiri 2016

No.	Desa / Kelurahan	Nama Sungai	Panjang (km)
(1)	(2)	(3)	(4)
1	SENDANG	B. SOLO	14
2	WURYOREJO	WALIKAN	8
3	POKOK KIDUL	AMBLO	5
4	PURWOREJO	GARING	4
5	BULUSULUR	-	-
6	WONOBOYO	-	-
7	GIRIPURWO	-	-
8	GIRITIRTO	-	-
9	GIRIWONO	-	-
10	WONOKARTO	-	-
11	PURWOSARI	-	-
12	MANJUNG	-	-
13	SONOHARJO	-	-
14	WONOKERTO	-	-
15	WONOHARJO	-	-

Sumber : Kantor Camat

Tabel 1.6 Luas Tanah Sawah Menurut Jenis Pengairan di Kecamatan Wonogiri 2016 (ha)

No.	Desa / Kelurahan	Pengairan Teknis	Pengairan 1/2 Teknis	Pengairan Sederhana
(1)	(2)	(3)	(4)	(5)
1	SENDANG	-	-	-
2	WURYOREJO	-	-	45,00
3	POKOK KIDUL	-	9,00	-
4	PURWOREJO	-	-	31,00
5	BULUSULUR	-	40,00	-
6	WONOBOYO	-	-	-
7	GIRIPURWO	-	-	-
8	GIRITIRTO	-	-	-
9	GIRIWONO	-	-	28,00
10	WONOKARTO	-	-	-
11	PURWOSARI	-	-	125,00
12	MANJUNG	-	100,40	-
13	SONOHARJO	55,00	165,00	23,41
14	WONOKERTO	-	51,66	80,00
15	WONOHARJO	-	55,00	95,00
JUMLAH		55,00	421,06	427,41

Sumber : Kantor Camat

Tabel 1.6. Lanjutan

No.	Desa / Kelurahan	Tadah Hujan	Pasang Surut	Lainnya	Jumlah
(1)	(2)	(6)	(7)	(8)	(9)
1	SENDANG	133,70	-	-	133,70
2	WURYOREJO	43,00	-	-	88,00
3	POKOK KIDUL	1,27	-	-	10,27
4	PURWOREJO	11,00	-	-	42,00
5	BULUSULUR	-	-	-	40,00
6	WONOBOYO	-	-	-	0,00
7	GIRIPURWO	-	-	-	0,00
8	GIRITIRTO	-	-	-	0,00
9	GIRIWONO	61,86	-	-	89,86
10	WONOKARTO	-	-	-	0,00
11	PURWOSARI	5,00	-	-	130,00
12	MANJUNG	-	-	-	100,40
13	SONOHARJO	-	-	-	243,41
14	WONOKERTO	-	-	-	131,66
15	WONOHARJO	-	-	-	150,00
JUMLAH		255,83	0,00	0,00	1.159,30

Sumber : Kantor Camat

Tabel 1.7 Luas Tanah Menurut Jenis Penggunaan di Kecamatan Wonogiri 2016 (ha)

No.	Desa / Kelurahan	Pekarangan dan/ Bangunan	Tegalan	Padang Rumput	Tambak/ Kolam
(1)	(2)	(3)	(4)	(5)	(6)
1	SENDANG	80,09	382,91	41,00	-
2	WURYOREJO	128,50	91,50	-	-
3	POKOK KIDUL	231,77	726,11	-	-
4	PURWOREJO	170,59	169,83	-	-
5	BULUSULUR	116,13	286,91	-	-
6	WONOBOYO	234,35	6,00	-	-
7	GIRIPURWO	71,00	-	-	-
8	GIRITIRTO	58,00	-	-	-
9	GIRIWONO	160,02	103,38	-	-
10	WONOKARTO	62,50	-	-	-
11	PURWOSARI	160,00	288,42	-	-
12	MANJUNG	172,98	220,39	-	-
13	SONOHARJO	217,68	87,00	-	-
14	WONOKERTO	125,00	318,00	-	-
15	WONOHARJO	282,00	105,00	-	-
JUMLAH		2270,61	2785,45	41,75	0,00

Sumber : Kantor Camat

Tabel 1.7. Lanjutan

No.	Desa / Kelurahan	Hutan	Kuburan	Lainnya	Jumlah
(1)	(2)	(3)	(4)	(5)	(6)
1	SENDANG	181,00	-	28,10	713,10
2	WURYOREJO	814,00	-	16,00	1.050,00
3	POKOK KIDUL	-	-	3,35	961,23
4	PURWOREJO	-	-	13,48	353,90
5	BULUSULUR	-	-	35,54	438,58
6	WONOBOYO	-	-	29,40	269,75
7	GIRIPURWO	-	-	31,50	102,50
8	GIRITIRTO	-	-	7,00	65,00
9	GIRIWONO	714,10	-	22,79	1.000,29
10	WONOKARTO	-	-	54,00	116,50
11	PURWOSARI	-	-	19,00	467,42
12	MANJUNG	-	-	5,00	398,37
13	SONOHARJO	-	-	23,00	327,68
14	WONOKERTO	-	-	20,00	463,00
15	WONOHARJO	-	-	17,99	404,99
JUMLAH		1709,10	0,00	326,15	7.132,31

Sumber : Kantor Camat

Tabel 1.8 Persentase Penggunaan Tanah di Kecamatan Wonogiri 2016

Jenis Penggunaan Tanah	Luas (ha)	%
(1)	(2)	(3)
1. Sawah	1.159,2916	13,98
2. Bangunan /Pekarangan	2.270,6163	27,37
3. Tegal	2.785,4500	33,58
4. Hutan	1.709,1000	20,60
5. Padang Rumput	41,7500	0,50
6. Lainnya	329,1521	3,97
7. Kuburan		
JUMLAH	8.295,3600	100,00

Sumber : Kantor Camat



174



153



Tabel 2.1 Luas Wilayah, Jumlah Dusun/Lingkungan, RW Dan RT di Kecamatan Wonogiri 2016

No.	Desa / Kelurahan	Luas	Jumlah		
		Wilayah (ha)	Dusun	RW	RT
(1)	(2)	(3)	(4)	(5)	(6)
1	SENDANG	846,80	12	7	27
2	WURYOREJO	1.138,00	7	11	33
3	POKOK KIDUL	971,50	10	13	31
4	PURWOREJO	395,90	7	7	21
5	BULUSULUR	478,57	6	9	29
6	WONOBOYO	269,75	3	12	40
7	GIRIPURWO	102,50	6	13	43
8	GIRITIRTO	65,00	4	10	40
9	GIRIWONO	1.090,90	9	11	37
10	WONOKARTO	116,50	4	8	30
11	PURWOSARI	597,42	9	14	33
12	MANJUNG	498,77	9	10	23
13	SONOHARJO	571,09	18	12	31
14	WONOKERTO	594,66	11	14	29
15	WONOHARJO	554,99	12	14	28
JUMLAH		8.292,36	127	165	475

Sumber : Kantor Camat

Tabel 2.2 Jumlah Perangkat Pemerintahan Tiap Desa/Kelurahan di Kecamatan Wonogiri 2016

No.	Desa / Kelurahan	Kepala Desa/ Lurah	Sekretaris	Ka.Ur dan Staf	Kepala Dusun/ Lingk.
(1)	(2)	(3)	(4)	(5)	(6)
1	SENDANG	1	1*	5	12
2	WURYOREJO	1	1	5	0
3	POKOK KIDUL	1	1	4	10
4	PURWOREJO	1	1*	5	7
5	BULUSULUR	1	1*	5	4
6	WONOBOYO	1	1	5	3
7	GIRIPURWO	1	1	6	0
8	GIRITIRTO	1*	1	3	0
9	GIRIWONO	1	1	4	3
10	WONOKARTO	1	1	5	0
11	PURWOSARI	1	1*	5	9
12	MANJUNG	1	1	4	9
13	SONOHARJO	1	1*	5	12
14	WONOKERTO	1	1*	5	10
15	WONOHARJO	1	1	5	11
JUMLAH		14	9	71	90

Sumber : Kantor Camat

Tabel 2.3 Banyaknya Kantor Desa/Kelurahan dan Balai Desa di Kecamatan Wonogiri 2016

No.	Desa / Kelurahan	Kantor Desa/ Kelurahan	Balai Desa/ Kelurahan
(1)	(2)	(3)	(4)
1	SENDANG	1	1
2	WURYOREJO	1	1
3	POKOK KIDUL	1	1
4	PURWOREJO	1	1
5	BULUSULUR	1	1
6	WONOBOYO	1	1
7	GIRIPURWO	1	1
8	GIRITIRTO	1	1
9	GIRIWONO	1	1
10	WONOKARTO	1	1
11	PURWOSARI	1	1
12	MANJUNG	1	1
13	SONOHARJO	1	1
14	WONOKERTO	1	1
15	WONOHARJO	1	1

Sumber : Kantor Camat

Tabel 2.4 Desa/Kelurahan Menurut Klasifikasi Perkembangan di Kecamatan Wonogiri 2016

No.	Desa / Kelurahan	Swadaya	Swakarsa	Swasembada
(1)	(2)	(3)	(4)	(5)
1	SENDANG
2	WURYOREJO
3	POKOK KIDUL
4	PURWOREJO
5	BULUSULUR
6	WONOBOYO
7	GIRIPURWO
8	GIRITIRTO
9	GIRIWONO
10	WONOKARTO
11	PURWOSARI
12	MANJUNG
13	SONOHARJO
14	WONOKERTO
15	WONOHARJO
JUMLAH	

Sumber : Kantor Camat

Tabel 2.5 Banyaknya Pegawai Menurut Jenis Kelamin dan Golongan di Kecamatan Wonogiri 2016

No.	Dinas / Instansi	Jumlah			Golongan				
		Laki-Laki	Perempuan	L+P	I	II	III	IV	Honor
(1)	(2)	(3)	(4)	(5)	(6)	(7)	(8)	(9)	(10)
1.	Kecamatan	13	5	18
2.	KCD Pendidikan	10	12	22
3.	BPS	1	-	1
4.	Puskesmas	48	68	116
5.	PKPLKB	5	1	6
6.	BRI	32	29	61
7.	BPR	33	18	51
8.	Hutbun	-	1	1
9.	PESDM	1	-	1
10.	KCD Pertanian	3	5	8
11.	KUA	4	3	7
12.	Pasar	6	2	8
13.	Pos dan giro	13	7	20
14.	Petugas Sosial	-	1	1
15.	DPU	1	-	1
16.	Nakperla	4	1	5
JUMLAH		174	153	327

Sumber : Dinas / Jawatan

3

PENDUDUK



39.622



40.996

Tabel 3.1 Jumlah Penduduk Menurut Jenis Kelamin di Kecamatan Wonogiri 2016

No.	Desa / Kelurahan	2015			2016		
		Laki- Laki-	Perem- puan	L + P	Laki- Laki-	Perem- puan	L + P
(1)	(2)	(3)	(4)	(5)	(6)	(7)	(8)
1	SENDANG	1.697	1.748	3.445	1.716	1.770	3.486
2	WURYOREJO	2.613	2.667	5.280	2.663	2.717	5.380
3	POKOK KIDUL	2.409	2.488	4.897	2.430	2.509	4.939
4	PURWOREJO	1.957	1.961	3.918	1.976	1.980	3.956
5	BULUSULUR	3.187	3.253	6.440	3.360	3.430	6.790
6	WONOBOYO	3.771	3.788	7.559	3.826	3.845	7.671
7	GIRIPURWO	4.104	4.483	8.587	4.093	4.471	8.564
8	GIRITIRTO	3.932	4.184	8.116	3.908	4.160	8.068
9	GIRIWONO	2.691	2.794	5.485	2.675	2.778	5.453
10	WONOKARTO	3.112	3.523	6.635	3.121	3.534	6.655
11	PURWOSARI	2.565	2.576	5.141	2.550	2.562	5.112
12	MANJUNG	1.518	1.456	2.974	1.509	1.448	2.957
13	SONOHARJO	2.409	2.357	4.766	2.395	2.344	4.739
14	WONOKERTO	1.585	1.588	3.173	1.575	1.579	3.154
15	WONOHARJO	1.836	1.880	3.716	1.825	1.869	3.694
Jumlah		39.386	40.746	80.132	39.622	40.996	80.618

Sumber : BPS Kab. Wonogiri

Tabel 3.2 Persentase Pertumbuhan Penduduk Diperinci Per Desa/Kelurahan di Kecamatan Wonogiri 2016

No.	Desa / Kelurahan	Penduduk	Penduduk	Pertumbuhan	
		Akhir 2016	Akhir 2015	Jumlah	%
(1)	(2)	(3)	(4)	(5)	(6)
1	SENDANG	3.486	3.445	41	1,19
2	WURYOREJO	5.380	5.280	100	1,89
3	POKOK KIDUL	4.939	4.897	42	0,86
4	PURWOREJO	3.956	3.918	38	0,97
5	BULUSULUR	6.790	6.440	350	5,43
6	WONOBOYO	7.671	7.559	112	1,48
7	GIRIPURWO	8.564	8.587	-23	-0,27
8	GIRITIRTO	8.068	8.116	-48	-0,59
9	GIRIWONO	5.453	5.485	-32	-0,58
10	WONOKARTO	6.655	6.635	20	0,30
11	PURWOSARI	5.112	5.141	-29	-0,56
12	MANJUNG	2.957	2.974	-17	-0,57
13	SONOHARJO	4.739	4.766	-27	-0,57
14	WONOKERTO	3.154	3.173	-19	-0,60
15	WONOHARJO	3.694	3.716	-22	-0,59
Jumlah		80.618	80.132	486	0,61

Sumber : BPS Kab. Wonogiri

Tabel 3.3 Sex Ratio Penduduk Tiap Desa/Kelurahan di Kecamatan Wonogiri 2016

No.	Desa / Kelurahan	Penduduk		Sex
		Laki- Laki-	Perem- puan	Rasio
(1)	(2)	(3)	(4)	(5)
1	SENDANG	1.716	1.770	96,95
2	WURYOREJO	2.663	2.717	98,01
3	POKOK KIDUL	2.430	2.509	96,85
4	PURWOREJO	1.976	1.980	99,80
5	BULUSULUR	3.360	3.430	97,96
6	WONOBOYO	3.826	3.845	99,51
7	GIRIPURWO	4.093	4.471	91,55
8	GIRITIRTO	3.908	4.160	93,94
9	GIRIWONO	2.675	2.778	96,29
10	WONOKARTO	3.121	3.534	88,31
11	PURWOSARI	2.550	2.562	99,53
12	MANJUNG	1.509	1.448	104,21
13	SONOHARJO	2.395	2.344	102,18
14	WONOKERTO	1.575	1.579	99,75
15	WONOHARJO	1.825	1.869	97,65
Jumlah		39.622	40.996	96,65

Sumber : BPS Kab. Wonogiri

Tabel 3.4 **Kepadatan Penduduk Per Km² Tiap Desa/Kelurahan di Kecamatan Wonogiri 2016**

No.	Desa / Kelurahan	Luas		Kepadatan
		Wilayah (km ²)	Penduduk	
(1)	(2)	(3)	(4)	(5)
1	SENDANG	846,80	3.486	4,12
2	WURYOREJO	1.138,00	5.380	4,73
3	POKOK KIDUL	971,50	4.939	5,08
4	PURWOREJO	395,90	3.956	9,99
5	BULUSULUR	478,57	6.790	14,19
6	WONOBOYO	269,75	7.671	28,44
7	GIRIPURWO	102,50	8.564	83,55
8	GIRITIRTO	65,00	8.068	124,12
9	GIRIWONO	1.090,90	5.453	5,00
10	WONOKARTO	116,50	6.655	57,12
11	PURWOSARI	597,42	5.112	8,56
12	MANJUNG	498,77	2.957	5,93
13	SONOHARJO	571,09	4.739	8,30
14	WONOKERTO	594,66	3.154	5,30
15	WONOHARJO	554,99	3.694	6,66
Jumlah		8.292,36	80.618	9,72

Sumber : BPS Kab. Wonogiri



Tabel 4.1 Jumlah Penduduk Menurut Pendidikan Yang Ditamatkan di Kecamatan Wonogiri 2016

No.	Desa / Kelurahan	Tidak Tamat SD	Tamat SD	Tamat SMP	Tamat SMA	Tamat Perti
(1)	(2)	(3)	(4)	(5)	(6)	(7)
1	SENDANG
2	WURYOREJO
3	POKOK KIDUL
4	PURWOREJO
5	BULUSULUR
6	WONOBOYO
7	GIRIPURWO
8	GIRITIRTO
9	GIRIWONO
10	WONOKARTO
11	PURWOSARI
12	MANJUNG
13	SONOHARJO
14	WONOKERTO
15	WONOHARJO
Jumlah	

Data tidak tersedia

Tabel 4.2 Jumlah Taman Kanak-kanak (TK), Sekolah Dasar (SD), Guru Dan Murid di Kecamatan Wonogiri 2016

No.	Desa / Kelurahan	Taman Kanak Kanak			Sekolah Dasar		
		Sek.	Guru	Murid	Sek.	Guru	Murid
(1)	(2)	(3)	(4)	(5)	(6)	(7)	(8)
1	SENDANG	4	9	63	3	30	340
2	WURYOREJO	5	12	59	2	19	148
3	POKOK KIDUL	2	6	39	3	31	493
4	PURWOREJO	3	9	60	2	20	204
5	BULUSULUR	5	12	61	2	19	302
6	WONOBOYO	6	19	105	4	50	645
7	GIRIPURWO	8	51	259	7	124	1.766
8	GIRITIRTO	6	19	122	6	68	1.041
9	GIRIWONO	4	11	42	2	22	285
10	WONOKARTO	4	18	80	4	51	631
11	PURWOSARI	4	10	47	3	28	320
12	MANJUNG	3	7	45	3	27	267
13	SONOHARJO	3	7	62	3	29	284
14	WONOKERTO	1	4	25	4	40	250
15	WONOHARJO	3	6	47	4	39	295
Jumlah		61	200	1.116	52	597	7.271

Sumber : KCD Pendidikan

Tabel 4.3 Jumlah SD Negeri dan Swasta, Guru dan Murid di Kecamatan Wonogiri 2016

No.	Desa / Kelurahan	SD Negeri			SD Swasta		
		Sek.	Guru	Murid	Sek.	Guru	Murid
(1)	(2)	(3)	(4)	(5)	(6)	(7)	(8)
1	SENDANG	3	30	340	-	-	-
2	WURYOREJO	2	19	148	-	-	-
3	POKOK KIDUL	3	31	493	-	-	-
4	PURWOREJO	2	20	204	-	-	-
5	BULUSULUR	2	19	302	-	-	-
6	WONOBOYO	4	50	645	-	-	-
7	GIRIPURWO	5	72	910	2	52	856
8	GIRITIRTO	5	58	883	1	10	158
9	GIRIWONO	2	22	285	-	-	-
10	WONOKARTO	4	51	631	-	-	-
11	PURWOSARI	3	28	320	-	-	-
12	MANJUNG	3	27	267	-	-	-
13	SONOHARJO	3	29	284	-	-	-
14	WONOKERTO	4	40	250	-	-	-
15	WONOHARJO	4	39	295	-	-	-
Jumlah		49	535	6.257	3	62	1.014

Sumber : KCD Pendidikan

Tabel 4.4 Jumlah Sekolah Menengah Pertama (SMP) Negeri dan Swasta, Guru dan Murid di Kecamatan Wonogiri 2016

No.	Desa / Kelurahan	SMP Negeri			SMP Swasta		
		Sek.	Guru	Murid	Sek.	Guru	Murid
(1)	(2)	(3)	(4)	(5)	(6)	(7)	(8)
1	SENDANG	-	-	-	-	-	-
2	WURYOREJO	-	-	-	-	-	-
3	POKOK KIDUL	-	-	-	-	-	-
4	PURWOREJO	-	-	-	-	-	-
5	BULUSULUR	-	-	-	1	6	346
6	WONOBOYO	1	46	707	-	-	-
7	GIRIPURWO	1	47	778	2	15	203
8	GIRITIRTO	2	95	1.434	1	7	53
9	GIRIWONO	1	34	307	-	-	-
10	WONOKARTO	-	-	-	-	-	-
11	PURWOSARI	-	-	-	-	-	-
12	MANJUNG	1	30	383	-	-	-
13	SONOHARJO	-	-	-	-	-	-
14	WONOKERTO	-	-	-	-	-	-
15	WONOHARJO	1	30	341	-	-	-
Jumlah		7	282	3.950	4	28	602

Sumber : KCD Pendidikan

Tabel 4.5 Jumlah Sekolah Menengah Atas (SMA) Negeri dan Swasta, Guru dan Murid di Kecamatan Wonogiri 2016

No.	Desa / Kelurahan	SMA Negeri			SMA Swasta		
		Sek.	Guru	Murid	Sek.	Guru	Murid
(1)	(2)	(3)	(4)	(5)	(6)	(7)	(8)
1	SENDANG	-	-	-	-	-	-
2	WURYOREJO	-	-	-	-	-	-
3	POKOK KIDUL	-	-	-	-	-	-
4	PURWOREJO	-	-	-	-	-	-
5	BULUSULUR	-	-	-	-	-	-
6	WONOBOYO	-	-	-	1	13	40
7	GIRIPURWO	1	62	1.076	1	8	81
8	GIRITIRTO	1	49	849	2	14	80
9	GIRIWONO	-	-	-	-	-	-
10	WONOKARTO	1	62	1.140	-	-	-
11	PURWOSARI	-	-	-	-	-	-
12	MANJUNG	-	-	-	-	-	-
13	SONOHARJO	-	-	-	-	-	-
14	WONOKERTO	-	-	-	-	-	-
15	WONOHARJO	-	-	-	-	-	-
Jumlah		3	173	3.065	4	35	201

Sumber : KCD Pendidikan

Tabel 4.6 Jumlah Sekolah Menengah Kejuruan (SMK) Negeri dan Swasta, Guru dan Murid di Kecamatan Wonogiri 2016

No.	Desa / Kelurahan	SMK Negeri			SMK Swasta		
		Sek.	Guru	Murid	Sek.	Guru	Murid
(1)	(2)	(3)	(4)	(5)	(6)	(7)	(8)
1	SENDANG	-	-	-	-	-	-
2	WURYOREJO	-	-	-	-	-	-
3	POKOK KIDUL	-	-	-	-	-	-
4	PURWOREJO	-	-	-	-	-	-
5	BULUSULUR	1	97	1.509	1	20	121
6	WONOBOYO	-	-	-	1	8	441
7	GIRIPURWO	-	-	-	1	38	184
8	GIRITIRTO	-	-	-	2	7	1.678
9	GIRIWONO	-	-	-	2	61	556
10	WONOKARTO	1	73	1.188	2	5	751
11	PURWOSARI	-	-	-	-	-	-
12	MANJUNG	-	-	-	-	-	-
13	SONOHARJO	-	-	-	-	-	-
14	WONOKERTO	-	-	-	-	-	-
15	WONOHARJO	-	-	-	-	-	-
Jumlah		2	170	2.697	9	139	3.731

Sumber : KCD Pendidikan

Tabel 4.7 Jumlah Sekolah Binaan Dep. Agama, Guru dan Murid di Kecamatan Wonogiri 2016

No.	Desa / Kelurahan	<u>Madrasah Ibtidaiyah</u>			<u>Madrasa Tsanawiyah</u>		
		Sek.	Guru	Murid	Sek.	Guru	Murid
(1)	(2)	(3)	(4)	(5)	(6)	(7)	(8)
1	SENDANG	-	-	-	-	-	-
2	WURYOREJO	-	-	-	-	-	-
3	POKOK KIDUL	-	-	-	-	-	-
4	PURWOREJO	-	-	-	-	-	-
5	BULUSULUR	1	97	1,509	1	20	121
6	WONOBOYO	-	-	-	1	8	441
7	GIRIPURWO	-	-	-	1	38	184
8	GIRITIRTO	-	-	-	2	7	1,678
9	GIRIWONO	-	-	-	2	61	556
10	WONOKARTO	1	73	1,188	2	5	751
11	PURWOSARI	-	-	-	-	-	-
12	MANJUNG	-	-	-	-	-	-
13	SONOHARJO	-	-	-	-	-	-
14	WONOKERTO	-	-	-	-	-	-
15	WONOHARJO	-	-	-	-	-	-
Jumlah		2	170	2,697	9	139	3,731

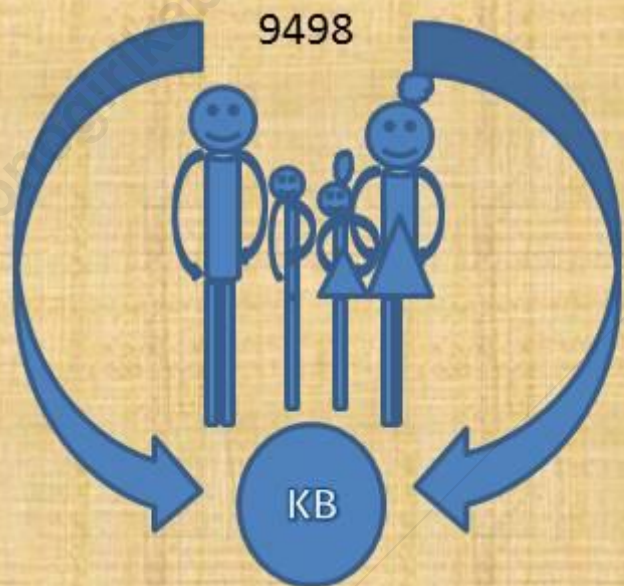
Sumber : KCD Pendidikan



20 unit



110 orang



Tabel 5.1 Jumlah Sarana Kesehatan Tiap Desa/Kelurahan di Kecamatan Wonogiri 2016

No.	Desa / Kelurahan	Poli klinik	Pus kes	Pus tu mas	Rumah Bersalin	Praktek Dokter	Pos yandu
(1)	(2)	(3)	(4)	(5)	(6)	(7)	(8)
1	SENDANG	-	-	1	-	-	7
2	WURYOREJO	1	-	-	-	2	9
3	POKOK KIDUL	-	-	1	-	-	7
4	PURWOREJO	-	-	-	1	-	7
5	BULUSULUR	-	-	-	1	1	12
6	WONOBOYO	-	1	-	1	7	8
7	GIRIPURWO	1	1	-	1	15	6
8	GIRITIRTO	2	-	-	-	5	14
9	GIRIWONO	1	-	-	-	3	11
10	WONOKARTO	1	-	-	1	12	8
11	PURWOSARI	-	-	-	1	-	18
12	MANJUNG	-	-	1	-	-	8
13	SONOHARJO	-	-	-	1	-	8
14	WONOKERTO	-	-	1	-	-	5
15	WONOHARJO	-	-	1	-	-	5
Jumlah		6	2	5	7	45	133

Sumber : Kantor Camat

Tabel 5.2 Jumlah Tenaga Kesehatan Tiap Desa/Kelurahan di Kecamatan Wonogiri 2016

No.	Desa / Kelurahan	Dokter	Mantri Kesehatan	Bidan	Dukun Bersalin
(1)	(2)	(3)	(4)	(5)	(6)
1	SENDANG	-	-	1	-
2	WURYOREJO	2	2	2	-
3	POKOK KIDUL	-	1	1	-
4	PURWOREJO	-	-	2	-
5	BULUSULUR	1	-	4	-
6	WONOBOYO	12	2	1	-
7	GIRIPURWO	15	2	7	-
8	GIRITIRTO	5	3	2	-
9	GIRIWONO	3	2	11	-
10	WONOKARTO	12	1	7	-
11	PURWOSARI	-	-	2	-
12	MANJUNG	-	-	1	-
13	SONOHARJO	-	-	2	-
14	WONOKERTO	-	-	2	-
15	WONOHARJO	-	-	2	-
Jumlah		50	13	47	0

Sumber : Kantor Camat

Tabel 5.3 Jumlah Penderita Cacat di Kecamatan Wonogiri 2016

No.	Desa / Kelurahan	Tuna	Tuna	Cacat	Tuna	Tuna	Lainnya
		Netra	Rungu Wicara	Tubuh	Grahita	Ganda	
(1)	(2)	(3)	(4)	(5)	(6)	(7)	(8)
1	SENDANG	-	4	3	-	1	9
2	WURYOREJO	-	5	7	18	1	-
3	POKOK KIDUL	-	2	8	-	1	1
4	PURWOREJO	3	4	1	-	-	-
5	BULUSULUR	3	2	9	3	5	-
6	WONOBOYO	-	1	4	1	-	2
7	GIRIPURWO	2	1	5	5	1	6
8	GIRITIRTO	1	-	4	4	2	1
9	GIRIWONO	1	3	5	-	1	-
10	WONOKARTO	-	1	10	4	-	-
11	PURWOSARI	1	2	5	2	-	3
12	MANJUNG	7	5	5	1	1	8
13	SONOHARJO	2	10	9	2	-	8
14	WONOKERTO	1	3	3	-	-	2
15	WONOHARJO	-	-	12	10	-	9
Jumlah		21	43	90	50	13	49

Sumber : Kantor Camat

Tabel 5.4 Jumlah Peserta KB dan Alat Yang Digunakan di Kecamatan Wonogiri 2016

No.	Desa / Kelurahan	IUD	MOP	MOW	Implant	Suntik	Pil	Kon dom	Jumlah
(1)	(2)	(3)	(4)	(5)	(6)	(7)	(8)		
1	SENDANG	71	19	19	3	330	71	13	526
2	WURYOREJO	55	1	20	27	332	107	55	597
3	POKOK KIDUL	77	1	71	9	385	97	12	652
4	PURWOREJO	50	1	37	10	395	144	65	702
5	BULUSULUR	151	4	63	23	143	226	87	697
6	WONOBOYO	156	-	57	21	318	146	43	741
7	GIRIPURWO	126	4	61	21	370	150	72	804
8	GIRITIRTO	135	2	55	22	313	216	93	836
9	GIRIWONO	76	-	72	14	340	122	46	670
10	WONOKARTO	149	-	51	12	229	133	51	625
11	PURWOSARI	94	2	38	25	171	90	50	470
12	MANJUNG	52	-	13	22	251	92	25	455
13	SONOHARJO	127	-	24	49	385	121	5	711
14	WONOKERTO	37	-	28	15	300	42	15	437
15	WONOHARJO	62	-	18	37	306	123	29	575
Jumlah		1.418	34	627	310	4.568	1.880	661	9.498

Sumber : PPLKB Kecamatan

Tabel 5.5 Jumlah Sarana Ibadah Tiap Desa/Kelurahan di Kecamatan Wonogiri 2016

No.	Desa / Kelurahan	Langgar/		Gereja	Vihara	Vihara
		Masjid	Surau		Hindu	Budha
(1)	(2)	(3)	(4)	(5)	(6)	(7)
1	SENDANG	13	2	-	-	-
2	WURYOREJO	13	1	1	-	-
3	POKOK KIDUL	10	6	2	-	-
4	PURWOREJO	9	3	1	-	-
5	BULUSULUR	14	3	2	1	-
6	WONOBOYO	15	10	1	-	1
7	GIRIPURWO	15	16	5	1	-
8	GIRITIRTO	14	4	3	1	-
9	GIRIWONO	9	4	-	-	-
10	WONOKARTO	14	5	3	-	-
11	PURWOSARI	12	3	-	-	-
12	MANJUNG	7	4	-	-	-
13	SONOHARJO	14	2	-	-	-
14	WONOKERTO	10	3	3	-	-
15	WONOHARJO	10	2	1	-	-
Jumlah		179	68	22	3	1

Sumber : KUA Kecamatan

Tabel 5.6 Jumlah Nikah, Talak, Cerai dan Rujuk Tiap Desa/Kelurahan di Kecamatan Wonogiri 2016

No.	Desa / Kelurahan	Nikah	Talak	Cerai	Rujuk
(1)	(2)	(3)	(4)	(5)	(6)
1	SENDANG	22	-	2	-
2	WURYOREJO	28	-	1	-
3	POKOK KIDUL	28	1	2	-
4	PURWOREJO	28	3	2	-
5	BULUSULUR	41	1	2	-
6	WONOBOYO	49	2	5	-
7	GIRIPURWO	61	2	3	-
8	GIRITIRTO	56	1	3	-
9	GIRIWONO	38	1	6	-
10	WONOKARTO	36	3	6	-
11	PURWOSARI	53	1	4	-
12	MANJUNG	24	1	2	-
13	SONOHARJO	27	-	2	-
14	WONOKERTO	20	-	4	-
15	WONOHARJO	25	2	6	-
Jumlah		536	18	50	0

Sumber : KUA Kecamatan

Tabel 5.7 Jumlah Kejadian Kriminal Yang Dilaporkan ke Polisi Diperinci Tiap Desa/Kelurahan di Kecamatan Wonogiri 2016

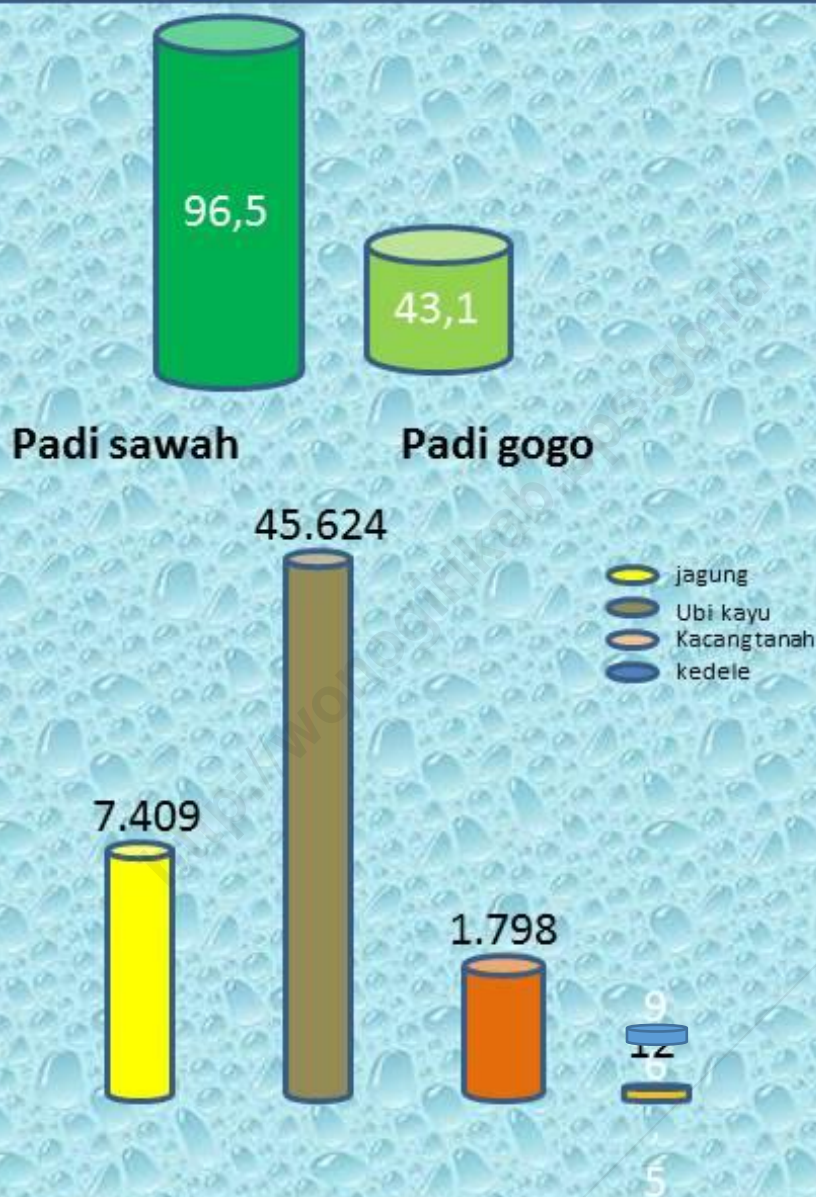
No.	Desa / Kelurahan	Perampokan	Pencurian	Lainnya	Jumlah
(1)	(2)	(3)	(4)	(5)	(6)
1	SENDANG
2	WURYOREJO
3	POKOK KIDUL
4	PURWOREJO
5	BULUSULUR
6	WONOBOYO
7	GIRIPURWO
8	GIRITIRTO
9	GIRIWONO
10	WONOKARTO
11	PURWOSARI
12	MANJUNG
13	SONOHARJO
14	WONOKERTO
15	WONOHARJO
Jumlah	

Data tidak tersedia

Tabel 5.8 Jumlah Kecelakaan Lalu Lintas dan Pelanggaran di Kecamatan Wonogiri 2016

No.	Desa / Kelurahan	Kejadian	Korban			Pelang garan
			Mening gal	Luka berat	Luka ringan	
(1)	(2)	(3)	(4)	(5)	(6)	
1	SENDANG
2	WURYOREJO
3	POKOK KIDUL
4	PURWOREJO
5	BULUSULUR
6	WONOBOYO
7	GIRIPURWO
8	GIRITIRTO
9	GIRIWONO
10	WONOKARTO
11	PURWOSARI
12	MANJUNG
13	SONOHARJO
14	WONOKERTO
15	WONOHARJO
Jumlah	

Data tidak tersedia



Tabel 6.1 Luas Panen dan Produksi Padi Tiap Desa/Kelurahan di Kecamatan Wonogiri 2016

No.	Desa / Kelurahan	Padi Sawah			Padi Gogo		
		Luas Panen (ha)	Pro duksi (kw)	Rata-Rata Prod.	Luas Panen (ha)	Pro duksi (kw)	Rata-Rata Prod.
(1)	(2)	(3)	(4)	(5)	(6)	(7)	(8)
1	SENDANG	68,0	3.844,0	56,5	20,0	864,0	43,2
2	WURYOREJO	102,0	5.837,5	57,2	15,0	648,0	43,2
3	POKOK KIDUL	82,0	4.705,2	57,4	20,0	864,0	43,2
4	PURWOREJO	85,0	4.893,4	57,6	10,0	430,0	43,0
5	BULUSULUR	76,0	4.417,8	58,1	10,0	430,0	43,0
6	WONOBOYO	-	-	-	-	-	-
7	GIRIPURWO	-	-	-	-	-	-
8	GIRITIRTO	-	-	-	-	-	-
9	GIRIWONO	79,0	4.588,3	58,1	15,0	645,0	43,0
10	WONOKARTO	18,0	1.010,7	56,2	5,0	215,0	43,0
11	PURWOSARI	241,0	14.050,3	58,3	20,0	864,0	43,2
12	MANJUNG	172,0	10.039,6	58,4	20,0	864,0	43,2
13	SONOHARJO	248,0	14.421,2	58,2	20,0	860,0	43,0
14	WONOKERTO	225,0	13.088,3	58,2	20,0	860,0	43,0
15	WONOHARJO	220,0	12.808,4	58,2	20,0	860,0	43,0
Jumlah		1.616,0	93.704,7	58,0	195,0	8.404,0	43,1

Sumber : Kantor Camat

Tabel 6.2 Luas Tanaman Palawija Tiap Desa/Kelurahan di Kecamatan Wonogiri 2016 (ha)

No.	Desa / Kelurahan	Jagung	Ubi	Kacang	Kedelai
			Kayu	Tanah	
(1)	(2)	(3)	(4)	(5)	(6)
1	SENDANG	118	190	208	-
2	WURYOREJO	71	150	83	2
3	POKOK KIDUL	104	280	174	-
4	PURWOREJO	66	147	110	-
5	BULUSULUR	66	165	97	1
6	WONOBOYO	-	-	-	-
7	GIRIPURWO	-	-	-	-
8	GIRITIRTO	-	-	-	-
9	GIRIWONO	56	110	65	5
10	WONOKARTO	35	85	54	-
11	PURWOSARI	139	280	187	-
12	MANJUNG	140	245	188	-
13	SONOHARJO	143	87	87	-
14	WONOKERTO	170	298	219	2
15	WONOHARJO	112	313	148	-
Jumlah		1.220	2.350	1.620	10

Sumber : KCD Kecamatan

Tabel 6.3 Produksi Tanaman Palawija Tiap Desa/Kelurahan di Kecamatan Wonogiri 2016 (kw)

No.	Desa / Kelurahan	Jagung	Ubi	Kacang	Kedelai
			Kayu	Tanah	
(1)	(2)	(3)	(4)	(5)	(6)
1	SENDANG	713	4.076	225	2
2	WURYOREJO	428	3.248	91	-
3	POKOK KIDUL	626	6.185	183	-
4	PURWOREJO	401	3.241	119	-
5	BULUSULUR	398	3.638	107	1
6	WONOBOYO	-	-	-	6
7	GIRIPURWO	-	-	-	-
8	GIRITIRTO	-	-	-	-
9	GIRIWONO	339	2.426	75	-
10	WONOKARTO	215	1.874	59	-
11	PURWOSARI	841	6169.4	209	-
12	MANJUNG	860	5.444	218	-
13	SONOHARJO	867	1.931	101	-
14	WONOKERTO	1.044	6.622	254	2
15	WONOHARJO	678	6.939	157	-
Jumlah		7.409	45.624	1.798	12

Sumber : KCD Kecamatan

Tabel 6.4 Jumlah Ternak Besar di Kecamatan Wonogiri 2016

No.	Desa / Kelurahan	Sapi	Kuda	Kerbau	Babi	Kambing/ Domba
(1)	(2)	(3)	(4)	(5)	(6)	(7)
1	SENDANG	582	-	-	-	1.197
2	WURYOREJO	262	-	-	-	394
3	POKOK KIDUL	667	-	-	-	1.270
4	PURWOREJO	229	-	-	-	621
5	BULUSULUR	190	-	-	-	974
6	WONOBOYO	13	-	-	-	665
7	GIRIPURWO	14	-	-	-	167
8	GIRITIRTO	2	-	-	-	258
9	GIRIWONO	328	-	-	-	1.056
10	WONOKARTO	12	-	-	-	133
11	PURWOSARI	364	-	-	564	2.313
12	MANJUNG	447	-	-	-	2.331
13	SONOHARJO	306	-	-	-	1.737
14	WONOKERTO	303	-	-	126	1.502
15	WONOHARJO	207	-	-	59	1.253
Jumlah		3.926	0	0	749	15.871

Sumber : Peternakan Kecamatan

Tabel 6.5 Jumlah Ternak Unggas di Kecamatan Wonogiri 2016

No.	Desa / Kelurahan	Ayam Ras	Ayam Buras	Itik	Angsa
(1)	(2)	(3)	(4)	(5)	(6)
1	SENDANG	-	480	-	-
2	WURYOREJO	-	300	-	-
3	POKOK KIDUL	-	520	-	-
4	PURWOREJO	82	342	-	-
5	BULUSULUR	-	310	-	-
6	WONOBOYO	-	396	-	-
7	GIRIPURWO	95	350	84	-
8	GIRITIRTO	-	232	-	-
9	GIRIWONO	-	240	-	-
10	WONOKARTO	-	378	-	-
11	PURWOSARI	-	833	33	-
12	MANJUNG	342	300	100	-
13	SONOHARJO	547	520	-	-
14	WONOKERTO	-	500	-	-
15	WONOHARJO	-	462	-	-
Jumlah		1.066	6,163	217	0

Sumber : Peternakan Kecamatan

Tabel 6.6 Produksi Ikan di Kecamatan Wonogiri 2016

No.	Desa / Kelurahan	Benih	Pemeliharaan	Penangkapan
(1)	(2)	(3)	(4)	(5)
1	SENDANG
2	WURYOREJO
3	POKOK KIDUL
4	PURWOREJO
5	BULUSULUR
6	WONOBOYO
7	GIRIPURWO
8	GIRITIRTO
9	GIRIWONO
10	WONOKARTO
11	PURWOSARI
12	MANJUNG
13	SONOHARJO
14	WONOKERTO
15	WONOHARJO
Jumlah	

Sumber : Peternakan Kecamatan

SARANA PEREKONOMIAN

2

Pasar Umum

3

Pasar Desa

2

Pasar Hewan

1.202

Toko / Kios

Tabel 7.1 Jumlah Sarana Perekonomian Tiap Desa/Kelurahan di Kecamatan Wonogiri 2016

No.	Desa / Kelurahan	Pasar Umum	Pasar Hewan	Pasar Desa	Toko/ Kios
(1)	(2)	(3)	(4)	(5)	(6)
1	SENDANG	-	-	-	51
2	WURYOREJO	-	-	-	40
3	POKOK KIDUL	-	-	-	33
4	PURWOREJO	-	-	-	35
5	BULUSULUR	-	-	-	52
6	WONOBOYO	1	-	-	63
7	GIRIPURWO	-	-	-	203
8	GIRITIRTO	-	-	-	181
9	GIRIWONO	-	-	-	160
10	WONOKARTO	1	-	-	135
11	PURWOSARI	-	1	-	43
12	MANJUNG	-	-	1	57
13	SONOHARJO	-	-	1	49
14	WONOKERTO	-	-	-	43
15	WONOHARJO	-	-	1	57
Jumlah		2	1	3	1.202

Sumber : Kantor Camat

Tabel 7.2 Jumlah Sarana Angkutan Tiap Desa/Kelurahan di Kecamatan Wonogiri 2016

No.	Desa / Kelurahan	Bus/					
		Mini Bus/	Sedan/ Station	Truk	Pick Up	Sepeda Motor	Sepeda
(1)	(2)	(3)	(4)	(5)	(6)	(7)	(8)
1	SENDANG
2	WURYOREJO
3	POKOK KIDUL
4	PURWOREJO
5	BULUSULUR
6	WONOBOYO
7	GIRIPURWO
8	GIRITIRTO
9	GIRIWONO
10	WONOKARTO
11	PURWOSARI
12	MANJUNG
13	SONOHARJO
14	WONOKERTO
15	WONOHARJO
Jumlah	

Sumber : Kantor Camat

DATA

MENCERDASKAN BANGSA

Enlighten The Nation



**BADAN PUSAT STATISTIK
KABUPATEN WONOGIRI**

BPS-Statistics of Wonogiri Regency

Jl. Pelem II No. 8 Wonogiri 57612

Telp. (0273) 321055, Faks (0273) 321055

Homepage : <http://wonogirikab.bps.go.id> E-Mail : bps3312@bps.go.id