

# KECAMATAN NGADIROJO DALAM ANGKA 2022



**BADAN PUSAT STATISTIK  
KABUPATEN PACITAN**



Katalog BPS : 1102001.3501110

**KECAMATAN NGADIROJO  
DALAM ANGKA  
2022**



**KECAMATAN NGADIROJO DALAM ANGKA**  
***Ngadirojo Subdistrict in Figures***  
**2022**

ISSN: ...

No. Publikasi/*Publication Number*: 3501.2217

Katalog /*Catalog*: 1102001.3501110

Ukuran Buku/*Book Size*: 14,8 cm x 21 cm

Jumlah Halaman/*Number of Pages* : x + 74 hal/*pages*

Naskah/*Manuscript*:

BPS KABUPATEN PACITAN

*BPS-Statistics of Pacitan District*

Penyunting/*Editor*:

BPS KABUPATEN PACITAN

*BPS-Statistics of Pacitan District*

Desain Kover/*Cover Design*:

BPS KABUPATEN PACITAN

*BPS-Statistics of Pacitan District*

Ilustrasi Kover/*Cover Illustration*:

Jembatan Soge/*Soge Bridge*

Diterbitkan oleh/*Published by*:

©BPS KABUPATEN PACITAN/*BPS-Statistics of Pacitan District*

Dicetak oleh/*Printed by*:

...

Dilarang mengumumkan, mendistribusikan, mengomunikasikan, dan/atau menggandakan sebagian atau seluruh isi buku ini untuk tujuan komersil tanpa izin tertulis dari Badan Pusat Statistik Kabupaten/Kota Pacitan.

*Prohibited to announce, distribute, communicate, and/or copy part or all of this book for commercial purpose without permission from BPS-Statistics Indonesia of Pacitan Regency/Municipality.*

**TIM PENYUSUN/TEAM MEMBERS**

**Pengarah/Director**

Wisma Eka Nurcahyanti, SST., MT.

**Penanggung Jawab/Persons in Charge**

Wisma Eka Nurcahyanti, SST., MT.

**Penyunting/Editors**

Mujiono, S.E.

**Pengolah Data dan Penulis Naskah/Data Processor and Writers**

Mujiono, S.E.

**Penata Letak/Layout Designers**

Mujiono, S.E.

<https://paikitankebooks.go.id>



## **KONTRIBUTOR DATA/DATA CONTRIBUTORS**

1. Kementerian Agama/*Ministry of Religious Affair*
2. Kementerian Pendidikan dan Kebudayaan/*Ministry of Education and Culture*
3. Badan Pusat Statistik/*BPS-Statistics Indonesia*

<https://pacitankab.bps.go.id>









**KEPALA BPS KABUPATEN PACITAN**  
**CHIEF STATISTICIAN OF PACITAN DISTRIC**



**WISMA EKA NURCAHYANTI, SST., MT.**





## KATA PENGANTAR

Dengan memanjatkan puji syukur kepada Tuhan Yang Maha Esa, atas berkat karunia-Nya, sehingga publikasi “Kecamatan Ngadirojo Dalam Angka 2022” dapat diterbitkan.

Publikasi ini menyajikan berbagai data dan informasi yang dihasilkan oleh BPS serta kompilasi data sekunder dari berbagai dinas/organisasi perangkat daerah, institusi lain baik pemerintah maupun swasta. Publikasi ini dapat diselesaikan berkat kerja sama dan bantuan dari berbagai pihak, baik Dinas/Instansi maupun berbagai lembaga swasta di lingkungan Kecamatan Ngadirojo.

Ucapan terima kasih kami sampaikan kepada Pemerintah Kecamatan Ngadirojo dan semua pihak yang telah membantu dalam penyusunan dan penerbitan publikasi ini. Semoga kerja sama yang telah terjalin senantiasa berjalan dengan baik dan dapat terus ditingkatkan.

Kami berharap data yang tersaji dapat digunakan, tidak hanya untuk melengkapi kebutuhan informasi dasar tetapi juga sebagai bahan untuk lebih memantapkan perencanaan dan evaluasi pembangunan di Kecamatan Ngadirojo. Kami sangat menghargai semua saran dan masukan guna peningkatan mutu publikasi ini.

Pacitan , September 2022  
Kepala BPS  
Kabupaten Pacitan

**WISMA EKA NURCAHYANTI, SST., MT.**



## **PREFACE**

*By giving thanks to God Almighty, for His blessings, so that the publication of "Ngadirojo District in Figures 2022" can be published.*

*This publication presents various data and information produced by BPS as well as compilation of secondary data from various regional offices/organizations, other institutions, both government and private. This publication was completed thanks to the cooperation and assistance of various parties, both the Department/Agency and various private institutions within the Ngadirojo District.*

*We would like to thank the Ngadirojo District Government and all parties who have assisted in the preparation and publication of this publication. Hopefully the cooperation that has been established will always run well and can continue to be improved.*

*We hope that the data presented can be used, not only to complete basic information needs but also as material to further strengthen development planning and evaluation in Ngadirojo District. We really appreciate all suggestions and input to improve the quality of this publication.*

*Pacitan, September 2022*

*Chief Statistician of  
Pacitan District*

**WISMA EKA NURCAHYANTI, SST., MT.**

## DAFTAR ISI/CONTENTS

	Halaman <i>Page</i>
Kata Pengantar/ <i>Preface</i> .....	xii
Daftar Isi/ <i>Contents</i> .....	xiii
Daftar Tabel/ <i>List of Tables</i> .....	xv
Daftar Gambar/ <i>List of Figures</i> .....	xxi
Penjelasan Umum/ <i>Explanatory Notes</i> .....	xxiv
Daftar Singkatan/ <i>List of Abbreviation</i> .....	xxvi
1. Geografi dan Iklim/ <i>Geography and Climate</i> .....	1
2. Pemerintahan/ <i>Government</i> .....	8
3. Penduduk/ <i>Population</i> .....	12
4. Sosial dan Kesejahteraan Rakyat/ <i>Social and Welfare</i> .....	17
5. Pertanian/ <i>Agriculture</i> .....	46
6. Pariwisata, Transportasi, dan Komunikasi/ <i>Tourism, Transportation, and Communication</i> .....	57
7. Perbankan, Koperasi, dan Perdagangan/ <i>Banking, Cooperative, and Trade</i> .....	67





## DAFTAR TABEL/LIST OF TABLES

Halaman  
Page

### 1. GEOGRAFI DAN IKLIM/GEOGRAPHY AND CLIMATE

#### 1.1 KEADAAN GEOGRAFI GEOGRAPHY CONDITION

- 1.1.1 Luas Daerah Menurut Desa/Kelurahan  
di Kecamatan Ngadirojo, 2021  
*Total Area by Villages/Kelurahan in Ngadirojo Subdistrict, 2021*..... 5
- 1.1.2 Jarak ke Ibukota Kecamatan dan Ibukota Kabupaten/Kota  
Menurut Desa/Kelurahan di Kecamatan Ngadirojo (km), 2021  
*Distance to the Subdistrict Capital and Regency/Municipal Capital  
by Villages/Kelurahan in Ngadirojo Subdistrict (km), 2021* ..... 6

#### 1.2 KEADAAN IKLIM CLIMATE CONDITION

- 1.2.1 Pengamatan Unsur Iklim Menurut Bulan  
di Stasiun Ngadirojo, 2021  
*Observation of Climate Elements by Month at Ngadirojo Station,  
2021* ..... 7

### 2. PEMERINTAHAN/GOVERNMENT

#### 2.1 WILAYAH ADMINISTRATIF ADMINISTRATIVE AREA

- 2.1.1 Jumlah Rukun Warga (RW) dan Rukun Tetangga (RT)  
Menurut Desa/Kelurahan di Kecamatan Ngadirojo, 2021  
*Number of Rukun Warga and Rukun Tetangga by Villages/  
Kelurahan in Ngadirojo Subdistrict, 2021* ..... 11

### 3. PENDUDUK/POPULATION

- 3.1 Penduduk, Distribusi Persentase Penduduk, Kepadatan  
Penduduk, Rasio Jenis Kelamin Penduduk Menurut  
Desa/Kelurahan di Kecamatan Ngadirojo, 2021

<i>Population, Percentage Distribution of Population, Population Density, and Population Sex Ratio by Villages/Kelurahan in Ngadirojo Subdistrict, 2021 .....</i>	15
---	----

#### **4. SOSIAL DAN KESEJAHTERAAN RAKYAT/SOCIAL AND WELFARE**

##### **4.1 PENDIDIKAN EDUCATION**

4.1.1 Banyaknya Desa <sup>1</sup> /Kelurahan yang Memiliki Fasilitas Sekolah Menurut Tingkat Pendidikan di Kecamatan Ngadirojo, 2019–2021 <i>Number of Villages<sup>1</sup>/Kelurahan Having Educational Facilities by Educational Level in Ngadirojo Subdistrict, 2019–2021 .....</i>	20
---	----

4.1.2 Jumlah Sekolah Menurut Tingkat Pendidikan di Kecamatan Ngadirojo, 2020/2021 dan 2021/2022 <i>Number of Schools by Educational Level in Ngadirojo Subdistrict, 2020/2021 and 2021/2022.....</i>	22
---	----

4.1.3 Jumlah Guru Menurut Tingkat Pendidikan di Kecamatan Ngadirojo, 2020/2021 dan 2021/2022 <i>Number of Teachers by Educational Level in Ngadirojo Subdistrict, 2020/2021 and 2021/2022.....</i>	24
---	----

4.1.4 Jumlah Murid Menurut Tingkat Pendidikan di Kecamatan Ngadirojo, 2020/2021 dan 2021/2022 <i>Number of Pupils by Educational Level in Ngadirojo Subdistrict, 2020/2021 and 2021/2022.....</i>	26
--	----

##### **4.2 KESEHATAN HEALTH**

4.2.1 Banyaknya Desa <sup>1</sup> /Kelurahan yang Memiliki Sarana Kesehatan Menurut Jenis Sarana Kesehatan di Kecamatan Ngadirojo, 2019–2021 <i>Number of Villages<sup>1</sup>/Kelurahan Health Facilities by Type of Health Facilities in Ngadirojo Subdistrict, 2019–2021 .....</i>	28
--	----

4.2.2 Banyaknya Warga Penderita Kekurangan Gizi Menurut Desa/Kelurahan di Kecamatan Ngadirojo, 2020 <i>Number of People with Malnutrition by Villages/Kelurahan in Ngadirojo Subdistrict, 2020 .....</i>	29
---	----

##### **4.3 PERUMAHAN DAN LINGKUNGAN**

**HOUSING AND ENVIRONMENT**

4.3.1	Banyaknya Desa/Kelurahan Menurut Sumber Air Minum Sebagian Besar Keluarga di Kecamatan Ngadirojo, 2019–2021 <i>Number of Villages/Kelurahan by Drinking Water Source of Majority Family in Ngadirojo Subdistrict, 2019–2021.....</i>	30
4.3.2	Banyaknya Keluarga Menurut Desa/Kelurahan dan Jenis Pengguna Listrik di Kecamatan Ngadirojo, 2021 <i>Number of Family by Villages/Kelurahan and Type of Electricity Consumer in Ngadirojo Subdistrict, 2021.....</i>	31
4.3.3	Banyaknya Desa/Kelurahan Menurut Sumber Penerangan Jalan Utama Desa/Kelurahan di Kecamatan Ngadirojo, 2019–2021 <i>Number of Villages/Kelurahan by Source of Villages/Kelurahan's Main Street Illumination in Ngadirojo Subdistrict, 2019–2021 .....</i>	32
4.3.4	Banyaknya Desa/Kelurahan Menurut Penggunaan Fasilitas Tempat Buang Air Besar Sebagian Besar Keluarga di Kecamatan Ngadirojo, 2019–2021 <i>Number of Villages/Kelurahan by Toilet Facility Used by Majority Family in Ngadirojo Subdistrict, 2019–2021.....</i>	33
4.3.5	Banyaknya Desa/Kelurahan Menurut Jenis Bahan Bakar untuk Memasak yang Digunakan Sebagian Besar Keluarga di Kecamatan Ngadirojo, 2021 <i>Number of Villages/Kelurahan by Type of Cooking Fuel Used by Majority Family in Ngadirojo Subdistrict, 2021.....</i>	34
<b>4.4</b>	<b>AGAMA DAN SOSIAL LAINNYA</b> <b>RELIGION AND OTHER SOCIAL AFFAIRS</b>	
4.4.1	Jumlah Tempat Peribadatan Menurut Desa/ Kelurahan di Kecamatan Ngadirojo, 2021 <i>Number of Worship Places by Villages/Kelurahan in Ngadirojo Subdistrict, 2021 .....</i>	35
4.4.2	Banyaknya Kejadian Bencana Alam Menurut Desa/Kelurahan dan Jenis Bencana Alam di Kecamatan Ngadirojo, 2020 <i>Number of Natural Disaster Events by Villages/Kelurahan and Type of Natural Disaster in Ngadirojo Subdistrict, 2020.....</i>	36
4.4.3	Banyaknya Korban Jiwa Akibat Bencana Alam Menurut Desa/ Kelurahan dan Jenis Bencana Alam di Kecamatan Ngadirojo, 2020	

	<i>Number of Fatalities Due to Natural Disasters by Villages/Kelurahan and Type of Natural Disaster in Ngadirojo Subdistrict, 2020.....</i>	39
4.4.4	Keberadaan Fasilitas/Upaya Antisipasi/Mitigasi Bencana Alam Menurut Desa/Kelurahan di Kecamatan Ngadirojo, 2021 <i>Existence of Facilities/Efforts for Anticipation/Mitigation of Natural Disasters by Villages/Kelurahan by Villages/Kelurahan in Ngadirojo Subdistrict, 2021 .....</i>	42
4.4.5	Banyaknya Desa/Kelurahan yang Memiliki Kelompok Kegiatan Olahraga Menurut Jenis Olahraga dan Ketersediaan Fasilitas/ Lapangan Olahraga di Kecamatan Ngadirojo, 2021 <i>Number of Villages/Kelurahan Having Sport Activities Groups by Type of Sport and Availability of Sport Facilities/Fields in Ngadirojo Subdistrict, 2021 .....</i>	45
<b>5.</b>	<b>PERTANIAN/AGRICULTURE</b>	
5.1	Luas Panen Tanaman Sayuran dan Buah-buahan Semusim Menurut Jenis Tanaman di Kecamatan Ngadirojo (ha), 2021 <i>Harvested Area of Seasonal Vegetables and Fruits by Kind of Plant in Ngadirojo Subdistrict (ha), 2021.....</i>	48
5.2	Produksi Tanaman Sayuran dan Buah-buahan Semusim Menurut Jenis Tanaman di Kecamatan Ngadirojo (kuintal), 2021 <i>Production of Seasonal Vegetables and Fruits by Kind of Plant in Ngadirojo Subdistrict (quintal), 2021 .....</i>	49
5.3	Luas Panen Tanaman Biofarmaka Menurut Jenis Tanaman di Kecamatan Ngadirojo (m <sup>2</sup> ), 2021 <i>Harvested Area of Medicinal Plants by Kind of Plant in Ngadirojo Subdistrict (m<sup>2</sup>), 2021 .....</i>	50
5.4	Produksi Tanaman Biofarmaka Menurut Jenis Tanaman di Kecamatan Ngadirojo (kg), 2021 <i>Production of Medicinal Plants by Kind of Plant in Ngadirojo Subdistrict (kg),2021 .....</i>	51
5.5	Luas Panen Tanaman Hias Menurut Jenis Tanaman di Kecamatan Ngadirojo (m <sup>2</sup> ), 2021 <i>Harvested Area of Ornamental Plants by Kind of Plant in Ngadirojo Subdistrict (m<sup>2</sup>), 2021 .....</i>	52

5.6	Produksi Tanaman Hias Menurut Jenis Tanaman di Kecamatan Ngadirojo (tangkai), 2021 <i>Production of Ornamental Plants by Kind of Plant n Ngadirojo Subdistrict (stalks), 2021</i> .....	53
5.7	Produksi Buah-Buahan dan Sayuran Tahunan Menurut Jenis Tanaman di Kecamatan Ngadirojo (kuintal), 2021 <i>Production of Annual Fruits and Vegetables by Kind of Plant in Ngadirojo Subdistrict (quintal), 2021</i> .....	54
<b>6.</b>	<b>PARIWISATA, TRANSPORTASI, DAN KOMUNIKASI/TOURISM, TRANSPORTATION, AND COMMUNICATION</b>	
<b>6.1</b>	<b>PARIWISATA TOURISM</b>	
6.1.1	Jumlah Sarana Akomodasi Menurut Desa/Kelurahan dan Jenis Akomodasi di Kecamatan Ngadirojo, 2021 <i>Number of Accomodation Facilities by Villages/Kelurahan and Type of Accomodation in Ngadirojo Subdistrict, 2021</i> .....	60
<b>6.2</b>	<b>TRANSPORTASI TRANSPORTATION</b>	
6.2.1	Prasarana dan Sarana Transportasi Antar Desa/Kelurahan Menurut Desa/Kelurahan di Kecamatan Ngadirojo, 2021 <i>Inter-Villages/Kelurahan Transportation Infrastructure and Facilities by Villages/Kelurahan in Ngadirojo Subdistrict, 2021</i> .....	61
<b>6.3</b>	<b>KOMUNIKASI COMMUNICATION</b>	
6.2.2	Keberadaan Kantor Pos/Pos Pembantu/Rumah Pos, Pos Keliling, dan Perusahaan/Agen Jasa Ekspedisi Swasta Menurut Desa/Kelurahan di Kecamatan Ngadirojo, 2021 <i>Number of Post Office/Subsidiary of Post Office, Mobile Portal Service, Private Expedition Service Company by Villages/Kelurahan in Ngadirojo Subdistrict, 2021</i> .....	63
6.3.1	Jumlah Menara Telepon seluler dan Operator Layanan Komunikasi Telepon Seluler Menurut Desa/ Kelurahan di Kecamatan Ngadirojo, 2021	

	<i>Number of Base Transceiver Station (BTS) and Cellular Phone Communication Service Operators by Villages/Kelurahan in Ngadirojo Subdistrict, 2021 .....</i>	64
6.3.2	<i>Kekuatan Sinyal Telepon Seluler dan Jenis Sinyal Internet Telepon Seluler Menurut Desa/Kelurahan di Kecamatan Ngadirojo, 2021 The Strenght of Celular Phone Signal by Villages/Kelurahan in Ngadirojo Subdistrict, 2021 .....</i>	65
<b>7.</b>	<b>PERBANKAN, KOPERASI, DAN PERDAGANGAN/BANKING, COOPERATIVE, AND TRADE</b>	
7.1	<i>Banyaknya Sarana Lembaga Keuangan Bank Menurut Desa/ Kelurahan dan Jenis Bank di Kecamatan Ngadirojo, 2021 Number of Bank by Villages/Kelurahan and Type of Bank in Ngadirojo Subdistrict, 2021 .....</i>	70
7.2	<i>Banyaknya Koperasi Aktif Menurut Menurut Desa/Kelurahan dan Jenis Koperasi di Kecamatan Ngadirojo, 2021 Number of Cooperative by Villages/Kelurahan and Type of Cooperative in Ngadirojo Subdistrict, 2021 .....</i>	71
7.3	<i>Banyaknya Sarana Perdagangan Menurut Desa/Kelurahan dan Jenis Sarana Perdagangan di Kecamatan Ngadirojo, 2021 Number of Trade Facilities by Villages/Kelurahan and Type of Trade Facilities in Ngadirojo Subdistrict, 2021 .....</i>	73

## DAFTAR GAMBAR/LIST OF FIGURES

		Halaman Page
1.1	Luas Daerah menurut Desa/Kelurahan (%), 2021 ..... <i>Total Area by Village/Kelurahan (%), 2021</i> .....	3
1.2	Jarak ke Ibukota Kecamatan Menurut Desa/ Kelurahan di Kecamatan Ngadirojo (km), 2021 ..... <i>Distance to the Subdistrict Capital by Village/Kelurahan in Ngadirojo Subdistrict (km), 2021</i> .....	4
2.1	Jumlah Rukun Warga (RW) dan Rukun Tetangga (RT) Menurut Desa/Kelurahan di Kecamatan Ngadirojo, 2021 ..... <i>Number of Rukun Warga and Rukun Tetangga by Villages/ Kelurahan in Ngadirojo Subdistrict, 2021</i> .....	10
3.1	Persentase Penduduk Menurut Desa/Kelurahan di Kecamatan Ngadirojo, 2021 ..... <i>Population by Villages/Kelurahan in Ngadirojo Subdistrict, 2021</i> .....	14
4.1	Jumlah Sekolah di Bawah Kementerian Pendidikan dan Kebudayaan Di Kecamatan Ngadirojo, 2020/2021 and 2021/2022 ..... <i>Number of Schools Under The Ministry of Education and Culture in Ngadirojo Subdistrict, 2020/2021 and 2021/2022</i> .....	19
6.1	Kekuatan Sinyal Telepon Seluler dan Jenis Sinyal Internet Telepon Seluler Menurut Desa/Kelurahan di Kecamatan Ngadirojo, 2021 ..... <i>The Strenght of Cellular Phone Signal by Villages/Kelurahan in Ngadirojo Subdistrict, 2021</i> .....	58
7.1	Banyaknya Pasar Menurut Desa/Kelurahan di Kecamatan Ngadirojo, 2021 ..... <i>Number of Markets by Village/Kelurahan in Ngadirojo Subdistrict, 2021</i> .....	68

<https://pacitankab.bps.go.id>





## PENJELASAN UMUM/EXPLANATORY NOTES

Tanda-tanda, satuan-satuan, dan lain-lainnya yang digunakan dalam publikasi ini adalah sebagai berikut:

*Symbols, measurement units, and acronyms which are used in this publication, are as follows:*

### 1. TANDA-TANDA/SYMBOLS

Data tidak tersedia/ <i>Data not available</i> .....	: ...
Tidak ada atau nol / <i>Null or zero</i> .....	: -
Data dapat diabaikan/ <i>Data negligible</i> .....	: 0
Tanda decimal/ <i>Decimal point</i> .....	: ,
Data tidak dapat ditampilkan/ <i>Not applicable</i> .....	: NA
Angka estimasi/ <i>Estimated figures</i> .....	: e
Angka diperbaiki/ <i>Revised figures</i> .....	: r
Angka sementara/ <i>Preliminary figures</i> .....	: x
Angka sangat sementara/ <i>Very preliminary figures</i> .....	: xx
Angka sangat sangat sementara/ <i>Very very preliminary figures</i> .....	: xxx

### 2. SATUAN/UNITS

barel/ <i>barrel</i> .....	: 158,99 liter/ <i>litres</i> = 1/6,2898 m <sup>3</sup>
hektar (ha)/ <i>hectare (ha)</i> .....	: 10 000 m <sup>2</sup>
kilometer (km)/ <i>kilometres (km)</i> .....	: 1 000 meter/ <i>meters (m)</i>
knot/ <i>knot</i> .....	: 1,8523 km/jam ( <i>km/hour</i> )
kuintal/ <i>quintal</i> .....	: 100 kg
KWh .....	: 1 000 Watt hour
MWh .....	: 1 000 KWh
liter (untuk beras)/ <i>litre (for rice)</i> .....	: 0,80 kg
MMSCF .....	: 1/35,3 m <sup>3</sup>
metrik ton (m.ton)/ <i>metric ton (m. ton)</i> .....	: 0,98421 long ton = 1 000 kg
ons/ <i>ounce</i> .....	: 28,31 gram/ <i>grams</i>
ton .....	: 1 000 kg

Satuan lain: buah, dus, butir, helai/lembar, kaleng, batang, pulsa, ton kilometer (ton-km), jam, menit, persen (%).

*Other units: unit, pack, pieces, sheet, tin, pulse, ton-kilometres(ton-km), hour, minute, percent (%).*

Perbedaan angka di belakang koma disebabkan oleh pembulatan angka.

*The difference in decimal numbers is caused by rounding.*



## DAFTAR SINGKATAN/LIST OF ABBREVIATION

SI	: Stasiun Iklim/ <i>Climate Station</i>
SMPK	: Stasiun Meterologi Pertanian Khusus/ <i>Special Agricultural Meteorological Station</i>
t.t	: Tempat tidur/ <i>Bed</i>
BCG	: Bacillus Calmette Guerin
DPT	: Difteri, Pertusis, Tetanus/ <i>Diphtheria, Tetanus, and Pertussis</i>
TT	: Tetanus Toxoid
IOT	: Industri Obat Tradisional/ <i>Traditional Medicine Industry</i>
IKOT	: Industri Kecil Obat Tradisional/ <i>Traditional Medicine Small Industry</i>
Alkes	: Alat kesehatan/ <i>Health Kits</i>
PKRT	: Perbekalan Kesehatan Rumah tangga/ <i>Household Health Logistics</i>
Kompl	: Komplemen/ <i>Complement</i>
IRTP	: Industri Pangan Produksi Rumah Tangga/ <i>Foods Home Industry</i>
PBF	: Pedagang Besar Farmasi/ <i>Pharmacy Whole-seller</i>
GFK	: Gudang Farmasi Kab/Kota/Regency/ <i>Municipality Pharmacy Warehouse</i>
RB	: Rumah Bersalin/ <i>Delivery House</i>
Pustu	: Puskesmas pembantu/ <i>Auxiliary Public Health Center</i>
BP	: Balai Pengobatan/ <i>Polyclinic</i>
TPS	: Tempat Pembuangan Sampah Sementara / <i>landfill</i>
Jamkesmas	: Jaminan kesehatan masyarakat miskin/ <i>Poor public health insurance</i>
PJKMU	: Program Jaminan Kesehatan Masyarakat Umum/ <i>General Public Health Insurance Program</i>
SIUP	: Surat Ijin Usaha Perdagangan/ <i>Trading Permission Letter</i>
TDP	: Tanda Daftar Perusahaan/ <i>Company Registration Identity</i>
API	: Angka Pengenal Importir/ <i>Importer's Identity Number</i>



# GEOGRAFI & IKLIM

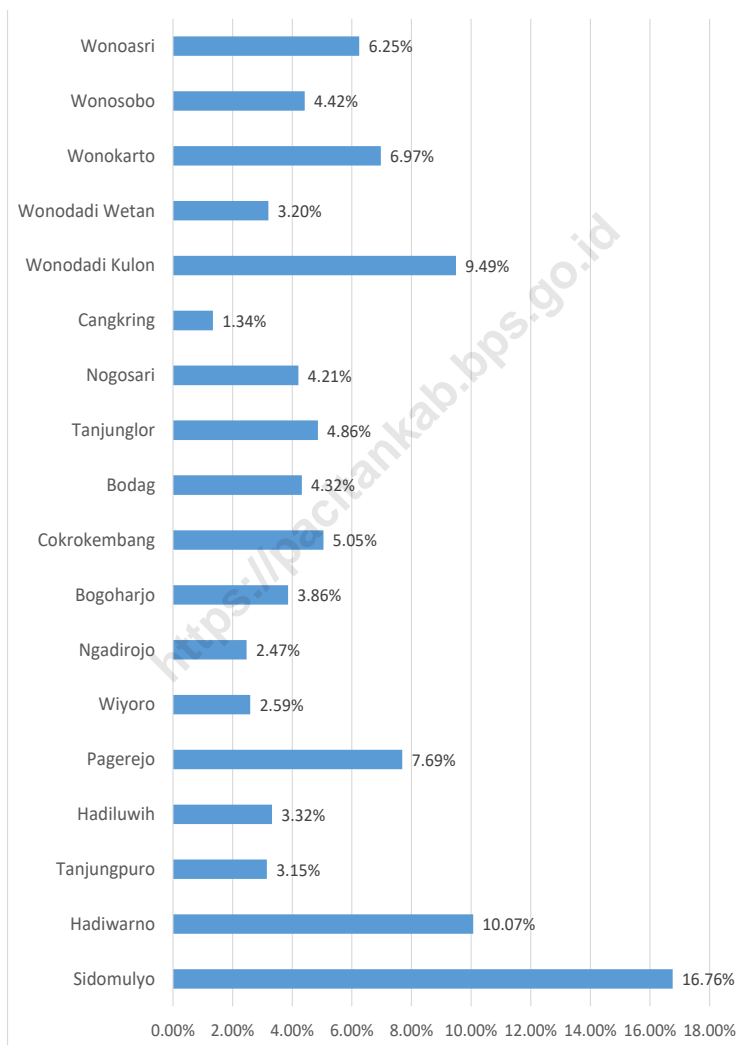
1

<https://pacitanrab.pps.go.id>



**Gambar** 1.1  
**Figures**

**Luas Daerah menurut Desa/Kelurahan (%), 2021**  
**Total Area by Village/Kelurahan (%), 2021**

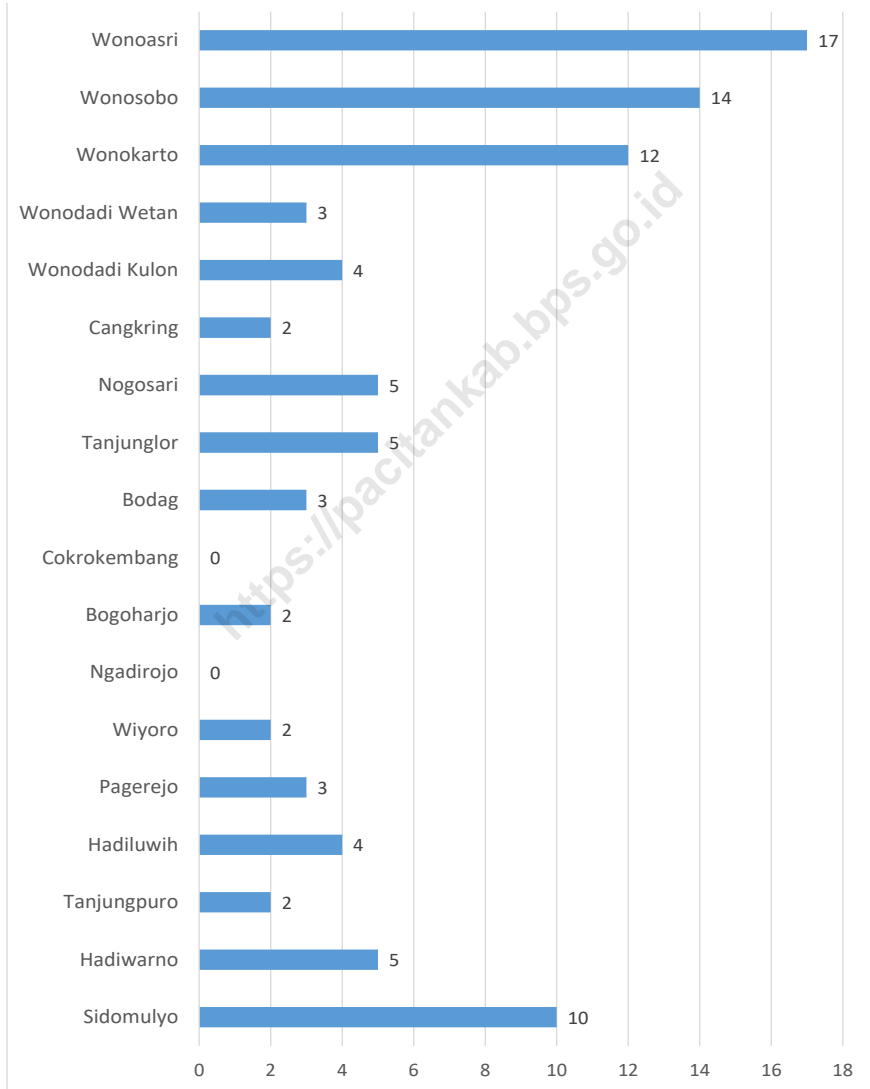


Sumber/Source : ....



**Gambar** 1.2  
**Figures**

**Jarak ke Ibukota Kecamatan Menurut Desa/Kelurahan di Kecamatan Ngadirojo (km), 2021**  
*Distance to the Subdistrict Capital by Village/Kelurahan in Ngadirojo Subdistrict (km), 2021*



Sumber/Source: ...

## 1.1 KEADAAN GEOGRAFI GEOGRAPHY CONDITION

**Tabel** 1.1.1 **Luas Daerah Menurut Desa/Kelurahan di Kecamatan Ngadirojo, 2021**  
**Table** 1.1.1 **Total Area by Villages/Kelurahan in Ngadirojo Subdistrict, 2021**

Desa/Kelurahan <i>Village/Kelurahan</i>	Luas <i>Total Area</i> (km <sup>2</sup> /sq.km)	Persentase terhadap Luas <i>Percentage to Subdistrict Area</i>
(1)	(2)	(3)
Sidomulyo	16,44	16,76%
Hadiwarno	9,88	10,07%
Tanjungpuro	3,09	3,15%
Hadiluwih	3,26	3,32%
Pagerejo	7,55	7,69%
Wiyoro	2,54	2,59%
Ngadirojo	2,42	2,47%
Bogoharjo	3,79	3,86%
Cokrokembang	4,95	5,05%
Bodag	4,24	4,32%
Tanjunglor	4,76	4,86%
Nogosari	4,13	4,21%
Cangkring	1,31	1,34%
Wonodadi Kulon	9,31	9,49%
Wonodadi Wetan	3,14	3,2%
Wonokarto	6,83	6,97%
Wonosobo	4,33	4,42%
Wonoasri	6,13	6,25%
<b>Kecamatan Ngadirojo</b>	<b>98,1</b>	<b>100,00%</b>

Catatan/Note: ...

Sumber/Source: ...

**Tabel** 1.1.2  
**Table**

**Jarak ke Ibukota Kecamatan dan Ibukota Kabupaten/Kota Menurut Desa/Kelurahan di Kecamatan Ngadirojo (km), 2021**  
***Distance to the Subdistrict Capital and Regency/Municipal Capital by Villages/Kelurahan in Ngadirojo Subdistrict (km), 2021***

<b>Desa/Kelurahan</b> <b>Village/Kelurahan</b>	<b>Jarak ke Ibukota Kecamatan</b> <b>Distance to Subdistrict Capital</b>	<b>Jarak ke Ibukota Kabupaten/ Kota</b> <b>Distance to Regency/Municipal Capital</b>
(1)	(2)	(3)
Sidomulyo	10	40
Hadiwarno	5	37
Tanjungpuro	2	37
Hadiluwih	4	36
Pagerejo	3	42
Wiyoro	2	38
Ngadirojo	0	38
Bogoharjo	2	39
Cokrokembang	-	41
Bodag	3	37
Tanjunglor	5	42
Nogosari	5	35
Cangkring	2	42
Wonodadi Kulon	4	48
Wonodadi Wetan	3	49
Wonokarto	12	41
Wonosobo	14	43
Wonoasri	17	46

Catatan/Note: ...

Sumber/Source: BPS, Pendataan Potensi Desa (Podes) 2021/BPS-Statistics Indonesia, Village Potential Data Collecting 2021

## 1.2 KEADAAN IKLIM CLIMATE CONDITION

**Tabel** 1.2.1 **Pengamatan Unsur Iklim Menurut Bulan di Stasiun Ngadirojo, 2021**  
**Table** *Observation of Climate Elements by Month at Ngadirojo Station, 2021*

Bulan Month	Jumlah Curah Hujan Number of Precipitation (mm)	Jumlah Hari Hujan (hari) Number of Rainy Days (day)
(1)	(2)	(3)
Januari/January	....	....
Februari/February	....	....
Maret/March	....	....
April/April	....	....
Mei/May	....	....
Juni/June	....	....
Juli/July	....	....
Agustus/August	....	....
September/September	....	....
Oktober/October	....	....
November/November	....	....
Desember/December	....	....

Catatan/Note: ....

Sumber/Source: ....

**PEMERINTAHAN**

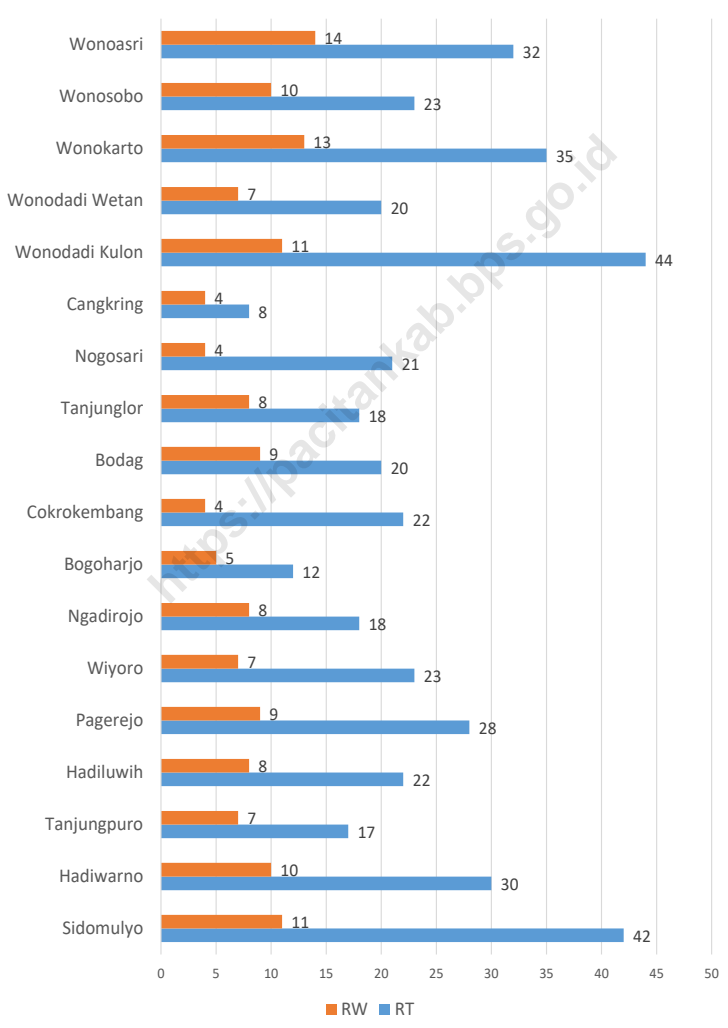
**2**

<https://pacitanrabops.go.id>



**Gambar 2.1**  
**Figures**

**Jumlah Rukun Warga (RW) dan Rukun Tetangga (RT)  
Menurut Desa/Kelurahan di Kecamatan Ngadirojo,  
2021**  
*Number of Rukun Warga and Rukun Tetangga by  
Villages<sup>1</sup>/Kelurahan in Ngadirojo Subdistrict, 2021*



Sumber/Source : ...

## 2.1 WILAYAH ADMINISTRATIF ADMINISTRATIVE AREA

**Tabel 2.1.1** Jumlah Rukun Warga (RW) dan Rukun Tetangga (RT) Menurut Desa/Kelurahan di Kecamatan Ngadirojo, 2021  
**Table** *Number of Rukun Warga and Rukun Tetangga by Villages'/Kelurahan in Ngadirojo Subdistrict, 2021*

Desa/Kelurahan <i>Village/Kelurahan</i>	Rukun Warga (RW) <i>Rukun Warga</i>	Rukun Tetangga (RT) <i>Rukun Tetangga</i>
(1)	(2)	(3)
Sidomulyo	11	42
Hadiwarno	10	30
Tanjungpuro	7	17
Hadiluwih	8	22
Pagerejo	9	28
Wiyoro	7	23
Ngadirojo	8	18
Bogoharjo	5	12
Cokrokembang	4	22
Bodag	9	20
Tanjunglor	8	18
Nogosari	4	21
Cangkring	4	8
Wonodadi Kulon	11	44
Wonodadi Wetan	7	20
Wonokarto	13	35
Wonosobo	10	23
Wonoasri	14	32
<b>Kecamatan Ngadirojo</b>	<b>149</b>	<b>435</b>

Catatan/Note: ...

Sumber/Source: ...



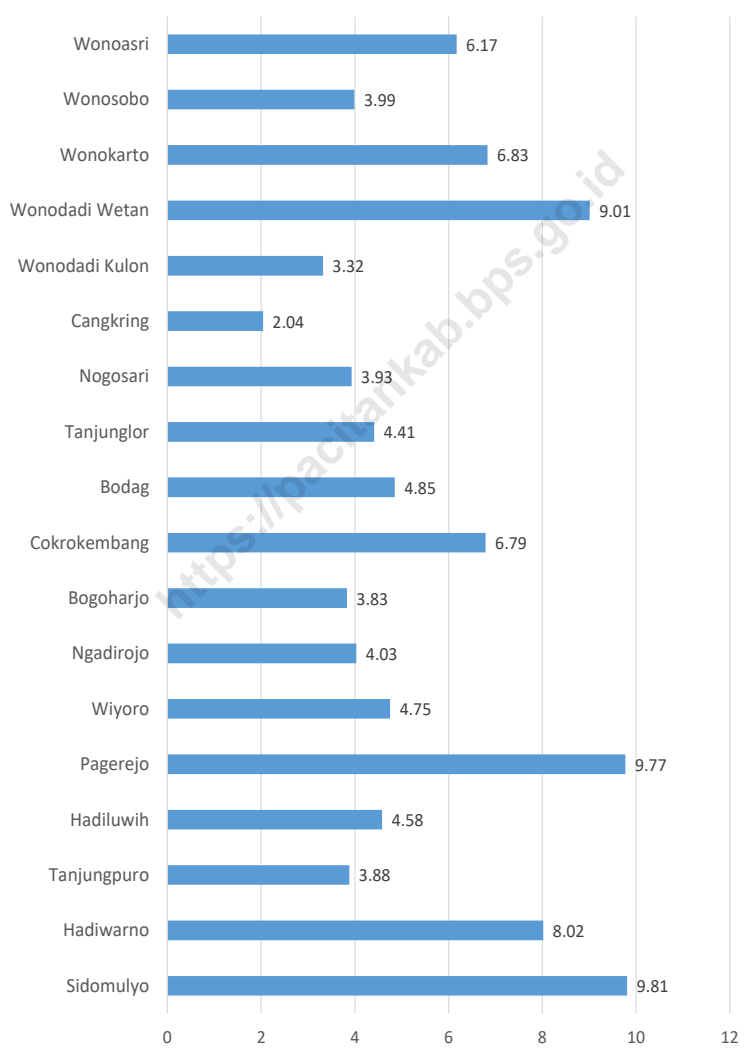
**PENDUDUK**

**3**

<https://pacitanrab.bps.go.id>



**Gambar 3.1** **Persentase Penduduk Menurut Desa/Kelurahan di Kecamatan Ngadirojo, 2021**  
**Figures** **Population by Villages/Kelurahan in Ngadirojo Subdistrict, 2021**



Sumber/Source: ....

**Tabel 3.1**  
**Table**

**Penduduk, Distribusi Persentase Penduduk, Kepadatan Penduduk, Rasio Jenis Kelamin Penduduk Menurut Desa/ Kelurahan di Kecamatan Ngadirojo, 2021**  
*Population, Percentage Distribution of Population, Population Density, and Population Sex Ratio by Villages/ Kelurahan in Ngadirojo Subdistrict, 2021*

Desa/Kelurahan Village/Kelurahan	Penduduk/Population		
	Laki-Laki/Male	Perempuan/Female	Jumlah/Total
(1)	(2)	(3)	(4)
Sidomulyo	2 367	2 358	4 725
Hadiwarno	1 937	1 926	3 863
Tanjungpuro	935	934	1 869
Hadiluwih	1 098	1 106	2 204
Pagerejo	2 343	2 361	4 704
Wiyoro	1 156	1 130	2 286
Ngadirojo	985	957	1 942
Bogoharjo	914	930	1 844
Cokrokembang	1 630	1 642	3 272
Bodag	1 174	1 164	2 338
Tanjunglor	1 042	1 081	2 123
Nogosari	943	949	1 892
Cangkring	476	509	985
Wonodadi Kulon	801	799	1 600
Wonodadi Wetan	2 177	2 162	4 339
Wonokarto	1 612	1 678	3 290
Wonosobo	955	967	1 922
Wonoasri	1 498	1 476	2 974
<b>Kecamatan Ngadirojo</b>	<b>24 043</b>	<b>24 129</b>	<b>48 172</b>

Lanjutan Tabel/*Continued Table 3.1*

<b>Desa/Kelurahan Village/Kelurahan</b>	<b>Persentase Penduduk Percentage of Total Population</b>	<b>Kepadatan Penduduk (per Km<sup>2</sup>) Population Density per sq.km</b>	<b>Rasio Jenis Kelamin Penduduk Population Sex Ratio</b>
(1)	(5)	(6)	(7)
Sidomulyo	9,81	287,44	100,38
Hadiwarno	8,02	391,08	100,57
Tanjungpuro	3,88	605,73	100,11
Hadiluwih	4,58	675,89	99,28
Pagerejo	9,77	623,17	99,24
Wiyoro	4,75	899,58	102,30
Ngadirojo	4,03	802,29	102,93
Bogoharjo	3,83	487,05	98,28
Cokrokembang	6,79	660,59	99,27
Bodag	4,85	551,68	100,86
Tanjunglor	4,41	445,55	96,39
Nogosari	3,93	457,73	99,37
Cangkring	2,04	750,42	93,52
Wonodadi Kulon	3,32	171,92	100,25
Wonodadi Wetan	9,01	1 383,23	100,69
Wonokarto	6,83	481,41	96,07
Wonosobo	3,99	443,55	98,76
Wonoasri	6,17	484,95	101,49
<b>Kecamatan Ngadirojo</b>	<b>100,00</b>	<b>491,03</b>	<b>99,64</b>

Catatan/Note: ...

Sumber/Source: Dinas Kependudukan Dan Pencatatan Sipil

**SOSIAL & KESRA**

**4**

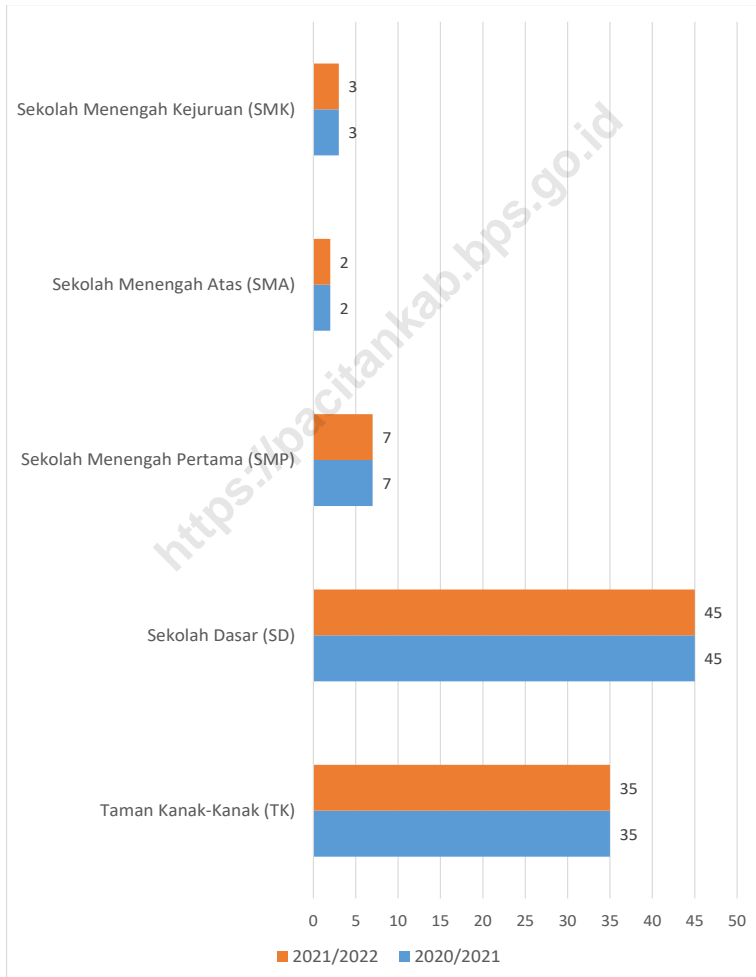
<https://pacitanrabops.go.id>



**Gambar 4.1**  
**Figures**

**Jumlah Sekolah di Bawah Kementerian Pendidikan dan Kebudayaan Di Kecamatan Ngadirojo, 20220/2021 and 2021/2022**

**Number of Schools Under The Ministry of Education and Culture in Ngadirojo Subdistrict, 2020/2021 and 2021/2022**



Sumber/Source: ....



#### 4.1 PENDIDIKAN EDUCATION

**Tabel 4.1.1** Banyaknya Desa<sup>1</sup>/Kelurahan yang Memiliki Fasilitas Sekolah Menurut Tingkat Pendidikan di Kecamatan Ngadirojo, 2019–2021  
**Table** *Number of Villages<sup>1</sup>/Kelurahan Having Educational Facilities by Educational Level in Ngadirojo Subdistrict, 2019–2021*

Tingkat Pendidikan <i>Educational Level</i>	2019	2020	2021
(1)	(2)	(3)	(4)
Sekolah Dasar (SD) <i>Primary School</i>	18	18	18
Sekolah Menengah Pertama (SMP) <i>Junior High School</i>	9	9	9
Sekolah Menengah Atas (SMA) <i>Senior High School</i>	2	2	3
Sekolah Menengah Kejuruan (SMK) <i>Vocational High School</i>	3	3	3
Akademi/Perguruan Tinggi <i>Academy/University</i>	-	-	-

Lanjutan Tabel/*Continued Table 4.1.1*

<b>Tingkat Pendidikan</b> <i>Educational Level</i>	<b>2019</b>	<b>2020</b>
(1)	(2)	(3)
Madrasah Ibtidaiyah (MI) <i>Madrasah Ibtidaiyah</i>	...	...
Madrasah Tsanawiyah (MTs) <i>Madrasah Tsanawiyah (MTs)</i>	...	...
Madrasah Aliyah (MA) <i>Madrasah Aliyah</i>	...	...

Catatan/*Note*: <sup>1</sup>Desa pada tabel ini termasuk Unit Permukiman Transmigrasi (UPT) yang masih dibina oleh kementerian terkait/  
*Villages in this table include Transmigration Settlement Unit which is still fostered by the relevant ministries.*

Sumber/*Source*: BPS, Pendataan Potensi Desa (Podes) 2020 dan 2021/*BPS-Statistics Indonesia, Village Potential Data Collecting 2020 and 2021*

**Tabel 4.1.2**  
**Table**

**Jumlah Sekolah Menurut Tingkat Pendidikan di Kecamatan Ngadirojo, 2020/2021 dan 2021/2022**  
**Number of Schools by Educational Level in Ngadirojo Subdistrict, 2020/2021 and 2021/2022**

Tingkat Pendidikan <i>Educational Level</i>	Negeri/ <i>Public</i>		Swasta/ <i>Private</i>		Jumlah/ <i>Total</i>	
	2020/2021	2021/2022	2020/2021	2021/2022	2020/2021	2021/2022
(1)	(2)	(3)	(4)	(5)	(6)	(7)
Taman Kanak-Kanak (TK) <sup>1</sup> / <i>Kindergarten</i> <sup>1</sup>	1	1	34	34	35	35
Sekolah Dasar (SD) <sup>1</sup> / <i>Elementary Schools</i> <sup>1</sup>	43	43	2	2	45	45
Sekolah Menengah Pertama (SMP) <sup>1</sup> / <i>Junior High Schools</i> <sup>1</sup>	5	5	2	2	7	7
Sekolah Menengah Atas (SMA) <sup>1</sup> / <i>Senior High Schools</i> <sup>1</sup>	2	2	-	-	2	2
Sekolah Menengah Kejuruan (SMK) <sup>1</sup> / <i>Vocational High Schools</i> <sup>1</sup>	1	1	2	2	3	3

Lanjutan Tabel/*Continued Table* 4.1.2

Tingkat Pendidikan <i>Educational Level</i>	Negeri/ <i>Public</i>		Swasta/ <i>Private</i>		Jumlah/ <i>Total</i>	
	2019/2020	2020/2021	2019/2020	2020/2021	2019/2020	2020/2021
(1)	(2)	(3)	(4)	(5)	(6)	(7)
Raudatul Athfal (RA) <sup>2</sup> <i>Raudatul Athfal (RA)</i> <sup>2</sup>	-	-	3	3	3	3
Madrasah Ibtidaiyah (MI) <sup>2</sup> / <i>Madrasah Ibtidaiyah (MI)</i> <sup>2</sup>	1	1	3	3	4	4
Madrasah Tsanawiyah (MTs) <sup>2</sup> / <i>Madrasah Tsanawiyah (MTs)</i> <sup>2</sup>	-	-	2	2	2	2
Madrasah Aliyah (MA) <sup>2</sup> <i>Madrasah Aliyah (MA)</i> <sup>2</sup>	-	-	-	-	-	-

Catatan/*Note*: <sup>3</sup>Seluruh Raudatul Athfal (RA) berstatus swasta/*All Raudatul Athfal (RA) are private*

Sumber/*Source*: <sup>1</sup> Kementerian Pendidikan, Kebudayaan, Riset, dan Teknologi, Sistem Data Pokok Pendidikan, data semester ganjil laporan sampai dengan 30 November 2021/*Ministry of Education, Culture, Research, and Technology, Basic Education Data System, odd semester report data up to 30 November 2021*

<sup>2</sup> Kementerian Agama, EMIS, data semester ganjil laporan sampai dengan 17 Februari 2022/*Ministry of Religious Affairs, EMIS, odd semester report data up to 17 February 2022*

**Tabel** 4.1.3  
**Table**

**Jumlah Guru Menurut Tingkat Pendidikan di Kecamatan Ngadirojo, 2020/2021 dan 2021/2022**  
**Number of Teachers by Educational Level in Ngadirojo Subdistrict, 2020/2021 and 2021/2022**

Tingkat Pendidikan Educational Level	Negeri/Public		Swasta/Private		Jumlah/Total	
	2020/2021	2021/2022	2020/2021	2021/2022	2020/2021	2021/2022
(1)	(2)	(3)	(4)	(5)	(6)	(7)
Taman Kanak-Kanak (TK) <sup>1</sup> /Kindergarten <sup>1</sup>	2	2	62	82	64	84
Sekolah Dasar (SD) <sup>1,3</sup> Elementary Schools <sup>1,3</sup>	430	414	24	37	454	451
Sekolah Menengah Pertama (SMP) <sup>1,3</sup> / Junior High Schools <sup>1,3</sup>	126	127	17	20	143	147
Sekolah Menengah Atas (SMA) <sup>1,3</sup> /Senior High Schools <sup>1,3</sup>	63	63	-	-	63	63
Sekolah Menengah Kejuruan (SMK) <sup>1,3,4</sup> Vocational High Schools <sup>1,3,4</sup>	68	66	27	27	95	93

Lanjutan Tabel/*Continued Table* 4.1.3

Tingkat Pendidikan <i>Educational Level</i>	Negeri/ <i>Public</i>		Swasta/ <i>Private</i>		Jumlah/ <i>Total</i>	
	2019/2020	2020/2021	2019/2020	2020/2021	2019/2020	2020/2021
(1)	(2)	(3)	(4)	(5)	(6)	(7)
Raudatul Athfal (RA) <sup>2</sup> <i>Raudatul Athfal (RA)</i> <sup>2</sup>	-	-	9	9	9	9
Madrasah Ibtidaiyah (MI) <sup>2</sup> / <i>Madrasah Ibtidaiyah (MI)</i> <sup>2</sup>	10	12	34	36	44	48
Madrasah Tsanawiyah (MTs) <sup>2</sup> / <i>Madrasah Tsanawiyah (MTs)</i> <sup>2</sup>	-	-	20	23	20	23
Madrasah Aliyah (MA) <sup>2</sup> <i>Madrasah Aliyah (MA)</i> <sup>2</sup>	-	-	-	-	-	-

Catatan/*Note*: <sup>3</sup> Jumlah guru termasuk kepala sekolah dan guru/*The total of teachers including headmaster and teacher.*

<sup>4</sup> Guru yang mengajar di dua sekolah atau lebih dihitung di masing-masing sekolah/*Teacher who taught in two schools or more counted in every school.*

Sumber/*Source*: <sup>1</sup> Kementerian Pendidikan, Kebudayaan, Riset, dan Teknologi, Sistem Data Pokok Pendidikan, data semester ganjil laporan sampai dengan 30 November 2021/*Ministry of Education, Culture, Research, and Technology, Basic Education Data System, odd semester report data up to 30 November 2021*

<sup>2</sup> Kementerian Agama, EMIS, data semester ganjil laporan sampai dengan 17 Februari 2022/*Ministry of Religious Affairs, EMIS, odd semester report data up to 17 February 2022*

**Tabel** 4.1.4  
**Table**

**Jumlah Murid Menurut Tingkat Pendidikan di Kecamatan Ngadirojo, 2020/2021 dan 2021/2022**  
**Number of Pupils by Educational Level in Ngadirojo Subdistrict, 2020/2021 and 2021/2022**

Tingkat Pendidikan Educational Level	Negeri/Public		Swasta/Private		Jumlah/Total	
	2020/2021	2021/2022	2020/2021	2021/2022	2020/2021	2021/2022
(1)	(2)	(3)	(4)	(5)	(6)	(7)
Taman Kanak-Kanak (TK) <sup>1</sup> /Kindergarten <sup>1</sup>	28	19	857	787	885	806
Sekolah Dasar (SD) <sup>1,3</sup> Elementary Schools <sup>1,3</sup>	3 065	2 992	446	508	3 511	3 500
Sekolah Menengah Pertama (SMP) <sup>1,3</sup> / Junior High Schools <sup>1,3</sup>	1 767	1 800	70	80	1 837	1 880
Sekolah Menengah Atas (SMA) <sup>1,3</sup> / Senior High Schools <sup>1,3</sup>	1 045	1 012	-	-	1 045	1 012
Sekolah Menengah Kejuruan (SMK) <sup>1,3,4</sup> Vocational High Schools <sup>1,3,4</sup>	1 029	994	198	161	1 227	1 155

Lanjutan Tabel/*Continued Table* 4.1.4

Tingkat Pendidikan <i>Educational Level</i>	Negeri/ <i>Public</i>		Swasta/ <i>Private</i>		Jumlah/ <i>Total</i>	
	2019/2020	2020/2021	2019/2020	2020/2021	2019/2020	2020/2021
(1)	(2)	(3)	(4)	(5)	(6)	(7)
Raudatul Athfal (RA) <sup>2</sup> <i>Raudatul Athfal (RA)</i> <sup>2</sup>	-	-	63	41	63	41
Madrasah Ibtidaiyah (MI) <sup>2</sup> / <i>Madrasah Ibtidaiyah (MI)</i> <sup>2</sup>	101	90	190	130	291	220
Madrasah Tsanawiyah (MTs) <sup>2</sup> / <i>Madrasah Tsanawiyah (MTs)</i> <sup>2</sup>	-	-	103	120	103	120
Madrasah Aliyah (MA) <sup>2</sup> <i>Madrasah Aliyah (MA)</i> <sup>2</sup>	-	-	-	-	-	-

Catatan/*Note*: ...

Sumber/*Source*: <sup>1</sup> Kementerian Pendidikan, Kebudayaan, Riset, dan Teknologi, Sistem Data Pokok Pendidikan, data semester ganjil laporan sampai dengan 30 November 2021/*Ministry of Education, Culture, Research, and Technology, Basic Education Data System, odd semester report data up to 30 November 2021*

<sup>2</sup> Kementerian Agama, EMIS, data semester ganjil laporan sampai dengan 17 Februari 2022/*Ministry of Religious Affairs, EMIS, odd semester report data up to 17 February 2022*



## 4.2 KESEHATAN HEALTH

**Tabel 4.2.1** Banyaknya Desa<sup>1</sup>/Kelurahan yang Memiliki Sarana Kesehatan Menurut Jenis Sarana Kesehatan di Kecamatan Ngadirojo, 2019–2021  
**Number of Villages<sup>1</sup>/Kelurahan Health Facilities by Type of Health Facilities in Ngadirojo Subdistrict, 2019–2021**

Jenis Sarana Kesehatan <i>Type of Health Facilities</i>	2019	2020	2021
(1)	(2)	(3)	(4)
Rumah Sakit <i>Hospital</i>	-	-	1
Rumah Sakit Bersalin <i>Maternity Hospital</i>	-	-	-
Poliklinik/Balai Pengobatan <i>Polyclinic</i>	-	-	-
Puskesmas Rawat Inap <i>Public Health Center with Inpatient Care</i>	2	2	2
Puskesmas Tanpa Rawat Inap <i>Public Health Center without Inpatient Care</i>	-	-	-
Apotek <i>Pharmacy</i>	2	4	4

Catatan/Note: ...

Sumber/Source: BPS, Pendataan Potensi Desa (Podes) 2019–2021/BPS-Statistics Indonesia, Village Potential Data Collecting 2019–2021

**Tabel** 4.2.2  
**Table**

**Banyaknya Warga Penderita Kekurangan Gizi Menurut Desa/Kelurahan di Kecamatan Ngadirojo, 2021**  
**Number of People with Malnutrition by Villages/Kelurahan in Ngadirojo Subdistrict, 2021**

Desa/Kelurahan Village/Kelurahan	2021
(1)	(2)
Sidomulyo	-
Hadiwarno	-
Tanjungpuro	-
Hadiluwih	-
Pagerejo	-
Wiyoro	-
Ngadirojo	-
Bogoharjo	-
Cokrokembang	1
Bodag	-
Tanjunglor	-
Nogosari	1
Cangkring	-
Wonodadi Kulon	-
Wonodadi Wetan	-
Wonokarto	-
Wonosobo	-
Wonoasri	-
<b>Kecamatan Ngadirojo</b>	<b>2</b>

Catatan/Note: ...

Sumber/Source: BPS, Pendataan Potensi Desa (Podes) 2021/BPS-Statistics Indonesia, Village Potential Data Collecting 2021

### 4.3 PERUMAHAN DAN LINGKUNGAN HOUSING AND ENVIRONMENT

**Tabel 4.3.1** Banyaknya Desa/Kelurahan Menurut Sumber Air Minum Sebagian Besar Keluarga di Kecamatan Ngadirojo, 2019–2021  
*Number of Villages/Kelurahan by Drinking Water Source of Majority Family in Ngadirojo Subdistrict, 2019–2021*

Sumber Air Minum Source of Drinking Water	2019	2020	2021
(1)	(2)	(3)	(4)
Air Kemasan Bermerk/ <i>Branded Bottled Water</i>	-	-	-
Air Isi Ulang/ <i>Refil Water</i>	-	-	-
Leding Dengan Meteran/ <i>Metered Piped Water</i>	-	-	-
Leding Tanpa Meteran/ <i>Non Metered Piped Water</i>	-	-	-
Sumur Bor atau Pompa/ <i>Artesian Well or Pumped Water</i>	-	1	-
Sumur/ <i>Well</i>	10	9	10
Mata Air/ <i>Spring</i>	8	8	8
Sungai/Danau/Kolam/ Waduk/Situ/ Embung/Bendungan/ <i>River/Lake/Pond/ Reservoir/Dam</i>	-	-	-
Air Hujan/ <i>Rainwater</i>	-	-	-
Lainnya/ <i>Others</i>	-	-	-

Catatan/Note: ...

Sumber/Source: BPS, Pendataan Potensi Desa (Podes) 2019–2021/BPS-Statistics Indonesia, Village Potential Data Collecting 2019–2021

**Tabel** 4.3.2  
**Table**

**Banyaknya Keluarga Menurut Desa/Kelurahan dan Jenis Pengguna Listrik di Kecamatan Ngadirojo, 2021**  
**Number of Family by Villages/Kelurahan and Type of Electricity Consumer in Ngadirojo Subdistrict, 2021**

Desa/Kelurahan <i>Village/Kelurahan</i>	Pengguna Listrik <i>Electricity Consumer</i>			Bukan Pengguna Listrik <i>Not Electricity Consumer</i>
	PLN <i>State Electricity Company</i>	Non PLN <i>Non-State Electricity Company</i>	Jumlah <i>Total</i>	
(1)	(2)	(3)	(4)	(5)
Sidomulyo	1 472	-	1 472	-
Hadiwarno	1 165	-	1 165	-
Tanjungpuro	645	-	645	-
Hadiluwih	572	-	572	-
Pagerejo	1 670	-	1 670	-
Wiyoro	810	-	810	-
Ngadirojo	695	-	695	-
Bogoharjo	1 904	-	1 904	-
Cokrokembang	1 028	-	1 028	-
Bodag	755	-	755	-
Tanjunglor	735	-	735	2
Nogosari	636	-	636	-
Cangkring	363	-	363	-
Wonodadi Kulon	1 167	-	1 167	-
Wonodadi Wetan	545	-	545	-
Wonokarto	1 063	-	1 063	-
Wonosobo	686	-	686	-
Wonoasri	966	-	966	-
<b>Kecamatan Ngadirojo</b>	<b>16 877</b>	<b>-</b>	<b>16 877</b>	<b>2</b>

Catatan/Note: ...

Sumber/Source: BPS, Pendataan Potensi Desa (Podes) 2021/BPS-Statistics Indonesia, Village Potential Data Collecting 2021

**Tabel** 4.3.3  
**Table**

**Banyaknya Desa/Kelurahan Menurut Sumber Penerangan Jalan Utama Desa/Kelurahan di Kecamatan Ngadirojo, 2019–2021**  
**Number of Villages/Kelurahan by Source of Villages/Kelurahan's Main Street Illumination in Ngadirojo Subdistrict, 2019–2021**

<b>Sumber Penerangan Jalan Utama</b> <i>Source of Main Street Illumination</i>	<b>2019</b>	<b>2020</b>	<b>2021</b>
(1)	(2)	(3)	(4)
Listrik Pemerintah/ <i>State Electricity</i>	16	18	17
Listrik Non Pemerintah/ <i>Non-State Electricity</i>	2	-	1
Non Listrik/ <i>Non-Electric</i>	-	-	-

Catatan/*Note*: ...

Sumber/*Source*: BPS, Pendataan Potensi Desa (Podes) 2019–2021/*BPS-Statistics Indonesia, Village Potential Data Collecting 2019–2021*

**Tabel**  
**Table** 4.3.4

**Banyaknya Desa/Kelurahan Menurut Penggunaan Fasilitas Tempat Buang Air Besar Sebagian Besar Keluarga di Kecamatan Ngadirojo, 2019–2021**  
**Number of Villages/Kelurahan by Toilet Facility Used by Majority Family in Ngadirojo Subdistrict, 2019–2021**

<b>Fasilitas Tempat Buang Air Besar Toilet Facility</b>	<b>2019</b>	<b>2020</b>	<b>2021</b>
(1)	(2)	(3)	(4)
<b>Jamban/Toilet</b>			
Sendiri/Private	18	18	18
Bersama/Shared	-	-	-
Umum/Public	-	-	-
<b>Bukan Jamban/Non-Toilet</b>	-	-	-
<b>Jumlah/Total</b>	<b>18</b>	<b>18</b>	<b>18</b>

Catatan/Note: ...

Sumber/Source: BPS, Pendataan Potensi Desa (Podes) 2019–2021/BPS-Statistics Indonesia, Village Potential Data Collecting 2019–2021

**Tabel** 4.3.5  
**Table**

**Banyaknya Desa/Kelurahan Menurut Jenis Bahan Bakar untuk Memasak yang Digunakan Sebagian Besar Keluarga di Kecamatan Ngadirojo, 2021**  
**Number of Villages/Kelurahan by Type of Cooking Fuel Used by Majority Family in Ngadirojo Subdistrict, 2021**

Jenis Bahan Bakar untuk Memasak <i>Type of Cooking Fuel</i>	2021
(1)	(2)
Listrik/ <i>Electric</i>	-
Elpiji 5,5 kg/ <i>Blue Gas 5.5 kg-LPG</i>	-
Elpiji 12 kg/ <i>12 kg-LPG</i>	-
Elpiji 3 kg/ <i>3 kg-LPG</i>	6
Gas Kota/ <i>City Gas</i>	-
Biogas/ <i>Biogas</i>	-
Minyak Tanah/ <i>Kerosene</i>	-
Briket/ <i>Briquettes</i>	-
Arang/ <i>Charcoal</i>	-
Kayu Bakar/ <i>Firewood</i>	12
Lainnya/ <i>Others</i>	-
<b>Jumlah/<i>Total</i></b>	<b>18</b>

Catatan/*Note*: ...

Sumber/*Source*: BPS, Pendataan Potensi Desa (Podes) 2021/BPS-Statistics Indonesia, *Village Potential Data Collecting 2021*

#### 4.4 AGAMA DAN SOSIAL LAINNYA RELIGION AND OTHER SOCIAL AFFAIRS

**Tabel 4.4.1** Jumlah Tempat Peribadatan Menurut Desa/Kelurahan di Kecamatan Ngadirojo, 2021  
**Table** *Number of Worship Places by Villages/Kelurahan in Ngadirojo Subdistrict, 2021*

Desa/Kelurahan <i>Village/Kelurahan</i>	Masjid <i>Mosque</i>	Mushola <i>Pray Room</i>	Gereja Protestan <i>Protestant Church</i>	Gereja Katholik <i>Catholic Church</i>	Pura <i>Temple</i>	Vihara
(1)	(2)	(3)	(4)	(5)	(6)	(7)
Sidomulyo	9	24	-	-	-	-
Hadiwarno	8	10	-	-	-	-
Tanjungpuro	3	4	-	-	-	-
Hadiluwih	4	14	-	-	-	-
Pagerejo	10	15	-	-	-	-
Wiyoro	6	8	-	-	-	-
Ngadirojo	5	9	-	-	-	-
Bogoharjo	2	10	-	-	-	-
Cokrokembang	6	23	-	1	-	-
Bodag	11	6	-	-	-	-
Tanjunglor	3	18	-	-	-	-
Nogosari	11	11	-	-	-	-
Cangkring	3	4	-	-	-	-
Wonodadi Kulon	23	12	-	-	-	-
Wonodadi Wetan	5	11	-	-	-	-
Wonokarto	15	6	-	-	-	-
Wonosobo	12	9	-	-	-	-
Wonoasri	18	5	-	-	-	-
<b>Kecamatan Ngadirojo</b>	<b>154</b>	<b>199</b>	<b>-</b>	<b>1</b>	<b>-</b>	<b>-</b>

Catatan/Note: ...

Sumber/Source: BPS, Pendataan Potensi Desa (Podes) 2021/BPS-Statistics Indonesia, Village Potential Data Collecting 2021



**Tabel** 4.4.2  
**Table**

**Banyaknya Kejadian Bencana Alam Menurut Desa/  
Kelurahan dan Jenis Bencana Alam di Kecamatan  
Ngadirojo, 2020**  
*Number of Natural Disaster Events by Villages/Kelurahan  
and Type of Natural Disaster in Ngadirojo Subdistrict,  
2020*

Desa/Kelurahan <i>Village/Kelurahan</i>	Gempa Bumi <i>Earthquake</i>	Tsunami <i>Tsunami</i>	Gunung Meletus <i>Volcanic Eruption</i>	Tanah Longsor <i>Landslide</i>
(1)	(2)	(3)	(4)	(5)
Sidomulyo	-	-	-	-
Hadiwarno	-	-	-	-
Tanjungpuro	-	-	-	-
Hadiluwih	-	-	-	-
Pagerejo	-	-	-	-
Wiyoro	-	-	-	-
Ngadirojo	-	-	-	-
Bogoharjo	-	-	-	-
Cokrokembang	-	-	-	-
Bodag	-	-	-	9
Tanjunglor	-	-	-	5
Nogosari	-	-	-	2
Cangkring	-	-	-	-
Wonodadi Kulon	-	-	-	7
Wonodadi Wetan	-	-	-	1
Wonokarto	2	-	-	4
Wonosobo	-	-	-	1
Wonoasri	-	-	-	2
<b>Kecamatan Ngadirojo</b>	<b>2</b>	<b>-</b>	<b>-</b>	<b>31</b>

Lanjutan Tabel/*Continued Table* 4.4.2

<b>Desa/Kelurahan Village/Kelurahan</b>	<b>Banjir Floods</b>	<b>Banjir Bandang Flash Floods</b>	<b>Kekeringan Drought</b>	<b>Kebakaran Hutan dan Lahan Forest and Land Fires</b>
(1)	(6)	(7)	(8)	(9)
Sidomulyo	-	-	-	-
Hadiwarno	-	-	-	-
Tanjungpuro	-	-	-	-
Hadiluwih	-	-	-	-
Pagerejo	-	-	-	-
Wiyoro	-	-	-	-
Ngadirojo	-	-	-	-
Bogoharjo	-	-	-	-
Cokrokembang	1	-	-	-
Bodag	-	-	-	-
Tanjunglor	-	-	-	-
Nogosari	-	-	-	-
Cangkring	-	-	-	-
Wonodadi Kulon	-	-	-	-
Wonodadi Wetan	-	-	-	-
Wonokarto	-	-	-	-
Wonosobo	-	-	-	-
Wonoasri	-	-	-	-
<b>Kecamatan Ngadirojo</b>	<b>1</b>	<b>-</b>	<b>-</b>	<b>-</b>

Lanjutan Tabel/*Continued Table* 4.4.2

<b>Desa/Kelurahan Village/Kelurahan</b>	<b>Angin Puyuh/ Puting Beliung/ Topan Tornado/Typhoon</b>	<b>Gelombang Pasang Tidal Wave</b>	<b>Abrasi Abrasion</b>
(1)	(10)	(11)	(12)
Sidomulyo	-	-	-
Hadiwarno	-	-	-
Tanjungpuro	-	-	-
Hadiluwih	-	-	-
Pagerejo	-	-	-
Wiyoro	-	-	-
Ngadirojo	-	-	-
Bogoharjo	-	-	-
Cokrokembang	-	-	-
Bodag	-	-	-
Tanjunglor	-	-	-
Nogosari	-	-	-
Cangkring	-	-	-
Wonodadi Kulon	-	-	-
Wonodadi Wetan	1	-	-
Wonokarto	-	-	-
Wonosobo	-	-	-
Wonoasri	-	-	-
<b>Kecamatan Ngadirojo</b>	<b>1</b>	<b>-</b>	<b>-</b>

Catatan/Note: ...

Sumber/Source: BPS, Pendataan Potensi Desa (Podes) 2021/BPS-Statistics Indonesia, Village Potential Data Collecting 2021

**Tabel** 4.4.3  
**Table**

**Banyaknya Korban Jiwa Akibat Bencana Alam Menurut Desa/Kelurahan dan Jenis Bencana Alam di Kecamatan Ngadirojo, 2020**  
**Number of Fatalities Due to Natural Disasters by Villages/ Kelurahan and Type of Natural Disaster in Ngadirojo Subdistrict, 2020**

<b>Desa/Kelurahan</b> <b>Village/Kelurahan</b>	<b>Gempa Bumi</b> <b>Earthquake</b>	<b>Tsunami</b> <b>Tsunami</b>	<b>Gunung Meletus</b> <b>Volcanic Eruption</b>	<b>Tanah Longsor</b> <b>Landslide</b>
(1)	(2)	(3)	(4)	(5)
Sidomulyo	-	-	-	-
Hadiwarno	-	-	-	-
Tanjungpuro	-	-	-	-
Hadiluwih	-	-	-	-
Pagerejo	-	-	-	-
Wiyoro	-	-	-	-
Ngadirojo	-	-	-	-
Bogoharjo	-	-	-	-
Cokrokembang	-	-	-	-
Bodag	-	-	-	-
Tanjunglor	-	-	-	-
Nogosari	-	-	-	-
Cangkring	-	-	-	-
Wonodadi Kulon	-	-	-	-
Wonodadi Wetan	-	-	-	-
Wonokarto	-	-	-	-
Wonosobo	-	-	-	-
Wonoasri	-	-	-	-
<b>Kecamatan Ngadirojo</b>	<b>-</b>	<b>-</b>	<b>-</b>	<b>-</b>

Lanjutan Tabel/*Continued Table 4.4.3*

<b>Desa/Kelurahan Village/Kelurahan</b>	<b>Banjir Floods</b>	<b>Banjir Bandang Flash Floods</b>	<b>Kekeringan Drought</b>	<b>Kebakaran Hutan dan Lahan Forest and Land Fires</b>
(1)	(6)	(7)	(8)	(9)
Sidomulyo	-	-	-	-
Hadiwarno	-	-	-	-
Tanjungpuro	-	-	-	-
Hadiluwih	-	-	-	-
Pagerejo	-	-	-	-
Wiyoro	-	-	-	-
Ngadirojo	-	-	-	-
Bogoharjo	-	-	-	-
Cokrokembang	-	-	-	-
Bodag	-	-	-	-
Tanjunglor	-	-	-	-
Nogosari	-	-	-	-
Cangkring	-	-	-	-
Wonodadi Kulon	-	-	-	-
Wonodadi Wetan	-	-	-	-
Wonokarto	-	-	-	-
Wonosobo	-	-	-	-
Wonoasri	-	-	-	-
<b>Kecamatan Ngadirojo</b>	<b>-</b>	<b>-</b>	<b>-</b>	<b>-</b>

Lanjutan Tabel/*Continued Table* 4.4.3

<b>Desa/Kelurahan Village/Kelurahan</b>	<b>Angin Puyuh/ Puting Beliung/ Topan Tornado/Typhoon</b>	<b>Gelombang Pasang Tidal Wave</b>	<b>Abrasi Abrasion</b>
(1)	(10)	(11)	(12)
Sidomulyo	-	-	-
Hadiwarno	-	-	-
Tanjungpuro	-	-	-
Hadiluwih	-	-	-
Pagerejo	-	-	-
Wiyoro	-	-	-
Ngadirojo	-	-	-
Bogoharjo	-	-	-
Cokrokembang	-	-	-
Bodag	-	-	-
Tanjunglor	-	-	-
Nogosari	-	-	-
Cangkring	-	-	-
Wonodadi Kulon	-	-	-
Wonodadi Wetan	-	-	-
Wonokarto	-	-	-
Wonosobo	-	-	-
Wonoasri	-	-	-
<b>Kecamatan Ngadirojo</b>	<b>-</b>	<b>-</b>	<b>-</b>

Catatan/Note: ...

Sumber/Source: BPS, Pendataan Potensi Desa (Podes) 2021/BPS-Statistics Indonesia, Village Potential Data Collecting 2021

**Tabel** 4.4.4  
**Table**

**Keberadaan Fasilitas/Upaya Antisipasi/Mitigasi Bencana Alam Menurut Desa/Kelurahan di Kecamatan Ngadirojo, 2021**  
**Existence of Facilities/Efforts for Anticipation/Mitigation of Natural Disasters by Villages/Kelurahan by Villages/Kelurahan in Ngadirojo Subdistrict, 2021**

<b>Desa/Kelurahan Village/Kelurahan</b>	<b>Sistem Peringatan Dini Bencana Alam Natural Disaster Early Warning System</b>	<b>Sistem Peringatan Dini Khusus Tsunami Tsunami Early Warning System</b>	<b>Perlengkapan Keselamatan Safety Equipment</b>
(1)	(2)	(3)	(4)
Sidomulyo	Ada	Ada	Ada
Hadiwarno	Ada	Ada	Ada
Tanjungpuro	Tidak Ada	Bukan Wilayah Potensi Tsunami	Tidak Ada
Hadiluwih	Ada	Bukan Wilayah Potensi Tsunami	Tidak Ada
Pagerejo	Tidak Ada	Bukan Wilayah Potensi Tsunami	Ada
Wiyoro	Tidak Ada	Bukan Wilayah Potensi Tsunami	Tidak Ada
Ngadirojo	Tidak Ada	Tidak Ada	Tidak Ada
Bogoharjo	Tidak Ada	Bukan Wilayah Potensi Tsunami	Tidak Ada
Cokrokembang	Tidak Ada	Tidak Ada	Tidak Ada
Bodag	Tidak Ada	Tidak Ada	Tidak Ada
Tanjunglor	Tidak Ada	Tidak Ada	Tidak Ada
Nogosari	Tidak Ada	Bukan Wilayah Potensi Tsunami	Tidak Ada
Cangkring	Tidak Ada	Bukan Wilayah Potensi Tsunami	Tidak Ada
Wonodadi Kulon	Tidak Ada	Bukan Wilayah Potensi Tsunami	Tidak Ada

Lanjutan Tabel/*Continued Table* 4.4.4

<b>Desa/Kelurahan Village/Kelurahan</b>	<b>Sistem Peringatan Dini Bencana Alam <i>Natural Disaster Early Warning System</i></b>	<b>Sistem Peringatan Dini Khusus Tsunami <i>Tsunami Early Warning System</i></b>	<b>Perlengkapan Keselamatan <i>Safety Equipment</i></b>
(1)	(2)	(3)	(4)
Wonodadi Wetan	Tidak Ada	Bukan Wilayah Potensi Tsunami	Tidak Ada
Wonokarto	Tidak Ada	Bukan Wilayah Potensi Tsunami	Ada
Wonosobo	Tidak Ada	Bukan Wilayah Potensi Tsunami	Tidak Ada
Wonoasri	Tidak Ada	Bukan Wilayah Potensi Tsunami	Tidak Ada
<b>Kecamatan Ngadirojo</b>			



Lanjutan Tabel/*Continued Table 4.4.4*

Desa/Kelurahan <i>Village/Kelurahan</i>	Rambu-Rambu dan Jalur Evakuasi Bencana <i>Sign and Evacuation Route</i>	Pembuatan, Perawatan, atau Normalisasi: Sungai, Kanal, Tanggul, Parit, Drainase, Waduk, Pantai, dll <i>Manufacture, Maintenance, or Normalization: Rivers, Canals, Embankment, etc</i>
(1)	(5)	(6)
Sidomulyo	Ada	Ada
Hadiwarno	Ada	Ada
Tanjungpuro	Ada	Ada
Hadiluwih	Ada	Ada
Pagerejo	Ada	Ada
Wiyoro	Tidak Ada	Tidak Ada
Ngadirojo	Tidak Ada	Tidak Ada
Bogoharjo	Tidak Ada	Tidak Ada
Cokrokembang	Ada	Ada
Bodag	Tidak Ada	Tidak Ada
Tanjunglor	Tidak Ada	Tidak Ada
Nogosari	Tidak Ada	Tidak Ada
Cangkring	Tidak Ada	Ada
Wonodadi Kulon	Tidak Ada	Tidak Ada
Wonodadi Wetan	Tidak Ada	Tidak Ada
Wonokarto	Tidak Ada	Tidak Ada
Wonosobo	Tidak Ada	Tidak Ada
Wonoasri	Tidak Ada	Tidak Ada
<b>Kecamatan Ngadirojo</b>		

Catatan/Note: ...

Sumber/Source: BPS, Pendataan Potensi Desa (Podes) 2021/BPS-Statistics Indonesia, *Village Potential Data Collecting 2021*

**Tabel** 4.4.5  
**Table**

**Banyaknya Desa/Kelurahan yang Memiliki Kelompok Kegiatan Olahraga Menurut Jenis Olahraga dan Ketersediaan Fasilitas/Lapangan Olahraga di Kecamatan Ngadirojo, 2021**  
**Number of Villages/Kelurahan Having Sport Activities Groups by Type of Sport and Availability of Sport Facilities/Fields in Ngadirojo Subdistrict, 2021**

Jenis Olahraga <i>Type of Sport</i>	Kondisi Fasilitas/Lapangan Olahraga <i>Condition of Sport Facilities/Fields</i>			Tidak Ada Fasilitas/ Lapangan Olahraga <i>No Sport Facilities/ Fields</i>
	Baik	Rusak Sedang	Rusak Parah	
(1)	(2)	(3)	(4)	(5)
Sepak Bola/ <i>Soccer</i>	8	1	-	9
Bola Voli/ <i>Volley Ball</i>	18	-	-	-
Bulu Tangkis/ <i>Badminton</i>	8	1	-	9
Bola Basket/ <i>Basket Ball</i>	-	-	-	18
Tenis Lapangan/ <i>Court Tennis</i>	-	-	-	18
Tenis Meja/ <i>Table Tennis</i>	7	1	-	10
Futsal/ <i>Futsal</i>	-	-	-	18
Renang/ <i>Swimming</i>	1	-	-	17
Bela Diri/ <i>Martial Arts</i>	2	-	-	16
Bilyard/ <i>Billiards</i>	-	-	-	18
Fitnes, Aerobik, dll/ <i>Fitness, Aerobics, etc</i>	-	-	-	18
Lainnya/ <i>Others</i>	-	-	-	18

Catatan/Note: ...

Sumber/Source: BPS, Pendataan Potensi Desa (Podes) 2021/BPS-Statistics Indonesia, Village Potential Data Collecting 2021

**PERTANIAN**

**5**

<https://pacitanrab.bps.go.id>



**Tabel** 5.1  
**Table**

**Luas Panen Tanaman Sayuran dan Buah-buahan Semusim Menurut Jenis Tanaman di Kecamatan Ngadirojo (ha), 2021**  
**Harvested Area of Seasonal Vegetables and Fruits by Kind of Plant in Ngadirojo Subdistrict (ha), 2021**

Jenis Tanaman <i>Kind of Plants</i>	2021
(1)	(2)
Bawang Merah	2,07
Bayam	8,00
Buncis	-
Cabai Keriting	0,06
Cabai Rawit	4,10
Jamur Lainnya	-
Jamur Tiram	49,00
Kacang Panjang	5,00
Kangkung	3,50
Labu Siam	-
Mentimun	3,50
Petsai/Sawi	-
Semangka	0,10
Terung	2,02
Tomat	-

Catatan/Note: ...

Sumber/Source: BPS, Statistik Pertanian Hortikultura SPH-SBS/BPS-Statistics Indonesia, Agricultural Statistic for Horticulture SPH-SBS

**Tabel** 5.2  
**Table**

**Produksi Tanaman Sayuran dan Buah-buahan Semusim Menurut Jenis Tanaman di Kecamatan Ngadirojo (kuintal), 2021**  
*Production of Seasonal Vegetables and Fruits by Kind of Plant in Ngadirojo Subdistrict (kuintal), 2021*

Jenis Tanaman <i>Kind of Plants</i>	2021
(1)	(2)
Bawang Merah	155,00
Bayam	171,00
Buncis	-
Cabai Keriting	10,30
Cabai Rawit	287,30
Jamur Lainnya	-
Jamur Tiram	6,35
Kacang Panjang	186,00
Kangkung	252,00
Labu Siam	-
Mentimun	102,00
Petsai/Sawi	-
Semangka	27,00
Terung	40,60
Tomat	-

Catatan/Note: ...

Sumber/Source: BPS, Statistik Pertanian Hortikultura SPH-SBS/BPS-Statistics Indonesia, Agricultural Statistic for Horticulture SPH-SBS

**Tabel** 5.3  
**Table**

**Luas Panen Tanaman Biofarmaka Menurut Jenis Tanaman di Kecamatan Ngadirojo (m<sup>2</sup>), 2021**  
**Harvested Area of Medicinal Plants by Kind of Plant in Ngadirojo Subdistrict (m<sup>2</sup>), 2021**

Jenis Tanaman <i>Kind of Plants</i>	2021
(1)	(2)
Jahe	160 000,00
Jeruk Nipis	-
Kapulaga	-
Kencur	78 500,00
Kunyit	90 000,00
Laos/Lengkuas	100 000,00
Lempuyang	6 000,00
Lidah Buaya	-
Mahkota Dewa	-
Mengkudu/Pace	-
Sambiloto	-
Serai	-
Temuireng	700,00
Temukunci	700,00
Temulawak	21 000,00

Catatan/Note: ...

Sumber/Source: BPS, Statistik Pertanian Hortikultura SPH-TBF/BPS-Statistics Indonesia, Agricultural Statistic for Horticulture SPH-TBF

**Tabel** 5.4  
**Table**

**Produksi Tanaman Biofarmaka Menurut Jenis Tanaman di Kecamatan Ngadirojo (kg), 2021**  
**Production of Medicinal Plants by Kind of Plant in Ngadirojo Subdistrict (kg), 2021**

Jenis Tanaman <i>Kind of Plants</i>	2021
(1)	(2)
Jahe	305 000,00
Jeruk Nipis	-
Kapulaga	-
Kencur	87 500,00
Kunyit	93 500,00
Laos/Lengkuas	220 000,00
Lempuyang	8 600,00
Lidah Buaya	-
Mahkota Dewa	-
Mengkudu/Pace	-
Sambiloto	-
Serai	-
Temuireng	725,00
Temukunci	700,00
Temulawak	38 500,00

Catatan/Note: ...

Sumber/Source: BPS, Statistik Pertanian Hortikultura SPH-TBF/BPS-Statistics Indonesia, Agricultural Statistic for Horticulture SPH-TBF



**Tabel** 5.5  
**Table**

**Luas Panen Tanaman Hias Menurut Jenis Tanaman di  
Kecamatan Ngadirojo (m<sup>2</sup>), 2021**  
*Harvested Area of Ornamental Plants by Kind of Plant in  
Ngadirojo Subdistrict (m<sup>2</sup>), 2021*

Jenis Tanaman <i>Kind of Plants</i>	2021
(1)	(2)
Aglaonema	-
Anggrek Pot	-
Anggrek Potong	-
Anthurium Bunga	-
Bromelia	-
Bugenvil	-
Cordyline	-
Dracaena	-
Gerbera (Herbras)	-
Heliconia (Pisang-pisangan)	-
Ixora (Soka)	-
Krisan	-
Mawar	-
Melati	-
Pakis	-
Palem	-
Phylodendron	-
Puring	-
Sansevieria (Lidah mertua)	-
Sedap Malam	-

Catatan/Note: ...

Sumber/Source: BPS, Statistik Pertanian Hortikultura SPH-TH/BPS-Statistics Indonesia, Agricultural Statistik for Horticulture SPH-TH

**Tabel** 5.6  
**Table**

**Produksi Tanaman Hias Menurut Jenis Tanaman di  
Kecamatan Ngadirojo (tangkai), 2021**  
*Production of Ornamental Plants by Kind of Plant in  
Ngadirojo Subdistrict (stalks), 2021*

Jenis Tanaman <i>Kind of Plants</i>	2021
(1)	(2)
Aglaonema	-
Anggrek Pot	-
Anggrek Potong	-
Anthurium Bunga	-
Bromelia	-
Bugenvil	-
Cordyline	-
Dracaena	-
Gerbera (Herbras)	-
Heliconia (Pisang-pisangan)	-
Ixora (Soka)	-
Krisan	-
Mawar	-
Melati	-
Pakis	-
Palem	-
Phylodendron	-
Puring	-
Sansevieria (Lidah mertua)	-
Sedap Malam	-

Catatan/Note: ...

Sumber/Source: BPS, Statistik Pertanian Hortikultura SPH-TH/BPS-Statistics Indonesia, Agricultural Statistik for Horticulture SPH-TH

**Tabel** 5.7  
**Table**

**Produksi Buah-Buahan dan Sayuran Tahunan Menurut Jenis Tanaman di Kecamatan Ngadirojo (kuintal), 2021**  
**Production of Annual Fruits and Vegetables by Kind of Plant in Ngadirojo Subdistrict (kuintal), 2021**

Jenis Tanaman <i>Kind of Plants</i>	2021
(1)	(2)
Alpukat	24,50
Belimbing	31,40
Duku/Langsar/Kokosan	2,50
Durian	81,00
Jambu Air	93,50
Jambu Biji	334,50
Jeruk Pamelor	0,00
Jeruk Siam/Kepron	360,00
Mangga	3 900,00
Melino	190,80
Nangka/Cempedak	322,50
Pepaya	558,30
Petai	22,65
Pisang	64 924,30
Rambutan	2,25
Salak	1,50
Sawo	46,00
Sirsak	522,00
Sukun	26,55

Catatan/Note: ...

Sumber/Source: BPS, Statistik Pertanian Hortikultura SPH-BST/BPS-Statistics Indonesia, Agricultural Statistic for Horticulture SPH-BST

**PARIWISATA, TRANSPORTASI,  
& KOMUNIKASI**

**6**

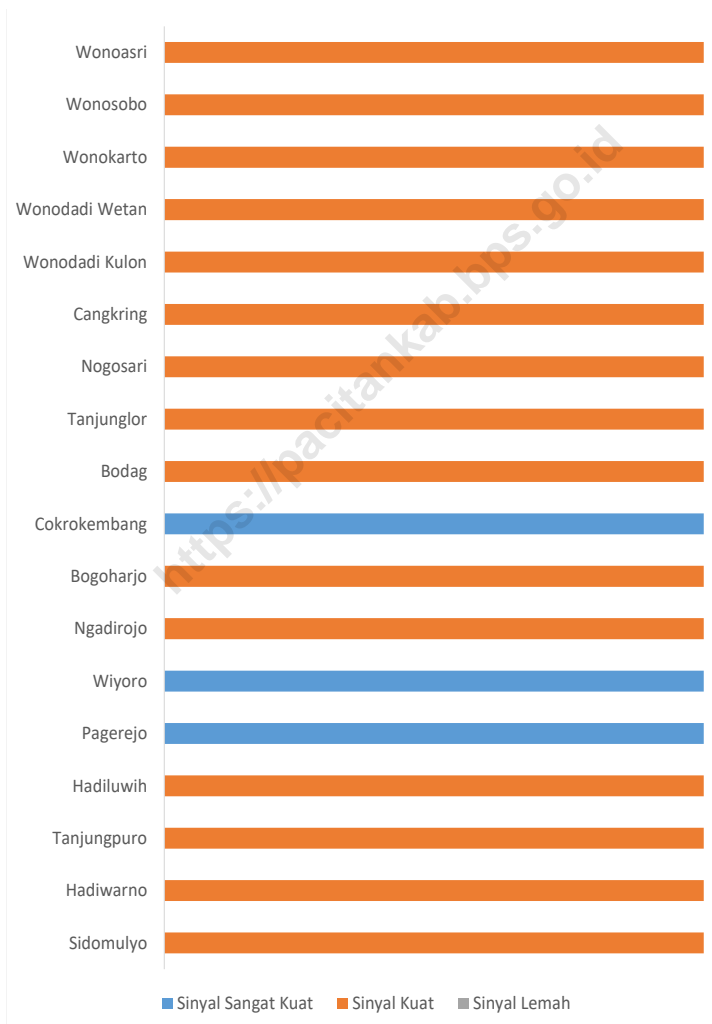
<https://pacitanrab.blogspot.com>



**Gambar** 6.1  
**Figures**

**Kekuatan Sinyal Telepon Seluler dan Jenis Sinyal Internet  
Telepon Seluler Menurut Desa/Kelurahan di Kecamatan  
Ngadirojo, 2021**

**The Strenght of Celular Phone Signal by Villages/  
Kelurahan in Ngadirojo Subdistrict, 2021**



Sumber/Source : ....

## 6.1 PARIWISATA TOURISM

**Tabel 6.1.1** Jumlah Sarana Akomodasi Menurut Desa/Kelurahan dan Jenis Akomodasi di Kecamatan Ngadirojo, 2021  
**Table** Number of Accomodation Facilities by Villages/Kelurahan and Type of Accomodation in Ngadirojo Subdistrict, 2021

Desa/Kelurahan Village/Kelurahan	Hotel Hotel	Penginapan Inn
(1)	(2)	(3)
Sidomulyo	-	3
Hadiwarno	-	-
Tanjungpuro	-	-
Hadiluwih	-	-
Pagerejo	-	-
Wiyoro	1	-
Ngadirojo	-	-
Bogoharjo	-	-
Cokrokembang	-	-
Bodag	-	-
Tanjunglor	-	-
Nogosari	-	-
Cangkring	-	-
Wonodadi Kulon	-	-
Wonodadi Wetan	-	-
Wonokarto	-	-
Wonosobo	-	-
Wonoasri	-	-
<b>Kecamatan Ngadirojo</b>	<b>1</b>	<b>3</b>

Catatan/Note: ...

Sumber/Source: BPS, Pendataan Potensi Desa (Podes) 2021/BPS-Statistics Indonesia, Village Potential Data Collecting 2021

## 6.2 TRANSPORTASI TRANSPORTATION

**Tabel 6.2.1** Prasarana dan Sarana Transportasi Antar Desa/Kelurahan Menurut Desa/Kelurahan di Kecamatan Ngadirojo, 2021  
**Table** *Inter-Villages/Kelurahan Transportation Infrastructure and Facilities by Villages/Kelurahan in Ngadirojo Subdistrict, 2021*

Desa/Kelurahan <i>Village/Kelurahan</i>	Jenis Prasarana Transportasi <i>Type of Transportation Infrastructure</i>	Keberadaan Angkutan Umum <i>Availability of Public Transportation</i>
(1)	(2)	(3)
Sidomulyo	Darat	Ada, tanpa trayek tetap
Hadiwarno	Darat	Ada, tanpa trayek tetap
Tanjungpuro	Darat	Ada, dengan trayek tetap
Hadiluwih	Darat	Ada, tanpa trayek tetap
Pagerejo	Darat	Ada, tanpa trayek tetap
Wiyoro	Darat	Ada, dengan trayek tetap
Ngadirojo	Darat	Ada, tanpa trayek tetap
Bogoharjo	Darat	Ada, tanpa trayek tetap
Cokrokembang	Darat	Ada, dengan trayek tetap
Bodag	Darat	Tidak ada angkutan umum
Tanjunglor	Darat	Tidak ada angkutan umum
Nogosari	Darat	Tidak ada angkutan umum
Cangkring	Darat	Tidak ada angkutan umum
Wonodadi Kulon	Darat	Tidak ada angkutan umum
Wonodadi Wetan	Darat	Tidak ada angkutan umum
Wonokarto	Darat	Ada, dengan trayek tetap
Wonosobo	Darat	Tidak ada angkutan umum
Wonoasri	Darat	Tidak ada angkutan umum



Lanjutan Tabel/*Continued Table 6.2.1*

<b>Desa/Kelurahan Village/Kelurahan</b>	<b>Jenis Permukaan Jalan Darat Terluas Type of The Widest Road Surface</b>	<b>Dapat Dilalui Kendaraan Bermotor Roda 4 atau Lebih Passable by Vehicle with 4 or more Wheels</b>
(1)	(4)	(5)
Sidomulyo	Aspal/beton	Sepanjang tahun
Hadiwarno	Aspal/beton	Sepanjang tahun
Tanjungpuro	Aspal/beton	Sepanjang tahun
Hadiluwih	Aspal/beton	Sepanjang tahun
Pagerejo	Aspal/beton	Sepanjang tahun
Wiyoro	Aspal/beton	Sepanjang tahun
Ngadirojo	Aspal/beton	Sepanjang tahun
Bogoharjo	Aspal/beton	Sepanjang tahun
Cokrokembang	Aspal/beton	Sepanjang tahun
Bodag	Aspal/beton	Sepanjang tahun
Tanjunglor	Aspal/beton	Sepanjang tahun
Nogosari	Aspal/beton	Sepanjang tahun
Cangkring	Aspal/beton	Sepanjang tahun
Wonodadi Kulon	Aspal/beton	Sepanjang tahun
Wonodadi Wetan	Aspal/beton	Sepanjang tahun
Wonokarto	Aspal/beton	Sepanjang tahun
Wonosobo	Aspal/beton	Sepanjang tahun
Wonoasri	Aspal/beton	Sepanjang tahun

Catatan/Note: ...

Sumber/Source: BPS, Pendataan Potensi Desa (Podes) 2021/BPS-Statistics Indonesia, Village Potential Data Collecting 2021

### 6.3 KOMUNIKASI COMMUNICATION

**Tabel 6.2.2 Keberadaan Kantor Pos/Pos Pembantu/Rumah Pos, Pos Keliling, dan Perusahaan/Agen Jasa Ekspedisi Swasta Menurut Desa/Kelurahan di Kecamatan Ngadirojo, 2021**  
*Number of Post Office/Subsidiary of Post Office, Mobile Portal Service, Private Expedition Service Company by Villages/Kelurahan in Ngadirojo Subdistrict, 2021*

Desa/Kelurahan <i>Village/Kelurahan</i>	Kantor Pos/Pos Pembantu/Rumah Pos <i>Post Office/Subsidiary of Post Office</i>	Pos Keliling <i>Mobile Portal Service</i>	Perusahaan/Agen Jasa Ekspedisi Swasta <i>Private Expedition Service Company</i>
(1)	(2)	(3)	(4)
Sidomulyo	Tidak Ada	Tidak Ada	Tidak Ada
Hadiwarno	Tidak Ada	Tidak Ada	Beroperasi
Tanjungpuro	Tidak Ada	Tidak Ada	Tidak Ada
Hadiluwih	Tidak Ada	Tidak Ada	Tidak Ada
Pagerejo	Tidak Ada	Tidak Ada	Tidak Ada
Wiyoro	Tidak Ada	Tidak Ada	Beroperasi
Ngadirojo	Tidak Ada	Tidak Ada	Tidak Ada
Bogoharjo	Tidak Ada	Tidak Ada	Tidak Ada
Cokrokembang	Beroperasi	Ada	Beroperasi
Bodag	Tidak Ada	Tidak Ada	Tidak Ada
Tanjunglor	Tidak Ada	Tidak Ada	Tidak Ada
Nogosari	Tidak Ada	Tidak Ada	Tidak Ada
Cangkring	Tidak Ada	Tidak Ada	Tidak Ada
Wonodadi Kulon	Tidak Ada	Tidak Ada	Tidak Ada
Wonodadi Wetan	Tidak Ada	Tidak Ada	Tidak Ada
Wonokarto	Tidak Ada	Tidak Ada	Tidak Ada
Wonosobo	Tidak Ada	Tidak Ada	Tidak Ada
Wonoasri	Tidak Ada	Tidak Ada	Tidak Ada
<b>Kecamatan Ngadirojo</b>			

Catatan/Note: ...

Sumber/Source: BPS, Pendataan Potensi Desa (Podes) 2021/BPS-Statistics Indonesia, Village Potential Data Collecting 2021

**Tabel** 6.3.1  
**Table**

**Jumlah Menara Telepon seluler dan Operator Layanan Komunikasi Telepon Seluler Menurut Desa/Kelurahan di Kecamatan Ngadirojo, 2021**  
**Number of Base Transceiver Station (BTS) and Cellular Phone Communication Service Operators by Villages/ Kelurahan in Ngadirojo Subdistrict, 2021**

Desa/Kelurahan Village/Kelurahan	Jumlah Menara Telepon seluler Number of Base Transceiver Station (BTS)	Jumlah Operator Layanan Komunikasi Telepon Seluler Cellular Phone Communication Service Operators
(1)	(2)	(3)
Sidomulyo	1	3
Hadiwarno	1	4
Tanjungpuro	-	4
Hadiluwih	1	4
Pagerejo	-	4
Wiyoro	2	4
Ngadirojo	-	4
Bogoharjo	1	3
Cokrokembang	1	4
Bodag	1	2
Tanjunglor	-	3
Nogosari	-	2
Cangkring	-	3
Wonodadi Kulon	-	3
Wonodadi Wetan	-	3
Wonokarto	1	4
Wonosobo	-	2
Wonoasri	-	3
<b>Kecamatan Ngadirojo</b>	<b>9</b>	<b>59</b>

Catatan/Note: ...

Sumber/Source: BPS, Pendataan Potensi Desa (Podes) 2021/BPS-Statistics Indonesia, Village Potential Data Collecting 2021

**Tabel**  
**Table** 6.3.2

**Kekuatan Sinyal Telepon Seluler dan Jenis Sinyal Internet Telepon Seluler Menurut Desa/Kelurahan di Kecamatan Ngadirojo, 2021**  
*The Strenght of Cellular Phone Signal by Villages/Kelurahan in Ngadirojo Subdistrict, 2021*

<b>Desa/Kelurahan</b> <i>Village/Kelurahan</i>	<b>Kekuatan Sinyal Telepon Seluler</b> <i>The Strenght of Cellular Phone Signal</i>	<b>Jenis Sinyal Internet Telepon Seluler</b> <i>Type of Cellular Phone Signal</i>
(1)	(2)	(3)
Sidomulyo	Sinyal Kuat	3G/H/H+/EVDO
Hadiwarno	Sinyal Kuat	3G/H/H+/EVDO
Tanjungpuro	Sinyal Kuat	4G/LTE
Hadiluwih	Sinyal Kuat	4G/LTE
Pagerejo	Sinyal Sangat Kuat	4G/LTE
Wiyoro	Sinyal Sangat Kuat	4G/LTE
Ngadirojo	Sinyal Kuat	3G/H/H+/EVDO
Bogoharjo	Sinyal Kuat	4G/LTE
Cokrokembang	Sinyal Sangat Kuat	4G/LTE
Bodag	Sinyal Kuat	4G/LTE
Tanjunglor	Sinyal Kuat	4G/LTE
Nogosari	Sinyal Kuat	4G/LTE
Cangkring	Sinyal Kuat	4G/LTE
Wonodadi Kulon	Sinyal Kuat	4G/LTE
Wonodadi Wetan	Sinyal Kuat	4G/LTE
Wonokarto	Sinyal Kuat	4G/LTE
Wonosobo	Sinyal Kuat	4G/LTE
Wonoasri	Sinyal Kuat	4G/LTE
<b>Kecamatan Ngadirojo</b>		

Catatan/Note: ...

Sumber/Source: BPS, Pendataan Potensi Desa (Podes) 2021/BPS-Statistics Indonesia, Village Potential Data Collecting 2021



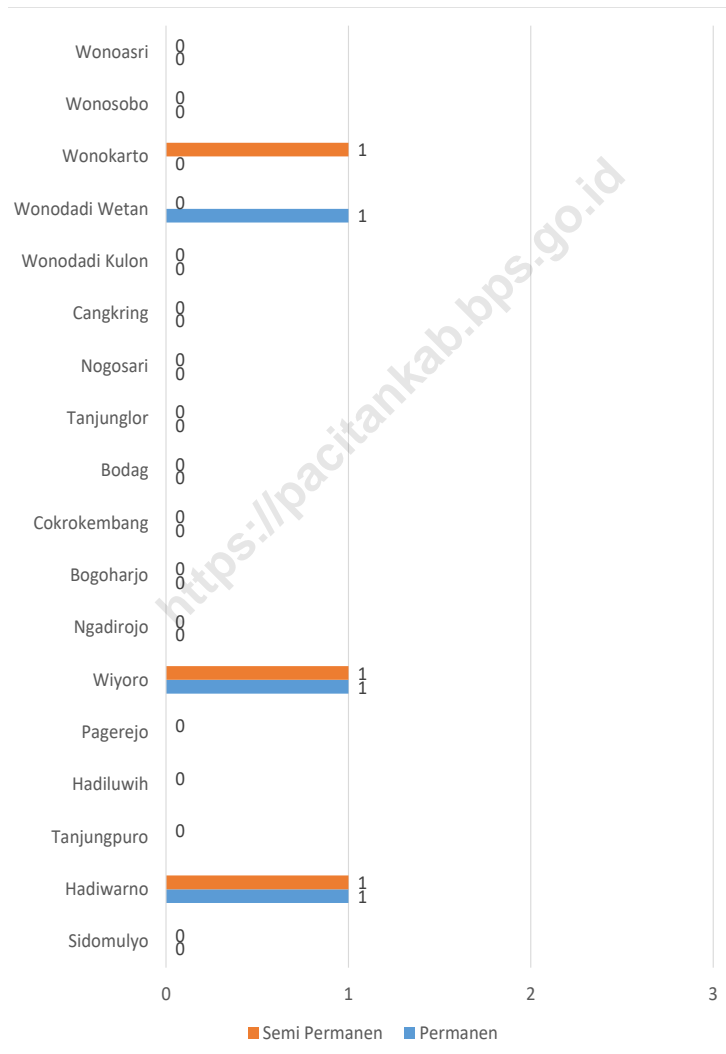
**PERBANKAN, KOPERASI,  
& PERDAGANGAN**

**7**

<https://pacitanrab.bps.go.id>



**Gambar 7.1** Banyaknya Pasar Menurut Desa/Kelurahan di Kecamatan Ngadirojo, 2021  
**Figures** **Number of Markets by Village/Kelurahan in Ngadirojo Subdistrict, 2021**



Sumber/Source : ....



**Tabel** 7.1  
**Table**

**Banyaknya Sarana Lembaga Keuangan Bank Menurut Desa/Kelurahan dan Jenis Bank di Kecamatan Ngadirojo, 2021**  
**Number of Bank by Villages/Kelurahan and Type of Bank in Ngadirojo Subdistrict, 2021**

<b>Desa/Kelurahan Village/Kelurahan</b>	<b>Bank Umum Pemerintah Government Bank</b>	<b>Bank Umum Swasta Private Bank</b>	<b>Bank Perkreditan Rakyat (BPR) Rural Bank</b>
(1)	(2)	(3)	(4)
Sidomulyo	-	-	-
Hadiwarno	-	-	-
Tanjungpuro	-	-	-
Hadiluwih	-	-	-
Pagerejo	-	-	-
Wiyoro	1	1	1
Ngadirojo	1	-	1
Bogoharjo	-	-	-
Cokrokembang	-	-	-
Bodag	-	-	-
Tanjunglor	-	-	-
Nogosari	-	-	-
Cangkring	-	-	-
Wonodadi Kulon	-	-	-
Wonodadi Wetan	-	-	-
Wonokarto	-	-	-
Wonosobo	-	-	-
Wonoasri	-	-	-
<b>Kecamatan Ngadirojo</b>	<b>2</b>	<b>1</b>	<b>2</b>

Catatan/Note: ..

Sumber/Source: BPS, Pendataan Potensi Desa (Podes) 2021/BPS-Statistics Indonesia, Village Potential Data Collecting 2021

**Tabel** 7.2  
**Table**

**Banyaknya Koperasi Aktif Menurut Menurut Desa/  
Kelurahan dan Jenis Koperasi di Kecamatan Ngadirojo,  
2021**  
*Number of Cooperative by Villages/Kelurahan and Type of  
Cooperative in Ngadirojo Subdistrict, 2021*

<b>Desa/Kelurahan Village/Kelurahan</b>	<b>Koperasi Unit Desa (KUD) Village Cooperative Unit</b>	<b>Koperasi Industri Kecil dan Kerajinan Rakyat (Kopinkra) Small Industry and Citizen Handicraft Cooperative</b>
(1)	(2)	(3)
Sidomulyo	-	-
Hadiwarno	-	-
Tanjungpuro	-	-
Hadiluwih	-	-
Pagerejo	-	-
Wiyoro	1	-
Ngadirojo	-	-
Bogoharjo	-	-
Cokrokembang	1	-
Bodag	-	-
Tanjunglor	-	-
Nogosari	-	-
Cangkring	-	-
Wonodadi Kulon	-	-
Wonodadi Wetan	-	-
Wonokarto	-	-
Wonosobo	-	-
Wonoasri	-	-
<b>Kecamatan Ngadirojo</b>	<b>2</b>	<b>-</b>

Lanjutan Tabel/*Continued Table 7.2*

<b>Desa/Kelurahan Village/Kelurahan</b>	<b>Koperasi Simpan Pinjam (Kospin) Savings and Loan Cooperative</b>	<b>Koperasi Lainnya Other Cooperative</b>
(1)	(4)	(5)
Sidomulyo	2	-
Hadiwarno	2	-
Tanjungpuro	1	1
Hadiluwih	1	1
Pagerejo	1	1
Wiyoro	1	1
Ngadirojo	2	1
Bogoharjo	1	1
Cokrokembang	3	1
Bodag	-	1
Tanjunglor	-	1
Nogosari	-	1
Cangkring	-	2
Wonodadi Kulon	-	1
Wonodadi Wetan	-	1
Wonokarto	-	2
Wonosobo	-	1
Wonoasri	-	1
<b>Kecamatan Ngadirojo</b>	<b>14</b>	<b>18</b>

Catatan/Note: ...

Sumber/Source: BPS, Pendataan Potensi Desa (Podes) 2021/BPS-Statistics Indonesia, Village Potential Data Collecting 2021

**Tabel** 7.3  
**Table**

**Banyaknya Sarana Perdagangan Menurut Desa/Kelurahan dan Jenis Sarana Perdagangan di Kecamatan Ngadirojo, 2021**

**Number of Trade Facilities by Villages/Kelurahan and Type of Trade Facilities in Ngadirojo Subdistrict, 2021**

Desa/Kelurahan <i>Village/Kelurahan</i>	Kelompok Pertokoan <i>Shopping Complexs</i>	Pasar dengan Bangunan Permanen <i>Markets in Permanent Building</i>	Pasar dengan Bangunan Semi Permanen <i>Market in Semi Permanent Building</i>
(1)	(2)	(3)	(4)
Sidomulyo	-	-	-
Hadiwarno	-	1	1
Tanjungpuro	-	-	-
Hadiluwih	1	-	-
Pagerejo	1	-	-
Wiyoro	5	1	1
Ngadirojo	2	-	-
Bogoharjo	-	-	-
Cokrokembang	-	-	-
Bodag	-	-	-
Tanjunglor	-	-	-
Nogosari	-	-	-
Cangkring	-	-	-
Wonodadi Kulon	1	-	-
Wonodadi Wetan	-	1	-
Wonokarto	-	-	1
Wonosobo	-	-	-
Wonoasri	-	-	-
<b>Kecamatan Ngadirojo</b>	<b>10</b>	<b>3</b>	<b>3</b>

Lanjutan Tabel/*Continued Table 7.3*

<b>Desa/Kelurahan Village/Kelurahan</b>	<b>Pasar tanpa Bangunan Market without Permanent Building</b>	<b>Mini Market/ Swalayan/ Supermarket Mini Market/Swalayan/ Supermarket</b>	<b>Restoran/ Rumah Makan Restaurant/ Food Stall</b>
(1)	(5)	(6)	(7)
Sidomulyo	-	-	-
Hadiwarno	-	-	1
Tanjungpuro	-	-	-
Hadiluwih	-	-	-
Pagerejo	-	-	-
Wiyoro	-	5	20
Ngadirojo	-	1	1
Bogoharjo	-	-	-
Cokrokembang	-	4	1
Bodag	-	-	-
Tanjunglor	-	-	-
Nogosari	1	-	-
Cangkring	-	-	-
Wonodadi Kulon	-	-	-
Wonodadi Wetan	-	-	-
Wonokarto	-	-	-
Wonosobo	-	-	-
Wonoasri	-	-	-
<b>Kecamatan Ngadirojo</b>	<b>1</b>	<b>11</b>	<b>23</b>

Catatan/Note: ""

Sumber/Source: BPS, Pendataan Potensi Desa (Podes) 2021/BPS-Statistics Indonesia, Village Potential Data Collecting 2021



**ST 2023**

**SENSUS PERTANIAN**

**BerAKHLAK**

Berorientasi Pelayanan Akuntabel Kompeten  
Harmonis Loyal Adaptif Kolaboratif

<https://pacitankab.bps.go.id>

**D A T A**  
**MENCERDASKAN BANGSA**



**BADAN PUSAT STATISTIK  
KABUPATEN PACITAN**

Jln. Ronggowarsito No. 2 Pacitan 63511

Tlp./Faks. (0357) 881304 E-mail : bps3501@bps.go.id