

10 0606 1454

Pupus

LABEL SEMENTARA
SENSUS BARANG 2014

Ruang	ID	Lokasi	Petugas
B2309	121.0714.5349-1	KEC 15	EKA



ISSN 0852 - 0228
3324.A 0408

33240 080

KECAMATAN KALIWUNGU DALAM ANGKA TAHUN 2004

KECAMATAN KALIWUNGU DALAM ANGKA



315.598
Kec.
Ind.

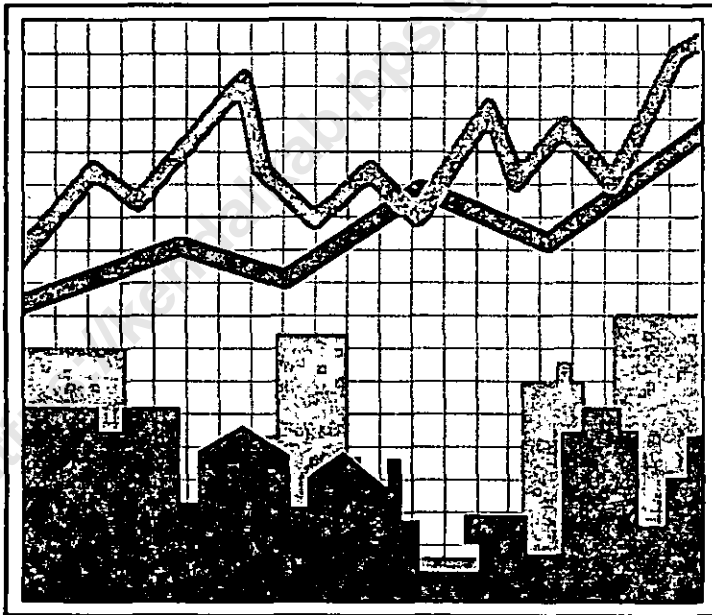
BPS Badan Pusat Statistik

Disusun Oleh
**KOORDINATOR STATISTIK
KECAMATAN KALIWUNGU**



ISSN 0852 - 0228
3324.A 0408

KECAMATAN KALIWUNGU DALAM ANGKA TAHUN 2004



Disusun Oleh :
KOORDINATOR STATISTIK
KECAMATAN KALIWUNGU

KATA SAMBUTAN

Assalamu 'alaikum Wr. Wb.

Hakekat dan tujuan daripada penyusunan suatu rencana adalah merupakan upaya terwujudnya kondisi "Hari esok lebih baik daripada hari ini".

Dan didalam kebutuhan perencanaan pembangunan yang terpadu, sangat diperlukan data yang lengkap, akurat, dan *up to date*.


Maka saya menyambut gembira dengan diterbitkannya buku "KECAMATAN KALIWUNGU DALAM ANGKA TAHUN 2004" oleh Koordinator Statistik.

Oleh karena tuntutan pembangunan yang selalu berkembang dan berkesinambungan diharapkan untuk penerbitan tahun-tahun mendatang lebih lengkap.

Akhirnya saya sampaikan ucapan terima kasih kepada semua pihak yang terkait.

Semoga buku ini bermanfaat dan sampai tujuan.

Wassalamu 'alaikum Wr. Wb.



KATA PENGANTAR

Dengan rasa syukur kami panjatkan kehadiran Tuhan Yang Maha Esa atas taufik dan ridhonya bahwa penerbitan publikasi "KECAMATAN KALIWUNGU DALAM ANGKA TAHUN 2004" dapat tersusun.

Keberhasilan penerbitan buku ini tidak terlepas dari kerjasama yang baik diantara semua pihak dengan kami sebagai petugas statistik.

Maka dalam kesempatan ini kami sampaikan ucapan terima kasih kepada yang terhormat:


1. Bp. Camat Kaliwungu beserta staf;
2. Ibu Kepala BPS Kabupaten Kendal;
3. Sdr. Kepala Dinas/Instansi/Jawatan Tingkat Kecamatan Kaliwungu yang telah berpartisipasi memberikan datanya.

Akhirnya kami menyadari bahwa dalam penerbitan publikasi ini masih banyak kekurangan, oleh sebab itu kami sangat mengharapkan kritik dan saran dari berbagai pihak demi sempurnanya dalam penyusunan ditahun-tahun mendatang.

Semoga buku ini bermanfaat dan berguna bagi semua pihak yang menggunakannya.

Kaliwungu, Mei 2005

Koordinator Statistik Kecamatan Kaliwungu


MUHAMMAD NURZEN

NIP:340012195

DAFTAR ISI

	hlm
Sambutan Camat Kaliwungu	i
Kata Pengantar	ii
Daftar Isi	iii
Daftar Grafik	vii
Letak Geografis	viii
Peta Wilayah Kabupaten Kendal	1
Peta Wilayah Kecamatan Kaliwungu	2
BAB I	PEMERINTAHAN
Tabel 1.1 Luas Wilayah Dirinci Menurut Desa	3
Tabel 1.2 Jarak Desa ke Ibukota Kecamatan	4
Tabel 1.3 Luas Wilayah Dirinci Menurut Penggunaan	5
Tabel 1.4 Luas Tanah Sawah Menurut Jenis Pengairannya.....	7
Tabel 1.5 Luas Tanah Kering Menurut Jenisnya.....	8
Tabel 1.6 Banyaknya Hari Hujan.....	10
Tabel 1.7 Banyaknya Curah Hujan.....	11
Tabel 2.1 Banyaknya Dusun/Dukuh, Rukun Warga, dan Rukun Tetangga	12
Tabel 2.2 Banyaknya Balai Desa Dan Kantor Desa	13
Tabel 2.3 Banyaknya Perangkat Desa.....	14
BAB II	SOSIAL KEPENDUDUKAN
Tabel 3.1 Banyaknya Rumah Tangga dan Bangunan Tempat Tinggal	15
Tabel 3.2 Kepadatan Rumah Tangga.....	16
Tabel 3.3 Banyaknya Keluarga Menurut Tahapan.....	17

Tabel 3.4	Banyaknya Tempat Tinggal Penduduk	18
Tabel 3.5	Banyaknya Penduduk Dirinci Menurut Jenis Kelamin	19
Tabel 3.6	Kepadatan Penduduk Dirinci Per Desa.....	20
Tabel 3.7	Sex Ratio Penduduk Laki-laki Terhadap Perempuan.....	21
Tabel 3.8	Perkembangan Penduduk Per Tahun	22
Tabel 3.9	Banyaknya Penduduk Menurut Kelompok Umur dan Jenis Kelamin.....	23
Tabel 3.10	Banyaknya Penduduk Umur 5-6, 7-12, 13-15	25
Tabel 3.11	Banyaknya Penduduk WNA	26
Tabel 3.12	Banyaknya Mutasi Penduduk	27
Tabel 3.13	Banyaknya Penduduk Dirinci Menurut Pendidikan	28
Tabel 3.14	Banyaknya Penduduk Dirinci Menurut Mata Pencaharian	30
Tabel 4.1	Banyaknya PUS Akseptor KB Aktif	33
Tabel 5.1	Banyaknya Pemeluk Agama	35
Tabel 5.2	Banyaknya Tempat Ibadah	36
Tabel 5.3	Peserta Calon Jamaah Haji	37
Tabel 5.4	Banyaknya Ulama, Mubaligh, dan Khotib.....	38
Tabel 5.5	Banyaknya Nikah, Talak, Cerai dan Rujuk.....	39
Tabel 6.1	Banyaknya Sekolah TK, Murid, dan Guru	40
Tabel 6.2	Banyaknya Sekolah Dasar Negeri, Murid, dan Guru	41
Tabel 6.3	Banyaknya Sekolah Dasar Swasta, Murid, dan Guru	42
Tabel 6.4	Banyaknya Madrasah Ibtidaiyah, Murid, dan Guru	43

Tabel	6.5	Banyaknya Sekolah Lanjutan Pertama Negeri, Murid, dan Guru	44
Tabel	6.6	Banyaknya Sekolah Lanjutan Pertama Swasta, Murid, dan Guru	45
Tabel	6.7	Banyaknya Madrasah Tsanawiyah, Murid, dan Guru.....	46
Tabel	6.8	Banyaknya Sekolah Lanjutan Atas Negeri, Murid, dan Guru	47
Tabel	6.9	Banyaknya Sekolah Lanjutan Atas Swasta, Murid, dan Guru	48
Tabel	6.10	Banyaknya Madrasah Aliyah, Murid, dan Guru.....	49
Tabel	6.11	Banyaknya Sekolah Luar biasa, Murid, dan Guru.....	50
Tabel	7.1	Banyaknya Dokter, Tenaga Medis, Bidan, Dukun Bayi, dan Juru Sunat	51
Tabel	7.2	Banyaknya Fasilitas Kesehatan ...	52
Tabel	7.3	Banyaknya Rumah Sehat	54
Tabel	7.4	Banyaknya Sarana Air Bersih	55
Tabel	7.5	Banyaknya Jamban Umum, Inpres, dan Swadaya	56
Tabel	8.1	Banyaknya Penderita Cacat	57
Tabel	8.2	Banyaknya Anak Terlantar, Anak Nalaz, Anak Jalanan, WTS Dan Waria .	58

BAB III PERTANIAN, PETERNAKAN, PERKEBUNAN DAN PERIKANAN

Tabel	9.1	Luas Panen dan Produksi Padi Sawah dan Gogo.....	59
Tabel	9.2	Luas Panen dan Produksi Padi Dan Jagung.....	60
Tabel	9.3	Luas Panen dan Produksi Ubi Kayu dan Ubi Jalar	61

Tabel 9.4	Luas Panen dan Produksi Kacang Tanah dan Kedelai	62
Tabel 9.5	Produksi Tanaman Perdagangan ...	63
Tabel 9.6	Produksi Ikan	64
Tabel 9.7	Banyaknya Pemilik Tambak.....	65
Tabel 9.8	Banyaknya Unggas	66
Tabel 9.9	Produksi Telur Unggas.....	68
Tabel 9.10	Banyaknya Ternak	69

BAB IV PERHUBUNGAN DAN KOMUNIKASI

Tabel 10.1	Banyaknya Sarana Angkutan Darat Kendaraan Bermotor	71
Tabel 10.2	Banyaknya Sarana Angkutan Darat Kendaraan Tak Bermotor.....	72
Tabel 10.3	Jenis Permukaan, Kondisi, dan Kelas Jalan.....	73
Tabel 10.4	Banyaknya Jembatan Desa	74
Tabel 11.1	Banyaknya Televisi, Radio, Listrik, PLN dan Telephon.....	75

BAB V LAIN-LAIN

Tabel 12.1	Banyaknya Lapangan Olahraga.....	76
Tabel 13.1	Banyaknya Surat Pemberitahuan Pajak Terdaftar.....	77
Tabel 13.2	Pemasukan Pajak Bumi dan Bangunan	78

DAFTAR GRAFIK

Grafik 1.	Luas Wilayah Dirinci Menurut Penggunaan	6
Grafik 2.	Banyaknya Penduduk Menurut Kelompok Umur dan Jenis Kelamin.....	24

<https://kendalkab.bps.go.id>

BAB I
PEMERINTAHAN

<https://kendalkaripps.go.id>

LETAK GEOGRAFIS

1. Kecamatan Kaliwungu terletak dalam:

Wilayah Pembantu Bupati : Kaliwungu
Kabupaten : Kendal
Propinsi : Jawa Tengah

2. Letak Wilayah:

Bujur Timur : $101^{\circ}13'$ - $110^{\circ}18'$
Lintang Selatan : $6^{\circ}32'$ - $6^{\circ}58'$

2. Batas-batas wilayah:

Sebelah utara : Laut Jawa
Sebelah selatan : Kecamatan Singorojo
Sebelah barat : Kecamatan Brangsong
Sebelah timur : Kec. Tugu Kota Semarang

3. Jarak dari Ibukota Kaliwungu ke beberapa kota:

Kota Propinsi Jawa Tengah : 21 Km
Kota Kabupaten Kendal : 7 Km
Kota Kecamatan Singorojo : 24 Km
Kota Kecamatan Brangsong : 2 Km

4. Ketinggian tanah: 4,5 meter dpl

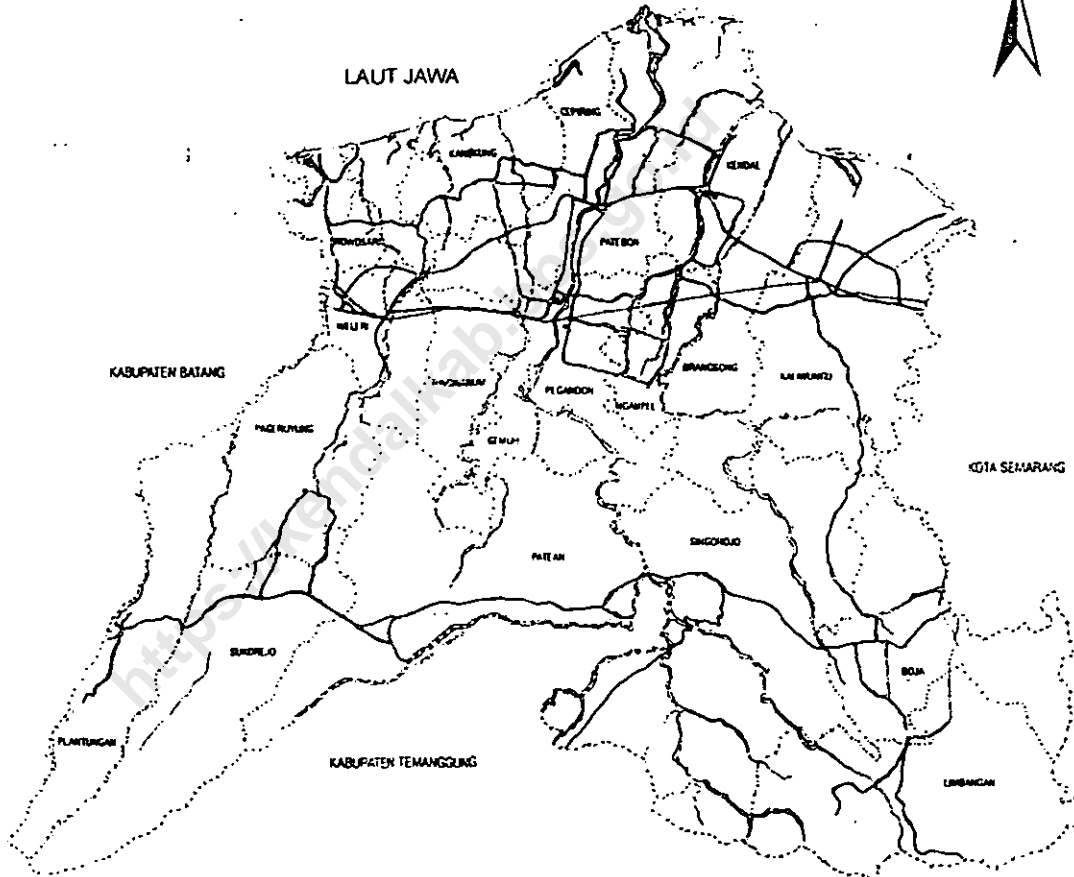
5. Jarak Terpanjang:

Barat ke Timur : 5 Km
Utara ke Selatan : 19 Km

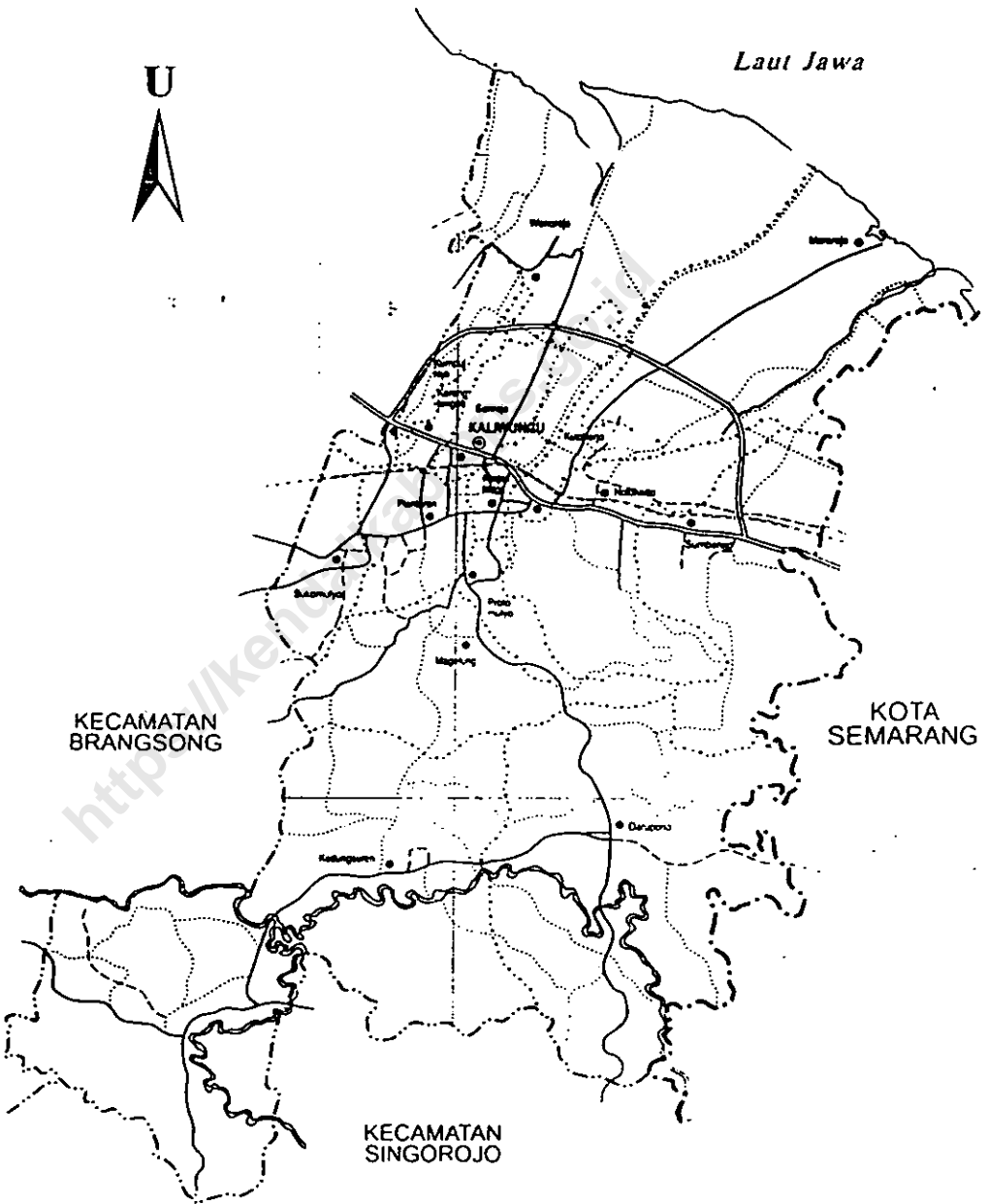
5. Suhu Udara:

- Siang hari : 32°C
- Malam hari : 26°C

PETA KABUPATEN KENDAL



KECAMATAN KALIWUNGU



Tabel : 1.1.

LUAS WILAYAH KECAMATAN KALIWUNGU
DIRINCI MENURUT DESA
TAHUN : 2004

DESA	LUAS	PERSENTASE
	(Km ²)	(%)
(1)	(2)	(3)
01. Kedungsuren	24,00	22,29
02. Darupono	20,22	18,77
03. Protomulyo	2,25	2,09
04. Magelung	8,00	7,43
05. Plantaran	2,71	2,52
06. Sukomulyo	2,78	2,58
07. Kumpulrejo	1,25	1,16
08. KarangTengah	1,20	1,12
09. Sarirejo	1,33	1,24
10. Krajan Kulon	2,16	2,01
11. Kutoharjo	2,31	2,15
12. Noloerto	5,19	4,82
13. Sumberejo	7,88	7,32
14. Mororejo	14,35	13,33
15. Wonorejo	12,05	11,19
JUMLAH	107,70	100,00

BPS Kabupaten Kendal

Sumber data : Kantor Kecamatan Kaliwungu

Cetakan :

Tabel : 1.2

JARAK DESA KE IBUKOTA KECAMATAN
KECAMATAN KALIWUNGU
TAHUN : 2004

DESA	JARAK
(1)	(Km) (2)
01. Kedungsuren	10,00
02. Darupono.	7,00
03. Protonutyo	3,00
04. Magelung	4,00
05. Plantaran	2,00
06. Sukomulyo	3,00
07. Kumpulrejo	1,60
08. KarangTengah	0,80
09. Sarirejo	0,20
10. Krajan Kulon	1,00
11. Kutoharjo	1,50
12. Nolakerto	2,00
13. Sumberejo	3,00
14. Mororejo	7,00
15. Wonorejo	3,00

Sumber data : Kantor Kecamatan Kaliwungu
Catatan :

Tabel : 1.3

**LUAS WILAYAH KECAMATAN KALIWUNGU
DIRINCI MENURUT PENGGUNAAN
TAHUN : 2004**

JENIS PENGGUNAAN	LUAS (Km ²)	PERSENTASE (%)
(1)	(2)	(3)
01. Tanah Sawah	14,84	13,78
02. Tanah Pekarangan	9,74	9,04
03. Tanah Tegalan	15,79	14,66
04. Tambak dan Kolam	14,86	13,80
05. Hutan	35,86	33,29
06. Perkuburan	0,00	0,00
07. Lain-lain	16,61	15,42
JUMLAH	107,70	100,00

BPS Kabupaten Kendal

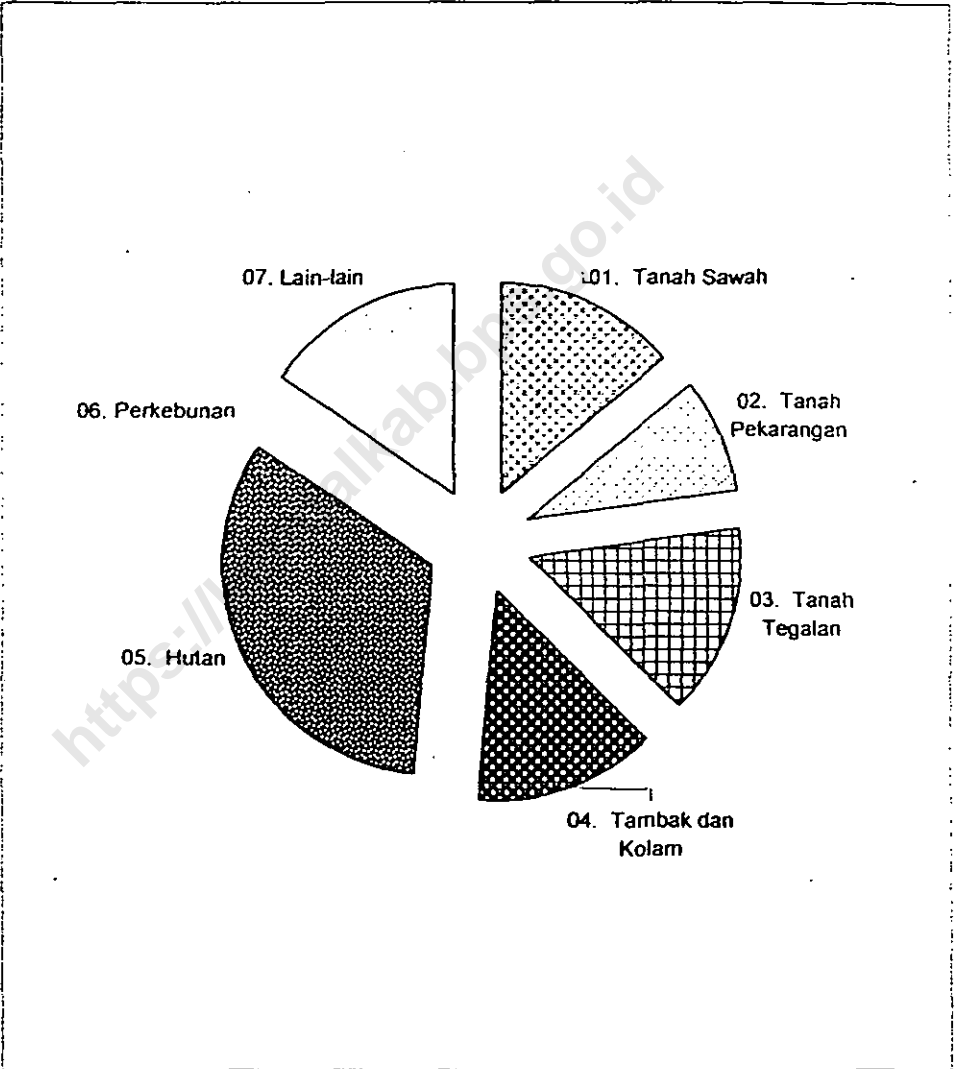
Sumber data : Statistik Kecamatan Kaliwungu

Catatan :

Grafik : 1

LUAS WILAYAH KECAMATAN KALIWUNGU
DIRINCI MENURUT PENGGUNAAN

TAHUN : 2004



BPS Kabupaten Kendal

Sumber data : Statistik Kecamatan Kaliwungu

Catatan :

Tabel : 1.4

**LUAS TANAH SAWAH MENURUT JENIS PENGAIRANNYA
KECAMATAN KALMUNGU**

TAHUN : 2004

DESA	TEHNIS	SETENGAH	NON	TADAH	JUMLAH	
	(Ha)	TEHNIS (Ha)	TEHNIS (Ha)	HUJAN DUSAHAKAN (Ha)		
(1)	(2)	(3)	(4)	(5)	(6)	
01. Kedungsuren	0,00	112,00	0,00	89,00	201,00	
02. Darupono	0,00	0,00	25,00	0,00	25,00	
03. Protomulyo	0,00	21,00	0,00	0,00	21,00	
04. Magelung	0,00	0,00	0,00	0,00	0,00	
05. Plantaran	0,00	69,00	0,00	0,00	69,00	
06. Sukomulyo	0,00	125,50	0,00	0,00	125,50	
07. Kumpulrejo	0,00	83,00	0,00	0,00	83,00	
08. KarangTengah	0,00	73,00	0,00	0,00	73,00	
09. Sarirejo	0,00	86,00	0,00	0,00	86,00	
10. Krajan Kulon	0,00	116,50	0,00	0,00	116,50	
11. Kutoharjo	0,00	125,00	0,00	0,00	125,00	
12. Molokerto	0,00	108,75	0,00	0,00	108,75	
13. Sumberejo	187,00	0,00	0,00	0,00	187,00	
14. Mororejo	0,00	170,00	0,00	0,00	170,00	
15. Wonorejo	0,00	93,00	0,00	0,00	93,00	
JUMLAH	2004	187,00	1.182,75	25,00	89,00	1.483,75
	2003	189,00	1.269,47	25,00	89,00	1.572,47
	2002	189,00	1.269,47	25,00	89,00	1.572,47

BPS Kabupaten Kendal

Sumber data : Monografi Desa 2004

Catatan :

Tabel : 1.5

**LUAS TANAH KERING DIRINCI MENURUT JENISNYA
KECAMATAN KALIWUNGU**

TAHUN : 2004

DESA	PEKA-	TEGALAN	PENGGEM-	TAMBAK	KOLAM	
	RANGAN		BALAAAN			
	(Ha)	(Ha)	(Ha)	(Ha)	(Ha)	
(1)	(2)	(3)	(4)	(5)	(6)	
01. Kedungsuren	64,18	350,83	0,00	0,00	0,00	
02. Darupono	14,75	248,05	0,00	0,00	0,00	
03. Protomulyo	39,45	123,76	0,00	0,00	0,00	
04. Magetung	64,10	558,30	0,00	0,00	0,00	
05. Plantaran	135,34	25,91	0,00	0,00	0,00	
06. Sukomulyo	53,75	43,53	0,00	0,00	0,00	
07. Kumpulrejo	19,88	0,00	0,00	0,00	0,00	
08. KarangTengah	27,08	0,00	0,00	0,00	0,00	
09. Sarirejo	33,57	0,00	0,00	0,00	0,00	
10. Krajan Kulon	43,40	10,15	0,00	20,00	0,00	
11. Katoharjo	63,00	14,12	0,00	4,50	0,00	
12. Molokerto	220,40	90,82	0,00	14,23	0,00	
13. Sumberejo	88,97	113,85	0,00	12,29	0,00	
14. Mororejo	69,56	0,00	0,00	747,00	0,00	
15. Wonorejo	36,39	0,00	0,00	688,00	0,00	
JUMLAH	2004	973,82	1.579,32	0,00	1.486,02	0,00
	2003	910,05	1.572,82	0,00	1.486,02	0,00
	2002	910,05	1.572,82	0,00	1.486,02	0,00

BPS Kabupaten Kendal

Sumber data : Monografi Desa 2004

Catatan :

Tabel : 1.5 (lanjutan)

**LUAS TANAH KERING DIRINCI MENURUT JENISNYA
KECAMATAN KALIWUNGU**

TAHUN : 2004

DESA	HUTAN		PERKEBUNAN		LAIN-	JUMLAH		
	RAKYAT	NEGARA	RAKYAT	NEGARA	LAIN			
	(Ha)	(Ha)	(Ha)	(Ha)	(Ha)			
(1)	(7)	(8)	(9)	(10)	(11)	(12)		
01. Kedungsuren	0,00	1.618,00	0,00	0,00	166,24	2.199,25		
02. Darupono	0,00	1.649,00	0,00	0,00	84,79	1.996,59		
03. Protomulyo	0,00	0,00	0,00	0,00	41,17	204,38		
04. Magelung	0,00	32,00	0,00	0,00	145,84	800,24		
05. Plantaran	0,00	0,00	0,00	0,00	40,75	202,00		
06. Sukomulyo	0,00	0,00	0,00	0,00	55,47	152,75		
07. Kumpulrejo	0,00	0,00	0,00	0,00	22,12	42,00		
08. KarangTengah	0,00	0,00	0,00	0,00	20,27	47,35		
09. Sarirejo	0,00	0,00	0,00	0,00	13,44	47,01		
10. Krajan Kulon	0,00	0,00	0,00	0,00	26,10	99,65		
11. Kutobarjo	0,00	0,00	0,00	0,00	24,73	106,35		
12. Nolakerto	0,00	7,50	0,00	0,00	77,30	410,25		
13. Sumberejo	0,00	279,25	0,00	0,00	106,55	600,91		
14. Mororejo	0,00	0,00	0,00	0,00	448,54	1.265,10		
15. Wonorejo	0,00	0,00	0,00	0,00	387,83	1.112,22		
	JUMLAH	2004	0,00	3.585,75	0,00	0,00	1.661,14	9.286,05
		2003	0,00	3.585,75	0,00	0,00	1.642,69	9.197,33
		2002	0,00	3.585,75	0,00	0,00	1.642,69	9.197,33

BPS Kabupaten Kendal

Sumber data : Monografi Desa 2004

Catatan :

Tabel : 1.6

**BANYAKNYA HARI HUJAN
KECAMATAN KALIWUNGU
TAHUN 2001 - 2004**

BULAN	2001	2002	2003	2004
(1)	(2)	(3)	(4)	(5)
01. Januari	12	16	13	13
02. Pebruari	15	21	23	17
03. Maret	17	12	10	14
04. April	11	12	9	20
05. Mei	5	4	5	12
06. Juni	10	2	1	3
07. Juli	4	0	0	2
08. Agustus	0	0	0	0
09. September	6	0	6	6
10. Oktober	10	2	6	4
11. Nopember	13	12	10	13
12. Desember	7	8	17	17
JUMLAH	110	89	100	121
Rata-rata	9	7	8	10

BPS Kabupaten Kendal

Sumber data : Stasiun Kaliwungu

Catatan :

Tabel : 1.7

BANYAKNYA CURAH HUJAN
KECAMATAN KALIWUNGU
TAHUN 2001 - 2004

BULAN	2001	2002	2003	2004
(1)	(2)	(3)	(4)	(5)
01. Januari	356	473	263	165
02. Pebruari	304	591	602	456
03. Maret	436	110	246	182
04. April	233	157	222	329
05. Mei	173	54	74	269
06. Juni	267	10	6	37
07. Juli	62	0	0	18
08. Agustus	0	0	0	0
09. September	52	0	130	69
10. Oktober	226	7	54	30
11. Nopember	169	148	115	100
12. Desember	113	196	456	230
JUMLAH	2.391	1.746	2.168	1.885
Rata-rata	199	146	181	157

BPS Kabupaten Kendal

Sumber data : Stasiun Kaliwungu

Catatan :

Tabel : 2.1

**BANYAKNYA DUSUN/DUKUH, RUKUN WARGA, DAN RUKUN TETANGGA
KECAMATAN KALIWUNGU**

TAHUN : 2004

DESA	DUSUN/ DUKUH	RUKUN WARGA	RUKUN TETANGGA
(1)	(2)	(3)	(4)
01. Kedungsuren	7	10	43
02. Darupono	2	4	11
03. Protomulyo	10	12	65
04. Magelung	14	10	35
05. Plantaran	15	15	46
06. Sukomulyo	5	5	26
07. Kumpulrejo	2	4	14
08. Karang Tengah	2	2	8
09. Sarirejo	9	8	35
10. Krajan Kulon	4	11	32
11. Kutoharjo	10	9	49
12. Nolakerto	6	6	28
13. Sumberejo	9	9	33
14. Moronejo	8	8	37
15. Wonorejo	4	9	27
JUMLAH 2004	107	122	489
2003	107	122	489
2002	107	122	485

BPS Kabupaten Kendal

Sumber data : Statistik Kecamatan Kaliwungu

Catatan :

Tabel : 2.2.

**BANYAKNYA BALAI DESA DAN KANTOR DESA
KECAMATAN KALIWUNGU**

TAHUN : 2004

DESA	BALAI DESA	KANTOR DESA
(1)	(2)	(3)
01. Kedungsuren	1	1
02. Darupono	1	0
03. Protomulyo	1	1
04. Magelung	1	1
05. Plantaran	1	1
06. Sukomulyo	1	1
07. Kumpulrejo	1	1
08. KarangTengah	1	1
09. Sarirejo	1	1
10. Krajan Kulon	1	1
11. Kutoharjo	1	1
12. Nolakerto	1	1
13. Sumberejo	1	1
14. Mororejo	1	0
15. Wonorojo	1	1
JUMLAH	15	13

BPS Kabupaten Kendal

Sumber data : Kantor Kecamatan Kaliwungu

Catatan :

Tabel/ Table : 2.3

BANYAKNYA PERANGKAT DESA
KECAMATAN KATIWUNGU
TAHUN : 2004

DESA	KEPALA DESA/ KEL.		SEK DESA/ KEL.		BEKEL		KE BA YAH		JAGA BAYA/ KEPE		BAYAN TAM		MOON		ULLU- ULLU-		KAMI TUWA		KAUR UMUM		KEUA- NGAN		JUM LAH	
	(1)	L	P	L	P	L	P	L	P	L	P	L	P	L	P	L	P	L	P	L	P	L	P	
		(2)	(3)	(4)	(5)	(6)	(7)	(8)	(9)	(10)	(11)	(12)	(13)	(14)	(15)	(16)	(17)	(18)	(19)	(20)	(21)	(22)	(23)	(24)
	TENGAH																							
01. Kedungsuren	1	0	1	0	1	0	2	0	0	0	1	0	2	0	0	0	7	0	1	0	0	1	16	1
02. Darupono	1	0	1	0	0	0	0	0	0	0	0	0	1	0	0	0	2	0	1	0	0	0	6	0
03. Protomulyo	1	0	1	0	1	0	0	0	0	0	0	0	1	0	0	0	4	1	0	1	0	1	8	3
04. Magelang	1	0	1	0	1	0	1	0	0	0	0	0	1	0	0	0	3	0	1	0	1	0	10	0
05. Plantaran	1	0	1	0	1	0	1	0	0	0	0	0	1	0	0	0	5	0	0	1	1	0	11	1
06. Sukomulyo	1	0	1	0	1	0	0	0	0	0	1	0	1	0	0	0	5	0	1	0	1	0	12	0
07. Kumpulrejo	1	0	1	0	1	0	1	0	0	0	1	0	1	0	0	0	1	0	0	1	0	0	7	1
08. KarangTengah	1	0	1	0	1	0	0	0	0	0	1	0	1	0	0	0	2	0	0	1	0	0	7	1
09. Sarirejo	1	0	0	1	1	0	1	0	0	0	0	0	2	0	1	0	3	0	0	1	0	1	9	3
10. Krajan Kulon	1	0	0	1	1	0	1	0	0	0	1	0	1	0	0	0	3	0	0	1	1	0	9	2
11. Kutoharjo	1	0	1	0	1	0	0	0	0	0	1	0	1	0	0	0	6	0	1	0	1	0	13	0
12. Nalokerto	1	0	0	1	0	0	0	0	0	0	0	0	2	0	1	0	4	1	1	0	0	1	9	3
13. Sumberejo	1	0	1	0	0	0	0	0	0	0	1	0	1	0	1	0	4	0	1	0	0	1	10	1
14. Miororejo	1	0	1	0	1	0	0	0	0	0	2	0	1	0	0	0	3	0	1	0	1	0	11	0
15. Wonorejo	1	0	1	0	1	0	1	0	1	0	1	0	2	0	1	0	3	0	1	0	1	0	14	0
JUMLAH 2004	15	0	12	3	12	0	8	0	1	0	10	0	19	0	4	0	55	2	9	6	7	5	152	16
2003	15	0	12	3	12	0	8	0	1	0	10	0	19	0	4	0	55	2	9	6	7	5	152	16

Tabel : 6.11.

BANYAKNYA SEKOLAH LUAR BIASA , MURID DAN GURU
KECAMATAN KALIWUNGU
TAHUN : 2004

DESA	TK		SD		SLTP		GURU
	SEKOLAH	MURID	SEKOLAH	MURID	SEKOLAH	MURID	
(1)	(2)	(3)	(4)	(5)	(6)	(7)	(8)
01. Kedungsuren	0	0	0	0	0	0	0
02. Darupono	0	0	0	0	0	0	0
03. Protomulyo	0	0	0	0	0	0	0
04. Magelung	0	0	0	0	0	0	0
05. Plantaran	0	0	0	0	0	0	0
06. Sukomulyo	0	0	0	0	0	0	0
07. Kumpulrejo	0	0	0	0	0	0	0
08. KarangTengah	1	23	1	42	1	5	9
09. Sarirejo	0	0	0	0	0	0	0
10. Krajan Kulon	0	0	0	0	0	0	0
11. Kutoharjo	0	0	0	0	0	0	0
12. Nolakerto	0	0	0	0	0	0	0
13. Sumberejo	0	0	0	0	0	0	0
14. Mororejo	0	0	0	0	0	0	0
15. Wonorejo	0	0	0	0	0	0	0
JUMLAH 2004	1	23	1	42	1	5	9

BPS Kabupaten Kendal

Sumber data : SLB Kecamatan Kaliwungu
Catatan :

BAB II
SOSIAL KEPENDUDUKAN

<https://kendalkab.go.id>

Tabel : 3.1.

**BANYAKNYA RUMAH TANGGA DAN BANGUNAN TEMPAT TINGGAL
KECAMATAN KALIWUNGU**

TAHUN : 2004

DESA	RUMAH	BANGUNAN
	TANGGA	TEMPAT TINGGAL
(1)	(2)	(3)
01. Kedungsuren	2.281	2.087
02. Darupono	590	457
03. Protomulyo	2.408	2.113
04. Magetung	1.804	1.504
05. Plastaran	1.989	1.976
06. Sukomulyo	1.302	1.022
07. Kumpulrejo	675	446
08. KarangTengah	588	456
09. Sarirejo	1.217	1.078
10. Krajan Kulon	2.386	1.964
11. Kutoharjo	2.227	1.714
12. Nolakerto	1.456	1.198
13. Sumberejo	1.758	1.420
14. Mororejo	1.750	1.364
15. Wonorejo	1.270	934
JUMLAH 2004	23.701	19.733
2003	22.955	19.709
2002	22.356	19.306

BPS Kabupaten Kendal

Sumber data : Statistik Kecamatan Kaliwungu

Catatan :

Tabel : 3.2

**KEPADATAN RUMAH TANGGA
KECAMATAN KALIWUNGU**

TAHUN : 2004

DESA	PENDUDUK	RUMAH TANGGA	KEPADATAN (Orang/RT)	
(1)	(2)	(3)	(4)	
01. Kedungsuren	8.275	2.281	4	
02. Darupono	1.850	590	3	
03. Protomulyo	8.441	2.408	4	
04. Magetung	7.018	1.804	4	
05. Plantaran	8.186	1.989	4	
06. Sukomulyo	4.791	1.302	4	
07. Kumpulrejo	2.454	675	4	
08. KarangTengah	2.100	588	4	
09. Sarirejo	5.104	1.217	4	
10. Krajan Kulon	9.745	2.386	4	
11. Kutoharjo	10.438	2.227	5	
12. Nolakerto	5.831	1.456	4	
13. Sumberejo	5.663	1.758	3	
14. Mororejo	6.194	1.750	4	
15. Wonorejo	3.916	1.270	3	
JUMLAH	2004	90.006	23.701	4
	2003	89.404	22.955	4
	2002	89.092	22.356	4

BPS Kabupaten Kendal

Sumber data : Statistik Kecamatan Kaliwungu

Catatan :

Tabel : 3.3

BANYAKNYA KELUARGA MENURUT TAHAPAN
KECAMATAN KALIWUNGU

TAHUN : 2004

DESA	PRA SEJAHTERA		SEJAHTERA I		SEJAH- TERA	JUM	
	ALEK	BAE	ALEK	BAE	III	LAH	
(1)	(2)	(3)	(4)	(5)	(6)	(7)	
01. Kedungsuren	921	732	31	221	281	2.186	
02. Darupono	304	49	11	21	142	527	
03. Protomulyo	537	92	112	93	1.650	2.484	
04. Magelung	1.179	196	156	13	369	1.913	
05. Plantaran	722	121	64	101	1.283	2.291	
06. Sukomulyo	208	236	0	38	711	1.193	
07. Kumpulrejo	126	69	64	78	282	619	
08. Karang Tengah	89	39	5	24	381	538	
09. Sarirejo	159	186	0	95	847	1.287	
10. Krajan Kulon	482	29	596	23	1.223	2.353	
11. Kutoharjo	735	314	295	407	1.054	2.805	
12. Nolakerto	375	184	234	61	585	1.439	
13. Sumberejo	553	117	21	67	890	1.648	
14. Mororejo	329	355	66	271	636	1.657	
15. Wonorejo	233	93	17	116	505	964	
JUMLAH	2004	6.952	2.812	1.672	1.629	10.839	23.904
	2003	7.026	2.762	1.617	1.710	10.495	23.610
	2002	7.270	2.626	1.677	1.462	9.327	22.362

BPS Kabupaten Kendal

Sumber data : PPLKB Kecamatan Kaliwungu

Catatan : - ALEK : Alasan Ekonomi

- BAE : Bukan Alasan Ekonomi

Tabel : 3.4

**BANYAKNYA TEMPAT TINGGAL PENDUDUK
KECAMATAN KALIWUNGU**

TAHUN : 2004

DESA	PER- MANEN	SEMI PER- MANEN	PAPAN	BAMBU	JUMLAH	
(1)	(2)	(3)	(4)	(5)	(6)	
01. Kedungsuren	70	374	781	862	2.087	
02. Darupono	108	111	224	14	457	
03. Protomulyo	1.022	230	813	48	2.113	
04. Magelung	41	618	805	40	1.504	
05. Plantaran	625	1.020	226	105	1.976	
06. Sukomulyo	74	234	714	0	1.022	
07. Kumpulrejo	125	45	237	39	446	
08. KarangTengah	52	289	115	0	456	
09. Sarirejo	300	701	77	0	1.078	
10. Krajan Kulon	420	693	684	167	1.964	
11. Kutoharjo	284	468	962	0	1.714	
12. Nolakerto	223	707	268	0	1.198	
13. Sumberejo	399	392	480	149	1.420	
14. Mororejo	973	233	158	0	1.364	
15. Wonorejo	140	557	237	0	934	
JUMLAH	2004	4.856	6.672	6.781	1.424	19.733
	2003	4.840	6.660	6.776	1.433	19.709
	2002	4.719	6.811	7.776	0	19.306

BPS Kabupaten Kendal

Sumber data : Statistik Kecamatan Kaliwungu

Catatan :

Tabel : 3.5

**BANYAKNYA PENDUDUK DIRINCI MENURUT JENIS KELAMIN
KECAMATAN KALIWUNGU**

TAHUN : 2004

DESA	LAKI-LAKI	PEREMPUAN	JUMLAH
(1)	(2)	(3)	(4)
01. Kedungsuren	4.048	4.227	8.275
02. Darupono	920	930	1.850
03. Protomulyo	4.286	4.155	8.441
04. Magelung	3.523	3.495	7.018
05. Plantaran	3.979	4.207	8.186
06. Sukomulyo	2.331	2.460	4.791
07. Kumpulrejo	1.198	1.256	2.454
08. KarangTengah	1.052	1.048	2.100
09. Sarirejo	2.551	2.553	5.104
10. Krajan Kulon	4.675	5.070	9.745
11. Kutoharjo	5.163	5.275	10.438
12. Nolakerto	2.853	2.978	5.831
13. Sumberejo	2.729	2.934	5.663
14. Mororejo	3.042	3.152	6.194
15. Wonorejo	1.945	1.971	3.916
JUMLAH 2004	44.295	45.711	90.006
2003	44.001	45.403	89.404
2002	43.832	45.260	89.092

BPS Kabupaten Kendal

Sumber data: Monografi DESA 2003

Catatan :

Tabel : 3.6

**KEPADATAN PENDUDUK
KECAMATAN KALIWUNGU
TAHUN : 2004**

DESA	PENDUDUK	LUAS	KEPADATAN
(1)	(2)	(Km-2) (3)	(Orang/Km-2) (4)
01. Kedungsuren	8.275	24,00	345
02. Darupono	1.850	20,22	92
03. Protomulyo	8.441	2,25	3.745
04. Magefung	7.018	8,00	877
05. Plantaran	8.186	2,71	3.021
06. Sukomulyo	4.791	2,78	1.722
07. Kumpulrejo	2.454	1,25	1.963
08. KarangTengah	2.100	1,20	1.745
09. Sarirejo	5.104	1,33	3.837
10. Krajan Kulon	9.745	2,16	4.508
11. Kutoharjo	10.438	2,31	4.512
12. Nokolerto	5.831	5,19	1.124
13. Sumberejo	5.663	7,88	719
14. Mororejo	6.194	14,35	432
15. Wonorejo	3.916	12,05	325
JUMLAH	2004	90.006	107,70
	2003	89.404	107,70
	2002	89.092	107,70

BPS Kabupaten Kendal

Sumber data : Statistik Kecamatan Kaliwungu
Catatan :

Tabel : 3.7

**SEX RATIO PENDUDUK LAKI-LAKI TERHADAP PEREMPUAN
KECAMATAN KALIWUNGU**

TAHUN : 2004

DESA	PENDUDUK		SEX RATIO (PER 1000)	
	LAKI-LAKI	PEREMPUAN		
(1)	(2)	(3)	(4)	
01. Kedungsuren	4.048	4.227	958	
02. Darupono	920	930	989	
03. Protomulyo	4.286	4.155	1.032	
04. Magetung	3.523	3.495	1.008	
05. Plantaran	3.979	4.207	946	
06. Sukomulyo	2.331	2.460	948	
07. Kumpulrejo	1.198	1.256	954	
08. KarangTengah	1.052	1.048	1.004	
09. Sarirejo	2.551	2.553	999	
10. Krajan Kulon	4.675	5.070	922	
11. Kotoharjo	5.163	5.275	979	
12. Holokerto	2.853	2.978	958	
13. Sumberejo	2.729	2.934	930	
14. Mororejo	3.042	3.152	965	
15. Wonorejo	1.945	1.971	987	
JUMLAH	2004	44.295	45.711	969
	2003	44.001	45.403	969
	2002	43.832	45.260	968

BPS Kabupaten Kendal

Sumber data : Statistik Kecamatan Kaliwungu

Catatan :

Tabel : 3.8

**PERKEMBANGAN PENDUDUK PER TAHUN
KECAMATAN KALIWUNGU**

TAHUN : 2004

TAHUN	PENDUDUK	PERKEMBANGAN
		PENDUDUK
		(%)
(1)	(2)	(3)
1985	71.076	-
1986	72.987	2,69
1987	72.897	-0,12
1988	73.423	0,72
1989	74.074	0,89
1990	74.973	1,21
1991	78.295	4,43
1992	78.575	0,36
1993	78.988	0,53
1994	79.558	0,72
1995	79.974	0,52
1996	85.636	7,08
1997	85.934	0,35
1998	86.339	0,47
1999	87.113	0,90
2000	88.025	1,05
2001	88.742	0,81
2002	89.092	0,39
2003	89.404	0,35
2004	90.006	0,67

BPS Kabupaten Kendal

Sumber data : Statistik Kecamatan Kaliwungu

Catatan :

Tabel : 3.9

**BANYAKNYA PENDUDUK MENURUT KELOMPOK UMUR
DAN JENIS KELAMIN
KECAMATAN KALIWUNGU
TAHUN : 2004**

UMUR	LAKI-LAKI	PEREMPUAN	JUMLAH
(1)	(2)	(3)	(4)
0 - 4	5.772	5.767	11.539
5 - 9	4.843	4.839	9.682
10 - 14	4.917	4.887	9.804
15 - 19	4.680	4.978	9.658
20 - 24	4.398	4.658	9.056
25 - 29	4.271	4.502	8.773
30 - 39	4.721	5.178	9.899
40 - 49	4.330	4.281	8.611
50 - 59	3.548	3.962	7.510
60 keatas	2.815	2.659	5.474
JUMLAH 2004	44.295	45.711	90.006
2003	44.001	45.403	89.404
2002	43.832	45.260	89.092

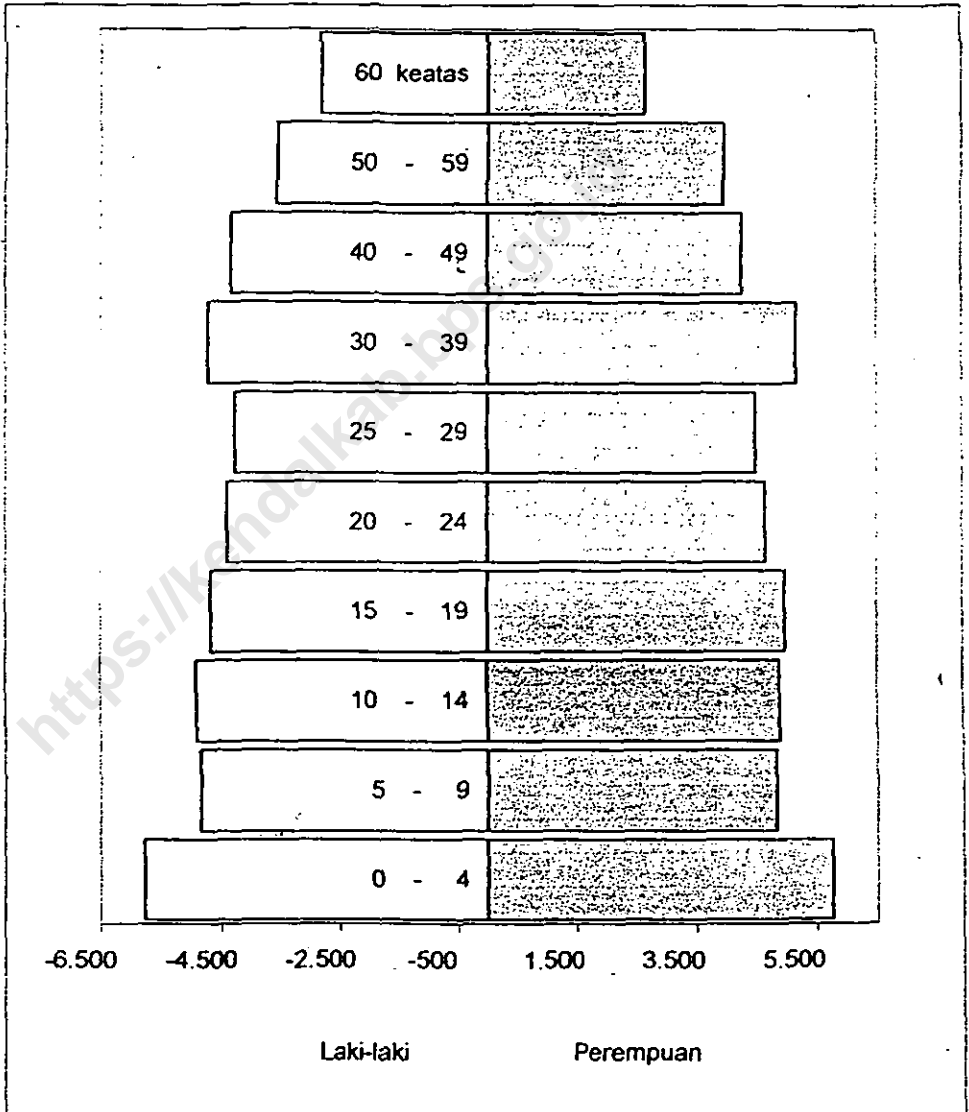
BPS Kabupaten Kendal

Sumber data : Statistik Kecamatan Kaliwungu

Catatan :

Grafik : 2

**BANYAKNYA PENDUDUK MENURUT KELOMPOK UMUR
DAN JENIS KELAMIN
KECAMATAN KALIWUNGU
TAHUN : 2004**



BPS Kabupaten Kendal

Sumber data : Statistik Kecamatan Kaliwungu

Catatan :

Tabel : 3.10

BANYAKNYA PENDUDUK UMUR 5 - 6, 7 - 12, 13 - 15
KECAMATAN KALIWUNGU

TAHUN : 2004

DESA	5 - 6	7 - 12	13 - 15
(1)	(2)	(3)	(4)
01. Kedungsuren	394	1.283	563
02. Darupono	88	287	126
03. Protomulyo	402	1.306	574
04. Magelung	334	1.087	477
05. Plantaran	390	1.268	557
06. Sukomulyo	228	743	326
07. Kumpulrejo	117	380	167
08. KarangTengah	99	325	143
09. Sarirejo	243	791	347
10. Krajan Kulon	464	1.441	663
11. Kutoharjo	496	1.518	711
12. Nolakerto	278	904	397
13. Sumberejo	270	878	385
14. Mororejo	295	960	422
15. Wonorejo	186	607	266
JUMLAH 2004	4.284	13.778	6.124
2003	3.863	11.668	5.848
2002	4.243	13.810	6.057

BPS Kabupaten Kendal

Sumber data : Statistik Kecamatan Kaliwungu

Catatan :

Tabel : 3.11

**BANYAKNYA PENDUDUK WARGA NEGARA ASING
KECAMATAN KALWUNGU**

TAHUN : 2004

DESA	W N A		JUMLAH
	CINA	LAINNYA	
(1)	(2)	(3)	(4)
01. Kedungsuren	0	0	0
02. Darupono	0	0	0
03. Protomulyo	0	0	0
04. Magetung	0	0	0
05. Plantaran	0	0	0
06. Sukomulyo	0	0	0
07. Kumpulrejo	0	0	0
08. KarangTengah	0	0	0
09. Sarirejo	0	0	0
10. Krajan Kulon	0	0	0
11. Kutoharjo	1	0	1
12. Nolakerto	0	0	0
13. Sumberejo	0	0	0
14. Mororejo	0	6	6
15. Wonorejo	0	0	0
JUMLAH	2004	6	7
	2003	6	7
	2002	6	7

BPS Kabupaten Kendal

Sumber data : Statistik Kecamatan Kalwungu

Catatan :

Tabel : 3.12

**BANYAKNYA MUTASI PENDUDUK
KECAMATAN KALIWUNGU
TAHUN : 2004**

DESA	KELA- HIRAN	KEMA- TIAN	DATANG	PERGI	
(1)	(2)	(3)	(4)	(5)	
01. Kedungsuren	0	0	2	20	
02. Darupono	14	2	2	5	
03. Protomulyo	120	50	275	37	
04. Magetung	43	19	0	12	
05. Plantaran	5	3	0	11	
06. Sukomulyo	98	67	4	6	
07. Kumpulrejo	18	19	3	8	
08. KarangTengah	21	17	2	20	
09. Sarirejo	75	48	55	44	
10. Krajan Kulon	136	39	70	104	
11. Kutoharjo	96	58	41	50	
12. Nolakerto	24	8	47	3	
13. Sumberejo	54	37	9	40	
14. Mororejo	25	54	7	16	
15. Wonorejo	182	30	0	7	
JUMLAH	2004	911	451	517	383
	2003	690	338	146	186
	2002	749	353	276	322

BPS Kabupaten Kendal

Sumber data : Statistik Kecamatan Kaliwungu
Catatan :

Tabel : 3.13

**BANYAKNYA PENDUDUK DI ATAS 5 TAHUN
DIRINCI MENURUT PENDIDIKAN
KECAMATAN KALIWUNGU
TAHUN : 2004**

DESA	TIDAK	TIDAK	BELUM	TAMAT SD	
	SEKOLAH	TAMAT SD			
(1)	(2)	(3)	(4)	(5)	
01. Kedungsuren	702	1.347	1.233	2.983	
02. Darupono	163	328	179	480	
03. Protomulyo	156	348	818	2.835	
04. Magetung	594	740	1.298	1.992	
05. Plantaran	350	1.287	1.249	2.296	
06. Sukomulyo	434	634	974	975	
07. Kumpulrejo	140	156	177	859	
08. KarangTengah	155	215	366	470	
09. Sarirejo	72	253	884	1.079	
10. Krajan Kulon	435	664	1.139	2.775	
11. Kutoharjo	306	453	875	3.582	
12. Nolakerto	95	342	727	2.562	
13. Sumberejo	481	786	854	1.508	
14. Mororejo	181	186	788	2.978	
15. Wonorejo	302	574	565	1.476	
JUMLAH	2004	4.566	8.313	12.126	28.850
	2003	5.598	7.638	11.227	29.543
	2002	6.145	9.366	13.624	28.674

BPS Kabupaten Kendal

Sumber data : Statistik Kecamatan Kaluwungu
Catatan :

Tabel : 3.13 (Lanjutan)

**BANYAKNYA PENDUDUK DI ATAS 5 TAHUN
DIRINCI MENURUT PENDIDIKAN
KECAMATAN KALIWUNGU
TAHUN : 2004**

DESA	TAMAT			
	SLTP	SLTA	PT /AKADEMI	
(1)	(6)	(7)	(8)	
01. Kedungsuren	992	142	18	
02. Darupono	271	211	15	
03. Protomulyo	1.114	1.277	588	
04. Magelung	1.262	318	36	
05. Plantaran	1.718	511	62	
06. Sukomulyo	880	368	48	
07. Kumpulrejo	479	169	46	
08. KarangTengah	308	262	36	
09. Sarirejo	1.022	506	52	
10. Krajan Kulon	2.077	1.287	299	
11. Kutoharjo	2.241	1.003	134	
12. Nolakerto	826	565	60	
13. Sumberejo	726	450	122	
14. Mororejo	974	438	253	
15. Wonorejo	303	112	31	
JUMLAH	2004	15.193	7.619	1.800
	2003	14.923	7.373	1.730
	2002	13.149	6.453	1.678

BPS Kabupaten Kendal

Sumber data : Statistik Kecamatan Kaliwungu

Catatan :

Tabel : 3.14

**BANYAKNYA PENDUDUK DIATAS 10 TAHUN YANG BEKERJA
DIRINCI MENURUT MATA PENCAHARIAN
KECAMATAN KALIWUNGU
TAHUN : 2004**

DESA	PERTANIAN		PERTAMBANGAN DAN PENGALIHAN		INDUSTRI PENGOLAHAN	
	PENGU- SAHA	BURUH	PENGU- SAHA	BURUH	PENGU- SAHA	BURUH
(1)	(2)	(3)	(4)	(5)	(6)	(7)
01. Kedungsuren	2.208	2.761	0	4	5	34
02. Darupono	199	634	2	25	2	30
03. Protomulyo	496	141	1	7	9	2.382
04. Magelung	1.661	2.001	0	0	2	1.057
05. Plantaran	184	1.916	10	15	78	1.148
06. Sukomulyo	252	1.498	8	17	22	380
07. Kumpulrejo	140	222	0	0	5	461
08. KarangTengah	35	350	0	0	7	380
09. Sarirejo	165	387	0	0	20	496
10. Krajan Kulon	248	236	0	0	184	2.967
11. Kutoharjo	636	2.044	0	0	87	2.014
12. Nolakerto	1.200	140	0	15	25	911
13. Sumberejo	867	469	0	0	6	322
14. Mororejo	1.568	751	0	0	38	1.758
15. Wonorejo	471	1.841	0	0	80	122
JUMLAH 2004	10.350	15.391	21	83	570	14.462
2003	10.338	14.483	18	81	494	14.160

BPS Kabupaten Kendal

Sumber data : Statistik Kecamatan Kaliwungu

Catatan :

Tabel : 3.14 Lanjutan.

BANYAKNYA PENDUDUK DIATAS 10 TAHUN YANG BEKERJA
DIRINCI MENURUT MATA PENCAHARIAN
KECAMATAN KALIWUNGU
TAHUN : 2004

DESA	LISTRIK, GAS DAN AIR MINUM		BANGUNAN		PERDAGANGAN, HOTEL DAN RESTORAN	
	PENGU- SAHA	BURUH	PENGU- SAHA	BURUH	PENGU- SAHA	BURUH
(1)	(8)	(9)	(10)	(11)	(12)	(13)
01. Kedungsuren	0	1	0	524	60	69
02. Darupono	0	1	0	43	64	43
03. Protomulyo	2	11	3	275	24	272
04. Magelang	0	1	0	348	125	114
05. Plantaran	0	5	4	1.099	48	139
06. Sukomulyo	0	8	6	125	68	85
07. Kumpulrejo	0	0	0	7	28	34
08. KarangTengah	0	0	0	36	24	46
09. Sarirejo	0	3	6	79	476	191
10. Krajan Kulon	0	10	87	485	1.177	662
11. Kutoharjo	0	3	0	1.026	846	266
12. Nolakerto	0	15	15	182	127	27
13. Sumberejo	0	24	9	375	460	320
14. Mororejo	0	0	4	426	78	204
15. Wonorejo	0	0	1	102	80	84
JUMLAH 2004	2	82	135	5.132	3.685	2.556
2003	2	67	129	5.221	3.662	2.389

BPS Kabupaten Kendal

Sumber data : Statistik Kecamatan Kaliwungu

Catatan :

Tabel : 3.14 Lanjutan

**BANYAKNYA PENDUDUK DIATAS 10 TAHUN YANG BEKERJA
DIRINCI MENURUT MATA PENCAHARIAN
KECAMATAN KALIWUNGU
TAHUN : 2004**

DESA	PENGANGKUTAN DAN KOMUNIKASI		KEUANGAN DAN PERSEWAAN		JASA-JASA	
	PENGU- SAHA	BURUH	PENGU- SAHA	BURUH	PENGU- SAHA	BURUH
(1)	(14)	(15)	(16)	(17)	(18)	(19)
01. Kedungsuren	43	41	4	6	28	621
02. Darupono	17	51	0	0	2	353
03. Protomulyo	25	43	4	8	15	2.600
04. Magelung	25	34	3	6	34	50
05. Plantaran	92	62	8	6	42	1.867
06. Sukomulyo	37	82	12	33	18	1.138
07. Kumpulrejo	27	19	5	8	8	735
08. KarangTengah	23	14	3	3	9	638
09. Sarirejo	134	144	3	6	27	1.263
10. Krajan Kulon,	124	48	43	211	108	1.104
11. Kutoharjo	86	16	15	30	28	384
12. Nokolerto	63	18	8	27	15	1.655
13. Sumberejo	160	32	138	12	86	831
14. Mororejo	72	9	2	5	19	362
15. Wonorejo	72	5	2	4	15	28
JUMLAH 2004	1.000	618	250	365	454	13.629
2003	1.507	399	211	339	446	14.428

Sumber data : Statistik Kecamatan Kalirungu
Catatan :

Tabel : 4.1.

**BANYAKNYA PUS AKSEPTOR KB AKTIF
KECAMATAN KALIWUNGU**

TAHUN : 2004

DESA	PUS	KONTRASEPSI			
		IUD	PIL	KONDOM	
(1)	(2)	(3)	(4)	(5)	
01. Kedungsuren	1.423	11	223	1	
02. Darupono	733	2	74	0	
03. Protomulyo	1.819	76	749	0	
04. Magelung	1.469	14	526	0	
05. Plantaran	1.515	36	357	3	
06. Sukomulyo	912	2	258	1	
07. Kumpulrejo	392	7	108	0	
08. KarangTengah	326	2	58	0	
09. Sarirejo	892	34	137	0	
10. Krajan Kulon	1.554	93	430	0	
11. Kutoharjo	1.937	27	466	5	
12. Nolakerto	1.439	8	367	0	
13. Sumberejo	1.150	19	191	0	
14. Mororejo	1.657	25	143	1	
15. Wonorejo	378	2	195	0	
JUMLAH	2004	17.596	358	4.282	11
	2003	16.354	358	4.175	12
	2002	15.497	361	3.969	12

BPS Kabupaten Kendal

Sumber data : PPLKB Kecamatan Kaliwungu

Catatan :

Tabel : 4.1. (lanjutan)

**BANYAKNYA PUS AKSEPTOR KB AKTIF
KECAMATAN KALIWUNGU**

TAHUN : 2004

DESA	KONTRASEPSI					
	INP	SUNTIK	MOP	MOW	JUMLAH	
(1)	(6)	(7)	(8)	(9)	(10)	
01. Kedungsuren	277	493	5	52	1.062	
02. Darupoo	21	152	2	44	295	
03. Protomulyo	32	449	5	57	1.368	
04. Magelung	35	449	6	11	1.041	
05. Plantaran	58	604	10	57	1.125	
06. Sukomulyo	15	369	4	6	655	
07. Kumpulrejo	2	196	4	7	324	
08. KarangTengah	4	167	2	12	245	
09. Sarirejo	63	392	9	15	650	
10. Krajan Kudon	33	485	10	45	1.096	
11. Kutoharjo	23	977	5	34	1.537	
12. Molokerto	22	326	3	17	743	
13. Sumberejo	66	520	6	31	833	
14. Mororejo	45	698	1	19	842	
15. Wonorejo	15	327	2	5	546	
JUMLAH	2004	711	6.514	74	412	12.362
	2003	704	6.381	73	395	12.098
	2002	678	5.708	70	376	11.377

BPS Kabupaten Kendal

Sumber data : PPLKB Kecamatan Kaliwungu

Catatan :

Tabel : 5.1

**BANYAKNYA PEMELUK AGAMA
KECAMATAN KALIWUNGU**

TAHUN : 2004

DESA	ISLAM	KRISTEN		BUDHA	HINDU	LAINNYA	
		PROT.	KTL				
(1)	(2)	(3)	(4)	(5)	(6)	(7)	
01. Kedungsuren	8.274	1	0	0	0	0	
02. Darupono	1.844	0	6	0	0	0	
03. Protomulyo	8.314	31	94	0	2	0	
04. Magetung	7.011	0	7	0	0	0	
05. Plantaran	7.655	305	226	0	0	0	
06. Sukomulyo	4.787	4	0	0	0	0	
07. Kumpulrejo	2.454	0	0	0	0	0	
08. KarangTengah	2.099	1	0	0	0	0	
09. Sarirejo	5.083	10	10	1	0	0	
10. Krajan Kulon	9.693	12	32	2	6	0	
11. Kutoharjo	10.404	5	19	3	7	0	
12. Nolakerto	5.806	12	10	0	3	0	
13. Sumberejo	5.586	0	35	21	21	0	
14. Mororejo	6.186	4	4	0	0	0	
15. Wonorejo	3.916	0	0	0	0	0	
JUMLAH	2004	89.112	385	443	27	39	0
	2003	88.510	394	434	27	39	0
	2002	88.276	344	387	34	51	0

BPS Kabupaten Kendal

Sumber data : Statistik Kecamatan Kaliwungu

Catatan :

Tabel : 5.2

**BANYAKNYA TEMPAT IBADAH
KECAMATAN KALIWUNGU**

TAHUN : 2004

DESA	MASJID	MUSHOLA	GEREJA	KUIL/ PURA	
(1)	(2)	(3)	(4)	(5)	
01. Kedungsuren	6	35	0	0	
02. Darupono	1	6	0	0	
03. Protomulyo	4	25	0	0	
04. Magelung	5	24	0	0	
05. Plantaran	3	27	1	0	
06. Sukomulyo	2	19	0	0	
07. Kumpulrejo	2	10	0	0	
08. KarangTengah	1	6	0	0	
09. Sarirejo	2	15	0	3	
10. Krajan Kulon	2	30	1	0	
11. Kutoharjo	1	31	0	0	
12. Nolakerto	3	12	0	0	
13. Sumberejo	3	13	0	1	
14. Mororejo	4	15	0	0	
15. Wonorejo	3	11	0	0	
JUMLAH	2004	42	279	2	1
	2003	42	269	2	1
	2002	42	266	2	1

BPS Kabupaten Kendal

Sumber data : Statistik Desa di Kecamatan Kaliwungu

Catatan :

Tabel : 5.3

**PESERTA CALON JAMAAH HAJI
KECAMATAN KALIWUNGU**

TAHUN: 2002 - 2004

DESA	2002	2003	2004
(1)	(2)	(3)	(4)
01. Kedungsuren	3	1	1
02. Darupono	2	3	3
03. Protomulyo	11	4	4
04. Magelung	1	1	1
05. Plantaran	8	4	11
06. Sukomulyo	0	0	0
07. Kumpulrejo	2	2	0
08. KarangTengah	1	0	0
09. Sarirejo	4	5	5
10. Krajan Kulon	45	59	55
11. Kutoharjo	29	15	19
12. Nolakerto	6	7	7
13. Sumberejo	7	6	6
14. Mororejo	4	8	8
15. Wonorejo	2	5	0
JUMLAH	125	120	120

BPS Kabupaten Kendal

Sumber data : KUA Kecamatan Kaliwungu

Catatan :

Tabel : 5.4

**BANYAKNYA ULAMA, MUBALIGH, DAN KHOTIB
KECAMATAN KALIWUNGU**

TAHUN : 2004

DESA	ULAMA	MUBALIGH	KHOTIB
(1)	(2)	(3)	(4)
01. Kedungsuren	4	0	30
02. Darupono	3	0	5
03. Protomulyo	2	0	15
04. Magetung	3	0	25
05. Plantaran	3	1	10
06. Sukomulyo	5	1	10
07. Kumpurejo	3	1	10
08. KarangTengah	4	0	5
09. Sarirejo	8	3	23
10. Krajan Kulon	21	27	20
11. Kutoharjo	15	9	6
12. Noloerto	6	1	30
13. Sumberejo	2	1	15
14. Mororejo	10	5	26
15. Wonorejo	5	1	15
JUMLAH	2004	50	245
	2003	50	245
	2002	50	215

BPS Kabupaten Kendal

Sumber data : KUA Kecamatan Kaliwungu

Catatan :

Tabel :5.5

**BANYAKNYA NIKAH, TALAK, CERAI DAN RUJUK
KECAMATAN KALWUNGU**

TAHUN : 2004

DESA	NIKAH	TALAK	CERAI	RUJUK	
(1)	(2)	(3)	(4)	(5)	
01. Kedungsuren	66	1	1	0	
02. Darupono	20	0	0	0	
03. Protomulyo	50	2	2	0	
04. Magelung	59	3	5	0	
05. Plantaran	86	4	10	0	
06. Sukomulyo	43	4	0	0	
07. Kumpulrejo	23	0	0	0	
08. KarangTengah	8	2	1	0	
09. Sarirejo	35	0	1	0	
10. Krajan Kulon	76	1	5	0	
11. Kutoharjo	91	1	1	0	
12. Nolakerto	53	2	4	0	
13. Sumberejo	61	1	5	0	
14. Mororejo	62	2	3	0	
15. Wonorejo	15	0	4	0	
JUMLAH	2004	748	23	42	0
	2003	797	24	40	0
	2002	806	28	48	0

BPS Kabupaten Kendal

Sumber data : KUA Kecamatan Kalwungu

Catatan : Data Rujuk tidak tersedia.

Tabel : 6.1

BANYAKNYA SEKOLAH TK, MURID DAN GURU
KECAMATAN KALIWUNGU

TAHUN : 2004

DESA	SEKOLAH	MURID	GURU	
(1)	(2)	(3)	(4)	
01. Kedungsuren	3	57	9	
02. Darupono	1	46	3	
03. Protomulyo	2	200	10	
04. Magedung	1	22	2	
05. Plantaran	2	91	5	
06. Sukomulyo	2	66	6	
07. Kumpulrejo	1	28	3	
08. KarangTengah	0	0	0	
09. Sarirejo	2	116	8	
10. Krajan Kulon	5	291	17	
11. Kutoharjo	3	229	10	
12. Nolakerto	2	80	6	
13. Sumberejo	2	93	9	
14. Mororejo	2	50	5	
15. Wonorejo	2	27	6	
JUMLAH	2004	30	1.396	99
	2003	26	1.486	80
	2002	23	1.296	65

BPS Kabupaten Kendal

Sumber data : Masing-masing Sekolah di Kecamatan Kaliwungu

Catatan :

Tabel : 6.2

**BANYAKNYA SEKOLAH DASAR NEGERI, MURID DAN GURU
KECAMATAN KALIWUNGU**

TAHUN : 2004

DESA	SEKOLAH	MURID	GURU
(1)	(2)	(3)	(4)
01. Kedungsuren	5	839	40
02. Darupono	1	282	10
03. Protomulyo	3	879	27
04. Magesing	3	827	21
05. Plantaran	3	733	26
06. Sukomulyo	2	416	19
07. Kumpurejo	1	190	11
08. KarangTengah	1	139	7
09. Sarirejo	3	731	26
10. Krajan Kulon	5	1.335	43
11. Kutobarjo	4	1.162	32
12. Nolakerto	3	1.022	36
13. Sumberejo	3	804	30
14. Mororejo	2	422	17
15. Wonorejo	1	196	11
JUMLAH 2004		9.977	356
2003		10.156	304
2002		10.322	307

BPS Kabupaten Kendal

Sumber data : Masing-masing Sekolah di Kecamatan Kaliwungu

Catatan :

Tabel : 6.3

**BANYAKNYA SEKOLAH DASAR SWASTA, MURID DAN GURU
KECAMATAN KALIWUNGU**

TAHUN : 2004

DESA	SEKOLAH	MURID	GURU
(1)	(2)	(3)	(4)
01. Kedungsuren	0	0	0
02. Darupono	0	0	0
03. Protomatyo	2	253	18
04. Magedung	0	0	0
05. Plantaran	0	0	0
06. Sukomulyo	0	0	0
07. Kumpulrejo	0	0	0
08. KarangTengah	0	0	0
09. Sarirejo	0	0	0
10. Krajan Kulon	0	0	0
11. Kutoharjo	0	0	0
12. Noloerto	0	0	0
13. Sumberejo	0	0	0
14. Mororejo	0	0	0
15. Wonorejo	0	0	0
JUMLAH			
2004	2	253	18
2003	2	219	16
2002	2	191	20

BPS Kabupaten Kendal

Sumber data : Masing-masing Sekolah di Kecamatan Kaliwungu

Catatan :

Tabel : 6.4

**BANYAKNYA MADRASAH IBTIDAYAH, MURID DAN GURU
KECAMATAN KALIWUNGU**

TAHUN : 2004

DESA	SEKOLAH	MURID	GURU	
(1)	(2)	(3)	(4)	
01. Kedungsuren	1	102	8	
02. Darupono	0	0	0	
03. Protomulyo	0	0	0	
04. Magelung	1	170	7	
05. Plantaran	1	128	7	
06. Sukomulyo	1	88	7	
07. Kumpulrejo	1	107	9	
08. KarangTengah	0	0	0	
09. Sarirejo	1	176	10	
10. Krajan Kulon	1	146	7	
11. Kutoharjo	1	183	10	
12. Nolakerto	1	105	7	
13. Sumberejo	0	0	0	
14. Mororejo	2	335	16	
15. Wonorejo	1	209	9	
JUMLAH				
	2004	12	1.749	97
	2003	12	1.841	82
	2002	12	1.941	92

BPS Kabupaten Kendal

Sumber data : Masing-masing Sekolah di Kecamatan Kaluwungu

Catatan :

Tabel : 6.5

**BANYAKNYA SEKOLAH LANJUTAN PERTAMA NEGERI, MURID DAN GURU
KECAMATAN KALIWUNGU**

TAHUN : 2004

DESA	SEKOLAH	MURID	GURU	
(1)	(2)	(3)	(4)	
01. Kedungsuren	0	0	0	
02. Darupono	0	0	0	
03. Protomulyo	0	0	0	
04. Magetung	0	0	0	
05. Plantaran	1	922	51	
06. Sukomulyo	0	0	0	
07. Kumpulrejo	0	0	0	
08. KarangTengah	0	0	0	
09. Sarirejo	0	0	0	
10. Krajan Kukon	0	0	0	
11. Kutoharjo	0	0	0	
12. Nolakerto	0	0	0	
13. Sumberejo	0	0	0	
14. Mororejo	0	0	0	
15. Wonorejo	1	495	33	
Jumlah	2004	2	1.417	84
	2003	2	1.475	84
	2002	2	1.537	69

BPS Kabupaten Kendal

Sumber data : Masing-masing Sekolah di Kecamatan Kaliwungu

Catatan : Termasuk SLTP Kejuruan Negeri

Tabel : 6.6

**BANYAKNYA SEKOLAH LANJUTAN PERTAMA SWASTA, MURID DAN GURU
KECAMATAN KALIWUNGU**

TAHUN : 2004

DESA	SEKOLAH	MURID	GURU
(1)	(2)	(3)	(4)
01. Kedungsuren	1	292	17
02. Darupono	0	0	0
03. Protomulyo	0	0	0
04. Magetung	0	0	0
05. Plantaran	0	0	0
06. Sukomulyo	0	0	0
07. Kumpulrejo	0	0	0
08. KarangTengah	0	0	0
09. Sarirejo	1	549	30
10. Krajan Kulon	0	0	0
11. Kutoharjo	2	1.014	45
12. Noloerto	0	0	0
13. Sumberejo	0	0	0
14. Mororejo	0	0	0
15. Wonorejo	0	0	0
JUMLAH			
2004	4	1.855	92
2003	4	1.948	92
2002	4	1.898	94

BPS Kabupaten Kendal

Sumber data : Masing-masing Sekolah di Kecamatan Kaliwungu

Catatan : Termasuk SLTP Kejuruan Swasta

Tabel : 6.7

**BANYAKNYA MADRASAH TSANAWIYAH, MURID DAN GURU
KECAMATAN KALIWUNGU**

TAHUN : 2004

DESA	SEKOLAH	MURID	GURU
(1)	(2)	(3)	(4)
01. Kedungsuren	0	0	0
02. Darupono	0	0	0
03. Protomulyo	1	237	16
04. Magelang	0	0	0
05. Plantaran	0	0	0
06. Sutomulyo	0	0	0
07. Kumpulrejo	0	0	0
08. KarangTengah	0	0	0
09. Sarirejo	0	0	0
10. Krajan Kulon	0	0	0
11. Kutobarjo	1	511	40
12. Naloberto	0	0	0
13. Sumberejo	0	0	0
14. Mororejo	0	0	0
15. Wonorejo	0	0	0
JUMLAH			
2004	2	748	56
2003	2	774	45
2002	2	905	51

BPS Kabupaten Kendal

Sumber data : Masing-masing Sekolah di Kecamatan Kaliwungu

Catatan :

Tabel : 6.8

BANYAKNYA SEKOLAH LANJUTAN ATAS NEGERI, MURID DAN GURU
KECAMATAN KALIWUNGU

TAHUN : 2004

DESA	SEKOLAH	MURID	GURU
(1)	(2)	(3)	(4)
01. Kedungsuren	0	0	0
02. Darupono	0	0	0
03. Protomulyo	1	559	30
04. Magelung	0	0	0
05. Plantaran	0	0	0
06. Sukomulyo	0	0	0
07. Kumpulrejo	0	0	0
08. KarangTengah	0	0	0
09. Sarirejo	0	0	0
10. Krajan Kulon	0	0	0
11. Kutoharjo	0	0	0
12. Nolikerto	0	0	0
13. Sumberejo	0	0	0
14. Mororejo	0	0	0
15. Wonorejo	0	0	0
JUMLAH 2004	1	559	30
2003	1	513	31
2002	1	462	28

BPS Kabupaten Kendal

Sumber data : Masing-masing Sekolah di Kecamatan Kaliwungu

Catatan : Termasuk SLTA Kejuruan Negeri

Tabel : 6.9

**BANYAKNYA SEKOLAH LANJUTAN ATAS SWASTA, MURID DAN GURU
KECAMATAN KALIWUNGU**

TAHUN : 2004

DESA	SEKOLAH	MURID	GURU
(1)	(2)	(3)	(4)
01. Kedungsuren	0	0	0
02. Darupono	0	0	0
03. Protomulyo	0	0	0
04. Magelung	0	0	0
05. Plantaran	0	0	0
06. Sukomulyo	0	0	0
07. Kumpulrejo	0	0	0
08. KarangTengah	0	0	0
09. Sarirejo	1	203	20
10. Krajan Kulon	0	0	0
11. Kutoharjo	1	593	40
12. Noloerto	0	0	0
13. Sumberejo	0	0	0
14. Mororejo	0	0	0
15. Wonorejo	0	0	0
JUMLAH 2004	2	796	60
2003	2	834	57
2002	2	718	51

BPS Kabupaten Kendal

Sumber data : Masing-masing Sekolah di Kecamatan Kaliwungu

Catatan : Termasuk SLTA Kejuruan Swasta

Tabel : 6.10

BANYAKNYA MADRASAH ALIYAH, MURID DAN GURU
KECAMATAN KALIWUNGU

TAHUN : 2004

DESA	SEKOLAH	MURID	GURU
(1)	(2)	(3)	(4)
01. Kedungsuren	0	0	0
02. Darupono	0	0	0
03. Protomulyo	0	0	0
04. Magedung	0	0	0
05. Plantaran	0	0	0
06. Sukomulyo	0	0	0
07. Kumpulrejo	0	0	0
08. KarangTengah	0	0	0
09. Sarirejo	0	0	0
10. Krajan Kulon	0	0	0
11. Kutoharjo	1	426	30
12. Holokerto	0	0	0
13. Sumberejo	0	0	0
14. Mororejo	0	0	0
15. Wonorejo	0	0	0
JUMLAH 2004	1	426	30
2003	1	460	29
2002	1	512	34

BPS Kabupaten Kendal

Sumber data : Masing-masing Sekolah di Kecamatan Kaliwungu

Catatan :

abel : 6.11.

**BANYAKNYA SEKOLAH LUAR BIASA , MURID DAN GURU
KECAMATAN KALIWUNGU
TAHUN : 2004**

DESA	TK		SD		SLTP		GURU
	SEKOLAH	MURID	SEKOLAH	MURID	SEKOLAH	MURID	
(1)	(2)	(3)	(4)	(5)	(6)	(7)	(7)
1. Kedungsuren	0	0	0	0	0	0	0
2. Darupono	0	0	0	0	0	0	0
3. Protomulyo	0	0	0	0	0	0	0
4. Magelung	0	0	0	0	0	0	0
5. Plantaran	0	0	0	0	0	0	0
6. Sukomulyo	0	0	0	0	0	0	0
7. Kumpulrejo	0	0	0	0	0	0	0
8. KarangTengah	1	23	1	42	1	5	9
9. Sarirejo	0	0	0	0	0	0	0
10. Krajan Kulon	0	0	0	0	0	0	0
11. Kutoharjo	0	0	0	0	0	0	0
12. Nolakerto	0	0	0	0	0	0	0
13. Sumberejo	0	0	0	0	0	0	0
14. Mororejo	0	0	0	0	0	0	0
15. Wonorejo	0	0	0	0	0	0	0
JUMLAH 2004	1	23	1	42	1	5	9

BPS Kabupaten Kendal

umber data : SLB Kecamatan Kaliwungu
atatan :

Tabel : 7.1

**BANYAKNYA DOKTER, TENAGA MEDIS (MANTRI KESEHATAN),
 BIDAN, DUKUN BAYI, DAN JURU SUNAT
 KECAMATAN KALIWUNGU
 TAHUN : 2004**

DESA	DOKTER	MANTRI KES.	BIDAN	DUKUN BAYI	JURU SUNAT*
(1)	(2)	(3)	(4)	(5)	(6)
01. Kedungsuren	0	1	1	5	
02. Darupono	0	1	0	0	
03. Protomulyo	1	2	4	1	
04. Magelung	0	0	1	2	
05. Plantaran	3	2	1	1	
06. Sukomulyo	1	1	1	1	
07. Kumpurejo	0	1	1	0	
08. KarangTengah	1	3	2	0	
09. Sarirejo	2	4	1	0	
10. Krajan Kulon	4	1	4	2	
11. Kutoharjo	2	1	2	3	
12. Nokolerto	0	1	1	2	
13. Sumberejo	0	1	1	1	
14. Mororejo	1	2	2	2	
15. Wonorejo	0	0	1	2	
JUMLAH	2004	15	21	23	23
	2003	15	19	27	31
	2002	15	19	24	31

BPS Kabupaten Kendal

Sumber data : Puskesmas Kecamatan Kaliwungu

Catatan : *) Data tidak tersedia.

Tabel : 7.2

BANYAKNYA FASILITAS KESEHATAN
KECAMATAN KALIWUNGU

TAHUN : 2004

DESA	RSU	PUSKESMAS	PUSKESMAS PEMBANTU
(1)	(2)	(3)	(4)
01. Keduagsuren	0	0	1
02. Darupono	0	0	1
03. Protomulyo	0	0	0
04. Magedung	0	0	1
05. Plantaran	1	0	0
06. Sukomulyo	0	0	0
07. Kumpulrejo	0	0	0
08. KarangTengah	0	0	0
09. Sarirejo	0	0	0
10. Krajan Kulon	0	0	0
11. Kutobarjo	0	1	0
12. Nolakerto	0	0	0
13. Sumberejo	0	0	0
14. Mororejo	0	0	0
15. Wonorejo	0	0	0
JUMLAH 2004	1	1	3
2003	1	1	3
2002	1	1	3

BPS Kabupaten Kendal

Sumber data: Puskesmas Kecamatan Kaliwungu

Catatan :

Tabel : 7.2 (lanjutan)

**BANYAKNYA FASILITAS KESEHATAN
KECAMATAN KALIWUNGU**

TAHUN : 2004

DESA	DOKTER	DOKTER	RUMAH
	UMUM	SPECIALIST	BERSALIN
(1)	(5)	(6)	(7)
01. Kedungsuren	0	0	1
02. Darupono	0	0	1
03. Protomulyo	1	0	3
04. Magelung	0	0	1
05. Plantaran	2	1	1
06. Sukomulyo	1	0	1
07. Kumpulrejo	0	0	1
08. KarangTengah	0	0	1
09. Sarirejo	2	1	1
10. Krajan Kulon	3	0	4
11. Kutoharjo	3	1	2
12. Nolakerto	1	0	1
13. Sumberejo	0	0	1
14. Mororejo	1	0	2
15. Wonorejo	0	0	1
JUMLAH	2004	3	22
	2003	2	20
	2002	0	20

BPS Kabupaten Kendal

Sumber data: Puskesmas Kecamatan Kaliwungu

Catatan :

Tabel : 7.3

**BANYAKNYA RUMAH SEHAT DAN KURANG SEHAT
KECAMATAN KALIWUNGU**

TAHUN : 2004

DESA	TYPE RUMAH		JUMLAH
	SEHAT	KURANG SEHAT	
(1)	(2)	(3)	(4)
01. Kedungsuren	923	1.162	2.085
02. Darupono	192	264	456
03. Protomulyo	1.164	947	2.111
04. Magekung	599	903	1.502
05. Plantaran	1.211	763	1.974
06. Sukomulyo	397	624	1.021
07. Kumpulrejo	347	99	446
08. KarangTengah	420	35	455
09. Sarirejo	655	421	1.076
10. Krajan Kulon	1.261	701	1.962
11. Kutoharjo	910	802	1.712
12. Nolikerto	575	621	1.196
13. Sumberejo	541	876	1.417
14. Mororejo	1.173	190	1.363
15. Wonorejo	286	647	933
JUMLAH 2004	10.654	9.055	19.709

Sumber data : PKK Kecamatan Kaliwungu

Catatan :

Tabel : 7.4

BANYAKNYA SARANA AIR BERSIH
KECAMATAN KALIWUNGU

TAHUN : 2004

DESA	SUMUR ARTETIS	SPT	SUMUR GALI	PELANG- GAN PAM
(1)	(2)	(3)	(4)	(5)
01. Kedungsaren	7	0	158	0
02. Darupoo	0	10	46	0
03. Protomulyo	1	0	136	2.127
04. Magelung	1	0	82	267
05. Plantaran	0	0	466	1.145
06. Sukomulyo	1	0	209	305
07. Kumpulrejo	1	0	241	198
08. KarangTeogah	3	0	251	188
09. Sarirejo	1	0	665	350
10. Krajan Kulon	2	0	1.054	1.076
11. Kutoharjo	4	0	1.104	344
12. Noloerto	3	2	112	443
13. Sumberejo	1	5	602	0
14. Mororejo	4	0	429	0
15. Wonorejo	45	0	443	0
JUMLAH 2004	74	17	5.998	6.441
2003	74	36	5.987	5.943
2002	75	36	5.998	5.068

BPS Kabupaten Kendal

Sumber data : Puskesmas Kecamatan Kaliwungu

Catatan :

Tabel : 7.5

**BANYAKNYA JAMBAAN UMUM, INPRES, DAN SWADAYA
KECAMATAN KALIWUNGU**

TAHUN : 2004

DESA	UMUM	INPRES	SWADAYA
(1)	(2)	(3)	(4)
01. Kedungsuren	0	0	169
02. Darupono	0	0	68
03. Protomulyo	2	30	1.273
04. Magelung	0	50	538
05. Plantaran	0	0	602
06. Sukomulyo	0	0	398
07. Kumpulrejo	0	0	136
08. KarangTengah	0	0	104
09. Sarirejo	0	0	521
10. Krajan Kulon	0	0	776
11. Kutoharjo	0	0	781
12. Nolokerto	0	0	265
13. Sumberejo	0	0	618
14. Mororejo	0	0	372
15. Wonorejo	0	0	267
JUMLAH			
2004	2	80	6.868
2003	2	80	6.878
2002	2	80	6.869

BPS Kabupaten Kendal

Sumber data : Puskesmas Kecamatan Kaliwungu

Catatan :

Tabel : 8.1

**BANYAKNYA PENDERITA CACAT
KECAMATAN KALIWUNGU
TAHUN : 2004**

DESA	JENIS PENDERITA CACAT						
	TUNA NETRA	TUBUH	MEN TAL	BISU TULI	PSI- KOTIK	JUM LAH	
(1)	(2)	(3)	(4)	(5)	(6)	(7)	
01. Kedungsuren	7	9	4	9	0	29	
02. Darupono	7	7	3	7	0	24	
03. Protomulyo	4	5	2	7	0	18	
04. Magelung	6	9	3	4	0	22	
05. Plantaran	6	9	2	3	0	20	
06. Sukomulyo	3	7	0	5	0	15	
07. Kumpulrejo	2	5	2	3	0	12	
08. KarangTengah	3	7	0	1	0	11	
09. Sarirejo	3	4	1	6	0	14	
10. Krajan Kulon	4	6	3	2	0	15	
11. Kutoharjo	4	10	4	6	0	24	
12. Nolakerto	4	8	1	2	0	15	
13. Sumberejo	6	9	2	4	0	21	
14. Mororejo	2	5	1	1	0	9	
15. Wonorejo	1	6	1	4	2	14	
JUMLAH	2004	62	106	29	64	2	263
	2003	84	86	72	31	20	293
	2002	87	86	71	31	20	295

BPS Kabupaten Kendal

Sumber data : Petugas Sosial Kecamatan Kaliwungu

Catatan :

Tabel : 8.2.

**BANYAKNYA ANAK TERLANTAR, ANAK NAKAL,
ANAK JALANAN, WTS DAN WARIA
KECAMATAN KALIWUNGU
TAHUN : 2004**

DESA	ANAK			WTS	WARIA	
	TERLAN TAR	NAKAL	JALANAN			
(1)	(2)	(3)	(4)	(5)	(6)	
01. Kedungsoran	48	7	0	0	0	
02. Darupono	33	5	0	0	0	
03. Protomulyo	35	6	0	0	1	
04. Magetung	64	3	0	0	0	
05. Plantaran	38	11	9	0	0	
06. Sukomulyo	49	6	0	0	2	
07. Kumpulrejo	58	0	0	0	0	
08. Karang Tengah	19	0	0	0	0	
09. Sarirejo	39	5	4	0	0	
10. Krajan Kulon	29	5	11	0	0	
11. Kutoharjo	31	9	38	7	2	
12. Nokokerto	34	0	4	0	0	
13. Sumberejo	41	7	0	224	0	
14. Mororejo	27	7	0	0	0	
15. Wonorejo	61	4	0	0	1	
JUMLAH	2004	606	75	66	231	6
	2003	147	160	51	270	6
	2002	126	163	40	299	6

BPS Kabupaten Kendal

Sumber data : Petugas Sosial Kecamatan Kaliwungu

Catatan :

BAB III
PERTANIAN, PETERNAKAN,
PERKEBUNAN DAN PERIKANAN

<https://kemdikbud.go.id>

Tabel : 9.1

LUAS PANEN DAN PRODUKSI PADI SAWAH DAN GOGO
KECAMATAN KALIWUNGU

TAHUN : 2004

DESA	PADI SAWAH		PADI GOGO		
	LUAS	PRODUKSI	LUAS	PRODUKSI	
	(Ha)	(Ton)	(Ha)	(Ton)	
(1)	(2)	(3)	(4)	(5)	
01. Kedungsuren	390,00	2.691,00	160,00	608,00	
02. Darupono	40,00	276,00	40,00	152,00	
03. Protomulyo	40,00	280,00	10,00	38,00	
04. Magelang	0,00	0,00	20,00	76,00	
05. Plantaran	140,00	980,00	3,00	11,40	
06. Sukomulyo	245,00	1.715,00	5,00	19,00	
07. Kumpulrejo	150,00	1.050,00	0,00	0,00	
08. KarangTengah	155,00	1.085,00	0,00	0,00	
09. Sarirejo	180,00	1.260,00	0,00	0,00	
10. Krajan Kulon	260,00	1.820,00	0,00	0,00	
11. Kutoharjo	255,00	1.785,00	0,00	0,00	
12. Nolakerto	185,00	1.295,00	0,00	0,00	
13. Sumberejo	375,00	2.625,00	0,00	0,00	
14. Mororejo	385,00	2.695,00	0,00	0,00	
15. Wonorejo	150,00	1.050,00	0,00	0,00	
JUMLAH 2004		2.950,00	20.607,00	238,00	904,40
2003		2.276,00	16.031,02	238,00	833,00
2002		2.198,00	20.775,80	120,00	420,00

BPS Kabupaten Kendal

Sumber data : KCD Kecamatan Kaliwungu

Catatan :

Tabel : 9.2

**LUAS PANEN DAN PRODUKSI PADI DAN JAGUNG
KECAMATAN KALIWUNGU**

TAHUN : 2004

DESA	PADI		JAGUNG		
	LUAS	PRODUKSI	LUAS	PRODUKSI	
	(Ha)	(Ton)	(Ha)	(Ton)	
(1)	(2)	(3)	(4)	(5)	
01. Kedungsuren	550,00	3.299,00	5,00	19,50	
02. Darupono	80,00	428,00	2,00	7,80	
03. Protomulyo	50,00	318,00	0,00	0,00	
04. Magelung	20,00	76,00	1,00	3,90	
05. Plantaran	143,00	991,40	0,00	0,00	
06. Sukomulyo	250,00	1.734,00	0,00	0,00	
07. Kumpulrejo	150,00	1.050,00	0,00	0,00	
08. KarangTengah	155,00	1.085,00	0,00	0,00	
09. Sarirejo	180,00	1.260,00	0,00	0,00	
10. Krajan Kulon	260,00	1.820,00	0,00	0,00	
11. Kutoharjo	255,00	1.785,00	0,00	0,00	
12. Nolakerto	185,00	1.295,00	0,00	0,00	
13. Sumberejo	375,00	2.625,00	0,00	0,00	
14. Mororejo	385,00	2.695,00	0,00	0,00	
15. Wonorejo	150,00	1.050,00	0,00	0,00	
JUMLAH	2004	3.188,00	21.511,40	8,00	31,20
	2003	2.514,00	16.864,02	28,00	74,75
	2002	2.318,00	21.195,80	0,00	0,00

BPS Kabupaten Kendal

Sumber data : KCD Kecamatan Kaliwungu

Catatan :

Tabel : 9.3

LUAS PANEN DAN PRODUKSI UBI KAYU DAN UBI JALAR
KECAMATAN KALIWUNGU

TAHUN : 2004

DESA	UBI KAYU		UBI JALAR		
	LUAS	PROD	LUAS	PROD	
	(Ha)	(Ton)	(Ha)	(Ton)	
(1)	(2)	(3)	(4)	(5)	
01. Kedungsaren	12,00	228,00	0,00	0,00	
02. Darupono	5,00	92,00	0,00	0,00	
03. Protomulyo	15,00	285,00	0,00	0,00	
04. Magelung	110,00	2.090,00	0,00	0,00	
05. Plantaran	3,00	57,00	0,00	0,00	
06. Sukomulyo	2,00	38,00	0,00	0,00	
07. Kumpulrejo	0,00	0,00	0,00	0,00	
08. KarangTengah	0,00	0,00	0,00	0,00	
09. Sarirejo	0,00	0,00	0,00	0,00	
10. Krajan Kulon	0,00	0,00	0,00	0,00	
11. Kutoharjo	0,00	0,00	0,00	0,00	
12. Nolakerto	2,00	38,00	0,00	0,00	
13. Sumberejo	3,00	57,00	0,00	0,00	
14. Mororejo	0,00	0,00	0,00	0,00	
15. Wonorejo	0,00	0,00	0,00	0,00	
JUMLAH	2004	152,00	2.885,00	0,00	0,00
	2003	75,00	1.422,00	0,00	0,00
	2002	71,00	1.346,00	0,00	0,00

BPS Kabupaten Kendal

Sumber data : KCD Kecamatan Kaliwungu

Catatan :

Tabel : 9.4

LUAS PANEN DAN PRODUKSI KACANG TANAH DAN KEDELAI
KECAMATAN KALIWUNGU

TAHUN : 2004

DESA	KACANG TANAH		KEDELAI		
	LUAS	PROD	LUAS	PROD	
	(Ha)	(Ton)	(Ha)	(Ton)	
(1)	(2)	(3)	(4)	(5)	
01. Kedungsaren	64,00	147,20	0,00	0,00	
02. Darupono	20,00	46,00	0,00	0,00	
03. Protomulyo	31,00	71,30	0,00	0,00	
04. Magelung	124,00	285,20	0,00	0,00	
05. Plantaran	9,00	20,70	0,00	0,00	
06. Sukomulyo	8,00	18,40	0,00	0,00	
07. Kumpulrejo	0,00	0,00	0,00	0,00	
08. KarangTengah	0,00	0,00	0,00	0,00	
09. Sarirejo	0,00	0,00	0,00	0,00	
10. Krajan Kulon	0,00	0,00	0,00	0,00	
11. Kutoharjo	0,00	0,00	0,00	0,00	
12. Nolakerto	12,00	27,60	0,00	0,00	
13. Sumberejo	2,00	4,60	0,00	0,00	
14. Mororejo	0,00	0,00	0,00	0,00	
15. Wonorejo	0,00	0,00	0,00	0,00	
JUMLAH	2004	270,00	621,00	0,00	0,00
	2003	187,00	430,10	0,00	0,00
	2002	122,00	280,60	0,00	0,00

BPS Kabupaten Kendal

Sumber data : KCD Kecamatan Kaliwungu

Catatan :

Tabel : 9.5

PRODUKSI TANAMAN PERDAGANGAN
KECAMATAN KALIWUNGU

TAHUN : 2004

TAHUN	KELAPA	TEMBAKAU	KAPOK
(1)	(Butir) (2)	(Kw) (3)	(Kw) (4)
1997	166.460	0,00	211,00
1998	166.820	0,00	208,00
1999	166.470	0,00	206,50
2000	166.220	0,00	209,50
2001	224.440	16,63	196,00
2002	173.925	0,00	195,20
2003	160.425	0,00	192,20
2004	228.410	0,00	562,88

BPS Kabupaten Kendal

Sumber data : Petugas Perkebunan Kaliwungu

Catatan :

Tabel : 9.6

**PRODUKSI IKAN
KECAMATAN KALIWUNGU
TAHUN : 2004**

BULAN	PRODUKSI			
	BANDENG	UDANG	LELE	RUCAH
	(Ton)	(Ton)	(Ton)	(Ton)
(1)	(2)	(3)	(4)	(5)
01. Januari	132,30	8,23	0,00	18,23
02. Pebruari	99,45	6,43	0,00	13,70
03. Maret	51,45	2,65	0,00	9,56
04. April	47,20	1,72	0,00	8,26
05. Mei	91,80	4,77	0,00	12,24
06. Juni	165,60	10,40	0,00	23,92
07. Juli	87,50	5,59	0,00	15,50
08. Agustus	108,15	7,28	0,00	17,00
09. September	36,40	1,65	0,00	5,72
10. Oktober	70,35	3,96	0,00	11,06
11. Nopember	44,45	1,89	0,00	6,99
12. Desember	92,05	9,37	0,00	17,10
JUNLAH 2004	1.026,70	63,93	0,00	159,26
2003	888,05	915,69	0,00	97,99
2002	879,27	906,63	0,00	97,00

BPS Kabupaten Kendal

Sumber data : Petogas Kecamatan Kaliwungu

Catatan :

Tabel : 9.7

**BANYAKNYA PEMILIK TAMBAK
KECAMATAN KALIWUNGU**

TAHUN : 2004

DESA	LUAS	PEMILIK
	(Ha)	(Orang)
(1)	(2)	(3)
01. Krajan Kalon	20,00	5
02. Kutoharjo	4,50	4
03. Nolakerto	14,23	4
04. Sumberejo	12,29	6
05. Mororejo	747,00	270
06. Wonorejo	688,00	258
JUMLAH	2004	547
	2003	542
	2002	542

BPS Kabupaten Kendal

Sumber data : Petugas Perikanan di Kecamatan Kaliwungu

Catatan :

Tabel : 9.8

BANYAKNYA UNGGAS
KECAMATAN KALIWUNGU

TAHUN : 2004

DESA	AYAM	AYAM	AYAM	BEBEK/	
	KAMPUNG	RAS PETELOR	RAS PEDAGING	ITIK	
(1)	(2)	(3)	(4)	(5)	
01. Kedongsuren	5.750	0	0	0	
02. Darupowo	4.849	4.500	0	1.000	
03. Protomulyo	5.869	0	0	0	
04. Magelang	5.850	0	0	0	
05. Plantaran	5.988	0	0	900	
06. Sukomulyo	5.611	0	4.000	750	
07. Kumpulrejo	4.971	0	0	0	
08. KarangTengah	6.588	0	0	2.600	
09. Sarirejo	4.603	0	0	0	
10. Krajan Kulon	3.804	0	0	0	
11. Kutoharjo	3.167	0	0	0	
12. Nolakerto	5.751	0	0	0	
13. Sumberejo	5.948	0	0	0	
14. Mororejo	5.877	0	0	3.000	
15. Wonorejo	5.799	0	0	10.000	
JUMLAH	2004	80.505	4.500	4.000	18.250
	2003	48.485	4.500	7.500	42.600
	2002	48.022	2.500	4.000	37.500

BPS Kabupaten Kendal

Sumber data : Petugas Peternakan Kecamatan Kaliwungu

Catatan :

Tabel : 9.8 (lanjutan)

**BANYAKNYA UNGGAS
KECAMATAN KALIWUNGU**

TAHUN : 2004

DESA	ITIK		BURUNG PUYUH	ANGSA
	MANILAJ ENTOG			
(1)	(5)	(6)	(7)	(8)
01. Kedungsuren	47	0	0	33
02. Darupono	56	0	0	54
03. Protomulyo	78	5.000	0	98
04. Magetung	57	0	0	20
05. Plantaran	148	3.500	0	81
06. Sukomulyo	99	0	0	29
07. Kumpulrejo	88	0	0	17
08. KarangTengah	159	0	0	28
09. Sarirejo	60	0	0	14
10. Krajan Kulon	49	0	0	19
11. Kutoharjo	29	0	0	17
12. Nolakerto	87	12.000	0	21
13. Sumberejo	198	0	0	29
14. Mororejo	173	0	0	17
15. Wonorejo	162	0	0	21
JUMLAH	2004	1.490	20.500	498
	2003	1.002	8.000	96
	2002	364	8.000	55

BPS Kabupaten Kendal

Sumber data : Petugas Peternakan Kecamatan Kaliwungu
Catatan :

Tabel : 9.9

PRODUKSI TELUR UNGGAS
KECAMATAN KALIWUNGU

TAHUN : 2004

DESA	AYAM	AYAM	ITIK	BURUNG	
	RAS	BURAS		PUYUH	
(1)	(Kg)	(Kg)	(Kg)	(Kg)	
(1)	(2)	(3)	(4)	(5)	
01. Kedungsuren	0	583	41.733	0	
02. Darupono	46.372	644	0	0	
03. Protomulyo	0	1.065	20.865	0	
04. Magehug	0	860	0	0	
05. Plantaran	0	1.585	29.214	3.420	
06. Sukomulyo	0	1.535	37.560	0	
07. Kumpulrejo	0	1.320	30.050	0	
08. KarangTengah	0	1.592	75.120	0	
09. Sarirejo	0	1.173	0	0	
10. Krajan Kulon	0	933	0	0	
11. Kutoharjo	0	841	0	0	
12. Nolakerto	0	1.514	0	4.320	
13. Sumberejo	0	1.748	0	0	
14. Mororejo	0	957	54.251	0	
15. Wonorejo	0	894	66.772	0	
JUMLAH	2004	46.372	17.244	355.565	7.740
	2003	46.372	17.244	355.565	7.740
	2002	203	17.221	312.994	5.840

BPS Kabupaten Kendal

Sumber data : Petugas Peternakan Kecamatan Kalirungu

Catatan :

Tabel : 9.10

BANYAKNYA TERNAK
KECAMATAN KALIWUNGU

TAHUN : 2004

DESA	SAPI		KERBAU	KUDA	
	BIASA	PERAH			
(1)	(2)	(3)	(4)	(5)	
01. Kedungsuren	5	0	256	0	
02. Darupono	7	0	54	0	
03. Protomulyo	4	0	8	4	
04. Magelung	9	0	11	0	
05. Plantaran	12	0	38	16	
06. Sukomulyo	6	0	62	18	
07. Kumpulrejo	4	0	37	2	
08. KarangTengah	3	0	40	4	
09. Sarirejo	2	0	28	7	
10. Krajan Kulon	0	0	30	6	
11. Kutoharjo	4	0	42	11	
12. Nokerto	3	0	12	0	
13. Sumberejo	5	0	14	7	
14. Mororejo	0	0	47	24	
15. Wonorejo	2	0	31	11	
JUMLAH	2004	66	0	710	110
	2003	67	0	697	82
	2002	39	0	292	76

BPS Kabupaten Kendal

Sumber data : Petugas Peternakan Kecamatan Kaliwungu

Catatan :

Tabel : 9.10 (lanjutan)

BANYAKNYA TERNAK
KECAMATAN KALIWUNGU

TAHUN : 2004

DESA	KAMBING	DOMBA	BABI
(1)	(6)	(7)	(8)
01. Kedungsuren	560	445	0
02. Darupono	467	298	0
03. Protomulyo	381	270	0
04. Magelung	711	165	0
05. Plantaran	310	189	0
06. Sukomulyo	208	255	0
07. Kumpulrejo	169	191	0
08. KarangTengah	203	279	0
09. Sarirejo	167	148	0
10. Krajan Kulon	108	211	0
11. Kutoharjo	166	178	0
12. Nolakerto	340	261	0
13. Sumberejo	870	496	0
14. Mororejo	240	249	0
15. Wonorejo	250	270	0
JUMLAH 2004	5.150	3.905	0
2003	2.531	835	0
2002	2.175	739	0

BPS Kabupaten Kendal

Sumber data : Petugas Peternakan Kecamatan Kaliwungu

Catatan :

BAB IV
PERHUBUNGAN DAN KOMUNIKASI

<https://kendalkab.go.id>

Tabel : 10.1

**BANYAKNYA SARANA ANGKUTAN DARAT
KENDARAAN BERMOTOR
KECAMATAN KALIWUNGU
TAHUN : 2004**

DESA	COLT	BUS*	TRUK	MOBR	SEPEDA	
				PRIBADU DINAS	MOTOR	
(1)	(2)	(3)	(4)	(5)	(6)	
01. Kedungsuren	36	0	0	14	160	
02. Darupono	6	0	11	5	43	
03. Protomulyo	107	3	5	8	567	
04. Magelung	32	0	0	0	482	
05. Plantaran	86	0	10	21	497	
06. Sukomulyo	2	0	9	7	157	
07. Kumpulrejo	6	0	2	6	64	
08. KarangTengah	2	0	1	2	81	
09. Sarirejo	34	0	2	15	123	
10. Krajan Kulon	36	1	6	31	395	
11. Kutoharjo	13	0	0	19	200	
12. Nolakerto	5	1	0	18	310	
13. Sumberejo	0	0	0	6	134	
14. Mororejo	12	102	116	74	469	
15. Wonorejo	6	0	0	7	225	
JUMLAH						
	2004	383	107	162	233	3.907
	2003	236	107	159	227	2.756
	2002	300	159	254	247	2.288

BPS Kabupaten Kendal

Sumber data : Statistik Kecamatan Kaliwungu

Catatan : *) Termasuk angkutan karyawan perusahaan

Tabel : 10.2

**BANYAKNYA SARANA ANGKUTAN DARAT
KENDARAAN TAK BERMOTOR
KECAMATAN KALIWUNGU
TAHUN : 2004**

DESA	DOKAR	GEROBAK	GEROBAK	BECAK	SEPEDA	
		DORONG	HEWAN			
(1)	(2)	(3)	(4)	(5)	(6)	
01. Kedungsuren	0	8	0	0	62	
02. Darupono	0	0	0	0	25	
03. Protomulyo	0	0	0	20	125	
04. Magelung	0	0	0	7	612	
05. Plantaran	7	15	0	65	483	
06. Sukomulyo	11	12	0	14	230	
07. Xumpulrejo	1	0	0	16	70	
08. KarangTengah	1	0	0	9	79	
09. Sarirejo	6	0	0	49	169	
10. Krajan Kulon	0	4	0	51	455	
11. Kutoharjo	0	10	0	36	260	
12. Nolakerto	0	7	0	12	200	
13. Sumberejo	0	6	0	0	280	
14. Mororejo	2	13	0	23	375	
15. Wonorejo	0	11	0	2	975	
JUMLAH	2004	28	86	0	304	4.400
	2003	22	84	0	278	4.164
	2002	43	62	0	351	3.033

BPS Kabupaten Kendal

Sumber data : Statistik Kecamatan Kaliwungu

Catatan :

Tabel : 10.3

**JENIS PERMUKAAN, KONDISI, DAN KELAS JALAN
KECAMATAN KALIWUNGU**

TAHUN : 2004

KEADAAN	PANJANG JALAN		
	2002	2003	2004
	(Km)	(Km)	(Km)
(1)	(2)	(3)	(4)
I. Jenis Permukaan			
a. Aspal	56,73	56,73	62,73
b. Kerikil	19,67	19,67	16,67
c. Tanah	58,09	58,09	55,09
d. Lainnya	10,00	10,00	10,00
Jumlah	144,49	144,49	144,49
II. Kondisi Jalan			
a. Baik	36,45	42,45	40,45
b. Sedang	98,50	92,50	94,50
c. Rusak	1,20	1,20	1,20
d. Rusak Berat	8,34	8,34	8,34
Jumlah	144,49	144,49	144,49
III. Kelas Jalan			
a. Kelas I	0,00	0,00	0,00
b. Kelas II	11,19	11,19	11,19
c. Kelas III	0,00	0,00	0,00
d. Kelas IIIA	31,35	31,35	31,35
e. Kelas IV	0,00	0,00	0,00
f. Kelas V	22,00	22,00	22,00
g. Lainnya	79,95	79,95	79,95
Jumlah	144,49	144,49	144,49

BPS Kabupaten Kendal

Sumber data : Kantor Kecamatan Kaliwungu

Catatan :

Tabel : 10.4

**BANYAKNYA JEMBATAN DESA
KECAMATAN KALIWUNGU
TAHUN : 2004**

DESA	JEMBATAN			
	BESI	BETON	KAYU	BAMBU
(1)	(2)	(3)	(4)	(5)
01. Kedungsuren	1	4	0	0
02. Darupono	0	0	0	0
03. Protomulyo	0	4	2	0
04. Magedung	0	3	0	0
05. Piantaran	0	9	0	0
06. Sukomulyo	0	7	0	0
07. Kumpulrejo	0	4	0	0
08. KarangTengah	0	3	0	0
09. Sarirejo	0	3	1	0
10. Krajan Kulon	0	3	1	0
11. Kutoharjo	0	6	1	0
12. Nolakerto	0	4	0	0
13. Sumberejo	0	3	0	0
14. Mororejo	0	7	0	0
15. Wonorejo	0	4	0	0
JUMLAH				
2004	1	64	5	0
2003	1	64	5	0
2002	1	64	5	0

BPS Kabupaten Kendal

Sumber data : Kantor Kecamatan Kaliwungu
Catatan :

Tabel : 11.1

**BANYAKNYA TELEVISI, RADIO, LISTRIK PLN, DAN TELEPHON
KECAMATAN KALIWUNGU**

TAHUN : 2004

DESA	TV	RADIO	LISTRIK PLN	TELEPHON
(1)	(2)	(3)	(4)	(5)
01. Kedungsuren	582	140	1.334	2
02. Darupono	103	20	328	4
03. Protomulyo	1.250	150	2.067	6
04. Magetung	371	309	966	0
05. Plantaran	558	209	1.544	29
06. Sukomulyo	253	256	668	5
07. Kumpulrejo	184	22	438	8
08. KarangTengah	70	28	379	5
09. Sarirejo	902	323	1.013	46
10. Krajan Kulon	916	189	1.779	62
11. Kutoharjo	429	157	1.940	54
12. Nolakerto	946	542	1.055	8
13. Sumberejo	689	295	1.391	58
14. Mororejo	1.345	215	1.136	3
15. Wonorejo	746	126	523	2
JUMLAH 2004	9.344	2.981	16.561	292
2003	9.003	2.934	14.943	247
2002	6.508	1.785	14.940	238

BPS Kabupaten Kendal

Sumber data : Statistik Kecamatan Kaliwungu

Catatan :

BAB V
LAIN-LAIN

<https://kendalkab.go.id>

Tabel : 12.1

**BANYAKNYA LAPANGAN OLAHRAGA
KECAMATAN KALIWUNGU**

TAHUN : 2004

DESA	SEPAK BOLA	VOLLEY	BULU TANGKIS	TENIS	
(1)	(2)	(3)	(4)	(5)	
01. Kedungsuren	1	1	2	0	
02. Darupono	1	1	0	0	
03. Protomulyo	1	2	2	0	
04. Magetung	1	2	3	0	
05. Plantaran	1	4	5	0	
06. Sukomulyo	1	2	2	0	
07. Kumpulrejo	0	2	2	0	
08. KarangTengah	0	2	2	0	
09. Sarirejo	0	1	2	0	
10. Krajan Kulon	0	2	6	0	
11. Kutoharjo	1	3	3	0	
12. Nolakerto	0	2	2	0	
13. Sumberejo	1	3	3	1	
14. Mororejo	2	4	4	0	
15. Wonorejo	1	3	2	0	
JUMLAH	2004	11	34	40	1
	2003	11	34	39	1
	2002	11	34	39	1

BPS Kabupaten Kendal

Sumber data : Kantor Kecamatan Kaliwungu

Catatan :

Tabel : 13.1

**BANYAKNYA SURAT PEMBERITAHUAN PAJAK TERDAFTAR
KECAMATAN KALIWUNGU**

TAHUN : 2004

DESA	BANYAKNYA	
	SURAT PEMBERITAHUAN PAJAK TERDAFTAR	
(1)	(2)	
01. Kedungsuren	5.058	
02. Darupono	1.444	
03. Protomulyo	3.422	
04. Magelung	4.645	
05. Plantaran	3.480	
06. Sukomulyo	2.549	
07. Kumpulrejo	1.067	
08. KarangTengah	983	
09. Sarirejo	2.022	
10. Krajan Kulon	2.406	
11. Kutoharjo	3.048	
12. Nolakerto	2.855	
13. Sumberejo	2.688	
14. Mororejo	2.601	
15. Wonorejo	1.643	
	JUMLAH	2004
		39.911
		2003
		39.913
		2002
		39.715

BPS Kabupaten Kendal

Sumber data : BKK Kecamatan Kaliwungu

Catatan :

Tabel : 13.2

PEMASUKAN PAJAK BUMI DAN BANGUNAN
KECAMATAN KALIWUNGU

TAHUN : 2004

DESA	PEMASUKAN PBB	
	(1)	(2)
01. Kedungsuren		39.536,94
02. Darupono		6.523,06
03. Protomulyo		15.958,68
04. Magefung		16.242,88
05. Plantaran		12.766,92
06. Sukomulyo		23.946,18
07. Kumpulrejo		11.901,60
08. KarangTengah		19.987,58
09. Sarirejo		25.960,16
10. Krajan Kulon		30.972,86
11. Kutoharjo		35.546,84
12. Nolakerto		325.202,98
13. Sumberejo		132.202,98
14. Mororejo		228.038,75
15. Wonorejo		25.227,51
	JUMLAH 2004	950.015,93
	2003	914.366,59
	2002	767.992,19

BPS Kabupaten Kendal

Sumber data : BKK Kecamatan Kaliwungu

Catatan : Termasuk PBB Perusahaan