



NUSANTARA
BARU
INDONESIA
MAJU

Kata Kunci: *Key Words*: 519.6034.5301

HASIL PENCACAHAN LENGKAP SENSUS PERTANIAN 2023

Complete Enumeration Results of the 2023 Census of Agriculture

TAHAP II

Edition 2

Usaha Pertanian Perorangan (UTP) Kehutanan

Forestry Individual Agricultural Holdings

Kabupaten Kepulauan Mentawai

Kepulauan Mentawai Regency



ST 2023
SENSUS PERTANIAN



**BADAN PUSAT STATISTIK
KABUPATEN KEPULAUAN MENTAWAI
BPS-STATISTICS KEPULAUAN MENTAWAI REGENCY**

HASIL PENCACAHAN LENGKAP SENSUS PERTANIAN 2023

Complete Enumeration Results of the 2023 Census of Agriculture

TAHAP II

Edition 2

Usaha Pertanian Perorangan (UTP) Kehutanan

Forestry Individual Agricultural Holdings

Kabupaten Kepulauan Mentawai

Kepulauan Mentawai Regency

ST 2023
SENSUS PERTANIAN



**Hasil Pencacahan Lengkap Sensus Pertanian 2023 - Tahap II:
Usaha Pertanian Perorangan (UTP) Kehutanan
Kabupaten Kepulauan Mentawai**
*Complete Enumeration Results of the 2023 Census of Agriculture - Edition 2:
Forestry Individual Agricultural Holdings
Kepulauan Mentawai Regency*

Katalog/Catalogue: 5106051.1301
Nomor Publikasi/Publication Number: 13010.24007

Ukuran Buku/Book Size: 17,6 cm x 25 cm
Jumlah Halaman/Number of Pages: xliv+334 halaman/pages

Penyusun Naskah/Manuscript Drafter:
BPS Kabupaten Kepulauan Mentawai
BPS-Statistics Kepulauan Mentawai Regency

Penyunting/Editor:
BPS Kabupaten Kepulauan Mentawai
BPS-Statistics Kepulauan Mentawai Regency

Pembuat Kover/Cover Designer:
Direktorat Diseminasi Statistik
Directorate of Statistical Dissemination

Penerbit/Publisher:
©BPS Kabupaten Kepulauan Mentawai
BPS-Statistics Kepulauan Mentawai Regency

Sumber Ilustrasi/Illustration Source: www.freepik.com

Dilarang mereproduksi dan/atau menggandakan sebagian atau seluruh isi buku ini untuk tujuan komersial tanpa izin tertulis dari Badan Pusat Statistik Kabupaten Kepulauan Mentawai.
It is prohibited to reproduce and/or duplicate part or all of this book for commercial purpose without permission from BPS-Statistics Kepulauan Mentawai Regency.

Tim Penyusun Compilers

**Hasil Pencacahan Lengkap Sensus Pertanian 2023 - Tahap II:
Usaha Pertanian Perorangan (UTP) Kehutanan
Kabupaten Kepulauan Mentawai**
*Complete Enumeration Results of the 2023 Census of Agriculture - Edition 2:
Forestry Individual Agricultural Holdings
Kepulauan Mentawai Regency*

Pengarah/Director
Eriwarman

Penanggung Jawab/Persons in Charge
Eriwarman

Penyunting/Editors
Afifah Jahra • Ade Prayitno • Alpin Juliandi • Muhammad Fadli Arif
Naufal Aqil Fadhlurrahman • Veri Junaidi

Penulis Naskah/Writers
Afifah Jahra • Ade Prayitno • Alpin Juliandi • Muhammad Fadli Arif
Naufal Aqil Fadhlurrahman • Veri Junaidi

Pengolah Data/Data Processors
Ade Koswara • Aldi Hamidi Lubis • Aldo Leofiro Irfiansyah • Ardian Satrio Utama
Ari Rismansyah • Febi Dwi Haryono • Giat Sudrajat Sarmuda • Idyah Fitriandari
Isnaeni Noviyant • Muhammad Aldian Samarul Falah • Muhammad Hanif Fahyuananto
M. Rio Bastian • Nugroho Puspito Yudho • Rendra Achyunda A. Putra
Rio Afriando • Rizkiyani Harminingtyas • Wiluyaningtyas Wijayanti
Ade Prayitno • Afifah Jahra • Alpin Juliandi • Adyasti Ningrum
Muhammad Fadli Arif • Naufal Aqil Fadhlurrahman • Sherly Septia Nova • Veri Junaidi

Penata Letak/Layouters
Buhari Muslim • Oki Heryanto • Afifah Jahra • Alpin Juliandi
Naufal Aqil Fadhlurrahman • Veri Junaidi

Pembuat Infografis/Infographics Designer
Muh. Faishal Nur Kamal • Fitriana Nur Rachmah • Muhlis Rajapriana
Oki Heryanto • Yudhi Agustar Sanjaya • Afifah Jahra

Penerjemah/Translator
Hengki Eko Riyadi • Octavia Rizky Prasetyo • Tarida Herdina Marpaung • Ucik Mawarsari
Fitria Hasanah • Diah Ayu Prihatini • Herzainul Nur Hakim • Zukha Latifah • Priscilia Calista

Kata Pengantar

Sensus Pertanian merupakan sebuah upaya untuk memotret keadaan sektor pertanian di seluruh negeri dengan akurat dan komprehensif. Publikasi Hasil Pencacahan Lengkap Sensus Pertanian 2023 - Tahap II merupakan hasil dari pendataan lapangan Sensus Pertanian 2023. Pada publikasi tahap kedua, Badan Pusat Statistik menyajikan data dan informasi yang lebih lengkap dan pembaruan dari publikasi tahap pertama. Publikasi Hasil Pencacahan Lengkap Sensus Pertanian 2023 - Tahap II ada 4 (empat) jenis publikasi, yaitu:

1. Publikasi Hasil Pencacahan Lengkap Sensus Pertanian 2023 - Tahap II: Usaha Pertanian Perorangan (UTP), yang terdiri atas Kehutanan, Kehutanan, perkebunan, Kehutanan, perikanan, dan kehutanan,
2. Publikasi Hasil Pencacahan Lengkap Sensus Pertanian 2023 - Tahap II: Perusahaan Pertanian Berbadan Hukum (UPB),
3. Publikasi Hasil Pencacahan Lengkap Sensus Pertanian 2023 - Tahap II: Usaha Pertanian Lainnya (UTL), dan
4. Publikasi Hasil Pencacahan Lengkap Sensus Pertanian 2023 - Tahap II: Indikator Tujuan Pembangunan Berkelanjutan dan Indikator World Cencus of Agriculture (WCA).

Publikasi Hasil Pencacahan Lengkap Sensus Pertanian 2023 - Tahap II: Usaha Pertanian Perorangan (UTP) Kehutanan ini memuat informasi mengenai penjelasan umum Sensus Pertanian 2023, usaha pertanian secara umum, dan data rinci terkait Usaha Pertanian Perorangan (UTP) Kehutanan.

Data dan informasi yang disajikan ini diharapkan bukan hanya sekadar angka, tetapi merupakan landasan yang mendalam dan holistik untuk merancang kebijakan transformasi sektor pertanian menuju Indonesia Emas 2045.


Pelaksanaan Sensus Pertanian 2023 merupakan kolaborasi dan kontribusi besar dari para petani, asosiasi pertanian, Kelompok Kontak Tani Nelayan Andalan (KTNA), akademisi, Kementerian/Lembaga/Organisasi Perangkat Daerah (OPD) terkait, serta semua pihak yang terlibat. Kami mengucapkan terima kasih yang mendalam atas partisipasi aktif dan kerjasama yang luar biasa dari seluruh lapisan masyarakat.

Semoga publikasi ini dapat menjadi landasan kuat bagi pengembangan pertanian yang berdaya saing, berkelanjutan, dan memberikan manfaat maksimal bagi masyarakat.

Tuapejat, Agustus 2024
Kepala Badan Pusat Statistik
Kabupaten Kepulauan Mentawai



Eriwarman





Preface

The Census of Agriculture is an effort to accurately and comprehensively portray the state of the agricultural sector nationwide. The publication of the Complete Enumeration Results of the 2023 Census of Agriculture - Edition 2 is the outcome of the field data collection in the 2023 Census of Agriculture. In the second phase publication, BPS-Statistics Indonesia presents more comprehensive data and information, as well as updates from publication edition 1.

There are four types of publications in the Complete Enumeration Results of the 2023 Census of Agriculture - Edition 2:

1. Complete Enumeration Results of the 2023 Census of Agriculture - Edition 2: Individual Agricultural Holdings, which consists of Forestry, Forestry, estate crops, Forestry, fishery, and forestry,
2. Complete Enumeration Results of the 2023 Census of Agriculture - Edition 2: Agricultural Corporations,
3. Complete Enumeration Results of the 2023 Census of Agriculture - Edition 2: Other Agricultural Holdings,
4. Complete Enumeration Results of the 2023 Census of Agriculture - Edition 2: Sustainable Development Goal Indicators and World Census of Agriculture (WCA) Indicators

The Complete Enumeration Results of the 2023 Census of Agriculture - Edition II: Forestry Individual Agricultural Holdings contains information regarding the general explanation of the 2023 Census of Agriculture, general agricultural holdings, and detailed data related to Forestry Individual Agricultural Holdings.

The data and information presented are expected to be more than just numbers but serve as a profound and holistic foundation for designing policies to transform the agricultural sector towards Indonesia Emas 2045.

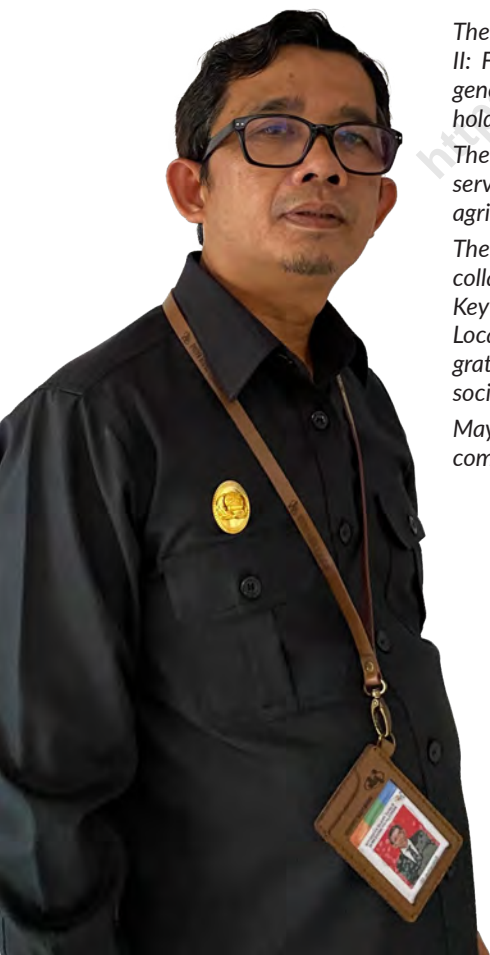
The implementation of the 2023 Census of Agriculture represents a major collaboration and significant contribution from farmers, agricultural associations, Key Farmer and Fisherfolk Groups (KTNA), academics, relevant Ministries/Agencies/ Local Government Organizations (OPD), and all parties involved. We express deep gratitude for the active participation and exceptional cooperation from all layers of society

May this publication serve as a strong foundation for the development of a competitive, sustainable agricultural sector that maximizes benefits for society.

Tuapejat, August 2024
Chief Statistician of
Kepulauan Mentawai Regency

A handwritten signature in black ink, appearing to read 'Eriwarman', located below the text of the Chief Statistician.

Eriwarman





Daftar Isi

Contents

Hasil Pencacahan Lengkap Sensus Pertanian 2023 - Tahap II
Usaha Pertanian Perorangan (UTP) Kehutanan
Kabupaten Kepulauan Mentawai
Complete Enumeration Results of the 2023 Census of Agriculture - Edition 2
Forestry Individual Agricultural Holdings
Kepulauan Mentawai Regency

	Halaman Page
Kata Pengantar/ <i>Preface</i>	v
Daftar Isi/ <i>Contents</i>	vii
Daftar Gambar/ <i>List of Figure</i>	xliii
1. Penjelasan Umum Sensus Pertanian 2023/<i>General Explanation of The</i> 2023 Cencus of Agriculture	1
2. Usaha Pertanian 2023/<i>Agricultural Holding in 2023</i>	11
3. Profil/<i>Profile</i>	35
4. Lahan Pertanian/<i>Agricultural Land</i>	95
5. Kehutanan/<i>Forestry</i>	207
6. Manajemen Usaha Pertanian/<i>Agricultural Holding Management</i>	601
Daftar Pustaka/ <i>References</i>	637



Daftar Tabel

List of Table

Tabel Table		Halaman Page
2.	USAHA PERTANIAN 2023/AGRICULTURAL HOLDING IN 2023	
2.1	Jumlah Usaha Pertanian Perorangan, Perusahaan Pertanian Berbadan Hukum, dan Usaha Pertanian Lainnya Menurut Kecamatan di Kabupaten Kepulauan Mentawai (unit), 2023 <i>Number of Individual Agricultural Holdings, Agricultural Corporations, and Other Agricultural Holdings by District in Kepulauan Mentawai Regency (units), 2023.....</i>	26
2.2	Jumlah Rumah Tangga Usaha Pertanian, Usaha Pertanian Perorangan, dan Rasio UTP terhadap RTUP Menurut Kecamatan di Kabupaten Kepulauan Mentawai, 2023 <i>Number of Agricultural Households, Individual Agricultural Holdings, and Ratio of Individual Agricultural Holdings to Agricultural Households by District in Kepulauan Mentawai Regency, 2023.....</i>	26
2.3	Jumlah Usaha Pertanian Perorangan, Perusahaan Pertanian Berbadan Hukum, dan Usaha Pertanian Lainnya Menurut Subsektor di Kabupaten Kepulauan Mentawai (unit), 2023 <i>Number of Individual Agricultural Holdings, Agricultural Corporations, and Other Agricultural Holdings by Subsector in Kepulauan Mentawai Regency (units), 2023.....</i>	27
2.4	Jumlah Rumah Tangga Usaha Pertanian Menurut Subsektor di Kabupaten Kepulauan Mentawai (rumah tangga), 2023 <i>Number of Agricultural Households by Subsector in Kepulauan Mentawai Regency (households), 2023.....</i>	27
2.5	Jumlah Usaha Pertanian Perorangan Menurut Kecamatan dan Subsektordi Kabupaten Kepulauan Mentawai (unit), 2023 <i>Number of Individual Agricultural Holdings by District and Subsector in Kepulauan Mentawai Regency (units), 2023.....</i>	28
2.6	Jumlah Perusahaan Pertanian Berbadan Hukum Menurut Kecamatan dan Subsektor di Kabupaten Kepulauan Mentawai (unit), 2023 <i>Number of Agricultural Corporations by District and Subsector in Kepulauan Mentawai Regency (units), 2023.....</i>	29



2.7	Jumlah Usaha Pertanian Lainnya Menurut Kecamatan dan Subsektor di Kabupaten Kepulauan Mentawai (unit), 2023 <i>Number of Other Agricultural Holdings by District and Subsector in Kepulauan Mentawai Regency (units), 2023</i>	30
2.8	Jumlah Rumah Tangga Usaha Pertanian Menurut Kecamatan dan Subsektor di Kabupaten Kepulauan Mentawai (rumah tangga), 2023 <i>Number of Agricultural Households by District and Subsector in Kepulauan Mentawai Regency (households), 2023</i>	31
2.9	Jumlah Rumah Tangga Petani dan Petani Menurut Kecamatan di Kabupaten Kepulauan Mentawai, 2023 <i>Number of Farmer Households and Farmer by District in Kepulauan Mentawai Regency, 2023</i>	32
2.10	Jumlah Usaha Pertanian Menurut Kelompok Luas Lahan yang Dikuasai dan Jenis Usaha Pertanian di Kabupaten Kepulauan Mentawai (unit), 2023 <i>Number of Agricultural Holdings by Classification of Land Area Utilized and Type of Agricultural Holding in Kepulauan Mentawai Regency (units), 2023</i>	32
2.11	Jumlah Usaha Pertanian Menurut Kelompok Luas Lahan Pertanian yang Dikuasai dan Jenis Usaha Pertanian di Kabupaten Kepulauan Mentawai (unit), 2023 <i>Number of Agricultural Holdings by Classification of Agricultural Land Area Utilized</i> and Type of Agricultural Holding in Kepulauan Mentawai Regency (units), 2023	
2.12	Jumlah Usaha Pertanian Pengguna Lahan Pertanian Menurut Kecamatan dan Jenis Usaha di Kabupaten Kepulauan Mentawai (unit), 2023 <i>Number of Agricultural Holdings Utilizing Agricultural Land by District and Type of Holding in Kepulauan Mentawai Regency (units), 2023</i>	33
2.13	Jumlah Sapi Potong, Sapi Perah, dan Kerbau Menurut Kecamatan dan Jenis Usaha Pertanian di Kabupaten Kepulauan Mentawai (ekor), 2023 <i>Number of Beef Cattle, Dairy Cattle, and Buffalo by District and Type of Agricultural Holdings in Kepulauan Mentawai Regency (heads), 2023</i>	34
3.	PROFIL/PROFILE	
3.1	Jumlah Rumah Tangga Usaha Pertanian Menurut Kecamatan dan Kelompok Umur Kepala Rumah Tangga di Kabupaten Kepulauan Mentawai (rumah tangga), 2023 <i>Number of Agricultural Households by District and Age Group of Households Heads in Kepulauan Mentawai Regency (households), 2023</i>	51
3.2	Jumlah Rumah Tangga Usaha Pertanian Menurut Kecamatan dan Kelompok Umur Kepala Rumah Tangga Berjenis Kelamin Laki-Laki di Kabupaten Kepulauan Mentawai (rumah tangga), 2023	



Tabel
Table

Halaman
Page

	<i>Number of Agricultural Households by District and Age Group of Male Head of Households in Kepulauan Mentawai Regency (households), 2023</i>	51
3.3	Jumlah Rumah Tangga Usaha Pertanian Menurut Kecamatan dan Kelompok Umur Kepala Rumah Tangga Berjenis Kelamin Perempuan di Kabupaten Kepulauan Mentawai (rumah tangga), 2023 <i>Number of Agricultural Households by District and Age Group of Female Head of Households in Kepulauan Mentawai Regency (households), 2023</i>	52
3.4	Jumlah Anggota Rumah Tangga Usaha Pertanian Menurut Kecamatan dan Jenis Kelamin Anggota Rumah Tangga di Kabupaten Kepulauan Mentawai (rumah tangga), 2023 <i>Number of Agricultural Household Members by District and Sex of Household Members in Kepulauan Mentawai Regency (households), 2023</i>	52
3.5	Jumlah Rumah Tangga Usaha Pertanian Menurut Kecamatan dan Kelompok Jumlah Anggota Rumah Tangga di Kabupaten Kepulauan Mentawai (rumah tangga), 2023 <i>Number of Agricultural Households by District and Group of Household Members in Kepulauan Mentawai Regency (households), 2023</i>	53
3.6	Jumlah Pengelola Usaha Pertanian Perorangan Menurut Kecamatan dan Jenis Kelamin di Kabupaten Kepulauan Mentawai (orang), 2023 <i>Number of Individual Agricultural Holders by District and Sex in Kepulauan Mentawai Regency (person), 2023</i>	54
3.7	Jumlah Pengelola Usaha Pertanian Perorangan Menurut Kecamatan dan Kelompok Umur di Kabupaten Kepulauan Mentawai (orang), 2023 <i>Number of Individual Agricultural Holders by District and Age Group in Kepulauan Mentawai Regency (person), 2023</i>	54
3.8	Jumlah Pengelola Usaha Pertanian Perorangan Berjenis Kelamin Laki-Laki Menurut Kecamatan dan Kelompok Umur di Kabupaten Kepulauan Mentawai (orang), 2023 <i>Number of Male Individual Agricultural Holders by District and Age Group in Kepulauan Mentawai Regency (person), 2023</i>	55
3.9	Jumlah Pengelola Usaha Pertanian Perorangan Berjenis Kelamin Perempuan Menurut Kecamatan dan Kelompok Umur di Kabupaten Kepulauan Mentawai (orang), 2023 <i>Number of Female Individual Agricultural Holders by District and Age Group in Kepulauan Mentawai Regency (person), 2023</i>	55
3.10	Jumlah Rumah Tangga Usaha Pertanian Menurut Kecamatan dan Subsektor yang Diusahakan di Kabupaten Kepulauan Mentawai (rumah tangga), 2023 <i>Number of Agricultural Households by District and Subsectors in Kepulauan Mentawai Regency (households), 2023</i>	56
3.11	Jumlah Rumah Tangga Usaha Pertanian Subsektor Menurut Kecamatan di Kabupaten Kepulauan Mentawai (rumah tangga), 2023 <i>Number of Subsectoral Agricultural Households by District in Kepulauan Mentawai Regency (households), 2023</i>	57



3.12	Jumlah Pelaku Usaha Pertanian Perorangan Subsektor Menurut Kecamatan di Kabupaten Kepulauan Mentawai (orang), 2023 <i>Number of Subsectoral Individual Agricultural Holders by District in Kepulauan Mentawai Regency (person), 2023</i>	59
3.13	Jumlah Rumah Tangga Usaha Pertanian Menurut Kecamatan dan Jumlah Subsektor yang Diusahakan di Kabupaten Kepulauan Mentawai (rumah tangga), 2023 <i>Number of Agricultural Households by District and Number of Subsectors in Kepulauan Mentawai Regency (households), 2023</i>	61
3.14	Jumlah Rumah Tangga Usaha Pertanian Menurut Kecamatan dan Jenis Usaha Utama yang Diusahakan di Kabupaten Kepulauan Mentawai (rumah tangga), 2023 <i>Number of Agricultural Households by District and Main Type of Holdings in Kepulauan Mentawai Regency (households), 2023</i>	62
3.15	Jumlah Rumah Tangga Usaha Jasa Pertanian Menurut Kecamatan dan Jenis Jasa di Kabupaten Kepulauan Mentawai (rumah tangga), 2023 <i>Number of Agricultural Services Households by District and Type of Services in Kepulauan Mentawai Regency (households), 2023</i>	63
3.16	Jumlah Usaha Jasa Pertanian Perorangan Menurut Kecamatan dan Jenis Jasa di Kabupaten Kepulauan Mentawai (unit), 2023 <i>Number of Individual Agricultural Service Holdings by District and Type of Services in Kepulauan Mentawai Regency (units), 2023</i>	69
3.17	Jumlah Rumah Tangga Usaha Pertanian Perorangan yang Melakukan Kegiatan Ekonomi Selain Pertanian Menurut Kecamatan dan Jenis Kegiatan Ekonomi Selain Pertanian di Kabupaten Kepulauan Mentawai (rumah tangga), 2023 <i>Number of Agricultural Households Engaging in Economic Activities Other Than Agriculture by District and Type of Economic Activities Other Than Agriculture in Kepulauan Mentawai Regency (household), 2023</i>	75
3.18	Jumlah Usaha Pertanian Perorangan yang Melakukan Kegiatan Ekonomi Selain Pertanian Menurut Kecamatan dan Jenis Kegiatan Ekonomi Selain Pertanian di Kabupaten Kepulauan Mentawai (unit), 2023 <i>Number of Individual Agricultural Holdings Engaging in Economic Activities Other Than Agriculture by District and Type of Economic Activities Other Than Agriculture in Kepulauan Mentawai Regency (units), 2023</i>	76
3.19	Jumlah Rumah Tangga Usaha Pertanian Menurut Golongan Luas Lahan yang Dikuasai di Kabupaten Kepulauan Mentawai di Kabupaten Kepulauan Mentawai (rumah tangga), 2023	



Tabel
Table

Halaman
Page

	<i>Number of Agricultural Households by Classification Land Area Utilized in Kabupaten Kepulauan Mentawai (households), 2023</i>	77
3.20	Jumlah Usaha Pertanian Perorangan Pengguna Lahan Pertanian dan Usaha Pertanian Perorangan Gurem Menurut Kecamatan di Kabupaten Kepulauan Mentawai (unit), 2023 <i>Number of Individual Agricultural Holdings Utilizing Agricultural Land and Gurem Individual Agricultural Holdings by District in Kepulauan Mentawai Regency (units), 2023</i>	78
3.21	Jumlah Petani ¹ Pengguna Lahan Pertanian dan Petani Gurem Menurut Kecamatan (orang) di Kabupaten Kepulauan Mentawai (orang), 2023 <i>Number of Farmers¹ Utilizing Agricultural Land and Gurem Farmer's by District in Kepulauan Mentawai Regency (person), 2023</i>	78
3.22	Jumlah Usaha Pertanian Perorangan Pengguna Lahan Pertanian menurut Kecamatan dan Subsektor di Kabupaten Kepulauan Mentawai (unit), 2023 <i>Number of Individual Agricultural Holdings Utilizing Agricultural Land by District and Subsectors in Kepulauan Mentawai Regency (units), 2023</i>	79
3.23	Jumlah Usaha Pertanian Perorangan Gurem Menurut Kecamatan dan Subsektor di Kabupaten Kepulauan Mentawai (unit), 2023 <i>Number of Gurem Individual Agricultural Holdings by District and Subsector in Kepulauan Mentawai Regency (units), 2023</i>	80
3.24	Jumlah Pengelola Usaha Pertanian Perorangan Menurut Kecamatan dan Pendidikan Tertinggi yang Ditamatkan di Kabupaten Kepulauan Mentawai (orang), 2023 <i>Number of Individual Agricultural Holders by District and Educational Attainment in Kepulauan Mentawai Regency (person), 2023</i>	81
3.25	Jumlah Pengelola Usaha Pertanian Perorangan Berjenis Kelamin Laki-Laki Menurut Kecamatan dan Pendidikan Tertinggi yang Ditamatkan di Kabupaten Kepulauan Mentawai (orang), 2023 <i>Number of Male Individual Agricultural Holders by District and Educational Attainment in Kepulauan Mentawai Regency (person), 2023</i>	83
3.26	Jumlah Pengelola Usaha Pertanian Perorangan Berjenis Kelamin Perempuan Menurut Kecamatan dan Pendidikan Tertinggi yang Ditamatkan di Kabupaten Kepulauan Mentawai (orang), 2023	



	<i>Number of Female Individual Agricultural Holders by District and Educational Attainment in Kepulauan Mentawai Regency (person), 2023.....</i>	85
3.27	Jumlah Anggota Rumah Tangga Usaha Pertanian Berumur 10 Tahun ke Atas Menurut Kecamatan dan Aktivitas Ekonomi yang Dilakukan di Kabupaten Kepulauan Mentawai (orang), 2023 <i>Number of Agricultural Household Members Aged 10 Years and Above by District and Economic Activity in Kepulauan Mentawai Regency (person), 2023</i>	87
3.28	Jumlah Anggota Rumah Tangga Usaha Pertanian Berjenis Kelamin Laki-Laki Berumur 10 Tahun ke Atas Menurut Kecamatan dan Aktivitas Ekonomi yang Dilakukan (orang)di Kabupaten Kepulauan Mentawai, 2023 <i>Number of Male Agricultural Household Members Aged 10 Years and Above by District and Economic Activity in Kepulauan Mentawai Regency (person), 2023</i>	89
3.29	Jumlah Anggota Rumah Tangga Usaha Pertanian Berjenis Kelamin Perempuan Berumur 10 Tahun ke Atas Menurut Kecamatan dan Aktivitas Ekonomi yang Dilakukan di Kabupaten Kepulauan Mentawai (orang), 2023 <i>Number of Female Agricultural Household Members Aged 10 Years and Above by District and Economic Activity in Kepulauan Mentawai Regency (person), 2023</i>	91
3.30	Jumlah Anggota Rumah Tangga Usaha Pertanian Berumur 18 Tahun ke Atas yang Memiliki Lahan Pertanian Menurut Kecamatan, Keberadaan Bukti Kepemilikan Tertulis Dan Jenis Kelamin di Kabupaten Kepulauan Mentawai (orang), 2023 <i>Number of Agricultural Household Members Aged 18 Years and Above Having Agricultural Land by District, Having Written Proof of Ownership and Sex in Kepulauan Mentawai Regency (person), 2023</i>	93
4.	LAHAN PERTANIAN/AGRICULTURAL LAND	
4.1	Jumlah Rumah Tangga Usaha Pertanian Menurut Kecamatan dan Golongan Luas Lahan yang Dikuasai Termasuk Tempat Tinggal di Kabupaten Kepulauan Mentawai (rumah tangga), 2023 <i>Number of Agricultural Households by District and Group of Land Area Utilized Including Residential Area in Kepulauan Mentawai Regency (households), 2023</i>	111
4.2	Jumlah Rumah Tangga Usaha Pertanian Menurut Kecamatan dan Golongan Luas Lahan yang Dikuasai Selain Tempat Tinggal di Kabupaten Kepulauan Mentawai (rumah tangga), 2023 <i>Number of Agricultural Households by District and Group of Land Area Utilized Excluding Residential Area in Kepulauan Mentawai Regency (households), 2023</i>	113
4.3	Jumlah Rumah Tangga Usaha Pertanian Menurut Kecamatan dan Golongan Luas Lahan Pertanian yang Dikuasai di Kabupaten Kepulauan Mentawai (rumah tangga), 2023	



	<i>Number of Agricultural Households by District and Group of Agricultural Land Area Utilized in Kepulauan Mentawai Regency (households), 2023</i>	115
4.4	Jumlah Usaha Pertanian Perorangan Menurut Kecamatan dan Golongan Luas Lahan yang Dikuasai Termasuk Tempat Tinggal di Kabupaten Kepulauan Mentawai (unit), 2023 <i>Number of Individual Agricultural Holdings by District and Group of Land Area Utilized Including Residential Area in Kepulauan Mentawai Regency (units), 2023</i>	117
4.5	Jumlah Usaha Pertanian Perorangan Menurut Kecamatan dan Golongan Luas Lahan yang Dikuasai Selain Tempat Tinggal di Kabupaten Kepulauan Mentawai (unit), 2023 <i>Number of Individual Agricultural Holdings by District and Group of Land Area Utilized Excluding Residential Area in Kepulauan Mentawai Regency (units), 2023</i>	119
4.6	Jumlah Usaha Pertanian Perorangan Menurut Kecamatan dan Golongan Luas Lahan Pertanian yang Dikuasai di Kabupaten Kepulauan Mentawai (unit), 2023 <i>Number of Individual Agricultural Holdings by District and Group of Agricultural Land Area Utilized in Kepulauan Mentawai Regency (units), 2023</i> .	121
4.7	Luas Lahan yang Dikuasai Usaha Pertanian Perorangan Menurut Kecamatan Domisili Pengelola dan Jenis Lahan di Kabupaten Kepulauan Mentawai (m ²), 2023 <i>Land Area Utilized by Individual Agricultural Holdings by Domicile District of Holdings and Type of Land in Kepulauan Mentawai Regency (m²), 2023</i>	123
4.8	Rata-Rata Luas Lahan yang Dikuasai Rumah Tangga Usaha Pertanian Menurut Kecamatan Domisili Pengelola dan Jenis Lahan di Kabupaten Kepulauan Mentawai (m ²), 2023 <i>Land Area Utilized by Individual Agricultural Holdings by Domicile District of Holdings and Type of Land in Kepulauan Mentawai Regency (m²), 2023</i>	125
4.9	Rata-Rata Luas Lahan yang Dikuasai Rumah Tangga Usaha Pertanian Pengguna Lahan Pertanian Menurut Kecamatan Domisili Pengelola dan Jenis Lahan di Kabupaten Kepulauan Mentawai (m ²), 2023 <i>Average Land Area Utilized by Agricultural Households Utilizing Agricultural Land by Domicile District of Holdings and Type of Land in Kepulauan Mentawai Regency (m²), 2023</i>	127
4.10	Rata-Rata Luas Lahan yang Dikuasai Rumah Tangga Usaha Pertanian Pengguna Jenis Lahan Tertentu Menurut Kecamatan Domisili Pengelola dan Jenis Lahan di Kabupaten Kepulauan Mentawai (m ²), 2023 <i>Average Land Area Utilized by Agricultural Households Utilizing Particular Type of Land by Domicile District and Type of Land in Kepulauan Mentawai Regency (m²), 2023</i>	129



4.11	Rata-Rata Luas Lahan yang dikuasai Usaha Pertanian Perorangan Menurut Kecamatan Domisili Pengelola di Kabupaten Kepulauan Mentawai (m ²), 2023 <i>Average Land Area Utilized by Individual Agricultural Holdings by Domicile District of Holdings in Kepulauan Mentawai Regency (m²), 2023</i>	131
4.12	Rata-Rata Luas Lahan yang dikuasai Usaha Pertanian Perorangan Pengguna Lahan Pertanian Menurut Kecamatan Domisili Pengelola dan Jenis Lahan di Kabupaten Kepulauan Mentawai (m ²), 2023 <i>Average Land Area Utilized by Individual Agricultural Holdings Utilizing Agricultural Land by Domicile District of Holdings and Type of Land in Kepulauan Mentawai Regency (m²), 2023</i>	133
4.13	Rata-Rata Luas Lahan yang dikuasai Usaha Pertanian Perorangan Pengguna Jenis Lahan Tertentu Menurut Kecamatan Domisili Pengelola dan Jenis Lahan di Kabupaten Kepulauan Mentawai (m ²), 2023 <i>Average Land Area Utilized by Individual Agricultural Holdings Utilizing Particular Type of Land by Domicile District of Holdings and Type of Land in Kepulauan Mentawai Regency (m²), 2023</i>	135
4.14	Luas Lahan yang dikuasai Usaha Pertanian Perorangan Menurut Lokasi dan Jenis Lahan di Kabupaten Kepulauan Mentawai (m ²), 2023 <i>Land Area Utilized by Individual Agricultural Holdings by Location and Type of Land in Kepulauan Mentawai Regency (m²), 2023</i>	137
4.15	Jumlah Rumah Tangga Usaha Pertanian Menurut Kecamatan dan Kelompok Luas Lahan Pertanian yang dikuasai di Kabupaten Kepulauan Mentawai (rumah tangga), 2023 <i>Number of Agricultural Households by District and Classification of Agricultural Land Area Utilized in Kepulauan Mentawai Regency (households), 2023</i>	139
4.16	Jumlah Rumah Tangga Usaha Pertanian Menurut Kecamatan dan Kelompok Luas Lahan Sawah yang dikuasai di Kabupaten Kepulauan Mentawai (rumah tangga), 2023 <i>Number of Agricultural Households by District and Classification of Rice Field Area Utilized in Kepulauan Mentawai Regency (households), 2023</i>	141
4.17	Jumlah Rumah Tangga Usaha Pertanian Menurut Kecamatan dan Kelompok Luas Lahan Selain Sawah yang dikuasai di Kabupaten Kepulauan Mentawai (rumah tangga), 2023 <i>Number of Agricultural Households by District and Classification of Land Area other Than Rice Field Utilized in Kepulauan Mentawai Regency (households), 2023</i>	143



4.18	Jumlah Rumah Tangga Usaha Pertanian Menurut Kecamatan dan Kelompok Luas Lahan Tanaman Semusim Bukan Sawah yang Dikuasai di Kabupaten Kepulauan Mentawai, 2023 <i>Number of Agricultural Households by District and Classification of non-Rice Field for Temporary Crops Area Utilized in Kepulauan Mentawai Regency, 2023</i>	145
4.19	Jumlah Rumah Tangga Usaha Pertanian Menurut Kecamatan dan Kelompok Luas Lahan Padang Rumput Sementara yang Dikuasai di Kabupaten Kepulauan Mentawai (rumah tangga), 2023 <i>Number of Agricultural Households by District and Classification of Temporary Meadow Area Utilized in Kepulauan Mentawai Regency (households), 2023</i>	147
4.20	Jumlah Rumah Tangga Usaha Pertanian Menurut Kecamatan dan Kelompok Luas Lahan Padang Rumput Permanen yang Dikuasai di Kabupaten Kepulauan Mentawai (rumah tangga), 2023 <i>Number of Agricultural Households by District and Classification of Permanent Meadow Area Utilized in Kepulauan Mentawai Regency (households), 2023</i>	149
4.21	Jumlah Rumah Tangga Usaha Pertanian Menurut Kecamatan dan Kelompok Luas Lahan Sementara Belum Ditanami Menunggu Penanaman yang Dikuasaidi Kabupaten Kepulauan Mentawai (rumah tangga), 2023 <i>Number of Agricultural Households by District and Classification of Temporary Fallow Land Awaiting Planting Utilized in Kepulauan Mentawai Regency (households), 2023</i>	151
4.22	Jumlah Rumah Tangga Usaha Pertanian Menurut Kecamatan dan Kelompok Luas Lahan Tanaman Tahunan yang Dikuasai di Kabupaten Kepulauan Mentawai (rumah tangga), 2023 <i>Number of Agricultural Households by District and Classification of Permanent Crops Land Utilized in Kepulauan Mentawai Regency (households), 2023</i>	153
4.23	Jumlah Rumah Tangga Usaha Pertanian Menurut Kecamatan dan Kelompok Luas Lahan Kandang Ternak dan Bangunan Pertanian Lainnya yang Dikuasai di Kabupaten Kepulauan Mentawai (rumah tangga), 2023 <i>Number of Agricultural Households by District and Classification of Livestock Pens and Other Agricultural Buildings Land Utilized in Kepulauan Mentawai Regency (households), 2023</i>	155
4.24	Jumlah Rumah Tangga Usaha Pertanian Menurut Kecamatan dan Kelompok Luas Lahan Kehutanan yang Dikuasai di Kabupaten Kepulauan Mentawai (rumah tangga), 2023 <i>Number of Agricultural Households by District and Classification of Forestry Activities Land Utilized in Kepulauan Mentawai Regency (households), 2023</i> ...	157



4.25	Jumlah Rumah Tangga Usaha Pertanian Menurut Kecamatan dan Kelompok Luas Lahan Budi Daya Perikanan yang Dikuasai di Kabupaten Kepulauan Mentawai (rumah tangga), 2023 <i>Number of Agricultural Households by District and Classification of Aquaculture Activities Land Utilized in Kepulauan Mentawai Regency (households), 2023</i>	159
4.26	Jumlah Rumah Tangga Usaha Pertanian Menurut Kecamatan dan Kelompok Luas Lahan Bukan Pertanian dan Bukan Tempat Tinggal yang Dikuasai di Kabupaten Kepulauan Mentawai (rumah tangga), 2023 <i>Number of Agricultural Households by District and Classification of Non-Agricultural and Non-Residential Land Utilized in Kepulauan Mentawai Regency (households), 2023</i>	161
4.27	Jumlah Usaha Pertanian Perorangan Menurut Kecamatan dan Kelompok Luas Lahan Pertanian yang Dikuasai di Kabupaten Kepulauan Mentawai (unit), 2023 <i>Number of Individual Agricultural Holdings by District and Classification of Agricultural Land Utilized in Kepulauan Mentawai Regency (units), 2023</i>	163
4.28	Jumlah Usaha Pertanian Perorangan Menurut Kecamatan dan Kelompok Luas Lahan Sawah yang Dikuasai di Kabupaten Kepulauan Mentawai (unit), 2023 <i>Number of Individual Agricultural Holdings by District and Classification of Rice-Field Area Utilized in Kepulauan Mentawai Regency (units), 2023</i>	165
4.29	Jumlah Usaha Pertanian Perorangan Menurut Kecamatan dan Kelompok Luas Lahan Selain Sawah yang Dikuasai di Kabupaten Kepulauan Mentawai (unit), 2023 <i>Number of Individual Agricultural Holdings by District and Classification of Other than Rice-Field Area Utilized in Kepulauan Mentawai Regency (units), 2023</i>	167
4.30	Jumlah Usaha Pertanian Perorangan Menurut Kecamatan dan Kelompok Luas Lahan Tanaman Semusim Bukan Sawah yang Dikuasai di Kabupaten Kepulauan Mentawai (unit), 2023 <i>Number of Individual Agricultural Holdings by District and Classification of Non-Rice-Field for Temporary Crops Area Utilized in Kepulauan Mentawai Regency (units), 2023</i>	169
4.31	Jumlah Usaha Pertanian Perorangan Menurut Kecamatan dan Kelompok Luas Lahan Padang Rumput Sementara yang Dikuasai di Kabupaten Kepulauan Mentawai (unit), 2023 <i>Number of Individual Agricultural Holdings by District and Classification of Temporary Meadow Land Utilized in Kepulauan Mentawai Regency (units), 2023</i>	171



4.32	Jumlah Usaha Pertanian Perorangan Menurut Kecamatan dan Kelompok Luas Lahan Padang Rumput Permanen yang Dikuasai di Kabupaten Kepulauan Mentawai (unit), 2023 <i>Number of Individual Agricultural Holdings by District and Classification of Permanent Meadow Land Utilized in Kepulauan Mentawai Regency (units), 2023</i>	173
4.33	Jumlah Usaha Pertanian Perorangan Menurut Kecamatan dan Kelompok Luas Lahan Sementara Belum Ditanami Menunggu Penanaman yang Dikuasai di Kabupaten Kepulauan Mentawai (unit), 2023 <i>Number of Individual Agricultural Holdings by District and Classification of Temporary Fallow Land Awaiting Planting Utilized in Kepulauan Mentawai Regency (units), 2023</i>	175
4.34	Jumlah Usaha Pertanian Perorangan Menurut Kecamatan dan Kelompok Luas Lahan Tanaman Tahunan yang Dikuasai di Kabupaten Kepulauan Mentawai (unit), 2023 <i>Number of Individual Agricultural Holdings by District and Classification of Permanent Crops Land Utilized in Kepulauan Mentawai Regency (units), 2023</i>	177
4.35	Jumlah Usaha Pertanian Perorangan Menurut Kecamatan dan Kelompok Luas Lahan Kandang Ternak dan Bangunan Pertanian Lainnya yang Dikuasai di Kabupaten Kepulauan Mentawai (unit), 2023 <i>Number of Individual Agricultural Holdings by District and Classification of Livestock Pens and Other Agricultural Buildings Land Utilized in Kepulauan Mentawai Regency (units), 2023</i>	179
4.36	Jumlah Usaha Pertanian Perorangan Menurut Kecamatan dan Kelompok Luas Lahan Kehutanan yang Dikuasai di Kabupaten Kepulauan Mentawai (unit), 2023 <i>Number of Individual Agricultural Holdings by District and Classification of Forestry Activities Land Utilized in Kepulauan Mentawai Regency (units), 2023</i>	181
4.37	Jumlah Usaha Pertanian Perorangan Menurut Kecamatan dan Kelompok Luas Lahan Budi Daya Perikanan yang Dikuasai di Kabupaten Kepulauan Mentawai (unit), 2023 <i>Number of Individual Agricultural Holdings by District and Classification of Aquaculture Activities Land Utilized in Kepulauan Mentawai Regency (units), 2023</i>	183
4.38	Jumlah Usaha Pertanian Perorangan Menurut Kecamatan dan Kelompok Luas Lahan Bukan Pertanian dan Bukan Tempat Tinggal yang Dikuasai di Kabupaten Kepulauan Mentawai (unit), 2023 <i>Number of Individual Agricultural Holdings by District and Classification of Non-Agricultural and Non-Residential Land Utilized in Kepulauan Mentawai Regency (units), 2023</i>	185



4.39	Jumlah Rumah Tangga Usaha Pertanian Menurut Kecamatan dan Lokasi Lahan Pertanian Terluas yang Dikuasai di Kabupaten Kepulauan Mentawai (rumah tangga), 2023 <i>Number of Agricultural Households by District and the Main Location of Agricultural Land Utilized in Kepulauan Mentawai Regency (households), 2023</i>	187
4.40	Jumlah Rumah Tangga Usaha Pertanian Menurut Kecamatan dan Lokasi Lahan Sawah Terluas yang Dikuasai di Kabupaten Kepulauan Mentawai (rumah tangga), 2023 <i>Number of Agricultural Households by District and the Main Location of Rice-Field Area Utilized in Kepulauan Mentawai Regency (households), 2023</i>	187
4.41	Jumlah Rumah Tangga Usaha Pertanian Menurut Kecamatan dan Lokasi Lahan Tanaman Semusim Bukan Sawah Terluas yang Dikuasai di Kabupaten Kepulauan Mentawai (rumah tangga), 2023 <i>Number of Agricultural Households by District and the Main Location of Non-Rice-Field for Temporary Crops Area Utilized in Kepulauan Mentawai Regency (households), 2023</i>	188
4.42	Jumlah Rumah Tangga Usaha Pertanian Menurut Kecamatan dan Lokasi Lahan Padang Rumput Sementara Terluas yang Dikuasai di Kabupaten Kepulauan Mentawai (rumah tangga), 2023 <i>Number of Agricultural Households by District and the Main Location of Temporary Meadow Land Utilized in Kepulauan Mentawai Regency (households), 2023</i>	188
4.43	Jumlah Rumah Tangga Usaha Pertanian Menurut Kecamatan dan Lokasi Lahan Padang Rumput Permanen Terluas yang Dikuasai di Kabupaten Kepulauan Mentawai (rumah tangga), 2023 <i>Number of Agricultural Households by District and the Main Location of Permanent Meadow Land Utilized in Kepulauan Mentawai Regency (households), 2023</i>	189
4.44	Jumlah Rumah Tangga Usaha Pertanian Menurut Kecamatan dan Lokasi Lahan Sementara Belum Ditanami Menunggu Penanaman Terluas yang Dikuasai di Kabupaten Kepulauan Mentawai (rumah tangga), 2023 <i>Number of Agricultural Households by District and the Main Location of Temporary Fallow Land Awaiting Planting Utilized in Kepulauan Mentawai Regency (households), 2023</i>	189
4.45	Jumlah Rumah Tangga Usaha Pertanian Menurut Kecamatan dan Lokasi Lahan Tanaman Tahunan Terluas yang Dikuasai di Kabupaten Kepulauan Mentawai (rumah tangga), 2023 <i>Number of Agricultural Households by District and the Main of Location Permanent Crops Land Utilized in Kepulauan Mentawai Regency (households), 2023</i>	190



4.46 Jumlah Rumah Tangga Usaha Pertanian Menurut Kecamatan dan Lokasi Lahan Kandang Ternak dan Bangunan Pertanian Lainnya Terluas yang Dikuasai di Kabupaten Kepulauan Mentawai (rumah tangga), 2023
Number of Agricultural Households by District and the Main Location of Livestock Pens and Other Agricultural Buildings Land Utilized in Kepulauan Mentawai Regency (households), 2023..... 190

4.47 Jumlah Rumah Tangga Usaha Pertanian Menurut Kecamatan dan Lokasi Lahan Kehutanan Terluas yang Dikuasai di Kabupaten Kepulauan Mentawai (rumah tangga), 2023
Number of Agricultural Households by District and the Main Location Forestry Activities Land Utilized in Kepulauan Mentawai Regency (households), 2023 ... 191

4.48 Jumlah Rumah Tangga Usaha Pertanian Menurut Kecamatan dan Lokasi Lahan Budi Daya Perikanan Terluas yang Dikuasai di Kabupaten Kepulauan Mentawai (rumah tangga), 2023
Number of Agricultural Households by District and the Main Location Aquaculture Activities Land Utilized in Kepulauan Mentawai Regency (households), 2023 191

4.49 Jumlah Rumah Tangga Usaha Pertanian Menurut Kecamatan dan Lokasi Lahan Bukan Pertanian dan Bukan Tempat Tinggal Terluas yang Dikuasai di Kabupaten Kepulauan Mentawai (rumah tangga), 2023
Number of Agricultural Households by District and the Main Location of Non-Agricultural and Non-Residential Land Utilized in Kepulauan Mentawai Regency (households), 2023..... 192

4.50 Jumlah Usaha Pertanian Perorangan Menurut Kecamatan dan Lokasi Lahan Pertanian Terluas yang Dikuasai di Kabupaten Kepulauan Mentawai (unit), 2023
Number of Individual Agricultural Holdings by District and the Main Location of Agricultural Land Utilized in Kepulauan Mentawai Regency (units), 2023..... 192

4.51 Jumlah Usaha Pertanian Perorangan Menurut Kecamatan dan Lokasi Lahan Sawah Terluas yang Dikuasai di Kabupaten Kepulauan Mentawai (unit), 2023
Number of Individual Agricultural Holdings by District and the Main Location of Rice-Field Area Utilized in Kepulauan Mentawai Regency (units), 2023..... 193

4.52 Jumlah Usaha Pertanian Perorangan Menurut Kecamatan dan Lokasi Lahan Tanaman Semusim Bukan Sawah Terluas yang Dikuasai di Kabupaten Kepulauan Mentawai (unit), 2023
Number of Individual Agricultural Holdings by District and the Main Location of Non-Rice-Field for Temporary Crops Area Utilized in Kepulauan Mentawai Regency (units), 2023..... 193
..... 193

4.53 Jumlah Usaha Pertanian Perorangan Menurut Kecamatan dan Lokasi Lahan Padang Rumput Sementara Terluas yang Dikuasai di Kabupaten Kepulauan Mentawai (unit), 2023



	<i>Number of Individual Agricultural Holdings by District and the Main Location of Temporary Meadow Land Utilized in Kepulauan Mentawai Regency (units), 2023</i>	194
4.54	Jumlah Usaha Pertanian Perorangan Menurut Kecamatan dan Lokasi Lahan Padang Rumput Permanen Terluas yang Dikuasai di Kabupaten Kepulauan Mentawai (unit), 2023 <i>Number of Individual Agricultural Holdings by District and the Main Location of Permanent Meadow Land Utilized in Kepulauan Mentawai Regency (units), 2023</i>	194
4.55	Jumlah Usaha Pertanian Perorangan Menurut Kecamatan dan Lokasi Lahan Sementara Belum Ditanami Menunggu Penanaman Terluas yang Dikuasai di Kabupaten Kepulauan Mentawai (unit), 2023 <i>Number of Individual Agricultural Holdings by District and the Main Location of Temporary Fallow Land Awaiting Planting Utilized in Kepulauan Mentawai Regency (units), 2023</i>	195
4.56	Jumlah Usaha Pertanian Perorangan Menurut Kecamatan dan Lokasi Lahan Tanaman Tahunan Terluas yang Dikuasai di Kabupaten Kepulauan Mentawai (unit), 2023 <i>Number of Individual Agricultural Holdings by District and the Main Location of Permanent Crops Land Utilized in Kepulauan Mentawai Regency (units), 2023</i>	195
4.57	Jumlah Usaha Pertanian Perorangan Menurut Kecamatan dan Lokasi Lahan Kandang Ternak dan Bangunan Pertanian Lainnya Terluas yang Dikuasai di Kabupaten Kepulauan Mentawai (unit), 2023 <i>Number of Individual Agricultural Holdings by District and the Main Location of Livestock Pens and Other Agricultural Buildings Land Utilized in Kepulauan Mentawai Regency (units), 2023</i>	196
4.58	Jumlah Usaha Pertanian Perorangan Menurut Kecamatan dan Lokasi Lahan Kehutanan Terluas yang Dikuasai di Kabupaten Kepulauan Mentawai (unit), 2023 <i>Number of Individual Agricultural Holdings by District and the Main Location Forestry Activities Land Utilized in Kepulauan Mentawai Regency (units), 2023</i>	196
4.59	Jumlah Usaha Pertanian Perorangan Menurut Kecamatan dan Lokasi Lahan Budi Daya Perikanan Terluas yang Dikuasai di Kabupaten Kepulauan Mentawai (unit), 2023 <i>Number of Individual Agricultural Holdings by District and the Main Location Aquaculture Activities Land Utilized in Kepulauan Mentawai Regency (units), 2023</i>	197
4.60	Jumlah Usaha Pertanian Perorangan Menurut Kecamatan dan Lokasi Lahan Bukan Pertanian dan Bukan Tempat Tinggal Terluas yang Dikuasai di Kabupaten Kepulauan Mentawai (unit), 2023	



	<i>Number of Individual Agricultural Holdings by District and the Main Location of Non-Agricultural and Non-Residential Land Utilized in Kepulauan Mentawai Regency (units), 2023</i>	197
4.61	Jumlah Pengelola Usaha Pertanian Perorangan Menurut Kecamatan dan Status Kepemilikan Lahan di Kabupaten Kepulauan Mentawai (orang), 2023 <i>Number of Individual Agricultural Holdings by District and Land Tenure in Kepulauan Mentawai Regency (person), 2023</i>	198
4.62	Jumlah Pengelola Usaha Pertanian Perorangan Berjenis Kelamin Laki-laki Menurut Kecamatan dan Status Kepemilikan Lahan di Kabupaten Kepulauan Mentawai (orang), 2023 <i>Number of Individual Agricultural Holdings of Male Gender by District and Land Tenure (person)in Kepulauan Mentawai Regency (person), 2023</i>	200
4.63	Jumlah Pengelola Usaha Pertanian Perorangan Berjenis Kelamin Perempuan Menurut Kecamatan dan Status Kepemilikan Lahan di Kabupaten Kepulauan Mentawai (orang), 2023 <i>Number of Individual Agricultural Holdings of Female Gender by District and Land Tenure in Kepulauan Mentawai Regency (person), 2023</i>	202
4.64	Jumlah Usaha Pertanian Perorangan Menurut Kecamatan dan Jenis Irigasi di Kabupaten Kepulauan Mentawai (unit), 2023 <i>Number of Individual Agricultural Holdings by District and Type of Irrigation in Kepulauan Mentawai Regency (units), 2023</i>	204
4.65	Jumlah Usaha Pertanian Perorangan Menurut Kecamatan dan Penggunaan Irigasi Pada Lahan Sawah dan Bukan Sawah di Kabupaten Kepulauan Mentawai (unit), 2023 <i>Number of Individual Agricultural Holdings by District and Irrigation Utilization on Rice-Field Area and Non-Rice-Field Area in Kepulauan Mentawai Regency (units), 2023</i>	204
4.66	Jumlah Usaha Pertanian Perorangan Menurut Kecamatan dan Jenis Irigasi Pada Lahan Sawah dan Bukan Sawah di Kabupaten Kepulauan Mentawai (unit), 2023 <i>Number of Individual Agricultural Holdings by District and Type of Irrigation on Rice-Field Area and Non-Rice-Field Area in Kepulauan Mentawai Regency (units), 2023</i>	205
5.	KEHUTANAN/FORESTRY	
5.1	Jumlah Usaha Pertanian Perorangan (UTP) Kehutanan Menurut Kecamatan di Kabupaten Kepulauan Mentawai (unit), 2023 <i>Number of Forestry Individual Agricultural Holdings by District in Kepulauan Mentawai Regency (units), 2023</i>	219



5.2	Jumlah Pengelola Usaha Pertanian Perorangan Kehutanan Menurut Kecamatan, Jenis Usaha Kehutanan, dan Jenis Kelamin di Kabupaten Kepulauan Mentawai (orang), 2023 <i>Number of Forestry Individual Agricultural Holders by District, Type of Forestry Activities and Sex in Kepulauan Mentawai Regency (people), 2023.....</i>	220
5.3	Jumlah Rumah Tangga Usaha Tanaman Kehutanan Menurut Kecamatan dan Jenis Usaha Tanaman Kehutanan di Kabupaten Kepulauan Mentawai (rumah tangga), 2023 <i>Number of Forestry Plant Households by Districts and Type of Forestry Plant Activities in Kepulauan Mentawai Regency (households), 2023</i>	228
5.4	Jumlah Usaha Pertanian Perorangan Tanaman Kehutanan Menurut Kecamatan dan Jenis Usaha Tanaman Kehutanan di Kabupaten Kepulauan Mentawai (unit), 2023 <i>Number of Forestry Plant Individual Agricultural Holdings by Districts and Types of Forestry Plant Activities in Kepulauan Mentawai Regency (units), 2023</i>	230
5.5	Jumlah Rumah Tangga Usaha Kehutanan Lainnya Menurut Kecamatan dan Jenis Kegiatan Usaha Kehutanan Lainnya di Kabupaten Kepulauan Mentawai (rumah tangga), 2023 <i>Number of Other Forestry Activities Households by District and Type of Other Forestry Activities in Kepulauan Mentawai Regency (households), 2023</i>	232
5.6	Jumlah Usaha Pertanian Perorangan Kehutanan Lainnya Menurut Kecamatan dan Jenis Kegiatan Usaha Kehutanan Lainnya di Kabupaten Kepulauan Mentawai (unit), 2023 <i>Number of Other Forestry Activities Individual Agricultural Holdings by District and Type of Other Forestry Activities in Kepulauan Mentawai Regency (units), 2023</i>	234
5.7	Jumlah Rumah Tangga Usaha Budi Daya Tanaman Kehutanan Menurut Kecamatan dan Jenis Komoditas Tanaman Kehutanan di Kabupaten Kepulauan Mentawai (rumah tangga), 2023 <i>Number of Forestry Plant Cultivation Households by District and Type of Forestry Plant Commodities in Kepulauan Mentawai Regency (households), 2023</i>	236
5.8	Jumlah Usaha Pertanian Perorangan Budi Daya Tanaman Kehutanan Menurut Kecamatan dan Jenis Komoditas Tanaman Kehutanan di Kabupaten Kepulauan Mentawai (unit), 2023 <i>Number of Forestry Plant Cultivation Individual Agricultural Holdings by District and Type of Forestry Plant Commodities in Kepulauan Mentawai Regency (units), 2023.....</i>	240



5.9	Jumlah Rumah Tangga Usaha Pembibitan Tanaman Kehutanan Menurut Kecamatan dan Jenis Komoditas Tanaman Kehutanan di Kabupaten Kepulauan Mentawai (rumah tangga), 2023 <i>Number of Forestry Plant Nursery Households by District and Type of Forestry Plants Commodities in Kepulauan Mentawai Regency (households), 2023</i>	244
5.10	Jumlah Usaha Pertanian Perorangan Pembibitan Tanaman Kehutanan Menurut Kecamatan dan Jenis Komoditas Tanaman Kehutanan di Kabupaten Kepulauan Mentawai (unit), 2023 <i>Number of Forestry Plant Nursery Individual Agricultural Holdings by District and Type of Forestry Plant Commodities in Kepulauan Mentawai Regency (units), 2023</i>	248
5.11	Jumlah Rumah Tangga Usaha Budi Daya Tanaman Kehutanan Menurut Kecamatan dan Kondisi Utama Tanaman di Kabupaten Kepulauan Mentawai (rumah tangga), 2023 <i>Number of Forestry Plant Cultivation Households by District and Main Plant Condition in Kepulauan Mentawai Regency (households), 2023</i>	252
5.12	Jumlah Usaha Pertanian Perorangan Budi Daya Tanaman Kehutanan Menurut Kecamatan dan Kondisi Utama Tanaman di Kabupaten Kepulauan Mentawai (unit), 2023 <i>Number of Forestry Plant Cultivation Individual Agricultural Holdings by District and Main Plant Condition in Kepulauan Mentawai Regency (units), 2023</i>	253
5.13	Jumlah Rumah Tangga Usaha Budi Daya Tanaman Kehutanan Menurut Kecamatan, Jenis Komoditas Tanaman Kehutanan, dan Bentuk Utama Penanaman di Kabupaten Kepulauan Mentawai (rumah tangga), 2023 <i>Number of Forestry Plants Cultivation Households by District, Type of Forestry Plant Commodities, and Main Form of Cultivation in Kepulauan Mentawai Regency (households), 2023</i>	254
5.14	Jumlah Usaha Pertanian Perorangan Budi Daya Tanaman Kehutanan Menurut Kecamatan, Jenis Komoditas Tanaman Kehutanan, dan Bentuk Utama Penanaman di Kabupaten Kepulauan Mentawai (unit), 2023 <i>Number of Forestry Plants Cultivation Individual Agricultural Holdings by District, Type of Forestry Plant Commodities, and Main Form of Cultivation in Kepulauan Mentawai Regency (units), 2023</i>	264
5.15.1	Jumlah Rumah Tangga Usaha Budi Daya Tanaman Akasia Menurut Kecamatan dan Kelompok Umur Tanaman yang Diusahakan di Kabupaten Kepulauan Mentawai (rumah tangga), 2023 <i>Number of Acacia Cultivation Households by District and Age Group of Cultivated Plants in Kepulauan Mentawai Regency (households), 2023</i>	274
5.15.2	Jumlah Rumah Tangga Usaha Budi Daya Tanaman Bambu Menurut Kecamatan dan Kelompok Umur Tanaman yang Diusahakan di Kabupaten Kepulauan Mentawai (rumah tangga), 2023	



	<i>Number of Bamboo Cultivation Households by District and Age Group of Cultivated Plants in Kepulauan Mentawai Regency (households), 2023</i>	275
5.15.3	Jumlah Rumah Tangga Usaha Budi Daya Tanaman Jabon Menurut Kecamatan dan Kelompok Umur Tanaman yang Diusahakan di Kabupaten Kepulauan Mentawai (rumah tangga), 2023 <i>Number of Jabon/Neolamarckia Cadamba Cultivation Households by District and Age Group of Cultivated Plants in Kepulauan Mentawai Regency (households), 2023</i>	276
5.15.4	Jumlah Rumah Tangga Usaha Budi Daya Tanaman Jati Menurut Kecamatan dan Kelompok Umur Tanaman yang Diusahakan di Kabupaten Kepulauan Mentawai (rumah tangga), 2023 <i>Number of Teak Cultivation Households by District and Age Group of Cultivated Plants in Kepulauan Mentawai Regency (households), 2023</i>	277
5.15.5	Jumlah Rumah Tangga Usaha Budi Daya Tanaman Jati Putih/Gmelina Menurut Kecamatan dan Kelompok Umur Tanaman yang Diusahakan di Kabupaten Kepulauan Mentawai (rumah tangga), 2023 <i>Number of Gmelina/Gmelina Asiatica Cultivation Households by District and Age Group of Cultivated Plants in Kepulauan Mentawai Regency (households), 2023</i>	278
5.15.6	Jumlah Rumah Tangga Usaha Budi Daya Tanaman Mahoni Menurut Kecamatan dan Kelompok Umur Tanaman yang Diusahakan di Kabupaten Kepulauan Mentawai (rumah tangga), 2023 <i>Number of Mahogany Cultivation Households by District and Age Group of Cultivated Plants in Kepulauan Mentawai Regency (households), 2023</i>	279
5.15.7	Jumlah Rumah Tangga Usaha Budi Daya Tanaman Mindi Menurut Kecamatan dan Kelompok Umur Tanaman yang Diusahakan di Kabupaten Kepulauan Mentawai (rumah tangga), 2023 <i>Number of Mindi/Melia Azedarach Cultivation Households by District and Age Group of Cultivated Plants in Kepulauan Mentawai Regency (households), 2023</i>	280
5.15.8	Jumlah Rumah Tangga Usaha Budi Daya Tanaman Sengon/Jenjing/Albazia Menurut Kecamatan dan Kelompok Umur Tanaman yang Diusahakan di Kabupaten Kepulauan Mentawai (rumah tangga), 2023 <i>Number of Sengon/Albizia Chinensis Cultivation Households by District and Age Group of Cultivated Plants in Kepulauan Mentawai Regency (households), 2023</i>	281
5.15.9	Jumlah Rumah Tangga Usaha Budi Daya Tanaman Suren Menurut Kecamatan dan Kelompok Umur Tanaman yang Diusahakan di Kabupaten Kepulauan Mentawai (rumah tangga), 2023 <i>Number of Toona Cultivation Households by District and Age Group of Cultivated Plants in Kepulauan Mentawai Regency (households), 2023</i>	282



5.15.10	Jumlah Rumah Tangga Usaha Budi Daya Tanaman Waru Menurut Kecamatan dan Kelompok Umur Tanaman yang Diusahakan di Kabupaten Kepulauan Mentawai (rumah tangga), 2023 <i>Number of Waru/Hibiscus Tiliaceus Cultivation Households by District and Age Group of Cultivated Plants in Kepulauan Mentawai Regency (households), 2023</i>	283
5.15.11	Jumlah Rumah Tangga Usaha Budi Daya Tanaman Asoka Menurut Kecamatan dan Kelompok Umur Tanaman yang Diusahakan di Kabupaten Kepulauan Mentawai (rumah tangga), 2023 <i>Number of Asoka1 Cultivation Households by District and Age Group of Cultivated Plants in Kepulauan Mentawai Regency (households), 2023</i>	284
5.15.12	Jumlah Rumah Tangga Usaha Budi Daya Tanaman Gaharu Menurut Kecamatan dan Kelompok Umur Tanaman yang Diusahakan di Kabupaten Kepulauan Mentawai (rumah tangga), 2023 <i>Number of Gaharu1 Cultivation Households by District and Age Group of Cultivated Plants in Kepulauan Mentawai Regency (households), 2023</i>	285
5.15.13	Jumlah Rumah Tangga Usaha Budi Daya Tanaman Kruing Menurut Kecamatan dan Kelompok Umur Tanaman yang Diusahakan di Kabupaten Kepulauan Mentawai (rumah tangga), 2023 <i>Number of Kruing1 Cultivation Households by District and Age Group of Cultivated Plants in Kepulauan Mentawai Regency (households), 2023</i>	286
5.15.14	Jumlah Rumah Tangga Usaha Budi Daya Tanaman Kulim Menurut Kecamatan dan Kelompok Umur Tanaman yang Diusahakan di Kabupaten Kepulauan Mentawai (rumah tangga), 2023 <i>Number of Kulim1 Cultivation Households by District and Age Group of Cultivated Plants in Kepulauan Mentawai Regency (households), 2023</i>	287
5.15.15	Jumlah Rumah Tangga Usaha Budi Daya Tanaman Meranti Menurut Kecamatan dan Kelompok Umur Tanaman yang Diusahakan di Kabupaten Kepulauan Mentawai (rumah tangga), 2023 <i>Number of Meranti1 Cultivation Households by District and Age Group of Cultivated Plants in Kepulauan Mentawai Regency (households), 2023</i>	288
5.15.16	Jumlah Rumah Tangga Usaha Budi Daya Tanaman Mersawa Menurut Kecamatan dan Kelompok Umur Tanaman yang Diusahakan di Kabupaten Kepulauan Mentawai (rumah tangga), 2023 <i>Number of Mersawa1 Cultivation Households by District and Age Group of Cultivated Plants in Kepulauan Mentawai Regency (households), 2023</i>	289
5.15.17	Jumlah Rumah Tangga Usaha Budi Daya Tanaman Rotan Menurut Kecamatan dan Kelompok Umur Tanaman yang Diusahakan di Kabupaten Kepulauan Mentawai (rumah tangga), 2023 <i>Number of Rattan Cultivation Households by District and Age Group of Cultivated Plants in Kepulauan Mentawai Regency (households), 2023</i>	290



5.15.18	Jumlah Rumah Tangga Usaha Budi Daya Tanaman Sungkai Menurut Kecamatan dan Kelompok Umur Tanaman yang Diusahakan di Kabupaten Kepulauan Mentawai (rumah tangga), 2023 <i>Number of Sungkai1 Cultivation Households by District and Age Group of Cultivated Plants in Kepulauan Mentawai Regency (households), 2023</i>	291
5.16.1	Jumlah Usaha Pertanian Perorangan Budi Daya Tanaman Akasia Menurut Kecamatan dan Kelompok Umur Tanaman yang Diusahakan di Kabupaten Kepulauan Mentawai (unit), 2023 <i>Number of Acacia Cultivation Individual Agricultural Holdings by District and Age Group of Cultivated Plants in Kepulauan Mentawai Regency (units), 2023</i>	292
5.16.2	Jumlah Usaha Pertanian Perorangan Budi Daya Tanaman Bambu Menurut Kecamatan dan Kelompok Umur Tanaman yang Diusahakan di Kabupaten Kepulauan Mentawai (unit), 2023 <i>Number of Bamboo Cultivation Individual Agricultural Holdings by District and Age Group of Cultivated Plants in Kepulauan Mentawai Regency (units), 2023</i>	293
5.16.3	Jumlah Usaha Pertanian Perorangan Budi Daya Tanaman Jabon Menurut Kecamatan dan Kelompok Umur Tanaman yang Diusahakan di Kabupaten Kepulauan Mentawai (unit), 2023 <i>Number of Jabon/Neolamarckia Cadamba Cultivation Individual Agricultural Holdings by District and Age Group of Cultivated Plants in Kepulauan Mentawai Regency (units), 2023</i>	294
5.16.4	Jumlah Usaha Pertanian Perorangan Budi Daya Tanaman Jati Menurut Kecamatan dan Kelompok Umur Tanaman yang Diusahakan di Kabupaten Kepulauan Mentawai (unit), 2023 <i>Number of Teak Cultivation Individual Agricultural Holdings by District and Age Group of Cultivated Plants in Kepulauan Mentawai Regency (units), 2023</i>	295
5.16.5	Jumlah Usaha Pertanian Perorangan Budi Daya Tanaman Jati Putih/ Gmelina Menurut Kecamatan dan Kelompok Umur Tanaman yang Diusahakan di Kabupaten Kepulauan Mentawai (unit), 2023 <i>Number of Gmelina/Gmelina Asiatica Cultivation Individual Agricultural Holdings by District and Age Group of Cultivated Plants in Kepulauan Mentawai Regency (units), 2023</i>	296
5.16.6	Jumlah Usaha Pertanian Perorangan Budi Daya Tanaman Mahoni Menurut Kecamatan dan Kelompok Umur Tanaman yang Diusahakan di Kabupaten Kepulauan Mentawai (unit), 2023 <i>Number of Mahogany Cultivation Individual Agricultural Holdings by District and Age Group of Cultivated Plants in Kepulauan Mentawai Regency (units), 2023</i>	297
5.16.7	Jumlah Usaha Pertanian Perorangan Budi Daya Tanaman Mindi Menurut Kecamatan dan Kelompok Umur Tanaman yang Diusahakan di Kabupaten Kepulauan Mentawai (unit), 2023	



	<i>Number of Mindi/Melia Azedarach Cultivation Individual Agricultural Holdings by District and Age Group of Cultivated Plants in Kepulauan Mentawai Regency (units), 2023</i>	298
5.16.8	Jumlah Usaha Pertanian Perorangan Budi Daya Tanaman Sengon/Jeunjing/Albazia Menurut Kecamatan dan Kelompok Umur Tanaman yang Diusahakan di Kabupaten Kepulauan Mentawai (unit), 2023 <i>Number of Sengon/Albizia Chinensis Cultivation Individual Agricultural Holdings by District and Age Group of Cultivated Plants in Kepulauan Mentawai Regency (units), 2023</i>	299
5.16.9	Jumlah Usaha Pertanian Perorangan Budi Daya Tanaman Suren Menurut Kecamatan dan Kelompok Umur Tanaman yang Diusahakan di Kabupaten Kepulauan Mentawai (unit), 2023 <i>Number of Toona Cultivation Individual Agricultural Holdings by District and Age Group of Cultivated Plants in Kepulauan Mentawai Regency (units), 2023</i>	300
5.16.10	Jumlah Usaha Pertanian Perorangan Budi Daya Tanaman Waru Menurut Kecamatan dan Kelompok Umur Tanaman yang Diusahakan di Kabupaten Kepulauan Mentawai (unit), 2023 <i>Number of Waru/Hibiscus Tiliaceus Cultivation Individual Agricultural Holdings by District and Age Group of Cultivated Plants in Kepulauan Mentawai Regency (units), 2023</i>	301
5.16.11	Jumlah Usaha Pertanian Perorangan Budi Daya Tanaman Asoka Menurut Kecamatan dan Kelompok Umur Tanaman yang Diusahakan di Kabupaten Kepulauan Mentawai (unit), 2023 <i>Number of Asoka1 Cultivation Individual Agricultural Holdings by District and Age Group of Cultivated Plants in Kepulauan Mentawai Regency (units), 2023</i>	302
5.16.12	Jumlah Usaha Pertanian Perorangan Budi Daya Tanaman Gaharu Menurut Kecamatan dan Kelompok Umur Tanaman yang Diusahakan di Kabupaten Kepulauan Mentawai (unit), 2023 <i>Number of Gaharu1 Cultivation Individual Agricultural Holdings by District and Age Group of Cultivated Plants in Kepulauan Mentawai Regency (units), 2023</i>	303
5.16.13	Jumlah Usaha Pertanian Perorangan Budi Daya Tanaman Kruing Menurut Kecamatan dan Kelompok Umur Tanaman yang Diusahakan di Kabupaten Kepulauan Mentawai (unit), 2023 <i>Number of Kruing1 Individual Agricultural Holdings by District and Age Group of Cultivated Plants in Kepulauan Mentawai Regency (units), 2023</i>	304
5.16.14	Jumlah Usaha Pertanian Perorangan Budi Daya Tanaman Kulim Menurut Kecamatan dan Kelompok Umur Tanaman yang Diusahakan di Kabupaten Kepulauan Mentawai (unit), 2023 <i>Number of Kulim1 Cultivation Individual Agricultural Holdings by District and Age Group of Cultivated Plants in Kepulauan Mentawai Regency (units), 2023</i>	305



5.16.15	Jumlah Usaha Pertanian Perorangan Budi Daya Tanaman Meranti Menurut Kecamatan dan Kelompok Umur Tanaman yang Diusahakan di Kabupaten Kepulauan Mentawai (unit), 2023 <i>Number of Meranti¹ Cultivation Individual Agricultural Holdings by District and Age Group of Cultivated Plants in Kepulauan Mentawai Regency (units), 2023</i>	306
5.16.16	Jumlah Usaha Pertanian Perorangan Budi Daya Tanaman Mersawa Menurut Kecamatan dan Kelompok Umur Tanaman yang Diusahakan di Kabupaten Kepulauan Mentawai (unit), 2023 <i>Number of Mersawa¹ Cultivation Individual Agricultural Holdings by District and Age Group of Cultivated Plants in Kepulauan Mentawai Regency (units), 2023</i>	307
5.16.17	Jumlah Usaha Pertanian Perorangan Budi Daya Tanaman Rotan Menurut Kecamatan dan Kelompok Umur Tanaman yang Diusahakan di Kabupaten Kepulauan Mentawai (unit), 2023 <i>Number of Rattan Cultivation Individual Agricultural Holdings by District and Age Group of Cultivated Plants in Kepulauan Mentawai Regency (units), 2023</i>	308
5.16.18	Jumlah Usaha Pertanian Perorangan Budi Daya Tanaman Sungkai Menurut Kecamatan dan Kelompok Umur Tanaman yang Diusahakan di Kabupaten Kepulauan Mentawai (unit), 2023 <i>Number of Sungkai¹ Cultivation Individual Agricultural Holdings by District and Age Group of Cultivated Plants in Kepulauan Mentawai Regency (units), 2023</i>	309
5.17	Jumlah Tanaman Kehutanan yang Dibudidayakan Menurut Kecamatan dan Jenis Komoditas Tanaman Kehutanan pada 1 Mei 2023 di Kabupaten Kepulauan Mentawai (pohon), 2023 <i>Number of Forestry Plants Cultivated by District and Type of Forestry Plants Commodities on 1 May 2023 in Kepulauan Mentawai Regency (trees), 2023</i> ...	310
5.18	Jumlah Tanaman Kehutanan, Jumlah Rumah Tangga, Jumlah Usaha Pertanian Perorangan, dan Rata-rata Jumlah Tanaman Kehutanan pada Usaha Budi Daya Tananam Kehutanan Menurut Jenis Komoditas Tanaman Kehutanan di Kabupaten Kepulauan Mentawai, 2023 <i>Number of Plant, Number of Households and Number of Forestry Plant Cultivation Individual Agricultural Holdings, and Average Number of Plant by Type of Forestry Plant Commodities in Kepulauan Mentawai Regency, 2023</i>	314
5.19.1	Jumlah Tanaman Akasia yang Dibudidayakan Menurut Kecamatan dan Kelompok Umur Tanaman pada 1 Mei 2023 di Kabupaten Kepulauan Mentawai (pohon), 2023 <i>Number of Acacia Cultivated by District and Age Group of Cultivated Plants on 1 May 2023 in Kepulauan Mentawai Regency (trees), 2023</i>	316



5.19.2	Jumlah Tanaman Bambu yang Dibudidayakan Menurut Kecamatan dan Kelompok Umur Tanaman pada 1 Mei 2023 di Kabupaten Kepulauan Mentawai (pohon), 2023 <i>Number of Bamboo Cultivated by District and Age Group of Cultivated Plants on 1 May 2023 in Kepulauan Mentawai Regency (trees), 2023</i>	317
5.19.3	Jumlah Tanaman Jabon yang Dibudidayakan Menurut Kecamatan dan Kelompok Umur Tanaman pada 1 Mei 2023 di Kabupaten Kepulauan Mentawai (pohon), 2023 <i>Number of Jabon/Neolamarckia Cadamba Cultivated by District and Age Group of Cultivated Plants on 1 May 2023 in Kepulauan Mentawai Regency (trees), 2023</i>	318
5.19.4	Jumlah Tanaman Jati yang Dibudidayakan Menurut Kecamatan dan Kelompok Umur Tanaman pada 1 Mei 2023 di Kabupaten Kepulauan Mentawai (pohon), 2023 <i>Number of Teak Cultivated by District and Age Group of Cultivated Plants on 1 May 2023 in Kepulauan Mentawai Regency (trees), 2023</i>	319
5.19.5	Jumlah Tanaman Jati Putih/Gmelina yang Dibudidayakan Menurut Kecamatan dan Kelompok Umur Tanaman pada 1 Mei 2023 di Kabupaten Kepulauan Mentawai (pohon), 2023 <i>Number of Gmelina/Gmelina Asiatica Cultivated by District and Age Group of Cultivated Plants on 1 May 2023 in Kepulauan Mentawai Regency (trees), 2023</i>	320
5.19.6	Jumlah Tanaman Mahoni yang Dibudidayakan Menurut Kecamatan dan Kelompok Umur Tanaman pada 1 Mei 2023 di Kabupaten Kepulauan Mentawai (pohon), 2023 <i>Number of Mahogany Cultivated by District and Age Group of Cultivated Plants on 1 May 2023 in Kepulauan Mentawai Regency (trees), 2023</i>	321
5.19.7	Jumlah Tanaman Mindi yang Dibudidayakan Menurut Kecamatan dan Kelompok Umur Tanaman pada 1 Mei 2023 di Kabupaten Kepulauan Mentawai (pohon), 2023 <i>Number of Mindi/Melia Azedarach Cultivated by District and Age Group of Cultivated Plants on 1 May 2023 in Kepulauan Mentawai Regency (trees), 2023</i>	322
5.19.8	Jumlah Tanaman Sengon/Jeunjing/Albazia yang Dibudidayakan Menurut Kecamatan dan Kelompok Umur Tanaman pada 1 Mei 2023 di Kabupaten Kepulauan Mentawai (pohon) <i>Number of Sengon/Albizia Chinensis Cultivated by District and Age Group of Cultivated Plants on 1 May 2023 in Kepulauan Mentawai Regency (trees), 2023</i>	323



5.19.9	Jumlah Tanaman Suren yang Dibudidayakan Menurut Kecamatan dan Kelompok Umur Tanaman pada 1 Mei 2023 di Kabupaten Kepulauan Mentawai (pohon), 2023 <i>Number of Toona Cultivated by District and Age Group of Cultivated Plants on 1 May 2023 in Kepulauan Mentawai Regency (trees), 2023.....</i>	324
5.19.10	Jumlah Tanaman Waru yang Dibudidayakan Menurut Kecamatan dan Kelompok Umur Tanaman pada 1 Mei 2023 di Kabupaten Kepulauan Mentawai (pohon), 2023 <i>Number of Waru/Hibiscus Tiliaceus Cultivated by District and Age Group of Cultivated Plants on 1 May 2023 in Kepulauan Mentawai Regency (trees), 2023</i>	325
5.19.11	Jumlah Tanaman Asoka yang Dibudidayakan Menurut Kecamatan dan Kelompok Umur Tanaman pada 1 Mei 2023 di Kabupaten Kepulauan Mentawai (pohon), 2023 <i>Number of Asoka1 Cultivated by District and Age Group of Cultivated Plants on 1 May 2023 in Kepulauan Mentawai Regency (trees), 2023</i>	326
5.19.12	Jumlah Tanaman Gaharu yang Dibudidayakan Menurut Kecamatan dan Kelompok Umur Tanaman pada 1 Mei 2023 di Kabupaten Kepulauan Mentawai (pohon), 2023 <i>Number of Gaharu1 Cultivated by District and Age Group of Cultivated Plants on 1 May 2023 in Kepulauan Mentawai Regency (trees), 2023</i>	327
5.19.13	Jumlah Tanaman Kruiung yang Dibudidayakan Menurut Kecamatan dan Kelompok Umur Tanaman pada 1 Mei 2023 di Kabupaten Kepulauan Mentawai (pohon), 2023 <i>Number of Kruiung1 Cultivated by District and Age Group of Cultivated Plants on 1 May 2023 in Kepulauan Mentawai Regency (trees), 2023</i>	328
5.19.14	Jumlah Tanaman Kulim yang Dibudidayakan Menurut Kecamatan dan Kelompok Umur Tanaman pada 1 Mei 2023 di Kabupaten Kepulauan Mentawai (pohon), 2023 <i>Number of Kulim1 Cultivated by District and Age Group of Cultivated Plants on 1 May 2023 in Kepulauan Mentawai Regency (trees), 2023</i>	329
5.19.15	Jumlah Tanaman Meranti yang Dibudidayakan Menurut Kecamatan dan Kelompok Umur Tanaman pada 1 Mei 2023 di Kabupaten Kepulauan Mentawai (pohon), 2023 <i>Number of Meranti1 Cultivated by District and Age Group of Cultivated Plants on 1 May 2023 in Kepulauan Mentawai Regency (trees), 2023</i>	330
5.19.16	Jumlah Tanaman Mersawa yang Dibudidayakan Menurut Kecamatan dan Kelompok Umur Tanaman pada 1 Mei 2023 di Kabupaten Kepulauan Mentawai (pohon), 2023 <i>Number of Mersawa1 Cultivated by District and Age Group of Cultivated Plants on 1 May 2023 in Kepulauan Mentawai Regency (trees), 2023</i>	331



5.19.17	Jumlah Tanaman Rotan yang Dibudidayakan Menurut Kecamatan dan Kelompok Umur Tanaman pada 1 Mei 2023 di Kabupaten Kepulauan Mentawai (pohon), 2023 <i>Number of Rattan Cultivated by District and Age Group of Cultivated Plants on 1 May 2023 in Kepulauan Mentawai Regency (trees), 2023</i>	332
5.19.18	Jumlah Tanaman Sungkai yang Dibudidayakan Menurut Kecamatan dan Kelompok Umur Tanaman pada 1 Mei 2023 di Kabupaten Kepulauan Mentawai (pohon), 2023 <i>Number of Sungkai1 Cultivated by District and Age Group of Cultivated Plants on 1 May 2023 in Kepulauan Mentawai Regency (trees), 2023</i>	333
5.20	Jumlah Rumah Tangga Usaha Budi Daya Tanaman Kehutanan Menurut Kecamatan dan Sistem Pemanenan di Kabupaten Kepulauan Mentawai (rumah tangga), 2023 <i>Number of Forestry Plant Cultivation Households by District and Harvesting System in Kepulauan Mentawai Regency (households), 2023</i>	334
5.21	Jumlah Usaha Pertanian Perorangan Budi Daya Tanaman Kehutanan Menurut Kecamatan dan Sistem Pemanenan di Kabupaten Kepulauan Mentawai (unit), 2023 <i>Number of Forestry Plant Cultivation Individual Agricultural Holdings by District and Harvesting System in Kepulauan Mentawai Regency (units), 2023</i>	335
5.22.1	Jumlah Rumah Tangga Usaha dan Usaha Pertanian Perorangan pada Usaha Budi Daya Tanaman Akasia dengan Sistem Pemanenan Dipanen Sendiri Menurut Kecamatan di Kabupaten Kepulauan Mentawai, 2023 <i>Number of Households and Individual Agricultural Holdings of Acacia Plant Cultivation with Self-Harvesting System by District in Kepulauan Mentawai Regency, 2023</i>	336
5.22.2	Jumlah Rumah Tangga Usaha dan Usaha Pertanian Perorangan pada Usaha Budi Daya Tanaman Bambu dengan Sistem Pemanenan Dipanen Sendiri Menurut Kecamatan di Kabupaten Kepulauan Mentawai, 2023 <i>Number of Households and Individual Agricultural Holdings of Bamboo Plant Cultivation with Self-Harvesting System by District in Kepulauan Mentawai Regency, 2023</i>	337
5.22.3	Jumlah Rumah Tangga Usaha dan Usaha Pertanian Perorangan pada Usaha Budi Daya Tanaman Jabon dengan Sistem Pemanenan Dipanen Sendiri Menurut Kecamatan di Kabupaten Kepulauan Mentawai, 2023 <i>Number of Households and Individual Agricultural Holdings of Jabon/ Neolamarckia Cadamba Plant Cultivation with Self-Harvesting System by District in Kepulauan Mentawai Regency, 2023</i>	338
5.22.4	Jumlah Rumah Tangga Usaha dan Usaha Pertanian Perorangan pada Usaha Budi Daya Tanaman Jati dengan Sistem Pemanenan Dipanen Sendiri Menurut Kecamatan di Kabupaten Kepulauan Mentawai, 2023	



	<i>Number of Households and Individual Agricultural Holdings of Teak Plant Cultivation with Self-Harvesting System by District in Kepulauan Mentawai Regency, 2023</i>	339
5.22.5	Jumlah Rumah Tangga Usaha dan Usaha Pertanian Perorangan pada Usaha Budi Daya Tanaman Jati Putih/Gmelina dengan Sistem Pemanenan Dipanen Sendiri Menurut Kecamatan di Kabupaten Kepulauan Mentawai, 2023 <i>Number of Households and Individual Agricultural Holdings of Gmelina/Gmelina Asiatica Plant Cultivation with Self-Harvesting System by District in Kepulauan Mentawai Regency, 2023</i>	340
5.22.6	Jumlah Rumah Tangga Usaha dan Usaha Pertanian Perorangan pada Usaha Budi Daya Tanaman Mahoni dengan Sistem Pemanenan Dipanen Sendiri Menurut Kecamatan di Kabupaten Kepulauan Mentawai, 2023 <i>Number of Households and Individual Agricultural Holdings of Mahogany Plant Cultivation with Self-Harvesting System by District in Kepulauan Mentawai Regency, 2023</i>	341
5.22.7	Jumlah Rumah Tangga Usaha dan Usaha Pertanian Perorangan pada Usaha Budi Daya Tanaman Mindi dengan Sistem Pemanenan Dipanen Sendiri Menurut Kecamatan di Kabupaten Kepulauan Mentawai, 2023 <i>Number of Households, Individual Agricultural Holdings, and Production of Mindi/Melia Azedarach Plant Cultivation with Self-Harvesting System by District in Kepulauan Mentawai Regency, 2023</i>	342
5.22.8	Jumlah Rumah Tangga Usaha dan Usaha Pertanian Perorangan pada Usaha Budi Daya Tanaman Sengon/Jeunjing/Albazia dengan Sistem Pemanenan Dipanen Sendiri Menurut Kecamatan di Kabupaten Kepulauan Mentawai, 2023 <i>Number of Households and Individual Agricultural Holdings of Sengon/Albizia Chinensis Plant Cultivation with Self-Harvesting System by District in Kepulauan Mentawai Regency, 2023</i>	343
5.22.9	Jumlah Rumah Tangga Usaha dan Usaha Pertanian Perorangan pada Usaha Budi Daya Tanaman Suren dengan Sistem Pemanenan Dipanen Sendiri Menurut Kecamatan di Kabupaten Kepulauan Mentawai, 2023 <i>Number of Households and Individual Agricultural Holdings of Toona Plant Cultivation with Self-Harvesting System by District in Kepulauan Mentawai Regency, 2023</i>	344
5.22.10	Jumlah Rumah Tangga Usaha dan Usaha Pertanian Perorangan pada Usaha Budi Daya Tanaman Waru dengan Sistem Pemanenan Dipanen Sendiri Menurut Kecamatan di Kabupaten Kepulauan Mentawai, 2023 <i>Number of Households and Individual Agricultural Holdings of Waru/Hibiscus Tiliaceus Plant Cultivation with Self-Harvesting System by District in Kepulauan Mentawai Regency, 2023</i>	345



5.22.11	Jumlah Rumah Tangga Usaha dan Usaha Pertanian Perorangan pada Usaha Budi Daya Tanaman Asoka dengan Sistem Pemanenan Dipanen Sendiri Menurut Kecamatan in Kepulauan Mentawai Regency, 2023 <i>Number of Households and Individual Agricultural Holdings of Asoka1 Plant Cultivation with Self-Harvesting System by District in Kepulauan Mentawai Regency, 2023</i>	346
5.22.12	Jumlah Rumah Tangga Usaha dan Usaha Pertanian Perorangan pada Usaha Budi Daya Tanaman Gaharu dengan Sistem Pemanenan Dipanen Sendiri Menurut Kecamatan di Kabupaten Kepulauan Mentawai, 2023 <i>Number of Households and Individual Agricultural Holdings of Gaharu1 Plant Cultivation with Self-Harvesting System by District in Kepulauan Mentawai Regency, 2023</i>	347
5.22.13	Jumlah Rumah Tangga Usaha dan Usaha Pertanian Perorangan pada Usaha Budi Daya Tanaman Kruing dengan Sistem Pemanenan Dipanen Sendiri Menurut Kecamatan di Kabupaten Kepulauan Mentawai, 2023 <i>Number of Households and Individual Agricultural Holdings of Kruing1 Plant Cultivation with Self-Harvesting System by District in Kepulauan Mentawai Regency, 2023</i>	348
5.22.14	Jumlah Rumah Tangga Usaha dan Usaha Pertanian Perorangan pada Usaha Budi Daya Tanaman Kulim dengan Sistem Pemanenan Dipanen Sendiri Menurut Kecamatan di Kabupaten Kepulauan Mentawai, 2023 <i>Number of Households and Individual Agricultural Holdings of Kulim1 Plant Cultivation with Self-Harvesting System by District in Kepulauan Mentawai Regency, 2023</i>	349
5.22.15	Jumlah Rumah Tangga Usaha dan Usaha Pertanian Perorangan pada Usaha Budi Daya Tanaman Meranti dengan Sistem Pemanenan Dipanen Sendiri Menurut Kecamatan di Kabupaten Kepulauan Mentawai, 2023 <i>Number of Households and Individual Agricultural Holdings of Meranti1 Plant Cultivation with Self-Harvesting System by District in Kepulauan Mentawai Regency, 2023</i>	350
5.22.16	Jumlah Rumah Tangga Usaha dan Usaha Pertanian Perorangan pada Usaha Budi Daya Tanaman Mersawa dengan Sistem Pemanenan Dipanen Sendiri Menurut Kecamatan di Kabupaten Kepulauan Mentawai, 2023 <i>Number of Households and Individual Agricultural Holdings of Mersawa1 Plant Cultivation with Self-Harvesting System by District in Kepulauan Mentawai Regency, 2023</i>	351
5.22.17	Jumlah Rumah Tangga Usaha dan Usaha Pertanian Perorangan pada Usaha Budi Daya Tanaman Rotan dengan Sistem Pemanenan Dipanen Sendiri Menurut Kecamatan di Kabupaten Kepulauan Mentawai, 2023	



	<i>Number of Households and Individual Agricultural Holdings of Rattan Plant Cultivation with Self-Harvesting System by District in Kepulauan Mentawai Regency, 2023</i>	352
5.22.18	Jumlah Rumah Tangga Usaha dan Usaha Pertanian Perorangan pada Usaha Budi Daya Tanaman Sungkai dengan Sistem Pemanenan Dipanen Sendiri Menurut Kecamatan di Kabupaten Kepulauan Mentawai, 2023 <i>Number of Households and Individual Agricultural Holdings of Sungkai1 Plant Cultivation with Self-Harvesting System by District in Kepulauan Mentawai Regency, 2023</i>	353
5.23.1	Jumlah Rumah Tangga Usaha Tanaman Akasia Menurut Kecamatan dan Pemanfaatan Produksi di Kabupaten Kepulauan Mentawai (rumah tangga), 2023 <i>Number of Acacia Plant Households by District and Product Utilization in Kepulauan Mentawai Regency (households), 2023</i>	354
5.23.2	Jumlah Rumah Tangga Usaha Tanaman Bambu Menurut Kecamatan dan Pemanfaatan Produksi di Kabupaten Kepulauan Mentawai (rumah tangga), 2023 <i>Number of Bamboo Plant Households by District and Product Utilization in Kepulauan Mentawai Regency (households), 2023</i>	355
5.23.3	Jumlah Rumah Tangga Usaha Tanaman Jabon Menurut Kecamatan dan Pemanfaatan Produksi di Kabupaten Kepulauan Mentawai (rumah tangga), 2023 <i>Number of Jabon/Neolamarckia Cadamba Plant Households by District and Product Utilization in Kepulauan Mentawai Regency (households), 2023</i>	356
5.23.4	Jumlah Rumah Tangga Usaha Tanaman Jati Menurut Kecamatan dan Pemanfaatan Produksi di Kabupaten Kepulauan Mentawai (rumah tangga), 2023 <i>Number of Teak Plant Households by District and Product Utilization in Kepulauan Mentawai Regency (households), 2023</i>	357
5.23.5	Jumlah Rumah Tangga Usaha Tanaman Jati Putih/Gmelina Menurut Kecamatan dan Pemanfaatan Produksi di Kabupaten Kepulauan Mentawai (rumah tangga), 2023 <i>Number of Gmelina/Gmelina Asiatica Plant Households by District and Product Utilization in Kepulauan Mentawai Regency (households), 2023</i>	358
5.23.6	Jumlah Rumah Tangga Usaha Tanaman Mahoni Menurut Kecamatan dan Pemanfaatan Produksi di Kabupaten Kepulauan Mentawai (rumah tangga), 2023 <i>Number of Mahogany Pant Households by District and Product Utilization in Kepulauan Mentawai Regency (households), 2023</i>	359
5.23.7	Jumlah Rumah Tangga Usaha Tanaman Mindi Menurut Kecamatan dan Pemanfaatan Produksi di Kabupaten Kepulauan Mentawai (rumah tangga), 2023	



	<i>Number of Mindi/Melia Azedarach Plant Households by District and Product Utilization in Kepulauan Mentawai Regency (households), 2023</i>	360
5.23.8	Jumlah Rumah Tangga Usaha Tanaman Sengon/Jeunjing/Albazia Menurut Kecamatan dan Pemanfaatan Produksi di Kabupaten Kepulauan Mentawai (rumah tangga), 2023 <i>Number of Sengon/Albizia Chinensis Plant Households by District and Product Utilization in Kepulauan Mentawai Regency (households), 2023</i>	361
5.23.9	Jumlah Rumah Tangga Usaha Tanaman Suren Menurut Kecamatan dan Pemanfaatan Produksi di Kabupaten Kepulauan Mentawai (rumah tangga), 2023 <i>Number of Toona Plant Households by District and Product Utilization in Kepulauan Mentawai Regency (households), 2023.....</i>	362
5.23.10	Jumlah Rumah Tangga Usaha Tanaman Waru Menurut Kecamatan dan Pemanfaatan Produksi di Kabupaten Kepulauan Mentawai (rumah tangga), 2023 <i>Number of Waru/Hibiscus Tiliaceus Plant Households by District and Product Utilization in Kepulauan Mentawai Regency (households), 2023</i>	363
5.23.11	Jumlah Rumah Tangga Usaha Tanaman Asoka Menurut Kecamatan dan Pemanfaatan Produksi di Kabupaten Kepulauan Mentawai (rumah tangga), 2023 <i>Number of Asoka1 Plant Households by District and Product Utilization in Kepulauan Mentawai Regency (households), 2023.....</i>	364
5.23.12	Jumlah Rumah Tangga Usaha Tanaman Gaharu Menurut Kecamatan dan Pemanfaatan Produksi di Kabupaten Kepulauan Mentawai (rumah tangga), 2023 <i>Number of Gaharu1 Plant Households by District and Product Utilization in Kepulauan Mentawai Regency (households), 2023.....</i>	365
5.23.13	Jumlah Rumah Tangga Usaha Tanaman Kruing Menurut Kecamatan dan Pemanfaatan Produksi di Kabupaten Kepulauan Mentawai (rumah tangga), 2023 <i>Number of Kruing1 Plant Households by District and Product Utilization in Kepulauan Mentawai Regency (households), 2023.....</i>	366
5.23.14	Jumlah Rumah Tangga Usaha Tanaman Kulim Menurut Kecamatan dan Pemanfaatan Produksi di Kabupaten Kepulauan Mentawai (rumah tangga), 2023 <i>Number of Kulim1 Plant Households by District and Product Utilization in Kepulauan Mentawai Regency (households), 2023.....</i>	367
5.23.15	Jumlah Rumah Tangga Usaha Tanaman Meranti Menurut Kecamatan dan Pemanfaatan Produksi di Kabupaten Kepulauan Mentawai (rumah tangga), 2023 <i>Number of Meranti1 Plant Households by District and Product Utilization in Kepulauan Mentawai Regency (households), 2023.....</i>	368



5.23.16	Jumlah Rumah Tangga Usaha Tanaman Mersawa Menurut Kecamatan dan Pemanfaatan Produksi di Kabupaten Kepulauan Mentawai (rumah tangga), 2023 <i>Number of Mersawa1 Plant Households by District and Product Utilization in Kepulauan Mentawai Regency (households), 2023</i>	369
5.23.17	Jumlah Rumah Tangga Usaha Tanaman Rotan Menurut Kecamatan dan Pemanfaatan Produksi di Kabupaten Kepulauan Mentawai (rumah tangga), 2023 <i>Number of Rattan Plant Households by District and Product Utilization in Kepulauan Mentawai Regency (households), 2023</i>	370
5.23.18	Jumlah Rumah Tangga Usaha Tanaman Sungkai Menurut Kecamatan dan Pemanfaatan Produksi di Kabupaten Kepulauan Mentawai (rumah tangga), 2023 <i>Number of Sungkai1 Plant Households by District and Product Utilization in Kepulauan Mentawai Regency (households), 2023</i>	371
5.24.1	Jumlah Usaha Pertanian Perorangan Tanaman Akasia Menurut Kecamatan dan Pemanfaatan Produksi di Kabupaten Kepulauan Mentawai (unit), 2023 <i>Number of Acacia Plant Individual Agricultural Holdings by District and Product Utilization in Kepulauan Mentawai Regency (units), 2023</i>	372
5.24.2	Jumlah Usaha Pertanian Perorangan Tanaman Bambu Menurut Kecamatan dan Pemanfaatan Produksi di Kabupaten Kepulauan Mentawai (unit), 2023 <i>Number of Bamboo Plant Individual Agricultural Holdings by District and Product Utilization in Kepulauan Mentawai Regency (units), 2023</i>	373
5.24.3	Jumlah Usaha Pertanian Perorangan Tanaman Jabon Menurut Kecamatan dan Pemanfaatan Produksi di Kabupaten Kepulauan Mentawai (unit), 2023 <i>Number of Jabon/Neolamarckia Cadamba Plant Individual Agricultural Holdings by District and Product Utilization in Kepulauan Mentawai Regency (units), 2023</i>	374
5.24.4	Jumlah Usaha Pertanian Perorangan Tanaman Jati Menurut Kecamatan dan Pemanfaatan Produksi di Kabupaten Kepulauan Mentawai (unit), 2023 <i>Number of Teak Plant Individual Agricultural Holdings by District and Product Utilization in Kepulauan Mentawai Regency (units), 2023</i>	375
5.24.5	Jumlah Usaha Pertanian Perorangan Tanaman Jati Putih/Gmelina Menurut Kecamatan dan Pemanfaatan Produksi di Kabupaten Kepulauan Mentawai (unit), 2023 <i>Number of Gmelina/Gmelina Asiatica Plant Individual Agricultural Holdings by District and Product Utilization in Kepulauan Mentawai Regency (units), 2023</i>	376
5.24.6	Jumlah Usaha Pertanian Perorangan Tanaman Mahoni Menurut Kecamatan dan Pemanfaatan Produksi di Kabupaten Kepulauan Mentawai (unit), 2023 <i>Number of Mahogany Plant Individual Agricultural Holdings by District and Product Utilization in Kepulauan Mentawai Regency (units), 2023</i>	377



5.24.7	Jumlah Usaha Pertanian Perorangan Tanaman Mindi Menurut Kecamatan dan Pemanfaatan Produksi di Kabupaten Kepulauan Mentawai (unit), 2023 <i>Number of Mindi/Melia Azedarach Plant Individual Agricultural Holdings by District and Product Utilization in Kepulauan Mentawai Regency (units), 2023</i>	378
5.24.8	Jumlah Usaha Pertanian Perorangan Tanaman Sengon/Jeunjing/Albazia Menurut Kecamatan dan Pemanfaatan Produksi di Kabupaten Kepulauan Mentawai (unit), 2023 <i>Number of Sengon/Albizia Chinensis Plant Individual Agricultural Holdings by District and Product Utilization in Kepulauan Mentawai Regency (units), 2023</i>	379
5.24.9	Jumlah Usaha Pertanian Perorangan Tanaman Suren Menurut Kecamatan dan Pemanfaatan Produksi di Kabupaten Kepulauan Mentawai (unit), 2023 <i>Number of Toona Plant Individual Agricultural Holdings by District and Product Utilization in Kepulauan Mentawai Regency (units), 2023.....</i>	380
5.24.10	Jumlah Usaha Pertanian Perorangan Tanaman Waru Menurut Kecamatan dan Pemanfaatan Produksi di Kabupaten Kepulauan Mentawai (unit), 2023 <i>Number of Waru/Hibiscus Tiliaceus Plant Individual Agricultural Holdings by District and Product Utilization in Kepulauan Mentawai Regency (units), 2023</i>	381
5.24.11	Jumlah Usaha Pertanian Perorangan Tanaman Asoka Menurut Kecamatan dan Pemanfaatan Produksi di Kabupaten Kepulauan Mentawai (unit), 2023 <i>Number of Asoka1 Plant Individual Agricultural Holdings by District and Product Utilization in Kepulauan Mentawai Regency (units), 2023.....</i>	382
5.24.12	Jumlah Usaha Pertanian Perorangan Tanaman Gaharu Menurut Kecamatan dan Pemanfaatan Produksi di Kabupaten Kepulauan Mentawai (unit), 2023 <i>Number of Gaharu1 Plant Individual Agricultural Holdings by District and Product Utilization in Kepulauan Mentawai Regency (units), 2023.....</i>	383
5.24.13	Jumlah Usaha Pertanian Perorangan Tanaman Kruing Menurut Kecamatan dan Pemanfaatan Produksi di Kabupaten Kepulauan Mentawai (unit), 2023 <i>Number of Kruing1 Plant Individual Agricultural Holdings by District and Product Utilization in Kepulauan Mentawai Regency (units), 2023.....</i>	384
5.24.14	Jumlah Usaha Pertanian Perorangan Tanaman Kulim Menurut Kecamatan dan Pemanfaatan Produksi di Kabupaten Kepulauan Mentawai (unit), 2023 <i>Number of Kulim1 Plant Individual Agricultural Holdings by District and Product Utilization in Kepulauan Mentawai Regency (units), 2023.....</i>	385
5.24.15	Jumlah Usaha Pertanian Perorangan Tanaman Meranti Menurut Kecamatan dan Pemanfaatan Produksi di Kabupaten Kepulauan Mentawai (unit), 2023 <i>Number of Meranti1 Plant Individual Agricultural Holdings by District and Product Utilization in Kepulauan Mentawai Regency (units), 2023.....</i>	386
5.24.16	Jumlah Usaha Pertanian Perorangan Tanaman Mersawa Menurut Kecamatan dan Pemanfaatan Produksi di Kabupaten Kepulauan Mentawai (unit), 2023	



	<i>Number of Mersawa1 Plant Individual Agricultural Holdings by District and Product Utilization in Kepulauan Mentawai Regency (units), 2023.....</i>	387
5.24.17	Jumlah Usaha Pertanian Perorangan Tanaman Rotan Menurut Kecamatan dan Pemanfaatan Produksi di Kabupaten Kepulauan Mentawai (unit), 2023 <i>Number of Rattan Plant Individual Agricultural Holdings by District and Product Utilization in Kepulauan Mentawai Regency (units), 2023.....</i>	388
5.24.18	Jumlah Usaha Pertanian Perorangan Tanaman Sungkai Menurut Kecamatan dan Pemanfaatan Produksi di Kabupaten Kepulauan Mentawai (unit), 2023 <i>Number of Sungkai1 Plant Individual Agricultural Holdings by District and Product Utilization in Kepulauan Mentawai Regency (units), 2023.....</i>	389
5.25	Jumlah Rumah Tangga Usaha Penangkaran Satwa Liar Menurut Kecamatan dan Jenis Komoditas Satwa Liar di Kabupaten Kepulauan Mentawai (rumah tangga), 2023 <i>Number of Wild Animal Captive Breeding Households by Kecamatan and Type of Wild Animal Commodities in Kepulauan Mentawai Regency (households), 2023</i>	390
5.26	Jumlah Usaha Pertanian Perorangan Penangkaran Satwa Liar Menurut Kecamatan dan Jenis Komoditas Satwa Liar di Kabupaten Kepulauan Mentawai (unit), 2023 <i>Number of Wild Animal Captive Breeding Individual Agricultural Holdings by District and Type of Wild Animal Commodities in Kepulauan Mentawai Regency (units), 2023.....</i>	392
5.27.1	Jumlah Rumah Tangga Usaha, Jumlah Usaha Pertanian Perorangan, dan Jumlah Satwa Liar pada Usaha Penangkaran Burung Beo Flores/Nias/Sumbawa Menurut Kecamatan di Kabupaten Kepulauan Mentawai, 2023 <i>Number of Households, Number of Individual Agricultural Holdings, and Number of Wild Animals of Flores/Nias/Sumbawa Parrot Captive Breeding by District in Kepulauan Mentawai Regency, 2023.....</i>	394
5.27.2	Jumlah Rumah Tangga Usaha, Jumlah Usaha Pertanian Perorangan, dan Jumlah Satwa Liar pada Usaha Penangkaran Burung Jalak Bali Menurut Kecamatan di Kabupaten Kepulauan Mentawai, 2023 <i>Number of Households, Number of Individual Agricultural Holdings, and Number of Wild Animals of Bali Starling Captive Breeding by District in Kepulauan Mentawai Regency, 2023</i>	395
5.27.3	Jumlah Rumah Tangga Usaha, Jumlah Usaha Pertanian Perorangan, dan Jumlah Satwa Liar pada Usaha Penangkaran Burung Nuri Sangir/Sulawesi Menurut Kecamatan di Kabupaten Kepulauan Mentawai, 2023 <i>Number of Households, Number of Individual Agricultural Holdings, and Number of Wild Animals of Sangir/Sulawesi Parrot Captive Breeding by District in Kepulauan Mentawai Regency, 2023.....</i>	396



5.27.4	Jumlah Rumah Tangga Usaha, Jumlah Usaha Pertanian Perorangan, dan Jumlah Satwa Liar pada Usaha Penangkaran Burung Kacer Menurut Kecamatan di Kabupaten Kepulauan Mentawai, 2023 <i>Number of Households, Number of Individual Agricultural Holdings, and Number of Wild Animals of Kacer Bird Captive Breeding by District in Kepulauan Mentawai Regency, 2023</i>	397
5.27.5	Jumlah Rumah Tangga Usaha, Jumlah Usaha Pertanian Perorangan, dan Jumlah Satwa Liar pada Usaha Penangkaran Burung Kenari Menurut Kecamatan di Kabupaten Kepulauan Mentawai, 2023 <i>Number of Households, Number of Individual Agricultural Holdings, and Number of Wild Animals of Canary Bird Captive Breeding by District in Kepulauan Mentawai Regency, 2023</i>	398
5.27.6	Jumlah Rumah Tangga Usaha, Jumlah Usaha Pertanian Perorangan, dan Jumlah Satwa Liar pada Usaha Penangkaran Burung Kutilang Menurut Kecamatan di Kabupaten Kepulauan Mentawai, 2023 <i>Number of Households, Number of Individual Agricultural Holdings, and Number of Wild Animals of Sooty-Headed Bulbul Captive Breeding by District in Kepulauan Mentawai Regency, 2023</i>	399
5.27.7	Jumlah Rumah Tangga Usaha, Jumlah Usaha Pertanian Perorangan, dan Jumlah Satwa Liar pada Usaha Penangkaran Burung Murai Batu Menurut Kecamatan di Kabupaten Kepulauan Mentawai, 2023 <i>Number of Households, Number of Individual Agricultural Holdings, and Number of Wild Animals of Stone Magpie Captive Breeding by District in Kepulauan Mentawai Regency, 2023</i>	400
5.27.8	Jumlah Rumah Tangga Usaha, Usaha Pertanian Perorangan, dan Jumlah Satwa Liar pada Usaha Penangkaran Burung Perkutut Menurut Kecamatan di Kabupaten Kepulauan Mentawai, 2023 <i>Number of Households, Number of Individual Agricultural Holdings, and Number of Wild Animals of Turtledove Captive Breeding by District in Kepulauan Mentawai Regency, 2023</i>	401
5.27.9	Jumlah Rumah Tangga Usaha, Jumlah Usaha Pertanian Perorangan, dan Jumlah Satwa Liar pada Usaha Penangkaran Satwa Liar Kus-Kus Hutan Menurut Kecamatan di Kabupaten Kepulauan Mentawai, 2023 <i>Number of Households, Number of Individual Agricultural Holdings, and Number of Wild Animals of Forest Cuscus Captive Breeding by District in Kepulauan Mentawai Regency, 2023</i>	402
5.27.10	Jumlah Rumah Tangga Usaha, Jumlah Usaha Pertanian Perorangan, dan Jumlah Satwa Liar pada Usaha Penangkaran Rusa/Menjangan/Kancil/Kijang Menurut Kecamatan di Kabupaten Kepulauan Mentawai, 2023 <i>Number of Households, Number of Individual Agricultural Holdings, and Number of Wild Animals of Deer/Stag/Mouse Deer/Barking Deer Captive Breeding by District in Kepulauan Mentawai Regency, 2023</i>	403



5.28.1	Jumlah Rumah Tangga Usaha dan Usaha Pertanian Perorangan pada Usaha Penangkaran Burung Beo Flores/Nias/Sumbawa Menurut Kecamatan dan Kepemilikan Izin di Kabupaten Kepulauan Mentawai, 2023 <i>Number of Households and Individual Agricultural Holdings of Flores/Nias/Sumbawa Parrot Captive Breeding by District and Possession of Permit in Kepulauan Mentawai Regency, 2023</i>	404
5.28.2	Jumlah Rumah Tangga Usaha dan Usaha Pertanian Perorangan pada Usaha Penangkaran Burung Jalak Bali Menurut Kecamatan dan Kepemilikan Izin di Kabupaten Kepulauan Mentawai, 2023 <i>Number of Households and Individual Agricultural Holdings of Bali Starling Captive Breeding by District and Possession of Permit in Kepulauan Mentawai Regency, 2023</i>	406
5.28.3	Jumlah Rumah Tangga Usaha dan Usaha Pertanian Perorangan pada Usaha Penangkaran Burung Nuri Sangir/Sulawesi Menurut Kecamatan dan Kepemilikan Izin di Kabupaten Kepulauan Mentawai, 2023 <i>Number of Households and Individual Agricultural Holdings of Sangir/Sulawesi Parrot Captive Breeding by District and Possession of Permit in Kepulauan Mentawai Regency, 2023</i>	408
5.28.4	Jumlah Rumah Tangga Usaha dan Usaha Pertanian Perorangan pada Usaha Penangkaran Burung Kacer Menurut Kecamatan dan Kepemilikan Izin di Kabupaten Kepulauan Mentawai, 2023 <i>Number of Households and Individual Agricultural Holdings of Kacer Bird Captive Breeding by District and Possession of Permit in Kepulauan Mentawai Regency, 2023</i>	410
5.28.5	Jumlah Rumah Tangga Usaha dan Usaha Pertanian Perorangan pada Usaha Penangkaran Burung Kenari Menurut Kecamatan dan Kepemilikan Izin di Kabupaten Kepulauan Mentawai, 2023 <i>Number of Households and Individual Agricultural Holdings of Canary Bird Captive Breeding by District and Possession of Permit in Kepulauan Mentawai Regency, 2023</i>	412
5.28.6	Jumlah Rumah Tangga Usaha dan Usaha Pertanian Perorangan pada Usaha Penangkaran Burung Kutilang Menurut Kecamatan dan Kepemilikan Izin di Kabupaten Kepulauan Mentawai, 2023 <i>Number of Households and Individual Agricultural Holdings of Sooty-Headed Bulbul Captive Breeding by District and Possession of Permit in Kepulauan Mentawai Regency, 2023</i>	414
5.28.7	Jumlah Rumah Tangga Usaha dan Usaha Pertanian Perorangan pada Usaha Penangkaran Burung Murai Batu Menurut Kecamatan dan Kepemilikan Izin di Kabupaten Kepulauan Mentawai, 2023 <i>Number of Households and Individual Agricultural Holdings of Stone Magpie Captive Breeding by District and Possession of Permit in Kepulauan Mentawai Regency, 2023</i>	416



Daftar Gambar

List of Figure

Gambar Figure		Halaman Page
1.1	Infografis Penjelasan Umum Sensus Pertanian 2023 <i>General Explanation of the 2023 Census of Agriculture</i>	9
1.2	Usaha Pertanian 2023 <i>Agricultural Holdings in 2023</i>	10
1.3	Sebaran Usaha Pertanian Perorangan (UTP) di Kabupaten Kepulauan Mentawai, 2023 <i>Distribution of Individual Agricultural Holding in Kepulauan Mentawai Regency, 2023</i>	24
1.4	Sebaran Perusahaan Pertanian Berbadan Hukum (UPB) di Kabupaten Kepulauan Mentawai, 2023 <i>Distribution of Agricultural Corporation in Kepulauan Mentawai Regency, 2023...</i>	24
1.5	Sebaran Usaha Pertanian Lainnya (UTL) di Kabupaten Kepulauan Mentawai, 2023 <i>Distribution of Other Agricultural Holding in Kepulauan Mentawai Regency, 2023</i>	25
1.6	Sebaran Rumah Tangga Usaha Pertanian (RTUP) di Kabupaten Kepulauan Mentawai, 2023 <i>Distribution of Agricultural Households in Kepulauan Mentawai Regency, 2023.</i>	25

BAB

CHAPTER

1



PENJELASAN UMUM **SENSUS PERTANIAN 2023** *GENERAL EXPLANATION OF* *THE 2023 CENSUS OF AGRICULTURE*



Latar Belakang

Sektor pertanian memiliki potensi untuk berkontribusi signifikan terhadap ekonomi nasional. Fakta bahwa masih terjadi penyerapan tenaga kerja yang tinggi di sektor pertanian, serta sumbangan devisa yang cukup besar dari sektor agribisnis yang berkembang pesat dan penyediaan bahan baku untuk industri hilir, menunjukkan ketahanan sektor pertanian dalam menghadapi pandemi Covid-19. Mengingat situasi ini, penyediaan data sektor pertanian yang akurat dan tepat waktu sangatlah penting karena dapat membantu pemerintah dan pemangku kepentingan dalam merencanakan dan mengembangkan kebijakan baik untuk kepentingan domestik maupun pembangunan nasional, sehingga dapat digunakan sebagai referensi.

Data statistik dasar sektor pertanian yang komprehensif diperoleh melalui pelaksanaan Sensus Pertanian. Sesuai dengan ketentuan Undang-Undang Nomor 16 tahun 1997, tugas utama dan tanggung jawab untuk menyelenggarakan Sensus Pertanian diberikan kepada Badan Pusat Statistik (BPS).

Sensus Pertanian 2023 (ST2023) diinisiasi untuk mengakomodasi variabel yang diperlukan guna menyajikan data pertanian yang sangat dinamis. Ini bertujuan untuk memenuhi kebutuhan data di tingkat nasional dan internasional, serta dirancang agar hasilnya sesuai dengan standar internasional, mengacu pada program *Food and Agricultural Organization (FAO)* yang dikenal dengan *World Programme for the Census of Agriculture (WCA) 2020*. Oleh karena itu, ST2023 diharapkan dapat menyajikan data yang dapat dibandingkan secara internasional.

Background

The agricultural sector has the potential to contribute significantly to the national economy. The fact that there is still a high level of labor absorption in the agricultural sector, along with substantial foreign exchange contributions from the rapidly growing agribusiness sector and the provision of raw materials for downstream industries, demonstrates the resilience of the agricultural sector facing the Covid-19 pandemic. Given this situation, provision of accurate and timely data on agricultural sector is crucial, as it can assist the government and stakeholders in planning and developing policies for both domestic interests and national development, serving as a valuable reference.

Comprehensive basic statistical data on the agricultural sector is obtained through the implementation of the Census of Agriculture. In accordance with the provisions of Law Number 16 of 1997, the main task and responsibility for conducting the Census of Agriculture are entrusted to the BPS-Statistics Indonesia.

The 2023 Census of Agriculture (ST2023) is initiated to accommodate the necessary variables to present highly dynamic agricultural data. It aims to meet data needs at both national and international levels, and it is designed to produce results that align with international standards, referring to the Food and Agricultural Organization (FAO) program known as the World Programme for the Census of Agriculture (WCA) 2020. Therefore, it is anticipated that ST2023 will present data that can be compared internationally.

Tujuan ST2023

Sesuai rekomendasi FAO dalam publikasi "World Programme for the Census of Agriculture 2020", maka tujuan dari Sensus Pertanian Tahun 2023 adalah:

1. Menyediakan data struktur pertanian sampai unit-unit administrasi terkecil;
2. Menyediakan data yang dapat digunakan sebagai tolok ukur statistik pertanian saat ini;
3. Menyediakan kerangka sampel untuk survei pertanian lanjutan.

Beberapa *output* dari hasil ST2023 yaitu:

1. Tersedianya sistem pengumpulan data pertanian yang terintegrasi dan berkelanjutan dengan Sensus Pertanian sebagai aransemen utama dan Survei Pertanian Terintegrasi (SITASI) sebagai data pelengkap tahunan diantara dua sensus;
2. Tersedianya data Statistik Pertanian baik dalam bentuk tabel dan spasial;
3. Tersedianya data pertanian yang komprehensif dan memenuhi data-data kewilayahan;
4. Terpenuhinya data pertanian untuk agenda global misalnya Indikator SDGs di sektor pertanian dan isu strategis yang ada di RPJMN;
5. Pemanfaatan *cost effective data collection tools and methodology* yang direkomendasikan FAO seperti penggunaan *Computer-Assisted Personal Interview (CAPI)* dan *Computer Aided Web Interviewing (CAWI)*;
6. Pemanfaatan data administrasi.

Cakupan Wilayah dan Kegiatan

Unit usaha pertanian yang dicakup dalam ST2023 mencakup Usaha Pertanian Perorangan (UTP), Perusahaan Pertanian Berbadan Hukum (UPB), dan Usaha Pertanian Lainnya (UTL).

Objectives of ST2023

In accordance with the FAO recommendations outlined in the publication "World Programme for the Census of Agriculture 2020," the objectives of the Census of Agriculture in 2023 are as follows:

1. *Provide agricultural structure data down to the smallest administrative units.*
2. *Supply data that can be used as a benchmark for current agricultural statistics.*
3. *Provide sample frames for subsequent agricultural surveys.*

Several outputs from the results of ST2023 include:

1. *The availability of an integrated and sustainable agricultural data collection system, with the Census of Agriculture as the main arrangement and Agricultural Integrated Survey (AGRIS/SITASI) as annual supplementary data between two censuses.*
2. *Availability of Agricultural Statistics data in both tabular and spatial forms.*
3. *Availability of comprehensive agricultural data that meets regional data requirements.*
4. *Fulfillment of agricultural data for global agendas, such as SDGs indicators in the agricultural sector and strategic issues in the National Medium-Term Development Plan (RPJMN).*
5. *Utilization of cost-effective data collection tools and methodologies recommended by FAO, such as the use of Computer-Assisted Personal Interview (CAPI) and Computer Aided Web Interviewing (CAWI).*
6. *Utilization of administrative data.*

Coverage of Areas and Activities

The agricultural holding encompassed in ST2023 include Individual Agricultural Holding (UTP), Agricultural Corporation (UPB), and Other Agricultural Holding (UTL).



Dalam pelaksanaan ST2023, petugas akan bekerja di satuan wilayah kerja yang ditetapkan dalam Satuan Lingkungan Setempat (SLS). SLS yang digunakan adalah SLS hasil Sensus Penduduk 2020 yang mencakup muatan keluarga dari SP2020, termasuk wilayah non-SLS yang sudah terisi muatan. Untuk memastikan efektivitas dan efisiensi dalam mekanisme sensus, perlu dilakukan pembagian wilayah SLS sesuai dengan muatan yang ada di setiap SLS. Penetapan wilayah konsentrasi pertanian dalam SLS didasarkan pada data perkiraan muatan dari pembaruan Wilayah Kerja Statistik (Wilkerstat) tahun 2022 yang mencakup informasi jumlah keluarga/KK dan jumlah keluarga tani/KK tani di suatu wilayah SLS/Non-SLS.

Pengaturan wilayah untuk pencacahan unit usaha pertanian perorangan (UTP) terdiri dari pembagian wilayah CAPI dan *Paper Assisted Personal Interviewing* (PAPI). Pendataan pada ibu kota provinsi di seluruh Indonesia dan seluruh wilayah di DKI Jakarta menggunakan metode CAPI, sementara wilayah lainnya menggunakan metode PAPI.

Metodologi

Pelaksanaan pencacahan dalam ST2023 menerapkan dua metode pengumpulan data, yaitu metode *door to door* dan metode *snowball*. Metode *door to door* merupakan cara pengumpulan data dengan mengunjungi setiap unit observasi dalam setiap area sampel enumerasi. Sementara itu, metode *snowball* adalah cara pengumpulan data dengan mengunjungi hanya unit observasi yang diidentifikasi sebagai unit observasi yang memenuhi syarat.

Dalam pencacahan lengkap pada unit usaha pertanian perorangan (UTP), cakupan Satuan Lingkungan Setempat (SLS) melibatkan SLS yang memiliki muatan KK/KK tani dan sudah diklasifikasikan ke dalam wilayah konsentrasi dan non-konsentrasi pertanian. Pencacahan UTP di wilayah SLS

During the implementation of ST2023, fieldworkers will operate in designated work areas known as Local Administrative Units (SLS). The SLS utilized is derived from the 2020 Population Census and includes the family size from SP2020, encompassing both SLS and non-SLS areas that have already been filled with the data. To ensure the effectiveness and efficiency of the census mechanism, it is necessary to divide the SLS areas according to the size in each SLS. The determination of agricultural concentration areas within the SLS is based on estimated size data from the 2022 update of Enumeration Area (Wilkerstat), including information on the number of families/households (KK) and the number of farmer families (KK tani) in a specific SLS/Non-SLS area.

The arrangement of areas for the enumeration of individual agricultural holding (UTP) consists of dividing the areas into CAPI and Paper Assisted Personal Interviewing (PAPI) categories. Data collection in the provincial capitals throughout Indonesia and the entire DKI Jakarta region employ the CAPI method, while other regions utilize the PAPI method.

Methodology

The implementation of enumeration in ST2023 employs two data collection methods: door-to-door and snowball methods. The door-to-door method involves visiting each observation unit in each enumeration sample area. Meanwhile, the snowball method collects data by visiting only observation units identified as eligible observation units.

In the complete enumeration of individual agricultural holding (UTP), the coverage of Local Administrative Units (SLS) involves SLS with family/household (KK/KK tani) loads and has been classified into concentration and non-concentration areas of agriculture. Enumeration of UTP in agricultural concentration areas of SLS

konsentrasi pertanian dilakukan dengan metode *door to door*, sedangkan di wilayah SLS non-konsentrasi, pencacahan UTP dilakukan dengan metode *snowball*.

Pendekatan pengumpulan data untuk Usaha Pertanian Perorangan (UTP) disesuaikan dengan ketersediaan jaringan internet di setiap kabupaten/kota di tiap provinsi. Pada ibukota provinsi di seluruh Indonesia dan seluruh wilayah DKI Jakarta, pencacahan UTP dilakukan dengan menggunakan moda CAPI, sementara di wilayah kabupaten/kota lainnya menggunakan PAPI sebagai moda pencacahan.

Kegiatan ST2023 meliputi tujuh subsektor pertanian, yaitu:

1. Subsektor tanaman pangan,
2. Subsektor tanaman Hortikultura,
3. Subsektor tanaman perkebunan,
4. Subsektor Hortikultura,
5. Subsektor perikanan,
6. Subsektor kehutanan, dan
7. Subsektor jasa pertanian.

Sedangkan kegiatan pertanian yang dicakup meliputi:

1. Budi daya tanaman, yaitu: padi, palawija, Hortikultura (sayuran, buah-buahan, tanaman hias, dan tanaman obat), perkebunan, kehutanan (antara lain: kayu, getah, rotan, dll).
2. Budi daya Ternak/Unggas.
3. Budi daya ikan dan penangkapan ikan.
4. Penangkaran Tumbuhan dan Satwa Liar, Perburuan dan penangkapan satwa liar, dan pemungutan hasil hutan.
5. Jasa pertanian.

Konsep dan Definisi

Dalam pelaksanaan Sensus Pertanian 2023, konsep dan definisi berperan memberikan kerangka kerja yang jelas dan konsisten untuk pengumpulan data, interpretasi, dan analisis hasil Sensus Pertanian 2023. Beberapa konsep dan definisi yang umum digunakan pada pelaksanaan

is carried out using the door-to-door method, while in non-concentration areas of SLS, UTP enumeration is conducted using the snowball method.

The data collection approach for Individual Agricultural Holding (UTP) is adapted based on the availability of internet networks in each regency/municipality in each province. In the provincial capitals throughout Indonesia and the entire DKI Jakarta region, UTP enumeration is conducted using the CAPI method, while in other regency/municipality areas, PAPI is used as the enumeration method.

ST2023 activities encompass seven agricultural sub-sectors:

1. *Food crops sub-sector,*
2. *Horticultural crops sub-sector,*
3. *Estate crops sub-sector,*
4. *Horticulture sub-sector,*
5. *Fisheries sub-sector,*
6. *Forestry sub-sector, and*
7. *Agricultural services sub-sector.*

The agricultural activities covered include:

1. *Cultivation of crops, including paddy, secondary food crops, Horticulture (vegetables, fruits, ornamental plants, and medicinal plants), estate crops, and forestry (including wood, rubber, rattan, etc.).*
2. *Horticulture/Poultry Farming.*
3. *Aquaculture and capture fishery.*
4. *Plant and Wildlife Breeding, Hunting and capturing wild animals, and harvesting forest products.*
5. *Agricultural services.*

Concept and Definition

In the implementation of the 2023 Census of Agriculture, concepts and definitions play a crucial role in providing a clear and consistent framework for the collection, interpretation, and analysis of data from the 2023 Census of Agriculture. Some common concepts and definitions used in the implementation of the



Sensus Pertanian 2023 sebagai berikut:

1. **Subsektor pertanian** merupakan bagian/anak sektor pertanian dalam kegiatan statistik pertanian, mencakup: 1. Subsektor tanaman pangan, 2. Subsektor tanaman Hortikultura, 3. Subsektor tanaman perkebunan, 4. Subsektor Hortikultura, 5. Subsektor perikanan, 6. Subsektor kehutanan, dan 7. Subsektor jasa pertanian.
2. **Jenis Usaha** adalah pengelompokan jenis unit usaha pertanian yang meliputi Usaha Pertanian Perorangan (UTP), Perusahaan Pertanian Berbadan Hukum (UPB), dan Usaha Pertanian Lainnya (UTL).
3. **Usaha Pertanian Perorangan (UTP)** adalah Banyaknya unit usaha pertanian yang dikelola oleh satu orang yang memiliki tanggung jawab teknis, yuridis, dan ekonomis untuk unit pertanian tersebut. Orang tersebut dapat melakukan semua tanggung jawab secara langsung, atau mendelegasikan yang terkait dengan pengelolaan kerja sehari-hari kepada seorang manajer (tidak berbadan hukum). Usaha pertanian mencakup usaha di subsektor tanaman pangan, Hortikultura, perkebunan, Hortikultura, perikanan, kehutanan.
4. **Perusahaan Pertanian Berbadan Hukum (UPB)** adalah setiap bentuk usaha yang menjalankan jenis usaha di sektor pertanian yang bersifat tetap dan terus-menerus, yang didirikan dengan tujuan memperoleh laba yang pendirian perusahaan dilindungi hukum atau ijin dari instansi yang berwenang minimal pada tingkat kabupaten/kota, untuk setiap tahapan kegiatan budi daya pertanian seperti: pemupukan, pemeliharaan dan pemanenan.
5. **Usaha Pertanian Lainnya (UTL)** adalah usaha pertanian yang dikelola oleh bukan perorangan maupun bukan perusahaan pertanian, yang dibentuk atas dasar

2023 Census of Agriculture are as follows:

1. **Agricultural subsector** is a part or branch of the agricultural sector in agricultural statistical activities, including: 1. Food crop subsector, 2. Horticultural crop subsector, 3. Estate crop subsector, 4. Horticulture subsector, 5. Fisheries subsector, 6. Forestry subsector, and 7. Agricultural services subsector.
2. **Type of holding** is the classification of types of agricultural holdings, including Individual Agricultural Holding (UTP), Agricultural Corporation (UPB), and Other Agricultural Holding (UTL).
3. **Individual Agricultural Holding** represents the number of agricultural holding managed by one person who has technical, juridical, and economic responsibility for the agricultural holding. This person may perform all responsibilities directly or delegate those related to day-to-day management to a manager (without a legal entity). Agricultural holding include activities in the food crop, horticultural crop, estate crop, Horticulture, fisheries, and forestry subsectors.
4. **Agricultural Corporation** refers to any form of enterprise conducting agricultural activities that are permanent and continuous, established with the aim of making a profit, and its establishment is legally protected or permitted by the authorized agency at least at the regency/municipality level. This includes various stages of agricultural cultivation activities such as fertilization, maintenance, and harvesting.
5. **Other Agricultural Holding** is an agricultural enterprise managed by neither an individual nor a agricultural corporation, formed based on common



kesamaan kepentingan, kesamaan kondisi lingkungan (sosial/ekonomi/sumberdaya) dan keakraban untuk meningkatkan produktivitas usaha tani dan kesejahteraan anggotanya dalam mengusahakan lahan usaha pertanian secara bersama pada satu hamparan atau kawasan tertentu. Contoh bentuk entitas usaha pertanian lainnya: pondok pesantren, lembaga pemasyarakatan, kantor pemerintah/swasta, kompleks TNI, kelompok tani yang usahanya dilakukan secara bersama.

6. **Rumah Tangga Usaha Pertanian** adalah rumah tangga yang memelihara/menguasai/melakukan kegiatan pertanian dengan tujuan sebagian atau seluruh hasilnya untuk dijual/ditukar.
7. **Tanda-tanda**
 - Tidak ada atau nol : -
 - Data dapat diabaikan : ~0
 - Tanda decimal : ,
 - Tidak dapat ditampilkan : NA
8. **Data dengan keterangan NA (not applicable)** adalah data yang tidak dapat ditampilkan karena jumlah usahanya kurang dari 3 unit/kelompok. Data tersebut dapat digolongkan data pribadi yang secara hukum tidak dapat dipublikasikan. Data agregat pada tabel di publikasi ini mencakup data dengan keterangan NA. BPS terus berkomitmen untuk melindungi data pribadi.

interests, similar environmental conditions (social/economic/resources), and camaraderie to improve the productivity of farming and the welfare of its members in jointly managing agricultural land on one expanse or certain area. Examples of other agricultural enterprise entities include Islamic boarding schools, correctional institutions, government/private offices, military complexes, and farmer groups engaged in joint farming activities.

6. **Agricultural household** is a household that raises/controls/engages in agricultural activities with the aim of selling/exchanging some or all of its produce.
7. **Symbols**
 - Null or zero : -
 - Data negligible : ~0
 - Decimal point : ,
 - Not applicable : NA
8. **Data labeled as NA (not applicable)** are data that cannot be displayed due to the small number of holdings, which is less than 3 units. These data can be classified as personal data that cannot be legally disclosed. The aggregate data in the tables in this publication includes data labeled as NA. BPS remains committed to protecting personal data.



PENJELASAN UMUM SENSUS PERTANIAN 2023

GENERAL EXPLANATION OF THE 2023 CENSUS OF AGRICULTURE

Sensus Pertanian 2023
merupakan
Sensus Pertanian ke
The 2023 Census of Agriculture is
the 7th Census of Agriculture



Petugas Sensus Pertanian 2023 mengenakan seluruh atribut untuk pendataan
The 2023 Census of Agriculture Officer wearing all attributes used to collecting data

Tujuan Sensus Pertanian 2023

The objectives of the 2023 Census of Agriculture

- 1. Menyediakan data struktur pertanian sampai unit-unit administrasi terkecil**
Provide agricultural structure data down to the smallest administrative units.
- 2. Menyediakan data yang dapat digunakan sebagai tolok ukur statistik pertanian saat ini**
Supply data that can be used as a benchmark for current agricultural statistics
- 3. Menyediakan kerangka sampel untuk survei pertanian lanjutan**
Provide sample frame for subsequent agricultural surveys

Cakupan Unit Usaha Pertanian dalam ST2023

The Coverage of Agricultural Holding Units in the 2023 Census of Agriculture

-  **Usaha Pertanian Perorangan**
Individual Agricultural Holding
-  **Usaha Perusahaan Pertanian Berbadan Hukum**
Agricultural Corporation
-  **Usaha Pertanian Lainnya**
Other Agricultural Holding

Cakupan Wilayah dalam ST2023

The Coverage of Areas in the 2023 Census of Agriculture



Seluruh Indonesia baik perkotaan/perdesaan
All urban villages/ neighborhoods in Indonesia



Cakupan Subsektor Pertanian dalam ST2023

The Coverage of Agricultural Sub-Sectors in the 2023 Census of Agriculture

-  **Tanaman Pangan**
Food crops sub-sector
-  **Hortikultura**
Horticultural sub-sector
-  **Perkebunan**
Plantation sub-sector
-  **Peternakan**
Livestock sub-sector
-  **Perikanan**
Fisheries sub-sector
-  **Kehutanan**
Forestry sub-sector
-  **Jasa Pertanian**
Agricultural services sub-sector

Gambar 1.1
Figures

Infografis Penjelasan Umum Sensus Pertanian 2023
General Explanation of the 2023 Census of Agriculture

USAHA PERTANIAN 2023

AGRICULTURAL HOLDINGS IN
KEPULAUAN MENTAWAI REGENCY 2023

Jumlah Unit Usaha Pertanian (unit) **2023** *Number of Agricultural Holdings (units)*

18.666



Usaha Pertanian Perorangan (UTP)

Individual Agricultural Holding

18.647



Perusahaan Pertanian Berbadan Hukum (UPB)

Agricultural Corporation

—



Usaha Pertanian Lainnya (UTL)

Other Agricultural Holding

19

Jumlah dan Persentase Usaha Pertanian Perorangan Menurut Subsektor

Number and Percentage of Individual Agricultural Holdings by Subsector



Tanaman Pangan *Food Crops*

9.590

51,43%



Hortikultura *Horticultural*

12.446

66,75%



Perkebunan *Estate Crops*

17.133

91,88%



Peternakan *Livestock*

6.948

37,26%



Kehutanan *Forestry*

2.363

12,67%



Perikanan *Fishery*

5.223

28,01%



Jasa Pertanian *Agricultural Services*

83

0,45%

Catatan: Persentase terhadap total Unit Usaha Pertanian Perorangan (UTP). Satu Unit Usaha Pertanian Perorangan (UTP) dapat mengusahakan satu subsektor atau lebih.
Notes: Percentage to total Individual Agricultural Holdings. One Individual Agricultural Holding could cultivate one subsector or more.

Usaha Pertanian Perorangan paling banyak terdapat di Kecamatan **Pagai Selatan**
The Largest Number of Individual Agricultural Holdings are found in District

Pagai Selatan
2.369 unit

(12,70% dari total Usaha Pertanian Perorangan di Kabupaten Kepulauan Mentawai)



Gambar 1.2
Figures

Usaha Pertanian 2023
Agricultural Holdings in 2023

BAB

CHAPTER

2

**USAHA
PERTANIAN 2023
AGRICULTURAL HOLDING
IN 2023**

<https://mentawaikab.bps.go.id>



PENJELASAN TEKNIS

1. **Jumlah Rumah Tangga Usaha Pertanian (RTUP)** adalah banyaknya rumah tangga yang melakukan minimal satu jenis kegiatan pertanian dengan tujuan sebagian atau seluruh hasilnya untuk dijual/ditukar (khusus tanaman pangan termasuk yang seluruhnya dikonsumsi sendiri).
2. **Jumlah Perusahaan Pertanian Berbadan Hukum (UPB)** adalah banyaknya setiap bentuk usaha yang menjalankan jenis usaha di sektor pertanian yang bersifat tetap dan terus-menerus, yang didirikan dengan tujuan memperoleh laba yang pendirian perusahaan dilindungi hukum atau ijin dari instansi yang berwenang minimal pada tingkat kabupaten/kota, untuk setiap tahapan kegiatan budi daya pertanian seperti: pemupukan, pemeliharaan, dan pemanenan.
3. **Jumlah Usaha Pertanian Lainnya (UTL)** adalah banyaknya usaha pertanian yang dikelola oleh bukan perorangan maupun bukan perusahaan pertanian, yang dibentuk atas dasar kesamaan kepentingan, kesamaan kondisi lingkungan (sosial/ekonomi/sumberdaya) dan keakraban untuk meningkatkan produktivitas usaha tani dan kesejahteraan anggotanya dalam mengusahakan lahan usaha pertanian secara bersama pada satu hamparan atau kawasan tertentu. Contoh bentuk entitas usaha pertanian lainnya: pondok pesantren, lembaga masyarakat, kantor pemerintah/swasta, kompleks TNI, kelompok tani yang usahanya dilakukan secara bersama.
4. **Petani** adalah warga negara Indonesia perseorangan dan/atau beserta keluarganya yang melakukan usaha tani di bidang tanaman pangan, Hortikultura, perkebunan, dan/atau Hortikultura (Permentan Nomor 4 Tahun 2019).

TECHNICAL NOTES

1. **Number of Agricultural Households** is the number of households that carry out at least one type of agricultural activity with the purpose of selling/exchanging some or all of the results at the business risk (for food crops, including those consumed entirely by themselves).
2. **Number of Agricultural Corporations** is the number of corporations carrying out permanent, continuous types of business in the agricultural sector, which are established with the purpose of making a profit, the establishment of the company is protected by law or permits from the competent authority, at least at the regency/municipality level, for each stage of agricultural cultivation activities such as fertilization, maintenance and harvesting.
3. **Number of Other Agricultural Holdings** is the number of agricultural holding managed by non-individuals or nonagricultural corporations, which is established on the basis of similar interests, similar environmental conditions (social/economic/resources) and camaraderie to increase the productivity of farming and the welfare of their members in cultivating agricultural land jointly on one stretch or certain areas. Examples of other agricultural holdings: Islamic boarding schools, correctional institutions, government/private offices, The Indonesian National Armed Forces (TNI) complexes, farmer groups with joint agricultural cultivation activities.
4. **Farmer** according to Ministerial Regulation of Ministry of Agriculture Number 4 of 2019 are Indonesia citizen and/or their family who cultivated agriculture in food crops, horticultural crops, estate crops, and/or Horticulture.



5. **Jumlah Rumah Tangga Petani** adalah banyaknya rumah tangga yang minimal salah satu anggota rumah tangganya melakukan kegiatan di subsektor tanaman pangan, Hortikultura, perkebunan, atau Hortikultura.
 6. **Jumlah Rumah Tangga Usaha Tanaman Pangan** adalah banyaknya rumah tangga yang melakukan kegiatan pertanian yang menghasilkan produk tanaman pangan (padi dan palawija), termasuk usaha pembibitan tanaman pangan dan bukan sebagai buruh tani atau pekerja keluarga.
 7. **Jumlah Rumah Tangga Usaha Hortikultura** adalah banyaknya rumah tangga yang melakukan kegiatan usaha Hortikultura yang menghasilkan produk tanaman sayuran, tanaman buah-buahan, tanaman hias, dan tanaman obat dengan tujuan sebagian atau seluruh hasilnya dijual/ditukar atas risiko usaha.
 8. **Jumlah Rumah Tangga Usaha Perkebunan** adalah banyaknya rumah tangga yang melakukan kegiatan budi daya tanaman perkebunan, termasuk pembibitan tanaman perkebunan, dengan tujuan sebagian atau seluruh hasilnya untuk dijual/ditukar atas risiko usaha.
 9. **Jumlah Rumah Tangga Usaha Hortikultura** adalah banyaknya rumah tangga yang melakukan kegiatan pemeliharaan ternak (meliputi pengembangbiakan/penggemukan/pembibitan/pembesaran ternak betina) yang menghasilkan produk Hortikultura dengan tujuan sebagian atau seluruh hasilnya dijual/ditukar atas risiko usaha.
5. **Number of Farmer Households** is the number of households where at least one member of the household carrying out activities in the subsector of food crop, Horticulture, estate crop, or Horticulture.
 6. **Number of Food Crop Cultivation Households** is the number of households carrying out agricultural activities that produce food crop products (paddy and secondary food crops), including food crop nurseries, and not as farm laborers or family workers.
 7. **Number of Horticultural Cultivtion Households** is the number of households carrying out horticultural cultivation activities that produce vegetables, fruit plants, ornamental plants, and medicinal plants, with the purpose of selling/exchanging some or all of the results at business risk.
 8. **Number of Estate Crop Cultivation Households** is the number of households carrying out estate crop cultivation activities, including estate crop nurseries, with the purpose of selling/exchanging some or all of the results at the business risk.
 9. **Number of Horticulture Households** is the number of households carrying out Horticulture activities (including raising/fattening/breeding/rearing) that produce Horticulture products, with the purpose of selling/exchanging some or all of the results at the business risk.



10. **Jumlah Rumah Tangga Usaha Perikanan** adalah banyaknya rumah tangga yang mengusahakan kegiatan di subsektor perikanan. Satu rumah tangga dapat mengusahakan lebih dari satu subsektor yang melakukan kegiatan budi daya ikan dan/atau penangkapan ikan dengan tujuan sebagian atau seluruh hasilnya dijual/ditukar atas risiko usaha.
10. **Number of Fishery Households** is the number of households carrying out activities in the fisheries subsector. One household can work on more than one subsector that carry out aquaculture and/or capture fishery activities with the purpose of selling/exchanging some or all of the results at business risk.
11. **Jumlah Rumah Tangga Usaha Budi Daya Ikan** adalah banyaknya rumah tangga yang melakukan kegiatan pemeliharaan, pembesaran dan/atau pembiakan (pembenihan) ikan dengan menggunakan lahan, perairan dan fasilitas buatan serta memanen hasilnya dengan tujuan sebagian atau seluruhnya untuk dijual/ditukar atas risiko usaha.
11. **Number of Aquaculture Households** is the number of households carrying out fish raising, growing, and/or breeding activities utilizing the land, waters and made facilities as well as harvesting the results with the purpose of selling/exchanging some or all of the results at the business risk.
12. **Jumlah Rumah Tangga Usaha Penangkapan Ikan** adalah banyaknya rumah tangga yang melakukan kegiatan penangkapan ikan di laut maupun di perairan darat dengan tujuan sebagian atau seluruhnya untuk dijual/ditukar atas risiko usaha.
12. **Number of Capture Fishery Households** is the number of households carrying out fishing activities in marine or inland waters, with the purpose of selling/exchanging some or all of them at business risk.
13. **Jumlah Rumah Tangga Usaha Kehutanan** adalah banyaknya rumah tangga yang melakukan kegiatan budi daya/pembibitan tanaman kehutanan, penangkaran tumbuhan/satwa liar, serta pemungutan hasil hutan dan/atau perburuan dan panangkapan satwa liar dengan tujuan sebagian atau seluruhnya untuk dijual/ditukar atas risiko usaha.
13. **Number of Forestry Households** is the number of households carrying out forestry plant cultivation/nursery activities, breeding wild plants/animals, as well as collecting forest products and/or hunting and capturing wild animals with the purpose of selling/exchanging some or all of the results at the business risk.
14. **Jumlah Rumah Tangga Usaha Jasa Pertanian** adalah banyaknya rumah tangga yang melakukan kegiatan usaha atas dasar balas jasa atau kontrak/ secara borongan, seperti: melayani usaha di bidang pertanian.
14. **Number of Agricultural Services Households** is the number of households carrying out business activities on a remuneration basis or contract/wholesale basis, such as: serving businesses in the agricultural sector.

15. **Jumlah Usaha Pertanian Perorangan (UTP)** adalah banyaknya unit usaha pertanian yang dikelola oleh satu orang yang memiliki tanggung jawab teknis, yuridis, dan ekonomis untuk unit pertanian tersebut. Orang tersebut dapat melakukan semua tanggung jawab secara langsung, atau mendelegasikan yang terkait dengan pengelolaan kerja sehari-hari kepada seorang manajer (tidak berbadan hukum). Usaha pertanian mencakup usaha di subsektor tanaman pangan, Hortikultura, perkebunan, Hortikultura, perikanan, kehutanan, dan jasa pertanian.
16. **Jumlah Usaha Pertanian Perorangan Tanaman Pangan** adalah banyaknya unit usaha perorangan yang melakukan kegiatan pertanian yang menghasilkan produk tanaman pangan (padi dan palawija), termasuk usaha pembibitan tanaman pangan dan bukan sebagai buruh tani atau pekerja keluarga.
17. **Jumlah Usaha Pertanian Perorangan Hortikultura** adalah banyaknya unit usaha perorangan yang melakukan kegiatan usaha Hortikultura yang menghasilkan produk tanaman sayuran, tanaman buah-buahan, tanaman hias, dan tanaman obat dengan tujuan sebagian atau seluruh hasilnya dijual/ditukar atas risiko usaha.
18. **Jumlah Usaha Pertanian Perorangan Perkebunan** adalah banyaknya unit usaha perorangan yang melakukan kegiatan budi daya tanaman perkebunan, termasuk pembibitan tanaman perkebunan, dengan tujuan sebagian atau seluruh hasilnya untuk dijual/ditukar atas risiko usaha.
19. **Jumlah Usaha Pertanian Perorangan Hortikultura** adalah banyaknya unit usaha perorangan yang melakukan
15. **Number of Individual Agricultural Holdings** is the number of agricultural holdings managed by one person having technical, juridical and economic responsibility for the agricultural holding. The person can carry out all responsibilities directly, or delegate those related to daily work management to a manager (not a legal entity). Agricultural holdings includes those in the subsector of food crop, Horticulture, estate crop, Horticulture, fisheries, forestry, and agricultural services.
16. **Number of Food Crop Individual Agricultural Holdings** is the number of individual holdings carrying out agricultural activities that produce food crop products (paddy and secondary crops), including food crop nurseries, and not as farm laborers or family workers.
17. **Number of Horticultural Individual Agricultural Holdings** is the number of individual holdings carrying out horticultural cultivation activities that produce vegetables, fruit plants, ornamental plants, and medicinal plants, with the purpose of selling/exchanging some or all of the results at business risk.
18. **Number of Estate Crop Individual Agricultural Holdings** is the number of individual holdings carrying out estate crop cultivation activities, including estate crop nurseries, with the purpose of selling/exchanging some or all of the results at the business risk.
19. **Number of Horticulture Individual Agricultural Holdings** is the number



kegiatan pemeliharaan ternak (meliputi pengembangbiakan/penggemukan/pembibitan/rearing/produksi telur, susu, madu, kokon, dan liur) yang menghasilkan produk Hortikultura dengan tujuan sebagian atau seluruh hasilnya dijual/ditukar atas risiko usaha.

20. **Jumlah Usaha Pertanian Perorangan Perikanan** adalah banyaknya unit usaha perorangan yang melakukan kegiatan budi daya ikan dan/atau penangkapan ikan di laut maupun di perairan darat dengan tujuan sebagian atau seluruhnya untuk dijual/ditukar atas risiko usaha.
21. **Jumlah Usaha Pertanian Perorangan Kehutanan** adalah banyaknya unit usaha perorangan yang melakukan kegiatan budi daya/pembibitan tanaman kehutanan, penangkaran tumbuhan/satwa liar, serta pemungutan hasil hutan dan/atau perburuan dan penangkapan satwa liar dengan tujuan sebagian atau seluruhnya untuk dijual/ ditukar atas risiko usaha.
22. **Jumlah Usaha Pertanian Perorangan Jasa Pertanian** adalah banyaknya unit usaha perorangan yang melakukan kegiatan usaha atas dasar balas jasa atau kontrak/secara borongan, seperti: melayani usaha di bidang pertanian.
23. **Jumlah Perusahaan Pertanian Berbadan Hukum (UPB) Tanaman Pangan** adalah banyaknya usaha yang menjalankan jenis usaha di subsektor tanaman pangan yang bersifat tetap, terus-menerus yang didirikan dengan tujuan memperoleh laba yang pendirian perusahaan dilindungi hukum atau ijin dari instansi yang berwenang minimal pada tingkat kabupaten/kota, untuk setiap tahapan kegiatan budi daya pertanian seperti: pemupukan, pemeliharaan, dan pemanenan.

of individual holdings carrying out Horticulture activities (including rearing/breeding/raising/pacification) that produce Horticulture products, with the purpose of selling/exchanging some or all of the results at the business risk.

20. **Number of Fishery Individual Agricultural Holdings** is the number of individual holdings carrying out aquaculture and/or fishing activities at sea or inland waters with the purpose of selling/exchanging some or all of the results at the business risk.
21. **Number of Forestry Individual Agricultural Holdings** is the number of individual holdings carrying out forestry plant cultivation/nursery activities, breeding wild plants/animals, as well as collecting forest products and/or hunting and capturing wild animals with the purpose of selling/exchanging some or all of the results at the business risk.
22. **Number of Agricultural Services Individual Agricultural Holdings** is the number of individual holdings carrying out business activities on a remuneration basis or contract/wholesale basis, such as: serving businesses in the agricultural sector.
23. **Number of Food Crop Agricultural Corporations** is the number of corporations carrying out permanent, continuous types of business in the food crop subsector which are established with the purpose of making a profit, the establishment of the company is protected by law or permits from the competent authority, at least at the regency/municipality level, for each stage of agricultural cultivation activities such as fertilization, maintenance and

24. **Jumlah Perusahaan Pertanian Berbadan Hukum (UPB) Hortikultura** adalah banyaknya usaha yang menjalankan jenis usaha di subsektor Hortikultura yang bersifat tetap, terus-menerus yang didirikan dengan tujuan memperoleh laba yang pendirian perusahaan dilindungi hukum atau ijin dari instansi yang berwenang minimal pada tingkat kabupaten/kota, untuk setiap tahapan kegiatan budi daya pertanian seperti: pemupukan, pemeliharaan dan pemanenan.
24. *Number of Horticultural Agricultural Corporations* is the number of corporations carrying out permanent, continuous types of business in the horticultural subsector which are established with the purpose of making a profit, the establishment of the company is protected by law or permits from the competent authority, at least at the regency/municipality level, for each stage of agricultural cultivation activities such as fertilization, maintenance, and harvesting.
25. **Jumlah Perusahaan Pertanian Berbadan Hukum (UPB) Perkebunan** adalah banyaknya usaha yang menjalankan jenis usaha di subsektor perkebunan yang bersifat tetap, terus-menerus yang didirikan dengan tujuan memperoleh laba yang pendirian perusahaan dilindungi hukum atau ijin dari instansi yang berwenang minimal pada tingkat kabupaten/kota, untuk setiap tahapan kegiatan budi daya pertanian seperti: pemupukan, pemeliharaan dan pemanenan.
25. *Number of Estate Crop Agricultural Corporations* is the number of corporations carrying out permanent, continuous types of business in the estate crop subsector which are established with the purpose of making a profit, the establishment of the company is protected by law or permits from the competent authority, at least at the regency/municipality level, for each stage of agricultural cultivation activities such as fertilization, maintenance, and harvesting.
26. **Jumlah Perusahaan Pertanian Berbadan Hukum (UPB) Hortikultura** adalah banyaknya usaha yang menjalankan jenis usaha di subsektor Hortikultura yang bersifat tetap, terus-menerus yang didirikan dengan tujuan memperoleh laba yang pendirian perusahaan dilindungi hukum atau ijin dari instansi yang berwenang minimal pada tingkat kabupaten/kota, untuk setiap tahapan kegiatan budi daya pertanian.
26. *Number of Horticulture Agricultural Corporations* is the number of corporations carrying out permanent, continuous types of business in the Horticulture sub-sector which are established with the purpose of making a profit, the establishment of the company is protected by law or permits from the competent authority, at least at the regency/municipality level, for each stage of agricultural cultivation activities.
27. **Jumlah Perusahaan Pertanian Berbadan Hukum (UPB) Perikanan** adalah banyaknya usaha yang menjalankan jenis usaha di subsektor perikanan yang bersifat tetap, terus-menerus yang didirikan dengan tujuan memperoleh laba yang pendirian perusahaan
27. *Number of Fishery Agricultural Corporations* is the number of corporations carrying out permanent, continuous types of business in the fishery subsector which are established with the purpose of making a profit, the establishment of the



dilindungi hukum atau ijin dari instansi yang berwenang minimal pada tingkat kabupaten/kota, untuk setiap tahapan kegiatan budi daya pertanian.

company is protected by law or permits from the competent authority, at least at the regency/municipality level, for each stage of agricultural cultivation activities.

28. **Jumlah Perusahaan Pertanian Berbadan Hukum (UPB) Kehutanan** adalah banyaknya usaha yang menjalankan jenis usaha di subsektor kehutanan yang bersifat tetap, terus-menerus yang didirikan dengan tujuan memperoleh laba yang pendirian perusahaan dilindungi hukum atau ijin dari instansi yang berwenang minimal pada tingkat kabupaten/kota, untuk setiap tahapan kegiatan budi daya pertanian seperti: pemupukan, pemeliharaan dan pemanenan.
28. **Number of Forestry Agricultural Corporations** is the number of corporations carrying out permanent, continuous types of business in the forestry subsector which are established with the purpose of making a profit, the establishment of the company is protected by law or permits from the competent authority, at least at the regency/municipality level, for each stage of agricultural cultivation activities such as fertilization, maintenance, and harvesting.
29. **Jumlah Perusahaan Pertanian Berbadan Hukum (UPB) Jasa Pertanian** adalah banyaknya usaha yang menjalankan jenis usaha di subsektor jasa pertanian yang bersifat tetap, terus-menerus yang didirikan dengan tujuan memperoleh laba yang pendirian perusahaan dilindungi hukum atau ijin dari instansi yang berwenang minimal pada tingkat kabupaten/kota, untuk setiap tahapan kegiatan budi daya pertanian.
29. **Number of Agricultural Services Corporations** is the number of corporations carrying out permanent, continuous types of business in the agricultural services subsector which are established with the purpose of making a profit, the establishment of the company is protected by law or permits from the competent authority, at least at the regency/municipality level, for each stage of agricultural cultivation activities.
30. **Jumlah Usaha Pertanian Lainnya (UTL) Tanaman Pangan** adalah banyaknya usaha pertanian oleh bukan perorangan maupun bukan perusahaan pertanian di subsektor tanaman pangan yang dibentuk atas dasar kesamaan kepentingan, kesamaan kondisi lingkungan (sosial/ekonomi/sumber daya) dan keakraban untuk meningkatkan produktivitas usaha tani dan kesejahteraan anggotanya dalam mengusahakan lahan usaha tani secara bersama-sama pada satu hamparan atau kawasan tertentu.
30. **Number of Other Food Crop Holdings** is the number of other agricultural holdings managed by non-individuals or nonagricultural corporations in food crop subsector which is established on the basis of similar interests, similar environmental conditions (social/economic/resources) and camaraderie to increase the productivity of farming and the welfare of their members in cultivating agricultural land jointly on one expanse or certain areas.

31. **Jumlah Usaha Pertanian Lainnya (UTL) Hortikultura** adalah banyaknya usaha pertanian oleh bukan perorangan maupun bukan perusahaan pertanian di subsektor Hortikultura yang dibentuk atas dasar kesamaan kepentingan, kesamaan kondisi lingkungan (sosial/ekonomi/sumber daya) dan keakraban untuk meningkatkan produktivitas usaha tani dan kesejahteraan anggotanya dalam mengusahakan lahan usaha tani secara bersama-sama pada satu hamparan atau kawasan tertentu.
31. **Number of Other Horticultural Holdings** is the number of other agricultural holdings managed by non-individuals or nonagricultural corporations in horticultural subsector which is established on the basis of similar interests, similar environmental conditions (social/economic/resources) and camaraderie to increase the productivity of farming and the welfare of their members in cultivating agricultural land jointly on one expanse or certain areas.
32. **Jumlah Usaha Pertanian Lainnya (UTL) Perkebunan** adalah banyaknya usaha pertanian oleh bukan perorangan maupun bukan perusahaan pertanian di subsektor perkebunan yang dibentuk atas dasar kesamaan kepentingan, kesamaan kondisi lingkungan (sosial/ekonomi/sumber daya) dan keakraban untuk meningkatkan produktivitas usaha tani dan kesejahteraan anggotanya dalam mengusahakan lahan usaha tani secara bersama-sama pada satu hamparan atau kawasan tertentu.
32. **Number of Other Estate Crop Holdings** is the number of other agricultural holdings managed by non-individuals or non-agricultural corporations in estate crop subsector which is established on the basis of similar interests, similar environmental conditions (social/economic/resources) and camaraderie to increase the productivity of farming and the welfare of their members in cultivating agricultural land jointly on one expanse or certain areas.
33. **Jumlah Usaha Pertanian Lainnya (UTL) Hortikultura** adalah banyaknya usaha pertanian oleh bukan perorangan maupun bukan perusahaan pertanian di subsektor Hortikultura yang dibentuk atas dasar kesamaan kepentingan, kesamaan kondisi lingkungan (sosial/ekonomi/sumber daya) dan keakraban untuk meningkatkan produktivitas usaha tani dan kesejahteraan anggotanya dalam mengusahakan lahan usaha tani secara bersama-sama pada satu hamparan atau kawasan tertentu.
33. **Number of Other Horticulture Holdings** is the number of other agricultural holdings managed by non-individuals or nonagricultural corporations in Horticulture subsector which is established on the basis of similar interests, similar environmental conditions (social/economic/resources) and camaraderie to increase the productivity of farming and the welfare of their members in cultivating agricultural land jointly on one expanse or certain areas.
34. **Jumlah Usaha Pertanian Lainnya (UTL) Perikanan** adalah banyaknya usaha pertanian oleh bukan perorangan maupun bukan perusahaan pertanian di
34. **Number of Other Fishery Holdings** is the number of other agricultural holdings managed by non-individuals or



subsektor perikanan yang dibentuk atas dasar kesamaan kepentingan, kesamaan kondisi lingkungan (sosial/ekonomi/sumber daya) dan keakraban untuk meningkatkan produktivitas usaha tani dan kesejahteraan anggotanya dalam mengusahakan lahan usaha tani secara bersama-sama pada satu hamparan atau kawasan tertentu.

35. Jumlah Usaha Pertanian Lainnya (UTL)

Kehutanan adalah banyaknya usaha pertanian oleh bukan perorangan maupun bukan perusahaan pertanian di subsektor kehutanan yang dibentuk atas dasar kesamaan kepentingan, kesamaan kondisi lingkungan (sosial/ekonomi/sumber daya) dan keakraban untuk meningkatkan produktivitas usaha tani dan kesejahteraan anggotanya dalam mengusahakan lahan usaha tani secara bersama-sama pada satu hamparan atau kawasan tertentu.

36. Jumlah Usaha Pertanian Lainnya (UTL)

Jasa Pertanian adalah banyaknya usaha pertanian oleh bukan perorangan maupun bukan perusahaan pertanian di subsektor jasa pertanian yang dibentuk atas dasar kesamaan kepentingan, kesamaan kondisi lingkungan (sosial/ekonomi/sumber daya) dan keakraban untuk meningkatkan produktivitas usaha tani dan kesejahteraan anggotanya dalam mengusahakan lahan usaha tani secara bersama-sama pada satu hamparan atau kawasan tertentu.

37. Lahan Pertanian adalah lahan yang digunakan untuk tanaman semusim (berupa sawah ataupun bukan sawah/ lahan kering), padang rumput sementara maupun permanen, lahan yang sementara belum ditanami menunggu penanaman, lahan untuk tanaman tahunan (Hortikultura dan perkebunan), lahan yang digunakan untuk kandang

nonagricultural corporations in fishery subsector which is established on the basis of similar interests, similar environmental conditions (social/ economic/resources) and camaraderie to increase the productivity of farming and the welfare of their members in cultivating agricultural land jointly on one expanse or certain areas.

35. Number of Other Forestry Holdings

is the number of other agricultural holdings managed by non-individuals or nonagricultural corporations in forestry subsector which is established on the basis of similar interests, similar environmental conditions (social/ economic/resources) and camaraderie to increase the productivity of farming and the welfare of their members in cultivating agricultural land jointly on one expanse or certain areas.

36. Number of Other Agricultural Services Holdings

is the number of other agricultural holdings managed by non-individuals or non-agricultural corporations in agricultural services subsector which is established on the basis of similar interests, similar environmental conditions (social/ economic/resources) and camaraderie to increase the productivity of farming and the welfare of their members in cultivating agricultural land jointly on one expanse or certain areas.

37. Agricultural Land

is land that use for temporary crops (wetland or dryland), temporary or permanent pastures, land temporarily fallow awaiting planting, land for permanent crops (Horticulture and estate cops), land for Horticulture pens and other agricultural buildings (barns, mills, etc.), land for forestry activities, and land for aquaculture activities (excluding



ternak dan bangunan pertanian lainnya (lumbung, penggilingan, dsb), lahan untuk kegiatan kehutanan, dan lahan untuk kegiatan budi daya perikanan (tidak termasuk lahan budi daya perikanan di laut atau perairan umum).

38. **Lahan lainnya (bukan lahan pertanian dan bukan tempat tinggal)** adalah semua lahan lain pada unit usaha yang tidak diklasifikasikan di tempat lain (selain lahan pertanian dan tidak termasuk lahan tempat tinggal), termasuk lahan yang tidak dapat ditanami seperti lahan tandus, berpasir, terjal, dsb. Lahan lainnya juga termasuk lahan untuk usaha selain pertanian seperti warung, bengkel, toko dan sejenisnya yang bukan merupakan bangunan tempat tinggal.

39. **Klasifikasi Kelompok Luas Lahan yang Dikuasai pada Tabel 2.10 dan 2.11** adalah pengelompokan luas lahan yang merujuk pada *World Programme for the Census of Agriculture (WCA) 2020*. Luas lahan yang dikuasai pada tabel tersebut mencakup luas lahan pertanian dan lahan lainnya (bukan lahan pertanian dan bukan tempat tinggal) yang berada dalam satu kewenangan, termasuk lahan milik sendiri dan/atau lahan yang berasal dari pihak lain, tidak termasuk lahan yang berada di pihak lain.

40. **Jumlah Usaha Pertanian Pengguna Lahan Pertanian** adalah banyaknya usaha pertanian yang menggunakan lahan pertanian (tidak termasuk lahan budi daya di laut atau perairan umum). Lahan pertanian tersebut digunakan untuk mengusahakan tanaman semusim (tanaman pangan, Hortikultura, dan perkebunan) atau tanaman tahunan (tanaman Hortikultura dan perkebunan), mengusahakan atau memelihara ternak, mengusahakan tanaman

marine or inland water).

38. **Other Land (neither agricultural nor residential land)** are all other land of the agricultural holding that are not classified elsewhere (other than agricultural and residential land), including areas that cannot be planted such as barren, sandy, steep land, etc. Other land also include land for business purposes other than agriculture such as stalls, workshops, shops, and others that are not residential buildings.

39. **Classification of Land Area Utilized in Table 2.10 and Table 2.11** is a classification of land areas that refers to the 2020 World Programme for the Census of Agriculture (WCA). The area of land utilized in the table includes the area of agricultural land and other land (neither agricultural nor residential land) that is under one authority, including self-owned land and/or land owned by other parties, excluding land occupied by others.

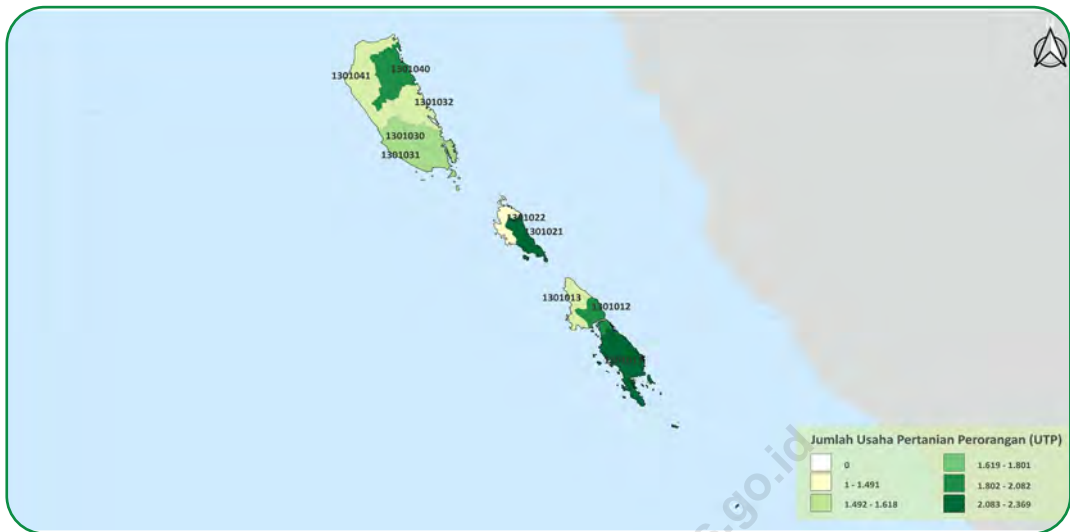
40. **Number of Agricultural Holdings utilizing Agricultural Land** is the number of agricultural holdings utilizing agricultural land (excluding marine or inland water). The agricultural land is used to cultivate seasonal crops (food crops, Horticulture and estate crops) or annual crops (Horticulture and food crops), cultivate or raise Horticulture, cultivate forestry crops and/or carry out wild plant/animal breeding activities, carry out aquaculture



kehutanan dan/atau melakukan usaha penangkaran tumbuhan/satwa liar, melakukan kegiatan usaha budi daya ikan (termasuk udang, rumput laut, dll) menggunakan wadah budi daya yaitu tambak, kolam, mina padi/sawah, akuarium, dan lainnya.

activities (including shrimp, seaweed, etc.) using containers cultivation such as brackish water ponds, ponds, mina padi/ rice fields, aquariums, and others.

41. **Jumlah sapi potong, sapi perah, dan kerbau berdasarkan hasil Sensus Pertanian 2023** adalah banyaknya sapi dan kerbau yang dipelihara, baik untuk tujuan dijual/diusahakan maupun tidak untuk dijual/diusahakan, pada unit usaha pertanian perorangan, perusahaan pertanian berbadan hukum, dan unit usaha pertanian lainnya pada 1 Mei 2023.
41. ***The number of beef cattle, dairy cattle, and buffalo based on the 2023 Census of Agriculture*** is the quantity of cattle and buffalo raised, whether for sale/cultivation purposes or not for sale/cultivation purposes, in individual agricultural holdings, agricultural corporation, and other agricultural holdings as of 1 May, 2023.
42. **Jumlah kerbau** adalah banyaknya kerbau potong ditambah kerbau perah.
42. ***The total number of buffalo*** is the number of beef buffalo and dairy buffalo
43. **Lokasi jumlah ternak rumah tangga usaha pertanian** berdasarkan lokasi tempat tinggal kepala rumah tangga usaha pertanian.
43. ***The location of the number of Horticulture for Agricultural Households*** is based on the location where the head of agricultural household lives.
44. **Lokasi jumlah ternak usaha pertanian perorangan** berdasarkan lokasi tempat tinggal pengelola usaha pertanian perorangan.
44. ***The location of the number of Horticulture for individual agricultural holdings*** is based on the location where individual agricultural holder lives.



Gambar 1.3 Sebaran Usaha Pertanian Perorangan (UTP) di Kabupaten Kepulauan Mentawai, 2023
Figures *Distribution of Individual Agricultural Holding in Kepulauan Mentawai Regency, 2023*

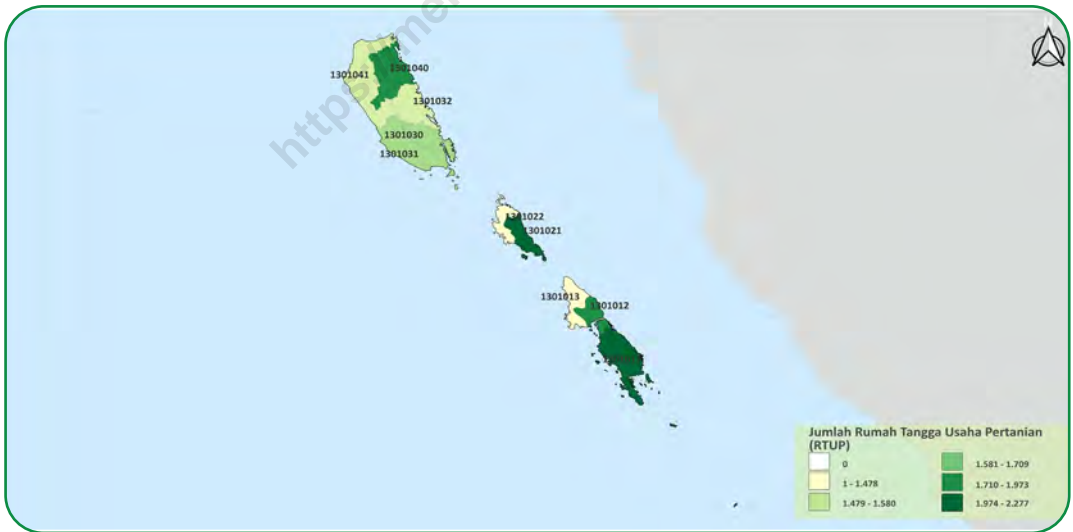


Gambar 1.4 Sebaran Perusahaan Pertanian Berbadan Hukum (UPB) di Kabupaten Kepulauan Mentawai, 2023
Figures *Distribution of Agricultural Corporation in Kepulauan Mentawai Regency, 2023*



Gambar 1.5
Figures

Sebaran Usaha Pertanian Lainnya (UTL) di Kabupaten Kepulauan Mentawai, 2023
Distribution of Other Agricultural Holding in Kepulauan Mentawai Regency, 2023



Gambar 1.6
Figures

Sebaran Rumah Tangga Usaha Pertanian (RTUP) di Kabupaten Kepulauan Mentawai, 2023
Distribution of Agricultural Households in Kepulauan Mentawai Regency, 2023

Tabel
Table 2.1

Jumlah Usaha Pertanian Perorangan, Perusahaan Pertanian Berbadan Hukum, dan Usaha Pertanian Lainnya Menurut Kecamatan di Kabupaten Kepulauan Mentawai (unit), 2023
Number of Individual Agricultural Holdings, Agricultural Corporations, and Other Agricultural Holdings by District in Kepulauan Mentawai Regency (units), 2023

Kecamatan District	Usaha Pertanian Perorangan Individual Agricultural Holdings	Perusahaan Pertanian Berbadan Hukum ¹ Agricultural Corporation ¹	Usaha Pertanian Lainnya Other Agricultural Holding	Jumlah Total
(1)	(2)	(3)	(4)	(5)
Pagai Selatan	2.369	-	-	2.369
Sikakap	2.004	-	1	2.005
Pagai Utara	1.610	-	-	1.610
Sipora Selatan	2.325	-	5	2.330
Sipora Utara	1.491	-	5	1.496
Siberut Selatan	1.772	-	8	1.780
Siberut Barat Daya	1.801	-	-	1.801
Siberut Tengah	1.575	-	-	1.575
Siberut Utara	2.082	-	-	2.082
Siberut Barat	1.618	-	-	1.618
Kabupaten Kepulauan Mentawai	18.647	-	19	18.666

Catatan/Note: ¹Jumlah Perusahaan Pertanian Berbadan Hukum mencakup Perusahaan Pertanian Berbadan Hukum yang berstatus aktif/baru/belum berproduksi, termasuk yang berstatus tutup sementara/alasan lainnya. Pada Tabel-tabel selanjutnya, Jumlah Perusahaan Pertanian Berbadan Hukum tidak mencakup yang berstatus tutup sementara/alasan lainnya/Number of Agricultural Corporations includes Agricultural Corporations which are active/new/not yet in production, include temporarily closed/other reason. In next tables, number of Agricultural Corporations not include temporarily closed/other reason.

Tabel
Table 2.2

Jumlah Rumah Tangga Usaha Pertanian, Usaha Pertanian Perorangan, dan Rasio UTP terhadap RTUP Menurut Kecamatan di Kabupaten Kepulauan Mentawai, 2023
Number of Agricultural Households, Individual Agricultural Holdings, and Ratio of Individual Agricultural Holdings to Agricultural Households by District in Kepulauan Mentawai Regency, 2023

Kecamatan District	Rumah Tangga Usaha Pertanian ¹ Agricultural Households ¹ (Rumah Tangga / Households)	Usaha Pertanian Perorangan Individual Agricultural Holdings (Unit / Units)	Rasio UTP terhadap RTUP Ratio of Individual Agricultural Holdings to Agricultural Households
(1)	(2)	(3)	(4)
Pagai Selatan	2.277	2.369	1,04
Sikakap	1.973	2.004	1,02
Pagai Utara	1.478	1.610	1,09
Sipora Selatan	2.277	2.325	1,02
Sipora Utara	1.457	1.491	1,02
Siberut Selatan	1.709	1.772	1,04
Siberut Barat Daya	1.660	1.801	1,08
Siberut Tengah	1.575	1.575	1,00
Siberut Utara	1.957	2.082	1,06
Siberut Barat	1.580	1.618	1,02
Kabupaten Kepulauan Mentawai	17.943	18.647	1,04

Catatan/Note: ¹Satu RTUP dapat terdiri atas satu/lebih UTP/One Agricultural Households can consist of one or more Individual Agricultural Holdings



Tabel
Table 2.3

Jumlah Usaha Pertanian Perorangan, Perusahaan Pertanian Berbadan Hukum, dan Usaha Pertanian Lainnya Menurut Subsektor di Kabupaten Kepulauan Mentawai (unit), 2023
Number of Individual Agricultural Holdings, Agricultural Corporations, and Other Agricultural Holdings by Subsector in Kepulauan Mentawai Regency (units), 2023

Subsektor Sub-sector	Usaha Pertanian Perorangan Individual Agricultural Holdings	Perusahaan Pertanian Berbadan Hukum Agricultural Corporation	Usaha Pertanian Lainnya Other Agricultural Holding	Jumlah Total
(1)	(2)	(3)	(4)	(5)
Sektor Pertanian¹ / Agriculture Sector¹				
Tanaman Pangan ² / Food Crops ²				
- Padi / Paddy	4.081	-	-	4.081
- Palawija / Secondary Food Crops	7.205	-	5	7.210
Hortikultura / Horticulture	12.446	-	12	12.458
Perkebunan / Estate Crops	17.133	-	-	17.133
Hortikultura / Horticulture	6.948	-	2	6.950
Perikanan ² / Fishery ²				
- Budi Daya Ikan / Aquaculture	67	-	5	72
- Penangkapan Ikan / Capture Fishery	5.166	-	-	5.166
Kehutanan / Forestry	2.363	-	-	2.363
Jasa Pertanian / Agricultural Services	83	-	-	83

Catatan/Note: ¹Satu unit usaha pertanian dapat mengusahakan lebih dari satu subsektor/One agricultural holding can engage in more than one subsector

²Satu unit usaha pertanian subsektor dapat mengusahakan lebih dari satu sub-subsektor/One agricultural holding subsector can engage in more than one sub-subsector

Tabel
Table 2.4

Jumlah Rumah Tangga Usaha Pertanian Menurut Subsektor di Kabupaten Kepulauan Mentawai (rumah tangga), 2023
Number of Agricultural Households by Subsector in Kepulauan Mentawai Regency (households), 2023

Subsektor Subsector	Rumah Tangga Usaha Pertanian Agricultural Households
(1)	(2)
Sektor Pertanian¹ / Agriculture Sector¹	
Tanaman Pangan ² / Food Crops ²	
- Padi / Paddy	4.048
- Palawija / Secondary Food Crops	7.152
Hortikultura / Horticulture	12.141
Perkebunan / Estate Crops	16.707
Hortikultura / Horticulture	6.857
Perikanan ² / Fishery ²	
- Budi Daya Ikan / Aquaculture	67
- Penangkapan Ikan / Capture Fishery	5.091
Kehutanan / Forestry	2.305
Jasa Pertanian / Agricultural Services	83

Catatan/Note: ¹Satu unit usaha pertanian dapat mengusahakan lebih dari satu subsektor/One agricultural holding can engage in more than one subsector

²Satu unit usaha pertanian subsektor dapat mengusahakan lebih dari satu sub-subsektor/One agricultural holding subsector can engage in more than one sub-subsector

Tabel 2.5
Table

Jumlah Usaha Pertanian Perorangan Menurut Kecamatan dan Subsektordi Kabupaten Kepulauan Mentawai (unit), 2023
Number of Individual Agricultural Holdings by District and Subsector in Kepulauan Mentawai Regency (units), 2023

Kecamatan District	Usaha Pertanian Perorangan ¹ Individual Agricultural Holdings ¹	Tanaman Pangan Food Crops			Hortikultura Horticulture	Perkebunan Estate Crops
		Tanaman Pangan ² Food Crops ²	Padi Paddy	Palawija Secondary Food Crops		
(1)	(2)	(3)	(4)	(5)	(6)	(7)
Pagai Selatan	2.369	1.485	885	901	2.050	2.268
Sikakap	2.004	1.085	819	656	1.784	1.805
Pagai Utara	1.610	761	406	505	1.432	1.537
Sipora Selatan	2.325	1.506	1.069	1.070	1.491	2.228
Sipora Utara	1.491	778	447	531	1.019	1.237
Siberut Selatan	1.772	552	32	522	971	1.484
Siberut Barat Daya	1.801	561	12	559	417	1.529
Siberut Tengah	1.575	540	-	540	1.378	1.519
Siberut Utara	2.082	1.148	244	913	1.669	1.960
Siberut Barat	1.618	1.174	167	1.008	235	1.566
Kabupaten Kepulauan Mentawai	18.647	9.590	4.081	7.205	12.446	17.133

Lanjutan Tabel/Continued Table 2.5

Kecamatan District	Peternakan Livestock	Perikanan Fishery			Kehutanan Forestry	Jasa Pertanian Agricultural Services
		Perikanan ² Fishery ²	Budi Daya Perikanan Aquaculture	Penangkapan Ikan Capture Fishery		
(1)	(8)	(9)	(10)	(11)	(12)	(13)
Pagai Selatan	1.334	1.026	1	1.025	245	34
Sikakap	534	538	17	524	291	2
Pagai Utara	352	557	3	554	34	-
Sipora Selatan	650	754	20	737	465	24
Sipora Utara	469	624	16	612	165	11
Siberut Selatan	941	355	8	347	291	-
Siberut Barat Daya	557	368	1	367	11	7
Siberut Tengah	545	253	-	253	84	-
Siberut Utara	1.175	431	-	431	652	5
Siberut Barat	391	317	1	316	125	-
Kabupaten Kepulauan Mentawai	6.948	5.223	67	5.166	2.363	83

Catatan/Note: ¹Satu UTP dapat mengusahakan lebih dari satu subsektor/One Individual Agricultural Holding can engage in more than one subsector

²Satu UTP Subsektor dapat mengusahakan lebih dari satu sub-subsektor/One Individual Agricultural Holding Subsector can engage in more than one sub-subsector



Tabel
Table 2.6

Jumlah Perusahaan Pertanian Berbadan Hukum Menurut Kecamatan dan Subsektor di Kabupaten Kepulauan Mentawai (unit), 2023
Number of Agricultural Corporations by District and Subsector in Kepulauan Mentawai Regency (units), 2023

Kecamatan District	Perusahaan Pertanian Berbadan Hukum ¹ Agricultural Corporations ¹	Tanaman Pangan Food Crops			Hortikultura Horticulture	Perkebunan Estate Crops
		Tanaman Pangan ² Food Crops ²	Padi Paddy	Palawija Secondary Food Crops		
(1)	(2)	(3)	(4)	(5)	(6)	(7)
Pagai Selatan	-	-	-	-	-	-
Sikakap	-	-	-	-	-	-
Pagai Utara	-	-	-	-	-	-
Sipora Selatan	-	-	-	-	-	-
Sipora Utara	-	-	-	-	-	-
Siberut Selatan	-	-	-	-	-	-
Siberut Barat Daya	-	-	-	-	-	-
Siberut Tengah	-	-	-	-	-	-
Siberut Utara	-	-	-	-	-	-
Siberut Barat	-	-	-	-	-	-
Kabupaten Kepulauan Mentawai	-	-	-	-	-	-

Lanjutan Tabel/Continued Table 2.6

Kecamatan District	Peternakan Livestock	Perikanan Fishery			Kehutanan Forestry	Jasa Pertanian Agricultural Services
		Perikanan ² Fishery ²	Budi Daya Perikanan Aquaculture	Penangkapan Ikan Capture Fishery		
(1)	(8)	(9)	(10)	(11)	(12)	(13)
Pagai Selatan	-	-	-	-	-	-
Sikakap	-	-	-	-	-	-
Pagai Utara	-	-	-	-	-	-
Sipora Selatan	-	-	-	-	-	-
Sipora Utara	-	-	-	-	-	-
Siberut Selatan	-	-	-	-	-	-
Siberut Barat Daya	-	-	-	-	-	-
Siberut Tengah	-	-	-	-	-	-
Siberut Utara	-	-	-	-	-	-
Siberut Barat	-	-	-	-	-	-
Kabupaten Kepulauan Mentawai	-	-	-	-	-	-

Catatan/Note: ¹ Satu UPB dapat mengusahakan lebih dari satu subsektor/One Agricultural Corporation can engage in more than one subsector

² Satu UPB Subsektor dapat mengusahakan lebih dari satu sub-subsektor/One Agricultural Corporation Subsector can engage in more than one sub-subsector

Tabel
Table 2.7

Jumlah Usaha Pertanian Lainnya Menurut Kecamatan dan Subsektor di Kabupaten Kepulauan Mentawai (unit), 2023
Number of Other Agricultural Holdings by District and Subsector in Kepulauan Mentawai Regency (units), 2023

Kecamatan District	Usaha Pertanian Lainnya ¹ Other Agricultural Holdings ¹	Tanaman Pangan Food Crops			Hortikultura Horticulture	Perkebunan Estate Crops
		Tanaman Pangan ² Food Crops ²	Padi Paddy	Palawija Secondary Food Crops		
(1)	(2)	(3)	(4)	(5)	(6)	(7)
Pagai Selatan	-	-	-	-	-	-
Sikakap	1	-	-	-	-	-
Pagai Utara	-	-	-	-	-	-
Sipora Selatan	5	4	-	4	4	-
Sipora Utara	5	1	-	1	5	-
Siberut Selatan	8	-	-	-	3	-
Siberut Barat Daya	-	-	-	-	-	-
Siberut Tengah	-	-	-	-	-	-
Siberut Utara	-	-	-	-	-	-
Siberut Barat	-	-	-	-	-	-
Kabupaten Kepulauan Mentawai	19	5	-	5	12	-

Lanjutan Tabel/Continued Table 2.7

Kecamatan District	Peternakan Livestock	Perikanan Fishery			Kehutanan Forestry	Jasa Pertanian Agricultural Services
		Perikanan ² Fishery ²	Budi Daya Perikanan Aquaculture	Penangkapan Ikan Capture Fishery		
(1)	(8)	(9)	(10)	(11)	(12)	(13)
Pagai Selatan	-	-	-	-	-	-
Sikakap	-	1	1	-	-	-
Pagai Utara	-	-	-	-	-	-
Sipora Selatan	1	-	-	-	-	-
Sipora Utara	-	-	-	-	-	-
Siberut Selatan	1	4	4	-	-	-
Siberut Barat Daya	-	-	-	-	-	-
Siberut Tengah	-	-	-	-	-	-
Siberut Utara	-	-	-	-	-	-
Siberut Barat	-	-	-	-	-	-
Kabupaten Kepulauan Mentawai	2	5	5	-	-	-

Catatan/Note: ¹ Satu UTL dapat mengusahakan lebih dari satu subsektor/One Other Agricultural Holding can engage in more than one subsector

² Satu UTL Subsektor dapat mengusahakan lebih dari satu sub-subsektor/One Other Agricultural Holding Subsector can engage in more than one sub-subsector



Tabel
Table 2.8

Jumlah Rumah Tangga Usaha Pertanian Menurut Kecamatan dan Subsektor di Kabupaten Kepulauan Mentawai (rumah tangga), 2023
Number of Agricultural Households by District and Subsector in Kepulauan Mentawai Regency (households), 2023

Kecamatan District	Rumah Tangga Usaha Pertanian ¹ Agricultural Households ¹	Tanaman Pangan Food Crops			Hortikultura Horticulture	Perkebunan Estate Crops
		Tanaman Pangan ² Food Crops ²	Padi Paddy	Palawija Secondary Food Crops		
(1)	(2)	(3)	(4)	(5)	(6)	(7)
Pagai Selatan	2.277	1.460	867	893	1.983	2.195
Sikakap	1.973	1.084	818	656	1.764	1.786
Pagai Utara	1.478	755	403	504	1.353	1.452
Sipora Selatan	2.277	1.498	1.063	1.067	1.475	2.195
Sipora Utara	1.457	771	445	527	1.007	1.223
Siberut Selatan	1.709	541	30	513	931	1.428
Siberut Barat Daya	1.660	558	12	556	410	1.518
Siberut Tengah	1.575	540	-	540	1.378	1.519
Siberut Utara	1.957	1.130	243	896	1.605	1.854
Siberut Barat	1.580	1.166	167	1.000	235	1.537
Kabupaten Kepulauan Mentawai	17.943	9.503	4.048	7.152	12.141	16.707

Lanjutan Tabel/Continued Table 2.8

Kecamatan District	Peternakan Livestock	Perikanan Fishery			Kehutanan Forestry	Jasa Pertanian Agricultural Services
		Perikanan ² Fishery ²	Budi Daya Perikanan Aquaculture	Penangkapan Ikan Capture Fishery		
(1)	(8)	(9)	(10)	(11)	(12)	(13)
Pagai Selatan	1.317	1.008	1	1.007	241	34
Sikakap	534	537	17	523	288	2
Pagai Utara	350	549	3	546	34	-
Sipora Selatan	648	748	20	731	461	24
Sipora Utara	468	617	16	605	165	11
Siberut Selatan	927	347	8	339	288	-
Siberut Barat Daya	552	358	1	357	11	7
Siberut Tengah	545	253	-	253	84	-
Siberut Utara	1.126	420	-	420	608	5
Siberut Barat	390	311	1	310	125	-
Kabupaten Kepulauan Mentawai	6.857	5.148	67	5.091	2.305	83

Catatan/Note: ¹ Satu RTUP dapat mengusahakan lebih dari satu subsektor/One Agricultural Households can engage in more than one sub-sector

² Satu RTUP Subsektor dapat mengusahakan lebih dari satu sub-subsektor/One Agricultural Households Sub-sector can engage in more than one sub-subsector

Tabel 2.9 Jumlah Rumah Tangga Petani dan Petani Menurut Kecamatan di Kabupaten Kepulauan Mentawai, 2023
Table 2.9 Number of Farmer Households and Farmer by District in Kepulauan Mentawai Regency, 2023

Kecamatan District	Rumah Tangga Petani ¹ Farmer Households ¹ (Rumah Tangga / Households)	Petani ² Farmer ² (Orang / Person)
(1)	(2)	(3)
Pagai Selatan	2.271	2.359
Sikakap	1.891	1.912
Pagai Utara	1.462	1.579
Sipora Selatan	2.250	2.289
Sipora Utara	1.356	1.374
Siberut Selatan	1.609	1.671
Siberut Barat Daya	1.620	1.748
Siberut Tengah	1.558	1.558
Siberut Utara	1.925	2.044
Siberut Barat	1.573	1.604
Kabupaten Kepulauan Mentawai	17.515	18.138

Catatan/Note: ¹Rumah tangga petani adalah RTUP yang berusaha pada subsektor tanaman pangan, Hortikultura, perkebunan, dan Hortikultura/Farmer Households are RTUPs that work in the Subsectors of food crops, Horticulture, estate crops, and Horticulture

²Petani adalah UTP yang berusaha pada subsektor tanaman pangan, Hortikultura, perkebunan, dan Hortikultura/Farmer are UTP managers who work in the Subsectors of food crops, Horticulture, estate crops, and Horticulture

Tabel 2.10 Jumlah Usaha Pertanian Menurut Kelompok Luas Lahan yang Dikuasai dan Jenis Usaha Pertanian di Kabupaten Kepulauan Mentawai (unit), 2023
Table 2.10 Number of Agricultural Holdings by Classification of Land Area Utilized and Type of Agricultural Holding in Kepulauan Mentawai Regency (units), 2023

Kelompok Luas Lahan (Ha) Land Area Classification (Ha)	Usaha Pertanian Perorangan Individual Agricultural Holdings	Perusahaan Pertanian Berbadan Hukum Agricultural Corporation	Usaha Pertanian Lainnya Other Agricultural Holding
(1)	(2)	(3)	(4)
Usaha Pertanian Tanpa Lahan Pertanian/ Agricultural Holdings Without Agricultural Land	524	-	-
Usaha Pertanian yang Menguasai Lahan (>0 ha)/ Agricultural Holding Utilizing Land (>0 ha)	18.123	-	19
<1	8.079	-	19
1-1,99	5.919	-	-
2-4,99	3.958	-	-
5-9,99	148	-	-
10-19,99	18	-	-
20-49,99	1	-	-
50-99	-	-	-
100-199	-	-	-
200-499	-	-	-
500-999	-	-	-
≥1000	-	-	-

Catatan: Tidak termasuk lahan tempat tinggal /Not include residential land



Tabel
Table 2.11

Jumlah Usaha Pertanian Menurut Kelompok Luas Lahan Pertanian yang Dikuasai dan Jenis Usaha Pertanian di Kabupaten Kepulauan Mentawai (unit), 2023
Number of Agricultural Holdings by Classification of Agricultural Land Area Utilized and Type of Agricultural Holding in Kepulauan Mentawai Regency (units), 2023

Kelompok Luas Lahan (Ha) <i>Land Area Classification (Ha)</i>	Usaha Pertanian Perorangan <i>Individual Agricultural Holdings</i>	Perusahaan Pertanian Berbadan Hukum <i>Agricultural Corporation</i>	Usaha Pertanian Lainnya <i>Other Agricultural Holding</i>
(1)	(2)	(3)	(4)
Usaha Pertanian Tanpa Lahan Pertanian/ <i>Agricultural Holdings Without Agricultural Land</i>	524	-	-
Usaha Pertanian yang Menguasai Lahan (>0 ha)/ <i>Agricultural Holding Utilizing Land (>0 ha)</i>	18.123	-	19
<1	8.093	-	19
1-1,99	5.909	-	-
2-4,99	3.955	-	-
5-9,99	148	-	-
10-19,99	17	-	-
20-49,99	1	-	-
50-99	-	-	-
100-199	-	-	-
200-499	-	-	-
500-999	-	-	-
≥1000	-	-	-

Tabel
Table 2.12

Jumlah Usaha Pertanian Pengguna Lahan Pertanian Menurut Kecamatan dan Jenis Usaha di Kabupaten Kepulauan Mentawai (unit), 2023
Number of Agricultural Holdings Utilizing Agricultural Land by District and Type of Holding in Kepulauan Mentawai Regency (units), 2023

Kecamatan <i>District</i>	Usaha Pertanian Perorangan <i>Individual Agricultural Holdings</i>	Perusahaan Pertanian Berbadan Hukum <i>Agricultural Corporation</i>	Usaha Pertanian Lainnya <i>Other Agricultural Holding</i>
(1)	(2)	(3)	(4)
Pagai Selatan	2.350	-	-
Sikakap	1.914	-	1
Pagai Utara	1.574	-	-
Sipora Selatan	2.287	-	5
Sipora Utara	1.376	-	5
Siberut Selatan	1.669	-	8
Siberut Barat Daya	1.723	-	-
Siberut Tengah	1.555	-	-
Siberut Utara	2.045	-	-
Siberut Barat	1.600	-	-
Kabupaten Kepulauan Mentawai	18.093	-	19

Tabel
Table 2.13

Jumlah Sapi Potong, Sapi Perah, dan Kerbau Menurut Kecamatan dan Jenis Usaha Pertanian di Kabupaten Kepulauan Mentawai (ekor), 2023
Number of Beef Cattle, Dairy Cattle, and Buffalo by District and Type of Agricultural Holdings in Kepulauan Mentawai Regency (heads), 2023

Kecamatan District	Usaha Pertanian Perorangan Individual Agricultural Holdings			Perusahaan Pertanian Berbadan Hukum Agricultural Corporations		
	Sapi Potong Beef Cattle	Sapi Perah Dairy Cattle	Kerbau Buffalo	Sapi Potong Beef Cattle	Sapi Perah Dairy Cattle	Kerbau Buffalo
(1)	(2)	(3)	(4)	(5)	(6)	(7)
Pagai Selatan	2	-	-	-	-	-
Sikakap	134	-	-	-	-	-
Pagai Utara	46	-	5	-	-	-
Sipora Selatan	61	-	-	-	-	-
Sipora Utara	209	-	1	-	-	-
Siberut Selatan	152	-	-	-	-	-
Siberut Barat Daya	31	-	-	-	-	-
Siberut Tengah	69	17	-	-	-	-
Siberut Utara	24	-	3	-	-	-
Siberut Barat	137	-	7	-	-	-
Kabupaten Kepulauan Mentawai	865	17	16	-	-	-

Lanjutan Tabel/Continued Table 2.13

Kecamatan District	Usaha Pertanian Lainnya Other Agricultural Holdings			Usaha Pertanian Agricultural Holdings		
	Sapi Potong Beef Cattle	Sapi Perah Dairy Cattle	Kerbau Buffalo	Sapi Potong Beef Cattle	Sapi Perah Dairy Cattle	Kerbau Buffalo
(1)	(8)	(9)	(10)	(11)	(12)	(13)
Pagai Selatan	-	-	-	2	-	-
Sikakap	-	-	-	134	-	-
Pagai Utara	-	-	-	46	-	5
Sipora Selatan	20	-	-	81	-	-
Sipora Utara	-	-	-	209	-	1
Siberut Selatan	5	-	-	157	-	-
Siberut Barat Daya	-	-	-	31	-	-
Siberut Tengah	-	-	-	69	17	-
Siberut Utara	-	-	-	24	-	3
Siberut Barat	-	-	-	137	-	7
Kabupaten Kepulauan Mentawai	25	-	-	890	17	16

St. 25
St. 25
St. 25

BAB

CHAPTER

3

ps://mentawaikab.bps.go.id

PROFIL
PROFILE





PENJELASAN TEKNIS

1. **Jumlah Rumah Tangga Usaha Pertanian** adalah banyaknya rumah tangga yang melakukan minimal satu jenis kegiatan pertanian dengan tujuan sebagian atau seluruh hasilnya untuk dijual/ditukar (khusus tanaman pangan termasuk yang seluruhnya dikonsumsi sendiri).
2. **Kelompok Umur Kepala Rumah Tangga** adalah pengelompokan umur kepala rumah tangga yang merujuk pada ST2013.
3. **Jumlah Rumah Tangga Petani** adalah banyaknya rumah tangga yang minimal salah satu anggota rumah tangganya melakukan kegiatan di subsektor tanaman pangan, Peternakan, perkebunan, atau peternakan.
4. **Jumlah Pengelola Usaha Pertanian Perorangan** adalah banyaknya orang yang mengelola sekaligus memiliki tanggung jawab teknis, yuridis, dan ekonomis pada unit usaha pertanian perorangan (selain unit usaha pertanian berbadan hukum dan usaha pertanian lain).
5. **Jumlah Usaha Pertanian Perorangan** adalah banyaknya unit usaha pertanian yang dikelola oleh satu orang yang memiliki tanggung jawab teknis, yuridis, dan ekonomis untuk unit pertanian tersebut. Orang tersebut dapat melakukan semua tanggung jawab secara langsung, atau mendelegasikan yang terkait dengan pengelolaan kerja sehari-hari kepada seorang manajer (tidak berbadan hukum). Usaha pertanian mencakup usaha di subsektor tanaman pangan, Peternakan, perkebunan, peternakan, perikanan, kehutanan, dan jasa pertanian.

TECHNICAL NOTES

1. **Number of Agricultural Households** is the number of households that carry out at least one type of agricultural activity with the purpose of selling/exchanging some or all the results at the business risk (for food crops, including those consumed entirely by themselves).
2. **Age Group of Head of Household** is age grouping of heads of household referring to ST2013.
3. **Number of Farmer Households** is the number of households where at least one member of the household carrying out activities in the subsector of food crop, Livestock, estate crop, or livestock.
4. **The Number of Individual Agricultural Holders** is the number of individuals managing and having technical, juridical, and economic responsibility for individual agricultural holding (other than agricultural corporation and other agricultural holding).
5. **Number of Individual Agricultural Holdings** is the number of agricultural holdings managed by one person having technical, juridical and economic responsibility for the agricultural holding. The person can carry out all responsibilities directly, or delegate those related to daily work management to a manager (not a legal entity). Agricultural holdings include those in the subsector of food crop, Livestock, estate crop, livestock, fisheries, forestry, and agricultural services.



6. **Kelompok Umur Pengelola Usaha Pertanian Perorangan** adalah pengelompokan umur pengelola usaha pertanian perorangan yang merujuk pada ST2013.
7. **Subsektor pertanian** merupakan bagian/anak sektor pertanian dalam kegiatan statistik pertanian, mencakup:
1. Subsektor tanaman pangan, 2. Subsektor tanaman Peternakan, 3. Subsektor tanaman perkebunan, 4. Subsektor peternakan, 5. Subsektor perikanan, 6. Subsektor kehutanan, dan 7. Subsektor jasa pertanian
8. **Jenis Usaha** adalah pengelompokan jenis unit usaha pertanian yang meliputi Usaha Pertanian Perorangan (UTP), Perusahaan Pertanian Berbadan Hukum (UPB), dan Usaha Pertanian Lainnya (UTL).
9. **Rumah Tangga Usaha Pertanian (RTUP)** adalah rumah tangga yang memelihara/menguasai/melakukan kegiatan pertanian dengan tujuan sebagian atau seluruh hasilnya untuk dijual/ditukar, termasuk tanaman pangan yang hanya dikonsumsi sendiri.
10. **Jumlah Rumah Tangga Usaha Jasa Pertanian** adalah banyaknya rumah tangga yang melakukan kegiatan usaha atas dasar balas jasa atau kontrak/ secara borongan, seperti: melayani usaha di bidang pertanian.
11. **Usaha Jasa Pertanian** adalah kegiatan usaha atas dasar balas jasa atau kontrak/ secara Borongan
12. **Pelaku Usaha** adalah orang perseorangan atau badan usaha yang melakukan usaha dan/atau kegiatan pada bidang tertentu.
6. **Age Group of Individual Agricultural Holders** is age grouping for individual agricultural holder which refers to ST2013.
7. **Agricultural subsector** is a part or branch of the agricultural sector in agricultural statistical activities, including: 1. Food crop subsector, 2. Horticultural crop subsector, 3. Estate crop subsector, 4. Livestock subsector, 5. Fishery subsector, 6. Forestry subsector, and 7. Agricultural services subsector.
8. **Type of holding** is the classification of types of agricultural holdings, including Individual Agricultural Holdings (UTP), Agricultural Corporations (UPB), and Other Agricultural Holdings (UTL).
9. **Agricultural households** is a household that raises/controls/engages in agricultural activities with the purpose of selling or exchanging part or all of its agricultural products, including food crops intended for personal consumption.
10. **Number of Agricultural Services Households** is the number of households carrying out business activities on a remuneration basis or contract/wholesale basis, such as: serving businesses in the agricultural sector.
11. **Agricultural Services** is a business activity on the basis of payment for services or contracts / on a piecework basis.
12. **Business Actors** are individuals or business entities conducting business and/or activities in certain fields.



13. **Lahan Pertanian** mencakup lahan untuk tanaman semusim (berupa sawah ataupun bukan sawah/lahan kering), padang rumput sementara maupun permanen, lahan yang sementara belum ditanami menunggu penanaman, lahan untuk tanaman tahunan (Pternakan dan perkebunan), lahan yang digunakan untuk kandang ternak dan bangunan pertanian lainnya (lumbung, penggilingan, dsb), lahan untuk kegiatan kehutanan, dan lahan untuk kegiatan budi daya perikanan (tidak termasuk lahan budi daya perikanan di laut atau perairan umum).
14. **Klasifikasi Golongan Luas Lahan yang Dikuasai** merupakan pengelompokkan luas lahan yang merujuk pada ST2013. Luas lahan yang dikuasai pada tabel tersebut mencakup luas lahan pertanian, lahan lainnya (bukan lahan pertanian dan bukan tempat tinggal), dan lahan tempat tinggal yang berada dalam satu kewenangan, termasuk lahan milik sendiri dan/atau lahan yang berasal dari pihak lain, tidak termasuk lahan yang berada di pihak lain.
15. **Luas lahan yang dikuasai** mencakup luas lahan pertanian dan lahan lainnya (bukan lahan pertanian dan bukan tempat tinggal) yang berada dalam satu kewenangan, termasuk lahan milik sendiri dan/atau lahan yang berasal dari pihak lain, tidak termasuk lahan yang berada di pihak lain.
16. **Jumlah Usaha Pertanian Perorangan Pengguna Lahan Pertanian** merupakan banyaknya usaha pertanian perorangan (UTP) yang menggunakan lahan pertanian (tidak termasuk lahan budi daya di laut atau perairan umum). Lahan pertanian tersebut digunakan untuk mengusahakan tanaman semusim (tanaman pangan, Pternakan, dan
13. **Agricultural Land** includes land for temporary crops (wetland or dryland), temporary or permanent pastures, land temporarily fallow awaiting planting, land for permanent crops (Livestock and estate crops), land for livestock pens and other agricultural buildings (barns, mills, etc.), land for forestry activities, and land for aquaculture activities (excluding marine or inland water).
14. **Group of Land Area Utilized** is a grouping of land areas that refers to ST2013. The area of land utilized in the table includes the area of agricultural land, other land (neither agricultural nor residential land), and residential land that is under one management, including selfowned land and/or land owned by other parties, excluding land area occupied by others.
15. **The area of land utilized** includes the area of agricultural land and other land (neither agricultural nor residential land) that is under one authority, including selfowned land and/or land owned by other parties, excluding land occupied by others.
16. **Number of Individual Agricultural Holdings Utilizing Agricultural Land** is the number of individual agricultural holding utilize agricultural land (excluding marine or inland water). The agricultural land is used to cultivate seasonal crops (food crops, horticultural and estate crops) or annual crops (horticultural and estate crops), cultivate or raise livestock, cultivate



perkebunan), tanaman Peternakan dan perkebunan tahunan, mengusahakan atau memelihara ternak, mengusahakan tanaman kehutanan, melakukan kegiatan usaha budi daya ikan (termasuk udang, rumput laut, dll) menggunakan wadah budi daya yaitu tambak, kolam, minapadi/sawah, akuarium, dan lainnya.

forestry crops, carry out aquaculture activities (including shrimp, seaweed, etc.) using containers cultivation such as brackish water ponds, ponds, mina padi/ rice fields, aquariums, and others.

17. **Jumlah Usaha Pertanian Perorangan Gurem** merupakan banyaknya usaha pertanian perorangan (UTP) yang menguasai lahan pertanian (tidak termasuk lahan budi daya di laut atau perairan umum) kurang dari setengah hektare dan tidak termasuk lahan lainnya (bukan lahan pertanian dan bukan lahan tempat tinggal). Lahan pertanian tersebut digunakan untuk mengusahakan tanaman semusim (tanaman pangan, Peternakan, dan perkebunan), tanaman Peternakan dan perkebunan tahunan, mengusahakan atau memelihara ternak, mengusahakan tanaman kehutanan, melakukan kegiatan usaha budi daya ikan (termasuk udang, rumput laut, dll) menggunakan wadah budi daya yaitu tambak, kolam, minapadi/sawah, akuarium, dan lainnya.
17. **Number of "Gurem" Individual Agricultural Holdings** is the number of individual agricultural holding utilize agricultural land (excluding marine or inland water) less than half a hectare, excluding other land (neither agricultural nor residential land). The agricultural land is used to cultivate seasonal crops (food crops, horticulture and estate crops) or annual crops (Livestock and estate crops), cultivate or raise livestock, cultivate forestry crops, carry out aquaculture activities (including shrimp, seaweed, etc.) using containers cultivation such as brackish water ponds, ponds, mina padi/ rice fields, aquariums, and others.
18. **Jumlah Petani Pengguna Lahan Pertanian** merupakan banyaknya orang dan/atau beserta keluarganya yang menggunakan lahan pertanian (tidak termasuk lahan budi daya di laut atau perairan umum). Lahan pertanian tersebut untuk mengusahakan tanaman semusim (tanaman pangan, Peternakan, dan perkebunan), tanaman Peternakan dan perkebunan tahunan, mengusahakan atau memelihara ternak dengan tujuan utama pemeliharaan ternak diantaranya (pengembangbiakan, penggemukan, pembibitan, pembesaran ternak betina (rearing), atau produksi telur/susu/ madu/kokon/liur).
18. **Number of Farmers Utilizing Agricultural Land** is the number of person and/or their families utilizing agricultural land (excluding marine or inland water). The agricultural land is used to cultivate seasonal crops (food crops, horticultural and estate crops) or annual crops (horticultural and estate crops), cultivate or raise livestock with the main aim including (breeding, fattening, rearing, or producing eggs/milk/honey/cocoons/ saliva).



19. **Petani sesuai Permentan Nomor 4 Tahun 2019** merupakan warga negara Kabupaten Kepulauan Mentawai perseorangan dan/atau beserta keluarganya yang melakukan usaha tani di bidang tanaman pangan, Peternakan, perkebunan, dan/atau peternakan.
19. **Farmer according to Ministerial Regulation of Ministry of Agriculture Number 4 of 2019** are Kabupaten Kepulauan Mentawai citizen and/or their family who cultivated agriculture in food crops, horticultural crops, estate crops, and/or livestock.
20. **Jumlah Petani Gurem** merupakan banyaknya orang seorang dan/atau beserta keluarganya yang menguasai lahan pertanian (tidak termasuk lahan budi daya di laut atau perairan umum) kurang dari setengah hektare dan tidak termasuk lahan lainnya (bukan lahan pertanian dan bukan lahan tempat tinggal). Lahan pertanian tersebut untuk mengusahakan tanaman semusim (tanaman pangan, Peternakan, dan perkebunan), tanaman Peternakan dan perkebunan tahunan, mengusahakan atau memelihara ternak dengan tujuan utama pemeliharaan ternak diantaranya (pengembangbiakan, penggemukan, pembibitan, pembesaran ternak betina (rearing), atau produksi telur/susu/madu/kokon/liur).
20. **Number of "Gurem" Farmers** is the number of person and/or their families utilize agricultural land (excluding marine or inland water) less than half a hectare, excluding other land (neither agricultural nor residential land). The agricultural land is used to cultivate seasonal crops (food crops, Livestock and estate crops) or annual crops (Livestock and estate crops), cultivate or raise livestock with the main aim including (breeding, fattening, rearing, or producing eggs/milk/honey/ cocoons/ saliva).
21. **Jumlah Petani Tanaman Pangan Pengguna Lahan Pertanian** merupakan orang seorang dan/atau beserta keluarganya yang menggunakan lahan pertanian (tidak termasuk lahan budi daya di laut atau perairan umum). Lahan pertanian tersebut digunakan untuk mengusahakan tanaman semusim (tanaman pangan, Peternakan, dan perkebunan) dengan kode komoditas padi atau palawija kecuali jagung manis.
21. **Number of Food Crops Farmers Utilizing Agricultural Land** is the number of person and/or their families utilize agricultural land (excluding marine or inland water). The agricultural land is used to cultivate seasonal crops (food crops, Livestock, and estate crops) including commodity such as paddy or secondary crop except sweet corn.
22. **Jumlah Petani Peternakan Pengguna Lahan Pertanian** merupakan orang seorang dan/atau beserta keluarganya yang menggunakan lahan pertanian (tidak termasuk lahan budi daya di laut atau perairan umum). Lahan pertanian tersebut digunakan untuk
22. **Number of Horticultural Farmers Utilizing Agricultural Land** is the number of person and/or their families utilize agricultural land (excluding marine or inland water). The agricultural land is used to cultivate seasonal crops (food crops, Livestock, and estate crops) including commodity with



mengusahakan tanaman semusim (tanaman pangan, Peternakan, dan perkebunan) dengan kode komoditas tanaman buah buahan semusim, atau tanaman sayuran semusim, tanaman obat semusim kecuali kumis kucing, tanaman hias semusim, jagung manis atau mengusahakan tanaman Peternakan dan perkebunan tahunan dengan kode komoditas tanaman buah buahan tahunan, tanaman sayuran tahunan, tanaman obat tahunan, tanaman hias tahunan, kecuali komoditas kelor.

code for seasonal fruit plants, or seasonal vegetable plants, seasonal medicinal plants excluding kumis kucing, seasonal ornamental plants, sweet corn, or with commodity code for annual fruit plants, annual vegetable plants, annual medicinal plants, or annual ornamental plants excluding kelor.

23. **Jumlah Pekebun Pengguna Lahan Pertanian** merupakan orang seorang dan/atau beserta keluarganya yang menggunakan lahan pertanian (tidak termasuk lahan budi daya di laut atau perairan umum). Lahan pertanian tersebut digunakan untuk mengusahakan tanaman semusim (tanaman pangan, Peternakan, dan perkebunan) dengan kode komoditas tanaman perkebunan semusim atau komoditas kumis kucing atau mengusahakan tanaman Peternakan dan perkebunan tahunan dengan kode komoditas tanaman perkebunan tahunan atau kelor.

23. **Number of Estate Crops Farmers Utilizing Agricultural Land** is the number of person and/or their families utilize agricultural land (excluding marine or inland water). The agricultural land is used to cultivate seasonal crops (food crops, Livestock, and estate crops) with the commodity code for seasonal estate crops or kumis kucing or annual estate crops with the commodity code for annual estate crops commodity or kelor.

24. **Jumlah Peternak Pengguna Lahan Pertanian** merupakan orang seorang dan/atau beserta keluarganya yang menggunakan lahan pertanian (tidak termasuk lahan budi daya di laut atau perairan umum). Lahan pertanian tersebut digunakan untuk mengusahakan atau memelihara ternak dengan tujuan utama pemeliharaan ternak diantaranya (pengembangbiakkan, penggemukan, pembibitan, pembesaran ternak betina (rearing), atau produksi telur/susu/madu/kokon/liur).

24. **Number of Livestock Farmers Utilizing Agricultural Land** is the number of person and/or their families utilize agricultural land (excluding marine or inland water). The agricultural land is used to cultivate or raise livestock with the main aim including (breeding, fattening, rearing, or producing eggs/milk/honey/cocoons/ saliva).



25. **Jumlah Pengelola Usaha Budi Daya Ikan Pengguna Lahan Pertanian** merupakan orang seorang dan/atau beserta keluarganya yang menggunakan lahan pertanian (tidak termasuk lahan budi daya di laut atau perairan umum). Lahan pertanian tersebut digunakan untuk melakukan kegiatan usaha budi daya ikan (termasuk udang, rumput laut, dll) menggunakan wadah budi daya yaitu tambak, kolam, minapadi/sawah, akuarium, dan lainnya.
25. **Number of Aquaculture Holders Utilizing Agricultural Land** is the number of person and/or their families utilize agricultural land (excluding marine or inland water). The agricultural land is used to carry out aquaculture activities (including shrimp, seaweed, etc.) using containers cultivation such as brackish water ponds, ponds, mina padi/rice fields, aquariums, and others.
26. **Jumlah Pengelola Usaha Kehutanan Pengguna Lahan Pertanian** merupakan orang seorang dan/atau beserta keluarganya yang menggunakan lahan pertanian (tidak termasuk lahan budi daya di laut atau perairan umum). Lahan pertanian tersebut digunakan untuk mengusahakan tanaman kehutanan dan/atau melakukan usaha penangkaran tumbuhan/satwa liar.
26. **Number of Forest Farmers Utilizing Agricultural Land** is the number of person and/or their families utilize agricultural land (excluding marine or inland water). The agricultural land is used to cultivate forestry plants and/or to carry out wild plant/animal breeding activities.
27. **Jumlah Petani Gurem Tanaman Pangan** merupakan banyaknya orang seorang dan/atau beserta keluarganya yang menguasai lahan pertanian (tidak termasuk lahan budi daya di laut atau perairan umum) kurang dari setengah hektare dan tidak termasuk lahan lainnya (bukan lahan pertanian dan bukan lahan tempat tinggal). Lahan pertanian tersebut digunakan untuk mengusahakan tanaman semusim (tanaman pangan, Peternakan, dan perkebunan) dengan kode komoditas padi atau palawija kecuali jagung manis.
27. **Number of Gurem Food Crops Farmers** is the number of person and/or their families utilize agricultural land (excluding marine or inland water) less than half a hectare, excluding other land (neither agricultural nor residential land). The agricultural land is used to cultivate seasonal crops (food crops, Livestock, and estate crops) including commodity such as paddy or secondary crop except sweet corn.
28. **Jumlah Petani Gurem Peternakan** merupakan banyaknya orang seorang dan/atau beserta keluarganya yang menguasai lahan pertanian (tidak termasuk lahan budi daya di laut atau perairan umum) kurang dari setengah hektare dan tidak termasuk lahan lainnya (bukan lahan pertanian dan bukan lahan tempat tinggal). Lahan
28. **Number of Gurem Horticultural Farmers** is the number of person and/or their families utilize agricultural land (excluding marine or inland water) less than half a hectare, excluding other land (neither agricultural nor residential land). The agricultural land is used to cultivate seasonal crops (food crops, Livestock, and estate crops) including commodity with



pertanian tersebut digunakan untuk mengusahakan tanaman semusim (tanaman pangan, Peternakan, dan perkebunan) dengan kode komoditas tanaman buah buahan semusim, atau tanaman sayuran semusim, tanaman obat semusim kecuali kumis kucing, tanaman hias semusim, jagung manis atau mengusahakan tanaman Peternakan dan perkebunan tahunan dengan kode komoditas tanaman buah buahan tahunan, tanaman sayuran tahunan, tanaman obat tahunan, tanaman hias tahunan, kecuali komoditas kelor.

code for seasonal fruit plants, or seasonal vegetable plants, seasonal medicinal plants excluding kumis kucing, seasonal ornamental plants, sweet corn, or with commodity code for annual fruit plants, annual vegetable plants, annual medicinal plants, or annual ornamental plants excluding kelor.

29. **Jumlah Pekebun Gurem** merupakan banyaknya orang seorang dan/atau beserta keluarganya yang menguasai lahan pertanian (tidak termasuk lahan budi daya di laut atau perairan umum) kurang dari setengah hektare dan tidak termasuk lahan lainnya (bukan lahan pertanian dan bukan lahan tempat tinggal). Lahan pertanian tersebut digunakan untuk mengusahakan tanaman semusim (tanaman pangan, Peternakan, dan perkebunan) dengan kode komoditas tanaman perkebunan semusim atau komoditas kumis kucing atau mengusahakan tanaman Peternakan dan perkebunan tahunan dengan kode komoditas tanaman perkebunan tahunan atau kelor.
29. **Number of Gurem Estate Crops Farmers** is the number of person and/or their families utilize agricultural land (excluding marine or inland water) less than half a hectare, excluding other land (neither agricultural nor residential land). The agricultural land is used to cultivate seasonal crops (food crops, Livestock, and estate crops) with the commodity code for seasonal estate crop or kumis kucing or annual estate crop with the commodity code for annual estate crops commodity or kelor.
30. **Jumlah Peternak Gurem** merupakan banyaknya orang seorang dan/atau beserta keluarganya yang menguasai lahan pertanian (tidak termasuk lahan budi daya di laut atau perairan umum) kurang dari setengah hektare dan tidak termasuk lahan lainnya (bukan lahan pertanian dan bukan lahan tempat tinggal). Lahan pertanian tersebut digunakan untuk mengusahakan atau memelihara ternak dengan tujuan utama pemeliharaan ternak diantaranya
30. **Number of Gurem Livestock Farmers** is the number of person and/or their families utilize agricultural land (excluding marine or inland water) less than half a hectare, excluding other land (neither agricultural nor residential land). The agricultural land is used to cultivate or raise livestock with the main aim including (breeding, fattening, rearing, or producing eggs/milk/honey/cocoons/ saliva).



(pengembangbiakkan, penggemukan, pembibitan, pembesaran ternak betina (rearing), atau produksi telur/susu/madu/kokon/liur).

31. **Jumlah Pengelola Usaha Budi Daya Ikan Gurem** merupakan banyaknya orang seorang dan/atau beserta keluarganya yang menguasai lahan pertanian (tidak termasuk lahan budi daya di laut atau perairan umum) kurang dari setengah hektare dan tidak termasuk lahan lainnya (bukan lahan pertanian dan bukan lahan tempat tinggal). Lahan pertanian tersebut digunakan untuk melakukan kegiatan usaha budi daya ikan (termasuk udang, rumput laut, dll) menggunakan wadah budi daya yaitu tambak, kolam, minapadi/sawah, akuarium, dan lainnya.
31. **Number of Gurem Aquaculture Holders** is the number of person and/or their families utilize agricultural land (excluding marine or inland water) less than half a hectare, excluding other land (neither agricultural nor residential land). The agricultural land is used to carry out aquaculture activities (including shrimp, seaweed, etc.) using containers cultivation such as brackish water ponds, ponds, rice-cum-fish/rice fields, aquariums, and others.
32. **Jumlah Petani Gurem Kehutanan** merupakan banyaknya orang seorang dan/atau beserta keluarganya yang menguasai lahan pertanian (tidak termasuk lahan budi daya di laut atau perairan umum) kurang dari setengah hektare dan tidak termasuk lahan lainnya (bukan lahan pertanian dan bukan lahan tempat tinggal). Lahan pertanian tersebut digunakan untuk mengusahakan tanaman kehutanan dan/atau melakukan usaha penangkaran tumbuhan/satwa liar.
32. **Number of Gurem Forestry Farmers** is the number of person and/or their families utilize agricultural land (excluding marine or inland water) less than half a hectare, excluding other land (neither agricultural nor residential land). The agricultural land is used to cultivate forestry plants and/or to carry out wild plant/animal breeding activities.
33. **Jumlah Rumah Tangga Usaha Tanaman Pangan** adalah banyaknya rumah tangga yang melakukan kegiatan pertanian yang menghasilkan produk tanaman pangan (padi dan palawija), termasuk usaha pembibitan tanaman pangan dan bukan sebagai buruh tani atau pekerja keluarga.
33. **Number of Food Crop Cultivation Households** is the number of households carrying out agricultural activities that produce food crop products (paddy and secondary food crops), including food crop nurseries, and not as farm laborers or family workers.
34. **Jumlah Rumah Tangga Usaha Peternakan** adalah banyaknya rumah tangga yang melakukan kegiatan usaha
34. **Number of Horticultural Cultivation Households** is the number of households carrying out horticultural cultivation



Peternakan yang menghasilkan produk tanaman sayuran, tanaman buahbuahan, tanaman hias, dan tanaman obat dengan tujuan sebagian atau seluruh hasilnya dijual/ditukar atas risiko usaha.

activities that produce vegetables, fruit plants, ornamental plants, and medicinal plants, with the purpose of selling/exchanging some or all of the results at business risk.

35. **Jumlah Rumah Tangga Usaha Perkebunan** adalah banyaknya rumah tangga yang melakukan kegiatan budi daya tanaman perkebunan, termasuk pembibitan tanaman perkebunan, dengan tujuan sebagian atau seluruh hasilnya untuk dijual/ditukar atas risiko usaha.
35. **Number of Estate Crop Cultivation Households** is the number of households carrying out estate crop cultivation activities, including estate crop nurseries, with the purpose of selling/exchanging some or all of the results at the business risk.
36. **Jumlah Rumah Tangga Usaha Peternakan** adalah banyaknya rumah tangga yang melakukan kegiatan pemeliharaan ternak (meliputi penggemukan/pembibitan/pengembangbiakan/pemacekan) yang menghasilkan produk peternakan dengan tujuan sebagian atau seluruh hasilnya dijual/ditukar atas risiko usaha.
36. **Number of Livestock Households** is the number of households carrying out livestock activities (including rearing/breeding/raising/pacification) that produce livestock products, with the purpose of selling/exchanging some or all of the results at the business risk.
37. **Jumlah Rumah Tangga Usaha Perikanan** adalah banyaknya rumah tangga yang mengusahakan kegiatan di subsektor perikanan. Satu rumah tangga dapat mengusahakan lebih dari satu subsektor yang melakukan kegiatan budi daya ikan dan/atau penangkapan ikan dengan tujuan sebagian atau seluruh hasilnya dijual/ditukar atas risiko usaha.
37. **Number of Fishery Households** is the number of households carrying out activities in the fisheries subsector. One household can work on more than one subsector that carry out aquaculture and/or capture fishery activities with the purpose of selling/exchanging some or all of the results at business risk.
38. **Jumlah Rumah Tangga Usaha Budi Daya Ikan** adalah banyaknya rumah tangga yang melakukan kegiatan pemeliharaan, pembesaran dan/atau pembiakan (pembenihan) ikan dengan menggunakan lahan, perairan dan fasilitas buatan serta memanen hasilnya dengan tujuan sebagian atau seluruhnya untuk dijual/ditukar atas risiko usaha.
38. **Number of Aquaculture Households** is the number of households carrying out fish raising, growing, and/or breeding activities utilizing the land, waters and made facilities as well as harvesting the results with the purpose of selling/exchanging some or all of the results at the business risk.
39. **Jumlah Rumah Tangga Usaha Penangkapan Ikan** adalah banyaknya
39. **Number of Capture Fishery Households** is the number of households carrying out



rumah tangga yang melakukan kegiatan penangkapan ikan di laut maupun di perairan darat dengan tujuan sebagian atau seluruhnya untuk dijual/ditukar atas risiko usaha.

fishing activities in marine or inland waters, with the purpose of selling/exchanging some or all of them at business risk.

40. **Jumlah Rumah Tangga Usaha Kehutanan** merupakan banyaknya rumah tangga yang melakukan kegiatan budi daya/pembibitan tanaman kehutanan, penangkaran tumbuhan/satwa liar, serta pemungutan hasil hutan dan/atau perburuan dan panangkapan satwa liar dengan tujuan sebagian atau seluruhnya untuk dijual/ditukar atas risiko usaha.
40. **Number of Forestry Households** is the number of households carrying out forestry plant cultivation/nursery activities, breeding wild plants/animals, as well as collecting forest products and/or hunting and capturing wild animals with the purpose of selling/exchanging some or all of the results at the business risk.
41. **Usaha Pertanian Perorangan (UTP)** adalah banyaknya unit usaha pertanian yang dikelola oleh satu orang yang memiliki tanggung jawab teknis, yuridis, dan ekonomis untuk unit pertanian tersebut. Orang tersebut dapat melakukan semua tanggung jawab secara langsung, atau mendelegasikan yang terkait dengan pengelolaan kerja sehari-hari kepada seorang manajer (tidak berbadan hukum). Usaha pertanian mencakup usaha di subsektor tanaman pangan, Peternakan, perkebunan, peternakan, perikanan, kehutanan, dan jasa pertanian.
41. **Individual Agricultural Holdings** represents the number of agricultural holdings managed by one person who has technical, juridical, and economic responsibility for the agricultural holding. This person may perform all responsibilities directly or delegate those related to day-to-day management to a manager (without a legal entity). Agricultural holding include activities in the food crop, horticultural crop, estate crop, livestock, fishery, forestry subsectors, and agricultural services subsectors.
42. **Jumlah Pengelola Usaha Pertanian Perorangan Tanaman Pangan** adalah banyaknya orang yang mengelola sekaligus memiliki tanggung jawab teknis, yuridis, dan ekonomis pada unit usaha pertanian perorangan tanaman pangan (selain unit usaha pertanian berbadan hukum dan usaha pertanian lain).
42. **The Number of Food Crop Individual Agricultural Holders** is the number of individuals managing and having technical, juridical, and economic responsibility for food crop individual agricultural holding (other than agricultural corporation and other agricultural holding).
43. **Jumlah Pengelola Usaha Pertanian Perorangan Peternakan** adalah banyaknya orang yang mengelola sekaligus memiliki tanggung jawab
43. **The Number of Horticultural Individual Agricultural Holders** is the number of individuals managing and having technical, juridical, and economic responsibility for



teknis, yuridis, dan ekonomis pada unit usaha pertanian perorangan Peternakan (selain unit usaha pertanian berbadan hukum dan usaha pertanian lain).

horticultural individual agricultural holding (other than agricultural corporation and other agricultural holding).

44. **Jumlah Pengelola Usaha Pertanian Perorangan Perkebunan** adalah banyaknya orang yang mengelola sekaligus memiliki tanggung jawab teknis, yuridis, dan ekonomis pada unit usaha pertanian perorangan perkebunan (selain unit usaha pertanian berbadan hukum dan usaha pertanian lain).
44. **Number of Estate Crop Individual Agricultural Holders** is the number of individuals managing and having technical, juridical, and economic responsibility for estate crop individual agricultural holding (other than agricultural corporation and other agricultural holding).
45. **Jumlah Pengelola Usaha Pertanian Perorangan Peternakan** adalah banyaknya orang yang mengelola sekaligus memiliki tanggung jawab teknis, yuridis, dan ekonomis pada unit usaha pertanian perorangan peternakan (selain unit usaha pertanian berbadan hukum dan usaha pertanian lain).
45. **Number of Livestock Individual Agricultural Holders** is the number of individuals managing and having technical, juridical, and economic responsibility for livestock individual agricultural holding (other than agricultural corporation and other agricultural holding).
46. **Jumlah Pengelola Usaha Pertanian Perorangan Perikanan** adalah banyaknya orang yang mengelola sekaligus memiliki tanggung jawab teknis, yuridis, dan ekonomis pada unit usaha pertanian perorangan perikanan (selain unit usaha pertanian berbadan hukum dan usaha pertanian lain).
46. **Number of Fishery Individual Agricultural Holders** is the number of individuals managing and having technical, juridical, and economic responsibility for fishery individual agricultural holding (other than agricultural corporation and other agricultural holding).
47. **Jumlah Pengelola Usaha Pertanian Perorangan Kehutanan** adalah banyaknya orang yang mengelola sekaligus memiliki tanggung jawab teknis, yuridis, dan ekonomis pada unit usaha pertanian perorangan kehutanan (selain unit usaha pertanian berbadan hukum dan usaha pertanian lain).
47. **Number of Forestry Individual Agricultural Holders** is the number of individuals managing and having technical, juridical, and economic responsibility for forestry individual agricultural holding (other than agricultural corporation and other agricultural holding).
48. **Jumlah Pengelola Usaha Pertanian Perorangan Jasa Pertanian** adalah banyaknya orang yang mengelola sekaligus memiliki tanggung jawab teknis, yuridis, dan ekonomis pada
48. **Number of Agricultural Services Individual Agricultural Holders** is the number of individuals managing and having technical, juridical, and economic responsibility for agricultural services



unit usaha pertanian perorangan jasa pertanian (selain unit usaha pertanian berbadan hukum dan usaha pertanian lain).

individual agricultural holding (other than agricultural corporation and other agricultural holding).

49. **Jumlah Usaha Pertanian Perorangan Tanaman Pangan** adalah banyaknya unit usaha perorangan yang melakukan kegiatan pertanian yang menghasilkan produk tanaman pangan (padi dan palawija), termasuk usaha pembibitan tanaman pangan dan bukan sebagai buruh tani atau pekerja keluarga.
49. **Number of Food Crop Individual Agricultural Holdings** is the number of individual holdings carrying out agricultural activities that produce food crop products (paddy and secondary crops), including food crop nurseries, and not as farm laborers or family workers.
50. **Jumlah Usaha Pertanian Perorangan Peternakan** adalah banyaknya unit usaha perorangan yang melakukan kegiatan usaha Peternakan yang menghasilkan produk tanaman sayuran, tanaman buah-buahan, tanaman hias, dan tanaman obat dengan tujuan sebagian atau seluruh hasilnya dijual/ditukar atas risiko usaha.
50. **Number of Horticultural Individual Agricultural Holdings** is the number of individual holdings carrying out horticultural cultivation activities that produce vegetables, fruit plants, ornamental plants, and medicinal plants, with the purpose of selling/exchanging some or all of the results at business risk.
51. **Jumlah Usaha Pertanian Perorangan Perkebunan** adalah banyaknya unit usaha perorangan yang melakukan kegiatan budi daya tanaman perkebunan, termasuk pembibitan tanaman perkebunan, dengan tujuan sebagian atau seluruh hasilnya untuk dijual/ ditukar atas risiko usaha.
51. **Number of Estate Crop Individual Agricultural Holdings** is the number of individual holdings carrying out estate crop cultivation activities, including estate crop nurseries, with the purpose of selling/exchanging some or all of the results at the business risk.
52. **Jumlah Usaha Pertanian Perorangan Peternakan** adalah banyaknya unit usaha perorangan yang melakukan kegiatan pemeliharaan ternak (meliputi pengembangbiakan/penggemukan/pembibitan/rearing/produksi telur, susu, madu, kokon, dan liur) yang menghasilkan produk peternakan dengan tujuan sebagian atau seluruh hasilnya dijual/ditukar atas risiko usaha.
52. **Number of Livestock Individual Agricultural Holdings** is the number of individual holdings carrying out livestock activities (including rearing/breeding/raising/pacification) that produce livestock products, with the purpose of selling/exchanging some or all of the results at the business risk.
53. **Jumlah Usaha Pertanian Perorangan Perikanan** adalah banyaknya unit usaha perorangan yang melakukan kegiatan
53. **Number of Fishery Individual Agricultural Holdings** is the number of individual holdings carrying out aquaculture and/or



budi daya ikan dan/atau penangkapan ikan di laut maupun di perairan darat dengan tujuan sebagian atau seluruhnya untuk dijual/ditukar atas risiko usaha.

fishing activities at sea or inland waters with the purpose of selling/exchanging some or all of the results at the business risk.

54. **Jumlah Usaha Pertanian Perorangan Kehutanan** adalah banyaknya unit usaha perorangan yang melakukan kegiatan budi daya/pembibitan tanaman kehutanan, penangkaran tumbuhan/satwa liar, serta pemungutan hasil hutan dan/atau perburuan dan panangkapan satwa liar dengan tujuan sebagian atau seluruhnya untuk dijual/ ditukar atas risiko usaha.

54. **Number of Forestry Individual Agricultural Holdings** is the number of individual holdings carrying out forestry plant cultivation/nursery activities, breeding wild plants/animals, as well as collecting forest products and/or hunting and capturing wild animals with the purpose of selling/exchanging some or all of the results at the business risk.

55. **Jumlah Usaha Pertanian Perorangan Jasa Pertanian** adalah banyaknya unit usaha perorangan yang melakukan kegiatan usaha atas dasar balas jasa atau kontrak/secara borongan, seperti: melayani usaha di bidang pertanian.

55. **Number of Agricultural Services Individual Agricultural Holdings** is the number of individual holdings carrying out business activities on a remuneration basis or contract/wholesale basis, such as: serving businesses in the agricultural sector.



Tabel
Table

3.1

Jumlah Rumah Tangga Usaha Pertanian Menurut Kecamatan dan Kelompok Umur Kepala Rumah Tangga di Kabupaten Kepulauan Mentawai (rumah tangga), 2023

Number of Agricultural Households by District and Age Group of Households Heads in Kepulauan Mentawai Regency (households), 2023

Kecamatan District	Kelompok Umur Age Group							Jumlah Total
	<15	15-24	25-34	35-44	45-54	55-64	65+	
(1)	(2)	(3)	(4)	(5)	(6)	(7)	(8)	(9)
Pagai Selatan	-	39	316	625	534	464	299	2.277
Sikakap	-	13	272	521	537	394	236	1.973
Pagai Utara	-	16	234	439	321	264	204	1.478
Sipora Selatan	-	17	241	558	629	512	320	2.277
Sipora Utara	-	7	225	444	398	235	148	1.457
Siberut Selatan	-	23	294	447	458	290	197	1.709
Siberut Barat Daya	-	43	277	503	407	288	142	1.660
Siberut Tengah	1	44	280	437	351	260	202	1.575
Siberut Utara	-	20	275	533	555	369	205	1.957
Siberut Barat	-	42	268	468	423	260	119	1.580
Kabupaten Kepulauan Mentawai	1	264	2.682	4.975	4.613	3.336	2.072	17.943

Tabel
Table

3.2

Jumlah Rumah Tangga Usaha Pertanian Menurut Kecamatan dan Kelompok Umur Kepala Rumah Tangga Berjenis Kelamin Laki-Laki di Kabupaten Kepulauan Mentawai (rumah tangga), 2023

Number of Agricultural Households by District and Age Group of Male Head of Households in Kepulauan Mentawai Regency (households), 2023

Kecamatan District	Kelompok Umur Age Group							Jumlah Total
	<15	15-24	25-34	35-44	45-54	55-64	65+	
(1)	(2)	(3)	(4)	(5)	(6)	(7)	(8)	(9)
Pagai Selatan	-	37	309	599	488	358	201	1.992
Sikakap	-	13	263	496	477	309	173	1.731
Pagai Utara	-	16	221	421	291	205	139	1.293
Sipora Selatan	-	15	237	532	585	410	228	2.007
Sipora Utara	-	7	220	427	373	190	115	1.332
Siberut Selatan	-	23	293	437	432	250	162	1.597
Siberut Barat Daya	-	43	273	481	383	262	126	1.568
Siberut Tengah	1	44	273	424	324	215	136	1.417
Siberut Utara	-	20	265	517	509	309	124	1.744
Siberut Barat	-	40	261	453	384	222	93	1.453
Kabupaten Kepulauan Mentawai	1	258	2.615	4.787	4.246	2.730	1.497	16.134

Tabel
Table 3.3

Jumlah Rumah Tangga Usaha Pertanian Menurut Kecamatan dan Kelompok Umur Kepala Rumah Tangga Berjenis Kelamin Perempuan di Kabupaten Kepulauan Mentawai (rumah tangga), 2023
Number of Agricultural Households by District and Age Group of Female Head of Households in Kepulauan Mentawai Regency (households), 2023

Kecamatan District	Kelompok Umur Age Group							Jumlah Total
	<15	15-24	25-34	35-44	45-54	55-64	65+	
(1)	(2)	(3)	(4)	(5)	(6)	(7)	(8)	(9)
Pagai Selatan	-	2	7	26	46	106	98	285
Sikakap	-	-	9	25	60	85	63	242
Pagai Utara	-	-	13	18	30	59	65	185
Sipora Selatan	-	2	4	26	44	102	92	270
Sipora Utara	-	-	5	17	25	45	33	125
Siberut Selatan	-	-	1	10	26	40	35	112
Siberut Barat Daya	-	-	4	22	24	26	16	92
Siberut Tengah	-	-	7	13	27	45	66	158
Siberut Utara	-	-	10	16	46	60	81	213
Siberut Barat	-	2	7	15	39	38	26	127
Kabupaten Kepulauan Mentawai	-	6	67	188	367	606	575	1.809

Tabel
Table 3.4

Jumlah Anggota Rumah Tangga Usaha Pertanian Menurut Kecamatan dan Jenis Kelamin Anggota Rumah Tangga di Kabupaten Kepulauan Mentawai (rumah tangga), 2023
Number of Agricultural Household Members by District and Sex of Household Members in Kepulauan Mentawai Regency (households), 2023

Kecamatan District	Laki-laki Male		Perempuan Female	
	Absolut Absolute	Rata-rata per Rumah Tangga Pertanian Average Agricultural Household	Absolut Absolute	Rata-rata per Rumah Tangga Pertanian Average Agricultural Household
(1)	(2)	(3)	(4)	(5)
Pagai Selatan	3.472,00	1,52	3.418,00	1,50
Sikakap	3.667,00	1,86	3.414,00	1,73
Pagai Utara	2.512,00	1,70	2.448,00	1,66
Sipora Selatan	4.065,00	1,79	3.710,00	1,63
Sipora Utara	2.728,00	1,87	2.509,00	1,72
Siberut Selatan	3.312,00	1,94	3.147,00	1,84
Siberut Barat Daya	3.129,00	1,88	2.857,00	1,72
Siberut Tengah	2.792,00	1,77	2.705,00	1,72
Siberut Utara	3.445,00	1,76	3.218,00	1,64
Siberut Barat	3.426,00	2,17	3.235,00	2,05
Kabupaten Kepulauan Mentawai	32.548,00	1,81	30.661,00	1,71

Lanjutan Tabel/*Continued Table 3.4*

Kecamatan District	Jumlah Total	
	Absolut Absolute	Rata-rata per Rumah Tangga Pertanian Average Agricultural Household
(1)	(6)	(7)
Pagai Selatan	6.890,00	3,03
Sikakap	7.081,00	3,59
Pagai Utara	4.960,00	3,36
Sipora Selatan	7.775,00	3,41
Sipora Utara	5.237,00	3,59
Siberut Selatan	6.459,00	3,78
Siberut Barat Daya	5.986,00	3,61
Siberut Tengah	5.497,00	3,49
Siberut Utara	6.663,00	3,40
Siberut Barat	6.661,00	4,22
Kabupaten Kepulauan Mentawai	63.209,00	3,52

Tabel
Table

3.5

Jumlah Rumah Tangga Usaha Pertanian Menurut Kecamatan dan Kelompok Jumlah Anggota Rumah Tangga di Kabupaten Kepulauan Mentawai (rumah tangga), 2023

Number of Agricultural Households by District and Group of Household Members in Kepulauan Mentawai Regency (households), 2023

Kecamatan District	Kelompok Jumlah Anggota Rumah Tangga Group of Household Members					Jumlah Total
	1	2-3	4-5	6-9	≥10	
(1)	(2)	(3)	(4)	(5)	(6)	(7)
Pagai Selatan	271	1.199	709	98	-	2.277
Sikakap	131	806	860	174	2	1.973
Pagai Utara	154	653	561	110	-	1.478
Sipora Selatan	170	1.039	923	142	3	2.277
Sipora Utara	65	659	604	126	3	1.457
Siberut Selatan	77	699	699	232	2	1.709
Siberut Barat Daya	71	800	597	189	3	1.660
Siberut Tengah	128	714	558	174	1	1.575
Siberut Utara	153	916	746	140	2	1.957
Siberut Barat	69	521	636	348	6	1.580
Kabupaten Kepulauan Mentawai	1.289	8.006	6.893	1.733	22	17.943

Tabel
Table 3.6

Jumlah Pengelola Usaha Pertanian Perorangan Menurut Kecamatan dan Jenis Kelamin di Kabupaten Kepulauan Mentawai (orang), 2023
Number of Individual Agricultural Holders by District and Sex in Kepulauan Mentawai Regency (person), 2023

Kecamatan District	Jenis Kelamin Pengelola Usaha Pertanian Perorangan Sex of Individual Agricultural Holders		Jumlah Total
	Laki-laki Male	Perempuan Female	
(1)	(2)	(3)	(4)
Pagai Selatan	2.054	315	2.369
Sikakap	1.744	260	2.004
Pagai Utara	1.375	235	1.610
Sipora Selatan	2.040	285	2.325
Sipora Utara	1.324	167	1.491
Siberut Selatan	1.647	125	1.772
Siberut Barat Daya	1.583	218	1.801
Siberut Tengah	1.417	158	1.575
Siberut Utara	1.843	239	2.082
Siberut Barat	1.479	139	1.618
Kabupaten Kepulauan Mentawai	16.506	2.141	18.647

Tabel
Table 3.7

Jumlah Pengelola Usaha Pertanian Perorangan Menurut Kecamatan dan Kelompok Umur di Kabupaten Kepulauan Mentawai (orang), 2023
Number of Individual Agricultural Holders by District and Age Group in Kepulauan Mentawai Regency (person), 2023

Kecamatan District	Kelompok Umur (tahun) Age Group (years)							Jumlah Total
	<15	15-24	25-34	35-44	45-54	55-64	65+	
(1)	(2)	(3)	(4)	(5)	(6)	(7)	(8)	(9)
Pagai Selatan	-	51	346	643	542	472	315	2.369
Sikakap	-	19	293	529	538	392	233	2.004
Pagai Utara	-	41	282	475	336	269	207	1.610
Sipora Selatan	-	21	273	577	642	508	304	2.325
Sipora Utara	-	18	250	462	394	231	136	1.491
Siberut Selatan	-	30	318	455	460	299	210	1.772
Siberut Barat Daya	-	48	298	556	441	311	147	1.801
Siberut Tengah	1	44	282	437	351	259	201	1.575
Siberut Utara	-	35	322	563	563	379	220	2.082
Siberut Barat	-	48	285	474	428	264	119	1.618
Kabupaten Kepulauan Mentawai	1	355	2.949	5.171	4.695	3.384	2.092	18.647



Tabel
Table 3.8

Jumlah Pengelola Usaha Pertanian Perorangan Berjenis Kelamin Laki-Laki Menurut Kecamatan dan Kelompok Umur di Kabupaten Kepulauan Mentawai (orang), 2023
Number of Male Individual Agricultural Holders by District and Age Group in Kepulauan Mentawai Regency (person), 2023

Kecamatan District	Kelompok Umur (tahun) Age Group (years)							Jumlah Total
	<15	15-24	25-34	35-44	45-54	55-64	65+	
(1)	(2)	(3)	(4)	(5)	(6)	(7)	(8)	(9)
Pagai Selatan	-	47	339	615	488	358	207	2.054
Sikakap	-	18	279	498	469	306	174	1.744
Pagai Utara	-	40	257	438	296	208	136	1.375
Sipora Selatan	-	19	266	547	588	402	218	2.040
Sipora Utara	-	13	234	429	360	184	104	1.324
Siberut Selatan	-	30	316	445	434	253	169	1.647
Siberut Barat Daya	-	47	279	487	384	261	125	1.583
Siberut Tengah	1	44	274	424	324	215	135	1.417
Siberut Utara	-	35	309	543	508	315	133	1.843
Siberut Barat	-	44	277	458	384	223	93	1.479
Kabupaten Kepulauan Mentawai	1	337	2.830	4.884	4.235	2.725	1.494	16.506

Tabel
Table 3.9

Jumlah Pengelola Usaha Pertanian Perorangan Berjenis Kelamin Perempuan Menurut Kecamatan dan Kelompok Umur di Kabupaten Kepulauan Mentawai (orang), 2023
Number of Female Individual Agricultural Holders by District and Age Group in Kepulauan Mentawai Regency (person), 2023

Kecamatan District	Kelompok Umur (tahun) Age Group (years)							Jumlah Total
	<15	15-24	25-34	35-44	45-54	55-64	65+	
(1)	(2)	(3)	(4)	(5)	(6)	(7)	(8)	(9)
Pagai Selatan	-	4	7	28	54	114	108	315
Sikakap	-	1	14	31	69	86	59	260
Pagai Utara	-	1	25	37	40	61	71	235
Sipora Selatan	-	2	7	30	54	106	86	285
Sipora Utara	-	5	16	33	34	47	32	167
Siberut Selatan	-	-	2	10	26	46	41	125
Siberut Barat Daya	-	1	19	69	57	50	22	218
Siberut Tengah	-	-	8	13	27	44	66	158
Siberut Utara	-	-	13	20	55	64	87	239
Siberut Barat	-	4	8	16	44	41	26	139
Kabupaten Kepulauan Mentawai	-	18	119	287	460	659	598	2.141

Tabel 3.10 Jumlah Rumah Tangga Usaha Pertanian Menurut Kecamatan dan Subsektor yang Diusahakan di Kabupaten Kepulauan Mentawai (rumah tangga), 2023
Table 3.10 Number of Agricultural Households by District and Subsectors in Kepulauan Mentawai Regency (households), 2023

Kecamatan District	Rumah Tangga Usaha Pertanian ¹ Agricultural Households ¹	Subsektor Subsectors		
		Tanaman Pangan Food Crop	Peternakan Livestock	Perkebunan Estate Crop
(1)	(2)	(3)	(4)	(5)
Pagai Selatan	2.277	1.460	1.983	2.195
Sikakap	1.973	1.084	1.764	1.786
Pagai Utara	1.478	755	1.353	1.452
Sipora Selatan	2.277	1.498	1.475	2.195
Sipora Utara	1.457	771	1.007	1.223
Siberut Selatan	1.709	541	931	1.428
Siberut Barat Daya	1.660	558	410	1.518
Siberut Tengah	1.575	540	1.378	1.519
Siberut Utara	1.957	1.130	1.605	1.854
Siberut Barat	1.580	1.166	235	1.537
Kabupaten Kepulauan Mentawai	17.943	9.503	12.141	16.707

Lanjutan Tabel/Continued Table 3.10

Kecamatan District	Subsektor Subsectors			
	Peternakan Livestock	Perikanan Fishery	Kehutanan Forestry	Jasa Pertanian Agricultural Services
(1)	(6)	(7)	(8)	(9)
Pagai Selatan	1.317	1.008	241	34
Sikakap	534	537	288	2
Pagai Utara	350	549	34	-
Sipora Selatan	648	748	461	24
Sipora Utara	468	617	165	11
Siberut Selatan	927	347	288	-
Siberut Barat Daya	552	358	11	7
Siberut Tengah	545	253	84	-
Siberut Utara	1.126	420	608	5
Siberut Barat	390	311	125	-
Kabupaten Kepulauan Mentawai	6.857	5.148	2.305	83

Catatan/Note: ¹ Satu Rumah Tangga Usaha Pertanian (RTUP) dapat mengusahakan lebih dari satu subsektor/One Agricultural Household can engage in more than one subsector



Tabel
Table

3.11

Jumlah Rumah Tangga Usaha Pertanian Subsektor Menurut Kecamatan di Kabupaten Kepulauan Mentawai (rumah tangga), 2023
Number of Subsectoral Agricultural Households by District in Kepulauan Mentawai Regency (households), 2023

Kecamatan District	Banyaknya Rumah Tangga Usaha Pertanian ¹ Total Agricultural Households ¹	Rumah Tangga Petani Farmer Households	
		Banyaknya Rumah Tangga Petani ² Total Farmer Households ²	Tanaman Pangan Food Crop
(1)	(2)	(3)	(4)
Pagai Selatan	2.277	2.271	1.460
Sikakap	1.973	1.891	1.084
Pagai Utara	1.478	1.462	755
Sipora Selatan	2.277	2.250	1.498
Sipora Utara	1.457	1.356	771
Siberut Selatan	1.709	1.609	541
Siberut Barat Daya	1.660	1.620	558
Siberut Tengah	1.575	1.558	540
Siberut Utara	1.957	1.925	1.130
Siberut Barat	1.580	1.573	1.166
Kabupaten Kepulauan Mentawai	17.943	17.515	9.503

Lanjutan Tabel/Continued Table 3.11

Kecamatan District	Rumah Tangga Petani Farmer Households		
	Peternakan Livestock	Perkebunan Estate Crop	Peternakan Livestock
(1)	(5)	(6)	(7)
Pagai Selatan	1.983	2.195	1.317
Sikakap	1.764	1.786	534
Pagai Utara	1.353	1.452	350
Sipora Selatan	1.475	2.195	648
Sipora Utara	1.007	1.223	468
Siberut Selatan	931	1.428	927
Siberut Barat Daya	410	1.518	552
Siberut Tengah	1.378	1.519	545
Siberut Utara	1.605	1.854	1.126
Siberut Barat	235	1.537	390
Kabupaten Kepulauan Mentawai	12.141	16.707	6.857



Lanjutan Tabel/*Continued Table 3.11*

Kecamatan <i>District</i>	Rumah Tangga Usaha Perikanan <i>Fishery Households</i>		
	Banyaknya Rumah Tangga Usaha Perikanan ³ <i>Total Fishery Households³</i>	Budi Daya Ikan <i>Aquaculture</i>	Perikanan Tangkap <i>Capture Fishery</i>
(1)	(8)	(9)	(10)
Pagai Selatan	1.008	1	1.007
Sikakap	537	17	523
Pagai Utara	549	3	546
Sipora Selatan	748	20	731
Sipora Utara	617	16	605
Siberut Selatan	347	8	339
Siberut Barat Daya	358	1	357
Siberut Tengah	253	-	253
Siberut Utara	420	-	420
Siberut Barat	311	1	310
Kabupaten Kepulauan Mentawai	5.148	67	5.091

Lanjutan Tabel/*Continued Table 3.11*

Kecamatan <i>District</i>	Rumah Tangga Usaha Kehutanan <i>Forestry Households</i>	Rumah Tangga Usaha Jasa Pertanian <i>Agricultural Services Households</i>
	(11)	(12)
Pagai Selatan	241	34
Sikakap	288	2
Pagai Utara	34	-
Sipora Selatan	461	24
Sipora Utara	165	11
Siberut Selatan	288	-
Siberut Barat Daya	11	7
Siberut Tengah	84	-
Siberut Utara	608	5
Siberut Barat	125	-
Kabupaten Kepulauan Mentawai	2.305	83

Catatan/Note: ¹ Satu Rumah Tangga Usaha Pertanian (RTUP) dapat mengusahakan lebih dari satu subsektor/*One Agricultural engage in more than one subsector*

² Satu Rumah Tangga Petani dapat mengusahakan lebih dari satu subsektor (tanaman pangan, Peternakan, perkebunan, dan/atau peternakan)/*One Farmer Household can engage in more than one sub-sector (food crop, Livestock, estate crop, and/or livestock)*

³ Satu Rumah Tangga Usaha Perikanan dapat mengusahakan lebih dari satu sub-subsektor (budi daya dan/atau penangkapan ikan)/*One Fishery Household can engage in more than one sub-subsector (aquaculture and/or capture fishery)*



Tabel
Table

3.12

Jumlah Pelaku Usaha Pertanian Perorangan Subsektor Menurut Kecamatan di Kabupaten Kepulauan Mentawai (orang), 2023
Number of Subsectoral Individual Agricultural Holders by District in Kepulauan Mentawai Regency (person), 2023

Kecamatan District	Pelaku Usaha Pertanian Perorangan ¹ Individual Agricultural Actors ¹	Petani Farmers	
		Jumlah ² Total ²	Petani Tanaman Pangan Food Crop Farmers
(1)	(2)	(3)	(4)
Pagai Selatan	2.369	2.359	1.485
Sikakap	2.004	1.912	1.085
Pagai Utara	1.610	1.579	761
Sipora Selatan	2.325	2.289	1.506
Sipora Utara	1.491	1.374	778
Siberut Selatan	1.772	1.671	552
Siberut Barat Daya	1.801	1.748	561
Siberut Tengah	1.575	1.558	540
Siberut Utara	2.082	2.044	1.148
Siberut Barat	1.618	1.604	1.174
Kabupaten Kepulauan Mentawai	18.647	18.138	9.590

Lanjutan Tabel/*Continued Table 3.12*

Kecamatan District	Petani Farmers		
	Petani Peternakan Livestock Farmers	Pekebun Planters	Peternak Breeders
(1)	(5)	(6)	(7)
Pagai Selatan	2.050	2.268	1.334
Sikakap	1.784	1.805	534
Pagai Utara	1.432	1.537	352
Sipora Selatan	1.491	2.228	650
Sipora Utara	1.019	1.237	469
Siberut Selatan	971	1.484	941
Siberut Barat Daya	417	1.529	557
Siberut Tengah	1.378	1.519	545
Siberut Utara	1.669	1.960	1.175
Siberut Barat	235	1.566	391
Kabupaten Kepulauan Mentawai	12.446	17.133	6.948



Lanjutan Tabel/*Continued Table 3.12*

Kecamatan <i>District</i>	Pelaku Usaha Perikanan <i>Fishery Individual Agricultural Holders</i>		
	Jumlah ³ <i>Total³</i>	Pembudidaya Ikan <i>Fish Cultivators</i>	Nelayan Tangkap <i>Capture Fishermen</i>
(1)	(8)	(9)	(10)
Pagai Selatan	1.026	1	1.025
Sikakap	538	17	524
Pagai Utara	557	3	554
Sipora Selatan	754	20	737
Sipora Utara	624	16	612
Siberut Selatan	355	8	347
Siberut Barat Daya	368	1	367
Siberut Tengah	253	-	253
Siberut Utara	431	-	431
Siberut Barat	317	1	316
Kabupaten Kepulauan Mentawai	5.223	67	5.166

Lanjutan Tabel/*Continued Table 3.12*

Kecamatan <i>District</i>	Petani Hutan <i>Forest Farmers</i>	Pelaku Usaha Jasa Pertanian <i>Agricultural Services Actors</i>
	(11)	(12)
(1)		
Pagai Selatan	245	34
Sikakap	291	2
Pagai Utara	34	-
Sipora Selatan	465	24
Sipora Utara	165	11
Siberut Selatan	291	-
Siberut Barat Daya	11	7
Siberut Tengah	84	-
Siberut Utara	652	5
Siberut Barat	125	-
Kabupaten Kepulauan Mentawai	2.363	83

Catatan/Note: ¹ Satu Pelaku Usaha Pertanian dapat mengusahakan lebih dari satu subsektor/*One individual Agricultural Holders can engage in more than one subsector*

² Satu Petani dapat mengusahakan lebih dari satu subsektor (tanaman pangan, Peternakan, perkebunan, dan/atau peternakan)/*One Farmer can engage in more than one sub-sector (food crop, Livestock, estate crop, and/or livestock)*

³ Satu Pelaku Usaha Perikanan dapat mengusahakan lebih dari satu sub-subsektor (budi daya dan/atau penangkapan ikan)/*One Fishery Individual Agricultural Holders can engage in more than one sub-subsector (aquaculture and/or capture fishery)*



Tabel
Table

3.13

Jumlah Rumah Tangga Usaha Pertanian Menurut Kecamatan dan Jumlah Subsektor yang Diusahakan di Kabupaten Kepulauan Mentawai (rumah tangga), 2023

Number of Agricultural Households by District and Number of Subsectors in Kepulauan Mentawai Regency (households), 2023

Kecamatan District	Jumlah Subsektor yang Diusahakan Total of Subsectors Cultivated			
	1	2	3	4
(1)	(2)	(3)	(4)	(5)
Pagai Selatan	71	331	660	639
Sikakap	167	461	684	474
Pagai Utara	54	385	593	346
Sipora Selatan	158	506	859	505
Sipora Utara	216	319	438	349
Siberut Selatan	403	441	424	307
Siberut Barat Daya	477	734	342	92
Siberut Tengah	105	516	673	242
Siberut Utara	83	344	582	576
Siberut Barat	265	685	451	128
Kabupaten Kepulauan Mentawai	1.999	4.722	5.706	3.658

Lanjutan Tabel/Continued Table 3.13

Kecamatan District	Jumlah Subsektor yang Diusahakan Total of Subsectors Cultivated			Jumlah Total
	5	6	7	
(1)	(6)	(7)	(8)	(9)
Pagai Selatan	489	85	2	2.277
Sikakap	164	23	-	1.973
Pagai Utara	94	6	-	1.478
Sipora Selatan	213	35	1	2.277
Sipora Utara	112	23	-	1.457
Siberut Selatan	127	7	-	1.709
Siberut Barat Daya	15	-	-	1.660
Siberut Tengah	39	-	-	1.575
Siberut Utara	305	67	-	1.957
Siberut Barat	42	9	-	1.580
Kabupaten Kepulauan Mentawai	1.600	255	3	17.943

Tabel
Table

3.14

Jumlah Rumah Tangga Usaha Pertanian Menurut Kecamatan dan Jenis Usaha Utama yang Diusahakan di Kabupaten Kepulauan Mentawai (rumah tangga), 2023
Number of Agricultural Households by District and Main Type of Holdings in Kepulauan Mentawai Regency (households), 2023

Kecamatan District	Jenis Usaha Utama Main Type of Holdings			
	Tanaman Pangan Food Crop	Peternakan Livestock	Perkebunan Estate Crop	Peternakan Livestock
(1)	(2)	(3)	(4)	(5)
Pagai Selatan	55	705	964	18
Sikakap	101	895	419	70
Pagai Utara	-	564	601	7
Sipora Selatan	144	112	1.421	65
Sipora Utara	166	202	483	95
Siberut Selatan	15	303	692	336
Siberut Barat Daya	30	96	1.080	199
Siberut Tengah	38	213	1.101	37
Siberut Utara	148	488	949	73
Siberut Barat	31	3	1.281	39
Kabupaten Kepulauan Mentawai	728	3.581	8.991	939

Lanjutan Tabel/*Continued Table 3.14*

Kecamatan District	Jenis Usaha Utama Main Type of Holdings			Jumlah Total
	Perikanan Fishery	Kehutanan Forestry	Jasa Pertanian Agricultural Services	
(1)	(6)	(7)	(8)	(9)
Pagai Selatan	531	3	1	2.277
Sikakap	479	8	1	1.973
Pagai Utara	303	3	-	1.478
Sipora Selatan	510	11	14	2.277
Sipora Utara	504	2	5	1.457
Siberut Selatan	290	73	-	1.709
Siberut Barat Daya	244	5	5	1.660
Siberut Tengah	168	18	-	1.575
Siberut Utara	235	61	3	1.957
Siberut Barat	192	34	-	1.580
Kabupaten Kepulauan Mentawai	3.456	218	30	17.943



Tabel
Table

3.15

Jumlah Rumah Tangga Usaha Jasa Pertanian Menurut Kecamatan dan Jenis Jasa di Kabupaten Kepulauan Mentawai (rumah tangga), 2023
Number of Agricultural Services Households by District and Type of Services in Kepulauan Mentawai Regency (households), 2023

Kecamatan District	Jumlah Rumah Tangga Usaha Jasa Pertanian ¹ Number of Agricultural Services Households ¹	Jenis Jasa Type of Services	
		Jasa Pengolahan Lahan Land Cultivation Services	Jasa Pemupukan, Penanaman Bibit/ Benih dan Pengendalian Hama dan Gulma Fertilization Services, Planting Seeds and Pest and Weed Control
(1)	(2)	(3)	(4)
Pagai Selatan	34	3	1
Sikakap	2	-	-
Pagai Utara	-	-	-
Sipora Selatan	24	3	1
Sipora Utara	11	11	-
Siberut Selatan	-	-	-
Siberut Barat Daya	7	4	1
Siberut Tengah	-	-	-
Siberut Utara	5	4	-
Siberut Barat	-	-	-
Kabupaten Kepulauan Mentawai	83	25	3

Lanjutan Tabel/Continued Table 3.15

Kecamatan District	Jenis Jasa Type of Services		
	Jasa Pemanenan Harvesting Services	Jasa Penyemprotan dan Penyerbukan melalui Udara Spraying and Aerial Pollination Services	Jasa Penunjang Pertanian Lainnya Other Agricultural Support Services
(1)	(5)	(6)	(7)
Pagai Selatan	30	-	-
Sikakap	1	-	-
Pagai Utara	-	-	-
Sipora Selatan	21	-	-
Sipora Utara	1	-	-
Siberut Selatan	-	-	-
Siberut Barat Daya	2	-	-
Siberut Tengah	-	-	-
Siberut Utara	1	-	-
Siberut Barat	-	-	-
Kabupaten Kepulauan Mentawai	56	-	-



Lanjutan Tabel/*Continued Table 3.15*

Kecamatan <i>District</i>	Jenis Jasa <i>Type of Services</i>		
	Jasa Pelayanan Kesehatan Ternak <i>Livestock Health Services</i>	Jasa Perkawinan Ternak <i>Livestock Mating Services</i>	Jasa Penetasan Telur <i>Egg Hatching Services</i>
(1)	(8)	(9)	(10)
Pagai Selatan	-	-	-
Sikakap	-	-	-
Pagai Utara	-	-	-
Sipora Selatan	-	-	-
Sipora Utara	-	-	-
Siberut Selatan	-	-	-
Siberut Barat Daya	-	-	-
Siberut Tengah	-	-	-
Siberut Utara	-	-	-
Siberut Barat	-	-	-
Kabupaten Kepulauan Mentawai	-	-	-

Lanjutan Tabel/*Continued Table 3.15*

Kecamatan <i>District</i>	Jenis Jasa <i>Type of Services</i>		
	Jasa Penunjang Peternakan Lainnya <i>Other Livestock Support Services</i>	Jasa Pasca Panen <i>Post-harvest Services</i>	Pemilihan Benih Tanaman untuk Pengembangbiakan <i>Plant Seed Selection for Breeding</i>
(1)	(11)	(12)	(13)
Pagai Selatan	-	-	-
Sikakap	-	-	-
Pagai Utara	-	-	-
Sipora Selatan	-	1	-
Sipora Utara	1	-	-
Siberut Selatan	-	-	-
Siberut Barat Daya	-	-	-
Siberut Tengah	-	-	-
Siberut Utara	-	-	-
Siberut Barat	-	-	-
Kabupaten Kepulauan Mentawai	1	1	-

Lanjutan Tabel/*Continued Table 3.15*

Kecamatan District	Jenis Jasa Type of Services		
	Jasa Penggunaan Kawasan Hutan di Luar Sektor Kehutanan Forest Area Use Services Outside the Forestry Sector	Jasa Perlindungan Hutan dan Konversi Alam Forest Protection and Nature Conversion Services	Jasa Rehabilitasi dan Restorasi Kehutanan Sosial Social Forestry Rehabilitation and Restoration Services
(1)	(14)	(15)	(16)
Pagai Selatan	-	-	-
Sikakap	-	-	-
Pagai Utara	-	-	-
Sipora Selatan	-	-	-
Sipora Utara	-	-	-
Siberut Selatan	-	-	-
Siberut Barat Daya	-	-	-
Siberut Tengah	-	-	-
Siberut Utara	-	-	-
Siberut Barat	-	-	-
Kabupaten Kepulauan Mentawai	-	-	-

Lanjutan Tabel/*Continued Table 3.15*

Kecamatan District	Jenis Jasa Type of Services		
	Jasa Kehutanan Bidang Perencanaan Kehutanan Forestry Services for Forestry Planning	Jasa Penunjang Kehutanan Lainnya Other Forestry Support Services	Jasa Sarana Produksi Penangkapan Ikan di Laut Marine Fishing Capture Production Facilities Services
(1)	(17)	(18)	(19)
Pagai Selatan	-	-	-
Sikakap	-	-	-
Pagai Utara	-	-	-
Sipora Selatan	-	-	-
Sipora Utara	-	-	-
Siberut Selatan	-	-	-
Siberut Barat Daya	-	-	-
Siberut Tengah	-	-	-
Siberut Utara	-	-	-
Siberut Barat	-	-	-
Kabupaten Kepulauan Mentawai	-	-	-



Lanjutan Tabel/*Continued Table 3.15*

Kecamatan <i>District</i>	Jenis Jasa <i>Type of Services</i>		
	Jasa Produksi Penangkapan Ikan di Laut <i>Marine Fishing Capture Production Services</i>	Jasa Pasca Panen Penangkapan Ikan di Laut <i>Marine Fishing Capture Post-Harvest Services</i>	Jasa Sarana Produksi Penangkapan Ikan di Perairan Darat <i>Fishing Capture Production Facilities Services in Inland Waters</i>
(1)	(20)	(21)	(22)
Pagai Selatan	-	-	-
Sikakap	1	-	-
Pagai Utara	-	-	-
Sipora Selatan	-	-	-
Sipora Utara	-	-	-
Siberut Selatan	-	-	-
Siberut Barat Daya	-	-	-
Siberut Tengah	-	-	-
Siberut Utara	-	-	-
Siberut Barat	-	-	-
Kabupaten Kepulauan Mentawai	1	-	-

Lanjutan Tabel/*Continued Table 3.15*

Kecamatan <i>District</i>	Jenis Jasa <i>Type of Services</i>		
	Jasa Produksi Penangkapan Ikan di Perairan Darat <i>Inland Waters Fishing Capture Production Services</i>	Jasa Pasca Panen Penangkapan Ikan di Perairan Darat <i>Post-harvest Services for Inland Water Fishing Capture</i>	Jasa Sarana Produksi Budi Daya Ikan di Laut <i>Production Facility Services for Aquaculture in Marine</i>
(1)	(23)	(24)	(25)
Pagai Selatan	-	-	-
Sikakap	-	-	-
Pagai Utara	-	-	-
Sipora Selatan	-	-	-
Sipora Utara	-	-	-
Siberut Selatan	-	-	-
Siberut Barat Daya	-	-	-
Siberut Tengah	-	-	-
Siberut Utara	-	-	-
Siberut Barat	-	-	-
Kabupaten Kepulauan Mentawai	-	-	-

Lanjutan Tabel/*Continued Table 3.15*

Kecamatan District	Jenis Jasa Type of Services		
	Jasa Produksi Budi Daya Ikan di Laut Aquaculture Production Services in Marine	Jasa Pasca Panen Budi Daya Ikan di Laut Post-harvest Services for Aquaculture in Marine	Jasa Sarana Produksi Budi Daya Ikan Air Tawar Freshwater Fish Aquaculture Production Facilities Services
(1)	(26)	(27)	(28)
Pagai Selatan	-	-	-
Sikakap	-	-	-
Pagai Utara	-	-	-
Sipora Selatan	-	-	-
Sipora Utara	-	-	-
Siberut Selatan	-	-	-
Siberut Barat Daya	-	-	-
Siberut Tengah	-	-	-
Siberut Utara	-	-	-
Siberut Barat	-	-	-
Kabupaten Kepulauan Mentawai	-	-	-

Lanjutan Tabel/*Continued Table 3.15*

Kecamatan District	Jenis Jasa Type of Services		
	Jasa Produksi Budi Daya Ikan Air Tawar Freshwater Fish Aquaculture Production Services	Jasa Pasca Panen Budi Daya Ikan Air Tawar Post-Harvest Services for Freshwater Fish Aquaculture	Jasa Sarana Produksi Budi Daya Ikan Air Payau Production Facilities Services for Brackish Water Fish Aquaculture
(1)	(29)	(30)	(31)
Pagai Selatan	-	-	-
Sikakap	-	-	-
Pagai Utara	-	-	-
Sipora Selatan	-	-	-
Sipora Utara	-	-	-
Siberut Selatan	-	-	-
Siberut Barat Daya	-	-	-
Siberut Tengah	-	-	-
Siberut Utara	-	-	-
Siberut Barat	-	-	-
Kabupaten Kepulauan Mentawai	-	-	-

Lanjutan Tabel/*Continued Table 3.15*

Kecamatan <i>District</i>	Jenis Jasa <i>Type of Services</i>	
	Jasa Produksi Budi Daya Ikan Air Payau <i>Brackish Water Fish Aquaculture Production Services</i>	Jasa Pasca Panen Budi Daya Ikan Air Payau <i>Post-Harvest Services for Brackish Water fish Aquaculture</i>
(1)	(32)	(33)
Pagai Selatan	-	-
Sikakap	-	-
Pagai Utara	-	-
Sipora Selatan	-	-
Sipora Utara	-	-
Siberut Selatan	-	-
Siberut Barat Daya	-	-
Siberut Tengah	-	-
Siberut Utara	-	-
Siberut Barat	-	-
Kabupaten Kepulauan Mentawai	-	-

Catatan/*Note*:¹ Satu Rumah Tangga Usaha Jasa Pertanian dapat mengusahakan lebih dari satu jenis jasa pertanian/*One Agricultural Services Households can engage in more than one type of agricultural services.*



Tabel
Table

3.16

Jumlah Usaha Jasa Pertanian Perorangan Menurut Kecamatan dan Jenis Jasa di Kabupaten Kepulauan Mentawai (unit), 2023
Number of Individual Agricultural Service Holdings by District and Type of Services in Kepulauan Mentawai Regency (units), 2023

Kecamatan District	Jumlah Usaha Jasa Pertanian ¹ Agricultural Service ¹	Jenis Jasa Type of Services	
		Jasa Pengolahan Lahan Land Cultivation Services	Jasa Pemupukan, Penanaman Bibit/Benih dan Pengendalian Hama dan Gulma Fertilization Services, Planting Seeds and Pest and Weed Control
(1)	(2)	(3)	(4)
Pagai Selatan	34	3	1
Sikakap	2	-	-
Pagai Utara	-	-	-
Sipora Selatan	24	3	1
Sipora Utara	11	11	-
Siberut Selatan	-	-	-
Siberut Barat Daya	7	4	1
Siberut Tengah	-	-	-
Siberut Utara	5	4	-
Siberut Barat	-	-	-
Kabupaten Kepulauan Mentawai	83	25	3

Lanjutan Tabel/Continued Table 3.16

Kecamatan District	Jenis Jasa Type of Services		
	Jasa Pemanenan Harvesting Services	Jasa Penyemprotan dan Penyerbukan melalui Udara Spraying and Aerial Pollination Services	Jasa Penunjang Pertanian Lainnya Other Agricultural Support Services
(1)	(5)	(6)	(7)
Pagai Selatan	30	-	-
Sikakap	1	-	-
Pagai Utara	-	-	-
Sipora Selatan	21	-	-
Sipora Utara	1	-	-
Siberut Selatan	-	-	-
Siberut Barat Daya	2	-	-
Siberut Tengah	-	-	-
Siberut Utara	1	-	-
Siberut Barat	-	-	-
Kabupaten Kepulauan Mentawai	56	-	-



Lanjutan Tabel/*Continued Table 3.16*

Kecamatan <i>District</i>	Jenis Jasa <i>Type of Services</i>		
	Jasa Pelayanan Kesehatan Ternak <i>Livestock Health Services</i>	Jasa Perkawinan Ternak <i>Livestock Mating Services</i>	Jasa Penetasan Telur <i>Egg Hatching Services</i>
(1)	(8)	(9)	(10)
Pagai Selatan	-	-	-
Sikakap	-	-	-
Pagai Utara	-	-	-
Sipora Selatan	-	-	-
Sipora Utara	-	-	-
Siberut Selatan	-	-	-
Siberut Barat Daya	-	-	-
Siberut Tengah	-	-	-
Siberut Utara	-	-	-
Siberut Barat	-	-	-
Kabupaten Kepulauan Mentawai	-	-	-

Lanjutan Tabel/*Continued Table 3.16*

Kecamatan <i>District</i>	Jenis Jasa <i>Type of Services</i>		
	Jasa Penunjang Peternakan Lainnya <i>Other Livestock Support Services</i>	Jasa Pasca Panen <i>Post-harvest Services</i>	Pemilihan Benih Tanaman untuk Pengembangbiakan <i>Plant Seed Selection for Breeding</i>
(1)	(11)	(12)	(13)
Pagai Selatan	-	-	-
Sikakap	-	-	-
Pagai Utara	-	-	-
Sipora Selatan	-	1	-
Sipora Utara	1	-	-
Siberut Selatan	-	-	-
Siberut Barat Daya	-	-	-
Siberut Tengah	-	-	-
Siberut Utara	-	-	-
Siberut Barat	-	-	-
Kabupaten Kepulauan Mentawai	1	1	-



Lanjutan Tabel/Continued Table 3.16

Kecamatan District	Jenis Jasa Type of Services		
	Jasa Penggunaan Kawasan Hutan di Luar Sektor Kehutanan Forest Area Use Services Outside the Forestry Sector	Jasa Perlindungan Hutan dan Konversi Alam Forest Protection and Nature Conversion Services	Jasa Rehabilitasi dan Restorasi Kehutanan Sosial Social Forestry Rehabilitation and Restoration Services
(1)	(14)	(15)	(16)
Pagai Selatan	-	-	-
Sikakap	-	-	-
Pagai Utara	-	-	-
Sipora Selatan	-	-	-
Sipora Utara	-	-	-
Siberut Selatan	-	-	-
Siberut Barat Daya	-	-	-
Siberut Tengah	-	-	-
Siberut Utara	-	-	-
Siberut Barat	-	-	-
Kabupaten Kepulauan Mentawai	-	-	-

Lanjutan Tabel/Continued Table 3.16

Kecamatan District	Jenis Jasa Type of Services		
	Jasa Kehutanan Bidang Perencanaan Kehutanan Forestry Services for Forestry Planning	Jasa Penunjang Kehutanan Lainnya Other Forestry Support Services	Jasa Sarana Produksi Penangkapan Ikan di Laut Marine Fishing Capture Production Facilities Services
(1)	(17)	(18)	(19)
Pagai Selatan	-	-	-
Sikakap	-	-	-
Pagai Utara	-	-	-
Sipora Selatan	-	-	-
Sipora Utara	-	-	-
Siberut Selatan	-	-	-
Siberut Barat Daya	-	-	-
Siberut Tengah	-	-	-
Siberut Utara	-	-	-
Siberut Barat	-	-	-
Kabupaten Kepulauan Mentawai	-	-	-



Lanjutan Tabel/*Continued Table 3.16*

Kecamatan <i>District</i>	Jenis Jasa <i>Type of Services</i>		
	Jasa Produksi Penangkapan Ikan di Laut <i>Marine Fishing Capture Production Services</i>	Jasa Pasca Panen Penangkapan Ikan di Laut <i>Marine Fishing Capture Post-Harvest Services</i>	Jasa Sarana Produksi Penangkapan Ikan di Perairan Darat <i>Fishing Capture Production Facilities Services in Inland Waters</i>
(1)	(20)	(21)	(22)
Pagai Selatan	-	-	-
Sikakap	NA	-	-
Pagai Utara	-	-	-
Sipora Selatan	-	-	-
Sipora Utara	-	-	-
Siberut Selatan	-	-	-
Siberut Barat Daya	-	-	-
Siberut Tengah	-	-	-
Siberut Utara	-	-	-
Siberut Barat	-	-	-
Kabupaten Kepulauan Mentawai	NA	-	-

Lanjutan Tabel/*Continued Table 3.16*

Kecamatan <i>District</i>	Jenis Jasa <i>Type of Services</i>		
	Jasa Produksi Penangkapan Ikan di Perairan Darat <i>Inland Waters Fishing Capture Production Services</i>	Jasa Pasca Panen Penangkapan Ikan di Perairan Darat <i>Post-harvest Services for Inland Water Fishing Capture</i>	Jasa Sarana Produksi Budi Daya Ikan di Laut <i>Production Facility Services for Aquaculture in Marine</i>
(1)	(23)	(24)	(25)
Pagai Selatan	-	-	-
Sikakap	-	-	-
Pagai Utara	-	-	-
Sipora Selatan	-	-	-
Sipora Utara	-	-	-
Siberut Selatan	-	-	-
Siberut Barat Daya	-	-	-
Siberut Tengah	-	-	-
Siberut Utara	-	-	-
Siberut Barat	-	-	-
Kabupaten Kepulauan Mentawai	-	-	-

Lanjutan Tabel/*Continued Table 3.16*

Kecamatan District	Jenis Jasa Type of Services		
	Jasa Produksi Budi Daya Ikan di Laut Aquaculture Production Services in Marine	Jasa Pasca Panen Budi Daya Ikan di Laut Post-harvest Services for Aquaculture in Marine	Jasa Sarana Produksi Budi Daya Ikan Air Tawar Freshwater Fish Aquaculture Production Facilities Services
(1)	(26)	(27)	(28)
Pagai Selatan	-	-	-
Sikakap	-	-	-
Pagai Utara	-	-	-
Sipora Selatan	-	-	-
Sipora Utara	-	-	-
Siberut Selatan	-	-	-
Siberut Barat Daya	-	-	-
Siberut Tengah	-	-	-
Siberut Utara	-	-	-
Siberut Barat	-	-	-
Kabupaten Kepulauan Mentawai	-	-	-

Lanjutan Tabel/*Continued Table 3.16*

Kecamatan District	Jenis Jasa Type of Services		
	Jasa Produksi Budi Daya Ikan Air Tawar Freshwater Fish Aquaculture Production Services	Jasa Pasca Panen Budi Daya Ikan Air Tawar Post-Harvest Services for Freshwater Fish Aquaculture	Jasa Sarana Produksi Budi Daya Ikan Air Payau Production Facilities Services for Brackish Water Fish Aquaculture
(1)	(29)	(30)	(31)
Pagai Selatan	-	-	-
Sikakap	-	-	-
Pagai Utara	-	-	-
Sipora Selatan	-	-	-
Sipora Utara	-	-	-
Siberut Selatan	-	-	-
Siberut Barat Daya	-	-	-
Siberut Tengah	-	-	-
Siberut Utara	-	-	-
Siberut Barat	-	-	-
Kabupaten Kepulauan Mentawai	-	-	-

Lanjutan Tabel/*Continued Table 3.16*

Kecamatan District	Jenis Jasa Type of Services	
	Jasa Produksi Budi Daya Ikan Air Payau Brackish Water Fish Aquaculture Production Services	Jasa Pasca Panen Budi Daya Ikan Air Payau Post-Harvest Services for Brackish Water fish Aquaculture
(1)	(32)	(33)
Pagai Selatan	-	-
Sikakap	-	-
Pagai Utara	-	-
Sipora Selatan	-	-
Sipora Utara	-	-
Siberut Selatan	-	-
Siberut Barat Daya	-	-
Siberut Tengah	-	-
Siberut Utara	-	-
Siberut Barat	-	-
Kabupaten Kepulauan Mentawai	-	-

Catatan/Note: ¹ Satu Rumah Tangga Usaha Jasa Pertanian dapat mengusahakan lebih dari satu jenis jasa pertanian/One Agricultural Services Households can engage in more than one type of agricultural services.



Tabel
Table 3.17

Jumlah Rumah Tangga Usaha Pertanian Perorangan yang Melakukan Kegiatan Ekonomi Selain Pertanian Menurut Kecamatan dan Jenis Kegiatan Ekonomi Selain Pertanian di Kabupaten Kepulauan Mentawai (rumah tangga), 2023
Number of Agricultural Households Engaging in Economic Activities Other Than Agriculture by District and Type of Economic Activities Other Than Agriculture in Kepulauan Mentawai Regency (household), 2023

Kecamatan District	Rumah Tangga Usaha Pertanian yang Melakukan Kegiatan Ekonomi Selain Pertanian ¹ Agricultural Households Engaging in Economic Activities Other than Agriculture ¹	Jenis Kegiatan Ekonomi Selain Pertanian Type of Economic Activities Other Than Agriculture	
		Manufaktur Pengolahan Produk Pertanian Agricultural Product Processing Manufacturing	Manufaktur Kerajinan Tangan Handicraft Manufacturing
(1)	(2)	(3)	(4)
Pagai Selatan	10	-	-
Sikakap	12	-	-
Pagai Utara	11	6	-
Sipora Selatan	95	86	4
Sipora Utara	16	8	1
Siberut Selatan	19	-	-
Siberut Barat Daya	137	132	17
Siberut Tengah	-	-	-
Siberut Utara	58	54	1
Siberut Barat	1	-	-
Kabupaten Kepulauan Mentawai	359	286	23

Lanjutan Tabel/Continued Table 3.17

Kecamatan District	Jenis Kegiatan Ekonomi Selain Pertanian Type of Economic Activities Other Than Agriculture			
	Perdagangan Grosir dan Eceran, Perbaikan Kendaraan Bermotor Wholesale and Retail Trade, Motor Vehicle Repair	Hotel dan Restoran Hotels and Restaurants	Agrowisata Agrotourism	Lainnya Others
(1)	(5)	(6)	(7)	(8)
Pagai Selatan	8	-	-	10
Sikakap	9	1	-	11
Pagai Utara	7	-	-	11
Sipora Selatan	26	1	-	64
Sipora Utara	8	-	-	14
Siberut Selatan	15	1	-	18
Siberut Barat Daya	8	2	1	109
Siberut Tengah	-	-	-	-
Siberut Utara	15	-	-	42
Siberut Barat	-	-	-	1
Kabupaten Kepulauan Mentawai	96	5	1	280

Catatan/Note: ¹ Satu Rumah Tangga Usaha Pertanian dapat melakukan lebih dari satu jenis kegiatan ekonomi selain pertanian/One Agricultural Households can engage in more than one type of economic activities other than agriculture.

Tabel
Table 3.18

Jumlah Usaha Pertanian Perorangan yang Melakukan Kegiatan Ekonomi Selain Pertanian Menurut Kecamatan dan Jenis Kegiatan Ekonomi Selain Pertanian di Kabupaten Kepulauan Mentawai (unit), 2023
Number of Individual Agricultural Holdings Engaging in Economic Activities Other Than Agriculture by District and Type of Economic Activities Other Than Agriculture in Kepulauan Mentawai Regency (units), 2023

Kecamatan <i>District</i>	Usaha Pertanian Perorangan yang Melakukan Kegiatan Ekonomi Selain Pertanian ¹ <i>Individual Agricultural Holdings Engaging in Economic Activities Other than Agriculture¹</i>	Jenis Kegiatan Ekonomi Selain Pertanian <i>Type of Economic Activities Other Than Agriculture</i>	
		Manufaktur Pengolahan Produk Pertanian <i>Agricultural Product Processing Manufacturing</i>	Manufaktur Kerajinan Tangan <i>Handicraft Manufacturing</i>
(1)	(2)	(3)	(4)
Pagai Selatan	10	-	-
Sikakap	12	-	-
Pagai Utara	11	6	-
Sipora Selatan	95	86	4
Sipora Utara	16	8	1
Siberut Selatan	19	-	-
Siberut Barat Daya	137	132	17
Siberut Tengah	-	-	-
Siberut Utara	58	54	1
Siberut Barat	1	-	-
Kabupaten Kepulauan Mentawai	359	286	23

Lanjutan Tabel/*Continued Table 3.18*

Kecamatan <i>District</i>	Jenis Kegiatan Ekonomi Selain Pertanian <i>Type of Economic Activities Other Than Agriculture</i>			
	Perdagangan Grosir dan Eceran, Perbaikan Kendaraan Bermotor <i>Wholesale and Retail Trade, Motor Vehicle Repair</i>	Hotel dan Restoran <i>Hotels and Restaurants</i>	Agrowisata <i>Agrotourism</i>	Lainnya <i>Others</i>
(1)	(5)	(6)	(7)	(8)
Pagai Selatan	8	-	-	10
Sikakap	9	1	-	11
Pagai Utara	7	-	-	11
Sipora Selatan	26	1	-	64
Sipora Utara	8	-	-	14
Siberut Selatan	15	1	-	18
Siberut Barat Daya	8	2	1	109
Siberut Tengah	-	-	-	-
Siberut Utara	15	-	-	42
Siberut Barat	-	-	-	1
Kabupaten Kepulauan Mentawai	96	5	1	280

Catatan/Note: ¹ Satu Usaha Pertanian Perorangan dapat melakukan lebih dari satu jenis kegiatan ekonomi selain pertanian/*One Individual Agricultural Holdings can engage in more than one type of economic activities other than agriculture.*



Tabel
Table

3.19

Jumlah Rumah Tangga Usaha Pertanian Menurut Golongan Luas Lahan yang Dikuasai di Kabupaten Kepulauan Mentawai di Kabupaten Kepulauan Mentawai (rumah tangga), 2023
Number of Agricultural Households by Classification Land Area Utilized in Kabupaten Kepulauan Mentawai (households), 2023

Golongan Luas Lahan (m ²) Group Land Area	Jumlah Rumah Tangga Usaha Pertanian Number of Agricultural Households
(1)	(2)
< 1.000	1.227
1.000-1.999	575
2.000-4.999	2.020
5.000-9.999	4.211
10.000-19.999	5.713
20.000-29.999	2.569
>=30.000	1.628

Tabel
Table 3.20

Jumlah Usaha Pertanian Perorangan Pengguna Lahan Pertanian dan Usaha Pertanian Perorangan Gurem Menurut Kecamatan di Kabupaten Kepulauan Mentawai (unit), 2023
Number of Individual Agricultural Holdings Utilizing Agricultural Land and Gurem Individual Agricultural Holdings by District in Kepulauan Mentawai Regency (units), 2023

Kecamatan District	Menggunakan Lahan Pertanian Using Agricultural Land	Usaha Pertanian Perorangan Gurem Gurem Individual Agricultural Holdings
(1)	(2)	(3)
Pagai Selatan	2.350	305
Sikakap	1.914	657
Pagai Utara	1.574	48
Sipora Selatan	2.287	690
Sipora Utara	1.376	368
Siberut Selatan	1.669	430
Siberut Barat Daya	1.723	404
Siberut Tengah	1.555	496
Siberut Utara	2.045	202
Siberut Barat	1.600	127
Kabupaten Kepulauan Mentawai	18.093	3.727

Tabel
Table 3.21

Jumlah Petani¹ Pengguna Lahan Pertanian dan Petani Gurem Menurut Kecamatan (orang) di Kabupaten Kepulauan Mentawai (orang), 2023
Number of Farmers¹ Utilizing Agricultural Land and Gurem Farmer's by District in Kepulauan Mentawai Regency (person), 2023

Kecamatan District	Menggunakan Lahan Pertanian Using Agricultural Land	Petani Gurem Gurem Farmer
(1)	(2)	(3)
Pagai Selatan	2.350	305
Sikakap	1.911	655
Pagai Utara	1.574	48
Sipora Selatan	2.285	689
Sipora Utara	1.373	366
Siberut Selatan	1.669	430
Siberut Barat Daya	1.723	404
Siberut Tengah	1.555	496
Siberut Utara	2.041	201
Siberut Barat	1.600	127
Kabupaten Kepulauan Mentawai	18.081	3.721

Catatan/Note: ¹ Petani yang dimaksud adalah pelaku usaha pertanian subsektor tanaman pangan, Peternakan, perkebunan, peternakan (konsep petani sesuai Permentan Nomor 4 Tahun 2019)/
Farmers referred to agricultural business actors in the sub-sectors of food crops, Livestock, estate crops, and livestock (farmer concept according to Minister of Agriculture Regulation Number 4 of 2019)



Tabel
Table 3.22

Jumlah Usaha Pertanian Perorangan Pengguna Lahan Pertanian menurut Kecamatan dan Subsektor di Kabupaten Kepulauan Mentawai (unit), 2023
Number of Individual Agricultural Holdings Utilizing Agricultural Land by District and Subsectors in Kepulauan Mentawai Regency (units), 2023

Kecamatan District	Menggunakan Lahan Pertanian Using Agricultural Land		
	Petani Tanaman Pangan Food Crop Farmers	Petani Peternakan Livestock Farmers	Pekebun Planters
(1)	(2)	(3)	(4)
Pagai Selatan	1.484	2.049	2.263
Sikakap	1.085	1.784	1.805
Pagai Utara	761	1.432	1.537
Sipora Selatan	1506	1.491	2.227
Sipora Utara	778	1.019	1.237
Siberut Selatan	552	971	1.484
Siberut Barat Daya	560	417	1.526
Siberut Tengah	540	1.377	1.518
Siberut Utara	1.148	1.669	1.960
Siberut Barat	1.172	234	1.564
Kabupaten Kepulauan Mentawai	9.586	1.2443	17.121

Lanjutan Tabel/Continued Table 3.22

Kecamatan District	Menggunakan Lahan Pertanian Using Agricultural Land		
	Peternak Breeders	Pembudidaya Ikan Fish Cultivators	Petani Hutan Forest Farmers
(1)	(5)	(6)	(7)
Pagai Selatan	1.328	1	204
Sikakap	533	12	279
Pagai Utara	347	3	18
Sipora Selatan	647	16	431
Sipora Utara	468	16	160
Siberut Selatan	939	8	161
Siberut Barat Daya	535	1	6
Siberut Tengah	542	-	1
Siberut Utara	1.172	-	611
Siberut Barat	389	1	10
Kabupaten Kepulauan Mentawai	6.900	58	1.881

Tabel 3.23 **Jumlah Usaha Pertanian Perorangan Gurem Menurut Kecamatan dan Subsektor di Kabupaten Kepulauan Mentawai (unit), 2023**
Table 3.23 **Number of Gurem Individual Agricultural Holdings by District and Subsector in Kepulauan Mentawai Regency (units), 2023**

Kecamatan <i>District</i>	Usaha Pertanian Perorangan Gurem <i>Gurem Individual Agricultural Holdings</i>		
	Petani Tanaman Pangan <i>Food Crop Farmers</i>	Petani Peternakan <i>Livestock Farmers</i>	Pekebun <i>Planters</i>
(1)	(2)	(3)	(4)
Pagai Selatan	243	121	247
Sikakap	299	544	556
Pagai Utara	37	15	15
Sipora Selatan	371	422	636
Sipora Utara	139	232	264
Siberut Selatan	98	149	258
Siberut Barat Daya	144	30	275
Siberut Tengah	147	401	462
Siberut Utara	35	130	143
Siberut Barat	96	8	93
Kabupaten Kepulauan Mentawai	1.609	2.052	2.949

Lanjutan Tabel/*Continued Table* 3.23

Kecamatan <i>District</i>	Usaha Pertanian Perorangan Gurem <i>Gurem Individual Agricultural Holdings</i>		
	Peternak <i>Breeders</i>	Pembudidaya Ikan <i>Fish Cultivators</i>	Petani Hutan <i>Forest Farmers</i>
(1)	(5)	(6)	(7)
Pagai Selatan	167	1	6
Sikakap	192	4	29
Pagai Utara	-	-	-
Sipora Selatan	206	4	95
Sipora Utara	146	6	20
Siberut Selatan	300	1	11
Siberut Barat Daya	221	-	-
Siberut Tengah	143	-	-
Siberut Utara	72	-	2
Siberut Barat	22	-	-
Kabupaten Kepulauan Mentawai	1.469	16	163



Tabel
Table 3.24

Jumlah Pengelola Usaha Pertanian Perorangan Menurut Kecamatan dan Pendidikan Tertinggi yang Ditamatkan di Kabupaten Kepulauan Mentawai (orang), 2023
Number of Individual Agricultural Holders by District and Educational Attainment in Kepulauan Mentawai Regency (person), 2023

Kecamatan District	Pendidikan Tertinggi yang Ditamatkan Educational Attainment			
	Tidak/Belum Pernah Sekolah No Schooling	Tidak/Belum tamat SD Not Yet Completed Primary School	SD/Sederajat Primary School	SLTP/Sederajat Junior High School
(1)	(2)	(3)	(4)	(5)
Pagai Selatan	157	762	738	283
Sikakap	46	429	758	253
Pagai Utara	45	305	755	179
Sipora Selatan	172	453	789	306
Sipora Utara	66	171	519	225
Siberut Selatan	444	418	256	147
Siberut Barat Daya	717	336	338	130
Siberut Tengah	236	264	642	98
Siberut Utara	263	437	615	231
Siberut Barat	322	489	449	126
Kabupaten Kepulauan Mentawai	2.468	4.064	5.859	1.978

Lanjutan Tabel/Continued Table 3.24

Kecamatan District	Pendidikan Tertinggi yang Ditamatkan Educational Attainment			
	SLTA/Sederajat Pertanian Agricultural Senior High School	SLTA/Sederajat Non Pertanian Non Agricultural Senior High School	SLTA/ sederajat Senior High School (6) + (7)	D1/D2/ D3 pertanian Agricultural D1/ D2/D3
(1)	(6)	(7)	(8)	(9)
Pagai Selatan	28	307	335	4
Sikakap	7	397	404	5
Pagai Utara	36	221	257	1
Sipora Selatan	67	435	502	2
Sipora Utara	22	355	377	5
Siberut Selatan	41	348	389	1
Siberut Barat Daya	6	209	215	1
Siberut Tengah	76	181	257	4
Siberut Utara	17	389	406	2
Siberut Barat	12	160	172	-
Kabupaten Kepulauan Mentawai	312	3.002	3.314	25



Lanjutan Tabel/Continued Table 3.24

Kecamatan District	Pendidikan Tertinggi yang Ditamatkan Educational Attainment				
	D1/D2/ D3 non pertanian Non Agricultural D1/D2/D3	D1/D2/D3 (9) + (10)	D4/S1 pertanian Agricultural D4/S1	D4/S1 non pertanian Non Agricultural D4/S1	D4/S1
(1)	(10)	(11)	(12)	(13)	(14)
Pagai Selatan	17	21	3	68	71
Sikakap	21	26	4	81	85
Pagai Utara	14	15	6	43	49
Sipora Selatan	14	16	6	79	85
Sipora Utara	20	25	5	97	102
Siberut Selatan	16	17	2	96	98
Siberut Barat Daya	8	9	2	53	55
Siberut Tengah	8	12	8	58	66
Siberut Utara	14	16	6	101	107
Siberut Barat	8	8	3	48	51
Kabupaten Kepulauan Mentawai	140	165	45	724	769

Lanjutan Tabel/Continued Table 3.24

Kecamatan District	Pendidikan Tertinggi yang Ditamatkan Educational Attainment				Jumlah Total
	Profesi Profession	S2/S3 Pertanian Agricultural S2/S3	S2/S3 non pertanian Non Agricultural S2/S3	S2/S3 S2/S3 (16) + (17)	
(1)	(15)	(16)	(17)	(18)	(19)
Pagai Selatan	-	-	2	2	2.369
Sikakap	-	1	2	3	2.004
Pagai Utara	-	-	5	5	1.610
Sipora Selatan	2	-	-	-	2.325
Sipora Utara	-	-	6	6	1.491
Siberut Selatan	-	-	3	3	1.772
Siberut Barat Daya	-	1	-	1	1.801
Siberut Tengah	-	-	-	-	1.575
Siberut Utara	-	-	7	7	2.082
Siberut Barat	1	-	-	-	1.618
Kabupaten Kepulauan Mentawai	3	2	25	27	18.647



Tabel
Table 3.25

Jumlah Pengelola Usaha Pertanian Perorangan Berjenis Kelamin Laki-Laki Menurut Kecamatan dan Pendidikan Tertinggi yang Ditamatkan di Kabupaten Kepulauan Mentawai (orang), 2023
Number of Male Individual Agricultural Holders by District and Educational Attainment in Kepulauan Mentawai Regency (person), 2023

Kecamatan District	Pendidikan Tertinggi yang Ditamatkan Educational Attainment			
	Tidak/Belum Pernah Sekolah No Schooling	Tidak/Belum tamat SD Not Yet Completed Primary School	SD/Sederajat Primary School	SLTP/Sederajat Junior High School
(1)	(2)	(3)	(4)	(5)
Pagai Selatan	119	590	654	276
Sikakap	34	333	663	235
Pagai Utara	32	235	634	167
Sipora Selatan	121	362	700	283
Sipora Utara	42	142	449	213
Siberut Selatan	393	366	248	144
Siberut Barat Daya	618	282	301	117
Siberut Tengah	185	228	582	96
Siberut Utara	164	375	561	228
Siberut Barat	276	435	419	122
Kabupaten Kepulauan Mentawai	1.984	3.348	5.211	1.881

Lanjutan Tabel/*Continued Table* 3.25

Kecamatan District	Pendidikan Tertinggi yang Ditamatkan Educational Attainment			
	SLTA/Sederajat Pertanian Agricultural Senior High School	SLTA/Sederajat Non Pertanian Non Agricultural Senior High School	SLTA/ sederajat Senior High School (6) + (7)	D1/D2/ D3 pertanian Agricultural D1/ D2/D3
(1)	(6)	(7)	(8)	(9)
Pagai Selatan	27	298	325	4
Sikakap	7	370	377	5
Pagai Utara	33	208	241	1
Sipora Selatan	61	415	476	2
Sipora Utara	18	336	354	5
Siberut Selatan	41	341	382	-
Siberut Barat Daya	5	199	204	1
Siberut Tengah	75	175	250	4
Siberut Utara	16	378	394	1
Siberut Barat	12	156	168	-
Kabupaten Kepulauan Mentawai	295	2.876	3.171	23



Lanjutan Tabel/Continued Table 3.25

Kecamatan District	Pendidikan Tertinggi yang Ditamatkan Educational Attainment				
	D1/D2/ D3 non pertanian Non Agricultural D1/D2/D3	D1/D2/D3 (9) + (10)	D4/S1 pertanian Agricultural D4/S1	D4/S1 non pertanian Non Agricultural D4/S1	D4/S1 (12) + (13)
(1)	(10)	(11)	(12)	(13)	(14)
Pagai Selatan	17	21	3	64	67
Sikakap	21	26	4	70	74
Pagai Utara	14	15	6	40	46
Sipora Selatan	14	16	6	74	80
Sipora Utara	19	24	4	90	94
Siberut Selatan	15	15	2	94	96
Siberut Barat Daya	8	9	2	49	51
Siberut Tengah	8	12	8	56	64
Siberut Utara	14	15	6	93	99
Siberut Barat	8	8	3	47	50
Kabupaten Kepulauan Mentawai	138	161	44	677	721

Lanjutan Tabel/Continued Table 3.25

Kecamatan District	Pendidikan Tertinggi yang Ditamatkan Educational Attainment				Jumlah Total
	Profesi Profession	S2/S3 Pertanian Agricultural S2/S3	S2/S3 non pertanian Non Agricultural S2/S3	S2/S3 S2/S3 (16) + (17)	
(1)	(15)	(16)	(17)	(18)	(19)
Pagai Selatan	-	-	2	2	2.054
Sikakap	-	1	1	2	1.744
Pagai Utara	-	-	5	5	1.375
Sipora Selatan	2	-	-	-	2.040
Sipora Utara	-	-	6	6	1.324
Siberut Selatan	-	-	3	3	1.647
Siberut Barat Daya	-	1	-	1	1.583
Siberut Tengah	-	-	-	-	1.417
Siberut Utara	-	-	7	7	1.843
Siberut Barat	1	-	-	-	1.479
Kabupaten Kepulauan Mentawai	3	1	24	26	16.506



Tabel
Table 3.26

Jumlah Pengelola Usaha Pertanian Perorangan Berjenis Kelamin Perempuan Menurut Kecamatan dan Pendidikan Tertinggi yang Ditamatkan di Kabupaten Kepulauan Mentawai (orang), 2023
Number of Female Individual Agricultural Holders by District and Educational Attainment in Kepulauan Mentawai Regency (person), 2023

Kecamatan District	Pendidikan Tertinggi yang Ditamatkan Educational Attainment			
	Tidak/Belum Pernah Sekolah No Schooling	Tidak/Belum tamat SD Not Yet Completed Primary School	SD/Sederajat Primary School	SLTP/Sederajat Junior High School
(1)	(2)	(3)	(4)	(5)
Pagai Selatan	38	172	84	7
Sikakap	12	96	95	18
Pagai Utara	13	70	121	12
Sipora Selatan	51	91	89	23
Sipora Utara	24	29	70	12
Siberut Selatan	51	52	8	3
Siberut Barat Daya	99	54	37	13
Siberut Tengah	51	36	60	2
Siberut Utara	99	62	54	3
Siberut Barat	46	54	30	4
Kabupaten Kepulauan Mentawai	484	716	648	97

Lanjutan Tabel/Continued Table 3.26

Kecamatan District	Pendidikan Tertinggi yang Ditamatkan Educational Attainment			
	SLTA/Sederajat Pertanian Agricultural Senior High School	SLTA/Sederajat Non Pertanian Non Agricultural Senior High School	SLTA/ sederajat Senior High School (6) + (7)	D1/D2/ D3 pertanian Agricultural D1/ D2/D3
(1)	(6)	(7)	(8)	(9)
Pagai Selatan	1	9	10	-
Sikakap	-	27	27	-
Pagai Utara	3	13	16	-
Sipora Selatan	6	20	26	-
Sipora Utara	4	19	23	-
Siberut Selatan	-	7	7	1
Siberut Barat Daya	1	10	11	-
Siberut Tengah	1	6	7	-
Siberut Utara	1	11	12	1
Siberut Barat	-	4	4	-
Kabupaten Kepulauan Mentawai	17	126	143	2



Lanjutan Tabel/*Continued Table 3.26*

Kecamatan <i>District</i>	Pendidikan Tertinggi yang Ditamatkan <i>Educational Attainment</i>				
	D1/D2/ D3 non pertanian <i>Non Agricultural</i> D1/D2/D3	D1/D2/D3 (9) + (10)	D4/S1 pertanian <i>Agricultural</i> D4/S1	D4/S1 non pertanian <i>Non Agricultural</i> D4/S1	D4/S1 (12) + (13)
(1)	(10)	(11)	(12)	(13)	(14)
Pagai Selatan	-	-	-	4	4
Sikakap	-	-	-	11	11
Pagai Utara	-	-	-	3	3
Sipora Selatan	-	-	-	5	5
Sipora Utara	1	1	1	7	8
Siberut Selatan	1	2	-	2	2
Siberut Barat Daya	-	-	-	4	4
Siberut Tengah	-	-	-	2	2
Siberut Utara	-	1	-	8	8
Siberut Barat	-	-	-	1	1
Kabupaten Kepulauan Mentawai	2	4	1	47	48

Lanjutan Tabel/*Continued Table 3.26*

Kecamatan <i>District</i>	Pendidikan Tertinggi yang Ditamatkan <i>Educational Attainment</i>				Jumlah <i>Total</i>
	Profesi <i>Profession</i>	S2/S3 Pertanian <i>Agricultural</i> S2/S3	S2/S3 non pertanian <i>Non Agricultural</i> S2/S3	S2/S3 S2/S3 (16) + (17)	
(1)	(15)	(16)	(17)	(18)	(19)
Pagai Selatan	-	-	-	-	315
Sikakap	-	-	1	1	260
Pagai Utara	-	-	-	-	235
Sipora Selatan	-	-	-	-	285
Sipora Utara	-	-	-	-	167
Siberut Selatan	-	-	-	-	125
Siberut Barat Daya	-	-	-	-	218
Siberut Tengah	-	-	-	-	158
Siberut Utara	-	-	-	-	239
Siberut Barat	-	-	-	-	139
Kabupaten Kepulauan Mentawai	-	-	1	1	2.141



Tabel
Table 3.27

Jumlah Anggota Rumah Tangga Usaha Pertanian Berumur 10 Tahun ke Atas Menurut Kecamatan dan Aktivitas Ekonomi yang Dilakukan di Kabupaten Kepulauan Mentawai (orang), 2023
Number of Agricultural Household Members Aged 10 Years and Above by District and Economic Activity in Kepulauan Mentawai Regency (person), 2023

Kecamatan District	Jumlah ART berumur 10 Tahun ke Atas ¹ Total of Agricultural Household Members Aged 10 Years and Above ¹	Aktivitas Ekonomi Economic Activity	
		Pengelola Usaha Tanaman Pangan, Peternakan, Perkebunan, dan/atau peternakan Food Crop, Livestock, Estate Crop, and/or Livestock Holders	Pengelola Usaha Perikanan dan atau Kehutanan Fishery and/or Forestry Holders
(1)	(2)	(3)	(4)
Pagai Selatan	4.961	2.359	1.146
Sikakap	4.910	1.933	739
Pagai Utara	3.291	1.587	571
Sipora Selatan	4.976	2.291	1.069
Sipora Utara	3.170	1.380	722
Siberut Selatan	4.111	1.684	624
Siberut Barat Daya	2.459	1.748	373
Siberut Tengah	3.207	1.558	335
Siberut Utara	4.180	2.045	1.002
Siberut Barat	3.432	1.608	400
Kabupaten Kepulauan Mentawai	38.697	18.193	6.981

Lanjutan Tabel/Continued Table 3.27

Kecamatan District	Pengelola Usaha Jasa Pertanian Agricultural Services Holders	Aktivitas Ekonomi Economic Activity	
		Pekerja pada unit usaha tanaman pangan, Peternakan, perkebunan, dan/atau peternakan Workers in Food Crops, Livestock, Plantation, and/or Livestock Businesses	Pekerja pada unit usaha perikanan dan atau kehutanan Workers in Fishery and/or Forestry Businesses
(1)	(5)	(6)	(7)
Pagai Selatan	34	2.586	-
Sikakap	2	2.609	107
Pagai Utara	-	1.636	1
Sipora Selatan	24	2.575	54
Sipora Utara	11	1.174	21
Siberut Selatan	-	2.036	356
Siberut Barat Daya	7	540	43
Siberut Tengah	-	1.598	56
Siberut Utara	5	1.799	41
Siberut Barat	-	1.735	-
Kabupaten Kepulauan Mentawai	83	18.288	679



Lanjutan Tabel/Continued Table 3.27

Kecamatan District	Aktivitas Ekonomi Economic Activity		
	Pekerja pada unit usaha jasa pertanian Workers in Agricultural Services Businesses	Pengelola usaha lainnya Other Business Holders	Pekerja pada unit usaha lainnya Workers in Other Business
(1)	(8)	(9)	(10)
Pagai Selatan	3	92	320
Sikakap	6	242	1.005
Pagai Utara	-	172	305
Sipora Selatan	29	825	859
Sipora Utara	4	164	1.359
Siberut Selatan	-	138	852
Siberut Barat Daya	7	861	386
Siberut Tengah	-	11	189
Siberut Utara	5	582	705
Siberut Barat	-	26	472
Kabupaten Kepulauan Mentawai	54	3.113	6.452

Lanjutan Tabel/Continued Table 3.27

Kecamatan District	Aktivitas Ekonomi Economic Activity	
	Pengelola Usaha tanaman pangan, Peternakan, perkebunan, peternakan, Perikanan, Kehutanan, dan/atau jasa pertanian Food Crop, Livestock, Estate Crop, Livestock, Fishery, Forestry, and/or Agricultural Services Holders	Pengelola Usaha tanaman pangan, Peternakan, perkebunan, peternakan, Perikanan, Kehutanan Food Crop, Livestock, Estate Crop, Livestock, Fishery, Forestry Holders
(1)	(11)	(12)
Pagai Selatan	2.369	2.369
Sikakap	2.004	2.004
Pagai Utara	1.610	1.610
Sipora Selatan	2.325	2.323
Sipora Utara	1.491	1.491
Siberut Selatan	1.772	1.772
Siberut Barat Daya	1.801	1.801
Siberut Tengah	1.575	1.575
Siberut Utara	2.082	2.082
Siberut Barat	1.618	1.618
Kabupaten Kepulauan Mentawai	18.647	18.645

Catatan/Note : ¹ Seorang ART Berumur 10 Tahun ke Atas dapat melakukan beberapa aktivitas/Agricultural Household Members Aged 10 Years and Above can do several activities



Tabel
Table

3.28

Jumlah Anggota Rumah Tangga Usaha Pertanian Berjenis Kelamin Laki-Laki Berumur 10 Tahun ke Atas Menurut Kecamatan dan Aktivitas Ekonomi yang Dilakukan (orang) di Kabupaten Kepulauan Mentawai, 2023
Number of Male Agricultural Household Members Aged 10 Years and Above by District and Economic Activity in Kepulauan Mentawai Regency (person), 2023

Kecamatan District	Jumlah ART berumur di atas 10 Tahun ¹ Total of Agricultural Household Members Aged 10 Years and Above ¹	Aktivitas Ekonomi Economic Activity	
		Pengelola Usaha Tanaman Pangan, Peternakan, Perkebunan, dan/atau peternakan Food Crop, Livestock, Estate Crop, and/or Livestock Holders	Pengelola Usaha Perikanan dan atau Kehutanan Fishery and/or Forestry Holders
(1)	(2)	(3)	(4)
Pagai Selatan	2.532	2.044	1.115
Sikakap	2.582	1.673	726
Pagai Utara	1.737	1.352	561
Sipora Selatan	2.740	2.006	1.029
Sipora Utara	1.744	1.216	699
Siberut Selatan	2.149	1.562	601
Siberut Barat Daya	1.705	1.541	344
Siberut Tengah	1.651	1.400	323
Siberut Utara	2.229	1.807	968
Siberut Barat	1.792	1.469	359
Kabupaten Kepulauan Mentawai	20.861	16.070	6.725

Lanjutan Tabel/Continued Table 3.28

Kecamatan District	Pengelola Usaha Jasa Pertanian Agricultural Services Holders	Aktivitas Ekonomi Economic Activity	
		Pekerja pada unit usaha tanaman pangan, Peternakan, perkebunan, dan/atau peternakan Workers in Food Crops, Livestock, Plantation, and/or Livestock Businesses	Pekerja pada unit usaha perikanan dan atau kehutanan Workers in Fishery and/or Forestry Businesses
(1)	(5)	(6)	(7)
Pagai Selatan	32	476	-
Sikakap	2	733	31
Pagai Utara	-	352	1
Sipora Selatan	22	748	49
Sipora Utara	11	246	10
Siberut Selatan	-	425	64
Siberut Barat Daya	6	95	41
Siberut Tengah	-	225	7
Siberut Utara	5	302	2
Siberut Barat	-	280	-
Kabupaten Kepulauan Mentawai	78	3.882	205



Lanjutan Tabel/Continued Table 3.28

Kecamatan District	Aktivitas Ekonomi Economic Activity		
	Pekerja pada unit usaha jasa pertanian Workers in Agricultural Services Businesses	Pengelola usaha lainnya Other Business Holders	Pekerja pada unit usaha lainnya Workers in Other Business
(1)	(8)	(9)	(10)
Pagai Selatan	2	83	249
Sikakap	4	166	643
Pagai Utara	-	156	177
Sipora Selatan	25	734	560
Sipora Utara	3	123	849
Siberut Selatan	-	113	553
Siberut Barat Daya	6	814	271
Siberut Tengah	-	11	146
Siberut Utara	5	528	458
Siberut Barat	-	20	357
Kabupaten Kepulauan Mentawai	45	2.748	4.263

Lanjutan Tabel/Continued Table 3.28

Kecamatan District	Pengelola Usaha tanaman pangan, Peternakan, perkebunan, peternakan, Perikanan, Kehutanan, dan/atau jasa pertanian Food Crop, Livestock, Estate Crop, Livestock, Fishery, Forestry, and/or Agricultural Services Holders	Pengelola Usaha tanaman pangan, Peternakan, perkebunan, peternakan, Perikanan, Kehutanan Food Crop, Livestock, Estate Crop, Livestock, Fishery, Forestry Holders
	(1)	(11)
Pagai Selatan	2.054	2.054
Sikakap	1.744	1.744
Pagai Utara	1.375	1.375
Sipora Selatan	2.040	2.038
Sipora Utara	1.324	1.324
Siberut Selatan	1.647	1.647
Siberut Barat Daya	1.583	1.583
Siberut Tengah	1.417	1.417
Siberut Utara	1.843	1.843
Siberut Barat	1.479	1.479
Kabupaten Kepulauan Mentawai	16.506	16.504

Catatan/Note: ¹ Seorang ART Berjenis Kelamin Laki-laki Berumur 10 Tahun ke Atas dapat melakukan beberapa aktivitas/Male Agricultural Household Members Aged 10 Years and Above can do several activities

Tabel
Table

3.29

Jumlah Anggota Rumah Tangga Usaha Pertanian Berjenis Kelamin Perempuan Berumur 10 Tahun ke Atas Menurut Kecamatan dan Aktivitas Ekonomi yang Dilakukan di Kabupaten Kepulauan Mentawai (orang), 2023
Number of Female Agricultural Household Members Aged 10 Years and Above by District and Economic Activity in Kepulauan Mentawai Regency (person), 2023

Kecamatan District	Jumlah ART berumur di atas 10 Tahun ¹ Total of Agricultural Household Members Aged 10 Years and Above ¹	Aktivitas Ekonomi Economic Activity	
		Pengelola Usaha Tanaman Pangan, Peternakan, Perkebunan, dan/atau peternakan Food Crop, Livestock, Estate Crop, and/or Livestock Holders	Pengelola Usaha Perikanan dan atau Kehutanan Fishery and/or Forestry Holders
(1)	(2)	(3)	(4)
Pagai Selatan	2.429	315	31
Sikakap	2.328	260	13
Pagai Utara	1.554	235	10
Sipora Selatan	2.236	285	40
Sipora Utara	1.426	164	23
Siberut Selatan	1.962	122	23
Siberut Barat Daya	754	207	29
Siberut Tengah	1.556	158	12
Siberut Utara	1.951	238	34
Siberut Barat	1.640	139	41
Kabupaten Kepulauan Mentawai	17.836	2.123	256

Lanjutan Tabel/Continued Table 3.29

Kecamatan District	Pengelola Usaha Jasa Pertanian Agricultural Services Holders	Aktivitas Ekonomi Economic Activity	
		Pekerja pada unit usaha tanaman pangan, Peternakan, perkebunan, dan/atau peternakan Workers in Food Crops, Livestock, Plantation, and/or Livestock Businesses	Pekerja pada unit usaha perikanan dan atau kehutanan Workers in Fishery and/or Forestry Businesses
(1)	(5)	(6)	(7)
Pagai Selatan	2	2.110	-
Sikakap	-	1.876	76
Pagai Utara	-	1.284	-
Sipora Selatan	2	1.827	5
Sipora Utara	-	928	11
Siberut Selatan	-	1.611	292
Siberut Barat Daya	1	445	2
Siberut Tengah	-	1.373	49
Siberut Utara	-	1.497	39
Siberut Barat	-	1.455	-
Kabupaten Kepulauan Mentawai	5	14.406	474



Lanjutan Tabel/*Continued Table 3.29*

Kecamatan <i>District</i>	Aktivitas Ekonomi <i>Economic Activity</i>		
	Pekerja pada unit usaha jasa pertanian <i>Workers in Agricultural Services Businesses</i>	Pengelola usaha lainnya <i>Other Business Holders</i>	Pekerja pada unit usaha lainnya <i>Workers in Other Business</i>
(1)	(8)	(9)	(10)
Pagai Selatan	1	9	71
Sikakap	2	76	362
Pagai Utara	-	16	128
Sipora Selatan	4	91	299
Sipora Utara	1	41	510
Siberut Selatan	-	25	299
Siberut Barat Daya	1	47	115
Siberut Tengah	-	-	43
Siberut Utara	-	54	247
Siberut Barat	-	6	115
Kabupaten Kepulauan Mentawai	9	365	2.189

Lanjutan Tabel/*Continued Table 3.29*

Kecamatan <i>District</i>	Aktivitas Ekonomi <i>Economic Activity</i>	
	Pengelola Usaha tanaman pangan, Peternakan, perkebunan, peternakan, Perikanan, Kehutanan, dan/atau jasa pertanian <i>Food Crop, Livestock, Estate Crop, Livestock, Fishery, Forestry, and/or Agricultural Services Holders</i>	Pengelola Usaha tanaman pangan, Peternakan, perkebunan, peternakan, Perikanan, Kehutanan <i>Food Crop, Livestock, Estate Crop, Livestock, Fishery, Forestry Holders</i>
(1)	(11)	(12)
Pagai Selatan	315	315
Sikakap	260	260
Pagai Utara	235	235
Sipora Selatan	285	285
Sipora Utara	167	167
Siberut Selatan	125	125
Siberut Barat Daya	218	218
Siberut Tengah	158	158
Siberut Utara	239	239
Siberut Barat	139	139
Kabupaten Kepulauan Mentawai	2.141	2.141

Catatan/Note: * Seorang ART Berjenis Kelamin Perempuan Berumur 10 Tahun ke Atas dapat melakukan beberapa aktivitas/*Female Agricultural Household Members Aged 10 Years and Above can do several activities*



Tabel
Table

3.30

Jumlah Anggota Rumah Tangga Usaha Pertanian Berumur 18 Tahun ke Atas yang Memiliki Lahan Pertanian Menurut Kecamatan, Keberadaan Bukti Kepemilikan Tertulis Dan Jenis Kelamin di Kabupaten Kepulauan Mentawai (orang), 2023

Number of Agricultural Household Members Aged 18 Years and Above Having Agricultural Land by District, Having Written Proof of Ownership and Sex in Kepulauan Mentawai Regency (person), 2023

Kecamatan District	Ada Bukti Kepemilikan Tertulis There is Written Proof of Ownership		
	Laki-laki Male	Perempuan Female	Jumlah Total
(1)	(2)	(3)	(4)
Pagai Selatan	125	40	165
Sikakap	574	232	806
Pagai Utara	303	96	399
Sipora Selatan	663	112	775
Sipora Utara	487	155	642
Siberut Selatan	288	17	305
Siberut Barat Daya	342	18	360
Siberut Tengah	43	10	53
Siberut Utara	88	14	102
Siberut Barat	11	6	17
Kabupaten Kepulauan Mentawai	2.924	700	3.624

Lanjutan Tabel/Continued Table 3.30

Kecamatan District	Tidak Ada Bukti Kepemilikan Tertulis No Written Proof of Ownership		
	Laki-laki Male	Perempuan Female	Jumlah Total
(1)	(5)	(6)	(7)
Pagai Selatan	1.923	1.480	3.403
Sikakap	1.141	782	1.923
Pagai Utara	1.058	809	1.867
Sipora Selatan	1.327	524	1.851
Sipora Utara	614	168	782
Siberut Selatan	907	90	997
Siberut Barat Daya	1.135	74	1.209
Siberut Tengah	1.143	170	1.313
Siberut Utara	1.117	140	1.257
Siberut Barat	1.431	490	1.921
Kabupaten Kepulauan Mentawai	11.796	4.727	16.523



<https://mentawaikab.bps.go.id>

BAB

CHAPTER

4

**LAHAN
PERTANIAN
AGRICULTURAL LAND**

<https://mentawaikab.bps.go.id>



PENJELASAN TEKNIS

1. **Golongan Luas Lahan** merujuk pada pengelompokan luas lahan pada Sensus Pertanian 2013 (ST2013).
2. **Golongan Luas Lahan yang dikuasai Termasuk Tempat Tinggal** adalah pengelompokan luas lahan yang dikuasai yang terdiri atas lahan pertanian (lahan sawah dan/atau lahan bukan sawah), lahan lainnya (bukan lahan pertanian dan bukan tempat tinggal), dan lahan tempat tinggal yang berada dalam satu kewenangan, yang mencakup lahan milik sendiri dan lahan yang berasal dari pihak lain, tidak termasuk lahan yang berada di pihak lain.
3. **Golongan Luas Lahan yang dikuasai Selain Tempat Tinggal** adalah pengelompokan luas lahan yang dikuasai yang terdiri atas lahan pertanian dan lahan lainnya (bukan lahan pertanian dan bukan tempat tinggal), yang berada dalam satu kewenangan, yang mencakup lahan milik sendiri dan lahan yang berasal dari pihak lain, tidak termasuk lahan yang berada di pihak lain.
4. **Golongan Luas Lahan Pertanian yang dikuasai** adalah pengelompokan luas lahan yang dikuasai yang terdiri atas lahan pertanian yang berada dalam satu kewenangan, yang mencakup lahan milik sendiri dan lahan yang berasal dari pihak lain, tidak termasuk lahan yang berada di pihak lain.
5. **Lahan pertanian** adalah lahan yang mencakup lahan untuk tanaman semusim (berupa sawah ataupun bukan sawah/lahan kering), padang rumput sementara maupun permanen, lahan yang sementara belum ditanami menunggu penanaman, lahan untuk

TECHNICAL NOTES

1. **Group of Land Area** refers to the land area groupings in the 2013 Census of Agriculture (ST2013).
2. **Group of Land Area Utilized Including Residential Land** is a grouping of land areas consisting of agricultural land (rice field and/or non-rice field), other land (neither agricultural nor residential land), and residential land that is under one management, including self-owned land and/or land owned by other parties, excluding land area occupied by others.
3. **Group of Land Area Utilized Excluding Residential Land** is a grouping of land areas consisting of agricultural land and other land (neither agricultural nor residential land), that is under one management, including self-owned land and/or land owned by other parties, excluding land area occupied by others.
4. **Group of Agricultural Land Area Utilized** is a grouping of land areas consisting of agricultural land that is under one management, including self-owned land and/or land owned by other parties, excluding land area occupied by others.
5. **Agricultural land** is land that includes land for temporary crops (rice fields or non-rice fields/dryland), temporary or permanent meadows, land temporarily fallow awaiting planting, land for permanent crops (Livestock and estate crops), land for livestock pens and other



tanaman tahunan (Pernakan dan perkebunan), lahan yang digunakan untuk kandang ternak dan bangunan pertanian lainnya (lumbung, penggilingan, dsb), lahan untuk kegiatan kehutanan, dan lahan untuk kegiatan budi daya perikanan (tidak termasuk lahan budi daya perikanan di laut atau perairan umum).

agricultural buildings (barns, mills, etc.), land for forestry activities, and land for aquaculture activities (excluding marine or inland water).

6. **Luas Lahan yang Dikuasai** adalah total luas lahan milik sendiri ditambah lahan yang berasal dari pihak lain, dikurangi lahan yang berada di pihak lain.
 7. **Domisili Pengelola** adalah tempat kediaman yang sah dari pengelola.
 8. **Lahan Sawah** adalah lahan pertanian yang berpetak-petak dan dibatasi oleh pematang (galengan), saluran untuk menahan/menyalurkan air, yang biasanya ditanami padi tanpa memandang dimana diperoleh/status lahan tersebut. Lahan tersebut termasuk lahan yang terdaftar di Pajak Bumi & Bangunan (PBB), iuran pembangunan daerah, lahan bengkok, lahan serobotan, lahan rawa yang ditanami padi dan lahan bekas tanaman tahunan yang telah dijadikan sawah, baik yang ditanami padi maupun palawija.
 9. **Bukan Sawah** adalah semua lahan selain lahan sawah, seperti lahan pekarangan, ladang/huma, tegal/kebun, lahan perkebunan, kolam, tambak, danau, rawa, dan lainnya, yang digunakan untuk menanam tanaman semusim.
 10. **Padang Rumput Sementara** adalah Lahan pertanian yang berupa hamparan area terbuka, ladang, atau lapangan yang ditumbuhi oleh rumput dan tanaman tak berkayu lainnya. Tumbuhnya rumput di area tersebut terjadi karena adanya penanaman atau penaburan setiap
6. **Land Area Utilized** is total area of self-owned land and land from other parties, excluding land area occupied by others.
 7. **Domicile of Holders** is the legal residence of the holders.
 8. **Rice Field** is a parcelled agricultural land bordered by embankments (known as "galengan") and channels for retaining/redirecting water, typically cultivated with rice regardless of the land's origin/status. This includes lands registered for Land and Building Tax (PBB), regional development levies, idle lands, encroached lands, swampy lands cultivated with rice, and former perennial crop lands converted into rice fields, whether planted with rice or secondary food crops.
 9. **Non-Rice Field** is all land other than rice fields, such as yards, fields, dryland/gardens, plantations, ponds, brackish water ponds, lakes, swamps, and others, which are used for growing temporary crops.
 10. **Temporary Meadow** is agricultural land consisting of open areas, fields, or fields covered with grass and other non-woody plants. The growth of grass in these areas occurs through planting or seeding every one to four years or planting for less than five years.



satu sampai empat tahun sekali, atau ditanami kurang dari lima tahun.

11. **Padang Rumput Permanen** adalah lahan pertanian yang berupa hamparan area terbuka, ladang, atau lapangan yang ditumbuhi oleh rumput dan tanaman tak berkayu lainnya secara natural. Padang rumput ini tidak ada penanaman atau penaburan lima tahun atau lebih. Jenis padang rumput ini terdiri dari padang rumput umum dan padang rumput yang hanya digunakan oleh unit usaha terkait.
12. **Lahan Sementara Belum Ditanami Menunggu Penanaman** adalah Lahan garapan yang sedang dalam masa istirahat panjang sebelum ditanami ulang antara 1 s.d kurang atau sama dengan 5 tahun. Kondisi ini mungkin adalah bagian dari sistem musiman usaha pertanian tersebut atau karena tanaman tidak dapat ditanam akibat lahan mengalami kerusakan karena banjir, kurangnya air, tidak adanya input, atau alasan lainnya.
13. **Lahan Tanaman Tahunan** adalah lahan yang ditanami dengan tanaman jangka panjang yang dapat tumbuh lebih dari satu atau dua tahun seperti tanaman Peternakan tahunan dan tanaman perkebunan tahunan. Lahan padang rumput tidak dikategorikan sebagai lahan untuk tanaman tahunan.
14. **Lahan Kandang Ternak dan Bangunan untuk Pertanian Lainnya** adalah permukaan lahan yang ditempati oleh bangunan-bangunan operasional pertanian (hanggar, lumbung, gudang, silo), bangunan untuk ternak (kandang kuda, kandang sapi, kandang domba, pekarangan unggas) dan pekarangan pertanian. Area rumah pemilik usaha (termasuk halamannya) juga termasuk dalam klasifikasi ini jika termasuk dalam bagian dari usaha pertanian.
11. **Permanent Meadow** is agricultural land consisting of open areas, fields, or fields covered with grass and other non-woody plants naturally. This grassland has no planting or seeding for five years or more. Types of grassland include common grassland and grassland exclusively used by related business units.
12. **Temporary Fallow Land Awaiting Planting** is cultivated land undergoing a long rest period before replanting, ranging from 1 to less than or equal to 5 years. This condition may be part of the seasonal cycle of agricultural operations or due to the inability to plant crops because of land damage from floods, lack of water, absence of production inputs, or other reasons.
13. **Permanent Crops Land** is land cultivated with long-term crops that can grow for more than one or two years, such as permanent Livestock crops and permanent estate crops. Grassland areas are not categorized as land for permanent crops.
14. **Livestock Pens and Other Agricultural Buildings Land** is the surface area occupied by operational farm buildings (sheds, barns, warehouses, silos), livestock facilities (stables for horses, cowsheds, sheepfolds, poultry yards), and agricultural yards. The homeowner's residence area (including its yard) is also included in this classification if it is part of the agricultural holdings.



15. **Lahan Kegiatan Kehutanan** adalah lahan yang meliputi a) kawasan hutan, adalah wilayah tertentu yang ditunjuk dan/atau ditetapkan oleh pemerintah untuk dipertahankan keberadaannya sebagai hutan tetap (Undang-Undang No. 41 Tahun 1999); b) hutan tegakan (lokasi yang dianggap hutan oleh masyarakat), adalah hamparan lahan berisi sumber daya alam hayati yang didominasi pepohonan dalam persekutuan alam lingkungannya, yang satu dengan lainnya tidak dapat dipisahkan (masih banyak pohon); dan c) lahan yang ditanami tanaman kehutanan untuk budi daya tanaman kehutanan termasuk pembibitan. Contohnya tanaman sengon, akasia, jati, dan lain-lain.
15. **Land for Forestry Activities** is land that includes a) forest areas, which are specific regions designated and/or established by the government to be maintained as permanent forests (Law No. 41 of 1999); b) standing forests (locations considered forests by the community), which are expanses of land containing biological natural resources dominated by trees within their natural environment, which cannot be separated from one another (still with many trees); and c) land planted with forestry plants for the cultivation of forestry plants including nursery. Examples include sengon, acacia, teak, and others.
16. **Lahan Kegiatan Budi Daya Perikanan** adalah area yang digunakan untuk budi daya perikanan meliputi area (kolam air tawar/wadah lainnya, sawah/mina padi, tambak air payau) untuk fasilitas budidaya perikanan, termasuk fasilitas pendukung. Jika lahan yang sama digunakan untuk budi daya perikanan dalam satu musim dan untuk menanam tanaman (padi) di musim lain, maka lahan tersebut tetap dicatat sebagai lahan sawah tanpa melihat nilai produksi yang terbesar.
16. **Land for Aquaculture Activities** is the area utilized for aquaculture, encompassing areas such as freshwater ponds/other containers, rice fields/rice-cum-fish, brackish water ponds for aquaculture facilities, including supporting facilities. If the same land is used for aquaculture in one season and for planting crops (rice) in another season, the land is still recorded as rice fields regardless of the largest production value.
17. **Bukan Lahan Pertanian dan Bukan Tempat Tinggal** adalah Semua area lain pada unit usaha yang tidak diklasifikasikan di tempat lain (selain lahan pertanian dan tidak termasuk lahan tempat tinggal). Termasuk lahan yang tidak dapat ditanami seperti lahan tandus, berpasir, terjal, dsb. Juga termasuk lahan untuk usaha selain pertanian seperti warung, bengkel, toko dan sejenisnya yang bukan adalah bangunan tempat tinggal.
17. **Non-Agricultural and Non-Residential Land** is all other areas within the unit that are not classified elsewhere (neither agricultural nor residential land). This includes areas that cannot be cultivated such as barren, sandy, steep terrain, etc. It also includes land for purposes other than agriculture such as shops, workshops, stores, and similar establishments that are not residential buildings.



18. **Rata-rata Luas lahan yang dikuasai Rumah Tangga Usaha Pertanian** adalah rata-rata luas lahan baik pertanian atau bukan pertanian yang dikuasai oleh rumah tangga usaha pertanian.
18. **Average Land Area Utilized by Agricultural Households** is the average area of land, either agricultural or non-agricultural land, that is utilized by agricultural households.
19. **Rata-rata Luas lahan yang dikuasai Rumah Tangga Usaha Pertanian Pengguna Lahan Pertanian** adalah rata-rata luas lahan baik pertanian atau bukan pertanian yang dikuasai oleh rumah tangga usaha pertanian pengguna lahan pertanian.
19. **Average Land Area Utilized by Agricultural Households Utilizing Agricultural Land** is the average area of land, either agricultural or non-agricultural land, that is utilized by agricultural households utilizing agricultural land.
20. **Rata-rata Luas lahan yang dikuasai Rumah Tangga Usaha Pertanian Pengguna Jenis Lahan Tertentu** adalah rata-rata luas lahan baik pertanian atau bukan pertanian yang dikuasai oleh rumah tangga usaha pertanian pengguna jenis lahan tertentu.
20. **Average Land Area Utilized by Agricultural Households Utilizing Particular Type of Land** is the average area of land, either agricultural or non-agricultural land, that is utilized by agricultural households utilizing particular type of land.
21. **Rata-rata Luas lahan yang dikuasai Usaha Pertanian Perorangan** adalah rata-rata luas lahan baik pertanian atau bukan pertanian yang dikuasai oleh usaha pertanian perorangan.
21. **Average Land Area Utilized by Individual Agricultural Holdings** is the average area of land, either agricultural or non-agricultural land, that is utilized by individual agricultural holdings.
22. **Rata-rata Luas lahan yang dikuasai Usaha Pertanian Perorangan Pengguna Lahan Pertanian** adalah rata-rata luas lahan baik pertanian atau bukan pertanian yang dikuasai oleh usaha pertanian perorangan pengguna lahan pertanian.
22. **Average Land Area Utilized by Individual Agricultural Holdings Utilizing Agricultural Land** is the average area of land, either agricultural or non-agricultural land, that is utilized by individual agricultural holdings utilizing agricultural land.
23. **Rata-rata Luas lahan yang dikuasai Usaha Pertanian Perorangan Pengguna Jenis Lahan Tertentu** adalah rata-rata luas lahan baik pertanian atau bukan pertanian yang dikuasai oleh usaha pertanian perorangan pengguna jenis lahan tertentu.
23. **Average Land Area Utilized by Individual Agricultural Holdings Utilizing Particular Type of Land** is the average area of land, either agricultural or non-agricultural land, that is utilized by individual agricultural holdings utilizing a particular type of land.
24. **Lokasi Lahan** adalah letak lahan berada.
24. **Land Location** is the location of land located.



25. **Kelompok Luas Lahan** merujuk pada pengelompokan luas lahan pada World Programme for the Census of Agriculture (WCA) 2020.
25. *Classification of Land Area* refers to the land area groupings in the 2020 World Programme for the Census of Agriculture (WCA).
26. **Kelompok Luas Lahan Pertanian yang Dikuasai** adalah pengelompokan luas lahan yang dikuasai yang terdiri atas lahan pertanian yang berada dalam satu kewenangan, yang mencakup lahan milik sendiri dan lahan yang berasal dari pihak lain, tidak termasuk lahan yang berada di pihak lain.
26. *Classification of Agricultural Land Area Utilized* is a grouping of land areas consisting of agricultural land that is under one management, including self-owned land and/or land owned by other parties, excluding land area occupied by others.
27. **Kelompok Luas Lahan Sawah yang Dikuasai** adalah pengelompokan luas lahan yang dikuasai yang terdiri atas lahan sawah yang berada dalam satu kewenangan, yang mencakup lahan milik sendiri dan lahan yang berasal dari pihak lain, tidak termasuk lahan yang berada di pihak lain.
27. *Classification of Rice Fields Area Utilized* is a grouping of land areas utilized consisting of rice fields that is under one management, including self-owned land and/or land owned by other parties, excluding land area occupied by others.
28. **Kelompok Luas Lahan Selain Sawah yang Dikuasai** adalah pengelompokan luas lahan yang dikuasai yang terdiri atas lahan selain sawah yang berada dalam satu kewenangan, yang mencakup lahan milik sendiri dan lahan yang berasal dari pihak lain, tidak termasuk lahan yang berada di pihak lain.
28. *Classification of Land Area other Than Rice Fields Utilized* is a grouping of land areas utilized consisting of land other than rice fields that is under one management, including self-owned land and/or land owned by other parties, excluding land area occupied by others.
29. **Kelompok Luas Lahan Tanaman Semusim Bukan Sawah yang Dikuasai** adalah pengelompokan luas lahan yang dikuasai yang terdiri atas lahan bukan sawah, seperti lahan pekarangan, ladang/huma, tegal/kebun, lahan perkebunan, kolam, tambak, danau, rawa, dan lainnya, yang digunakan untuk menanam tanaman semusim dan berada dalam satu kewenangan, yang mencakup lahan milik sendiri dan lahan yang berasal dari pihak lain, tidak termasuk lahan yang berada di pihak lain.
29. *Classification of non-Rice Fields for Temporary Crops Area Utilized* is a grouping of land areas utilized consisting of land other than rice fields such as yards, fields, dryland/gardens, plantations, ponds, brackish water ponds, lakes, swamps, and others, which are used for growing temporary crops and under one management, including self-owned land and/or land owned by other parties, excluding land area occupied by others.



30. **Kelompok Luas Lahan Padang Rumput Sementara yang Dikuasai** adalah pengelompokan luas lahan yang dikuasai yang terdiri atas padang rumput sementara yang berada dalam satu kewenangan, yang mencakup lahan milik sendiri dan lahan yang berasal dari pihak lain, tidak termasuk lahan yang berada di pihak lain.
30. **Classification of Temporary Meadow Area Utilized** is a grouping of land areas utilized consisting of temporary meadow land that is under one management, including self-owned land and/or land owned by other parties, excluding land area occupied by others.
31. **Kelompok Luas Lahan Padang Rumput Permanen yang Dikuasai** adalah pengelompokan luas lahan yang dikuasai yang terdiri atas padang rumput permanen yang berada dalam satu kewenangan, yang mencakup lahan milik sendiri dan lahan yang berasal dari pihak lain, tidak termasuk lahan yang berada di pihak lain.
31. **Classification of Permanent Meadow Area Utilized** is a grouping of land areas utilized consisting of permanent meadow land that is under one management, including self-owned land and/or land owned by other parties, excluding land area occupied by others
32. **Kelompok Luas Lahan Sementara Belum Ditanami Menunggu Penanaman yang Dikuasai** adalah pengelompokan luas lahan yang dikuasai yang terdiri atas lahan sementara belum ditanami menunggu penanaman yang berada dalam satu kewenangan, yang mencakup lahan milik sendiri dan lahan yang berasal dari pihak lain, tidak termasuk lahan yang berada di pihak lain.
32. **Classification of Temporary Fallow Land Awaiting Planting Utilized** is a grouping of land areas utilized consisting of temporary fallow land awaiting planting land is under one management, including self-owned land and/or land owned by other parties, excluding land area occupied by others.
33. **Kelompok Luas Lahan Tanaman Tahunan yang Dikuasai** adalah pengelompokan luas lahan yang dikuasai yang terdiri atas lahan tanaman tahunan, yang berada dalam satu kewenangan, yang mencakup lahan milik sendiri dan lahan yang berasal dari pihak lain, tidak termasuk lahan yang berada di pihak lain.
33. **Classification of Permanent Crops Land Utilized** is a grouping of land areas utilized consisting of permanent crops land is under one management, including self-owned land and/or land owned by other parties, excluding land area occupied by others
34. **Kelompok Luas Lahan Kandang Ternak dan Bangunan Pertanian Lainnya yang Dikuasai** adalah pengelompokan luas lahan yang dikuasai yang terdiri atas lahan kandang ternak dan bangunan pertanian lainnya, yang berada di
34. **Classification of Livestock Pens and Other Agricultural Buildings Land Utilized** is a grouping of land areas utilized consisting of livestock pens and other agricultural buildings land is under one management, including self-owned land and/or land



pihak lain yang berada dalam satu kewenangan, yang mencakup lahan milik sendiri dan lahan yang berasal dari pihak lain, tidak termasuk lahan yang berada di pihak lain

owned by other parties, excluding land area occupied by others

35. **Kelompok Luas Lahan Kehutanan yang Dikuasai** adalah pengelompokan luas lahan yang dikuasai yang terdiri atas lahan untuk kegiatan kehutanan (kawasan hutan, hutan tegakan/lokasi yang dianggap hutan oleh masyarakat, lahan yang ditanami tanaman kehutanan, yang berada dalam satu kewenangan, yang mencakup lahan milik sendiri dan lahan yang berasal dari pihak lain, tidak termasuk lahan yang berada di pihak lain.
35. **Classification of Land for Forestry Utilized** is grouping of land areas utilized consisting for forestry activities (forest areas, standing forests/locations considered forest by the community, land planted with forestry plants is under one management, including self-owned land and/or land owned by other parties, excluding land area occupied by others.
36. **Kelompok Luas Lahan Budi Daya Perikanan yang Dikuasai** adalah pengelompokan luas lahan yang dikuasai yang terdiri atas lahan budi daya perikanan, yang berada dalam satu kewenangan, yang mencakup lahan milik sendiri dan lahan yang berasal dari pihak lain, tidak termasuk lahan yang berada di pihak lain.
36. **Classification of Land for Aquaculture Utilized** is grouping of land areas utilized consisting for aquaculture activities is under one management, including self-owned land and/or land owned by other parties, excluding land area occupied by others.
37. **Kelompok Luas Bukan Lahan Pertanian dan Bukan Tempat Tinggal yang Dikuasai** adalah pengelompokan luas lahan yang dikuasai yang terdiri atas bukan lahan pertanian dan bukan tempat tinggal yang berada dalam satu kewenangan, yang mencakup lahan milik sendiri dan lahan yang berasal dari pihak lain, tidak termasuk lahan yang berada di pihak lain.
37. **Classification of Non-Agricultural and Non-Residential Land Utilized** is grouping of land areas utilized consisting for non agricultural and non residential land is under one management, including self-owned land and/or land owned by other parties, excluding land area occupied by others
38. **Kepemilikan Lahan berupa Sertifikat Hak Milik** adalah kepemilikan lahan dengan hak penuh atas kepemilikan tanah pada kawasan dengan luas tertentu yang telah disebutkan dalam sertifikat tersebut.
38. **Land Tenure "Right of Ownership Certificate"** is the land ownership with full rights to land ownership in areas with a certain area that has been mentioned in the certificate.



39. **Kepemilikan Lahan berupa Sertifikat Hak Guna Bangunan** adalah kepemilikan lahan dimana pemegang sertifikatnya hanya bisa memanfaatkan untuk mendirikan bangunan atau untuk keperluan lain sedangkan kepemilikan lahan tersebut adalah milik negara.
39. *Land Tenure “Right to Build Certificate” is land ownership where the certificate holder can only use to build buildings or for other purposes while the ownership of the land is state-owned.*
40. **Kepemilikan Lahan berupa Sertifikat Hak Milik atas Satuan Rumah Susun** adalah kepemilikan lahan dengan bukti kepemilikan atas satuan rumah susun di atas tanah hak milik, hak guna bangunan atau hak pakai di atas tanah negara, serta hak guna bangunan atau hak pakai di atas tanah hak pengelolaan.
40. *Land Tenure “Right of Ownership over Stacked Unit Certificate” is land ownership with proof of ownership of apartment units on freehold land, building use rights or use rights on state land, and building use rights or use rights on management rights land.*
41. **Jumlah Pengelola Usaha Pertanian Kepemilikan Lahan berupa Sertifikat Hak Guna Usaha** adalah kepemilikan lahan berupa hak khusus untuk mengusahakan tanah yang bukan miliknya sendiri atas tanah yang dikuasai langsung oleh negara untuk perusahaan pertanian, perikanan, atau peternakan.
41. *Land Tenure “Right to Cultivate Certificate” is land ownership with a special right to cultivate land that is not his own on land directly controlled by the state for agricultural, fisheries, or livestock companies.*
42. **Kepemilikan Lahan berupa Sertifikat Hak Pakai** adalah kepemilikan lahan berupa sertifikat yang menyatakan hak pemegang sertifikat untuk menggunakan dan/atau memungut hasil dari tanah yang dikuasai langsung oleh Negara atau tanah milik orang lain yang memberi wewenang dan kewajiban yang ditentukan dalam keputusan pemberiannya oleh pejabat yang berwenang memberikannya atau dalam perjanjian dengan pemilik tanahnya, yang bukan perjanjian sewa-menyewa atau perjanjian pengolahan tanah, dan segala sesuatu asal tidak bertentangan dengan jiwa dan ketentuan undang-undang.
42. *Land Tenure “Right to Use Certificate” is land ownership in the form of certificates stating the right of the certificate holder to use and/or collect the proceeds of land directly controlled by the State or land belonging to another person who gives the authority and obligation specified in the decision granting it by the official authorized to grant it or in an agreement with the owner of the land, which is not a lease agreement or tillage agreement, and everything provided that it does not contradict the spirit and provisions of the law.*
43. **Kepemilikan Lahan berupa Leter C/ Girik/Pethok D/dll** adalah kepemilikan lahan berupa buku yang dijadikan
43. *Land Tenure “Letter C/Girik/Pethok D/ others” is land ownership in the form of books that are used as tax withdrawal*



catatan penarikan pajak (leter C), surat tanda pembayaran pajak atas lahan yang merupakan bukti bahwa seseorang menguasai sebidang tanah (girik), akte perjanjian jual beli antara penjual dan pembeli atas tanah (akta jual beli), dll.

records (leter C), tax payment certificates on land which are proof that someone controls a piece of land (girik), deed of sale and purchase agreement between the seller and buyer of land (deed of sale and purchase), etc.

44. **Kepemilikan Lahan berupa Lahan Garapan/Lahan Gogol Gilir** adalah kepemilikan lahan berupa sebidang tanah yang sudah atau belum dilekati dengan sesuatu hak yang dikerjakan dan dimanfaatkan oleh pihak lain baik dengan persetujuan atau tanpa persetujuan yang berhak dengan atau tanpa jangka waktu tertentu yang berhak dengan atau tanpa jangka waktu tertentu.
44. **Land Tenure “Garapan Land/Gogol Gilir Land”** is land ownership is in the form of a piece of land that has or has not been attached with a right that is worked on and utilized by another party either with the consent or without the consent of the entitled with or without a certain period of time entitled with or without a certain period of time.
45. **Kepemilikan Lahan tanpa Dokumen Resmi** adalah kepemilikan lahan namun tidak memiliki surat (pernyataan) dari instansi yang berwenang maupun dari pihak lain atas kepemilikan tanah.
45. **Land Tenure “Owned without Legal Document”** is land ownership but do not have a letter (statement) from the authorized agency or from other parties on land ownership.
46. **Kepemilikan Lahan berupa Sewa dengan Perjanjian Tertulis** adalah kepemilikan lahan yang lahannya berasal dari pihak lain dengan membayar sewa sesuai perjanjian yang telah ditetapkan oleh kedua pihak dan perjanjian tersebut tidak tertulis atau tercetak.
46. **Land Tenure “Rented-in or Sharecropped with Legal Agreement”** is ownership of land whose land comes from other parties by paying rent according to the agreement set by both parties and the agreement is not written or printed.
47. **Kepemilikan Lahan berupa Sewa Tanpa Perjanjian Tertulis** adalah kepemilikan lahan dengan status kepemilikan bukan atas nama unit usaha yang bersangkutan, melainkan milik orang lain, tanpa bukti perjanjian tertulis.
47. **Land Tenure “Rented-in or Sharecropped without Legal Agreement”** is land ownership with ownership status is not in the name of the business unit concerned, but belongs to someone else, without proof of written agreement.
48. **Kepemilikan Lahan dengan Menggarap Lahan Orang Lain** adalah menggarap lahan pertanian yang status kepemilikannya bukan atas nama unit usaha yang bersangkutan, melainkan milik orang lain namun sudah dengan izin pemiliknnya.
48. **Land Tenure “Cultivating Other People’s Land”** is working on agricultural land whose ownership status is not in the name of the business unit concerned, but belongs to someone else but has been with the permission of the owner.



49. **Kepemilikan Lahan Milik Negara atau Lahan Adat yang Diperoleh Melalui Program Perhutanan Sosial** adalah kepemilikan lahan yang status kepemilikan sebelumnya merupakan milik negara atau bersama untuk tujuan program perhutanan sosial.
49. **Land Tenure “State or Communal Land Used Under Social Forestry Scheme”** is land ownership whose previous ownership status was state-owned or jointly for the purpose of social forestry programs.
50. **Kepemilikan Lahan Milik Negara Atau Lahan Adat yang Diperoleh Dengan Perjanjian Tertulis selain Program Perhutanan Sosial** adalah kepemilikan lahan yang status kepemilikan sebelumnya merupakan milik negara atau bersama dan tersedia perjanjian tertulis terkait hak untuk menggunakan lahan oleh pihak unit usaha untuk dikembangkan.
50. **Land Tenure “State or Communal Land Used with Written Agreement Except Under Social Forestry Scheme”** is land ownership whose previous ownership status was state-owned or joint and there is a written agreement regarding the right to use land by the business unit to be developed.
51. **Kepemilikan Lahan Milik Negara Atau Lahan Adat yang Digunakan Bersama Tanpa Perjanjian Tertulis (Hak Guna Yang Tidak Jelas)** adalah kepemilikan lahan yang status kepemilikannya merupakan milik negara atau bersama yang dikuasakan kepada pengelola unit usaha untuk digunakan tanpa perjanjian tertulis.
51. **Land Tenure “State or Communal Land Used Together without Written Agreement (Using Rights not Clear)”** is land ownership whose ownership status is state-owned or joint is authorized to the manager of the business unit to be used without a written agreement.
52. **Kepemilikan Lahan dengan Menempati/Mengelola Tanpa Izin** adalah kepemilikan lahan yang berasal dari pihak lain namun tanpa izin pemilikinya, termasuk petani dengan lahan bebas pakai (bebas sewa).
52. **Land Tenure “Occupied/squatted without Any Permission”** is land ownership originating from other parties but without the owner’s permission, including farmers with free land use (rent-free).
53. **Kepemilikan Lahan Lainnya** adalah kepemilikan lahan dengan hak milik selain Sertifikat Hak Milik, Sertifikat Hak Guna Bangunan, Sertifikat Hak Milik atas Satuan Rumah Susun, Sertifikat Hak Guna Usaha, Sertifikat Hak Pakai, Leter C/Girik/Pethok D/dll, Lahan garapan/Lahan gogol gilir, Dimiliki tanpa dokumen resmi, Sewa dengan perjanjian tertulis, Sewa tanpa perjanjian tertulis, Menggarap lahan
53. **Land Tenure “Others”** is land ownership with property rights other than Ownership Certificate, Right to Build Certificate, Right of Ownership over Stacked Unit Certificate, Right to Cultivate Certificate, Right to Use Certificate, Letter C/Girik/Pethok D/others, Garapan Land/Gogol Gilir Land, Owned without legal document, Rented-in or sharecropped with legal agreement, Rented-in or sharecropped without legal agreement, Cultivating

orang lain, Milik negara atau lahan adat yang diperoleh melalui program perhutanan social, Milik negara atau lahan adat yang diperoleh dengan, Milik negara atau lahan adat yang digunakan bersama tanpa perjanjian tertulis (hak guna yang tidak jelas), menempati/mengelola tanpa izin.

other people's land, State or communal land used under social forestry scheme, State or communal land used with written agreement except under social forestry scheme, State or communal land used together without written agreement (using rights not clear), occupied/squatted without any permission.

54. **Kepemilikan Lahan Lebih Dari Satu Jenis Kepemilikan** adalah kepemilikan lahan dengan hak milik lebih dari satu jenis kepemilikan.
54. **Land Tenure "More Than One Type of Land Tenure"** is Land ownership with property rights is more than one type of land tenure.
55. **Jenis Irigasi berupa Irigasi Permukaan Tanah/Irigasi Gravitasi** adalah sistem irigasi yang mendistribusikan air dengan memanfaatkan gravitasi yang akan membiarkan air mengalir sendiri ke lahan sampai ketinggian tertentu.
55. **Irrigation System "Surface Irrigation"** is irrigation systems distributing water by utilizing gravity will let the water flow itself into the land up to a certain height.
56. **Jenis Irigasi berupa Irigasi Bawah Tanah** adalah sistem irigasi mikro dengan alat yang diletakkan di bagian bawah permukaan tanah untuk menyuplai air langsung ke daerah akar tanaman yang membutuhkannya melalui aliran air tanah.
56. **Irrigation System "Groundwater Irrigation"** is micro-irrigation system with tools placed below the soil surface to supply water directly to the root areas of plants that need it through groundwater flow.
57. **Jenis Irigasi berupa Irigasi Siraman** adalah sistem irigasi yang mendistribusikan air melalui semprotan ke udara layaknya air hujan melalui pengaliran air lewat pipa dengan tekanan tinggi.
57. **Irrigation System "Sprinkler Irrigation"** is irrigation system distributing water through a spray into the air like rainwater through a high-pressure pipe.
58. **Jenis Irigasi berupa Irigasi Tetesan** adalah sistem irigasi yang mendistribusikan air secara langsung pada tanaman menggunakan alat tetes bernama emitter.
58. **Irrigation System "Drip Irrigation"** is irrigation system distributing water directly to plants using a drip device called an emitter.
59. **Jenis Irigasi berupa Irigasi Lainnya** adalah sistem irigasi selain irigasi permukaan tanah/irigasi gravitasi, irigasi bawah tanah, irigasi siraman, dan irigasi tetesan.
59. **Irrigation System "Other Irrigation"** is the irrigation systems other than Surface irrigation, Groundwater irrigation, Sprinkler irrigation, and Drip irrigation.



60. **Lokasi Lahan Terluas yang Dikuasai** adalah lokasi dari lahan yang memiliki luasan terluas yang dikuasai oleh unit usaha.
60. **Main Location of Land Utilized** is the location of the land having the largest area utilized by the holdings.

<https://mentawaikab.bps.go.id>



<https://mentawaikab.bps.go.id>



Tabel
Table

4.1

Jumlah Rumah Tangga Usaha Pertanian Menurut Kecamatan dan Golongan Luas Lahan yang dikuasai Termasuk Tempat Tinggal di Kabupaten Kepulauan Mentawai (rumah tangga), 2023

Number of Agricultural Households by District and Group of Land Area Utilized Including Residential Area in Kepulauan Mentawai Regency (households), 2023

Kecamatan District	Golongan Luas Lahan yang Dikuasai Termasuk Tempat Tinggal (m ²) Group of Land Area Utilized Including Residential Area (m ²)				
	<1.000	1.000-1.999	2.000-4.999	5.000-9.999	10.000-19.999
(1)	(2)	(3)	(4)	(5)	(6)
Pagai Selatan	42	33	200	324	826
Sikakap	98	125	409	541	547
Pagai Utara	2	-	9	73	545
Sipora Selatan	98	139	406	611	720
Sipora Utara	125	40	179	312	459
Siberut Selatan	190	29	193	403	539
Siberut Barat Daya	111	108	80	304	554
Siberut Tengah	15	53	381	978	128
Siberut Utara	104	22	52	151	705
Siberut Barat	16	18	84	511	704
Kabupaten Kepulauan Mentawai	801	567	1.993	4.208	5.727

Lanjutan Tabel/Continued Table 4.1

Kecamatan District	Golongan Luas Lahan yang Dikuasai Termasuk Tempat Tinggal (m ²) Group of Land Area Utilized Including Residential Area (m ²)				
	20.000-29.999	30.000-39.999	40.000-49.999	50.000-99.999	100.000-199.999
(1)	(7)	(8)	(9)	(10)	(11)
Pagai Selatan	457	249	89	43	3
Sikakap	137	25	8	6	1
Pagai Utara	432	258	98	46	1
Sipora Selatan	181	67	17	10	2
Sipora Utara	175	48	13	9	1
Siberut Selatan	171	49	26	10	2
Siberut Barat Daya	256	91	40	52	5
Siberut Tengah	-	-	-	-	-
Siberut Utara	578	219	65	27	1
Siberut Barat	195	33	6	5	3
Kabupaten Kepulauan Mentawai	2.582	1.039	362	208	19



Lanjutan Tabel/Continued Table 4.1

Kecamatan District	Golongan Luas Lahan yang Dikuasai Termasuk Tempat Tinggal (m ²) Group of Land Area Utilized Including Residential Area (m ²)			
	200.000- 299.999	300.000- 399.999	400.000- 499.999	500.000- 999.999
(1)	(12)	(13)	(14)	(15)
Pagai Selatan	-	-	-	-
Sikakap	-	-	-	-
Pagai Utara	-	-	-	-
Sipora Selatan	-	-	-	-
Sipora Utara	-	-	-	-
Siberut Selatan	1	-	-	-
Siberut Barat Daya	-	-	-	-
Siberut Tengah	-	-	-	-
Siberut Utara	-	-	-	-
Siberut Barat	-	-	-	-
Kabupaten Kepulauan Mentawai	1	-	-	-

Lanjutan Tabel/Continued Table 4.1

Kecamatan District	Golongan Luas Lahan yang Dikuasai Termasuk Tempat Tinggal (m ²) Group of Land Area Utilized Including Residential Area (m ²)			
	1.000.000- 1.999.999	2.000.000- 4.999.999	5.000.000- 9.999.999	≥10.000.000
(1)	(16)	(17)	(18)	(19)
Pagai Selatan	-	-	-	-
Sikakap	-	-	-	-
Pagai Utara	-	-	-	-
Sipora Selatan	-	-	-	-
Sipora Utara	-	-	-	-
Siberut Selatan	-	-	-	-
Siberut Barat Daya	-	-	-	-
Siberut Tengah	-	-	-	-
Siberut Utara	-	-	-	-
Siberut Barat	-	-	-	-
Kabupaten Kepulauan Mentawai	-	-	-	-



Tabel
Table 4.2

Jumlah Rumah Tangga Usaha Pertanian Menurut Kecamatan dan Golongan Luas Lahan yang Dikuasai Selain Tempat Tinggal di Kabupaten Kepulauan Mentawai (rumah tangga), 2023
Number of Agricultural Households by District and Group of Land Area Utilized Excluding Residential Area in Kepulauan Mentawai Regency (households), 2023

Kecamatan District	Golongan Luas Lahan yang Dikuasai Selain Tempat Tinggal (m ²) Group of Land Area Utilized Excluding Residential Area (m ²)				
	0	<1.000 ¹	1.000-1.999	2.000-4.999	5.000-9.999
(1)	(2)	(3)	(4)	(5)	(6)
Pagai Selatan	11	50	30	202	331
Sikakap	76	117	116	416	541
Pagai Utara	14	2	-	11	76
Sipora Selatan	26	132	144	403	619
Sipora Utara	96	133	40	186	308
Siberut Selatan	96	204	19	199	398
Siberut Barat Daya	59	134	90	80	301
Siberut Tengah	20	32	57	407	941
Siberut Utara	33	116	14	49	151
Siberut Barat	5	24	31	67	518
Kabupaten Kepulauan Mentawai	436	944	541	2.020	4.184

Lanjutan Tabel/Continued Table 4.2

Kecamatan District	Golongan Luas Lahan yang Dikuasai Selain Tempat Tinggal (m ²) Group of Land Area Utilized Excluding Residential Area (m ²)				
	10.000-19.999	20.000-29.999	30.000-39.999	40.000-49.999	50.000-99.999
(1)	(7)	(8)	(9)	(10)	(11)
Pagai Selatan	817	459	243	89	42
Sikakap	531	136	25	9	5
Pagai Utara	548	433	251	96	46
Sipora Selatan	684	173	68	16	10
Sipora Utara	469	155	48	12	9
Siberut Selatan	534	171	49	26	10
Siberut Barat Daya	557	251	92	39	52
Siberut Tengah	118	-	-	-	-
Siberut Utara	704	579	218	65	27
Siberut Barat	700	188	34	5	5
Kabupaten Kepulauan Mentawai	5.662	2.545	1.028	357	206



Lanjutan Tabel/Continued Table 4.2

Kecamatan District	Golongan Luas Lahan yang Dikuasai Selain Tempat Tinggal (m ²) Group of Land Area Utilized Excluding Residential Area (m ²)				
	100.000- 199.999	200.000- 299.999	300.000- 399.999	400.000- 499.999	500.000- 999.999
(1)	(12)	(13)	(14)	(15)	(16)
Pagai Selatan	3	-	-	-	-
Sikakap	1	-	-	-	-
Pagai Utara	1	-	-	-	-
Sipora Selatan	2	-	-	-	-
Sipora Utara	1	-	-	-	-
Siberut Selatan	2	1	-	-	-
Siberut Barat Daya	5	-	-	-	-
Siberut Tengah	-	-	-	-	-
Siberut Utara	1	-	-	-	-
Siberut Barat	3	-	-	-	-
Kabupaten Kepulauan Mentawai	19	1	-	-	-

Lanjutan Tabel/Continued Table 4.2

Kecamatan District	Golongan Luas Lahan yang Dikuasai Selain Tempat Tinggal (m ²) Group of Land Area Utilized Excluding Residential Area (m ²)			
	1.000.000- 1.999.999	2.000.000- 4.999.999	5.000.000- 9.999.999	≥10.000.000
(1)	(17)	(18)	(19)	(20)
Pagai Selatan	-	-	-	-
Sikakap	-	-	-	-
Pagai Utara	-	-	-	-
Sipora Selatan	-	-	-	-
Sipora Utara	-	-	-	-
Siberut Selatan	-	-	-	-
Siberut Barat Daya	-	-	-	-
Siberut Tengah	-	-	-	-
Siberut Utara	-	-	-	-
Siberut Barat	-	-	-	-
Kabupaten Kepulauan Mentawai	-	-	-	-

Catatan/Note: ¹ Tidak termasuk 0/Excluding 0.



Tabel
Table

4.3

Jumlah Rumah Tangga Usaha Pertanian Menurut Kecamatan dan Golongan Luas Lahan Pertanian yang Dikuasai di Kabupaten Kepulauan Mentawai (rumah tangga), 2023

Number of Agricultural Households by District and Group of Agricultural Land Area Utilized in Kepulauan Mentawai Regency (households), 2023

Kecamatan District	Golongan Luas Lahan Pertanian yang Dikuasai (m ²) Group of Agricultural Land Area Utilized (m ²)				
	0	<1.000 ¹	1.000-1.999	2.000-4.999	5.000-9.999
(1)	(2)	(3)	(4)	(5)	(6)
Pagai Selatan	11	50	30	202	331
Sikakap	76	123	112	418	546
Pagai Utara	14	2	-	11	76
Sipora Selatan	26	132	144	403	620
Sipora Utara	96	137	39	187	308
Siberut Selatan	96	204	19	199	398
Siberut Barat Daya	59	134	90	80	301
Siberut Tengah	20	32	57	407	941
Siberut Utara	33	116	14	49	151
Siberut Barat	5	24	31	67	518
Kabupaten Kepulauan Mentawai	436	954	536	2.023	4.190

Lanjutan Tabel/Continued Table 4.3

Kecamatan District	Golongan Luas Lahan Pertanian yang Dikuasai (m ²) Group of Agricultural Land Area Utilized (m ²)				
	10.000-19.999	20.000-29.999	30.000-39.999	40.000-49.999	50.000-99.999
(1)	(7)	(8)	(9)	(10)	(11)
Pagai Selatan	817	459	243	89	42
Sikakap	525	135	25	7	5
Pagai Utara	548	433	251	96	46
Sipora Selatan	683	173	68	16	10
Sipora Utara	465	155	48	12	9
Siberut Selatan	534	171	49	26	10
Siberut Barat Daya	558	251	92	39	52
Siberut Tengah	118	-	-	-	-
Siberut Utara	704	579	218	65	27
Siberut Barat	700	188	34	5	5
Kabupaten Kepulauan Mentawai	5.652	2.544	1.028	355	206



Lanjutan Tabel/Continued Table 4.3

Kecamatan District	Golongan Luas Lahan Pertanian yang Dikuasai (m ²) Group of Agricultural Land Area Utilized (m ²)				
	100.000- 199.999	200.000- 299.999	300.000- 399.999	400.000- 499.999	500.000- 999.999
(1)	(12)	(13)	(14)	(15)	(16)
Pagai Selatan	3	-	-	-	-
Sikakap	1	-	-	-	-
Pagai Utara	1	-	-	-	-
Sipora Selatan	2	-	-	-	-
Sipora Utara	1	-	-	-	-
Siberut Selatan	2	1	-	-	-
Siberut Barat Daya	4	-	-	-	-
Siberut Tengah	-	-	-	-	-
Siberut Utara	1	-	-	-	-
Siberut Barat	3	-	-	-	-
Kabupaten Kepulauan Mentawai	18	1	-	-	-

Lanjutan Tabel/Continued Table 4.3

Kecamatan District	Golongan Luas Lahan Pertanian yang Dikuasai (m ²) Group of Agricultural Land Area Utilized (m ²)			
	1.000.000- 1.999.999	2.000.000- 4.999.999	5.000.000- 9.999.999	≥10.000.000
(1)	(17)	(18)	(19)	(20)
Pagai Selatan	-	-	-	-
Sikakap	-	-	-	-
Pagai Utara	-	-	-	-
Sipora Selatan	-	-	-	-
Sipora Utara	-	-	-	-
Siberut Selatan	-	-	-	-
Siberut Barat Daya	-	-	-	-
Siberut Tengah	-	-	-	-
Siberut Utara	-	-	-	-
Siberut Barat	-	-	-	-
Kabupaten Kepulauan Mentawai	-	-	-	-

Catatan/Note: ¹Tidak termasuk 0/Excluding 0.



Tabel
Table 4.4

Jumlah Usaha Pertanian Perorangan Menurut Kecamatan dan Golongan Luas Lahan yang Dikuasai Termasuk Tempat Tinggal di Kabupaten Kepulauan Mentawai (unit), 2023
Number of Individual Agricultural Holdings by District and Group of Land Area Utilized Including Residential Area in Kepulauan Mentawai Regency (units), 2023

Kecamatan District	Golongan Luas Lahan yang Dikuasai Termasuk Tempat Tinggal (m ²) Group of Land Area Utilized Including Residential Area (m ²)				
	<1.000	1.000-1.999	2.000-4.999	5.000-9.999	10.000-19.999
(1)	(2)	(3)	(4)	(5)	(6)
Pagai Selatan	47	35	216	355	861
Sikakap	98	128	414	547	564
Pagai Utara	2	15	28	91	597
Sipora Selatan	100	141	415	619	747
Sipora Utara	126	40	185	317	466
Siberut Selatan	196	30	198	430	569
Siberut Barat Daya	149	119	132	321	566
Siberut Tengah	15	53	381	978	128
Siberut Utara	119	21	60	167	788
Siberut Barat	16	19	89	544	701
Kabupaten Kepulauan Mentawai	868	601	2.118	4.369	5.987

Lanjutan Tabel/Continued Table 4.4

Kecamatan District	Golongan Luas Lahan yang Dikuasai Termasuk Tempat Tinggal (m ²) Group of Land Area Utilized Including Residential Area (m ²)				
	20.000- 29.999	30.000- 39.999	40.000- 49.999	50.000- 99.999	100.000- 199.999
(1)	(7)	(8)	(8)	(9)	(10)
Pagai Selatan	473	245	79	36	3
Sikakap	130	23	9	5	1
Pagai Utara	473	265	85	24	-
Sipora Selatan	182	60	15	9	2
Sipora Utara	179	45	12	8	1
Siberut Selatan	175	50	17	7	2
Siberut Barat Daya	262	81	41	49	5
Siberut Tengah	-	-	-	-	-
Siberut Utara	616	222	45	7	1
Siberut Barat	189	32	6	5	3
Kabupaten Kepulauan Mentawai	2.679	1.023	309	150	18



Lanjutan Tabel/Continued Table 4.4

Kecamatan District	Golongan Luas Lahan yang Dikuasai Termasuk Tempat Tinggal (m ²) Group of Land Area Utilized Including Residential Area (m ²)			
	200.000- 299.999	300.000- 399.999	400.000- 499.999	500.000- 999.999
(1)	(11)	(12)	(13)	(14)
Pagai Selatan	-	-	-	-
Sikakap	-	-	-	-
Pagai Utara	-	-	-	-
Sipora Selatan	-	-	-	-
Sipora Utara	-	-	-	-
Siberut Selatan	1	-	-	-
Siberut Barat Daya	-	-	-	-
Siberut Tengah	-	-	-	-
Siberut Utara	-	-	-	-
Siberut Barat	-	-	-	-
Kabupaten Kepulauan Mentawai	1	-	-	-

Lanjutan Tabel/Continued Table 4.4

Kecamatan District	Golongan Luas Lahan yang Dikuasai Termasuk Tempat Tinggal (m ²) Group of Land Area Utilized Including Residential Area (m ²)			
	1.000.000- 1.999.999	2.000.000- 4.999.999	5.000.000- 9.999.999	≥10.000.000
(1)	(15)	(16)	(17)	(18)
Pagai Selatan	-	-	-	-
Sikakap	-	-	-	-
Pagai Utara	-	-	-	-
Sipora Selatan	-	-	-	-
Sipora Utara	-	-	-	-
Siberut Selatan	-	-	-	-
Siberut Barat Daya	-	-	-	-
Siberut Tengah	-	-	-	-
Siberut Utara	-	-	-	-
Siberut Barat	-	-	-	-
Kabupaten Kepulauan Mentawai	-	-	-	-



Tabel
Table

4.5

Jumlah Usaha Pertanian Perorangan Menurut Kecamatan dan Golongan Luas Lahan yang Dikuasai Selain Tempat Tinggal di Kabupaten Kepulauan Mentawai (unit), 2023

Number of Individual Agricultural Holdings by District and Group of Land Area Utilized Excluding Residential Area in Kepulauan Mentawai Regency (units), 2023

Kecamatan District	Golongan Luas Lahan yang Dikuasai Selain Tempat Tinggal (m ²) Group of Land Area Utilized Excluding Residential Area (m ²)				
	0	<1.000 ¹	1.000-1.999	2.000-4.999	5.000-9.999
(1)	(2)	(3)	(4)	(5)	(6)
Pagai Selatan	19	56	32	217	362
Sikakap	85	118	119	421	546
Pagai Utara	30	3	20	26	93
Sipora Selatan	35	134	146	412	629
Sipora Utara	112	134	40	192	313
Siberut Selatan	97	211	19	205	424
Siberut Barat Daya	76	184	98	123	318
Siberut Tengah	20	32	57	407	941
Siberut Utara	36	132	13	58	165
Siberut Barat	14	24	32	73	550
Kabupaten Kepulauan Mentawai	524	1.028	576	2.134	4.341

Lanjutan Tabel/Continued Table 4.5

Kecamatan District	Golongan Luas Lahan yang Dikuasai Selain Tempat Tinggal (m ²) Group of Land Area Utilized Excluding Residential Area (m ²)				
	10.000-19.999	20.000-29.999	30.000-39.999	40.000-49.999	50.000-99.999
(1)	(7)	(8)	(9)	(10)	(11)
Pagai Selatan	852	474	239	80	35
Sikakap	548	129	23	10	4
Pagai Utara	599	475	256	84	24
Sipora Selatan	709	174	61	14	9
Sipora Utara	476	159	45	11	8
Siberut Selatan	564	175	50	17	7
Siberut Barat Daya	569	257	82	40	49
Siberut Tengah	118	-	-	-	-
Siberut Utara	788	616	221	45	7
Siberut Barat	696	184	32	5	5
Kabupaten Kepulauan Mentawai	5.919	2.643	1.009	306	148



Lanjutan Tabel/Continued Table 4.5

Kecamatan District	Golongan Luas Lahan yang Dikuasai Selain Tempat Tinggal (m ²) Group of Land Area Utilized Excluding Residential Area (m ²)				
	100.000- 199.999	200.000- 299.999	300.000- 399.999	400.000- 499.999	500.000- 999.999
(1)	(12)	(13)	(14)	(15)	(16)
Pagai Selatan	3	-	-	-	-
Sikakap	1	-	-	-	-
Pagai Utara	-	-	-	-	-
Sipora Selatan	2	-	-	-	-
Sipora Utara	1	-	-	-	-
Siberut Selatan	2	1	-	-	-
Siberut Barat Daya	5	-	-	-	-
Siberut Tengah	-	-	-	-	-
Siberut Utara	1	-	-	-	-
Siberut Barat	3	-	-	-	-
Kabupaten Kepulauan Mentawai	18				

Lanjutan Tabel/Continued Table 4.5

Kecamatan District	Golongan Luas Lahan yang Dikuasai Selain Tempat Tinggal (m ²) Group of Land Area Utilized Excluding Residential Area (m ²)			
	1.000.000- 1.999.999	2.000.000- 4.999.999	5.000.000- 9.999.999	≥10.000.000
(1)	(17)	(18)	(19)	(20)
Pagai Selatan	-	-	-	-
Sikakap	-	-	-	-
Pagai Utara	-	-	-	-
Sipora Selatan	-	-	-	-
Sipora Utara	-	-	-	-
Siberut Selatan	-	-	-	-
Siberut Barat Daya	-	-	-	-
Siberut Tengah	-	-	-	-
Siberut Utara	-	-	-	-
Siberut Barat	-	-	-	-
Kabupaten Kepulauan Mentawai	-	-	-	-

Catatan/Note: ¹ Tidak termasuk 0/Excluding 0.



Tabel
Table

4.6

Jumlah Usaha Pertanian Perorangan Menurut Kecamatan dan Golongan Luas Lahan Pertanian yang Dikuasai di Kabupaten Kepulauan Mentawai (unit), 2023

Number of Individual Agricultural Holdings by District and Group of Agricultural Land Area Utilized in Kepulauan Mentawai Regency (units), 2023

Kecamatan District	Golongan Luas Lahan Pertanian yang Dikuasai (m ²) Group of Agricultural Land Area Utilized (m ²)				
	0	<1.000 ¹	1.000-1.999	2.000-4.999	5.000-9.999
(1)	(2)	(3)	(4)	(5)	(6)
Pagai Selatan	19	56	32	217	362
Sikakap	85	124	115	423	551
Pagai Utara	30	3	20	26	93
Sipora Selatan	35	134	146	412	630
Sipora Utara	112	138	39	193	313
Siberut Selatan	97	211	19	205	424
Siberut Barat Daya	76	184	98	123	318
Siberut Tengah	20	32	57	407	941
Siberut Utara	36	132	13	58	165
Siberut Barat	14	24	32	73	550
Kabupaten Kepulauan Mentawai	524	1.038	571	2.137	4.347

Lanjutan Tabel/Continued Table 4.6

Kecamatan District	Golongan Luas Lahan Pertanian yang Dikuasai (m ²) Group of Agricultural Land Area Utilized (m ²)				
	10.000-19.999	20.000-29.999	30.000-39.999	40.000-49.999	50.000-99.999
(1)	(7)	(8)	(9)	(10)	(11)
Pagai Selatan	852	474	239	80	35
Sikakap	542	128	23	8	4
Pagai Utara	599	475	256	84	24
Sipora Selatan	708	174	61	14	9
Sipora Utara	472	159	45	11	8
Siberut Selatan	564	175	50	17	7
Siberut Barat Daya	570	257	82	40	49
Siberut Tengah	118	-	-	-	-
Siberut Utara	788	616	221	45	7
Siberut Barat	696	184	32	5	5
Kabupaten Kepulauan Mentawai	5.909	2.642	1.009	304	148



Lanjutan Tabel/Continued Table 4.6

Kecamatan District	Golongan Luas Lahan Pertanian yang Dikuasi (m ²) Group of Agricultural Land Area Utilized (m ²)				
	100.000- 199.999	200.000- 299.999	300.000- 399.999	400.000- 499.999	500.000- 999.999
(1)	(12)	(13)	(14)	(15)	(16)
Pagai Selatan	3	-	-	-	-
Sikakap	1	-	-	-	-
Pagai Utara	-	-	-	-	-
Sipora Selatan	2	-	-	-	-
Sipora Utara	1	-	-	-	-
Siberut Selatan	2	1	-	-	-
Siberut Barat Daya	4	-	-	-	-
Siberut Tengah	-	-	-	-	-
Siberut Utara	1	-	-	-	-
Siberut Barat	3	-	-	-	-
Kabupaten Kepulauan Mentawai	17	1	-	-	-

Lanjutan Tabel/Continued Table 4.6

Kecamatan District	Golongan Luas Lahan Pertanian yang Dikuasai (m ²) Group of Agricultural Land Area Utilized (m ²)			
	1.000.000- 1.999.999	2.000.000- 4.999.999	5.000.000- 9.999.999	≥10.000.000
(1)	(17)	(18)	(19)	(20)
Pagai Selatan	-	-	-	-
Sikakap	-	-	-	-
Pagai Utara	-	-	-	-
Sipora Selatan	-	-	-	-
Sipora Utara	-	-	-	-
Siberut Selatan	-	-	-	-
Siberut Barat Daya	-	-	-	-
Siberut Tengah	-	-	-	-
Siberut Utara	-	-	-	-
Siberut Barat	-	-	-	-
Kabupaten Kepulauan Mentawai	-	-	-	-

Catatan/Note: ¹Tidak termasuk 0/Excluding 0.



Tabel
Table 4.7

Luas Lahan yang dikuasai Usaha Pertanian Perorangan Menurut Kecamatan Domisili Pengelola dan Jenis Lahan di Kabupaten Kepulauan Mentawai (m²), 2023

Land Area Utilized by Individual Agricultural Holdings by Domicile District of Holdings and Type of Land in Kepulauan Mentawai Regency (m²), 2023

Kecamatan District	Lahan Pertanian Agricultural Land			
	Sawah Rice Field	Bukan Sawah Non-Rice Field	Padang Rumput Sementara Temporary Meadow	Padang Rumput Permanen Permanent Meadow
(1)	(2)	(3)	(4)	(5)
Pagai Selatan	1.689.375,00	633.907,00	815.875,00	988.750,00
Sikakap	1.094.511,00	397.099,50	11.506,00	43.461,00
Pagai Utara	693.564,00	288.184,00	-	-
Sipora Selatan	1.575.770,00	351.278,00	15.540,00	82.360,00
Sipora Utara	927.991,00	335.177,00	11.604,00	205.282,00
Siberut Selatan	117.446,00	61.067,00	147.024,00	145.879,00
Siberut Barat Daya	5.365,00	370.765,00	55.000,00	159.870,00
Siberut Tengah	85.786,00	172.966,00	375,00	250,00
Siberut Utara	540.405,00	329.108,00	12.772,00	85.000,00
Siberut Barat	229.790,00	688.997,00	212.434,00	494.470,00
Kabupaten Kepulauan Mentawai	6.960.003,00	3.628.548,50	1.282.130,00	2.205.322,00

Lanjutan Tabel/Continued Table 4.7

Kecamatan District	Lahan Pertanian Agricultural Land		
	Sementara Belum Ditanami Menunggu Penanaman Temporary Fallow Land Awaiting Planting	Tanaman Tahunan Permanent Crops	Kandang Ternak dan Bangunan Pertanian Lainnya Livestock Pens and Other Agricultural Buildings
(1)	(6)	(7)	(8)
Pagai Selatan	988.080,00	35.267.999,00	95.247,00
Sikakap	70.984,00	15.055.517,00	54.675,00
Pagai Utara	71.000,00	33.024.331,00	49.563,00
Sipora Selatan	290.738,00	19.369.075,00	95.823,00
Sipora Utara	537.767,00	12.322.955,00	74.078,00
Siberut Selatan	178.033,00	15.357.874,00	133.574,00
Siberut Barat Daya	302.900,00	22.466.638,00	20.354,00
Siberut Tengah	33.550,00	8.641.692,00	6.343,00
Siberut Utara	149.170,00	28.070.669,00	151.520,00
Siberut Barat	284.945,00	17.945.708,00	126.758,00
Kabupaten Kepulauan Mentawai	2.907.167,00	207.522.458,00	807.935,00



Lanjutan Tabel/Continued Table 4.7

Kecamatan District	Lahan Pertanian Agricultural Land		Bukan Lahan Pertanian dan Bukan Tempat Tinggal Non-Agricultural and Non-Residential Land	Lahan Dikuasai Land Utilized
	Kegiatan Kehutanan Forestry Activities	Kegiatan Budi daya Perikanan Aquaculture Activities		
(1)	(9)	(10)	(11)	(12)
Pagai Selatan	114.512,00	-	-	40.593.745,00
Sikakap	123.027,00	2.282,00	59.201,00	16.912.263,50
Pagai Utara	39.160,00	32,00	150,00	34.165.984,00
Sipora Selatan	248.839,00	2.358,00	3.026,00	22.034.807,00
Sipora Utara	195.677,00	3.462,00	39.133,00	14.653.126,00
Siberut Selatan	451.174,00	1.415,00	16,00	16.593.502,00
Siberut Barat Daya	-	600,00	150.000,00	23.531.492,00
Siberut Tengah	-	-	-	8.940.962,00
Siberut Utara	4.883.869,00	25.970,00	-	34.248.483,00
Siberut Barat	5.100,00	120,00	5.000,00	19.993.322,00
Kabupaten Kepulauan Mentawai	6.061.358,00	36.239,00	256.526,00	231.667.686,50

<https://mentawai.bps.go.id>



Tabel
Table 4.8

Rata-Rata Luas Lahan yang dikuasai Rumah Tangga Usaha Pertanian Menurut Kecamatan Domisili Pengelola dan Jenis Lahan di Kabupaten Kepulauan Mentawai (m²), 2023
Land Area Utilized by Individual Agricultural Holdings by Domicile District of Holdings and Type of Land in Kepulauan Mentawai Regency (m²), 2023

Kecamatan District	Lahan Pertanian Agricultural Land			
	Sawah Rice Field	Bukan Sawah Non-Rice Field	Padang Rumput Sementara Temporary Meadow	Padang Rumput Permanen Permanent Meadow
(1)	(2)	(3)	(4)	(5)
Pagai Selatan	739,33	277,42	357,06	432,71
Sikakap	552,23	200,35	5,81	21,93
Pagai Utara	464,23	192,89	-	-
Sipora Selatan	689,61	153,73	6,80	36,04
Sipora Utara	630,00	227,55	7,88	139,36
Siberut Selatan	68,68	35,71	85,98	85,31
Siberut Barat Daya	3,20	221,22	32,82	95,39
Siberut Tengah	54,47	109,82	0,24	0,16
Siberut Utara	275,72	167,91	6,52	43,37
Siberut Barat	144,61	433,60	133,69	311,18
Kabupaten Kepulauan Mentawai	386,04	201,26	71,11	122,32

Lanjutan Tabel/Continued Table 4.8

Kecamatan District	Lahan Pertanian Agricultural Land		
	Sementara Belum Ditanami Menunggu Penanaman Temporary Fallow Land Awaiting Planting	Tanaman Tahunan Permanent Crops	Kandang Ternak dan Bangunan Pertanian Lainnya Livestock Pens and Other Agricultural Buildings
(1)	(6)	(7)	(8)
Pagai Selatan	432,42	15.434,57	41,68
Sikakap	35,81	7596,12	27,59
Pagai Utara	47,52	22.104,64	33,17
Sipora Selatan	127,24	8.476,62	41,94
Sipora Utara	365,08	8.365,89	50,29
Siberut Selatan	104,11	8.981,21	78,11
Siberut Barat Daya	180,73	13.404,92	12,14
Siberut Tengah	21,30	5.486,79	4,03
Siberut Utara	76,11	14.321,77	77,31
Siberut Barat	179,32	11.293,71	79,77
Kabupaten Kepulauan Mentawai	161,25	11.510,48	44,81



Lanjutan Tabel/Continued Table 4.8

Kecamatan District	Lahan Pertanian Agricultural Land		Bukan Lahan Pertanian dan Bukan Tempat Tinggal Non-Agricultural and Non-Residential Land	Lahan Dikuasai Land Utilized
	Kegiatan Kehutanan Forestry Activities	Kegiatan Budi daya Perikanan Aquaculture Activities		
(1)	(9)	(10)	(11)	(12)
Pagai Selatan	50,11	-	-	17.765,32
Sikakap	62,07	1,15	29,87	8.532,93
Pagai Utara	26,21	~0	0,10	22.868,80
Sipora Selatan	108,90	1,03	1,32	9.643,24
Sipora Utara	132,84	2,35	26,57	9.947,81
Siberut Selatan	263,84	0,83	~0	9.703,80
Siberut Barat Daya	-	0,36	89,50	14.040,27
Siberut Tengah	-	-	-	5.676,80
Siberut Utara	2491,77	13,25	-	17.473,72
Siberut Barat	3,21	~0	3,15	12.582,33
Kabupaten Kepulauan Mentawai	336,20	2,01	14,23	12.849,72

<https://mentawai.kab.bps.go.id>



Tabel
Table 4.9

Rata-Rata Luas Lahan yang dikuasai Rumah Tangga Usaha Pertanian Pengguna Lahan Pertanian Menurut Kecamatan Domisili Pengelola dan Jenis Lahan di Kabupaten Kepulauan Mentawai (m²), 2023
Average Land Area Utilized by Agricultural Households Utilizing Agricultural Land by Domicile District of Holdings and Type of Land in Kepulauan Mentawai Regency (m²), 2023

Kecamatan District	Lahan Pertanian Agricultural Land			
	Sawah Rice Field	Bukan Sawah Non-Rice Field	Padang Rumput Sementara Temporary Meadow	Padang Rumput Permanen Permanent Meadow
(1)	(2)	(3)	(4)	(5)
Pagai Selatan	745,53	279,75	360,05	436,34
Sikakap	576,97	209,33	6,07	22,91
Pagai Utara	473,75	196,85	-	-
Sipora Selatan	700,03	156,05	6,90	36,59
Sipora Utara	681,84	246,27	8,53	150,83
Siberut Selatan	72,81	37,86	91,15	90,44
Siberut Barat Daya	3,35	231,58	34,35	99,86
Siberut Tengah	55,17	111,23	0,24	0,16
Siberut Utara	280,88	171,05	6,64	44,18
Siberut Barat	145,90	437,46	134,88	313,95
Kabupaten Kepulauan Mentawai	397,56	207,26	73,24	125,97

Lanjutan Tabel/Continued Table 4.9

Kecamatan District	Lahan Pertanian Agricultural Land		
	Sementara Belum Ditanami Menunggu Penanaman Temporary Fallow Land Awaiting Planting	Tanaman Tahunan Permanent Crops	Kandang Ternak dan Bangunan Pertanian Lainnya Livestock Pens and Other Agricultural Buildings
(1)	(6)	(7)	(8)
Pagai Selatan	436,05	15.563,99	42,03
Sikakap	37,42	7936,49	28,82
Pagai Utara	48,50	22.557,60	33,85
Sipora Selatan	129,16	8.604,65	42,57
Sipora Utara	395,13	9.054,34	54,43
Siberut Selatan	110,37	9.521,31	82,81
Siberut Barat Daya	189,19	14.032,88	12,71
Siberut Tengah	21,58	5.557,36	4,08
Siberut Utara	77,53	14.589,74	78,75
Siberut Barat	180,92	11.394,10	80,48
Kabupaten Kepulauan Mentawai	166,06	11.853,68	46,15



Lanjutan Tabel/Continued Table 4.9

Kecamatan District	Lahan Pertanian Agricultural Land		Bukan Lahan Pertanian dan Bukan Tempat Tinggal Non-Agricultural and Non-Residential Land	Lahan Dikuasai Land Utilized
	Kegiatan Kehutanan Forestry Activities	Kegiatan Budi daya Perikanan Aquaculture Activities		
(1)	(9)	(10)	(11)	(12)
Pagai Selatan	50,53	-	-	17.914,27
Sikakap	64,85	1,20	31,21	8.915,27
Pagai Utara	26,75	0,02	0,10	23.337,42
Sipora Selatan	110,55	1,05	1,34	9.788,90
Sipora Utara	143,77	2,54	28,75	10.766,44
Siberut Selatan	279,71	0,88	~0	10.287,35
Siberut Barat Daya	-	0,37	93,69	14.698,00
Siberut Tengah	-	-	-	5.749,81
Siberut Utara	2.538,39	13,50	-	17.800,67
Siberut Barat	3,24	~0	3,17	12.694,17
Kabupaten Kepulauan Mentawai	346,22	2,07	14,65	13.232,86

<https://mentawai.kab.bps.go.id>



Tabel
Table 4.10

Rata-Rata Luas Lahan yang dikuasai Rumah Tangga Usaha Pertanian Pengguna Jenis Lahan Tertentu Menurut Kecamatan Domisili Pengelola dan Jenis Lahan di Kabupaten Kepulauan Mentawai (m²), 2023
Average Land Area Utilized by Agricultural Households Utilizing Particular Type of Land by Domicile District and Type of Land in Kepulauan Mentawai Regency (m²), 2023

Kecamatan District	Lahan Pertanian Agricultural Land			
	Sawah Rice Field	Bukan Sawah Non-Rice Field	Padang Rumput Sementara Temporary Meadow	Padang Rumput Permanen Permanent Meadow
(1)	(2)	(3)	(4)	(5)
Pagai Selatan	1.946,28	664,47	3725,46	3.832,36
Sikakap	1.329,90	547,72	885,08	6.208,71
Pagai Utara	1.316,06	911,97	-	-
Sipora Selatan	1.390,79	432,61	1.412,73	6.863,33
Sipora Utara	1.882,33	723,92	1.657,71	2.932,60
Siberut Selatan	572,91	178,56	7.001,14	4.290,56
Siberut Barat Daya	298,06	732,74	9.166,67	7.266,82
Siberut Tengah	344,52	516,32	125,00	125,00
Siberut Utara	2.223,89	382,24	2.554,40	6.071,43
Siberut Barat	1.335,99	692,46	4.248,68	6.964,37
Kabupaten Kepulauan Mentawai	1.471,15	575,14	3.827,25	4.500,66

Lanjutan Tabel/Continued Table 4.10

Kecamatan District	Lahan Pertanian Agricultural Land		
	Sementara Belum Ditanami Menunggu Penanaman Temporary Fallow Land Awaiting Planting	Tanaman Tahunan Permanent Crops	Kandang Ternak dan Bangunan Pertanian Lainnya Livestock Pens and Other Agricultural Buildings
(1)	(6)	(7)	(8)
Pagai Selatan	4.574,44	15.886,49	200,10
Sikakap	2.957,67	8.406,21	121,50
Pagai Utara	14.200,00	22.634,91	77,44
Sipora Selatan	6.057,04	8.832,23	195,16
Sipora Utara	9.114,69	9.834,76	193,92
Siberut Selatan	4.342,27	10.628,29	200,86
Siberut Barat Daya	9.178,79	14.319,08	678,47
Siberut Tengah	2.396,43	5.629,77	36,66
Siberut Utara	2.131,00	14.963,04	206,43
Siberut Barat	3.166,06	11.759,97	371,72
Kabupaten Kepulauan Mentawai	4.845,28	12.303,46	184,38



Lanjutan Tabel/*Continued Table 4.10*

Kecamatan <i>District</i>	Lahan Pertanian <i>Agricultural Land</i>		Bukan Lahan Pertanian dan Bukan Tempat Tinggal <i>Non-Agricultural and Non-Residential Land</i>	Lahan Dikuasai <i>Land Utilized</i>
	Kegiatan Kehutanan <i>Forestry Activities</i>	Kegiatan Budi daya Perikanan <i>Aquaculture Activities</i>		
(1)	(9)	(10)	(11)	(12)
Pagai Selatan	3.271,77	-	-	17.914,27
Sikakap	508,38	142,63	195,38	8.915,27
Pagai Utara	3.560,00	16,00	150,00	23.337,42
Sipora Selatan	1.231,88	98,25	432,29	9.788,90
Sipora Utara	2.275,31	182,21	1.701,43	10.766,44
Siberut Selatan	7.277,00	141,50	16,00	10.287,35
Siberut Barat Daya	-	300,00	50.000,00	14.698,00
Siberut Tengah	-	-	-	5.749,81
Siberut Utara	8.863,65	6.492,50	-	17.800,67
Siberut Barat	1.020,00	60,00	5.000,00	12.694,17
Kabupaten Kepulauan Mentawai	5.076,51	458,72	756,71	13.232,86

<https://mentawai.bps.go.id>



Tabel
Table 4.11

Rata-Rata Luas Lahan yang Dikuasai Usaha Pertanian Perorangan Menurut Kecamatan Domisili Pengelola di Kabupaten Kepulauan Mentawai (m²), 2023
Average Land Area Utilized by Individual Agricultural Holdings by Domicile District of Holdings in Kepulauan Mentawai Regency (m²), 2023

Kecamatan <i>District</i>	Lahan Pertanian <i>Agricultural Land</i>			
	Sawah <i>Rice Field</i>	Bukan Sawah <i>Non-Rice Field</i>	Padang Rumput Sementara <i>Temporary Meadow</i>	Padang Rumput Permanen <i>Permanent Meadow</i>
(1)	(2)	(3)	(4)	(5)
Pagai Selatan	713,12	267,58	344,40	417,37
Sikakap	546,16	198,15	5,74	21,69
Pagai Utara	430,79	179,00	-	-
Sipora Selatan	677,75	151,09	6,68	35,42
Sipora Utara	622,40	224,80	7,78	137,68
Siberut Selatan	66,28	34,46	82,97	82,32
Siberut Barat Daya	2,98	205,87	30,54	88,77
Siberut Tengah	54,47	109,82	0,24	0,16
Siberut Utara	259,56	158,07	6,13	40,83
Siberut Barat	142,02	425,83	131,29	305,61
Kabupaten Kepulauan Mentawai	373,25	194,59	68,76	118,27

Lanjutan Tabel/Continued Table 4.11

Kecamatan <i>District</i>	Lahan Pertanian <i>Agricultural Land</i>		
	Sementara Belum Ditanami Menunggu Penanaman <i>Temporary Fallow Land Awaiting Planting</i>	Tanaman Tahunan <i>Permanent Crops</i>	Kandang Ternak dan Bangunan Pertanian Lainnya <i>Livestock Pens and Other Agricultural Buildings</i>
(1)	(6)	(7)	(8)
Pagai Selatan	417,09	14.887,29	40,21
Sikakap	35,42	7.512,73	27,28
Pagai Utara	44,10	20.512,01	30,78
Sipora Selatan	125,05	8.330,78	41,21
Sipora Utara	360,68	8.264,89	49,68
Siberut Selatan	100,47	8.666,97	75,38
Siberut Barat Daya	168,18	12.474,54	11,30
Siberut Tengah	21,30	5.486,79	4,03
Siberut Utara	71,65	13.482,55	72,78
Siberut Barat	176,11	11.091,29	78,34
Kabupaten Kepulauan Mentawai	155,91	11.129,00	43,33



Lanjutan Tabel/Continued Table 4.11

Kecamatan District	Lahan Pertanian Agricultural Land		Bukan Lahan Pertanian dan Bukan Tempat Tinggal Non-Agricultural and Non-Residential Land	Lahan Dikuasai Land Utilized
	Kegiatan Kehutanan Forestry Activities	Kegiatan Budi daya Perikanan Aquaculture Activities		
(1)	(9)	(10)	(11)	(12)
Pagai Selatan	48,34	-	-	17.135,39
Sikakap	61,39	1,14	29,54	8.439,25
Pagai Utara	24,32	~0	~0	21.221,11
Sipora Selatan	107,03	1,01	1,30	9.477,34
Sipora Utara	131,24	2,32	26,25	9.827,72
Siberut Selatan	254,61	0,80	~0	9.364,28
Siberut Barat Daya	-	0,33	83,29	13.065,79
Siberut Tengah	-	-	-	5.676,80
Siberut Utara	2345,76	12,47	-	16.449,80
Siberut Barat	3,15	~0	3,09	12.356,81
Kabupaten Kepulauan Mentawai	325,06	1,94	13,76	12.423,86

<https://mentawai.kab.bps.go.id>



Tabel
Table 4.12

Rata-Rata Luas Lahan yang dikuasai Usaha Pertanian Perorangan Pengguna Lahan Pertanian Menurut Kecamatan Domisili Pengelola dan Jenis Lahan di Kabupaten Kepulauan Mentawai (m²), 2023

Average Land Area Utilized by Individual Agricultural Holdings Utilizing Agricultural Land by Domicile District of Holdings and Type of Land in Kepulauan Mentawai Regency (m²), 2023

Kecamatan District	Lahan Pertanian Agricultural Land			
	Sawah Rice Field	Bukan Sawah Non-Rice Field	Padang Rumput Sementara Temporary Meadow	Padang Rumput Permanen Permanent Meadow
(1)	(2)	(3)	(4)	(5)
Pagai Selatan	718,88	269,75	347,18	420,74
Sikakap	570,35	206,93	6,00	22,65
Pagai Utara	438,96	182,39	-	-
Sipora Selatan	688,11	153,40	6,79	35,97
Sipora Utara	672,94	243,06	8,41	148,86
Siberut Selatan	70,12	36,46	87,78	87,09
Siberut Barat Daya	3,11	214,94	31,88	92,68
Siberut Tengah	55,17	111,23	0,24	0,16
Siberut Utara	264,13	160,85	6,24	41,54
Siberut Barat	143,26	429,55	132,44	308,27
Kabupaten Kepulauan Mentawai	384,04	200,22	70,75	121,69

Lanjutan Tabel/Continued Table 4.12

Kecamatan District	Lahan Pertanian Agricultural Land		
	Sementara Belum Ditanami Menunggu Penanaman Temporary Fallow Land Awaiting Planting	Tanaman Tahunan Permanent Crops	Kandang Ternak dan Bangunan Pertanian Lainnya Livestock Pens and Other Agricultural Buildings
(1)	(6)	(7)	(8)
Pagai Selatan	420,46	15.007,66	40,53
Sikakap	36,99	7.845,50	28,49
Pagai Utara	44,94	20.901,48	31,37
Sipora Selatan	126,96	8.458,11	41,84
Sipora Utara	389,97	8.936,15	53,72
Siberut Selatan	106,29	9.168,88	79,75
Siberut Barat Daya	175,59	13.024,14	11,80
Siberut Tengah	21,58	5.557,36	4,08
Siberut Utara	72,91	13.719,78	74,06
Siberut Barat	177,65	11.188,10	79,03
Kabupaten Kepulauan Mentawai	160,41	11.450,78	44,58



Lanjutan Tabel/Continued Table 4.12

Kecamatan District	Lahan Pertanian Agricultural Land		Bukan Lahan Pertanian dan Bukan Tempat Tinggal Non-Agricultural and Non-Residential Land	Lahan Dikuasai Land Utilized
	Kegiatan Kehutanan Forestry Activities	Kegiatan Budi daya Perikanan Aquaculture Activities		
(1)	(9)	(10)	(11)	(12)
Pagai Selatan	48,73	-	-	17.273,93
Sikakap	64,11	1,19	30,85	8.813,06
Pagai Utara	24,78	~0	~0	21.624,04
Sipora Selatan	108,66	1,03	1,32	9.622,19
Sipora Utara	141,90	2,51	28,38	10.625,91
Siberut Selatan	269,36	0,84	~0	9.906,57
Siberut Barat Daya	-	0,35	86,96	13.641,44
Siberut Tengah	-	-	-	5.749,81
Siberut Utara	2.387,03	12,69	-	16.739,24
Siberut Barat	3,18	~0	3,12	12.464,66
Kabupaten Kepulauan Mentawai	334,46	2,00	14,15	12.783,08

<https://mentawai.kab.bps.go.id>



Tabel
Table 4.13

Rata-Rata Luas Lahan yang dikuasai Usaha Pertanian Perorangan Pengguna Jenis Lahan Tertentu Menurut Kecamatan Domisili Pengelola dan Jenis Lahandi Kabupaten Kepulauan Mentawai (m²), 2023
Average Land Area Utilized by Individual Agricultural Holdings Utilizing Particular Type of Land by Domicile District of Holdings and Type of Land in Kepulauan Mentawai Regency (m²), 2023

Kecamatan District	Lahan Pertanian Agricultural Land			
	Sawah Rice Field	Bukan Sawah Non-Rice Field	Padang Rumput Sementara Temporary Meadow	Padang Rumput Permanen Permanent Meadow
(1)	(2)	(3)	(4)	(5)
Pagai Selatan	1.906,74	658,26	3.675,11	3.788,31
Sikakap	1.328,29	547,72	885,08	6.208,71
Pagai Utara	1.308,61	906,24	-	-
Sipora Selatan	1.384,68	431,02	1.412,73	6.863,33
Sipora Utara	1.867,19	719,26	1.657,71	2.891,30
Siberut Selatan	553,99	176,49	7.001,14	4.290,56
Siberut Barat Daya	298,06	726,99	9.166,67	7.266,82
Siberut Tengah	344,52	516,32	125,00	125,00
Siberut Utara	2.214,77	375,27	2.554,40	6.071,43
Siberut Barat	1.335,99	688,31	4.165,37	6.964,37
Kabupaten Kepulauan Mentawai	1.459,12	570,89	3.782,09	4.464,21

Lanjutan Tabel/Continued Table 4.13

Kecamatan District	Lahan Pertanian Agricultural Land		
	Sementara Belum Ditanami Menunggu Penanaman Temporary Fallow Land Awaiting Planting	Tanaman Tahunan Permanent Crops	Kandang Ternak dan Bangunan Pertanian Lainnya Livestock Pens and Other Agricultural Buildings
(1)	(6)	(7)	(8)
Pagai Selatan	4.511,78	15.340,58	199,68
Sikakap	2.957,67	8.313,37	121,50
Pagai Utara	14.200,00	21.388,82	76,96
Sipora Selatan	6.057,04	8.697,38	194,76
Sipora Utara	8.962,78	9.710,76	193,42
Siberut Selatan	4.342,27	10.224,95	199,07
Siberut Barat Daya	9.178,79	14.192,44	678,47
Siberut Tengah	2.396,43	5.629,77	36,66
Siberut Utara	2.131,00	14.120,05	197,81
Siberut Barat	3.166,06	11.548,07	371,72
Kabupaten Kepulauan Mentawai	4.813,19	11.987,20	182,50



Lanjutan Tabel/Continued Table 4.13

Kecamatan District	Lahan Pertanian Agricultural Land		Bukan Lahan Pertanian dan Bukan Tempat Tinggal Non-Agricultural and Non-Residential Land	Lahan Dikuasai Land Utilized
	Kegiatan Kehutanan Forestry Activities	Kegiatan Budi daya Perikanan Aquaculture Activities		
(1)	(9)	(10)	(11)	(12)
Pagai Selatan	3.271,77	-	-	17.273,93
Sikakap	502,15	142,63	194,74	8.813,06
Pagai Utara	3.560,00	10,67	150,00	21.624,04
Sipora Selatan	1.225,81	98,25	432,29	9.622,19
Sipora Utara	2.275,31	182,21	1.701,43	10.625,91
Siberut Selatan	7.161,49	141,50	16,00	9.906,57
Siberut Barat Daya	-	300,00	50.000,00	13.641,44
Siberut Tengah	-	-	-	5.749,81
Siberut Utara	8.235,87	6.492,50	-	16.739,24
Siberut Barat	1.020,00	60,00	5.000,00	12.464,66
Kabupaten Kepulauan Mentawai	4.884,25	452,99	754,49	12.783,08

<https://mentawai.bps.go.id>



Tabel
Table 4.14

Luas Lahan yang dikuasai Usaha Pertanian Perorangan Menurut Lokasi dan Jenis Lahan di Kabupaten Kepulauan Mentawai (m²), 2023
Land Area Utilized by Individual Agricultural Holdings by Location and Type of Land in Kepulauan Mentawai Regency (m²), 2023

Kecamatan District	Lahan Pertanian Agricultural Land			
	Sawah Rice Field	Bukan Sawah Non-Rice Field	Padang Rumput Sementara Temporary Meadow	Padang Rumput Permanen Permanent Meadow
(1)	(2)	(3)	(4)	(5)
Pagai Selatan	1.698.860,00	634.507,00	815.875,00	988.750,00
Sikakap	1.096.010,00	392.349,50	11.506,00	40.961,00
Pagai Utara	690.964,00	299.044,00	-	-
Sipora Selatan	1.609.486,00	354.333,00	15.540,00	84.860,00
Sipora Utara	917.991,00	339.307,00	11.604,00	205.282,00
Siberut Selatan	116.176,00	61.467,00	144.524,00	145.879,00
Siberut Barat Daya	12.915,00	371.365,00	55.000,00	159.870,00
Siberut Tengah	86.256,00	167.766,00	2.875,00	250,00
Siberut Utara	551.885,00	334.108,00	12.772,00	85.000,00
Siberut Barat	229.790,00	688.397,00	212.434,00	494.470,00
Kabupaten Kepulauan Mentawai	7.010.333,00	3.642.643,50	1.282.130,00	2.205.322,00

Lanjutan Tabel/Continued Table 4.14

Kecamatan District	Lahan Pertanian Agricultural Land		
	Sementara Belum Ditanami Menunggu Penanaman Temporary Fallow Land Awaiting Planting	Tanaman Tahunan Permanent Crops	Kandang Ternak dan Bangunan Pertanian Lainnya Livestock Pens and Other Agricultural Buildings
(1)	(6)	(7)	(8)
Pagai Selatan	1.008.080,00	35.911.157,00	95.289,50
Sikakap	70.984,00	15.166.067,00	54.674,00
Pagai Utara	71.000,00	33.424.873,00	49.756,00
Sipora Selatan	305.738,00	19.731.555,00	95.833,00
Sipora Utara	537.767,00	12.303.655,00	74.078,00
Siberut Selatan	178.033,00	14.496.607,00	133.595,00
Siberut Barat Daya	302.900,00	23.195.735,00	20.386,00
Siberut Tengah	33.550,00	8.936.812,00	6.339,00
Siberut Utara	149.170,00	28.150.639,00	151.562,00
Siberut Barat	284.945,00	17.930.008,00	126.558,00
Kabupaten Kepulauan Mentawai	2.942.167,00	209.247.108,00	808.070,50



Lanjutan Tabel/*Continued Table 4.14*

Kecamatan District	Lahan Pertanian Agricultural Land		Bukan Lahan Pertanian dan Bukan Tempat Tinggal Non-Agricultural and Non-Residential Land	Lahan Dikuasai Land Utilized
	Kegiatan Kehutanan Forestry Activities	Kegiatan Budi daya Perikanan Aquaculture Activities		
(1)	(9)	(10)	(11)	(12)
Pagai Selatan	114.512,00	-	5.045,00	41.272.075,50
Sikakap	110.627,00	2.282,00	59.139,00	17.004.599,50
Pagai Utara	53.660,00	32,00	158,00	34.589.487,00
Sipora Selatan	245.139,00	2.378,00	3.035,00	22.447.897,00
Sipora Utara	196.677,00	3.462,00	39.133,00	14.628.956,00
Siberut Selatan	431.199,00	1.415,00	16,00	15.708.911,00
Siberut Barat Daya	12.475,00	600,00	150.000,00	24.281.246,00
Siberut Tengah	7.500,00	-	-	9.241.348,00
Siberut Utara	4.883.869,00	25.970,00	-	34.344.975,00
Siberut Barat	5.100,00	120,00	5.000,00	19.976.822,00
Kabupaten Kepulauan Mentawai	6.060.758,00	36.259,00	261.526,00	233.496.317,00

<https://mentawai.kab.bps.go.id>



Tabel
Table 4.15

Jumlah Rumah Tangga Usaha Pertanian Menurut Kecamatan dan Kelompok Luas Lahan Pertanian yang Dikuasai di Kabupaten Kepulauan Mentawai (rumah tangga), 2023
Number of Agricultural Households by District and Classification of Agricultural Land Area Utilized in Kepulauan Mentawai Regency (households), 2023

Kecamatan District	Kelompok Luas Lahan Pertanian yang Dikuasai (Ha) Classification of Agricultural Land Area Utilized (Ha)				
	0	<0,1 ¹	0,1-0,19	0,2-0,49	0,5-0,99
(1)	(2)	(3)	(4)	(5)	(6)
Pagai Selatan	11	50	30	202	331
Sikakap	76	123	112	418	546
Pagai Utara	14	2	-	11	76
Sipora Selatan	26	132	144	403	620
Sipora Utara	96	137	39	187	308
Siberut Selatan	96	204	19	199	398
Siberut Barat Daya	59	134	90	80	301
Siberut Tengah	20	32	57	407	941
Siberut Utara	33	116	14	49	151
Siberut Barat	5	24	31	67	518
Kabupaten Kepulauan Mentawai	436	954	536	2.023	4.190

Lanjutan Tabel/Continued Table 4.15

Kecamatan District	Kelompok Luas Lahan Pertanian yang Dikuasai (Ha) Classification of Agricultural Land Area Utilized (Ha)			
	1-1,99	2-2,99	3-3,99	4-4,99
(1)	(7)	(8)	(9)	(10)
Pagai Selatan	817	459	243	89
Sikakap	525	135	25	7
Pagai Utara	548	433	251	96
Sipora Selatan	683	173	68	16
Sipora Utara	465	155	48	12
Siberut Selatan	534	171	49	26
Siberut Barat Daya	558	251	92	39
Siberut Tengah	118	-	-	-
Siberut Utara	704	579	218	65
Siberut Barat	700	188	34	5
Kabupaten Kepulauan Mentawai	5.652	2.544	1.028	355



Lanjutan Tabel/Continued Table 4.15

Kecamatan District	Kelompok Luas Lahan Pertanian yang Dikuasai (Ha) Classification of Agricultural Land Area Utilized (Ha)			
	5-9,99	10-19,99	20-49,99	50-99
(1)	(11)	(12)	(13)	(14)
Pagai Selatan	42	3	-	-
Sikakap	5	1	-	-
Pagai Utara	46	1	-	-
Sipora Selatan	10	2	-	-
Sipora Utara	9	1	-	-
Siberut Selatan	10	2	1	-
Siberut Barat Daya	52	4	-	-
Siberut Tengah	-	-	-	-
Siberut Utara	27	1	-	-
Siberut Barat	5	3	-	-
Kabupaten Kepulauan Mentawai	206	18	1	-

Lanjutan Tabel/Continued Table 4.15

Kecamatan District	Kelompok Luas Lahan Pertanian yang Dikuasai (Ha) Classification of Agricultural Land Area Utilized (Ha)			
	100-199	200-499	500-999	≥1.000
(1)	(15)	(16)	(17)	(18)
Pagai Selatan	-	-	-	-
Sikakap	-	-	-	-
Pagai Utara	-	-	-	-
Sipora Selatan	-	-	-	-
Sipora Utara	-	-	-	-
Siberut Selatan	-	-	-	-
Siberut Barat Daya	-	-	-	-
Siberut Tengah	-	-	-	-
Siberut Utara	-	-	-	-
Siberut Barat	-	-	-	-
Kabupaten Kepulauan Mentawai	-	-	-	-

Catatan/Note: ¹Tidak termasuk 0/Excluding 0.



Tabel
Table 4.16

Jumlah Rumah Tangga Usaha Pertanian Menurut Kecamatan dan Kelompok Luas Lahan Sawah yang Dikuasai di Kabupaten Kepulauan Mentawai (rumah tangga), 2023
Number of Agricultural Households by District and Classification of Rice Field Area Utilized in Kepulauan Mentawai Regency (households), 2023

Kecamatan District	Kelompok Luas Lahan Sawah yang Dikuasai (Ha) Classification of Rice-field Area Utilized (Ha)				
	0	<0,1 ¹	0,1-0,19	0,2-0,49	0,5-0,99
(1)	(2)	(3)	(4)	(5)	(6)
Pagai Selatan	1.409	338	212	221	79
Sikakap	1.150	460	174	182	7
Pagai Utara	951	139	278	110	-
Sipora Selatan	1.144	523	329	216	50
Sipora Utara	964	270	51	86	78
Siberut Selatan	1.504	175	1	22	6
Siberut Barat Daya	1.642	18	-	-	-
Siberut Tengah	1.326	245	4	-	-
Siberut Utara	1.714	86	12	94	49
Siberut Barat	1.408	29	136	7	-
Kabupaten Kepulauan Mentawai	13.212	2.283	1.197	938	269

Lanjutan Tabel/Continued Table 4.16

Kecamatan District	Kelompok Luas Lahan Sawah yang Dikuasai (Ha) Classification of Rice-field Area Utilized (Ha)			
	1-1,99	2-2,99	3-3,99	4-4,99
(1)	(7)	(8)	(9)	(10)
Pagai Selatan	18	-	-	-
Sikakap	-	-	-	-
Pagai Utara	-	-	-	-
Sipora Selatan	14	1	-	-
Sipora Utara	8	-	-	-
Siberut Selatan	1	-	-	-
Siberut Barat Daya	-	-	-	-
Siberut Tengah	-	-	-	-
Siberut Utara	2	-	-	-
Siberut Barat	-	-	-	-
Kabupaten Kepulauan Mentawai	43	1	-	-



Lanjutan Tabel/Continued Table 4.16

Kecamatan District	Kelompok Luas Lahan Sawah yang Dikuasai (Ha) Classification of Rice-field Area Utilized (Ha)			
	5-9,99	10-19,99	20-49,99	50-99
(1)	(11)	(12)	(13)	(14)
Pagai Selatan	-	-	-	-
Sikakap	-	-	-	-
Pagai Utara	-	-	-	-
Sipora Selatan	-	-	-	-
Sipora Utara	-	-	-	-
Siberut Selatan	-	-	-	-
Siberut Barat Daya	-	-	-	-
Siberut Tengah	-	-	-	-
Siberut Utara	-	-	-	-
Siberut Barat	-	-	-	-
Kabupaten Kepulauan Mentawai	-	-	-	-

Lanjutan Tabel/Continued Table 4.16

Kecamatan District	Kelompok Luas Lahan Sawah yang Dikuasai (Ha) Classification of Rice-field Area Utilized (Ha)			
	100-199	200-499	500-999	≥1.000
(1)	(15)	(16)	(17)	(18)
Pagai Selatan	-	-	-	-
Sikakap	-	-	-	-
Pagai Utara	-	-	-	-
Sipora Selatan	-	-	-	-
Sipora Utara	-	-	-	-
Siberut Selatan	-	-	-	-
Siberut Barat Daya	-	-	-	-
Siberut Tengah	-	-	-	-
Siberut Utara	-	-	-	-
Siberut Barat	-	-	-	-
Kabupaten Kepulauan Mentawai	-	-	-	-

Catatan/Note: ¹Tidak termasuk 0/Excluding 0.



Tabel
Table 4.17

Jumlah Rumah Tangga Usaha Pertanian Menurut Kecamatan dan Kelompok Luas Lahan Selain Sawah yang Dikuasai di Kabupaten Kepulauan Mentawai (rumah tangga), 2023

Number of Agricultural Households by District and Classification of Land Area other Than Rice Field Utilized in Kepulauan Mentawai Regency (households), 2023

Kecamatan District	Kelompok Luas Lahan Selain Sawah yang Dikuasai (Ha) Classification of Land Area other Than Rice Field Utilized (Ha)				
	0	<0,1 ¹	0,1-0,19	0,2-0,49	0,5-0,99
(1)	(2)	(3)	(4)	(5)	(6)
Pagai Selatan	34	33	45	189	342
Sikakap	87	157	128	451	523
Pagai Utara	14	2	-	11	76
Sipora Selatan	38	163	153	425	677
Sipora Utara	118	137	39	196	298
Siberut Selatan	100	202	19	205	399
Siberut Barat Daya	59	134	90	80	301
Siberut Tengah	21	34	57	421	935
Siberut Utara	33	117	15	57	166
Siberut Barat	28	23	14	76	508
Kabupaten Kepulauan Mentawai	532	1.002	560	2.111	4.225

Lanjutan Tabel/Continued Table 4.17

Kecamatan District	Kelompok Luas Lahan Selain Sawah yang Dikuasai (Ha) Classification of Land Area other Than Rice Field Utilized (Ha)			
	1-1,99	2-2,99	3-3,99	4-4,99
(1)	(7)	(8)	(9)	(10)
Pagai Selatan	830	460	221	81
Sikakap	459	131	24	7
Pagai Utara	550	434	249	97
Sipora Selatan	581	150	67	13
Sipora Utara	452	152	43	12
Siberut Selatan	534	165	50	23
Siberut Barat Daya	558	251	92	39
Siberut Tengah	107	-	-	-
Siberut Utara	722	554	206	59
Siberut Barat	696	188	34	5
Kabupaten Kepulauan Mentawai	5.489	2.485	986	336



Lanjutan Tabel/Continued Table 4.17

Kecamatan District	Kelompok Luas Lahan Selain Sawah yang Dikuasai (Ha) Classification of Land Area other Than Rice Field Utilized (Ha)			
	5-9,99	10-19,99	20-49,99	50-99
(1)	(11)	(12)	(13)	(14)
Pagai Selatan	39	3	-	-
Sikakap	5	1	-	-
Pagai Utara	44	1	-	-
Sipora Selatan	8	2	-	-
Sipora Utara	9	1	-	-
Siberut Selatan	9	2	1	-
Siberut Barat Daya	52	4	-	-
Siberut Tengah	-	-	-	-
Siberut Utara	27	1	-	-
Siberut Barat	5	3	-	-
Kabupaten Kepulauan Mentawai	198	18	1	-

Lanjutan Tabel/Continued Table 4.17

Kecamatan District	Kelompok Luas Lahan Selain Sawah yang Dikuasai (Ha) Classification of Land Area other Than Rice Field Utilized (Ha)			
	100-199	200-499	500-999	≥1.000
(1)	(15)	(16)	(17)	(18)
Pagai Selatan	-	-	-	-
Sikakap	-	-	-	-
Pagai Utara	-	-	-	-
Sipora Selatan	-	-	-	-
Sipora Utara	-	-	-	-
Siberut Selatan	-	-	-	-
Siberut Barat Daya	-	-	-	-
Siberut Tengah	-	-	-	-
Siberut Utara	-	-	-	-
Siberut Barat	-	-	-	-
Kabupaten Kepulauan Mentawai	-	-	-	-

Catatan/Note: ¹ Tidak termasuk 0/Excluding 0.



Tabel
Table 4.18

Jumlah Rumah Tangga Usaha Pertanian Menurut Kecamatan dan Kelompok Luas Lahan Tanaman Semusim Bukan Sawah yang Dikuasai di Kabupaten Kepulauan Mentawai, 2023
Number of Agricultural Households by District and Classification of non-Rice Field for Temporary Crops Area Utilized in Kepulauan Mentawai Regency, 2023

Kecamatan District	Kelompok Luas Lahan Tanaman Semusim Bukan Sawah yang Dikuasai (Ha) Classification of non-Rice Field for Temporary Crops Area Utilized (Ha)				
	0	<0,1 ¹	0,1-0,19	0,2-0,49	0,5-0,99
(1)	(2)	(3)	(4)	(5)	(6)
Pagai Selatan	1.323	838	49	28	34
Sikakap	1.248	671	7	13	33
Pagai Utara	1.162	263	9	14	25
Sipora Selatan	1.465	711	67	31	1
Sipora Utara	994	371	33	44	11
Siberut Selatan	1.367	334	4	2	2
Siberut Barat Daya	1.154	415	11	53	22
Siberut Tengah	1.240	305	17	9	4
Siberut Utara	1.096	826	18	9	6
Siberut Barat	585	783	145	46	20
Kabupaten Kepulauan Mentawai	11.634	5.517	360	249	158

Lanjutan Tabel/Continued Table 4.18

Kecamatan District	Kelompok Luas Lahan Tanaman Semusim Bukan Sawah yang Dikuasai (Ha) Classification of non-Rice Field for Temporary Crops Area Utilized (Ha)			
	1-1,99	2-2,99	3-3,99	4-4,99
(1)	(7)	(8)	(9)	(10)
Pagai Selatan	4	1	-	-
Sikakap	1	-	-	-
Pagai Utara	5	-	-	-
Sipora Selatan	2	-	-	-
Sipora Utara	4	-	-	-
Siberut Selatan	-	-	-	-
Siberut Barat Daya	5	-	-	-
Siberut Tengah	-	-	-	-
Siberut Utara	1	-	1	-
Siberut Barat	1	-	-	-
Kabupaten Kepulauan Mentawai	23	1	1	-



Lanjutan Tabel/Continued Table 4.18

Kecamatan District	Kelompok Luas Lahan Tanaman Semusim Bukan Sawah yang Dikuasai (Ha) Classification of non-Rice Field for Temporary Crops Area Utilized (Ha)			
	5-9,99	10-19,99	20-49,99	50-99
(1)	(11)	(12)	(13)	(14)
Pagai Selatan	-	-	-	-
Sikakap	-	-	-	-
Pagai Utara	-	-	-	-
Sipora Selatan	-	-	-	-
Sipora Utara	-	-	-	-
Siberut Selatan	-	-	-	-
Siberut Barat Daya	-	-	-	-
Siberut Tengah	-	-	-	-
Siberut Utara	-	-	-	-
Siberut Barat	-	-	-	-
Kabupaten Kepulauan Mentawai	-	-	-	-

Lanjutan Tabel/Continued Table 4.18

Kecamatan District	Kelompok Luas Lahan Tanaman Semusim Bukan Sawah yang Dikuasai (Ha) Classification of non-Rice Field for Temporary Crops Area Utilized (Ha)			
	100-199	200-499	500-999	≥1.000
(1)	(15)	(16)	(17)	(18)
Pagai Selatan	-	-	-	-
Sikakap	-	-	-	-
Pagai Utara	-	-	-	-
Sipora Selatan	-	-	-	-
Sipora Utara	-	-	-	-
Siberut Selatan	-	-	-	-
Siberut Barat Daya	-	-	-	-
Siberut Tengah	-	-	-	-
Siberut Utara	-	-	-	-
Siberut Barat	-	-	-	-
Kabupaten Kepulauan Mentawai	-	-	-	-

Catatan/Note: ¹Tidak termasuk 0/Excluding 0.



Tabel
Table 4.19

Jumlah Rumah Tangga Usaha Pertanian Menurut Kecamatan dan Kelompok Luas Lahan Padang Rumput Sementara yang Dikuasai di Kabupaten Kepulauan Mentawai (rumah tangga), 2023
Number of Agricultural Households by District and Classification of Temporary Meadow Area Utilized in Kepulauan Mentawai Regency (households), 2023

Kecamatan District	Kelompok Luas Lahan Padang Rumput Sementara yang Dikuasai (Ha) Classification of Temporary Meadow Area Utilized (Ha)				
	0	<0,1 ¹	0,1-0,19	0,2-0,49	0,5-0,99
(1)	(2)	(3)	(4)	(5)	(6)
Pagai Selatan	2.058	82	24	50	40
Sikakap	1.960	7	5	1	-
Pagai Utara	1.478	-	-	-	-
Sipora Selatan	2.266	6	2	2	1
Sipora Utara	1.450	3	3	-	1
Siberut Selatan	1.688	5	-	6	4
Siberut Barat Daya	1.654	-	-	-	1
Siberut Tengah	1.572	3	-	-	-
Siberut Utara	1.952	3	-	1	-
Siberut Barat	1.530	4	17	14	8
Kabupaten Kepulauan Mentawai	17.608	113	51	74	55

Lanjutan Tabel/Continued Table 4.19

Kecamatan District	Kelompok Luas Lahan Padang Rumput Sementara yang Dikuasai (Ha) Classification of non-Rice Field for Temporary Crops Area Utilized (Ha)			
	1-1,99	2-2,99	3-3,99	4-4,99
(1)	(7)	(8)	(9)	(10)
Pagai Selatan	19	4	-	-
Sikakap	-	-	-	-
Pagai Utara	-	-	-	-
Sipora Selatan	-	-	-	-
Sipora Utara	-	-	-	-
Siberut Selatan	3	1	2	-
Siberut Barat Daya	5	-	-	-
Siberut Tengah	-	-	-	-
Siberut Utara	1	-	-	-
Siberut Barat	6	1	-	-
Kabupaten Kepulauan Mentawai	34	6	2	-



Lanjutan Tabel/Continued Table 4.19

Kecamatan District	Kelompok Luas Lahan Padang Rumput Sementara yang Dikuasai (Ha) Classification of non-Rice Field for Temporary Crops Area Utilized (Ha)			
	5-9,99	10-19,99	20-49,99	50-99
(1)	(11)	(12)	(13)	(14)
Pagai Selatan	-	-	-	-
Sikakap	-	-	-	-
Pagai Utara	-	-	-	-
Sipora Selatan	-	-	-	-
Sipora Utara	-	-	-	-
Siberut Selatan	-	-	-	-
Siberut Barat Daya	-	-	-	-
Siberut Tengah	-	-	-	-
Siberut Utara	-	-	-	-
Siberut Barat	-	-	-	-
Kabupaten Kepulauan Mentawai	-	-	-	-

Lanjutan Tabel/Continued Table 4.19

Kecamatan District	Kelompok Luas Lahan Padang Rumput Sementara yang Dikuasai (Ha) Classification of non-Rice Field for Temporary Crops Area Utilized (Ha)			
	100-199	200-499	500-999	≥1.000
(1)	(15)	(16)	(17)	(18)
Pagai Selatan	-	-	-	-
Sikakap	-	-	-	-
Pagai Utara	-	-	-	-
Sipora Selatan	-	-	-	-
Sipora Utara	-	-	-	-
Siberut Selatan	-	-	-	-
Siberut Barat Daya	-	-	-	-
Siberut Tengah	-	-	-	-
Siberut Utara	-	-	-	-
Siberut Barat	-	-	-	-
Kabupaten Kepulauan Mentawai	-	-	-	-

Catatan/Note: ¹Tidak termasuk 0/Excluding 0.

Tabel
Table

4.20

Jumlah Rumah Tangga Usaha Pertanian Menurut Kecamatan dan Kelompok Luas Lahan Padang Rumput Permanen yang Dikuasai di Kabupaten Kepulauan Mentawai (rumah tangga), 2023
Number of Agricultural Households by District and Classification of Permanent Meadow Area Utilized in Kepulauan Mentawai Regency (households), 2023

Kecamatan District	Kelompok Luas Lahan Padang Rumput Permanen yang Dikuasai (Ha) Classification of Permanent Meadow Area Utilized (Ha)				
	0	<0,1 ¹	0,1-0,19	0,2-0,49	0,5-0,99
(1)	(2)	(3)	(4)	(5)	(6)
Pagai Selatan	2.019	88	46	51	42
Sikakap	1.966	1	-	5	-
Pagai Utara	1.478	-	-	-	-
Sipora Selatan	2.265	4	4	1	1
Sipora Utara	1.387	8	17	35	7
Siberut Selatan	1.675	10	4	8	5
Siberut Barat Daya	1.638	-	-	1	12
Siberut Tengah	1.573	2	-	-	-
Siberut Utara	1.943	1	1	4	5
Siberut Barat	1.509	12	5	14	25
Kabupaten Kepulauan Mentawai	17.453	126	77	119	97

Lanjutan Tabel/Continued Table 4.20

Kecamatan District	Kelompok Luas Lahan Padang Rumput Permanen yang Dikuasai (Ha) Classification of Permanent Meadow Area Utilized (Ha)			
	1-1,99	2-2,99	3-3,99	4-4,99
(1)	(7)	(8)	(9)	(10)
Pagai Selatan	24	6	1	-
Sikakap	-	-	1	-
Pagai Utara	-	-	-	-
Sipora Selatan	-	1	-	-
Sipora Utara	3	-	-	-
Siberut Selatan	6	1	-	-
Siberut Barat Daya	9	-	-	-
Siberut Tengah	-	-	-	-
Siberut Utara	2	1	-	-
Siberut Barat	12	1	1	-
Kabupaten Kepulauan Mentawai	56	10	3	-



Lanjutan Tabel/Continued Table 4.20

Kecamatan District	Kelompok Luas Lahan Padang Rumput Permanen yang Dikuasai (Ha) Classification of Permanent Meadow Area Utilized (Ha)			
	5-9,99	10-19,99	20-49,99	50-99
(1)	(11)	(12)	(13)	(14)
Pagai Selatan	-	-	-	-
Sikakap	-	-	-	-
Pagai Utara	-	-	-	-
Sipora Selatan	1	-	-	-
Sipora Utara	-	-	-	-
Siberut Selatan	-	-	-	-
Siberut Barat Daya	-	-	-	-
Siberut Tengah	-	-	-	-
Siberut Utara	-	-	-	-
Siberut Barat	1	-	-	-
Kabupaten Kepulauan Mentawai	2	-	-	-

Lanjutan Tabel/Continued Table 4.20

Kecamatan District	Kelompok Luas Lahan Padang Rumput Permanen yang Dikuasai (Ha) Classification of Permanent Meadow Area Utilized (Ha)			
	100-199	200-499	500-999	≥1000
(1)	(15)	(16)	(17)	(18)
Pagai Selatan	-	-	-	-
Sikakap	-	-	-	-
Pagai Utara	-	-	-	-
Sipora Selatan	-	-	-	-
Sipora Utara	-	-	-	-
Siberut Selatan	-	-	-	-
Siberut Barat Daya	-	-	-	-
Siberut Tengah	-	-	-	-
Siberut Utara	-	-	-	-
Siberut Barat	-	-	-	-
Kabupaten Kepulauan Mentawai	-	-	-	-

Catatan/Note: ¹ Tidak termasuk 0/Excluding 0.



Tabel
Table

4.21

Jumlah Rumah Tangga Usaha Pertanian Menurut Kecamatan dan Kelompok Luas Lahan Sementara Belum Ditanami Menunggu Penanaman yang Dikuasai Kabupaten Kepulauan Mentawai (rumah tangga), 2023
Number of Agricultural Households by District and Classification of Temporary Fallow Land Awaiting Planting Utilized in Kepulauan Mentawai Regency (households), 2023

Kecamatan District	Kelompok Luas Lahan Sementara Belum Ditanami Menunggu Penanaman yang Dikuasai (Ha) Classification of Temporary Fallow Land Awaiting Planting Utilized (Ha)				
	0	<0,1 ¹	0,1-0,19	0,2-0,49	0,5-0,99
(1)	(2)	(3)	(4)	(5)	(6)
Pagai Selatan	2.061	26	20	95	49
Sikakap	1.949	6	3	11	2
Pagai Utara	1.473	-		1	-
Sipora Selatan	2.229	3	4	11	19
Sipora Utara	1.398	8	3	9	7
Siberut Selatan	1.668	5	6	17	8
Siberut Barat Daya	1.627	-	2	4	11
Siberut Tengah	1.561	9	-	1	4
Siberut Utara	1.887	42	9	8	6
Siberut Barat	1.490	23	20	28	14
Kabupaten Kepulauan Mentawai	17.343	122	67	185	120

Lanjutan Tabel/Continued Table 4.21

Kecamatan District	Kelompok Luas Lahan Sementara Belum Ditanami Menunggu Penanaman yang Dikuasai (Ha) Classification of Temporary Fallow Land Awaiting Planting Utilized (Ha)			
	1-1,99	2-2,99	3-3,99	4-4,99
(1)	(7)	(8)	(9)	(10)
Pagai Selatan	23	3	-	-
Sikakap	2	-	-	-
Pagai Utara	2	2	-	-
Sipora Selatan	9	1	1	-
Sipora Utara	29	3	-	-
Siberut Selatan	2	3	-	-
Siberut Barat Daya	14	1	-	1
Siberut Tengah	-	-	-	-
Siberut Utara	5	-	-	-
Siberut Barat	4	1	-	-
Kabupaten Kepulauan Mentawai	90	14	1	1



Lanjutan Tabel/Continued Table 4.21

Kecamatan District	Kelompok Luas Lahan Sementara Belum Ditanami Menunggu Penanaman yang Dikuasai (Ha) Classification of Temporary Fallow Land Awaiting Planting Utilized (Ha)			
	5-9,99	10-19,99	20-49,99	50-99
(1)	(11)	(12)	(13)	(14)
Pagai Selatan	-	-	-	-
Sikakap	-	-	-	-
Pagai Utara	-	-	-	-
Sipora Selatan	-	-	-	-
Sipora Utara	-	-	-	-
Siberut Selatan	-	-	-	-
Siberut Barat Daya	-	-	-	-
Siberut Tengah	-	-	-	-
Siberut Utara	-	-	-	-
Siberut Barat	-	-	-	-
Kabupaten Kepulauan Mentawai	-	-	-	-

Lanjutan Tabel/Continued Table 4.21

Kecamatan District	Kelompok Luas Lahan Sementara Belum Ditanami Menunggu Penanaman yang Dikuasai (Ha) Classification of Temporary Fallow Land Awaiting Planting Utilized (Ha)			
	100-199	200-499	500-999	≥1000
(1)	(15)	(16)	(17)	(18)
Pagai Selatan	-	-	-	-
Sikakap	-	-	-	-
Pagai Utara	-	-	-	-
Sipora Selatan	-	-	-	-
Sipora Utara	-	-	-	-
Siberut Selatan	-	-	-	-
Siberut Barat Daya	-	-	-	-
Siberut Tengah	-	-	-	-
Siberut Utara	-	-	-	-
Siberut Barat	-	-	-	-
Kabupaten Kepulauan Mentawai	-	-	-	-

Catatan/Note: ¹Tidak termasuk 0/Excluding 0.



Tabel
Table 4.22

Jumlah Rumah Tangga Usaha Pertanian Menurut Kecamatan dan Kelompok Luas Lahan Tanaman Tahunan yang Dikuasai di Kabupaten Kepulauan Mentawai (rumah tangga), 2023

Number of Agricultural Households by District and Classification of Permanent Crops Land Utilized in Kepulauan Mentawai Regency (households), 2023

Kecamatan District	Kelompok Luas Lahan Tanaman Tahunan yang Dikuasai (Ha) Classification of Permanent Crops Land Utilized (Ha)				
	0	<0,1 ¹	0,1-0,19	0,2-0,49	0,5-0,99
(1)	(2)	(3)	(4)	(5)	(6)
Pagai Selatan	57	23	60	225	431
Sikakap	182	90	142	466	515
Pagai Utara	19	1	-	14	83
Sipora Selatan	84	151	151	470	689
Sipora Utara	204	98	48	274	296
Siberut Selatan	264	60	27	242	406
Siberut Barat Daya	91	122	90	79	307
Siberut Tengah	40	30	55	470	886
Siberut Utara	81	83	19	83	330
Siberut Barat	54	15	13	106	588
Kabupaten Kepulauan Mentawai	1.076	673	605	2.429	4.531

Lanjutan Tabel/Continued Table 4.22

Kecamatan District	Kelompok Luas Lahan Tanaman Tahunan yang Dikuasai (Ha) Classification of Permanent Crops Land Utilized (Ha)			
	1-1,99	2-2,99	3-3,99	4-4,99
(1)	(7)	(8)	(9)	(10)
Pagai Selatan	814	394	191	69
Sikakap	452	98	19	4
Pagai Utara	548	436	241	97
Sipora Selatan	532	139	42	12
Sipora Utara	342	143	35	10
Siberut Selatan	499	145	40	18
Siberut Barat Daya	559	236	85	39
Siberut Tengah	94	-	-	-
Siberut Utara	907	335	95	16
Siberut Barat	644	133	19	3
Kabupaten Kepulauan Mentawai	5.391	2.059	767	268



Lanjutan Tabel/Continued Table 4.22

Kecamatan District	Kelompok Luas Lahan Tanaman Tahunan yang Dikuasai (Ha) Classification of Permanent Crops Land Utilized (Ha)			
	5-9,99	10-19,99	20-49,99	50-99
(1)	(11)	(12)	(13)	(14)
Pagai Selatan	11	2	-	-
Sikakap	4	1	-	-
Pagai Utara	38	1	-	-
Sipora Selatan	6	1	-	-
Sipora Utara	6	1	-	-
Siberut Selatan	6	2	-	-
Siberut Barat Daya	48	4	-	-
Siberut Tengah	0	0	-	-
Siberut Utara	7	1	-	-
Siberut Barat	3	2	-	-
Kabupaten Kepulauan Mentawai	129	15	-	-

Lanjutan Tabel/Continued Table 4.22

Kecamatan District	Kelompok Luas Lahan Tanaman Tahunan yang Dikuasai (Ha) Classification of Permanent Crops Land Utilized (Ha)			
	100-199	200-499	500-999	≥1000
(1)	(15)	(16)	(17)	(18)
Pagai Selatan	-	-	-	-
Sikakap	-	-	-	-
Pagai Utara	-	-	-	-
Sipora Selatan	-	-	-	-
Sipora Utara	-	-	-	-
Siberut Selatan	-	-	-	-
Siberut Barat Daya	-	-	-	-
Siberut Tengah	-	-	-	-
Siberut Utara	-	-	-	-
Siberut Barat	-	-	-	-
Kabupaten Kepulauan Mentawai	-	-	-	-

Catatan/Note: ¹ Tidak termasuk 0/Excluding 0.



Tabel
Table 4.23

Jumlah Rumah Tangga Usaha Pertanian Menurut Kecamatan dan Kelompok Luas Lahan Kandang Ternak dan Bangunan Pertanian Lainnya yang Dikuasai di Kabupaten Kepulauan Mentawai (rumah tangga), 2023
Number of Agricultural Households by District and Classification of Livestock Pens and Other Agricultural Buildings Land Utilized in Kepulauan Mentawai Regency (households), 2023

Kecamatan District	Kelompok Luas Lahan Kandang Ternak dan Bangunan Pertanian Lainnya yang Dikuasai (Ha) Classification of Livestock Pens and Other Agricultural Buildings Land Utilized (Ha)				
	0	<0,1 ¹	0,1-0,19	0,2-0,49	0,5-0,99
(1)	(2)	(3)	(4)	(5)	(6)
Pagai Selatan	1.801	467	1	3	1
Sikakap	1.523	443	2	3	-
Pagai Utara	838	639	-	-	-
Sipora Selatan	1.786	474	4	7	4
Sipora Utara	1.075	372	-	4	2
Siberut Selatan	1.044	655	2	2	4
Siberut Barat Daya	1.630	27	-	1	1
Siberut Tengah	1.402	172	1	-	-
Siberut Utara	1.223	714	6	5	5
Siberut Barat	1.239	330	3	-	2
Kabupaten Kepulauan Mentawai	13.561	4.293	19	25	19

Lanjutan Tabel/Continued Table 4.23

Kecamatan District	Kelompok Luas Lahan Kandang Ternak dan Bangunan Pertanian Lainnya yang Dikuasai (Ha) Classification of Livestock Pens and Other Agricultural Buildings Land Utilized (Ha)			
	1-1,99	2-2,99	3-3,99	4-4,99
(1)	(7)	(8)	(9)	(10)
Pagai Selatan	4	-	-	-
Sikakap	2	-	-	-
Pagai Utara	-	-	-	1
Sipora Selatan	1	1	-	-
Sipora Utara	4	-	-	-
Siberut Selatan	-	1	-	-
Siberut Barat Daya	1	-	-	-
Siberut Tengah	-	-	-	-
Siberut Utara	3	1	-	-
Siberut Barat	5	1	-	-
Kabupaten Kepulauan Mentawai	20	4	-	1



Lanjutan Tabel/Continued Table 4.23

Kecamatan District	Kelompok Luas Lahan Kandang Ternak dan Bangunan Pertanian Lainnya yang Dikuasai (Ha)			
	Classification of Livestock Pens and Other Agricultural Buildings Land Utilized (Ha)			
	5-9,99	10-19,99	20-49,99	50-99
(1)	(11)	(12)	(13)	(14)
Pagai Selatan	-	-	-	-
Sikakap	-	-	-	-
Pagai Utara	-	-	-	-
Sipora Selatan	-	-	-	-
Sipora Utara	-	-	-	-
Siberut Selatan	1	-	-	-
Siberut Barat Daya	-	-	-	-
Siberut Tengah	-	-	-	-
Siberut Utara	-	-	-	-
Siberut Barat	-	-	-	-
Kabupaten Kepulauan Mentawai	1	-	-	-

Lanjutan Tabel/Continued Table 4.23

Kecamatan District	Kelompok Luas Lahan Kandang Ternak dan Bangunan Pertanian Lainnya yang Dikuasai (Ha)			
	Classification of Livestock Pens and Other Agricultural Buildings Land Utilized (Ha)			
	100-199	200-499	500-999	≥1000
(1)	(15)	(16)	(17)	(18)
Pagai Selatan	-	-	-	-
Sikakap	-	-	-	-
Pagai Utara	-	-	-	-
Sipora Selatan	-	-	-	-
Sipora Utara	-	-	-	-
Siberut Selatan	-	-	-	-
Siberut Barat Daya	-	-	-	-
Siberut Tengah	-	-	-	-
Siberut Utara	-	-	-	-
Siberut Barat	-	-	-	-
Kabupaten Kepulauan Mentawai	-	-	-	-

Catatan/Note: ¹Tidak termasuk 0/Excluding 0.



Tabel
Table 4.24

Jumlah Rumah Tangga Usaha Pertanian Menurut Kecamatan dan Kelompok Luas Lahan Kehutanan yang Dikuasai di Kabupaten Kepulauan Mentawai (rumah tangga), 2023

Number of Agricultural Households by District and Classification of Forestry Activities Land Utilized in Kepulauan Mentawai Regency (households), 2023

Kecamatan District	Kelompok Luas Lahan Kehutanan yang Dikuasai (Ha) Classification of Forestry Activities Land Utilized (Ha)				
	0	<0,1 ¹	0,1-0,19	0,2-0,49	0,5-0,99
(1)	(2)	(3)	(4)	(5)	(6)
Pagai Selatan	2.242	3	4	19	7
Sikakap	1.731	207	25	7	1
Pagai Utara	1.467	4	-	3	3
Sipora Selatan	2.075	140	15	36	6
Sipora Utara	1.371	26	25	17	13
Siberut Selatan	1.647	13	4	21	18
Siberut Barat Daya	1.660	-	-	-	-
Siberut Tengah	1.575	-	-	-	-
Siberut Utara	1.406	42	3	46	203
Siberut Barat	1.575	3	-	2	-
Kabupaten Kepulauan Mentawai	16.749	438	76	151	251

Lanjutan Tabel/Continued Table 4.24

Kecamatan District	Kelompok Luas Lahan Kehutanan yang Dikuasai (Ha) Classification of Forestry Activities Land Utilized (Ha)			
	1-1,99	2-2,99	3-3,99	4-4,99
(1)	(7)	(8)	(9)	(10)
Pagai Selatan	2	-	-	-
Sikakap	2	-	-	-
Pagai Utara	1	-	-	-
Sipora Selatan	5	-	-	-
Sipora Utara	5	-	-	-
Siberut Selatan	3	1	1	-
Siberut Barat Daya	-	-	-	-
Siberut Tengah	-	-	-	-
Siberut Utara	218	33	4	1
Siberut Barat	-	-	-	-
Kabupaten Kepulauan Mentawai	236	34	5	1



Lanjutan Tabel/*Continued Table 4.24*

Kecamatan District	Kelompok Luas Lahan Kehutanan yang Dikuasai (Ha) Classification of Forestry Activities Land Utilized (Ha)			
	5-9,99	10-19,99	20-49,99	50-99
(1)	(11)	(12)	(13)	(14)
Pagai Selatan	-	-	-	-
Sikakap	-	-	-	-
Pagai Utara	-	-	-	-
Sipora Selatan	-	-	-	-
Sipora Utara	-	-	-	-
Siberut Selatan	-	-	1	-
Siberut Barat Daya	-	-	-	-
Siberut Tengah	-	-	-	-
Siberut Utara	1	-	-	-
Siberut Barat	-	-	-	-
Kabupaten Kepulauan Mentawai	1	-	1	-

Lanjutan Tabel/*Continued Table 4.24*

Kecamatan District	Kelompok Luas Lahan Kehutanan yang Dikuasai (Ha) Classification of Forestry Activities Land Utilized (Ha)			
	100-199	200-499	500-999	≥1000
(1)	(15)	(16)	(17)	(18)
Pagai Selatan	-	-	-	-
Sikakap	-	-	-	-
Pagai Utara	-	-	-	-
Sipora Selatan	-	-	-	-
Sipora Utara	-	-	-	-
Siberut Selatan	-	-	-	-
Siberut Barat Daya	-	-	-	-
Siberut Tengah	-	-	-	-
Siberut Utara	-	-	-	-
Siberut Barat	-	-	-	-
Kabupaten Kepulauan Mentawai	-	-	-	-

Catatan/Note: ¹Tidak termasuk 0/Excluding 0.



Tabel
Table 4.25

Jumlah Rumah Tangga Usaha Pertanian Menurut Kecamatan dan Kelompok Luas Lahan Budi Daya Perikanan yang Dikuasai di Kabupaten Kepulauan Mentawai (rumah tangga), 2023
Number of Agricultural Households by District and Classification of Aquaculture Activities Land Utilized in Kepulauan Mentawai Regency (households), 2023

Kecamatan District	Kelompok Luas Lahan Budi Daya Perikanan yang Dikuasai (Ha) Classification of Aquaculture Activities Land Utilized (Ha)				
	0	<0,1 ¹	0,1-0,19	0,2-0,49	0,5-0,99
(1)	(2)	(3)	(4)	(5)	(6)
Pagai Selatan	2.277	-	-	-	-
Sikakap	1.957	15	1	-	-
Pagai Utara	1.476	2	-	-	-
Sipora Selatan	2.253	22	2	-	-
Sipora Utara	1.438	18	-	1	-
Siberut Selatan	1.699	10	-	-	-
Siberut Barat Daya	1.658	2	-	-	-
Siberut Tengah	1.575	-	-	-	-
Siberut Utara	1.953	-	-	1	2
Siberut Barat	1.578	2	-	-	-
Kabupaten Kepulauan Mentawai	17.864	71	3	2	2

Lanjutan Tabel/Continued Table 4.25

Kecamatan District	Kelompok Luas Lahan Budi Daya Perikanan yang Dikuasai (Ha) Classification of Aquaculture Activities Land Utilized (Ha)			
	1-1,99	2-2,99	3-3,99	4-4,99
(1)	(7)	(8)	(9)	(10)
Pagai Selatan	-	-	-	-
Sikakap	-	-	-	-
Pagai Utara	-	-	-	-
Sipora Selatan	-	-	-	-
Sipora Utara	-	-	-	-
Siberut Selatan	-	-	-	-
Siberut Barat Daya	-	-	-	-
Siberut Tengah	-	-	-	-
Siberut Utara	1	-	-	-
Siberut Barat	-	-	-	-
Kabupaten Kepulauan Mentawai	1	-	-	-



Lanjutan Tabel/Continued Table 4.25

Kecamatan District	Kelompok Luas Lahan Budi Daya Perikanan yang Dikuasai (Ha) Classification of Aquaculture Activities Land Utilized (Ha)			
	5-9,99	10-19,99	20-49,99	50-99
(1)	(11)	(12)	(13)	(14)
Pagai Selatan	-	-	-	-
Sikakap	-	-	-	-
Pagai Utara	-	-	-	-
Sipora Selatan	-	-	-	-
Sipora Utara	-	-	-	-
Siberut Selatan	-	-	-	-
Siberut Barat Daya	-	-	-	-
Siberut Tengah	-	-	-	-
Siberut Utara	-	-	-	-
Siberut Barat	-	-	-	-
Kabupaten Kepulauan Mentawai	-	-	-	-

Lanjutan Tabel/Continued Table 4.25

Kecamatan District	Kelompok Luas Lahan Budi Daya Perikanan yang Dikuasai (Ha) Classification of Aquaculture Activities Land Utilized (Ha)			
	100-199	200-499	500-999	≥1000
(1)	(15)	(16)	(17)	(18)
Pagai Selatan	-	-	-	-
Sikakap	-	-	-	-
Pagai Utara	-	-	-	-
Sipora Selatan	-	-	-	-
Sipora Utara	-	-	-	-
Siberut Selatan	-	-	-	-
Siberut Barat Daya	-	-	-	-
Siberut Tengah	-	-	-	-
Siberut Utara	-	-	-	-
Siberut Barat	-	-	-	-
Kabupaten Kepulauan Mentawai	-	-	-	-

Catatan/Note: ¹Tidak termasuk 0/Excluding 0.



Tabel
Table 4.26

Jumlah Rumah Tangga Usaha Pertanian Menurut Kecamatan dan Kelompok Luas Lahan Bukan Pertanian dan Bukan Tempat Tinggal yang Dikuasai di Kabupaten Kepulauan Mentawai (rumah tangga), 2023
Number of Agricultural Households by District and Classification of Non-Agricultural and Non-Residential Land Utilized in Kepulauan Mentawai Regency (households), 2023

Kecamatan District	Kelompok Luas Lahan Bukan Pertanian dan Bukan Tempat Tinggal yang Dikuasai (Ha) Classification of Non-Agricultural and Non-Residential Land Utilized (Ha)				
	0	<0,1 ¹	0,1-0,19	0,2-0,49	0,5-0,99
(1)	(2)	(3)	(4)	(5)	(6)
Pagai Selatan	2.277	-	-	-	-
Sikakap	1.670	293	2	3	3
Pagai Utara	1.477	1	-	-	-
Sipora Selatan	2.270	6	-	1	-
Sipora Utara	1.434	13	5	2	2
Siberut Selatan	1.708	1	-	-	-
Siberut Barat Daya	1.657	-	-	-	-
Siberut Tengah	1.575	-	-	-	-
Siberut Utara	1.957	-	-	-	-
Siberut Barat	1.579	-	-	-	1
Kabupaten Kepulauan Mentawai	17.604	314	7	6	6

Lanjutan Tabel/Continued Table 4.26

Kecamatan District	Kelompok Luas Lahan Bukan Pertanian dan Bukan Tempat Tinggal yang Dikuasai (Ha) Classification of Non-Agricultural and Non-Residential Land Utilized (Ha)			
	1-1,99	2-2,99	3-3,99	4-4,99
(1)	(7)	(8)	(9)	(10)
Pagai Selatan	-	-	-	-
Sikakap	2	-	-	-
Pagai Utara	-	-	-	-
Sipora Selatan	-	-	-	-
Sipora Utara	1	-	-	-
Siberut Selatan	-	-	-	-
Siberut Barat Daya	-	1	-	-
Siberut Tengah	-	-	-	-
Siberut Utara	-	-	-	-
Siberut Barat	-	-	-	-
Kabupaten Kepulauan Mentawai	3	1	-	-



Lanjutan Tabel/Continued Table 4.26

Kecamatan District	Kelompok Luas Lahan Bukan Pertanian dan Bukan Tempat Tinggal yang Dikuasai (Ha) Classification of Non-Agricultural and Non-Residential Land Utilized (Ha)			
	5-9,99	10-19,99	20-49,99	50-99
(1)	(11)	(12)	(13)	(14)
Pagai Selatan	-	-	-	-
Sikakap	-	-	-	-
Pagai Utara	-	-	-	-
Sipora Selatan	-	-	-	-
Sipora Utara	-	-	-	-
Siberut Selatan	-	-	-	-
Siberut Barat Daya	2	-	-	-
Siberut Tengah	-	-	-	-
Siberut Utara	-	-	-	-
Siberut Barat	-	-	-	-
Kabupaten Kepulauan Mentawai	2	-	-	-

Lanjutan Tabel/Continued Table 4.26

Kecamatan District	Kelompok Luas Lahan Bukan Pertanian dan Bukan Tempat Tinggal yang Dikuasai (Ha) Classification of Non-Agricultural and Non-Residential Land Utilized (Ha)			
	100-199	200-499	500-999	≥1000
(1)	(15)	(16)	(17)	(18)
Pagai Selatan	-	-	-	-
Sikakap	-	-	-	-
Pagai Utara	-	-	-	-
Sipora Selatan	-	-	-	-
Sipora Utara	-	-	-	-
Siberut Selatan	-	-	-	-
Siberut Barat Daya	-	-	-	-
Siberut Tengah	-	-	-	-
Siberut Utara	-	-	-	-
Siberut Barat	-	-	-	-
Kabupaten Kepulauan Mentawai	-	-	-	-

Catatan/Note: ¹Tidak termasuk 0/Excluding 0.



Tabel
Table 4.27

Jumlah Usaha Pertanian Perorangan Menurut Kecamatan dan Kelompok Luas Lahan Pertanian yang Dikuasai di Kabupaten Kepulauan Mentawai (unit), 2023
Number of Individual Agricultural Holdings by District and Classification of Agricultural Land Utilized in Kepulauan Mentawai Regency (units), 2023

Kecamatan District	Kelompok Luas Lahan Pertanian yang Dikuasai (Ha) Classification of Agricultural Land Utilized (Ha)				
	0	<0,1 ¹	0,1-0,19	0,2-0,49	0,5-0,99
(1)	(2)	(3)	(4)	(5)	(6)
Pagai Selatan	19	56	32	217	362
Sikakap	85	124	115	423	551
Pagai Utara	30	3	20	26	93
Sipora Selatan	35	134	146	412	630
Sipora Utara	112	138	39	193	313
Siberut Selatan	97	211	19	205	424
Siberut Barat Daya	76	184	98	123	318
Siberut Tengah	20	32	57	407	941
Siberut Utara	36	132	13	58	165
Siberut Barat	14	24	32	73	550
Kabupaten Kepulauan Mentawai	524	1.038	571	2.137	4.347

Lanjutan Tabel/Continued Table 4.27

Kecamatan District	Kelompok Luas Lahan Pertanian yang Dikuasai (Ha) Classification of Agricultural Land Utilized (Ha)			
	1-1,99	2-2,99	3-3,99	4-4,99
(1)	(7)	(8)	(9)	(10)
Pagai Selatan	852	474	239	80
Sikakap	542	128	23	8
Pagai Utara	599	475	256	84
Sipora Selatan	708	174	61	14
Sipora Utara	472	159	45	11
Siberut Selatan	564	175	50	17
Siberut Barat Daya	570	257	82	40
Siberut Tengah	118	-	-	-
Siberut Utara	788	616	221	45
Siberut Barat	696	184	32	5
Kabupaten Kepulauan Mentawai	5.909	2.642	1.009	304



Lanjutan Tabel/Continued Table 4.27

Kecamatan District	Kelompok Luas Lahan Pertanian yang Dikuasai (Ha) Classification of Agricultural Land Utilized (Ha)			
	5-9,99	10-19,99	20-49,99	50-99
(1)	(11)	(12)	(13)	(14)
Pagai Selatan	35	3	-	-
Sikakap	4	1	-	-
Pagai Utara	24	-	-	-
Sipora Selatan	9	2	-	-
Sipora Utara	8	1	-	-
Siberut Selatan	7	2	1	-
Siberut Barat Daya	49	4	-	-
Siberut Tengah	-	-	-	-
Siberut Utara	7	1	-	-
Siberut Barat	5	3	-	-
Kabupaten Kepulauan Mentawai	148	17	1	-

Lanjutan Tabel/Continued Table 4.27

Kecamatan District	Kelompok Luas Lahan Pertanian yang Dikuasai (Ha) Classification of Agricultural Land Utilized (Ha)			
	100-199	200-499	500-999	≥1000
(1)	(15)	(16)	(17)	(18)
Pagai Selatan	-	-	-	-
Sikakap	-	-	-	-
Pagai Utara	-	-	-	-
Sipora Selatan	-	-	-	-
Sipora Utara	-	-	-	-
Siberut Selatan	-	-	-	-
Siberut Barat Daya	-	-	-	-
Siberut Tengah	-	-	-	-
Siberut Utara	-	-	-	-
Siberut Barat	-	-	-	-
Kabupaten Kepulauan Mentawai	-	-	-	-

Catatan/Note: ¹Tidak termasuk 0/Excluding 0.



Tabel
Table 4.28

Jumlah Usaha Pertanian Perorangan Menurut Kecamatan dan Kelompok Luas Lahan Sawah yang Dikuasai di Kabupaten Kepulauan Mentawai (unit), 2023
Number of Individual Agricultural Holdings by District and Classification of Rice-Field Area Utilized in Kepulauan Mentawai Regency (units), 2023

Kecamatan District	Kelompok Luas Lahan Sawah yang Dikuasai (Ha) Classification of Rice-Field Area Utilized (Ha)				
	0	<0,1 ¹	0,1-0,19	0,2-0,49	0,5-0,99
(1)	(2)	(3)	(4)	(5)	(6)
Pagai Selatan	1.483	349	212	227	82
Sikakap	1.180	460	174	184	6
Pagai Utara	1.080	139	282	109	-
Sipora Selatan	1.187	528	328	217	50
Sipora Utara	994	272	51	88	78
Siberut Selatan	1.560	180	1	25	5
Siberut Barat Daya	1.783	18	-	-	-
Siberut Tengah	1.326	245	4	-	-
Siberut Utara	1.838	86	12	96	48
Siberut Barat	1.446	29	136	7	-
Kabupaten Kepulauan Mentawai	13.877	2.306	1.200	953	269

Lanjutan Tabel/Continued Table 4.28

Kecamatan District	Kelompok Luas Lahan Sawah yang Dikuasai (Ha) Classification of Rice-Field Area Utilized (Ha)			
	1-1,99	2-2,99	3-3,99	4-4,99
(1)	(7)	(8)	(9)	(10)
Pagai Selatan	16	-	-	-
Sikakap	-	-	-	-
Pagai Utara	-	-	-	-
Sipora Selatan	14	1	-	-
Sipora Utara	8	-	-	-
Siberut Selatan	1	-	-	-
Siberut Barat Daya	-	-	-	-
Siberut Tengah	-	-	-	-
Siberut Utara	2	-	-	-
Siberut Barat	-	-	-	-
Kabupaten Kepulauan Mentawai	41	1	-	-



Lanjutan Tabel/Continued Table 4.28

Kecamatan District	Kelompok Luas Lahan Sawah yang Dikuasai (Ha) Classification of Rice-Field Area Utilized (Ha)			
	5-9,99	10-19,99	20-49,99	50-99
(1)	(11)	(12)	(13)	(14)
Pagai Selatan	-	-	-	-
Sikakap	-	-	-	-
Pagai Utara	-	-	-	-
Sipora Selatan	-	-	-	-
Sipora Utara	-	-	-	-
Siberut Selatan	-	-	-	-
Siberut Barat Daya	-	-	-	-
Siberut Tengah	-	-	-	-
Siberut Utara	-	-	-	-
Siberut Barat	-	-	-	-
Kabupaten Kepulauan Mentawai	-	-	-	-

Lanjutan Tabel/Continued Table 4.28

Kecamatan District	Kelompok Luas Lahan Sawah yang Dikuasai (Ha) Classification of Rice-Field Area Utilized (Ha)			
	100-199	200-499	500-999	≥1000
(1)	(15)	(16)	(17)	(18)
Pagai Selatan	-	-	-	-
Sikakap	-	-	-	-
Pagai Utara	-	-	-	-
Sipora Selatan	-	-	-	-
Sipora Utara	-	-	-	-
Siberut Selatan	-	-	-	-
Siberut Barat Daya	-	-	-	-
Siberut Tengah	-	-	-	-
Siberut Utara	-	-	-	-
Siberut Barat	-	-	-	-
Kabupaten Kepulauan Mentawai	-	-	-	-

Catatan/Note: ¹ Tidak termasuk 0/Excluding 0.



Tabel
Table 4.29

Jumlah Usaha Pertanian Perorangan Menurut Kecamatan dan Kelompok Luas Lahan Selain Sawah yang Dikuasai di Kabupaten Kepulauan Mentawai (unit), 2023

Number of Individual Agricultural Holdings by District and Classification of Other than Rice-Field Area Utilized in Kepulauan Mentawai Regency (units), 2023

Kecamatan District	Kelompok Luas Lahan Selain Sawah yang Dikuasai (Ha) Classification of Other Rice-Field Area Utilized (Ha)				
	0	<0,1 ¹	0,1-0,19	0,2-0,49	0,5-0,99
(1)	(2)	(3)	(4)	(5)	(6)
Pagai Selatan	45	37	47	204	376
Sikakap	96	159	133	453	528
Pagai Utara	58	4	-	17	93
Sipora Selatan	50	164	156	435	684
Sipora Utara	135	138	39	202	302
Siberut Selatan	105	205	19	212	425
Siberut Barat Daya	77	183	98	123	318
Siberut Tengah	21	34	57	421	935
Siberut Utara	36	133	15	65	179
Siberut Barat	37	23	15	82	540
Kabupaten Kepulauan Mentawai	660	1.080	579	2.214	4.380

Lanjutan Tabel/Continued Table 4.29

Kecamatan District	Kelompok Luas Lahan Selain Sawah yang Dikuasai (Ha) Classification of Other Rice-Field Area Utilized (Ha)			
	1-1,99	2-2,99	3-3,99	4-4,99
(1)	(7)	(8)	(9)	(10)
Pagai Selatan	867	468	217	71
Sikakap	476	124	22	8
Pagai Utara	600	477	255	82
Sipora Selatan	604	152	58	14
Sipora Utara	459	154	42	11
Siberut Selatan	564	168	50	15
Siberut Barat Daya	570	257	82	40
Siberut Tengah	107	-	-	-
Siberut Utara	808	591	205	42
Siberut Barat	692	184	32	5
Kabupaten Kepulauan Mentawai	5.747	2.575	963	288



Lanjutan Tabel/Continued Table 4.29

Kecamatan District	Kelompok Luas Lahan Selain Sawah yang Dikuasai (Ha) Classification of Other Rice-Field Area Utilized (Ha)			
	5-9,99	10-19,99	20-49,99	50-99
(1)	(11)	(12)	(13)	(14)
Pagai Selatan	34	3	-	-
Sikakap	4	1	-	-
Pagai Utara	24	-	-	-
Sipora Selatan	6	2	-	-
Sipora Utara	8	1	-	-
Siberut Selatan	6	2	1	-
Siberut Barat Daya	49	4	-	-
Siberut Tengah	-	-	-	-
Siberut Utara	7	1	-	-
Siberut Barat	5	3	-	-
Kabupaten Kepulauan Mentawai	143	17	1	-

Lanjutan Tabel/Continued Table 4.29

Kecamatan District	Kelompok Luas Lahan Selain Sawah yang Dikuasai (Ha) Classification of Other Rice-Field Area Utilized (Ha)			
	100-199	200-499	500-999	≥1000
(1)	(15)	(16)	(17)	(18)
Pagai Selatan	-	-	-	-
Sikakap	-	-	-	-
Pagai Utara	-	-	-	-
Sipora Selatan	-	-	-	-
Sipora Utara	-	-	-	-
Siberut Selatan	-	-	-	-
Siberut Barat Daya	-	-	-	-
Siberut Tengah	-	-	-	-
Siberut Utara	-	-	-	-
Siberut Barat	-	-	-	-
Kabupaten Kepulauan Mentawai	-	-	-	-

Catatan/Note: ¹ Tidak termasuk 0/Excluding 0.



Tabel
Table 4.30

Jumlah Usaha Pertanian Perorangan Menurut Kecamatan dan Kelompok Luas Lahan Tanaman Semusim Bukan Sawah yang Dikuasai di Kabupaten Kepulauan Mentawai (unit), 2023
Number of Individual Agricultural Holdings by District and Classification of Non-Rice-Field for Temporary Crops Area Utilized in Kepulauan Mentawai Regency (units), 2023

Kecamatan District	Kelompok Luas Lahan Tanaman Semusim Bukan Sawah yang Dikuasai (Ha) Classification of Non-Rice-Field for Temporary Crops Area Utilized (Ha)				
	0	<0,1 ¹	0,1-0,19	0,2-0,49	0,5-0,99
(1)	(2)	(3)	(4)	(5)	(6)
Pagai Selatan	1.406	846	49	29	35
Sikakap	1.279	671	7	13	33
Pagai Utara	1.292	263	9	15	27
Sipora Selatan	1.510	712	68	32	1
Sipora Utara	1.025	373	35	43	11
Siberut Selatan	1.426	338	4	2	2
Siberut Barat Daya	1.291	419	11	53	22
Siberut Tengah	1.240	305	17	9	4
Siberut Utara	1.205	844	16	9	6
Siberut Barat	617	792	142	46	20
Kabupaten Kepulauan Mentawai	12.291	5.563	358	251	161

Lanjutan Tabel/Continued Table 4.30

Kecamatan District	Kelompok Luas Lahan Tanaman Semusim Bukan Sawah yang Dikuasai (Ha) Classification of Non-Rice-Field for Temporary Crops Area Utilized (Ha)			
	1-1,99	2-2,99	3-3,99	4-4,99
(1)	(7)	(8)	(9)	(10)
Pagai Selatan	3	1	-	-
Sikakap	1	-	-	-
Pagai Utara	4	-	-	-
Sipora Selatan	2	-	-	-
Sipora Utara	4	-	-	-
Siberut Selatan	-	-	-	-
Siberut Barat Daya	5	-	-	-
Siberut Tengah	-	-	-	-
Siberut Utara	1	-	1	-
Siberut Barat	1	-	-	-
Kabupaten Kepulauan Mentawai	21	1	1	-



Lanjutan Tabel/Continued Table 4.30

Kecamatan District	Kelompok Luas Lahan Bukan Sawah Tanaman Semusim yang Dikuasai (Ha) Classification of Non-Rice-Field Area Utilized (Ha)			
	5-9,99	10-19,99	20-49,99	50-99
(1)	(11)	(12)	(13)	(14)
Pagai Selatan	-	-	-	-
Sikakap	-	-	-	-
Pagai Utara	-	-	-	-
Sipora Selatan	-	-	-	-
Sipora Utara	-	-	-	-
Siberut Selatan	-	-	-	-
Siberut Barat Daya	-	-	-	-
Siberut Tengah	-	-	-	-
Siberut Utara	-	-	-	-
Siberut Barat	-	-	-	-
Kabupaten Kepulauan Mentawai	-	-	-	-

Lanjutan Tabel/Continued Table 4.30

Kecamatan District	Kelompok Luas Lahan Tanaman Semusim Bukan Sawah yang Dikuasai (Ha) Classification of Non-Rice-Field for Temporary Crops Area Utilized (Ha)			
	100-199	200-499	500-999	≥1000
(1)	(15)	(16)	(17)	(18)
Pagai Selatan	-	-	-	-
Sikakap	-	-	-	-
Pagai Utara	-	-	-	-
Sipora Selatan	-	-	-	-
Sipora Utara	-	-	-	-
Siberut Selatan	-	-	-	-
Siberut Barat Daya	-	-	-	-
Siberut Tengah	-	-	-	-
Siberut Utara	-	-	-	-
Siberut Barat	-	-	-	-
Kabupaten Kepulauan Mentawai	-	-	-	-

Catatan/Note: ¹Tidak termasuk 0/Excluding 0.



Tabel
Table 4.31

Jumlah Usaha Pertanian Perorangan Menurut Kecamatan dan Kelompok Luas Lahan Padang Rumput Sementara yang Dikuasai di Kabupaten Kepulauan Mentawai (unit), 2023
Number of Individual Agricultural Holdings by District and Classification of Temporary Meadow Land Utilized in Kepulauan Mentawai Regency (units), 2023

Kecamatan District	Kelompok Luas Lahan Padang Rumput Sementara yang Dikuasai (Ha) Classification of Temporary Meadow Land Utilized (Ha)				
	0	<0,1 ¹	0,1-0,19	0,2-0,49	0,5-0,99
(1)	(2)	(3)	(4)	(5)	(6)
Pagai Selatan	2.147	82	25	51	41
Sikakap	1.991	7	5	1	-
Pagai Utara	1.610	-	-	-	-
Sipora Selatan	2.314	6	2	2	1
Sipora Utara	1.484	3	3	-	1
Siberut Selatan	1.751	5	-	6	4
Siberut Barat Daya	1.795	-	-	-	1
Siberut Tengah	1.572	3	-	-	-
Siberut Utara	2.077	3	-	1	-
Siberut Barat	1.567	4	17	15	8
Kabupaten Kepulauan Mentawai	18.308	113	52	76	56

Lanjutan Tabel/Continued Table 4.31

Kecamatan District	Kelompok Luas Lahan Padang Rumput Sementara yang Dikuasai (Ha) Classification of Temporary Meadow Land Utilized (Ha)			
	1-1,99	2-2,99	3-3,99	4-4,99
(1)	(7)	(8)	(9)	(10)
Pagai Selatan	19	4	-	-
Sikakap	-	-	-	-
Pagai Utara	-	-	-	-
Sipora Selatan	-	-	-	-
Sipora Utara	-	-	-	-
Siberut Selatan	3	1	2	-
Siberut Barat Daya	5	-	-	-
Siberut Tengah	-	-	-	-
Siberut Utara	1	-	-	-
Siberut Barat	6	1	-	-
Kabupaten Kepulauan Mentawai	34	6	2	-



Lanjutan Tabel/Continued Table 4.31

Kecamatan District	Kelompok Luas Lahan Padang Rumput Sementara yang Dikuasai (Ha) Classification of Temporary Meadow Land Utilized (Ha)			
	5-9,99	10-19,99	20-49,99	50-99
(1)	(11)	(12)	(13)	(14)
Pagai Selatan	-	-	-	-
Sikakap	-	-	-	-
Pagai Utara	-	-	-	-
Sipora Selatan	-	-	-	-
Sipora Utara	-	-	-	-
Siberut Selatan	-	-	-	-
Siberut Barat Daya	-	-	-	-
Siberut Tengah	-	-	-	-
Siberut Utara	-	-	-	-
Siberut Barat	-	-	-	-
Kabupaten Kepulauan Mentawai	-	-	-	-

Lanjutan Tabel/Continued Table 4.31

Kecamatan District	Kelompok Luas Lahan Padang Rumput Sementara yang Dikuasai (Ha) Classification of Temporary Meadow Land Utilized (Ha)			
	100-199	200-499	500-999	≥ 1000
(1)	(15)	(16)	(17)	(18)
Pagai Selatan	-	-	-	-
Sikakap	-	-	-	-
Pagai Utara	-	-	-	-
Sipora Selatan	-	-	-	-
Sipora Utara	-	-	-	-
Siberut Selatan	-	-	-	-
Siberut Barat Daya	-	-	-	-
Siberut Tengah	-	-	-	-
Siberut Utara	-	-	-	-
Siberut Barat	-	-	-	-
Kabupaten Kepulauan Mentawai	-	-	-	-

Catatan/Note: ¹ Tidak termasuk 0/Excluding 0.



Tabel
Table 4.32

Jumlah Usaha Pertanian Perorangan Menurut Kecamatan dan Kelompok Luas Lahan Padang Rumput Permanen yang Dikuasai di Kabupaten Kepulauan Mentawai (unit), 2023
Number of Individual Agricultural Holdings by District and Classification of Permanent Meadow Land Utilized in Kepulauan Mentawai Regency (units), 2023

Kecamatan District	Kelompok Luas Lahan Padang Rumput Permanen yang Dikuasai (Ha) Classification of Permanent Meadow Land Utilized (Ha)				
	0	<0,1 ¹	0,1-0,19	0,2-0,49	0,5-0,99
(1)	(2)	(3)	(4)	(5)	(6)
Pagai Selatan	2.108	89	47	52	42
Sikakap	1.997	1	-	5	-
Pagai Utara	1.610	-	-	-	-
Sipora Selatan	2.313	4	4	1	1
Sipora Utara	1.420	8	18	35	7
Siberut Selatan	1.738	10	4	8	5
Siberut Barat Daya	1.779	-	-	1	12
Siberut Tengah	1.573	2	-	-	-
Siberut Utara	2.068	1	1	4	5
Siberut Barat	1.547	12	5	14	25
Kabupaten Kepulauan Mentawai	18.153	127	79	120	97

Lanjutan Tabel/Continued Table 4.32

Kecamatan District	Kelompok Luas Lahan Padang Rumput Permanen yang Dikuasai (Ha) Classification of Permanent Meadow Land Utilized (Ha)			
	1-1,99	2-2,99	3-3,99	4-4,99
(1)	(7)	(8)	(9)	(10)
Pagai Selatan	24	6	1	-
Sikakap	-	-	1	-
Pagai Utara	-	-	-	-
Sipora Selatan	-	1	-	-
Sipora Utara	3	-	-	-
Siberut Selatan	6	1	-	-
Siberut Barat Daya	9	-	-	-
Siberut Tengah	-	-	-	-
Siberut Utara	2	1	-	-
Siberut Barat	12	1	1	-
Kabupaten Kepulauan Mentawai	56	10	3	-



Lanjutan Tabel/Continued Table 4.32

Kecamatan District	Kelompok Luas Lahan Padang Rumput Permanen yang Dikuasai (Ha) Classification of Permanent Meadow Land Utilized (Ha)			
	5-9,99	10-19,99	20-49,99	50-99
(1)	(11)	(12)	(13)	(14)
Pagai Selatan	-	-	-	-
Sikakap	-	-	-	-
Pagai Utara	-	-	-	-
Sipora Selatan	1	-	-	-
Sipora Utara	-	-	-	-
Siberut Selatan	-	-	-	-
Siberut Barat Daya	-	-	-	-
Siberut Tengah	-	-	-	-
Siberut Utara	-	-	-	-
Siberut Barat	1	-	-	-
Kabupaten Kepulauan Mentawai	2	-	-	-

Lanjutan Tabel/Continued Table 4.32

Kecamatan District	Kelompok Luas Lahan Padang Rumput Permanen yang Dikuasai (Ha) Classification of Permanent Meadow Land Utilized (Ha)			
	100-199	200-499	500-999	≥1000
(1)	(15)	(16)	(17)	(18)
Pagai Selatan	-	-	-	-
Sikakap	-	-	-	-
Pagai Utara	-	-	-	-
Sipora Selatan	-	-	-	-
Sipora Utara	-	-	-	-
Siberut Selatan	-	-	-	-
Siberut Barat Daya	-	-	-	-
Siberut Tengah	-	-	-	-
Siberut Utara	-	-	-	-
Siberut Barat	-	-	-	-
Kabupaten Kepulauan Mentawai	-	-	-	-

Catatan/Note: ¹ Tidak termasuk 0/Excluding 0.



Tabel
Table 4.33

Jumlah Usaha Pertanian Perorangan Menurut Kecamatan dan Kelompok Luas Lahan Sementara Belum Ditanami Menunggu Penanaman yang Dikuasai di Kabupaten Kepulauan Mentawai (unit), 2023
Number of Individual Agricultural Holdings by District and Classification of Temporary Fallow Land Awaiting Planting Utilized in Kepulauan Mentawai Regency (units), 2023

Kecamatan District	Kelompok Luas Lahan Sementara Belum Ditanami Menunggu Penanaman yang Dikuasai (Ha) Classification of Temporary Fallow Land Awaiting Planting Utilized (Ha)				
	0	<0,1 ¹	0,1-0,19	0,2-0,49	0,5-0,99
(1)	(2)	(3)	(4)	(5)	(6)
Pagai Selatan	2.150	26	21	98	49
Sikakap	1.980	6	3	11	2
Pagai Utara	1.605	-	-	1	-
Sipora Selatan	2.277	3	4	11	19
Sipora Utara	1.431	8	4	9	7
Siberut Selatan	1.731	5	6	17	8
Siberut Barat Daya	1.768	-	2	4	11
Siberut Tengah	1.561	9	-	1	4
Siberut Utara	2.012	42	9	8	6
Siberut Barat	1.528	23	20	28	14
Kabupaten Kepulauan Mentawai	18.043	122	69	188	120

Lanjutan Tabel/Continued Table 4.33

Kecamatan District	Kelompok Luas Lahan Sementara Belum Ditanami Menunggu Penanaman yang Dikuasai (Ha) Classification of Temporary Fallow Land Awaiting Planting Utilized (Ha)			
	1-1,99	2-2,99	3-3,99	4-4,99
(1)	(7)	(8)	(9)	(10)
Pagai Selatan	22	3	-	-
Sikakap	2	-	-	-
Pagai Utara	2	2	-	-
Sipora Selatan	9	1	1	-
Sipora Utara	29	3	-	-
Siberut Selatan	2	3	-	-
Siberut Barat Daya	14	1	-	1
Siberut Tengah	-	-	-	-
Siberut Utara	5	-	-	-
Siberut Barat	4	1	-	-
Kabupaten Kepulauan Mentawai	89	14	1	1



Lanjutan Tabel/Continued Table 4.33

Kecamatan District	Kelompok Luas Lahan Sementara Belum Ditanami Menunggu Penanaman yang Dikuasai (Ha)			
	Classification of Temporary Fallow Land Awaiting Planting Utilized (Ha)			
	5-9,99	10-19,99	20-49,99	50-99
(1)	(11)	(12)	(13)	(14)
Pagai Selatan	-	-	-	-
Sikakap	-	-	-	-
Pagai Utara	-	-	-	-
Sipora Selatan	-	-	-	-
Sipora Utara	-	-	-	-
Siberut Selatan	-	-	-	-
Siberut Barat Daya	-	-	-	-
Siberut Tengah	-	-	-	-
Siberut Utara	-	-	-	-
Siberut Barat	-	-	-	-
Kabupaten Kepulauan Mentawai	-	-	-	-

Lanjutan Tabel/Continued Table 4.33

Kecamatan District	Kelompok Luas Lahan Sementara Belum Ditanami Menunggu Penanaman yang Dikuasai (Ha)			
	Classification of Temporary Fallow Land Awaiting Planting Utilized (Ha)			
	100-199	200-499	500-999	≥1000
(1)	(15)	(16)	(17)	(18)
Pagai Selatan	-	-	-	-
Sikakap	-	-	-	-
Pagai Utara	-	-	-	-
Sipora Selatan	-	-	-	-
Sipora Utara	-	-	-	-
Siberut Selatan	-	-	-	-
Siberut Barat Daya	-	-	-	-
Siberut Tengah	-	-	-	-
Siberut Utara	-	-	-	-
Siberut Barat	-	-	-	-
Kabupaten Kepulauan Mentawai	-	-	-	-

Catatan/Note: - Tidak termasuk 0/Excluding 0.



Tabel
Table 4.34

Jumlah Usaha Pertanian Perorangan Menurut Kecamatan dan Kelompok Luas Lahan Tanaman Tahunan yang Dikuasai di Kabupaten Kepulauan Mentawai (unit), 2023
Number of Individual Agricultural Holdings by District and Classification of Permanent Crops Land Utilized in Kepulauan Mentawai Regency (units), 2023

Kecamatan District	Kelompok Luas Lahan Tanaman Tahunan yang Dikuasai (Ha) Classification of Permanent Crops Land Utilized (Ha)				
	0	<0,1 ¹	0,1-0,19	0,2-0,49	0,5-0,99
(1)	(2)	(3)	(4)	(5)	(6)
Pagai Selatan	70	25	62	246	461
Sikakap	193	90	147	470	519
Pagai Utara	66	1	-	22	98
Sipora Selatan	98	152	153	479	699
Sipora Utara	222	100	48	280	298
Siberut Selatan	270	62	27	255	431
Siberut Barat Daya	218	123	90	82	308
Siberut Tengah	40	30	55	470	886
Siberut Utara	94	91	20	95	378
Siberut Barat	64	15	13	113	623
Kabupaten Kepulauan Mentawai	1.335	689	615	2.512	4.701

Lanjutan Tabel/Continued Table 4.34

Kecamatan District	Kelompok Luas Lahan Tanaman Tahunan yang Dikuasai (Ha) Classification of Permanent Crops Land Utilized (Ha)			
	1-1,99	2-2,99	3-3,99	4-4,99
(1)	(7)	(8)	(9)	(10)
Pagai Selatan	849	402	185	58
Sikakap	469	89	18	5
Pagai Utara	598	478	247	81
Sipora Selatan	554	136	36	13
Sipora Utara	349	145	34	9
Siberut Selatan	525	149	36	11
Siberut Barat Daya	568	243	80	38
Siberut Tengah	94	-	-	-
Siberut Utara	987	329	76	8
Siberut Barat	634	130	18	3
Kabupaten Kepulauan Mentawai	5.627	2.101	730	226



Lanjutan Tabel/Continued Table 4.34

Kecamatan District	Kelompok Luas Lahan Tanaman Tahunan yang Dikuasai (Ha) Classification of Permanent Crops Land Utilized (Ha)			
	5-9,99	10-19,99	20-49,99	50-99
(1)	(11)	(12)	(13)	(14)
Pagai Selatan	9	2	-	-
Sikakap	3	1	-	-
Pagai Utara	19	0	-	-
Sipora Selatan	4	1	-	-
Sipora Utara	5	1	-	-
Siberut Selatan	4	2	-	-
Siberut Barat Daya	47	4	-	-
Siberut Tengah	0	0	-	-
Siberut Utara	3	1	-	-
Siberut Barat	3	2	-	-
Kabupaten Kepulauan Mentawai	97	14	-	-

Lanjutan Tabel/Continued Table 4.34

Kecamatan District	Kelompok Luas Lahan Tanaman Tahunan yang Dikuasai (Ha) Classification of Permanent Crops Land Utilized (Ha)			
	100-199	200-499	500-999	≥1000
(1)	(15)	(16)	(17)	(18)
Pagai Selatan	-	-	-	-
Sikakap	-	-	-	-
Pagai Utara	-	-	-	-
Sipora Selatan	-	-	-	-
Sipora Utara	-	-	-	-
Siberut Selatan	-	-	-	-
Siberut Barat Daya	-	-	-	-
Siberut Tengah	-	-	-	-
Siberut Utara	-	-	-	-
Siberut Barat	-	-	-	-
Kabupaten Kepulauan Mentawai	-	-	-	-

Catatan/Note: ¹ Tidak termasuk 0/Excluding 0.



Tabel
Table 4.35

Jumlah Usaha Pertanian Perorangan Menurut Kecamatan dan Kelompok Luas Lahan Kandang Ternak dan Bangunan Pertanian Lainnya yang Dikuasai di Kabupaten Kepulauan Mentawai (unit), 2023
Number of Individual Agricultural Holdings by District and Classification of Livestock Pens and Other Agricultural Buildings Land Utilized in Kepulauan Mentawai Regency (units), 2023

Kecamatan District	Kelompok Luas Lahan Kandang Ternak dan Bangunan Pertanian Lainnya yang Dikuasai (Ha)				
	Classification of Livestock Pens and Other Agricultural Buildings Land Utilized (Ha)				
	0	<0,1 ¹	0,1-0,19	0,2-0,49	0,5-0,99
(1)	(2)	(3)	(4)	(5)	(6)
Pagai Selatan	1.892	468	1	3	1
Sikakap	1.554	443	2	3	-
Pagai Utara	966	643	-	-	-
Sipora Selatan	1.833	475	4	7	4
Sipora Utara	1.108	373	-	4	2
Siberut Selatan	1.101	661	2	2	4
Siberut Barat Daya	1.771	27	-	1	1
Siberut Tengah	1.402	172	1	-	-
Siberut Utara	1.316	746	6	5	5
Siberut Barat	1.277	330	3	-	2
Kabupaten Kepulauan Mentawai	14.220	4.338	19	25	19

Lanjutan Tabel/Continued Table 4.35

Kecamatan District	Kelompok Luas Lahan Kandang Ternak dan Bangunan Pertanian Lainnya yang Dikuasai (Ha)			
	Classification of Livestock Pens and Other Agricultural Buildings Land Utilized (Ha)			
	1-1,99	2-2,99	3-3,99	4-4,99
(1)	(7)	(8)	(9)	(10)
Pagai Selatan	4	-	-	-
Sikakap	2	-	-	-
Pagai Utara	-	-	-	1
Sipora Selatan	1	1	-	-
Sipora Utara	4	-	-	-
Siberut Selatan	-	1	-	-
Siberut Barat Daya	1	-	-	-
Siberut Tengah	-	-	-	-
Siberut Utara	3	1	-	-
Siberut Barat	5	1	-	-
Kabupaten Kepulauan Mentawai	20	4	-	1



Lanjutan Tabel/Continued Table 4.35

Kecamatan District	Kelompok Luas Lahan Kandang Ternak dan Bangunan Pertanian Lainnya yang Dikuasai (Ha)			
	Classification of Livestock Pens and Other Agricultural Buildings Land Utilized (Ha)			
	5-9,99	10-19,99	20-49,99	50-99
(1)	(11)	(12)	(13)	(14)
Pagai Selatan	-	-	-	-
Sikakap	-	-	-	-
Pagai Utara	-	-	-	-
Sipora Selatan	-	-	-	-
Sipora Utara	-	-	-	-
Siberut Selatan	1	-	-	-
Siberut Barat Daya	-	-	-	-
Siberut Tengah	-	-	-	-
Siberut Utara	-	-	-	-
Siberut Barat	-	-	-	-
Kabupaten Kepulauan Mentawai	1	-	-	-

Lanjutan Tabel/Continued Table 4.35

Kecamatan District	Kelompok Luas Lahan Kandang Ternak dan Bangunan Pertanian Lainnya yang Dikuasai (Ha)			
	Classification of Livestock Pens and Other Agricultural Buildings Land Utilized (Ha)			
	100-199	200-499	500-999	≥ 1000
(1)	(15)	(16)	(17)	(18)
Pagai Selatan	-	-	-	-
Sikakap	-	-	-	-
Pagai Utara	-	-	-	-
Sipora Selatan	-	-	-	-
Sipora Utara	-	-	-	-
Siberut Selatan	-	-	-	-
Siberut Barat Daya	-	-	-	-
Siberut Tengah	-	-	-	-
Siberut Utara	-	-	-	-
Siberut Barat	-	-	-	-
Kabupaten Kepulauan Mentawai	-	-	-	-

Catatan/Note: ¹ Tidak termasuk 0/Excluding 0.



Tabel
Table 4.36

Jumlah Usaha Pertanian Perorangan Menurut Kecamatan dan Kelompok Luas Lahan Kehutanan yang Dikuasai di Kabupaten Kepulauan Mentawai (unit), 2023
Number of Individual Agricultural Holdings by District and Classification of Forestry Activities Land Utilized in Kepulauan Mentawai Regency (units), 2023

Kecamatan District	Kelompok Luas Lahan Kehutanan yang Dikuasai (Ha) Classification of Forestry Activities Land Utilized (Ha)				
	0	<0,1 ¹	0,1-0,19	0,2-0,49	0,5-0,99
(1)	(2)	(3)	(4)	(5)	(6)
Pagai Selatan	2.334	3	4	19	7
Sikakap	1.759	211	24	7	1
Pagai Utara	1.599	4	-	3	3
Sipora Selatan	2.122	141	15	36	6
Sipora Utara	1.405	26	25	17	13
Siberut Selatan	1.709	13	4	22	18
Siberut Barat Daya	1.801	-	-	-	-
Siberut Tengah	1.575	-	-	-	-
Siberut Utara	1.489	42	3	49	240
Siberut Barat	1.613	3	-	2	-
Kabupaten Kepulauan Mentawai	17.406	443	75	155	288

Lanjutan Tabel/Continued Table 4.36

Kecamatan District	Kelompok Luas Lahan Kehutanan yang Dikuasai (Ha) Classification of Forestry Activities Land Utilized (Ha)			
	1-1,99	2-2,99	3-3,99	4-4,99
(1)	(7)	(8)	(9)	(10)
Pagai Selatan	2	-	-	-
Sikakap	2	-	-	-
Pagai Utara	1	-	-	-
Sipora Selatan	5	-	-	-
Sipora Utara	5	-	-	-
Siberut Selatan	3	1	1	-
Siberut Barat Daya	-	-	-	-
Siberut Tengah	-	-	-	-
Siberut Utara	234	22	3	-
Siberut Barat	-	-	-	-
Kabupaten Kepulauan Mentawai	252	23	4	-



Lanjutan Tabel/Continued Table 4.36

Kecamatan District	Kelompok Luas Lahan Kehutanan yang Dikuasai (Ha) Classification of Forestry Activities Land Utilized (Ha)			
	5-9,99	10-19,99	20-49,99	50-99
(1)	(11)	(12)	(13)	(14)
Pagai Selatan	-	-	-	-
Sikakap	-	-	-	-
Pagai Utara	-	-	-	-
Sipora Selatan	-	-	-	-
Sipora Utara	-	-	-	-
Siberut Selatan	-	-	1	-
Siberut Barat Daya	-	-	-	-
Siberut Tengah	-	-	-	-
Siberut Utara	-	-	-	-
Siberut Barat	-	-	-	-
Kabupaten Kepulauan Mentawai	-	-	1	-

Lanjutan Tabel/Continued Table 4.36

Kecamatan District	Kelompok Luas Lahan Kehutanan yang Dikuasai (Ha) Classification of Forestry Activities Land Utilized (Ha)			
	100-199	200-499	500-999	≥1000
(1)	(15)	(16)	(17)	(18)
Pagai Selatan	-	-	-	-
Sikakap	-	-	-	-
Pagai Utara	-	-	-	-
Sipora Selatan	-	-	-	-
Sipora Utara	-	-	-	-
Siberut Selatan	-	-	-	-
Siberut Barat Daya	-	-	-	-
Siberut Tengah	-	-	-	-
Siberut Utara	-	-	-	-
Siberut Barat	-	-	-	-
Kabupaten Kepulauan Mentawai	-	-	-	-

Catatan/Note: ¹ Tidak termasuk 0/Excluding 0.



Tabel
Table 4.37

Jumlah Usaha Pertanian Perorangan Menurut Kecamatan dan Kelompok Luas Lahan Budi Daya Perikanan yang Dikuasai di Kabupaten Kepulauan Mentawai i (unit), 2023
Number of Individual Agricultural Holdings by District and Classification of Aquaculture Activities Land Utilized in Kepulauan Mentawai Regency (units), 2023

Kecamatan District	Kelompok Luas Lahan Budi Daya Perikanan yang Dikuasai (Ha) Classification of Aquaculture Activities Land Utilized (Ha)				
	0	<0,1 ¹	0,1-0,19	0,2-0,49	0,5-0,99
(1)	(2)	(3)	(4)	(5)	(6)
Pagai Selatan	2.369	-	-	-	-
Sikakap	1.988	15	1	-	-
Pagai Utara	1.607	3	-	-	-
Sipora Selatan	2.301	22	2	-	-
Sipora Utara	1.472	18	-	1	-
Siberut Selatan	1.762	10	-	-	-
Siberut Barat Daya	1.799	2	-	-	-
Siberut Tengah	1.575	-	-	-	-
Siberut Utara	2.078	-	-	1	2
Siberut Barat	1.616	2	-	-	-
Kabupaten Kepulauan Mentawai	18.567	72	3	2	2

Lanjutan Tabel/Continued Table 4.37

Kecamatan District	Kelompok Luas Lahan Budi Daya Perikanan yang Dikuasai (Ha) Classification of Aquaculture Activities Land Utilized (Ha)			
	1-1,99	2-2,99	3-3,99	4-4,99
(1)	(7)	(8)	(9)	(10)
Pagai Selatan	-	-	-	-
Sikakap	-	-	-	-
Pagai Utara	-	-	-	-
Sipora Selatan	-	-	-	-
Sipora Utara	-	-	-	-
Siberut Selatan	-	-	-	-
Siberut Barat Daya	-	-	-	-
Siberut Tengah	-	-	-	-
Siberut Utara	1	-	-	-
Siberut Barat	-	-	-	-
Kabupaten Kepulauan Mentawai	1	-	-	-



Lanjutan Tabel/Continued Table 4.37

Kecamatan District	Kelompok Luas Lahan Budi Daya Perikanan yang Dikuasai (Ha) Classification of Aquaculture Activities Land Utilized (Ha)			
	5-9,99	10-19,99	20-49,99	50-99
(1)	(11)	(12)	(13)	(14)
Pagai Selatan	-	-	-	-
Sikakap	-	-	-	-
Pagai Utara	-	-	-	-
Sipora Selatan	-	-	-	-
Sipora Utara	-	-	-	-
Siberut Selatan	-	-	-	-
Siberut Barat Daya	-	-	-	-
Siberut Tengah	-	-	-	-
Siberut Utara	-	-	-	-
Siberut Barat	-	-	-	-
Kabupaten Kepulauan Mentawai	-	-	-	-

Lanjutan Tabel/Continued Table 4.37

Kecamatan District	Kelompok Luas Lahan Budi Daya Perikanan yang Dikuasai (Ha) Classification of Aquaculture Activities Land Utilized (Ha)			
	100-199	200-499	500-999	≥1000
(1)	(15)	(16)	(17)	(18)
Pagai Selatan	-	-	-	-
Sikakap	-	-	-	-
Pagai Utara	-	-	-	-
Sipora Selatan	-	-	-	-
Sipora Utara	-	-	-	-
Siberut Selatan	-	-	-	-
Siberut Barat Daya	-	-	-	-
Siberut Tengah	-	-	-	-
Siberut Utara	-	-	-	-
Siberut Barat	-	-	-	-
Kabupaten Kepulauan Mentawai	-	-	-	-

Catatan/Note: ¹Tidak termasuk 0/Excluding 0.



Tabel
Table 4.38

Jumlah Usaha Pertanian Perorangan Menurut Kecamatan dan Kelompok Luas Lahan Lahan Bukan Pertanian dan Bukan Tempat Tinggal yang Dikuasai di Kabupaten Kepulauan Mentawai (unit), 2023
Number of Individual Agricultural Holdings by District and Classification of Non-Agricultural and Non-Residential Land Utilized in Kepulauan Mentawai Regency (units), 2023

Kecamatan District	Kelompok Luas Lahan Lahan Bukan Pertanian dan Bukan Tempat Tinggal yang Dikuasai (Ha)				
	Classification of Non-Agricultural and Non-Residential Land Utilized (Ha)				
	0	<0,1 ¹	0,1-0,19	0,2-0,49	0,5-0,99
(1)	(2)	(3)	(4)	(5)	(6)
Pagai Selatan	2.369	-	-	-	-
Sikakap	1.700	294	2	3	3
Pagai Utara	1.609	1	-	-	-
Sipora Selatan	2.318	6	-	1	-
Sipora Utara	1.468	13	5	2	2
Siberut Selatan	1.771	1	-	-	-
Siberut Barat Daya	1.798	-	-	-	-
Siberut Tengah	1.575	-	-	-	-
Siberut Utara	2.082	-	-	-	-
Siberut Barat	1.617	-	-	-	1
Kabupaten Kepulauan Mentawai	18.307	315	7	6	6

Lanjutan Tabel/Continued Table 4.38

Kecamatan District	Kelompok Luas Lahan Lahan Bukan Pertanian dan Bukan Tempat Tinggal yang Dikuasai (Ha)			
	Classification of Non-Agricultural and Non-Residential Land Utilized (Ha)			
	1-1,99	2-2,99	3-3,99	4-4,99
(1)	(7)	(8)	(9)	(10)
Pagai Selatan	-	-	-	-
Sikakap	2	-	-	-
Pagai Utara	-	-	-	-
Sipora Selatan	-	-	-	-
Sipora Utara	1	-	-	-
Siberut Selatan	-	-	-	-
Siberut Barat Daya	-	1	-	-
Siberut Tengah	-	-	-	-
Siberut Utara	-	-	-	-
Siberut Barat	-	-	-	-
Kabupaten Kepulauan Mentawai	3	1	-	-



Lanjutan Tabel/Continued Table 4.38

Kecamatan District	Kelompok Luas Lahan Lahan Bukan Pertanian dan Bukan Tempat Tinggal yang Dikuasai (Ha)			
	Classification of Non-Agricultural and Non-Residential Land Utilized (Ha)			
	5-9,99	10-19,99	20-49,99	50-99
(1)	(11)	(12)	(13)	(14)
Pagai Selatan	-	-	-	-
Sikakap	-	-	-	-
Pagai Utara	-	-	-	-
Sipora Selatan	-	-	-	-
Sipora Utara	-	-	-	-
Siberut Selatan	-	-	-	-
Siberut Barat Daya	2	-	-	-
Siberut Tengah	-	-	-	-
Siberut Utara	-	-	-	-
Siberut Barat	-	-	-	-
Kabupaten Kepulauan Mentawai	2	-	-	-

Lanjutan Tabel/Continued Table 4.38

Kecamatan District	Kelompok Luas Lahan Lahan Bukan Pertanian dan Bukan Tempat Tinggal yang Dikuasai (Ha)			
	Classification of Non-Agricultural and Non-Residential Land Utilized (Ha)			
	100-199	200-499	500-999	≥1000
(1)	(15)	(16)	(17)	(18)
Pagai Selatan	-	-	-	-
Sikakap	-	-	-	-
Pagai Utara	-	-	-	-
Sipora Selatan	-	-	-	-
Sipora Utara	-	-	-	-
Siberut Selatan	-	-	-	-
Siberut Barat Daya	-	-	-	-
Siberut Tengah	-	-	-	-
Siberut Utara	-	-	-	-
Siberut Barat	-	-	-	-
Kabupaten Kepulauan Mentawai	-	-	-	-

Catatan/Note: ¹Tidak termasuk 0/Excluding 0.



Tabel
Table 4.39

Jumlah Rumah Tangga Usaha Pertanian Menurut Kecamatan dan Lokasi Lahan Pertanian Terluas yang Dikuasai di Kabupaten Kepulauan Mentawai (rumah tangga), 2023

Number of Agricultural Households by District and the Main Location of Agricultural Land Utilized in Kepulauan Mentawai Regency (households), 2023

Kecamatan District	Lokasi Lahan Pertanian Terluas yang Dikuasai/ Main Location of Agricultural Land Utilized				
	Di Dalam Desa/ Kelurahan In the Village	Di Dalam Kecamatan In the District	Di Dalam Kabupaten/ Kota In the Regency/ Municipality	Di Dalam Kecamatan In the District	Di Luar Kecamatan Outside District
(1)	(2)	(3)	(4)	(5)	(6)
Pagai Selatan	2.259	2.266	2.266	2.266	-
Sikakap	1.837	1.879	1.896	1.897	-
Pagai Utara	1.456	1.461	1.464	1.464	-
Sipora Selatan	2.205	2.246	2.250	2.251	-
Sipora Utara	1.331	1.353	1.361	1.361	-
Siberut Selatan	1.433	1.560	1.612	1.613	-
Siberut Barat Daya	1.599	1.600	1.601	1.601	-
Siberut Tengah	1.533	1.552	1.555	1.555	-
Siberut Utara	1.920	1.924	1.924	1.924	-
Siberut Barat	1.570	1.574	1.575	1.575	-
Kabupaten Kepulauan Mentawai	17.143	17.415	17.504	17.507	-

Tabel
Table 4.40

Jumlah Rumah Tangga Usaha Pertanian Menurut Kecamatan dan Lokasi Lahan Sawah Terluas yang Dikuasai di Kabupaten Kepulauan Mentawai (rumah tangga), 2023

Number of Agricultural Households by District and the Main Location of Rice-Field Area Utilized in Kepulauan Mentawai Regency (households), 2023

Kecamatan District	Lokasi Lahan Sawah Terluas yang Dikuasai/ Main Location of Rice-Field Area Utilized				
	Di Dalam Desa/ Kelurahan In the Village	Di Dalam Kecamatan In the District	Di Dalam Kabupaten/ Kota In the Regency/ Municipality	Di Dalam Kecamatan In the District	Di Luar Kecamatan Outside District
(1)	(2)	(3)	(4)	(5)	(6)
Pagai Selatan	866	868	868	868	-
Sikakap	805	820	823	823	-
Pagai Utara	524	524	527	527	-
Sipora Selatan	1.127	1.132	1.133	1.133	-
Sipora Utara	487	492	493	493	-
Siberut Selatan	177	198	205	205	-
Siberut Barat Daya	18	18	18	18	-
Siberut Tengah	247	249	249	249	-
Siberut Utara	242	243	243	243	-
Siberut Barat	172	172	172	172	-
Kabupaten Kepulauan Mentawai	4.665	4.716	4.731	4.731	-

Tabel
Table 4.41

Jumlah Rumah Tangga Usaha Pertanian Menurut Kecamatan dan Lokasi Lahan Tanaman Semusim Bukan Sawah Terluas yang Dikuasai di Kabupaten Kepulauan Mentawai (rumah tangga), 2023
Number of Agricultural Households by District and the Main Location of Non-Rice-Field for Temporary Crops Area Utilized in Kepulauan Mentawai Regency (households), 2023

Kecamatan District	Lokasi Lahan Tanaman Semusim Bukan Sawah Terluas yang Dikuasai Main Location of Non-Rice-Field for Temporary Crops Area Utilized				
	Di Dalam Desa/ Kelurahan In the Village	Di Dalam Kecamatan In the District	Di Dalam Kabupaten/ Kota In the Regency/ Municipality	Di Dalam Kecamatan In the District	Di Luar Kecamatan Outside District
(1)	(2)	(3)	(4)	(5)	(6)
Pagai Selatan	950	954	954	954	-
Sikakap	715	719	724	725	-
Pagai Utara	315	316	316	316	-
Sipora Selatan	806	812	812	812	-
Sipora Utara	459	463	463	463	-
Siberut Selatan	332	341	342	342	-
Siberut Barat Daya	504	506	506	506	-
Siberut Tengah	331	333	335	335	-
Siberut Utara	858	861	861	861	-
Siberut Barat	988	994	995	995	-
Kabupaten Kepulauan Mentawai	6.258	6.299	6.308	6.309	-

Tabel
Table 4.42

Jumlah Rumah Tangga Usaha Pertanian Menurut Kecamatan dan Lokasi Lahan Padang Rumput Sementara Terluas yang Dikuasai di Kabupaten Kepulauan Mentawai (rumah tangga), 2023
Number of Agricultural Households by District and the Main Location of Temporary Meadow Land Utilized in Kepulauan Mentawai Regency (households), 2023

Kecamatan District	Lokasi Lahan Padang Rumput Sementara Terluas yang Dikuasai Main Location of Temporary Meadow Land Utilized				
	Di Dalam Desa/ Kelurahan In the Village	Di Dalam Kecamatan In the District	Di Dalam Kabupaten/ Kota In the Regency/ Municipality	Di Dalam Kecamatan In the District	Di Luar Kecamatan Outside District
(1)	(2)	(3)	(4)	(5)	(6)
Pagai Selatan	219	219	219	219	-
Sikakap	13	13	13	13	-
Pagai Utara	0	0	0	0	-
Sipora Selatan	9	11	11	11	-
Sipora Utara	7	7	7	7	-
Siberut Selatan	18	20	21	21	-
Siberut Barat Daya	6	6	6	6	-
Siberut Tengah	3	3	3	3	-
Siberut Utara	5	5	5	5	-
Siberut Barat	50	50	50	50	-
Kabupaten Kepulauan Mentawai	330	334	335	335	-



Tabel
Table 4.43

Jumlah Rumah Tangga Usaha Pertanian Menurut Kecamatan dan Lokasi Lahan Padang Rumput Permanen Terlulus yang Dikuasai di Kabupaten Kepulauan Mentawai (rumah tangga), 2023
Number of Agricultural Households by District and the Main Location of Permanent Meadow Land Utilized in Kepulauan Mentawai Regency (households), 2023

Kecamatan District	Lokasi Lahan Padang Rumput Permanen Terlulus yang Dikuasai Main Location of Permanent Meadow Land Utilized				
	Di Dalam Desa/ Kelurahan In the Village	Di Dalam Kecamatan In the District	Di Dalam Kabupaten/ Kota In the Regency/ Municipality	Di Dalam Kecamatan In the District	Di Luar Kecamatan Outside District
(1)	(2)	(3)	(4)	(5)	(6)
Pagai Selatan	258	258	258	258	-
Sikakap	6	6	7	7	-
Pagai Utara	-	-	-	-	-
Sipora Selatan	11	12	12	12	-
Sipora Utara	70	70	70	70	-
Siberut Selatan	32	34	34	34	-
Siberut Barat Daya	22	22	22	22	-
Siberut Tengah	2	2	2	2	-
Siberut Utara	14	14	14	14	-
Siberut Barat	71	71	71	71	-
Kabupaten Kepulauan Mentawai	486	489	490	490	-

Tabel
Table 4.44

Jumlah Rumah Tangga Usaha Pertanian Menurut Kecamatan dan Lokasi Lahan Sementara Belum Ditanami Menunggu Penanaman Terlulus yang Dikuasai di Kabupaten Kepulauan Mentawai (rumah tangga), 2023
Number of Agricultural Households by District and the Main Location of Temporary Fallow Land Awaiting Planting Utilized in Kepulauan Mentawai Regency (households), 2023

Kecamatan District	Lokasi Lahan Sementara Belum Ditanami Menunggu Penanaman Terlulus yang Dikuasai Lokasi Lahan Sementara Belum Ditanami Menunggu Penanaman Terlulus yang Dikuasai				
	Di Dalam Desa/ Kelurahan In the Village	Di Dalam Kecamatan In the District	Di Dalam Kabupaten/ Kota In the Regency/ Municipality	Di Dalam Kecamatan In the District	Di Luar Kecamatan Outside District
(1)	(2)	(3)	(4)	(5)	(6)
Pagai Selatan	216	216	216	216	-
Sikakap	24	24	24	24	-
Pagai Utara	5	5	5	5	-
Sipora Selatan	46	47	47	48	-
Sipora Utara	58	59	59	59	-
Siberut Selatan	40	41	41	41	-
Siberut Barat Daya	33	33	33	33	-
Siberut Tengah	14	14	14	14	-
Siberut Utara	70	70	70	70	-
Siberut Barat	90	90	90	90	-
Kabupaten Kepulauan Mentawai	596	599	599	600	-

Tabel
Table 4.45

Jumlah Rumah Tangga Usaha Pertanian Menurut Kecamatan dan Lokasi Lahan Tanaman Tahunan Terluas yang Dikuasai di Kabupaten Kepulauan Mentawai (rumah tangga), 2023
Number of Agricultural Households by District and the Main of Location Permanent Crops Land Utilized in Kepulauan Mentawai Regency (households), 2023

Kecamatan District	Lokasi Lahan Tanaman Tahunan Terluas yang Dikuasai Lokasi Lahan Tanaman Tahunan Terluas yang Dikuasai				
	Di Dalam Desa/ Kelurahan In the Village	Di Dalam Kecamatan In the District	Di Dalam Kabupaten/ Kota In the Regency/ Municipality	Di Dalam Kecamatan In the District	Di Luar Kecamatan Outside District
(1)	(2)	(3)	(4)	(5)	(6)
Pagai Selatan	2.212	2.220	2.220	2.220	-
Sikakap	1.736	1.773	1.790	1.791	-
Pagai Utara	1.452	1.456	1.459	1.459	-
Sipora Selatan	2.143	2.186	2.193	2.193	-
Sipora Utara	1.225	1.246	1.253	1.253	-
Siberut Selatan	1.268	1.392	1.444	1.445	-
Siberut Barat Daya	1.567	1.568	1.569	1.569	-
Siberut Tengah	1.514	1.532	1.535	1.535	-
Siberut Utara	1.872	1.876	1.876	1.876	-
Siberut Barat	1.521	1.525	1.526	1.526	-
Kabupaten Kepulauan Mentawai	16.510	16.774	16.865	16.867	-

Tabel
Table 4.46

Jumlah Rumah Tangga Usaha Pertanian Menurut Kecamatan dan Lokasi Lahan Kandang Ternak dan Bangunan Pertanian Lainnya Terluas yang Dikuasai di Kabupaten Kepulauan Mentawai (rumah tangga), 2023
Number of Agricultural Households by District and the Main Location of Livestock Pens and Other Agricultural Buildings Land Utilized in Kepulauan Mentawai Regency (households), 2023

Kecamatan District	Lokasi Lahan Kandang Ternak dan Bangunan Pertanian Lainnya Terluas yang Dikuasai Main Location of Livestock Pens and Other Agricultural Buildings Land Utilize				
	Di Dalam Desa/ Kelurahan In the Village	Di Dalam Kecamatan In the District	Di Dalam Kabupaten/ Kota In the Regency/ Municipality	Di Dalam Kecamatan In the District	Di Luar Kecamatan Outside District
(1)	(2)	(3)	(4)	(5)	(6)
Pagai Selatan	475	476	476	476	-
Sikakap	440	448	450	450	-
Pagai Utara	629	633	640	640	-
Sipora Selatan	480	483	490	491	-
Sipora Utara	377	382	382	382	-
Siberut Selatan	647	662	665	665	-
Siberut Barat Daya	30	30	30	30	-
Siberut Tengah	167	172	173	173	-
Siberut Utara	731	734	734	734	-
Siberut Barat	339	340	341	341	-
Kabupaten Kepulauan Mentawai	4.315	4.360	4.381	4.382	-



Tabel
Table 4.47

Jumlah Rumah Tangga Usaha Pertanian Menurut Kecamatan dan Lokasi Lahan Kehutanan Terluas yang Dikuasai di Kabupaten Kepulauan Mentawai (rumah tangga), 2023
Number of Agricultural Households by District and the Main Location Forestry Activities Land Utilized in Kepulauan Mentawai Regency (households), 2023

Kecamatan District	Lokasi Lahan Kehutanan Terluas yang Dikuasai Main Location of Forestry Activities Land Utilized				
	Di Dalam Desa/ Kelurahan In the Village	Di Dalam Kecamatan In the District	Di Dalam Kabupaten/ Kota In the Regency/ Municipality	Di Dalam Kecamatan In the District	Di Luar Kecamatan Outside District
(1)	(2)	(3)	(4)	(5)	(6)
Pagai Selatan	35	35	35	35	-
Sikakap	235	238	241	242	-
Pagai Utara	11	11	11	11	-
Sipora Selatan	197	200	202	202	-
Sipora Utara	85	86	86	86	-
Siberut Selatan	52	57	62	62	-
Siberut Barat Daya	-	-	-	-	-
Siberut Tengah	-	-	-	-	-
Siberut Utara	542	551	551	551	-
Siberut Barat	5	5	5	5	-
Kabupaten Kepulauan Mentawai	1.162	1.183	1.193	1.194	-

Tabel
Table 4.48

Jumlah Rumah Tangga Usaha Pertanian Menurut Kecamatan dan Lokasi Lahan Budi Daya Perikanan Terluas yang Dikuasai di Kabupaten Kepulauan Mentawai (rumah tangga), 2023
Number of Agricultural Households by District and the Main Location Aquaculture Activities Land Utilized in Kepulauan Mentawai Regency (households), 2023

Kecamatan District	Lokasi Lahan Budi Daya Perikanan Terluas yang Dikuasai Main Location of Aquaculture Activities Land Utilized				
	Di Dalam Desa/ Kelurahan In the Village	Di Dalam Kecamatan In the District	Di Dalam Kabupaten/ Kota In the Regency/ Municipality	Di Dalam Kecamatan In the District	Di Luar Kecamatan Outside District
(1)	(2)	(3)	(4)	(5)	(6)
Pagai Selatan	-	-	-	-	-
Sikakap	16	16	16	16	-
Pagai Utara	2	2	2	2	-
Sipora Selatan	23	24	24	24	-
Sipora Utara	17	19	19	19	-
Siberut Selatan	10	10	10	10	-
Siberut Barat Daya	2	2	2	2	-
Siberut Tengah	-	-	-	-	-
Siberut Utara	4	4	4	4	-
Siberut Barat	2	2	2	2	-
Kabupaten Kepulauan Mentawai	76	79	79	79	-

Tabel
Table 4.49

Jumlah Rumah Tangga Usaha Pertanian Menurut Kecamatan dan Lokasi Lahan Bukan Pertanian dan Bukan Tempat Tinggal Terluas yang Dikuasai di Kabupaten Kepulauan Mentawai (rumah tangga), 2023
Number of Agricultural Households by District and the Main Location of Non-Agricultural and Non-Residential Land Utilized in Kepulauan Mentawai Regency (households), 2023

Kecamatan <i>District</i>	Lokasi Lahan Bukan Pertanian dan Bukan Tempat Tinggal Terluas yang Dikuasai <i>Main Location of Non-Agricultural and Non-Residential Land Utilized</i>				
	Di Dalam Desa/ Kelurahan <i>In the Village</i>	Di Dalam Kecamatan <i>In the District</i>	Di Dalam Kabupaten/ Kota <i>In the Regency/ Municipality</i>	Di Dalam Kecamatan <i>In the District</i>	Di Luar Kecamatan <i>Outside District</i>
(1)	(2)	(3)	(4)	(5)	(6)
Pagai Selatan	-	-	-	-	-
Sikakap	290	299	303	303	-
Pagai Utara	1	1	1	1	-
Sipora Selatan	7	7	7	7	-
Sipora Utara	23	23	23	23	-
Siberut Selatan	1	1	1	1	-
Siberut Barat Daya	3	3	3	3	-
Siberut Tengah	-	-	-	-	-
Siberut Utara	-	-	-	-	-
Siberut Barat	1	1	1	1	-
Kabupaten Kepulauan Mentawai	326	335	339	339	-

Tabel
Table 4.50

Jumlah Usaha Pertanian Perorangan Menurut Kecamatan dan Lokasi Lahan Pertanian Terluas yang Dikuasai di Kabupaten Kepulauan Mentawai (unit), 2023
Number of Individual Agricultural Holdings by District and the Main Location of Agricultural Land Utilized in Kepulauan Mentawai Regency (units), 2023

Kecamatan <i>District</i>	Lokasi Lahan Pertanian Terluas yang Dikuasai <i>Main Location of Agricultural Land Utilized</i>				
	Di Dalam Desa/ Kelurahan <i>In the Village</i>	Di Dalam Kecamatan <i>In the District</i>	Di Dalam Kabupaten/ Kota <i>In the Regency/ Municipality</i>	Di Dalam Kecamatan <i>In the District</i>	Di Luar Kecamatan <i>Outside District</i>
(1)	(2)	(3)	(4)	(5)	(6)
Pagai Selatan	2.343	2.350	2.350	2.350	-
Sikakap	1.858	1.900	1.918	1.919	-
Pagai Utara	1.571	1.576	1.580	1.580	-
Sipora Selatan	2.241	2.285	2.289	2.290	-
Sipora Utara	1.348	1.371	1.379	1.379	-
Siberut Selatan	1.480	1.615	1.674	1.675	-
Siberut Barat Daya	1.722	1.724	1.725	1.725	-
Siberut Tengah	1.533	1.552	1.555	1.555	-
Siberut Utara	2.040	2.045	2.045	2.046	-
Siberut Barat	1.599	1.603	1.604	1.604	-
Kabupaten Kepulauan Mentawai	17.735	18.021	18.119	18.123	-



Tabel
Table 4.51

Jumlah Usaha Pertanian Perorangan Menurut Kecamatan dan Lokasi Lahan Sawah Terluas yang Dikuasai di Kabupaten Kepulauan Mentawai (unit), 2023
Number of Individual Agricultural Holdings by District and the Main Location of Rice-Field Area Utilized in Kepulauan Mentawai Regency (units), 2023

Kecamatan District	Lokasi Lahan Sawah Terluas yang Dikuasai Main Location of Rice-Field Area Utilized				
	Di Dalam Desa/ Kelurahan In the Village	Di Dalam Kecamatan In the District	Di Dalam Kabupaten/ Kota In the Regency/ Municipality	Di Dalam Kecamatan In the District	Di Luar Kecamatan Outside District
(1)	(2)	(3)	(4)	(5)	(6)
Pagai Selatan	884	886	886	886	-
Sikakap	806	821	824	824	-
Pagai Utara	527	527	530	530	-
Sipora Selatan	1.131	1.137	1.138	1.138	-
Sipora Utara	491	496	497	497	-
Siberut Selatan	183	204	212	212	-
Siberut Barat Daya	18	18	18	18	-
Siberut Tengah	247	249	249	249	-
Siberut Utara	243	244	244	244	-
Siberut Barat	172	172	172	172	-
Kabupaten Kepulauan Mentawai	4.702	4.754	4.770	4.770	-

Tabel
Table 4.52

Jumlah Usaha Pertanian Perorangan Menurut Kecamatan dan Lokasi Lahan Tanaman Semusim Bukan Sawah Terluas yang Dikuasai di Kabupaten Kepulauan Mentawai (unit), 2023
Number of Individual Agricultural Holdings by District and the Main Location of Non-Rice-Field for Temporary Crops Area Utilized in Kepulauan Mentawai Regency (units), 2023

Kecamatan District	Lokasi Lahan Tanaman Semusim Bukan Sawah Terluas yang Dikuasai Main Location of Non-Rice-Field for Temporary Crops Area Utilized				
	Di Dalam Desa/ Kelurahan In the Village	Di Dalam Kecamatan In the District	Di Dalam Kabupaten/ Kota In the Regency/ Municipality	Di Dalam Kecamatan In the District	Di Luar Kecamatan Outside District
(1)	(2)	(3)	(4)	(5)	(6)
Pagai Selatan	959	963	963	963	-
Sikakap	715	719	724	725	-
Pagai Utara	317	318	318	318	-
Sipora Selatan	809	815	815	815	-
Sipora Utara	461	466	466	466	-
Siberut Selatan	336	345	346	346	-
Siberut Barat Daya	508	510	510	510	-
Siberut Tengah	331	333	335	335	-
Siberut Utara	874	877	877	877	-
Siberut Barat	994	1.000	1.001	1.001	-
Kabupaten Kepulauan Mentawai	6.304	6.346	6.355	6.356	-

Tabel
Table 4.53

Jumlah Usaha Pertanian Perorangan Menurut Kecamatan dan Lokasi Lahan Padang Rumput Sementara Terluas yang Dikuasai di Kabupaten Kepulauan Mentawai (unit), 2023
Number of Individual Agricultural Holdings by District and the Main Location of Temporary Meadow Land Utilized in Kepulauan Mentawai Regency (units), 2023

Kecamatan District	Lokasi Lahan Padang Rumput Sementara Terluas yang Dikuasai Main Location of Temporary Meadow Land Utilized				
	Di Dalam Desa/ Kelurahan In the Village	Di Dalam Kecamatan In the District	Di Dalam Kabupaten/ Kota In the Regency/ Municipality	Di Dalam Kecamatan In the District	Di Luar Kecamatan Outside District
(1)	(2)	(3)	(4)	(5)	(6)
Pagai Selatan	222	222	222	222	-
Sikakap	13	13	13	13	-
Pagai Utara	-	-	-	-	-
Sipora Selatan	9	11	11	11	-
Sipora Utara	7	7	7	7	-
Siberut Selatan	18	20	21	21	-
Siberut Barat Daya	6	6	6	6	-
Siberut Tengah	3	3	3	3	-
Siberut Utara	5	5	5	5	-
Siberut Barat	51	51	51	51	-
Kabupaten Kepulauan Mentawai	334	338	339	339	-

Tabel
Table 4.54

Jumlah Usaha Pertanian Perorangan Menurut Kecamatan dan Lokasi Lahan Padang Rumput Permanen Terluas yang Dikuasai di Kabupaten Kepulauan Mentawai (unit), 2023
Number of Individual Agricultural Holdings by District and the Main Location of Permanent Meadow Land Utilized in Kepulauan Mentawai Regency (units), 2023

Kecamatan District	Lokasi Lahan Padang Rumput Permanen Terluas yang Dikuasai Main Location of Permanent Meadow Land Utilized				
	Di Dalam Desa/ Kelurahan In the Village	Di Dalam Kecamatan In the District	Di Dalam Kabupaten/ Kota In the Regency/ Municipality	Di Dalam Kecamatan In the District	Di Luar Kecamatan Outside District
(1)	(2)	(3)	(4)	(5)	(6)
Pagai Selatan	222	222	222	222	-
Sikakap	13	13	13	13	-
Pagai Utara	-	-	-	-	-
Sipora Selatan	9	11	11	11	-
Sipora Utara	7	7	7	7	-
Siberut Selatan	18	20	21	21	-
Siberut Barat Daya	6	6	6	6	-
Siberut Tengah	3	3	3	3	-
Siberut Utara	5	5	5	5	-
Siberut Barat	51	51	51	51	-
Kabupaten Kepulauan Mentawai	490	493	494	494	-



Tabel
Table 4.55

Jumlah Usaha Pertanian Perorangan Menurut Kecamatan dan Lokasi Lahan Sementara Belum Ditanami Menunggu Penanaman Terluas yang Dikuasai di Kabupaten Kepulauan Mentawai (unit), 2023

Number of Individual Agricultural Holdings by District and the Main Location of Temporary Fallow Land Awaiting Planting Utilized in Kepulauan Mentawai Regency (units), 2023

Kecamatan District	Lokasi Lahan Sementara Belum Ditanami Menunggu Penanaman Terluas yang Dikuasai Main Location of Temporary Fallow Land Awaiting Planting Utilized				
	Di Dalam Desa/ Kelurahan In the Village	Di Dalam Kecamatan In the District	Di Dalam Kabupaten/ Kota In the Regency/ Municipality	Di Dalam Kecamatan In the District	Di Luar Kecamatan Outside District
(1)	(2)	(3)	(4)	(5)	(6)
Pagai Selatan	219	219	219	219	-
Sikakap	24	24	24	24	-
Pagai Utara	5	5	5	5	-
Sipora Selatan	46	47	47	48	-
Sipora Utara	58	60	60	60	-
Siberut Selatan	40	41	41	41	-
Siberut Barat Daya	33	33	33	33	-
Siberut Tengah	14	14	14	14	-
Siberut Utara	70	70	70	70	-
Siberut Barat	90	90	90	90	-
Kabupaten Kepulauan Mentawai	599	603	603	604	-

Tabel
Table 4.56

Jumlah Usaha Pertanian Perorangan Menurut Kecamatan dan Lokasi Lahan Tanaman Tahunan Terluas yang Dikuasai di Kabupaten Kepulauan Mentawai (unit), 2023

Number of Individual Agricultural Holdings by District and the Main Location of Permanent Crops Land Utilized in Kepulauan Mentawai Regency (units), 2023

Kecamatan District	Lokasi Lahan Tanaman Tahunan Terluas yang Dikuasai Main Location of Permanent Crops and Utilized				
	Di Dalam Desa/ Kelurahan In the Village	Di Dalam Kecamatan In the District	Di Dalam Kabupaten/ Kota In the Regency/ Municipality	Di Dalam Kecamatan In the District	Di Luar Kecamatan Outside District
(1)	(2)	(3)	(4)	(5)	(6)
Pagai Selatan	2.291	2.299	2.299	2.299	-
Sikakap	1.755	1.792	1.810	1.811	-
Pagai Utara	1.535	1.540	1.544	1.544	-
Sipora Selatan	2.174	2.220	2.227	2.227	-
Sipora Utara	1.240	1.262	1.269	1.269	-
Siberut Selatan	1.309	1.441	1.501	1.502	-
Siberut Barat Daya	1.581	1.582	1.583	1.583	-
Siberut Tengah	1.514	1.532	1.535	1.535	-
Siberut Utara	1.982	1.987	1.987	1.988	-
Siberut Barat	1.549	1.553	1.554	1.554	-
Kabupaten Kepulauan Mentawai	16.930	17.208	17.309	17.312	-

Tabel
Table 4.57

Jumlah Usaha Pertanian Perorangan Menurut Kecamatan dan Lokasi Lahan Kandang Ternak dan Bangunan Pertanian Lainnya Terluas yang Dikuasai di Kabupaten Kepulauan Mentawai (unit), 2023
Number of Individual Agricultural Holdings by District and the Main Location of Livestock Pens and Other Agricultural Buildings Land Utilized in Kepulauan Mentawai Regency (units), 2023

Kecamatan District	Lokasi Lahan Kandang Ternak dan Bangunan Pertanian Lainnya Terluas yang Dikuasai Main Location of Livestock Pens and Other Agricultural Buildings Land Utilized				
	Di Dalam Desa/ Kelurahan In the Village	Di Dalam Kecamatan In the District	Di Dalam Kabupaten/ Kota In the Regency/ Municipality	Di Dalam Kecamatan In the District	Di Luar Kecamatan Outside District
(1)	(2)	(3)	(4)	(5)	(6)
Pagai Selatan	476	477	477	477	-
Sikakap	440	448	450	450	-
Pagai Utara	633	637	644	644	-
Sipora Selatan	481	484	491	492	-
Sipora Utara	377	383	383	383	-
Siberut Selatan	653	668	671	671	-
Siberut Barat Daya	30	30	30	30	-
Siberut Tengah	167	172	173	173	-
Siberut Utara	762	766	766	766	-
Siberut Barat	339	340	341	341	-
Kabupaten Kepulauan Mentawai	4.358	4.405	4.426	4.427	-

Tabel
Table 4.58

Jumlah Usaha Pertanian Perorangan Menurut Kecamatan dan Lokasi Lahan Kehutanan Terluas yang Dikuasai di Kabupaten Kepulauan Mentawai (unit), 2023
Number of Individual Agricultural Holdings by District and the Main Location of Forestry Activities Land Utilized in Kepulauan Mentawai Regency (units), 2023

Kecamatan District	Lokasi Lahan Kehutanan Terluas yang Dikuasai Main Location of Forestry Activities Land Utilized				
	Di Dalam Desa/ Kelurahan In the Village	Di Dalam Kecamatan In the District	Di Dalam Kabupaten/ Kota In the Regency/ Municipality	Di Dalam Kecamatan In the District	Di Luar Kecamatan Outside District
(1)	(2)	(3)	(4)	(5)	(6)
Pagai Selatan	35	35	35	35	-
Sikakap	238	241	244	245	-
Pagai Utara	11	11	11	11	-
Sipora Selatan	198	201	203	203	-
Sipora Utara	85	86	86	86	-
Siberut Selatan	52	57	63	63	-
Siberut Barat Daya	-	-	-	-	-
Siberut Tengah	-	-	-	-	-
Siberut Utara	584	593	593	593	-
Siberut Barat	5	5	5	5	-
Kabupaten Kepulauan Mentawai	1.208	1.229	1.240	1.241	-



Tabel
Table 4.59

Jumlah Usaha Pertanian Perorangan Menurut Kecamatan dan Lokasi Lahan Budi Daya Perikanan Terlulus yang Dikuasai di Kabupaten Kepulauan Mentawai (unit), 2023

Number of Individual Agricultural Holdings by District and the Main Location Aquaculture Activities Land Utilized in Kepulauan Mentawai Regency (units), 2023

Kecamatan District	Lokasi Lahan Budi Daya Perikanan Terlulus yang Dikuasai Main Location of Aquaculture Activities Land Utilized				
	Di Dalam Desa/ Kelurahan In the Village	Di Dalam Kecamatan In the District	Di Dalam Kabupaten/ Kota In the Regency/ Municipality	Di Dalam Kecamatan In the District	Di Luar Kecamatan Outside District
(1)	(2)	(3)	(4)	(5)	(6)
Pagai Selatan	-	-	-	-	-
Sikakap	16	16	16	16	-
Pagai Utara	3	3	3	3	-
Sipora Selatan	23	24	24	24	-
Sipora Utara	17	19	19	19	-
Siberut Selatan	10	10	10	10	-
Siberut Barat Daya	2	2	2	2	-
Siberut Tengah	-	-	-	-	-
Siberut Utara	4	4	4	4	-
Siberut Barat	2	2	2	2	-
Kabupaten Kepulauan Mentawai	77	80	80	80	-

Tabel
Table 4.60

Jumlah Usaha Pertanian Perorangan Menurut Kecamatan dan Lokasi Lahan Bukan Pertanian dan Bukan Tempat Tinggal Terlulus yang Dikuasai di Kabupaten Kepulauan Mentawai (unit), 2023

Number of Individual Agricultural Holdings by District and the Main Location of Non-Agricultural and Non-Residential Land Utilized in Kepulauan Mentawai Regency (units), 2023

Kecamatan District	Lokasi Lahan Bukan Pertanian dan Bukan Tempat Tinggal Terlulus yang Dikuasai Main Location of Non-Agricultural and Non-Residential Land Utilized				
	Di Dalam Desa/ Kelurahan In the Village	Di Dalam Kecamatan In the District	Di Dalam Kabupaten/ Kota In the Regency/ Municipality	Di Dalam Kecamatan In the District	Di Luar Kecamatan Outside District
(1)	(2)	(3)	(4)	(5)	(6)
Pagai Selatan	-	-	-	-	-
Sikakap	291	300	304	304	-
Pagai Utara	1	1	1	1	-
Sipora Selatan	7	7	7	7	-
Sipora Utara	23	23	23	23	-
Siberut Selatan	1	1	1	1	-
Siberut Barat Daya	3	3	3	3	-
Siberut Tengah	-	-	-	-	-
Siberut Utara	-	-	-	-	-
Siberut Barat	1	1	1	1	-
Kabupaten Kepulauan Mentawai	327	336	340	340	-

Tabel
Table 4.61

Jumlah Pengelola Usaha Pertanian Perorangan Menurut Kecamatan dan Status Kepemilikan Lahan di Kabupaten Kepulauan Mentawai (orang), 2023
Number of Individual Agricultural Holdings by District and Land Tenure in Kepulauan Mentawai Regency (person), 2023

Kecamatan District	Status Kepemilikan Lahan/ Land Tenure				
	Sertifikat Hak Milik Right of Ownership Certificate	Sertifikat Hak Guna Bangunan Right to Build Certificate	Sertifikat Hak Milik atas Satuan Rumah Susun Right of Ownership over Stacked Unit Certificate	Sertifikat Hak Guna Usaha Right to Cultivate Certificate	Sertifikat Hak Pakai Right to Use Certificate
(1)	(2)	(3)	(4)	(5)	(6)
Pagai Selatan	97	1	-	1	-
Sikakap	545	1	-	-	-
Pagai Utara	212	-	1	1	-
Sipora Selatan	472	3	-	4	-
Sipora Utara	374	2	-	1	40
Siberut Selatan	166	-	-	1	1
Siberut Barat Daya	119	-	-	-	-
Siberut Tengah	3	-	-	-	2
Siberut Utara	101	-	-	-	-
Siberut Barat	1	-	-	-	1
Kabupaten Kepulauan Mentawai	2.090	7	1	8	44

Lanjutan Tabel/Continued Table 4.61

Kecamatan District	Status Kepemilikan Lahan/ Land Tenure			
	Leter C/Girik/ Pethok D/dll Letter C/Girik/Pethok D/others	Lahan Garapan/ Lahan Gogol Gilir Garapan Land/Gogol Gilir Land	Dimiliki Tanpa Dokumen Resmi Owned without Legal Document	Sewa dengan Perjanjian Tertulis Rented-in or Share-cropped with Legal Agreement
(1)	(7)	(8)	(9)	(10)
Pagai Selatan	-	-	1.604	1
Sikakap	2	-	1.532	6
Pagai Utara	-	-	1.530	1
Sipora Selatan	3	-	1.788	1
Sipora Utara	2	-	932	2
Siberut Selatan	149	2	870	-
Siberut Barat Daya	-	-	1.473	-
Siberut Tengah	1	-	1.312	-
Siberut Utara	-	-	1.299	1
Siberut Barat	2	-	1.602	-
Kabupaten Kepulauan Mentawai	159	2	13.942	12



Lanjutan Tabel/Continued Table 4.61

Kecamatan District	Status Kepemilikan Lahan/ Land Tenure			
	Sewa tanpa Perjanjian Tertulis Rented-in or Share-cropped without Legal Agreement	Menggarap Lahan Orang Lain Cultivating Other People's Land	Milik Negara atau Lahan Adat yang Diperoleh melalui Program Perhutanan Sosial State or Communal Land Used Under Social Forestry Scheme	Milik Negara atau Lahan Adat yang Diperoleh dengan Perjanjian Tertulis selain Program Perhutanan Sosial State or Communal Land Used with Written Agreement Except under Social Forestry Scheme
(1)	(11)	(12)	(13)	(14)
Pagai Selatan	-	-	3	7
Sikakap	1	109	1	1
Pagai Utara	1	43	1	-
Sipora Selatan	40	62	1	7
Sipora Utara	1	103	-	1
Siberut Selatan	-	566	1	1
Siberut Barat Daya	-	12	-	-
Siberut Tengah	-	-	233	3
Siberut Utara	-	786	-	2
Siberut Barat	-	-	-	2
Kabupaten Kepulauan Mentawai	43	1.681	240	24

Lanjutan Tabel/Continued Table 4.61

Kecamatan District	Status Kepemilikan Lahan/ Land Tenure			
	Milik negara atau Lahan adat yang Digunakan Bersama Tanpa Perjanjian Tertulis (Hak Guna yang Tidak Jelas) State or Communal Land Used Together without Written Agreement (Using Rights not Clear)	Menempati / Mengelola Tanpa Izin Occupied/Squatted without Any Permission	Lainnya Others	Lebih Dari Satu Jenis Kepemilikan More Than One Type of Land Tenure
(1)	(15)	(16)	(17)	(18)
Pagai Selatan	859	1	1	216
Sikakap	10	1	14	278
Pagai Utara	202	-	-	403
Sipora Selatan	269	-	7	348
Sipora Utara	38	-	3	117
Siberut Selatan	164	-	2	237
Siberut Barat Daya	176	-	-	55
Siberut Tengah	1	2	-	2
Siberut Utara	-	-	-	126
Siberut Barat	-	-	-	4
Kabupaten Kepulauan Mentawai	1.719	4	27	1.786

Tabel
Table 4.62

Jumlah Pengelola Usaha Pertanian Perorangan Berjenis Kelamin Laki-laki Menurut Kecamatan dan Status Kepemilikan Lahan di Kabupaten Kepulauan Mentawai (orang), 2023
Number of Individual Agricultural Holdings of Male Gender by District and Land Tenure (person) in Kepulauan Mentawai Regency (person), 2023

Kecamatan District	Status Kepemilikan Lahan/ Land Tenure				
	Sertifikat Hak Milik Right of Ownership Certificate	Sertifikat Hak Guna Bangunan Right to Build Certificate	Sertifikat Hak Milik atas Satuan Rumah Susun Right of Ownership over Stacked Unit Certificate	Sertifikat Hak Guna Usaha Right to Cultivate Certificate	Sertifikat Hak Pakai Right to Use Certificate
(1)	(2)	(3)	(4)	(5)	(6)
Pagai Selatan	84	1	-	1	-
Sikakap	478	1	-	-	-
Pagai Utara	200	-	-	1	-
Sipora Selatan	420	3	-	3	-
Sipora Utara	318	2	-	1	35
Siberut Selatan	160	-	-	1	1
Siberut Barat Daya	117	-	-	-	-
Siberut Tengah	3	-	-	-	2
Siberut Utara	92	-	-	-	-
Siberut Barat	1	-	-	-	1
Kabupaten Kepulauan Mentawai	1.873	7	-	7	39

Lanjutan Tabel/Continued Table 4.62

Kecamatan District	Status Kepemilikan Lahan/ Land Tenure			
	Leter C/Girik/ Pethok D/dll Letter C/Girik/Pethok D/others	Lahan Garapan/ Lahan Gogol Gilir Garapan Land/Gogol Gilir Land	Dimiliki Tanpa Dokumen Resmi Owned without Legal Document	Sewa dengan Perjanjian Tertulis Rented-in or Share- cropped with Legal Agreement
(1)	(7)	(8)	(9)	(10)
Pagai Selatan	-	-	1.388	1
Sikakap	2	-	1.330	5
Pagai Utara	-	-	1.306	1
Sipora Selatan	2	-	1.563	-
Sipora Utara	2	-	838	1
Siberut Selatan	143	2	809	-
Siberut Barat Daya	-	-	1.284	-
Siberut Tengah	1	-	1.163	-
Siberut Utara	-	-	1.149	-
Siberut Barat	2	-	1.463	-
Kabupaten Kepulauan Mentawai	152	2	12.293	8



Lanjutan Tabel/Continued Table 4.62

Kecamatan District	Status Kepemilikan Lahan/ Land Tenure			
	Sewa tanpa Perjanjian Tertulis Rented-in or Share-cropped without Legal Agreement	Menggarap Lahan Orang Lain Cultivating Other People's Land	Milik Negara atau Lahan Adat yang Diperoleh melalui Program Perhutanan Sosial State or Communal Land Used Under Social Forestry Scheme	Milik Negara atau Lahan Adat yang Diperoleh dengan Perjanjian Tertulis selain Program Perhutanan Sosial State or Communal Land Used with Written Agreement Except under Social Forestry Scheme
(1)	(11)	(12)	(13)	(14)
Pagai Selatan	-	-	2	6
Sikakap	1	94	-	1
Pagai Utara	1	38	1	-
Sipora Selatan	38	55	1	6
Sipora Utara	1	92	-	1
Siberut Selatan	-	507	1	1
Siberut Barat Daya	-	10	-	-
Siberut Tengah	-	-	224	3
Siberut Utara	-	696	-	1
Siberut Barat	-	-	-	2
Kabupaten Kepulauan Mentawai	41	1.492	229	21

Lanjutan Tabel/Continued Table 4.62

Kecamatan District	Status Kepemilikan Lahan/ Land Tenure			
	Milik negara atau Lahan adat yang Digunakan Bersama Tanpa Perjanjian Tertulis (Hak Guna yang Tidak Jelas) State or Communal Land Used Together without Written Agreement (Using Rights not Clear)	Menempati / Mengelola Tanpa Izin Occupied/Squatted without Any Permission	Lainnya Others	Lebih Dari Satu Jenis Kepemilikan More Than One Type of Land Tenure
(1)	(15)	(16)	(17)	(18)
Pagai Selatan	748	1	1	191
Sikakap	6	1	13	248
Pagai Utara	178	-	-	372
Sipora Selatan	247	-	6	320
Sipora Utara	32	-	2	107
Siberut Selatan	158	-	2	223
Siberut Barat Daya	161	-	-	54
Siberut Tengah	1	2	-	2
Siberut Utara	-	-	-	114
Siberut Barat	-	-	-	4
Kabupaten Kepulauan Mentawai	1.531	4	24	1635

Tabel
Table 4.63

Jumlah Pengelola Usaha Pertanian Perorangan Berjenis Kelamin Perempuan Menurut Kecamatan dan Status Kepemilikan Lahan di Kabupaten Kepulauan Mentawai (orang), 2023
Number of Individual Agricultural Holdings of Female Gender by District and Land Tenure in Kepulauan Mentawai Regency (person), 2023

Kecamatan District	Status Kepemilikan Lahan/ Land Tenure				
	Sertifikat Hak Milik Right of Ownership Certificate	Sertifikat Hak Guna Bangunan Right to Build Certificate	Sertifikat Hak Milik atas Satuan Rumah Susun Right of Ownership over Stacked Unit Certificate	Sertifikat Hak Guna Usaha Right to Cultivate Certificate	Sertifikat Hak Pakai Right to Use Certificate
(1)	(2)	(3)	(4)	(5)	(6)
Pagai Selatan	13	-	-	-	-
Sikakap	67	-	-	-	-
Pagai Utara	12	-	1	-	-
Sipora Selatan	52	-	-	1	-
Sipora Utara	56	-	-	-	5
Siberut Selatan	6	-	-	-	-
Siberut Barat Daya	2	-	-	-	-
Siberut Tengah	-	-	-	-	-
Siberut Utara	9	-	-	-	-
Siberut Barat	-	-	-	-	-
Kabupaten Kepulauan Mentawai	217	-	1	1	5

Lanjutan Tabel/Continued Table 4.63

Kecamatan District	Status Kepemilikan Lahan/ Land Tenure			
	Leter C/Girik/ Pethok D/dll Letter C/Girik/Pethok D/others	Lahan Garapan/ Lahan Gogol Gilir Garapan Land/Gogol Gilir Land	Dimiliki Tanpa Dokumen Resmi Owned without Legal Document	Sewa dengan Perjanjian Tertulis Rented-in or Share-cropped with Legal Agreement
(1)	(7)	(8)	(9)	(10)
Pagai Selatan	-	-	216	-
Sikakap	-	-	202	1
Pagai Utara	-	-	224	-
Sipora Selatan	1	-	225	1
Sipora Utara	-	-	94	1
Siberut Selatan	6	-	61	-
Siberut Barat Daya	-	-	189	-
Siberut Tengah	-	-	149	-
Siberut Utara	-	-	150	1
Siberut Barat	-	-	139	-
Kabupaten Kepulauan Mentawai	7	-	1.649	4

Lanjutan Tabel/*Continued Table 4.63*

Kecamatan <i>District</i>	Status Kepemilikan Lahan/ <i>Land Tenure</i>			
	Sewa tanpa Perjanjian Tertulis <i>Rented-in or Share-cropped without Legal Agreement</i>	Menggarap Lahan Orang Lain <i>Cultivating Other People's Land</i>	Milik Negara atau Lahan Adat yang Diperoleh melalui Program Perhutanan Sosial <i>State or Communal Land Used Under Social Forestry Scheme</i>	Milik Negara atau Lahan Adat yang Diperoleh dengan Perjanjian Tertulis selain Program Perhutanan Sosial <i>State or Communal Land Used with Written Agreement Except under Social Forestry Scheme</i>
(1)	(11)	(12)	(13)	(14)
Pagai Selatan	-	-	1	1
Sikakap	-	15	1	-
Pagai Utara	-	5	-	-
Sipora Selatan	2	7	-	1
Sipora Utara	-	11	-	-
Siberut Selatan	-	59	-	-
Siberut Barat Daya	-	2	-	-
Siberut Tengah	-	-	9	-
Siberut Utara	-	90	-	1
Siberut Barat	-	-	-	-
Kabupaten Kepulauan Mentawai	2	189	11	3

Lanjutan Tabel/*Continued Table 4.63*

Kecamatan <i>District</i>	Status Kepemilikan Lahan/ <i>Land Tenure</i>			
	Milik negara atau Lahan adat yang Digunakan Bersama Tanpa Perjanjian Tertulis (Hak Guna yang Tidak Jelas) <i>State or Communal Land Used Together without Written Agreement (Using Rights not Clear)</i>	Menempati / Mengelola Tanpa Izin <i>Occupied/Squatted without Any Permission</i>	Lainnya <i>Others</i>	Lebih Dari Satu Jenis Kepemilikan <i>More Than One Type of Land Tenure</i>
(1)	(15)	(16)	(17)	(18)
Pagai Selatan	111	-	-	25
Sikakap	4	-	1	30
Pagai Utara	24	-	-	31
Sipora Selatan	22	-	1	28
Sipora Utara	6	-	1	10
Siberut Selatan	6	-	-	14
Siberut Barat Daya	15	-	-	1
Siberut Tengah	-	-	-	-
Siberut Utara	-	-	-	12
Siberut Barat	-	-	-	-
Kabupaten Kepulauan Mentawai	188	-	3	151

Tabel
Table 4.64

Jumlah Usaha Pertanian Perorangan Menurut Kecamatan dan Jenis Irigasi di Kabupaten Kepulauan Mentawai (unit), 2023
Number of Individual Agricultural Holdings by District and Type of Irrigation in Kepulauan Mentawai Regency (units), 2023

Kecamatan District	Jenis Irigasi/ Type of Irrigation					
	Irigasi permukaan tanah/Irigasi gravitasi Surface irrigation	Irigasi bawah tanah Ground-water irrigation	Irigasi siraman Right of Sprinkler irrigation	Irigasi tetesan Drip irrigation	Irigasi lainnya Other irrigation	Tidak beririgasi No irrigation
(1)	(2)	(3)	(4)	(5)	(6)	(7)
Pagai Selatan	92	-	2	-	-	2.348
Sikakap	40	-	2	-	-	1.916
Pagai Utara	16	-	-	-	-	1.579
Sipora Selatan	325	7	10	1	-	2.236
Sipora Utara	96	4	1	-	24	1.366
Siberut Selatan	2	-	1	-	-	1.673
Siberut Barat Daya	1	-	1	-	-	1.725
Siberut Tengah	188	-	2	-	6	1.473
Siberut Utara	15	-	-	2	3	2.040
Siberut Barat	-	-	-	-	1	1.604
Kabupaten Kepulauan Mentawai	775	11	19	3	34	17.960

Tabel
Table 4.65

Jumlah Usaha Pertanian Perorangan Menurut Kecamatan dan Penggunaan Irigasi Pada Lahan Sawah dan Bukan Sawah di Kabupaten Kepulauan Mentawai (unit), 2023
Number of Individual Agricultural Holdings by District and Irrigation Utilization on Rice-Field Area and Non-Rice-Field Area in Kepulauan Mentawai Regency (units), 2023

Kecamatan District	Menggunakan Irigasi Using Irrigation			Tidak Menggunakan Irigasi Not Using Irrigation		
	Sawah Right of Rice-Field Area	Bukan Sawah Non-Rice-Field Area	Sawah atau Bukan Sawah Rice-Field Area or Non-Rice-Field Area	Sawah Right of Rice-Field Area	Bukan Sawah Non-Rice-Field Area	Sawah atau Bukan Sawah Rice-Field Area or Non-Rice-Field Area
(1)	(2)	(3)	(4)	(5)	(6)	(7)
Pagai Selatan	87	9	94	799	2.322	2.348
Sikakap	40	11	42	784	1.906	1.916
Pagai Utara	15	1	16	515	1.552	1.579
Sipora Selatan	278	181	340	865	2.222	2.236
Sipora Utara	117	22	125	381	1.344	1.366
Siberut Selatan	-	3	3	212	1.665	1.673
Siberut Barat Daya	-	2	2	18	1.724	1.725
Siberut Tengah	101	183	196	148	1.472	1.473
Siberut Utara	12	16	20	232	2.039	2.040
Siberut Barat	-	1	1	172	1.581	1.604
Kabupaten Kepulauan Mentawai	650	429	839	4.126	17.827	17.960



Tabel
Table 4.66

Jumlah Usaha Pertanian Perorangan Menurut Kecamatan dan Jenis Irigasi Pada Lahan Sawah dan Bukan Sawah di Kabupaten Kepulauan Mentawai (unit), 2023

Number of Individual Agricultural Holdings by District and Type of Irrigation on Rice-Field Area and Non-Rice-Field Area in Kepulauan Mentawai Regency (units), 2023

Kecamatan District	Irigasi Permukaan Tanah/Irigasi Gravitasi Surface Irrigation			Irigasi Bawah Tanah Groundwater Irrigation		
	Sawah Right of Rice- Field Area	Bukan Sawah Non-Rice- Field Area	Sawah atau Bukan Sawah Rice-Field Area and Non-Rice- Field Area	Sawah Right of Rice- Field Area	Bukan Sawah Non-Rice- Field Area	Sawah atau Bukan Sawah Rice-Field Area and Non-Rice- Field Area
(1)	(2)	(3)	(4)	(5)	(6)	(7)
Pagai Selatan	87	7	92	-	-	-
Sikakap	40	9	40	-	-	-
Pagai Utara	15	1	16	-	-	-
Sipora Selatan	275	168	325	2	5	7
Sipora Utara	91	19	96	4	-	4
Siberut Selatan	-	2	2	-	-	-
Siberut Barat Daya	-	1	1	-	-	-
Siberut Tengah	95	175	188	-	-	-
Siberut Utara	9	11	15	-	-	-
Siberut Barat	-	-	-	-	-	-
Kabupaten Kepulauan Mentawai	612	393	775	6	5	11

Lanjutan Tabel/Continued Table 4.66

Kecamatan District	Irigasi Siraman Sprinkler Irrigation			Irigasi Tetesan Drip Irrigation		
	Sawah Right of Rice- Field Area	Bukan Sawah Non-Rice- Field Area	Sawah atau Bukan Sawah Rice-Field Area or Non- Rice-Field Area	Sawah Right of Rice- Field Area	Bukan Sawah Non-Rice- Field Area	Sawah atau Bukan Sawah Rice-Field Area or Non- Rice-Field Area
(1)	(8)	(9)	(10)	(11)	(12)	(13)
Pagai Selatan	-	2	2	-	-	-
Sikakap	-	2	2	-	-	-
Pagai Utara	-	-	-	-	-	-
Sipora Selatan	-	10	10	1	-	1
Sipora Utara	1	-	1	-	-	-
Siberut Selatan	-	1	1	-	-	-
Siberut Barat Daya	-	1	1	-	-	-
Siberut Tengah	1	2	2	-	-	-
Siberut Utara	-	-	-	1	2	2
Siberut Barat	-	-	-	-	-	-
Kabupaten Kepulauan Mentawai	2	18	19	2	2	3



Lanjutan Tabel/*Continued Table 4.66*

Kecamatan <i>District</i>	Irigasi Lainnya <i>Other Irrigation</i>			Tidak Beririgasi <i>No Irrigation</i>		
	Sawah <i>Right of Rice- Field Area</i>	Bukan Sawah <i>Non-Rice- Field Area</i>	Sawah atau Bukan Sawah <i>Rice-Field Area and Non-Rice- Field Area</i>	Sawah <i>Right of Rice- Field Area</i>	Bukan Sawah <i>Non-Rice- Field Area</i>	Sawah atau Bukan Sawah <i>Rice-Field Area and Non-Rice- Field Area</i>
(1)	(14)	(15)	(16)	(17)	(18)	(19)
Pagai Selatan	-	-	-	799	2.322	2.348
Sikakap	-	-	-	784	1.906	1.916
Pagai Utara	-	-	-	515	1.552	1.579
Sipora Selatan	-	-	-	865	2.222	2.236
Sipora Utara	21	3	24	381	1.344	1.366
Siberut Selatan	-	-	-	212	1.665	1.673
Siberut Barat Daya	-	-	-	18	1.724	1.725
Siberut Tengah	5	6	6	148	1.472	1.473
Siberut Utara	2	3	3	232	2.039	2.040
Siberut Barat	-	1	1	172	1.581	1.604
Kabupaten Kepulauan Mentawai	28	13	34	4.126	17.827	17.960

<https://mentawai.kab.bps.go.id>

ST.ES
ST.ES
ST.

BAB

CHAPTER

5

<https://mentawaikab.bps.go.id>

KEHUTANAN
FORESTRY





<https://mentawaikab.bps.go.id>



PENJELASAN TEKNIS

TECHNICAL NOTES

1. **Jumlah Usaha Pertanian Perorangan (UTP) Kehutanan** adalah adalah banyaknya unit usaha perorangan yang melakukan kegiatan budi daya/ pembibitan tanaman kehutanan, penangkaran tumbuhan/satwa liar, serta pemungutan hasil hutan dan/atau perburuan dan panangkapan satwa liar dengan tujuan sebagian atau seluruhnya untuk dijual/ditukar atas risiko usaha.
 2. **Jumlah Pengelola Usaha Pertanian Perorangan Kehutanan** adalah banyaknya pengelola usaha kehutanan yang memiliki tanggung jawab teknis dan ekonomi dalam unit usaha, serta dapat melakukannya sendiri secara langsung atau dapat mempekerjakan orang lain untuk melakukannya.
 3. **Usaha Tanaman Kehutanan** adalah kegiatan kehutanan yang menghasilkan produk tanaman kehutanan (kayu, daun, getah, dan lain-lain) termasuk usaha pembibitan dengan tujuan sebagian atau seluruh hasilnya dijual/ditukar atas risiko usaha.
 4. **Tanaman Kehutanan** adalah tanaman tahunan yang berumur panjang, berbatang keras, dan biasanya bentuk produksinya adalah batang/kayu, seperti akasia, jabon, jati, mahoni, sengon, dan lain-lain. Namun, ada beberapa komoditas tanaman kehutanan bentuk produksinya bukan batang/kayu, seperti bambu, kayu putih, dan pinus.
 5. **Bibit tanaman** adalah pohon anakan dari tanaman induk siap untuk ditanam/ masih dalam polybag. Bibit tanaman yang dicakup adalah seluruh bibit tanaman yang disemai dan sudah tumbuh tunas
1. **Number of Forestry Individual Agricultural Holdings** is the number of individual agricultural holdings engage in forestry plant cultivation/plant nursery, wild plants/animals captive breeding, as well as collecting forest products and/ or hunting and capturing wild animals with the intention of partially or entirely selling/exchanging their products at the business risk.
 2. **Number of Forestry Individual Agricultural Holders** is the number of forestry business managers who holds technical and economic responsibilities within the business unit, and can either carry them out directly themselves or employ others to do so.
 3. **Forestry Plant Activities** are forestry activities that produce forestry plant products (wood, leaves, latex, etc.) including plant nursery with the aim of partially or entirely selling/exchanging the resulting produce at the risk of the business.
 4. **Forestry Plants** are perennial plants with long life-span, hard stems, and typically produce stem/wood, such as Acacia, Jabon, Teak, Mahogany, Albizia, and others. However, there are several forestry plant whose form of production is not stems/wood, such as bamboo, eucalyptus and pine.
 5. **Plant Seedlings** are young trees derived from parent plants ready for planting/ still in polybags. The plant seedlings covered include all plant seedlings that have been sown and have sprouted.



6. **Jenis Kegiatan Usaha Kehutanan Lainnya** terdiri dari usaha penangkaran tumbuhan/satwa liar, usaha pemungutan hasil hutan, dan usaha perburuan dan penangkapan satwa liar.
 7. **Usaha Penangkaran Tumbuhan/Satwa Liar** adalah kegiatan kehutanan yang mengupayakan pembiakan tumbuhan/satwa liar melalui pengembangbiakan dan pembesaran dengan tetap mempertahankan jenisnya, dengan tujuan sebagian atau seluruh hasilnya dijual/ditukar.
 8. **Usaha Pemungutan Hasil Hutan** adalah kegiatan mengambil benda-benda hayati di hutan/kawasan hutan, dengan tujuan sebagian atau seluruh hasilnya dijual/ditukar. Jenis hasil hutan yang biasa dipungut, seperti: kayu bakar, madu, bambu, rotan, getah-getahan, buah-buahan, dll.
 9. **Usaha Perburuan dan Penangkapan Satwa Liar** adalah kegiatan berburu dan menangkap satwa liar dan/atau mengambil bagian-bagiannya, dengan tujuan sebagian atau seluruh hasilnya dijual/ditukar, misalnya penangkapan ular, buaya, ayam hutan, dll.
 10. **Jumlah Rumah Tangga Usaha Kehutanan** adalah banyaknya rumah tangga yang melakukan kegiatan budi daya/pembibitan tanaman kehutanan, penangkaran tumbuhan/satwa liar, serta pemungutan hasil hutan dan/atau perburuan dan penangkapan satwa liar dengan tujuan sebagian atau seluruhnya untuk dijual/ditukar atas risiko usaha.
 11. **Jumlah Rumah Tangga Usaha Tanaman Kehutanan** adalah banyaknya rumah tangga yang anggota rumah tangganya melakukan kegiatan kehutanan yang menghasilkan produk tanaman
6. **Type of Other Forestry Activities** consist of wild plant/animal captive breeding businesses, forest product collection businesses, and wild animal hunting and capturing businesses.
 7. **Wild Plant/Animal Captive Breeding Activities** is a forestry activity that seeks to breed wild plants/animals through breeding and rearing while maintaining their species, with the aim of selling/exchanging some or all of the results.
 8. **Forest Product Collection Activities** is the activity of collecting biological objects in forests/forest areas, with the aim of selling/exchanging some or all of the results. Types of forest products that are usually collected, such as: firewood, honey, bamboo, rattan, latex, fruit, etc.
 9. **Wild Animal Hunting and Capturing Activities** is the activity of hunting and capturing wild animals and/or taking their parts, with the aim of selling/exchanging some or all of the results, for example catching snakes, crocodiles, partridges, etc.
 10. **Number of Forestry Households** is the number of households carrying out forestry plant cultivation/nursery activities, captive breeding wild plants/animals, as well as collecting forest products and/or hunting and capturing wild animals with the purpose of selling/exchanging some or all of the results at the business risk.
 11. **Number of Forestry Plant Households** is the number of households whose household members engage in forestry activities that produce forestry plant



kehutanan (kayu, daun, getah, dan lain-lain) termasuk usaha pembibitan dengan tujuan sebagian atau seluruh hasilnya dijual/ditukar atas risiko usaha.

12. **Jumlah Usaha Pertanian Perorangan Tanaman Kehutanan** adalah banyaknya unit usaha pertanian perorangan yang melakukan kegiatan kehutanan yang menghasilkan produk tanaman kehutanan (kayu, daun, getah, dan lain-lain) termasuk usaha pembibitan dengan tujuan sebagian atau seluruh hasilnya dijual/ditukar atas risiko usaha.

13. **Jumlah Rumah Tangga Usaha Budi Daya Tanaman Kehutanan** adalah banyaknya rumah tangga yang anggota rumah tangganya melakukan kegiatan pemeliharaan tanaman kehutanan yang dilakukan pada suatu areal lahan untuk diambil manfaat/hasil panennya dengan tujuan sebagian atau seluruh hasilnya dijual/ditukar atas risiko usaha.

14. **Jumlah Usaha Pertanian Perorangan Budi Daya Tanaman Kehutanan** adalah banyaknya unit usaha pertanian perorangan yang melakukan kegiatan pemeliharaan tanaman kehutanan yang dilakukan pada suatu areal lahan untuk diambil manfaat/hasil panennya dengan tujuan sebagian atau seluruh hasilnya dijual/ditukar atas risiko usaha.

15. **Jumlah Rumah Tangga Usaha Pembibitan Tanaman Kehutanan** adalah banyaknya rumah tangga yang anggota rumah tangganya melakukan kegiatan memperbanyak anakan tanaman kehutanan baik dari biji, stek, dan/atau okulasi dengan tujuan sebagian atau seluruh hasil dijual/ditukar atas risiko usaha.

products (wood, leaves, latex, etc.) including plant nursery with the aim of partially or entirely selling/exchanging the resulting produce at the risk of the business.

12. **Number of Forestry Plant Individual Agricultural Holdings** is the number of individual agricultural holdings engage in forestry activities that produce forestry plant products (wood, leaves, latex, etc.) including plant nursery with the aim of partially or entirely selling/exchanging the resulting produce at the risk of the business.

13. **Number of Forestry Plant Cultivation Households** is the number of households whose household members engage in forestry plant maintenance activities on a certain land area for the purpose of harvesting benefits with the aim of partially or entirely selling/exchanging the resulting produce at the risk of the business.

14. **Number of Forestry Plant Cultivation Individual Agricultural Holdings** is the number of individual agricultural holdings engage in forestry plant maintenance activities on a certain land area for the purpose of harvesting benefits with the aim of partially or entirely selling/exchanging the resulting produce at the risk of the business.

15. **Number of Forestry Plant Nursery Households** is the number of households whose members engage in activities to propagate forestry plant seedlings, either from seeds, cuttings, and/or grafting, with the aim of partially or entirely selling/exchanging the resulting produce at the risk of the business.



16. **Jumlah Usaha Pertanian Perorangan Pembibitan Tanaman Kehutanan** adalah banyaknya unit usaha pertanian perorangan yang melakukan kegiatan memperbanyak anakan tanaman kehutanan baik dari biji, stek, dan/atau okulasi dengan tujuan sebagian atau seluruh hasil dijual/ditukar atas risiko usaha.
 17. **Jumlah Rumah Tangga Usaha Penangkaran Tumbuhan/Satwa Liar** adalah banyaknya rumah tangga yang anggota rumah tangganya melakukan kegiatan kehutanan yang mengupayakan pembiakan tumbuhan/satwa liar melalui pengembangbiakan dan pembesaran dengan tetap mempertahankan jenisnya, dengan tujuan sebagian atau seluruh hasilnya dijual/ditukar atas risiko usaha.
 18. **Jumlah Usaha Pertanian Perorangan Penangkaran Tumbuhan/Satwa Liar** adalah banyaknya unit usaha pertanian perorangan yang mengupayakan pembiakan tumbuhan/satwa liar melalui pengembangbiakan dan pembesaran dengan tetap mempertahankan jenisnya, dengan tujuan sebagian atau seluruh hasilnya dijual/ditukar atas risiko usaha.
 19. **Jumlah Rumah Tangga Usaha Penangkaran Satwa Liar** adalah banyaknya rumah tangga yang anggota rumah tangganya mengupayakan pembiakan satwa liar melalui pengembangbiakan dan pembesaran dengan tetap mempertahankan jenisnya, dengan tujuan sebagian atau seluruh hasilnya dijual/ditukar atas risiko usaha.
 20. **Jumlah Usaha Pertanian Perorangan Kehutanan Penangkaran Satwa Liar** adalah banyaknya unit usaha pertanian
16. **Number of Forestry Plant Nursery Individual Agricultural Holdings** is number of individual agricultural holdings engage in activities to propagate forestry plant seedlings, either from seeds, cuttings, and/or grafting, with the aim of partially or entirely selling/exchanging the resulting produce at the risk of the business.
 17. **Number of Wild Plant/Animal Captive Breeding Households** is the number of households whose household members engage in activities that aims to propagate wild plants/animals through breeding and rearing while preserving their species, with the intention of partially or entirely selling/exchanging their products at the risk of the business.
 18. **Number of Wild Plant/Animal Captive Breeding Individual Agricultural Holdings** is the number of individual agricultural holdings that aims to propagate wild plants/animals through breeding and rearing while preserving their species, with the intention of partially or entirely selling/exchanging their products at the risk of the business.
 19. **Number of Wild Animal Captive Breeding Households** is the number of households whose household members engage in activities that aims to propagate wild animals through breeding and rearing while preserving their species, with the intention of partially or entirely selling/exchanging their products at the risk of the business.



- perorangan yang mengupayakan pembiakan satwa liar melalui pengembangbiakan dan pembesaran dengan tetap mempertahankan jenisnya, dengan tujuan sebagian atau seluruh hasilnya dijual/ditukar atas risiko usaha.
21. **Jumlah Rumah Tangga Usaha Penangkaran Tumbuhan Liar** adalah banyaknya rumah tangga yang anggota rumah tangganya mengupayakan pembiakan tumbuhan liar melalui pengembangbiakan dan pembesaran dengan tetap mempertahankan jenisnya, dengan tujuan sebagian atau seluruh hasilnya dijual/ditukar atas risiko usaha.
 22. **Jumlah Usaha Pertanian Perorangan Penangkaran Tumbuhan Liar** adalah banyaknya unit usaha pertanian perorangan yang mengupayakan pembiakan tumbuhan liar melalui pengembangbiakan dan pembesaran dengan tetap mempertahankan jenisnya, dengan tujuan sebagian atau seluruh hasilnya dijual/ditukar atas risiko usaha.
 23. **Jumlah Rumah Tangga Usaha Perburuan dan Penangkapan Satwa Liar** adalah banyaknya rumah tangga yang anggota rumah tangganya melakukan kegiatan berburu atau menangkap satwa liar dan/atau mengambil bagian-bagiannya, dengan tujuan sebagian atau seluruh hasilnya dijual/ditukar atas risiko usaha, misalnya penangkapan ular, buaya, ayam hutan, dll.
 24. **Jumlah Usaha Pertanian Perorangan Perburuan dan Penangkapan Satwa Liar** adalah banyaknya unit usaha pertanian perorangan yang melakukan kegiatan berburu atau menangkap satwa liar dan/atau mengambil bagian-bagiannya,
 20. **Number of Wild Animal Captive Breeding Individual Agricultural Holdings** is the number of individual agricultural holdings that aims to propagate wild animal through breeding and rearing while preserving their species, with the intention of partially or entirely selling/exchanging their products at the risk of the business.
 21. **Number of Wild Plant Captive Breeding Households** is the number of households whose household members engage in activities that aims to propagate wild plants through breeding and rearing while preserving their species, with the intention of partially or entirely selling/exchanging their products at the risk of the business.
 22. **Number of Wild Plant Captive Breeding Individual Agricultural Holdings** is the number of individual agricultural holdings that aims to propagate wild plants through breeding and rearing while preserving their species, with the intention of partially or entirely selling/exchanging their products at the risk of the business.
 23. **Number of Hunting dan Capturing Wild Animal Households** is the number of households whose household members engage in hunting and capturing wild animals and/or taking their parts, with the intention of partially or entirely selling/exchanging their products at the risk of the business, for example catching snakes, crocodiles, junglefowl , etc.
 24. **Number of Hunting dan Capturing Wild Animal Individual Agricultural Holdings** is many individual agricultural business



dengan tujuan sebagian atau seluruh hasilnya dijual/ditukar atas risiko usaha, misalnya penangkapan ular, buaya, ayam hutan, dll.

25. **Jumlah Rumah Tangga Usaha Pemungutan Hasil Hutan** adalah banyaknya rumah tangga yang anggota rumah tangganya melakukan kegiatan mengambil benda-benda hayati di hutan/kawasan hutan, dengan tujuan sebagian atau seluruh hasilnya dijual/ditukar atas risiko usaha.
26. **Jumlah Usaha Pertanian Perorangan Pemungutan Hasil Hutan** adalah banyaknya unit usaha pertanian perorangan yang melakukan kegiatan mengambil benda-benda hayati di hutan/kawasan hutan, dengan tujuan sebagian atau seluruh hasilnya dijual/ditukar atas risiko usaha.
27. **Jenis Komoditas Tanaman kehutanan** adalah nama tanaman kehutanan yang diusahakan.
28. **Kondisi Utama Tanaman Tunggal** adalah pola penanaman satu jenis tanaman yang ditanam dalam suatu bidang lahan pada satu periode/musim tanam (monokultur).
29. **Kondisi Utama Tanaman Campuran** adalah pola penanaman dua macam atau lebih jenis tanaman di dalam suatu bidang lahan secara tidak teratur (tanpa jarak tanam dan larikan yang teratur).
30. **Kondisi Utama Tanaman Tumpang Sari** adalah pola penanaman dua jenis tanaman atau lebih yang umurnya sama dengan jarak tanam dan larikan yang teratur, salah satu tanaman tersebut merupakan tanaman pokok, serta penanaman dan pemanenan bisa dilakukan bersamaan.

units engage in hunting or capturing wild animals and/or taking their parts, with the intention of partially or entirely selling/exchanging their products at the risk of the business, for example catching snakes, crocodiles, partridges, etc.

25. **Number of Forest Products Collection Households** is the number of households whose household members engage in the activities of collecting biological objects in forests/forest areas, with the intention of partially or entirely selling/exchanging their products at the risk of the business.
26. **Number of Forest Products Collection Individual Agricultural Holdings** is the number of individual agricultural holdings engage in activities of gathering natural objects from forests/forest areas, with the intention of partially or entirely selling/exchanging their products at the risk of the business.
27. **Type of Forestry Plant Commodities** is the name of the forestry plants cultivated.
28. **Main Condition of the Plant-Single Cropping** is a planting pattern of a single type of crops cultivated in a plot of land during one planting period/season (monoculture).
29. **Main Condition of the Plant-Main Conditions: Mixed Cropping** is a planting pattern of two or more types of crops in an area of land in an irregular manner (without regular planting distance or arrangements)
30. **Main Condition of the Plant-Intercropping Cropping** is a planting pattern of two or more types of crops with the same age at regular planting distance and



31. **Kondisi Utama Tanaman Asosiasi antara Semusim dan Tahunan** adalah pola penanaman tanaman semusim ditanam di antara tanaman tahunan dengan jarak tanam dan larikan yang teratur dalam satu bidang lahan (tanaman sela).
32. **Bentuk Penanam Berjajar rapi/teratur** adalah bentuk penanaman tanaman atau pohon secara teratur dan sistematis (memiliki jarak tanam dan larikan yang teratur).
33. **Bentuk Penanaman Terpencar** adalah bentuk penanaman tanaman atau pohon secara terpencar dengan sedemikian rupa sehingga tidak mungkin memperkirakan luasnya (tanpa jarak tanam dan larikan yang teratur).
34. **Kelompok Umur Tanaman Kehutanan** adalah kumpulan tanaman kehutanan yang memiliki kriteria umur tanaman yang sama.
35. **Sistem Pemanenan Dipanen Sendiri** adalah pemanenan yang dilakukan sendiri oleh unit usaha pertanian, termasuk menggunakan tenaga kerja dibayar, menggunakan tenaga kerja tidak dibayar, maupun secara borongan/bawon.
36. **Sistem Pemanenan Dijonkan** adalah tanaman dijual sebelum masa panen dan pemeliharaan sampai dengan pemanenan menjadi tanggung jawab pengijon.
37. **Sistem Pemanenan Ditebaskan** adalah apabila tanaman dijual dilokasi kepada penebas pada saat tanaman sudah siap untuk dipanen. Unit usaha akan menerima harga yang sudah disetujui oleh kedua belah pihak dan pelaksanaan panen menjadi tanggung jawab penebas.
- arrangement, with one type of the crop serves as the main crops. Planting and harvesting can be done simultaneously.*
31. **Main Condition of the Plant-Association of Annual and Perennial Crops** is a planting pattern in which annual crops are cultivated among perennial crops with regular planting distances and arrangements in one area of land.
32. **Neatly Lined Planting** is a form of planting plants or trees in an orderly and systematically (having regular spacing and arrangements).
33. **Scattered Planting** is a form of planting plants or trees scattered in such a way that it is impossible to estimate their area (without regular spacing and arrangement).
34. **Age Group of Cultivated Forestry Plants** is a collection of forestry plants that have the same plant age criteria.
35. **Self-Harvested** is harvesting carried out by agricultural business units themselves, including using paid labor, using unpaid labor, or on a wholesale basis.
36. **Ijon/Sold Long Before the Harvest** means that the plants are sold before the harvest period and the maintenance of the plant up to harvesting is the responsibility of the person who buy it.
37. **Tebas/Sold Right Before the Harvest** is when the plants are sold on site to the cutters when the plants are ready to be harvested. The business unit will receive



38. **Sistem Pemanenan Belum Panen** adalah kondisi petani belum melakukan pemanenan pada periode yang ditanyakan.
39. **Jumlah Tanaman Kehutanan** adalah jumlah pohon tanaman kehutanan, rumpun bambu, lajar rotan yang dibudidayakan.
40. **Jumlah Usaha Kehutanan Lainnya** adalah banyaknya unit usaha yang mengusahakan/mengelola penangkaran tumbuhan/satwa liar, pemungutan hasil hutan, dan perburuan/penangkapan satwa liar.
41. **Jumlah Tanaman Kehutanan yang Dibudidayakan** adalah banyaknya tanaman kehutanan yang dibudidayakan oleh rumah tangga/usaha pertanian perorangan budi daya tanaman kehutanan.
42. **Rata-rata Jumlah Tanaman Kehutanan yang Diusahakan per Rumah Tangga Usaha Budi Daya Tanaman Kehutanan** adalah jumlah tanaman kehutanan yang diusahakan dibagi jumlah rumah tangga usaha budi daya tanaman kehutanan
43. **Rata-rata Jumlah Tanaman Kehutanan yang Diusahakan per Usaha Perorangan Pertanian Budi Daya Tanaman Kehutanan** adalah jumlah tanaman kehutanan yang diusahakan dibagi jumlah unit usaha yang mengusahakan komoditas
44. **Satwa Liar** adalah satwa yang masih mempunyai sifat liar, kemurnian jenis dan genetik yang hidup di alam bebas maupun yang dipelihara oleh manusia.
45. **Jenis Komoditas Satwa Liar** adalah nama komoditas dari usaha penangkaran satwa liar.
- the price agreed upon by both parties and the harvesting process is the responsibility of the person who buy.*
38. **Not Yet Harvested** is a condition in which farmers have not yet conducted harvesting on the period specified on the question.
39. **Number of Forestry Plants** is the number of trees of forestry plant, bamboo clumps, and rattan cultivated.
40. **Number of Other Forestry Activities** is the number of business units engage in operating/managing wild animal/plant captive breeding, collecting forest products, and hunting/capturing wild animals.
41. **Number of Forestry Plants Cultivated** is the number of forestry plants cultivated by forestry plant cultivation households/ individual agricultural holdings.
42. **Average Number of Plants Cultivated by Forestry Plant Cultivation Households** is the number of forestry plants cultivated divided by the number of forestry plant cultivation households.
43. **Average Number of Plants Cultivated by Forestry Plant Cultivation Individual Agricultural Holdings** is the number of forestry plants cultivated divided by the number of individual agricultural holdings cultivating the commodity.
44. **Wild Animals** are animals that still have wild characteristics, pure species and genetics that live in the wild or are kept



46. **Jumlah Satwa Liar Hasil Usaha Penangkaran** adalah banyaknya satwa liar yang dihasilkan dari kegiatan penangkaran melalui pembiakan dan pembesaran satwa dengan mempertahankan jenisnya.
47. **Izin Penangkaran Tumbuhan/Satwa Liar** adalah persetujuan yang diperoleh dari pihak berwenang untuk melakukan penangkaran tumbuhan/satwa liar, dapat berasal dari Kementerian Lingkungan Hidup dan Kehutanan, Dinas Kehutanan, Bupati/Walikota, Camat, Lurah/Kepala Desa, atau Lainnya.
48. **Tumbuhan Liar** adalah tumbuhan yang hidup di darat dan di air yang masih mempunyai sifat-sifat alami, contohnya anggrek hutan, kaktus hibrida, lidah buaya hutan, dan lain-lain.
49. **Jenis Komoditas Tumbuhan Liar** adalah Nama komoditas dari usaha penangkaran tumbuhan/satwa liar
50. **Izin Pemungutan Hasil Hutan dan/atau Perburuan dan Penangkapan Satwa Liar** adalah persetujuan dari pihak yang berwenang untuk melakukan kegiatan pemungutan hasil hutan dan/atau perburuan dan penangkapan satwa liar, Izin dapat berasal dari Kementerian Lingkungan Hidup dan Kehutanan, Dinas Kehutanan, Bupati/Walikota, Camat, Lurah/Kepala Desa, Lainnya.
51. **Jenis Komoditas Hasil Hutan** adalah nama komoditas dari usaha pemungutan hasil hutan.
52. **Pemanfaatan Produksi Belum Dijual** jika hasil produksinya belum ada yang dijual, termasuk jika tanaman belum panen atau sudah panen tetapi belum dijual (masih disimpan).
45. **Type of Wild Animal** is the name of the commodity from the wild animal captive breeding business.
46. **Number of Wild Animals resulted from Captive Breeding Activities** is the number of wild animals produced from captive breeding business through breeding and rearing of the animals while preserving their species.
47. **Wild Plant/Animal Captive Breeding Permit** is approval obtained from the authorities to carry out wild plant/animal captive breeding, which can come from the Ministry of Environment and Forestry, Forestry Service, Regent/Mayor, District Head, Village Head, or Others.
48. **Wild Plants** are plants that grow on land or in water which still retain their natural characteristics, such as: forest orchids, hybrid cacti, forest aloe vera, etc.
49. **Type of Wild Plant Commodities** is the name of the commodity from the wild plant/animal captive breeding business.
50. **Forest Products Collection Permit and/ or Hunting and Capturing Wild Animals Permit** is approval from the authorized party to carry out activities for collecting forest products and/or hunting and capturing wild animals. The permit can come from the Ministry of Environment and Forestry, Forestry Service, Regent/Mayor, Subdistrict Head, Village Head, Others.
51. **Type of Forest Product** is the name of the commodity from the forest product collection business.



53. **Pemanfaatan Produksi Seluruhnya Dijual** jika seluruh produksi untuk dijual/ditukar.
54. **Pemanfaatan Produksi Sebagian Besar Dijual** jika persentase produksi yang dijual/ditukar lebih besar daripada persentase produksi yang dikonsumsi sendiri.
55. **Pemanfaatan Produksi Sebagian Besar Dikonsumsi Sendiri** jika persentase produksi yang dikonsumsi sendiri lebih besar daripada persentase produksi yang dijual/ditukar.
56. **Lokasi Jumlah Tanaman Rumah Tangga Usaha Pertanian** berdasarkan lokasi tempat tinggal kepala rumah tangga usaha pertanian.
57. **Lokasi Jumlah Tanaman Usaha Pertanian Perorangan** berdasarkan lokasi tempat tinggal pengelola usaha pertanian perorangan.
52. **Product Utilization-Not Yet Being Sold** is the situation where the production have not been sold yet, including if the plants are not yet harvested or have been harvested but not sold yet (still being stored).
53. **Product Utilization-Sold Entirely** is the situation where all production is for sale/ exchange.
54. **Product Utilization-Mainly for Sale** if the percentage of production sold/ exchanged is greater than the percentage of production consumed by oneself.
55. **Product Utilization-Mainly for Own Consumption** if the percentage of production consumed by oneself is greater than the percentage of production sold/ exchanged.
56. **The Location of the Number of Plant for Agricultural Households** is based on the location where the head of agricultural household lives.
57. **The Location of the Number of Plant for Individual Agricultural Holdings** is is based on the location where individual agricultural holder lives.



Tabel
Table 5.1

Jumlah Usaha Pertanian Perorangan (UTP) Kehutanan Menurut Kecamatan di Kabupaten Kepulauan Mentawai (unit), 2023
Number of Forestry Individual Agricultural Holdings by District in Kepulauan Mentawai Regency (units), 2023

Kecamatan District	Jumlah Usaha Pertanian Perorangan (UTP) Kehutanan Number of Forestry Individual Agricultural Holdings
(1)	(2)
Pagai Selatan	245
Sikakap	291
Pagai Utara	34
Sipora Selatan	465
Sipora Utara	165
Siberut Selatan	291
Siberut Barat Daya	11
Siberut Tengah	84
Siberut Utara	652
Siberut Barat	125
Kabupaten Kepulauan Mentawai	2.363

<https://mentawai.kab.bps.go.id>

Tabel
Table 5.2

Jumlah Pengelola Usaha Pertanian Perorangan Kehutanan Menurut Kecamatan, Jenis Usaha Kehutanan, dan Jenis Kelamin di Kabupaten Kepulauan Mentawai (orang), 2023
Number of Forestry Individual Agricultural Holders by District, Type of Forestry Activities and Sex in Kepulauan Mentawai Regency (people), 2023

Kecamatan District	Usaha Pertanian Perorangan Kehutanan ¹ Forestry Individual Agricultural Holdings ¹		
	Laki-laki Male	Perempuan Female	Jumlah Total
(1)	(2)	(3)	(4)
Pagai Selatan	236	9	245
Sikakap	282	9	291
Pagai Utara	34	-	34
Sipora Selatan	443	22	465
Sipora Utara	155	10	165
Siberut Selatan	287	4	291
Siberut Barat Daya	11	-	11
Siberut Tengah	84	-	84
Siberut Utara	641	11	652
Siberut Barat	121	4	125
Kabupaten Kepulauan Mentawai	2.294	69	2.363

<https://mentawai.kab.bps.go.id>



Lanjutan Tabel/Continued Table 5.2

Kecamatan District	Usaha Pertanian Perorangan Budi Daya Tanaman Kehutanan Forestry Plant Cultivation Individual Agricultural Holdings		
	Laki-laki Male	Perempuan Female	Jumlah Total
(1)	(5)	(6)	(7)
Pagai Selatan	197	8	205
Sikakap	272	8	280
Pagai Utara	18	-	18
Sipora Selatan	401	22	423
Sipora Utara	150	9	159
Siberut Selatan	157	4	161
Siberut Barat Daya	6	-	6
Siberut Tengah	1	-	1
Siberut Utara	601	11	612
Siberut Barat	5	-	5
Kabupaten Kepulauan Mentawai	1.808	62	1.870



Lanjutan Tabel/*Continued Table 5.2*

Kecamatan <i>District</i>	Usaha Pertanian Perorangan Pembibitan Tanaman Kehutanan <i>Forestry Plant Nursery Individual Agricultural Holdings</i>		
	Laki-laki <i>Male</i>	Perempuan <i>Female</i>	Jumlah <i>Total</i>
(1)	(8)	(9)	(10)
Pagai Selatan	-	-	-
Sikakap	-	-	-
Pagai Utara	-	-	-
Sipora Selatan	1	-	1
Sipora Utara	-	-	-
Siberut Selatan	-	-	-
Siberut Barat Daya	-	-	-
Siberut Tengah	-	-	-
Siberut Utara	-	-	-
Siberut Barat	-	-	-
Kabupaten Kepulauan Mentawai	1	-	1

<https://mentawai.kab.bps.go.id>



Lanjutan Tabel/Continued Table 5.2

Kecamatan <i>District</i>	Usaha Pertanian Perorangan Penangkaran Tumbuhan/Satwa Liar <i>Wild Plant/Animal Captive Breeding Individual Agricultural Holdings</i>		
	Laki-laki <i>Male</i>	Perempuan <i>Female</i>	Jumlah <i>Total</i>
(1)	(11)	(12)	(13)
Pagai Selatan	-	-	-
Sikakap	-	-	-
Pagai Utara	-	-	-
Sipora Selatan	9	-	9
Sipora Utara	2	-	2
Siberut Selatan	1	-	1
Siberut Barat Daya	-	-	-
Siberut Tengah	-	-	-
Siberut Utara	2	-	2
Siberut Barat	5	-	5
Kabupaten Kepulauan Mentawai	19	-	19

<https://mentawai.kab.bps.go.id>



Lanjutan Tabel/*Continued Table 5.2*

Kecamatan <i>District</i>	Usaha Pertanian Perorangan Penangkaran Satwa Liar <i>Wild Animal Captive Breeding Individual Agricultural Holdings</i>		
	Laki-laki <i>Male</i>	Perempuan <i>Female</i>	Jumlah <i>Total</i>
(1)	(14)	(15)	(16)
Pagai Selatan	-	-	-
Sikakap	-	-	-
Pagai Utara	-	-	-
Sipora Selatan	9	-	9
Sipora Utara	2	-	2
Siberut Selatan	-	-	-
Siberut Barat Daya	-	-	-
Siberut Tengah	-	-	-
Siberut Utara	2	-	2
Siberut Barat	5	-	5
Kabupaten Kepulauan Mentawai	18	-	18

<https://mentawai.kab.bps.go.id>



Lanjutan Tabel/Continued Table 5.2

Kecamatan <i>District</i>	Usaha Pertanian Perorangan Penangkaran Tumbuhan Liar <i>Wild Plant Captive Breeding Individual Agricultural Holdings</i>		
	Laki-laki <i>Male</i>	Perempuan <i>Female</i>	Jumlah <i>Total</i>
(1)	(17)	(18)	(19)
Pagai Selatan	-	-	-
Sikakap	-	-	-
Pagai Utara	-	-	-
Sipora Selatan	-	-	-
Sipora Utara	-	-	-
Siberut Selatan	1	-	1
Siberut Barat Daya	-	-	-
Siberut Tengah	-	-	-
Siberut Utara	-	-	-
Siberut Barat	-	-	-
Kabupaten Kepulauan Mentawai	1	-	1

<https://mentawai.kab.bps.go.id>



Lanjutan Tabel/Continued Table 5.2

Kecamatan District	Usaha Pertanian Perorangan Perburuan dan Penangkapan Satwa Liar Wild Animal Hunting and Capturing Individual Agricultural Holdings		
	Laki-laki Male	Perempuan Female	Jumlah Total
(1)	(20)	(21)	(22)
Pagai Selatan	4	-	4
Sikakap	4	1	5
Pagai Utara	5	-	5
Sipora Selatan	30	-	30
Sipora Utara	1	-	1
Siberut Selatan	-	-	-
Siberut Barat Daya	-	-	-
Siberut Tengah	6	-	6
Siberut Utara	66	-	66
Siberut Barat	6	-	6
Kabupaten Kepulauan Mentawai	122	1	123

<https://mentawai.kab.bps.go.id>

Lanjutan Tabel/*Continued Table 5.2*

Kecamatan <i>District</i>	Usaha Pertanian Perorangan Pemungutan Hasil Hutan <i>Forest Product Collection Individual Agricultural Holdings</i>		
	Laki-laki <i>Male</i>	Perempuan <i>Female</i>	Jumlah <i>Total</i>
(1)	(23)	(24)	(25)
Pagai Selatan	41	1	42
Sikakap	7	-	7
Pagai Utara	11	-	11
Sipora Selatan	9	-	9
Sipora Utara	3	1	4
Siberut Selatan	160	-	160
Siberut Barat Daya	5	-	5
Siberut Tengah	79	-	79
Siberut Utara	13	-	13
Siberut Barat	107	4	111
Kabupaten Kepulauan Mentawai	435	6	441

Catatan/Note: ¹Satu UTP Kehutanan dapat mengusahakan lebih dari satu jenis usaha kehutanan/*One Forestry Individual Agricultural Holdings can engage more than one type of forestry activities*

Tabel
Table 5.3

Jumlah Rumah Tangga Usaha Tanaman Kehutanan Menurut Kecamatan dan Jenis Usaha Tanaman Kehutanan di Kabupaten Kepulauan Mentawai (rumah tangga), 2023

Number of Forestry Plant Households by Districts and Type of Forestry Plant Activities in Kepulauan Mentawai Regency (households), 2023

Kecamatan <i>District</i>	Jenis Usaha Tanaman Kehutanan <i>Type of Forestry Plant Activities</i>	
	Hanya Melakukan Usaha Budi Daya <i>Cultivation Only</i>	Hanya Melakukan Usaha Pembibitan <i>Nursery Only</i>
(1)	(2)	(3)
Pagai Selatan	202	-
Sikakap	277	-
Pagai Utara	18	-
Sipora Selatan	419	1
Sipora Utara	159	-
Siberut Selatan	159	-
Siberut Barat Daya	6	-
Siberut Tengah	1	-
Siberut Utara	569	-
Siberut Barat	5	-
Kabupaten Kepulauan Mentawai	1.815	1

<https://mentawai.kab.bps.go.id>



Lanjutan Tabel/Continued Table 5.3

Kecamatan District	Jenis Usaha Tanaman Kehutanan Type of Forestry Plant Activities		Jumlah Rumah Tangga Usaha Budi Daya Tanaman Kehutanan Total of Forestry Plant Cultivation Households	Jumlah Rumah Tangga Usaha Pembibitan Tanaman Kehutanan Total of Forestry Plant Nursery Households
	Melakukan Usaha Budi Daya dan Pembibitan Cultivation and Nursery	Jumlah Rumah Tangga Usaha Tanaman Kehutanan Number of Forestry Plant Households		
(1)	(4)	(5)	(6)	(7)
Pagai Selatan	-	202	202	-
Sikakap	-	277	277	-
Pagai Utara	-	18	18	-
Sipora Selatan	-	420	419	1
Sipora Utara	-	159	159	-
Siberut Selatan	-	159	159	-
Siberut Barat Daya	-	6	6	-
Siberut Tengah	-	1	1	-
Siberut Utara	-	596	569	-
Siberut Barat	-	5	5	-
Kabupaten Kepulauan Mentawai	-	1.816	1.815	1

<https://mentawai.kab.go.id>

Tabel
Table 5.4

Jumlah Usaha Pertanian Perorangan Tanaman Kehutanan Menurut Kecamatan dan Jenis Usaha Tanaman Kehutanan di Kabupaten Kepulauan Mentawai (unit), 2023
Number of Forestry Plant Individual Agricultural Holdings by Districts and Types of Forestry Plant Activities in Kepulauan Mentawai Regency (units), 2023

Kecamatan District	Jenis Usaha Tanaman Kehutanan Type of Forestry Plant Activities	
	Hanya Melakukan Usaha Budi Daya Cultivation Only	Hanya Melakukan Usaha Pembibitan Nursery Only
(1)	(2)	(3)
Pagai Selatan	205	-
Sikakap	280	-
Pagai Utara	18	-
Sipora Selatan	423	1
Sipora Utara	159	-
Siberut Selatan	161	-
Siberut Barat Daya	6	-
Siberut Tengah	1	-
Siberut Utara	612	-
Siberut Barat	5	-
Kabupaten Kepulauan Mentawai	1.870	1

<https://mentawai.kab.bps.go.id>



Lanjutan Tabel/Continued Table 5.4

Kecamatan District	Jenis Usaha Tanaman Kehutanan Type of Forestry Plant Activities		Jumlah Usaha Pertanian Perorangan Budi Daya Tanaman Kehutanan	Jumlah Usaha Pertanian Perorangan Pembibitan
	Melakukan Usaha Budi Daya dan Pembibitan Cultivation and Nursery	Jumlah Usaha Pertanian Perorangan Tanaman Kehutanan Number of Forestry Plant Individual Agricultural Holdings	Total of Forestry Plant Cultivation Individual Agricultural Holdings	Total of Forestry Plant Nursery Individual Agricultural Holdings
(1)	(4)	(5)	(6)	(7)
Pagai Selatan	-	205	205	-
Sikakap	-	280	280	-
Pagai Utara	-	18	18	-
Sipora Selatan	-	424	423	1
Sipora Utara	-	159	159	-
Siberut Selatan	-	161	161	-
Siberut Barat Daya	-	6	6	-
Siberut Tengah	-	1	1	-
Siberut Utara	-	612	612	-
Siberut Barat	-	5	5	-
Kabupaten Kepulauan Mentawai	-	1.871	1.870	1

Tabel
Table 5.5

Jumlah Rumah Tangga Usaha Kehutanan Lainnya Menurut Kecamatan dan Jenis Kegiatan Usaha Kehutanan Lainnya di Kabupaten Kepulauan Mentawai (rumah tangga), 2023
Number of Other Forestry Activities Households by District and Type of Other Forestry Activities in Kepulauan Mentawai Regency (households), 2023

Kecamatan District	Jenis Kegiatan Usaha Kehutanan Lainnya Type of Other Forestry Activities	
	Penangkaran Tumbuhan/Satwa Liar ¹ Wild Plants/Wild Animals Captive Breeding ¹	Penangkaran Satwa Liar Wild Animals Captive Breeding
(1)	(2)	(3)
Pagai Selatan	-	-
Sikakap	-	-
Pagai Utara	-	-
Sipora Selatan	9	9
Sipora Utara	2	2
Siberut Selatan	1	-
Siberut Barat Daya	-	-
Siberut Tengah	-	-
Siberut Utara	2	2
Siberut Barat	5	5
Kabupaten Kepulauan Mentawai	19	18

<https://mentawai.kab.bps.go.id>



Lanjutan Tabel/Continued Table 5.5

Kecamatan District	Jenis Kegiatan Usaha Kehutanan Lainnya Type of Other Forestry Activities		
	Penangkaran Tumbuhan Liar Wild Plants Captive Breeding	Perburuan dan Penangkapan Satwa Liar Wild Animals Hunting and Capturing	Pemungutan Hasil Hutan Forest Products Collecting
(1)	(4)	(5)	(6)
Pagai Selatan	-	4	42
Sikakap	-	5	7
Pagai Utara	-	5	11
Sipora Selatan	-	30	9
Sipora Utara	-	1	4
Siberut Selatan	1	-	159
Siberut Barat Daya	-	-	5
Siberut Tengah	-	6	79
Siberut Utara	-	65	13
Siberut Barat	-	6	111
Kabupaten Kepulauan Mentawai	1	122	440

Catatan/Note: 'Satu Rumah Tangga Usaha Penangkaran Tumbuhan/Satwa liar dapat mengusahakan penangkaran tumbuhan liar dan atau satwa liar/One Wild Plants/Wilds Animals Households can engage wild plants and or wild animals

Tabel
Table 5.6

Jumlah Usaha Pertanian Perorangan Kehutanan Lainnya Menurut Kecamatan dan Jenis Kegiatan Usaha Kehutanan Lainnya di Kabupaten Kepulauan Mentawai (unit), 2023
Number of Other Forestry Activities Individual Agricultural Holdings by District and Type of Other Forestry Activities in Kepulauan Mentawai Regency (units), 2023

Kecamatan District	Jenis Kegiatan Usaha Kehutanan Lainnya Type of Other Forestry Activities	
	Penangkaran Tumbuhan/Satwa Liar ¹ Wild Plants/Wild Animals Captive Breeding ¹	Penangkaran Satwa Liar Wild Animals Captive Breeding
(1)	(2)	(3)
Pagai Selatan	-	-
Sikakap	-	-
Pagai Utara	-	-
Sipora Selatan	9	9
Sipora Utara	2	2
Siberut Selatan	1	-
Siberut Barat Daya	-	-
Siberut Tengah	-	-
Siberut Utara	2	2
Siberut Barat	5	5
Kabupaten Kepulauan Mentawai	19	18

<https://mentawai.kab.bps.go.id>



Lanjutan Tabel/Continued Table 5.6

Kecamatan District	Jenis Kegiatan Usaha Kehutanan Lainnya Type of Other Forestry Business		
	Penangkaran Tumbuhan Liar Wild Plants Captive Breeding	Perburuan dan Penangkapan Satwa Liar Wild Animals Hunting and Capturing	Pemungutan Hasil Hutan Forest Products Collecting
(1)	(4)	(5)	(6)
Pagai Selatan	-	4	42
Sikakap	-	5	7
Pagai Utara	-	5	11
Sipora Selatan	-	30	9
Sipora Utara	-	1	4
Siberut Selatan	1	-	160
Siberut Barat Daya	-	-	5
Siberut Tengah	-	6	79
Siberut Utara	-	66	13
Siberut Barat	-	6	111
Kabupaten Kepulauan Mentawai	1	123	441

Catatan/Note: ¹Satu Usaha Pertanian Perorangan Penangkaran Tumbuhan/Satwa liar dapat mengusahakan penangkaran tumbuhan liar dan atau satwa liar/One Wild Plants/Wilds Animals Individual Agricultural Holdings can engage wild plants and or wild animals

Tabel
Table

5.7

Jumlah Rumah Tangga Usaha Budi Daya Tanaman Kehutanan Menurut Kecamatan dan Jenis Komoditas Tanaman Kehutanan di Kabupaten Kepulauan Mentawai (rumah tangga), 2023
Number of Forestry Plant Cultivation Households by District and Type of Forestry Plant Commodities in Kepulauan Mentawai Regency (households), 2023

Kecamatan District	Jumlah Rumah Tangga Usaha Budi Daya Tanaman Kehutanan ¹ Number of Forestry Plant Cultivation Households ¹	Jenis Komoditas Tanaman Kehutanan Type of Forestry Plant Commodities			
		Akasia Acacia	Bambu Bamboo	Jabon Jabon/ Neolamarckia Cadamba	Jati Teak
(1)	(2)	(3)	(4)	(5)	(6)
Pagai Selatan	202	1	-	-	-
Sikakap	277	-	-	-	-
Pagai Utara	18	-	-	-	-
Sipora Selatan	419	-	86	-	37
Sipora Utara	159	2	4	-	4
Siberut Selatan	159	-	-	-	1
Siberut Barat Daya	6	-	-	-	-
Siberut Tengah	1	-	-	-	-
Siberut Utara	569	-	-	-	-
Siberut Barat	5	-	-	-	-
Kabupaten Kepulauan Mentawai	1.815	3¹	90	-	42

<https://mentawai.kab.bps.go.id>



Lanjutan Tabel/Continued Table 5.7

Kecamatan District	Jenis Komoditas Tanaman Kehutanan Type of Forestry Plant Commodities					
	Jati Putih/ Gmelina Gmelina/ Gmelina Asiatica	Mahoni Mahogany	Mindi Mindi/Melia Azedarach	Sengon/ Jeonjing/ Albazia Sengon/Albazia chinensis	Suren Toona	Waru Waru/ Hibiscus Tiliaceus
(1)	(7)	(8)	(9)	(10)	(11)	(12)
Pagai Selatan	-	-	-	-	-	-
Sikakap	-	-	-	-	-	-
Pagai Utara	-	-	-	-	-	-
Sipora Selatan	-	3	-	-	-	-
Sipora Utara	-	2	-	5	-	-
Siberut Selatan	-	-	-	-	-	-
Siberut Barat Daya	-	-	-	-	-	-
Siberut Tengah	-	-	-	-	-	-
Siberut Utara	-	-	-	-	-	-
Siberut Barat	-	-	-	-	-	-
Kabupaten Kepulauan Mentawai	-	5	-	5	-	-

<https://mentawai.kab.bps.go.id>



Lanjutan Tabel/Continued Table 5.7

Kecamatan District	Jenis Komoditas Tanaman Kehutanan Type of Forestry Plant Commodities				
	Asoka Asoka1	Gaharu Gaharu1	Kruing Kruing1	Kulim Kulim1	Meranti Meranti1
(1)	(13)	(14)	(15)	(16)	(17)
Pagai Selatan	-	194	-	-	-
Sikakap	-	259	1	-	4
Pagai Utara	-	18	-	-	-
Sipora Selatan	-	322	21	4	54
Sipora Utara	1	143	1	-	-
Siberut Selatan	-	102	-	-	1
Siberut Barat Daya	-	2	-	-	-
Siberut Tengah	-	-	-	-	-
Siberut Utara	-	84	-	-	-
Siberut Barat	-	2	-	-	-
Kabupaten Kepulauan Mentawai	1	1.126	23	4	59

<https://mentawai.kab.bps.go.id>



Lanjutan Tabel/Continued Table 5.7

Kecamatan District	Jenis Komoditas Tanaman Kehutanan Type of Forestry Plant Commodities		
	Mersawa Mersawa1	Rotan Rattan	Sungkai Sungkai1
(1)	(18)	(19)	(20)
Pagai Selatan	-	13	-
Sikakap	-	25	-
Pagai Utara	-	-	-
Sipora Selatan	16	8	-
Sipora Utara	-	-	2
Siberut Selatan	-	83	-
Siberut Barat Daya	-	4	-
Siberut Tengah	-	1	-
Siberut Utara	-	526	-
Siberut Barat	-	3	-
Kabupaten Kepulauan Mentawai	16	663	2

Catatan/Note: ¹Satu Rumah Tangga Usaha Budi Daya Tanaman Kehutanan dapat mengusahakan lebih dari satu jenis komoditas tanaman kehutanan/One Forestry Plant Cultivation Households can engage more than one type of forestry plant commodities

Tabel 5.8
Table

Jumlah Usaha Pertanian Perorangan Budi Daya Tanaman Kehutanan Menurut Kecamatan dan Jenis Komoditas Tanaman Kehutanan di Kabupaten Kepulauan Mentawai (unit), 2023
Number of Forestry Plant Cultivation Individual Agricultural Holdings by District and Type of Forestry Plant Commodities in Kepulauan Mentawai Regency (units), 2023

Kecamatan District	Jumlah Rumah Tangga Usaha Budi Daya Tanaman Kehutanan ¹ Number of Forestry Plant Cultivation Households ¹	Jenis Komoditas Tanaman Kehutanan Type of Forestry Plant Commodities			
		Akasia Acacia	Bambu Bamboo	Jabon Jabon/ Neolamarckia Cadamba	Jati Teak
(1)	(2)	(3)	(4)	(5)	(6)
Pagai Selatan	202	1	-	-	-
Sikakap	277	-	-	-	-
Pagai Utara	18	-	-	-	-
Sipora Selatan	419	-	86	-	37
Sipora Utara	159	2	4	-	4
Siberut Selatan	159	-	-	-	1
Siberut Barat Daya	6	-	-	-	-
Siberut Tengah	1	-	-	-	-
Siberut Utara	569	-	-	-	-
Siberut Barat	5	-	-	-	-
Kabupaten Kepulauan Mentawai	1.815	3	90	-	42

<https://mentawai.kab.bps.go.id>



Lanjutan Tabel/Continued Table 5.8

Kecamatan District	Jenis Komoditas Tanaman Kehutanan Type of Forestry Plant Commodities					
	Jati Putih/ Gmelina Gmelina/ Gmelina Asiatica	Mahoni Mahogany	Mindi Mindi/Melia Azedarach	Sengon/ Jeonjing/ Albazia Sengon/Albazia chinensis	Suren Toona	Waru Waru/ Hibiscus Tiliaceus
(1)	(7)	(8)	(9)	(10)	(11)	(12)
Pagai Selatan	-	-	-	-	-	-
Sikakap	-	-	-	-	-	-
Pagai Utara	-	-	-	-	-	-
Sipora Selatan	-	3	-	-	-	-
Sipora Utara	-	2	-	5	-	-
Siberut Selatan	-	-	-	-	-	-
Siberut Barat Daya	-	-	-	-	-	-
Siberut Tengah	-	-	-	-	-	-
Siberut Utara	-	-	-	-	-	-
Siberut Barat	-	-	-	-	-	-
Kabupaten Kepulauan Mentawai	-	5	-	5	-	-

<https://mentawai.kab.bps.go.id>



Lanjutan Tabel/Continued Table 5.8

Kecamatan District	Jenis Komoditas Tanaman Kehutanan Type of Forestry Plant Commodities				
	Asoka Asoka1	Gaharu Gaharu1	Kruing Kruing1	Kulim Kulim1	Meranti Meranti1
(1)	(13)	(14)	(15)	(16)	(17)
Pagai Selatan	-	197	-	-	-
Sikakap	-	262	1	-	4
Pagai Utara	-	18	-	-	-
Sipora Selatan	-	325	21	4	55
Sipora Utara	1	143	1	-	-
Siberut Selatan	-	103	-	-	1
Siberut Barat Daya	-	2	-	-	-
Siberut Tengah	-	-	-	-	-
Siberut Utara	-	85	-	-	-
Siberut Barat	-	2	-	-	-
Kabupaten Kepulauan Mentawai	1	1.137	23	4	60

<https://mentawai.kab.bps.go.id>



Lanjutan Tabel/Continued Table 5.8

Kecamatan District	Jenis Komoditas Tanaman Kehutanan Type of Forestry Plant Commodities		
	Mersawa Mersawa1	Rotan Rattan	Sungkai Sungkai1
(1)	(18)	(19)	(20)
Pagai Selatan	-	13	-
Sikakap	-	25	-
Pagai Utara	-	-	-
Sipora Selatan	16	8	-
Sipora Utara	-	-	2
Siberut Selatan	-	83	-
Siberut Barat Daya	-	4	-
Siberut Tengah	-	1	-
Siberut Utara	-	568	-
Siberut Barat	-	3	-
Kabupaten Kepulauan Mentawai	16	705	2

Catatan/Note: ¹Satu Usaha Pertanian Perorangan Budi Daya Tanaman Kehutanan dapat mengusahakan lebih dari satu jenis komoditas tanaman kehutanan/One Forestry Plant Cultivation Individual Agricultural Holdings can engage more than one type of forestry plant commodities

Tabel
Table

5.9

Jumlah Rumah Tangga Usaha Pembibitan Tanaman Kehutanan Menurut Kecamatan dan Jenis Komoditas Tanaman Kehutanan di Kabupaten Kepulauan Mentawai (rumah tangga), 2023
Number of Forestry Plant Nursery Households by District and Type of Forestry Plants Commodities in Kepulauan Mentawai Regency (households), 2023

Kecamatan <i>District</i>	Jumlah Rumah Tangga Usaha Pembibitan Tanaman Kehutanan ¹ <i>Number of Forestry Plant Nursery Households¹</i>	Jenis Komoditas Tanaman Kehutanan <i>Type of Forestry Plant Commodities</i>			
		Akasia <i>Acacia</i>	Bambu <i>Bamboo</i>	Jabon <i>Jabon/ Neolamarckia Cadamba</i>	Jati Putih/ Gmelina <i>Gmelina/ Gmelina Asiatica</i>
(1)	(2)	(3)	(4)	(5)	(6)
Pagai Selatan	-	-	-	-	-
Sikakap	-	-	-	-	-
Pagai Utara	-	-	-	-	-
Sipora Selatan	-	-	-	-	-
Sipora Utara	-	-	-	-	-
Siberut Selatan	-	-	-	-	-
Siberut Barat Daya	-	-	-	-	-
Siberut Tengah	-	-	-	-	-
Siberut Utara	-	-	-	-	-
Siberut Barat	-	-	-	-	-
Kabupaten Kepulauan Mentawai	-	-	-	-	-

<https://mentawai.kab.bps.go.id>

Lanjutan Tabel/*Continued Table 5.9*

Kecamatan <i>District</i>	Jenis Komoditas Tanaman Kehutanan <i>Type of Forestry Plant Commodities</i>					
	Jati <i>Teak</i>	Mahoni <i>Mahogany</i>	Mindi <i>Mindi/Melia Azedarach</i>	Sengon/ Jeunjing/ Albazia Sengon/ Albizia <i>Chinensis</i>	Suren <i>Toona</i>	Waru <i>Waru/ Hibiscus Tiliaceus</i>
(1)	(7)	(8)	(9)	(10)	(11)	(12)
Pagai Selatan	-	-	-	-	-	-
Sikakap	-	-	-	-	-	-
Pagai Utara	-	-	-	-	-	-
Sipora Selatan	-	-	-	-	-	-
Sipora Utara	-	-	-	-	-	-
Siberut Selatan	-	-	-	-	-	-
Siberut Barat Daya	-	-	-	-	-	-
Siberut Tengah	-	-	-	-	-	-
Siberut Utara	-	-	-	-	-	-
Siberut Barat	-	-	-	-	-	-
Kabupaten Kepulauan Mentawai	-	-	-	-	-	-

<https://mentawai.kab.bps.go.id>



Lanjutan Tabel/*Continued Table 5.9*

Kecamatan <i>District</i>	Jenis Komoditas Tanaman Kehutanan <i>Type of Forestry Plant Commodities</i>				
	Asoka <i>Asoka1</i>	Gaharu <i>Gaharu1</i>	Kruing <i>Kruing1</i>	Kulim <i>Kulim1</i>	Meranti <i>Meranti1</i>
(1)	(13)	(14)	(15)	(16)	(17)
Pagai Selatan	-	-	-	-	-
Sikakap	-	-	-	-	-
Pagai Utara	-	-	-	-	-
Sipora Selatan	-	1	-	-	-
Sipora Utara	-	-	-	-	-
Siberut Selatan	-	-	-	-	-
Siberut Barat Daya	-	-	-	-	-
Siberut Tengah	-	-	-	-	-
Siberut Utara	-	-	-	-	-
Siberut Barat	-	-	-	-	-
Kabupaten Kepulauan Mentawai	-	1	-	-	-

<https://mentawai.kab.bps.go.id>



Lanjutan Tabel/Continued Table 5.9

Kecamatan District	Jenis Komoditas Tanaman Kehutanan Type of Forestry Plant Commodities		
	Mersawa Mersawa ¹	Rotan Rattan	Sungai Sungai ¹
(1)	(18)	(19)	(20)
Pagai Selatan	-	-	-
Sikakap	-	-	-
Pagai Utara	-	-	-
Sipora Selatan	-	-	-
Sipora Utara	-	-	-
Siberut Selatan	-	-	-
Siberut Barat Daya	-	-	-
Siberut Tengah	-	-	-
Siberut Utara	-	-	-
Siberut Barat	-	-	-
Kabupaten Kepulauan Mentawai	-	-	-

Catatan/Note: ¹Satu Rumah Tangga Usaha Pembibitan Tanaman Kehutanan dapat mengusahakan lebih dari satu jenis komoditas tanaman kehutanan/
One Forestry Plant Nursery Households can engage more than one type of forestry plant commodities

Tabel
Table 5.10

Jumlah Usaha Pertanian Perorangan Pembibitan Tanaman Kehutanan Menurut Kecamatan dan Jenis Komoditas Tanaman Kehutanan di Kabupaten Kepulauan Mentawai (unit), 2023
Number of Forestry Plant Nursery Individual Agricultural Holdings by District and Type of Forestry Plant Commodities in Kepulauan Mentawai Regency (units), 2023

Kecamatan District	Jumlah Usaha Pertanian Perorangan Pembibitan Tanaman Kehutanan ¹ Number of Forestry Plant Nursery Individual Agricultural Holdings ¹	Jenis Komoditas Tanaman Kehutanan Type of Forestry Plant Commodities			
		Akasia Acacia	Bambu Bamboo	Jabon Jabon/ Neolamarckia Cadamba	Jati Teak
(1)	(2)	(3)	(4)	(5)	(6)
Pagai Selatan	-	-	-	-	-
Sikakap	-	-	-	-	-
Pagai Utara	-	-	-	-	-
Sipora Selatan	-	-	-	-	-
Sipora Utara	-	-	-	-	-
Siberut Selatan	-	-	-	-	-
Siberut Barat Daya	-	-	-	-	-
Siberut Tengah	-	-	-	-	-
Siberut Utara	-	-	-	-	-
Siberut Barat	-	-	-	-	-
Kabupaten Kepulauan Mentawai	-	-	-	-	-

<https://mentawai.kab.bps.go.id>



Lanjutan Tabel/Continued Table 5.10

Kecamatan District	Jenis Komoditas Tanaman Kehutanan Type of Forestry Plant Commodities					
	Jati Putih/ Gmelina Gmelina/ Gmelina Asiatica	Mahoni Mahogany	Mindi Mindi/Melia Azedarach	Sengon/ Jeunjing/ Albazia Sengon/ Albizia Chinensis	Suren Toona	Waru/ Waru/ Hibiscus Tiliaceus
(1)	(7)	(8)	(9)	(10)	(11)	(12)
Pagai Selatan	-	-	-	-	-	-
Sikakap	-	-	-	-	-	-
Pagai Utara	-	-	-	-	-	-
Sipora Selatan	-	-	-	-	-	-
Sipora Utara	-	-	-	-	-	-
Siberut Selatan	-	-	-	-	-	-
Siberut Barat Daya	-	-	-	-	-	-
Siberut Tengah	-	-	-	-	-	-
Siberut Utara	-	-	-	-	-	-
Siberut Barat	-	-	-	-	-	-
Kabupaten Kepulauan Mentawai	-	-	-	-	-	-

<https://mentawai.kab.bps.go.id>



Lanjutan Tabel/*Continued Table* 5.10

Kecamatan <i>District</i>	Jenis Komoditas Tanaman Kehutanan <i>Type of Forestry Plant Commodities</i>				
	Asoka <i>Asoka1</i>	Gaharu <i>Gaharu1</i>	Kruing <i>Kruing1</i>	Kulim <i>Kulim1</i>	Meranti <i>Meranti1</i>
(1)	(13)	(14)	(15)	(16)	(17)
Pagai Selatan	-	-	-	-	-
Sikakap	-	-	-	-	-
Pagai Utara	-	-	-	-	-
Sipora Selatan	-	1	-	-	-
Sipora Utara	-	-	-	-	-
Siberut Selatan	-	-	-	-	-
Siberut Barat Daya	-	-	-	-	-
Siberut Tengah	-	-	-	-	-
Siberut Utara	-	-	-	-	-
Siberut Barat	-	-	-	-	-
Kabupaten Kepulauan Mentawai	-	1	-	-	-

<https://mentawai.kab.bps.go.id>

Lanjutan Tabel/*Continued Table 5.10*

Kecamatan <i>District</i>	Jenis Komoditas Tanaman Kehutanan <i>Type of Forestry Plant Commodities</i>		
	Mersawa <i>Mersawa</i> ¹	Rotan <i>Rattan</i>	Sungkai <i>Sungkai</i> ¹
(1)	(18)	(19)	(20)
Pagai Selatan	-	-	-
Sikakap	-	-	-
Pagai Utara	-	-	-
Sipora Selatan	-	-	-
Sipora Utara	-	-	-
Siberut Selatan	-	-	-
Siberut Barat Daya	-	-	-
Siberut Tengah	-	-	-
Siberut Utara	-	-	-
Siberut Barat	-	-	-
Kabupaten Kepulauan Mentawai	-	-	-

Catatan/*Note*: ¹Satu Usaha Pertanian Perorangan Pembibitan Tanaman Kehutanan dapat mengusahakan lebih dari satu jenis komoditas tanaman kehutanan/*One Forestry Plant Nursery Individual Agricultural Holdings can engage more than one type of forestry plant commodities*

Tabel
Table 5.11

Jumlah Rumah Tangga Usaha Budi Daya Tanaman Kehutanan Menurut Kecamatan dan Kondisi Utama Tanaman di Kabupaten Kepulauan Mentawai (rumah tangga), 2023
Number of Forestry Plant Cultivation Households by District and Main Plant Condition in Kepulauan Mentawai Regency (households), 2023

Kecamatan District	Kondisi Utama Tanaman Main Plant Condition			
	Tunggal Single Cropping	Campuran Mixed Cropping	Tumpangsari Intercropping Cropping	Asosiasi Semusim dan Tahunan Association of Annual and Perennial Crops
(1)	(2)	(3)	(4)	(5)
Pagai Selatan	30	172	-	-
Sikakap	14	263	-	-
Pagai Utara	3	15	-	-
Sipora Selatan	50	368	1	-
Sipora Utara	35	124	-	-
Siberut Selatan	26	135	-	-
Siberut Barat Daya	2	4	-	-
Siberut Tengah	0	1	-	-
Siberut Utara	75	479	-	20
Siberut Barat	3	1	1	-
Kabupaten Kepulauan Mentawai	238	1.526	2	20

<https://mentawai.dab.bps.go.id>



Tabel
Table 5.12

Jumlah Usaha Pertanian Perorangan Budi Daya Tanaman Kehutanan Menurut Kecamatan dan Kondisi Utama Tanaman di Kabupaten Kepulauan Mentawai (unit), 2023
Number of Forestry Plant Cultivation Individual Agricultural Holdings by District and Main Plant Condition in Kepulauan Mentawai Regency (units), 2023

Kecamatan District	Kondisi Utama Tanaman Main Plant Condition			
	Tunggal Single Cropping	Campuran Mixed Cropping	Tumpangsari Intercropping Cropping	Asosiasi Semusim dan Tahunan Association of Annual and Perennial Crops
(1)	(2)	(3)	(4)	(5)
Pagai Selatan	13	175	-	-
Sikakap	14	266	-	-
Pagai Utara	3	15	-	-
Sipora Selatan	50	372	1	-
Sipora Utara	35	124	-	-
Siberut Selatan	26	136	-	-
Siberut Barat Daya	2	4	-	-
Siberut Tengah	-	1	-	-
Siberut Utara	76	518	-	20
Siberut Barat	3	1	1	-
Kabupaten Kepulauan Mentawai	239	1.612	2	20

<https://mentawai.kab.go.id>

Tabel
Table

5.13

Jumlah Rumah Tangga Usaha Budi Daya Tanaman Kehutanan Menurut Kecamatan, Jenis Komoditas Tanaman Kehutanan, dan Bentuk Utama Penanaman di Kabupaten Kepulauan Mentawai (rumah tangga), 2023
Number of Forestry Plants Cultivation Households by District, Type of Forestry Plant Commodities, and Main Form of Cultivation in Kepulauan Mentawai Regency (households), 2023

Kecamatan District	Rumah Tangga Usaha Budi Daya Tanaman Kehutanan ¹ Forestry Plants Cultivation Households ¹	
	Berjajar Rapi Neatly Lined	Terpecah Scattered
(1)	(2)	(3)
Pagai Selatan	24	178
Sikakap	83	198
Pagai Utara	3	15
Sipora Selatan	100	342
Sipora Utara	40	119
Siberut Selatan	41	125
Siberut Barat Daya	2	4
Siberut Tengah	-	1
Siberut Utara	9	560
Siberut Barat	-	5
Kabupaten Kepulauan Mentawai	302	1.547

<https://mentawai.kab.bps.go.id>

Lanjutan Tabel/*Continued Table 5.13*

Kecamatan <i>District</i>	Akasia <i>Acacia</i>		Bambu <i>Bamboo</i>	
	Berjajar Rapi <i>Neatly Lined</i>	Terpencar <i>Scattered</i>	Berjajar Rapi <i>Neatly Lined</i>	Terpencar <i>Scattered</i>
(1)	(4)	(5)	(6)	(7)
Pagai Selatan	-	1	-	-
Sikakap	-	-	-	-
Pagai Utara	-	-	-	-
Sipora Selatan	-	-	-	86
Sipora Utara	-	2	2	2
Siberut Selatan	-	-	-	-
Siberut Barat Daya	-	-	-	-
Siberut Tengah	-	-	-	-
Siberut Utara	-	-	-	-
Siberut Barat	-	-	-	-
Kabupaten Kepulauan Mentawai	-	3	2	88

<https://mentawai.kab.bps.go.id>



Lanjutan Tabel/*Continued Table* 5.13

Kecamatan <i>District</i>	Jabon <i>Jabon/Neolamarckia Cadamba</i>		Jati <i>Teak</i>	
	Berjajar Rapi <i>Neatly Lined</i>	Terpencar <i>Scattered</i>	Berjajar Rapi <i>Neatly Lined</i>	Terpencar <i>Scattered</i>
(1)	(8)	(9)	(10)	(11)
Pagai Selatan	-	-	-	-
Sikakap	-	-	-	-
Pagai Utara	-	-	-	-
Sipora Selatan	-	-	9	28
Sipora Utara	-	-	2	2
Siberut Selatan	-	-	1	-
Siberut Barat Daya	-	-	-	-
Siberut Tengah	-	-	-	-
Siberut Utara	-	-	-	-
Siberut Barat	-	-	-	-
Kabupaten Kepulauan Mentawai	-	-	12	30

<https://mentawai.kab.bps.go.id>



Lanjutan Tabel/Continued Table 5.13

Kecamatan <i>District</i>	Jati Putih/Gmelina <i>Gmelina/Gmelina Asiatica</i>		Mahoni <i>Mahogany</i>	
	Berjajar Rapi <i>Neatly Lined</i>	Terpencar <i>Scattered</i>	Berjajar Rapi <i>Neatly Lined</i>	Terpencar <i>Scattered</i>
(1)	(12)	(13)	(14)	(15)
Pagai Selatan	-	-	-	-
Sikakap	-	-	-	-
Pagai Utara	-	-	-	-
Sipora Selatan	-	-	2	1
Sipora Utara	-	-	1	1
Siberut Selatan	-	-	-	-
Siberut Barat Daya	-	-	-	-
Siberut Tengah	-	-	-	-
Siberut Utara	-	-	-	-
Siberut Barat	-	-	-	-
Kabupaten Kepulauan Mentawai	-	-	3	2

<https://mentawai.kab.bps.go.id>



Lanjutan Tabel/Continued Table 5.13

Kecamatan District	Mindi Mindi/Melia Azedarach		Sengon/Jleunjing/Albazia Sengon/Albizia Chinensis	
	Berjajar Rapi Neatly Lined	Terpencar Scattered	Berjajar Rapi Neatly Lined	Terpencar Scattered
(1)	(16)	(17)	(18)	(19)
Pagai Selatan	-	-	-	-
Sikakap	-	-	-	-
Pagai Utara	-	-	-	-
Sipora Selatan	-	-	-	-
Sipora Utara	-	-	1	4
Siberut Selatan	-	-	-	-
Siberut Barat Daya	-	-	-	-
Siberut Tengah	-	-	-	-
Siberut Utara	-	-	-	-
Siberut Barat	-	-	-	-
Kabupaten Kepulauan Mentawai	-	-	1	4

<https://mentawai.kab.bps.go.id>



Lanjutan Tabel/Continued Table 5.13

Kecamatan District	Suren Toona		Waru Waru/Hibiscus Tiliaceus	
	Berjajar Rapi Neatly Lined	Terpencar Scattered	Berjajar Rapi Neatly Lined	Terpencar Scattered
(1)	(20)	(21)	(22)	(23)
Pagai Selatan	-	-	-	-
Sikakap	-	-	-	-
Pagai Utara	-	-	-	-
Sipora Selatan	-	-	-	-
Sipora Utara	-	-	-	-
Siberut Selatan	-	-	-	-
Siberut Barat Daya	-	-	-	-
Siberut Tengah	-	-	-	-
Siberut Utara	-	-	-	-
Siberut Barat	-	-	-	-
Kabupaten Kepulauan Mentawai	-	-	-	-

<https://mentawai.kab.bps.go.id>



Lanjutan Tabel/*Continued Table 5.13*

Kecamatan <i>District</i>	Asoka <i>Asoka1</i>		Gaharu <i>Gaharu1</i>	
	Berjajar Rapi <i>Neatly Lined</i>	Terpencar <i>Scattered</i>	Berjajar Rapi <i>Neatly Lined</i>	Terpencar <i>Scattered</i>
(1)	(24)	(25)	(26)	(27)
Pagai Selatan	-	-	23	171
Sikakap	-	-	78	182
Pagai Utara	-	-	3	15
Sipora Selatan	-	-	91	231
Sipora Utara	-	1	35	108
Siberut Selatan	-	-	41	61
Siberut Barat Daya	-	-	2	-
Siberut Tengah	-	-	-	-
Siberut Utara	-	-	4	80
Siberut Barat	-	-	-	2
Kabupaten Kepulauan Mentawai	-	1	277	850

<https://mentawai.kab.bps.go.id>



Lanjutan Tabel/Continued Table 5.13

Kecamatan District	Kruing Kruing1		Kulim Kulim1	
	Berjajar Rapi Neatly Lined	Terpencar Scattered	Berjajar Rapi Neatly Lined	Terpencar Scattered
(1)	(28)	(29)	(30)	(31)
Pagai Selatan	-	-	-	-
Sikakap	-	1	-	-
Pagai Utara	-	-	-	-
Sipora Selatan	-	21	-	4
Sipora Utara	-	1	-	-
Siberut Selatan	-	-	-	-
Siberut Barat Daya	-	-	-	-
Siberut Tengah	-	-	-	-
Siberut Utara	-	-	-	-
Siberut Barat	-	-	-	-
Kabupaten Kepulauan Mentawai	-	23	-	4

<https://mentawai.kab.bps.go.id>



Lanjutan Tabel/*Continued Table 5.13*

Kecamatan <i>District</i>	Meranti <i>Meranti1</i>		Mersawa <i>Mersawa1</i>	
	Berjajar Rapi <i>Neatly Lined</i>	Terpencar <i>Scattered</i>	Berjajar Rapi <i>Neatly Lined</i>	Terpencar <i>Scattered</i>
(1)	(32)	(33)	(34)	(35)
Pagai Selatan	-	-	-	-
Sikakap	2	2	-	-
Pagai Utara	-	-	-	-
Sipora Selatan	5	49	-	16
Sipora Utara	-	-	-	-
Siberut Selatan	-	1	-	-
Siberut Barat Daya	-	-	-	-
Siberut Tengah	-	-	-	-
Siberut Utara	-	-	-	-
Siberut Barat	-	-	-	-
Kabupaten Kepulauan Mentawai	7	52	-	16

<https://mentawai.lab.bps.go.id>



Lanjutan Tabel/Continued Table 5.13

Kecamatan District	Rotan Rattan		Sungkai Sungkai1	
	Berjajar Rapi Neatly Lined	Terpencar Scattered	Berjajar Rapi Neatly Lined	Terpencar Scattered
(1)	(36)	(37)	(38)	(39)
Pagai Selatan	1	12	-	-
Sikakap	5	20	-	-
Pagai Utara	-	-	-	-
Sipora Selatan	2	6	-	-
Sipora Utara	-	-	1	1
Siberut Selatan	-	83	-	-
Siberut Barat Daya	-	4	-	-
Siberut Tengah	-	1	-	-
Siberut Utara	5	521	-	-
Siberut Barat	-	3	-	-
Kabupaten Kepulauan Mentawai	13	650	1	1

Catatan/Note: 'Satu Rumah Tangga Usaha Budi Daya Tanaman Kehutanan dapat terdiri lebih dari satu Usaha Pertanian Perorangan Budi Daya Tanaman Kehutanan yang mengusahakan komoditas tanaman kehutanan yang sama dengan bentuk utama penanaman yang berbeda/One Forestry Plant Cultivation Household may consist of more than one Forestry Plant Cultivation Individual Agricultural Holdings that cultivate the same type of forestry plants with different main forms of cultivation

Tabel
Table

5.14

Jumlah Usaha Pertanian Perorangan Budi Daya Tanaman Kehutanan Menurut Kecamatan, Jenis Komoditas Tanaman Kehutanan, dan Bentuk Utama Penanaman di Kabupaten Kepulauan Mentawai (unit), 2023
Number of Forestry Plants Cultivation Individual Agricultural Holdings by District, Type of Forestry Plant Commodities, and Main Form of Cultivation in Kepulauan Mentawai Regency (units), 2023

Kecamatan District	Usaha Pertanian Perorangan Budi Daya Tanaman Kehutanan ¹ Forestry Plants Cultivation Individual Agricultural Holdings ¹	
	Berjajar Rapi Neatly Lined	Terpencar Scattered
(1)	(2)	(3)
Pagai Selatan	24	181
Sikakap	84	199
Pagai Utara	3	15
Sipora Selatan	100	346
Sipora Utara	40	119
Siberut Selatan	42	126
Siberut Barat Daya	2	4
Siberut Tengah	-	1
Siberut Utara	9	603
Siberut Barat	-	5
Kabupaten Kepulauan Mentawai	304	1.599

<https://mentawai.kab.bps.go.id>

Lanjutan Tabel/*Continued Table 5.14*

Kecamatan <i>District</i>	Akasia <i>Acacia</i>		Bambu <i>Bamboo</i>	
	Berjajar Rapi <i>Neatly Lined</i>	Terpencar <i>Scattered</i>	Berjajar Rapi <i>Neatly Lined</i>	Terpencar <i>Scattered</i>
(1)	(4)	(5)	(6)	(7)
Pagai Selatan	-	1	-	-
Sikakap	-	-	-	-
Pagai Utara	-	-	-	-
Sipora Selatan	-	-	-	86
Sipora Utara	-	2	2	2
Siberut Selatan	-	-	-	-
Siberut Barat Daya	-	-	-	-
Siberut Tengah	-	-	-	-
Siberut Utara	-	-	-	-
Siberut Barat	-	-	-	-
Kabupaten Kepulauan Mentawai	-	3	2	88

<https://mentawai.kab.bps.go.id>



Lanjutan Tabel/Continued Table 5.14

Kecamatan District	Jabon <i>Jabon/Neolamarckia Cadamba</i>		Jati <i>Teak</i>	
	Berjajar Rapi Neatly Lined	Terpencar Scattered	Berjajar Rapi Neatly Lined	Terpencar Scattered
(1)	(8)	(9)	(10)	(11)
Pagai Selatan	-	-	-	-
Sikakap	-	-	-	-
Pagai Utara	-	-	-	-
Sipora Selatan	-	-	9	28
Sipora Utara	-	-	2	2
Siberut Selatan	-	-	1	-
Siberut Barat Daya	-	-	-	-
Siberut Tengah	-	-	-	-
Siberut Utara	-	-	-	-
Siberut Barat	-	-	-	-
Kabupaten Kepulauan Mentawai	-	-	12	30

<https://mentawai.kab.bps.go.id>



Lanjutan Tabel/Continued Table 5.14

Kecamatan District	Jati Putih/Gmelina Gmelina/Gmelina Asiatica		Mahoni Mahogany	
	Berjajar Rapi Neatly Lined	Terpecah Scattered	Berjajar Rapi Neatly Lined	Terpecah Scattered
(1)	(12)	(13)	(14)	(15)
Pagai Selatan	-	-	-	-
Sikakap	-	-	-	-
Pagai Utara	-	-	-	-
Sipora Selatan	-	-	2	1
Sipora Utara	-	-	1	1
Siberut Selatan	-	-	-	-
Siberut Barat Daya	-	-	-	-
Siberut Tengah	-	-	-	-
Siberut Utara	-	-	-	-
Siberut Barat	-	-	-	-
Kabupaten Kepulauan Mentawai	-	-	3	2

<https://mentawai.kab.bps.go.id>



Lanjutan Tabel/*Continued Table* 5.14

Kecamatan <i>District</i>	Mindi <i>Mindi/Melia Azedarach</i>		Sengon/Jeunjing/Albazia <i>Sengon/Albizia Chinensis</i>	
	Berjajar Rapi <i>Neatly Lined</i>	Terpencar <i>Scattered</i>	Berjajar Rapi <i>Neatly Lined</i>	Terpencar <i>Scattered</i>
(1)	(16)	(17)	(18)	(19)
Pagai Selatan	-	-	-	-
Sikakap	-	-	-	-
Pagai Utara	-	-	-	-
Sipora Selatan	-	-	-	-
Sipora Utara	-	-	1	4
Siberut Selatan	-	-	-	-
Siberut Barat Daya	-	-	-	-
Siberut Tengah	-	-	-	-
Siberut Utara	-	-	-	-
Siberut Barat	-	-	-	-
Kabupaten Kepulauan Mentawai	-	-	1	4

<https://mentawaikeb.bps.go.id>



Lanjutan Tabel/Continued Table 5.14

Kecamatan District	Suren Toona		Waru Waru/Hibiscus Tiliaceus	
	Berjajar Rapi Neatly Lined	Terpencar Scattered	Berjajar Rapi Neatly Lined	Terpencar Scattered
(1)	(20)	(21)	(22)	(23)
Pagai Selatan	-	-	-	-
Sikakap	-	-	-	-
Pagai Utara	-	-	-	-
Sipora Selatan	-	-	-	-
Sipora Utara	-	-	-	-
Siberut Selatan	-	-	-	-
Siberut Barat Daya	-	-	-	-
Siberut Tengah	-	-	-	-
Siberut Utara	-	-	-	-
Siberut Barat	-	-	-	-
Kabupaten Kepulauan Mentawai	-	-	-	-

<https://mentawai.kab.bps.go.id>



Lanjutan Tabel/*Continued Table 5.14*

Kecamatan <i>District</i>	Asoka <i>Asoka1</i>		Gaharu <i>Gaharu1</i>	
	Berjajar Rapi <i>Neatly Lined</i>	Terpencar <i>Scattered</i>	Berjajar Rapi <i>Neatly Lined</i>	Terpencar <i>Scattered</i>
(1)	(24)	(25)	(26)	(27)
Pagai Selatan	-	-	23	174
Sikakap	-	-	79	183
Pagai Utara	-	-	3	15
Sipora Selatan	-	-	91	234
Sipora Utara	-	1	35	108
Siberut Selatan	-	-	42	61
Siberut Barat Daya	-	-	2	-
Siberut Tengah	-	-	-	-
Siberut Utara	-	-	4	81
Siberut Barat	-	-	-	2
Kabupaten Kepulauan Mentawai	-	1	279	858

<https://mentawai.kab.bps.go.id>



Lanjutan Tabel/Continued Table 5.14

Kecamatan District	Kruing Kruing1		Kulim Kulim1	
	Berjajar Rapi Neatly Lined	Terpecah Scattered	Berjajar Rapi Neatly Lined	Terpecah Scattered
(1)	(28)	(29)	(30)	(31)
Pagai Selatan	-	-	-	-
Sikakap	-	1	-	-
Pagai Utara	-	-	-	-
Sipora Selatan	-	21	-	4
Sipora Utara	-	1	-	-
Siberut Selatan	-	-	-	-
Siberut Barat Daya	-	-	-	-
Siberut Tengah	-	-	-	-
Siberut Utara	-	-	-	-
Siberut Barat	-	-	-	-
Kabupaten Kepulauan Mentawai	-	23	-	4

<https://mentawai.kab.go.id>



Lanjutan Tabel/*Continued Table 5.14*

Kecamatan <i>District</i>	Meranti <i>Meranti1</i>		Mersawa <i>Mersawa1</i>	
	Berjajar Rapi <i>Neatly Lined</i>	Terpencar <i>Scattered</i>	Berjajar Rapi <i>Neatly Lined</i>	Terpencar <i>Scattered</i>
(1)	(32)	(33)	(34)	(35)
Pagai Selatan	-	-	-	-
Sikakap	2	2	-	-
Pagai Utara	-	-	-	-
Sipora Selatan	5	50	-	16
Sipora Utara	-	-	-	-
Siberut Selatan	-	1	-	-
Siberut Barat Daya	-	-	-	-
Siberut Tengah	-	-	-	-
Siberut Utara	-	-	-	-
Siberut Barat	-	-	-	-
Kabupaten Kepulauan Mentawai	7	53	-	16

<https://mentawai.kab.bps.go.id>



Lanjutan Tabel/Continued Table 5.14

Kecamatan District	Rotan Rattan		Sungkai Sungkai ¹	
	Berjarar Rapi Neatly Lined	Terpencar Scattered	Berjarar Rapi Neatly Lined	Terpencar Scattered
(1)	(36)	(37)	(38)	(39)
Pagai Selatan	1	12	-	-
Sikakap	5	20	-	-
Pagai Utara	-	-	-	-
Sipora Selatan	2	6	-	-
Sipora Utara	-	-	1	1
Siberut Selatan	-	83	-	-
Siberut Barat Daya	-	4	-	-
Siberut Tengah	-	1	-	-
Siberut Utara	5	563	-	-
Siberut Barat	-	3	-	-
Kabupaten Kepulauan Mentawai	13	692	1	1

Catatan/Note: ¹ Satu Usaha Pertanian Perorangan Budi Daya Tanaman Kehutanan dapat mengusahakan lebih dari satu jenis komoditas tanaman kehutanan dengan bentuk utama penanaman yang berbeda/One Forestry Plant Cultivation Individual Agricultural Holdings may engage in more than one type of forestry plants with different main forms of cultivation

Tabel
Table

5.15.1

Jumlah Rumah Tangga Usaha Budi Daya Tanaman Akasia Menurut Kecamatan dan Kelompok Umur Tanaman yang Diusahakan di Kabupaten Kepulauan Mentawai (rumah tangga), 2023
Number of Acacia Cultivation Households by District and Age Group of Cultivated Plants in Kepulauan Mentawai Regency (households), 2023

Kecamatan District	Jumlah Rumah Tangga Usaha Budi Daya Tanaman Akasia ¹ Number of Acacia Cultivation Households ¹	Kelompok Umur Tanaman (tahun) Age Group of Cultivated Plants (year)			
		< 2	2 s.d <4	4 s.d <6	≥ 6
(1)	(2)	(3)	(4)	(5)	(6)
Pagai Selatan	1	1	-	-	-
Sikakap	-	-	-	-	-
Pagai Utara	-	-	-	-	-
Sipora Selatan	-	-	-	-	-
Sipora Utara	2	-	-	-	2
Siberut Selatan	-	-	-	-	-
Siberut Barat Daya	-	-	-	-	-
Siberut Tengah	-	-	-	-	-
Siberut Utara	-	-	-	-	-
Siberut Barat	-	-	-	-	-
Kabupaten Kepulauan Mentawai	3	1	-	-	2

Catatan/Note: ¹Satu Rumah Tangga Usaha Budi Daya Tanaman Kehutanan dapat mengusahakan lebih dari satu kelompok umur tanaman/One Forestry Plant Cultivation Households can engage more than one age group of cultivation plants

<https://mentawai.bps.go.id>



Tabel
Table

5.15.2

Jumlah Rumah Tangga Usaha Budi Daya Tanaman Bambu Menurut Kecamatan dan Kelompok Umur Tanaman yang Diusahakan di Kabupaten Kepulauan Mentawai (rumah tangga), 2023
Number of Bamboo Cultivation Households by District and Age Group of Cultivated Plants in Kepulauan Mentawai Regency (households), 2023

Kecamatan District	Jumlah Rumah Tangga Usaha Budi Daya Tanaman Bambu ¹ Number of Bamboo Cultivation Households ¹	Kelompok Umur Tanaman (tahun) Age Group of Cultivated Plants (year)			
		< 2	2 s.d <4	4 s.d <6	≥ 6
(1)	(2)	(3)	(4)	(5)	(6)
Pagai Selatan	-	-	-	-	-
Sikakap	-	-	-	-	-
Pagai Utara	-	-	-	-	-
Sipora Selatan	86	57	60	60	80
Sipora Utara	4	-	-	1	3
Siberut Selatan	-	-	-	-	-
Siberut Barat Daya	-	-	-	-	-
Siberut Tengah	-	-	-	-	-
Siberut Utara	-	-	-	-	-
Siberut Barat	-	-	-	-	-
Kabupaten Kepulauan Mentawai	90	57	60	61	84

Catatan/Note: ¹Satu Rumah Tangga Usaha Budi Daya Tanaman Kehutanan dapat mengusahakan lebih dari satu kelompok umur tanaman/One Forestry Plant Cultivation Households can engage more than one age group of cultivation plants

<https://mentawai.kab.bps.go.id>

Tabel 5.15.3
Table

Jumlah Rumah Tangga Usaha Budi Daya Tanaman Jabon Menurut Kecamatan dan Kelompok Umur Tanaman yang Diusahakan di Kabupaten Kepulauan Mentawai (rumah tangga), 2023
Number of Jabon/Neolamarckia Cadamba Cultivation Households by District and Age Group of Cultivated Plants in Kepulauan Mentawai Regency (households), 2023

Kecamatan District	Jumlah Rumah Tangga Usaha Budi Daya Tanaman Jabon ¹ Number of Jabon/ Neolamarckia Cadamba Cultivation Households ¹	Kelompok Umur Tanaman (tahun) Age Group of Cultivated Plants (year)			
		< 2	2 s.d <4	4 s.d <6	≥ 6
(1)	(2)	(3)	(4)	(5)	(6)
Pagai Selatan	-	-	-	-	-
Sikakap	-	-	-	-	-
Pagai Utara	-	-	-	-	-
Sipora Selatan	-	-	-	-	-
Sipora Utara	-	-	-	-	-
Siberut Selatan	-	-	-	-	-
Siberut Barat Daya	-	-	-	-	-
Siberut Tengah	-	-	-	-	-
Siberut Utara	-	-	-	-	-
Siberut Barat	-	-	-	-	-
Kabupaten Kepulauan Mentawai	-	-	-	-	-

Catatan/Note: ¹Satu Rumah Tangga Usaha Budi Daya Tanaman Kehutanan dapat mengusahakan lebih dari satu kelompok umur tanaman/One Forestry Plant Cultivation Households can engage more than one age group of cultivation plants

<https://mentawai.kab.bps.go.id>



Tabel
Table

5.15.4

Jumlah Rumah Tangga Usaha Budi Daya Tanaman Jati Menurut Kecamatan dan Kelompok Umur Tanaman yang Diusahakan di Kabupaten Kepulauan Mentawai (rumah tangga), 2023

Number of Teak Cultivation Households by District and Age Group of Cultivated Plants in Kepulauan Mentawai Regency (households), 2023

Kecamatan District	Jumlah Rumah Tangga Usaha Budi Daya Tanaman Jati ¹ Number of Teak Cultivation Households ¹	Kelompok Umur Tanaman (tahun) Age Group of Cultivated Plants (year)			
		< 2	2 s.d <4	4 s.d <6	≥ 6
(1)	(2)	(3)	(4)	(5)	(6)
Pagai Selatan	-	-	-	-	-
Sikakap	-	-	-	-	-
Pagai Utara	-	-	-	-	-
Sipora Selatan	37	1	1	3	33
Sipora Utara	4	-	1	1	2
Siberut Selatan	1	-	-	-	1
Siberut Barat Daya	-	-	-	-	-
Siberut Tengah	-	-	-	-	-
Siberut Utara	-	-	-	-	-
Siberut Barat	-	-	-	-	-
Kabupaten Kepulauan Mentawai	42	1	2	4	36

Catatan/Note: ¹Satu Rumah Tangga Usaha Budi Daya Tanaman Kehutanan dapat mengusahakan lebih dari satu kelompok umur tanaman/One Forestry Plant Cultivation Households can engage more than one age group of cultivation plants

Tabel
Table

5.15.5

Jumlah Rumah Tangga Usaha Budi Daya Tanaman Jati Putih/Gmelina Menurut Kecamatan dan Kelompok Umur Tanaman yang Diusahakan di Kabupaten Kepulauan Mentawai (rumah tangga), 2023
Number of Gmelina/Gmelina Asiatica Cultivation Households by District and Age Group of Cultivated Plants in Kepulauan Mentawai Regency (households), 2023

Kecamatan District	Jumlah Rumah Tangga Usaha Budi Daya Tanaman Jati Putih/ Gmelina ¹ Number of Gmelina/ Gmelina Asiatica Cultivation Households ¹	Kelompok Umur Tanaman (tahun) Age Group of Cultivated Plants (year)			
		< 2	2 s.d <4	4 s.d <6	≥ 6
(1)	(2)	(3)	(4)	(5)	(6)
Pagai Selatan	-	-	-	-	-
Sikakap	-	-	-	-	-
Pagai Utara	-	-	-	-	-
Sipora Selatan	-	-	-	-	-
Sipora Utara	-	-	-	-	-
Siberut Selatan	-	-	-	-	-
Siberut Barat Daya	-	-	-	-	-
Siberut Tengah	-	-	-	-	-
Siberut Utara	-	-	-	-	-
Siberut Barat	-	-	-	-	-
Kabupaten Kepulauan Mentawai	-	-	-	-	-

Catatan/Note: ¹Satu Rumah Tangga Usaha Budi Daya Tanaman Kehutanan dapat mengusahakan lebih dari satu kelompok umur tanaman/One Forestry Plant Cultivation Households can engage more than one age group of cultivation plants

<https://mentawai.kab.bps.go.id>

Tabel
Table

5.15.6

Jumlah Rumah Tangga Usaha Budi Daya Tanaman Mahoni Menurut Kecamatan dan Kelompok Umur Tanaman yang Diusahakan di Kabupaten Kepulauan Mentawai (rumah tangga), 2023
Number of Mahogany Cultivation Households by District and Age Group of Cultivated Plants in Kepulauan Mentawai Regency (households), 2023

Kecamatan District	Jumlah Rumah Tangga Usaha Budi Daya Tanaman Mahoni ¹ Number of Mahogany Cultivation Households ¹	Kelompok Umur Tanaman (tahun) Age Group of Cultivated Plants (year)			
		< 2	2 s.d <4	4 s.d <6	≥ 6
(1)	(2)	(3)	(4)	(5)	(6)
Pagai Selatan	-	-	-	-	-
Sikakap	-	-	-	-	-
Pagai Utara	-	-	-	-	-
Sipora Selatan	3	1	-	-	2
Sipora Utara	2	-	-	2	1
Siberut Selatan	-	-	-	-	-
Siberut Barat Daya	-	-	-	-	-
Siberut Tengah	-	-	-	-	-
Siberut Utara	-	-	-	-	-
Siberut Barat	-	-	-	-	-
Kabupaten Kepulauan Mentawai	5	1	-	2	3

Catatan/Note: ¹Satu Rumah Tangga Usaha Budi Daya Tanaman Kehutanan dapat mengusahakan lebih dari satu kelompok umur tanaman/One Forestry Plant Cultivation Households can engage more than one age group of cultivation plants

Tabel 5.15.7 **Jumlah Rumah Tangga Usaha Budi Daya Tanaman Mindi Menurut Kecamatan dan Kelompok Umur Tanaman yang Diusahakan di Kabupaten Kepulauan Mentawai (rumah tangga), 2023**
Number of Mindi/Melia Azedarach Cultivation Households by District and Age Group of Cultivated Plants in Kepulauan Mentawai Regency (households), 2023

Kecamatan District	Jumlah Rumah Tangga Usaha Budi Daya Tanaman Mindi ¹ Number of Mindi/Melia Azedarach Cultivation Households ¹	Kelompok Umur Tanaman (tahun) Age Group of Cultivated Plants (year)			
		< 2	2 s.d <4	4 s.d <6	≥ 6
(1)	(2)	(3)	(4)	(5)	(6)
Pagai Selatan	-	-	-	-	-
Sikakap	-	-	-	-	-
Pagai Utara	-	-	-	-	-
Sipora Selatan	-	-	-	-	-
Sipora Utara	-	-	-	-	-
Siberut Selatan	-	-	-	-	-
Siberut Barat Daya	-	-	-	-	-
Siberut Tengah	-	-	-	-	-
Siberut Utara	-	-	-	-	-
Siberut Barat	-	-	-	-	-
Kabupaten Kepulauan Mentawai	-	-	-	-	-

Catatan/Note: ¹Satu Rumah Tangga Usaha Budi Daya Tanaman Kehutanan dapat mengusahakan lebih dari satu kelompok umur tanaman/One Forestry Plant Cultivation Households can engage more than one age group of cultivation plants

<https://mentawai.kab.bps.go.id>



Tabel
Table

5.15.8

Jumlah Rumah Tangga Usaha Budi Daya Tanaman Sengon/Jeunjing/Albazia Menurut Kecamatan dan Kelompok Umur Tanaman yang Diusahakan di Kabupaten Kepulauan Mentawai (rumah tangga), 2023
Number of Sengon/Albizia Chinensis Cultivation Households by District and Age Group of Cultivated Plants in Kepulauan Mentawai Regency (households), 2023

Kecamatan District	Jumlah Rumah Tangga Usaha Budi Daya Tanaman Sengon/ Jeunjing/Albazia ¹ Number of Sengon/ Albizia Chinensis Cultivation Households ¹	Kelompok Umur Tanaman (tahun) Age Group of Cultivated Plants (year)			
		< 2	2 s.d <4	4 s.d <6	≥ 6
(1)	(2)	(3)	(4)	(5)	(6)
Pagai Selatan	-	-	-	-	-
Sikakap	-	-	-	-	-
Pagai Utara	-	-	-	-	-
Sipora Selatan	-	-	-	-	-
Sipora Utara	5	1	-	3	3
Siberut Selatan	-	-	-	-	-
Siberut Barat Daya	-	-	-	-	-
Siberut Tengah	-	-	-	-	-
Siberut Utara	-	-	-	-	-
Siberut Barat	-	-	-	-	-
Kabupaten Kepulauan Mentawai	5	1	-	3	3

Catatan/Note: ¹Satu Rumah Tangga Usaha Budi Daya Tanaman Kehutanan dapat mengusahakan lebih dari satu kelompok umur tanaman/One Forestry Plant Cultivation Households can engage more than one age group of cultivation plants

Tabel
Table

5.15.9

Jumlah Rumah Tangga Usaha Budi Daya Tanaman Suren Menurut Kecamatan dan Kelompok Umur Tanaman yang Diusahakan di Kabupaten Kepulauan Mentawai (rumah tangga), 2023

Number of Toona Cultivation Households by District and Age Group of Cultivated Plants in Kepulauan Mentawai Regency (households), 2023

Kecamatan District	Jumlah Rumah Tangga Usaha Budi Daya Tanaman Suren ¹ Number of Toona Cultivation Households ¹	Kelompok Umur Tanaman (tahun) Age Group of Cultivated Plants (year)			
		< 2	2 s.d <4	4 s.d <6	≥ 6
(1)	(2)	(3)	(4)	(5)	(6)
Pagai Selatan	-	-	-	-	-
Sikakap	-	-	-	-	-
Pagai Utara	-	-	-	-	-
Sipora Selatan	-	-	-	-	-
Sipora Utara	-	-	-	-	-
Siberut Selatan	-	-	-	-	-
Siberut Barat Daya	-	-	-	-	-
Siberut Tengah	-	-	-	-	-
Siberut Utara	-	-	-	-	-
Siberut Barat	-	-	-	-	-
Kabupaten Kepulauan Mentawai	-	-	-	-	-

Catatan/Note: ¹Satu Rumah Tangga Usaha Budi Daya Tanaman Kehutanan dapat mengusahakan lebih dari satu kelompok umur tanaman/One Forestry Plant Cultivation Households can engage more than one age group of cultivation plants

<https://mentawai.kab.bps.go.id>



Tabel
Table

5.15.10

Jumlah Rumah Tangga Usaha Budi Daya Tanaman Waru Menurut Kecamatan dan Kelompok Umur Tanaman yang Diusahakan di Kabupaten Kepulauan Mentawai (rumah tangga), 2023

Number of Waru/Hibiscus Tiliaceus Cultivation Households by District and Age Group of Cultivated Plants in Kepulauan Mentawai Regency (households), 2023

Kecamatan District	Jumlah Rumah Tangga Usaha Budi Daya Tanaman Waru ¹ Number of Waru/ Hibiscus Tiliaceus Cultivation Households ¹	Kelompok Umur Tanaman (tahun) Age Group of Cultivated Plants (year)			
		< 2	2 s.d <4	4 s.d <6	≥ 6
(1)	(2)	(3)	(4)	(5)	(6)
Pagai Selatan	-	-	-	-	-
Sikakap	-	-	-	-	-
Pagai Utara	-	-	-	-	-
Sipora Selatan	-	-	-	-	-
Sipora Utara	-	-	-	-	-
Siberut Selatan	-	-	-	-	-
Siberut Barat Daya	-	-	-	-	-
Siberut Tengah	-	-	-	-	-
Siberut Utara	-	-	-	-	-
Siberut Barat	-	-	-	-	-
Kabupaten Kepulauan Mentawai	-	-	-	-	-

Catatan/Note: ¹Satu Rumah Tangga Usaha Budi Daya Tanaman Kehutanan dapat mengusahakan lebih dari satu kelompok umur tanaman/One Forestry Plant Cultivation Households can engage more than one age group of cultivation plants

<https://mentawai.kab.bps.go.id>

Tabel
Table

5.15.11

Jumlah Rumah Tangga Usaha Budi Daya Tanaman Asoka Menurut Kecamatan dan Kelompok Umur Tanaman yang Diusahakan di Kabupaten Kepulauan Mentawai (rumah tangga), 2023
Number of Asoka1 Cultivation Households by District and Age Group of Cultivated Plants in Kepulauan Mentawai Regency (households), 2023

Kecamatan District	Jumlah Rumah Tangga Usaha Budi Daya Tanaman Asoka ¹ Number of Asoka1 Cultivation Households ¹	Kelompok Umur Tanaman (tahun) Age Group of Cultivated Plants (year)			
		< 2	2 s.d <4	4 s.d <6	≥ 6
(1)	(2)	(3)	(4)	(5)	(6)
Pagai Selatan	-	-	-	-	-
Sikakap	-	-	-	-	-
Pagai Utara	-	-	-	-	-
Sipora Selatan	-	-	-	-	-
Sipora Utara	1	1	-	-	-
Siberut Selatan	-	-	-	-	-
Siberut Barat Daya	-	-	-	-	-
Siberut Tengah	-	-	-	-	-
Siberut Utara	-	-	-	-	-
Siberut Barat	-	-	-	-	-
Kabupaten Kepulauan Mentawai	1	1	-	-	-

Catatan/Note: ¹Satu Rumah Tangga Usaha Budi Daya Tanaman Kehutanan dapat mengusahakan lebih dari satu kelompok umur tanaman/One Forestry Plant Cultivation Households can engage more than one age group of cultivation plants

<https://mentawai.kab.bps.go.id>



Tabel
Table 5.15.12

Jumlah Rumah Tangga Usaha Budi Daya Tanaman Gaharu Menurut Kecamatan dan Kelompok Umur Tanaman yang Diusahakan di Kabupaten Kepulauan Mentawai (rumah tangga), 2023
Number of Gaharu¹ Cultivation Households by District and Age Group of Cultivated Plants in Kepulauan Mentawai Regency (households), 2023

Kecamatan District	Jumlah Rumah Tangga Usaha Budi Daya Tanaman Gaharu ¹ Number of Gaharu ¹ Cultivation Households ¹	Kelompok Umur Tanaman (tahun) Age Group of Cultivated Plants (year)			
		< 2	2 s.d <4	4 s.d <6	≥ 6
(1)	(2)	(3)	(4)	(5)	(6)
Pagai Selatan	194	82	110	64	83
Sikakap	259	115	128	62	60
Pagai Utara	18	10	8	3	3
Sipora Selatan	322	184	160	83	69
Sipora Utara	143	81	64	15	11
Siberut Selatan	102	23	30	37	27
Siberut Barat Daya	2	-	2	-	-
Siberut Tengah	-	-	-	-	-
Siberut Utara	84	23	46	40	19
Siberut Barat	2	1	2	-	1
Kabupaten Kepulauan Mentawai	1.126	519	550	304	237

Catatan/Note: ¹Satu Rumah Tangga Usaha Budi Daya Tanaman Kehutanan dapat mengusahakan lebih dari satu kelompok umur tanaman/One Forestry Plant Cultivation Households can engage more than one age group of cultivation plants

Tabel 5.15.13 **Jumlah Rumah Tangga Usaha Budi Daya Tanaman Kruing Menurut Kecamatan dan Kelompok Umur Tanaman yang Diusahakan di Kabupaten Kepulauan Mentawai (rumah tangga), 2023**
Number of Kruing¹ Cultivation Households by District and Age Group of Cultivated Plants in Kepulauan Mentawai Regency (households), 2023

Kecamatan District	Jumlah Rumah Tangga Usaha Budi Daya Tanaman Kruing ¹ Number of Kruing ¹ Cultivation Households ¹	Kelompok Umur Tanaman (tahun) Age Group of Cultivated Plants (year)			
		< 2	2 s.d <4	4 s.d <6	≥ 6
(1)	(2)	(3)	(4)	(5)	(6)
Pagai Selatan	-	-	-	-	-
Sikakap	1	-	-	1	-
Pagai Utara	-	-	-	-	-
Sipora Selatan	21	-	2	5	20
Sipora Utara	1	-	-	-	1
Siberut Selatan	-	-	-	-	-
Siberut Barat Daya	-	-	-	-	-
Siberut Tengah	-	-	-	-	-
Siberut Utara	-	-	-	-	-
Siberut Barat	-	-	-	-	-
Kabupaten Kepulauan Mentawai	23	-	2	6	21

Catatan/Note: ¹Satu Rumah Tangga Usaha Budi Daya Tanaman Kehutanan dapat mengusahakan lebih dari satu kelompok umur tanaman/One Forestry Plant Cultivation Households can engage more than one age group of cultivation plants

<https://mentawai.bps.go.id>



Tabel 5.15.14 **Jumlah Rumah Tangga Usaha Budi Daya Tanaman Kulim Menurut Kecamatan dan Kelompok Umur Tanaman yang Diusahakan di Kabupaten Kepulauan Mentawai (rumah tangga), 2023**
Table 5.15.14 **Number of Kulim1 Cultivation Households by District and Age Group of Cultivated Plants in Kepulauan Mentawai Regency (households), 2023**

Kecamatan District	Jumlah Rumah Tangga Usaha Budi Daya Tanaman Kulim ¹ Number of Kulim1 Cultivation Households ¹	Kelompok Umur Tanaman (tahun) Age Group of Cultivated Plants (year)			
		< 2	2 s.d <4	4 s.d <6	≥ 6
(1)	(2)	(3)	(4)	(5)	(6)
Pagai Selatan	-	-	-	-	-
Sikakap	-	-	-	-	-
Pagai Utara	-	-	-	-	-
Sipora Selatan	4	-	-	1	4
Sipora Utara	-	-	-	-	-
Siberut Selatan	-	-	-	-	-
Siberut Barat Daya	-	-	-	-	-
Siberut Tengah	-	-	-	-	-
Siberut Utara	-	-	-	-	-
Siberut Barat	-	-	-	-	-
Kabupaten Kepulauan Mentawai	4	-	-	1	4

Catatan/Note: ¹Satu Rumah Tangga Usaha Budi Daya Tanaman Kehutanan dapat mengusahakan lebih dari satu kelompok umur tanaman/One Forestry Plant Cultivation Households can engage more than one age group of cultivation plants

Tabel 5.15.15 **Jumlah Rumah Tangga Usaha Budi Daya Tanaman Meranti Menurut Kecamatan dan Kelompok Umur Tanaman yang Diusahakan di Kabupaten Kepulauan Mentawai (rumah tangga), 2023**
Number of Meranti¹ Cultivation Households by District and Age Group of Cultivated Plants in Kepulauan Mentawai Regency (households), 2023

Kecamatan District	Jumlah Rumah Tangga Usaha Budi Daya Tanaman Meranti ¹ Number of Meranti ¹ Cultivation Households ¹	Kelompok Umur Tanaman (tahun) Age Group of Cultivated Plants (year)			
		< 2	2 s.d <4	4 s.d <6	≥ 6
(1)	(2)	(3)	(4)	(5)	(6)
Pagai Selatan	-	-	-	-	-
Sikakap	4	1	1	-	3
Pagai Utara	-	-	-	-	-
Sipora Selatan	54	9	8	10	41
Sipora Utara	-	-	-	-	-
Siberut Selatan	1	-	-	1	-
Siberut Barat Daya	-	-	-	-	-
Siberut Tengah	-	-	-	-	-
Siberut Utara	-	-	-	-	-
Siberut Barat	-	-	-	-	-
Kabupaten Kepulauan Mentawai	59	10	9	11	44

Catatan/Note: ¹Satu Rumah Tangga Usaha Budi Daya Tanaman Kehutanan dapat mengusahakan lebih dari satu kelompok umur tanaman/One Forestry Plant Cultivation Households can engage more than one age group of cultivation plants

<https://mentawai.bps.go.id>



Tabel
Table 5.15.16

Jumlah Rumah Tangga Usaha Budi Daya Tanaman Mersawa Menurut Kecamatan dan Kelompok Umur Tanaman yang Diusahakan di Kabupaten Kepulauan Mentawai (rumah tangga), 2023
Number of Mersawa¹ Cultivation Households by District and Age Group of Cultivated Plants in Kepulauan Mentawai Regency (households), 2023

Kecamatan District	Jumlah Rumah Tangga Usaha Budi Daya Tanaman Mersawa ¹ Number of Mersawa ¹ Cultivation Households ¹	Kelompok Umur Tanaman (tahun) Age Group of Cultivated Plants (year)			
		< 2	2 s.d <4	4 s.d <6	≥ 6
(1)	(2)	(3)	(4)	(5)	(6)
Pagai Selatan	-	-	-	-	-
Sikakap	-	-	-	-	-
Pagai Utara	-	-	-	-	-
Sipora Selatan	16	1	5	4	16
Sipora Utara	-	-	-	-	-
Siberut Selatan	-	-	-	-	-
Siberut Barat Daya	-	-	-	-	-
Siberut Tengah	-	-	-	-	-
Siberut Utara	-	-	-	-	-
Siberut Barat	-	-	-	-	-
Kabupaten Kepulauan Mentawai	16	1	5	4	16

Catatan/Note: ¹Satu Rumah Tangga Usaha Budi Daya Tanaman Kehutanan dapat mengusahakan lebih dari satu kelompok umur tanaman/One Forestry Plant Cultivation Households can engage more than one age group of cultivation plants

Tabel 5.15.17 **Jumlah Rumah Tangga Usaha Budi Daya Tanaman Rotan Menurut Kecamatan dan Kelompok Umur Tanaman yang Diusahakan di Kabupaten Kepulauan Mentawai (rumah tangga), 2023**
Number of Rattan Cultivation Households by District and Age Group of Cultivated Plants in Kepulauan Mentawai Regency (households), 2023

Kecamatan District	Jumlah Rumah Tangga Usaha Budi Daya Tanaman Ratta ^a Number of Rattan Cultivation Households ¹	Kelompok Umur Tanaman (tahun) Age Group of Cultivated Plants (year)			
		< 2	2 s.d <4	4 s.d <6	≥ 6
(1)	(2)	(3)	(4)	(5)	(6)
Pagai Selatan	13	2	8	6	10
Sikakap	25	1	5	4	18
Pagai Utara	-	-	-	-	-
Sipora Selatan	8	2	5	4	4
Sipora Utara	-	-	-	-	-
Siberut Selatan	83	9	28	26	43
Siberut Barat Daya	4	1	-	-	3
Siberut Tengah	1	1	1	1	1
Siberut Utara	526	244	296	358	475
Siberut Barat	3	2	1	2	1
Kabupaten Kepulauan Mentawai	663	262	344	401	555

Catatan/Note: ¹Satu Rumah Tangga Usaha Budi Daya Tanaman Kehutanan dapat mengusahakan lebih dari satu kelompok umur tanaman/One Forestry Plant Cultivation Households can engage more than one age group of cultivation plants



Tabel
Table

5.15.18

Jumlah Rumah Tangga Usaha Budi Daya Tanaman Sungkai Menurut Kecamatan dan Kelompok Umur Tanaman yang Diusahakan di Kabupaten Kepulauan Mentawai (rumah tangga), 2023
Number of Sungkai1 Cultivation Households by District and Age Group of Cultivated Plants in Kepulauan Mentawai Regency (households), 2023

Kecamatan District	Jumlah Rumah Tangga Usaha Budi Daya Tanaman Sungkai ¹ Number of Sungkai1 Cultivation Households ¹	Kelompok Umur Tanaman (tahun) Age Group of Cultivated Plants (year)			
		< 2	2 s.d <4	4 s.d <6	≥ 6
(1)	(2)	(3)	(4)	(5)	(6)
Pagai Selatan	-	-	-	-	-
Sikakap	-	-	-	-	-
Pagai Utara	-	-	-	-	-
Sipora Selatan	-	-	-	-	-
Sipora Utara	2	-	-	-	2
Siberut Selatan	-	-	-	-	-
Siberut Barat Daya	-	-	-	-	-
Siberut Tengah	-	-	-	-	-
Siberut Utara	-	-	-	-	-
Siberut Barat	-	-	-	-	-
Kabupaten Kepulauan Mentawai	2	-	-	-	2

Catatan/Note: ¹Satu Rumah Tangga Usaha Budi Daya Tanaman Kehutanan dapat mengusahakan lebih dari satu kelompok umur tanaman/One Forestry Plant Cultivation Households can engage more than one age group of cultivation plants

Tabel 5.16.1 **Jumlah Usaha Pertanian Perorangan Budi Daya Tanaman Akasia Menurut Kecamatan dan Kelompok Umur Tanaman yang Diusahakan di Kabupaten Kepulauan Mentawai (unit), 2023**
Number of Acacia Cultivation Individual Agricultural Holdings by District and Age Group of Cultivated Plants in Kepulauan Mentawai Regency (units), 2023

Kecamatan District	Jumlah Usaha Pertanian Perorangan Budi Daya Tanaman Akasia ¹ Number of Acacia Cultivation Individual Agricultural Holdings ¹	Kelompok Umur Tanaman (tahun) Age Group of Cultivated Plants (year)			
		< 2	2 s.d <4	4 s.d <6	≥ 6
(1)	(2)	(3)	(4)	(5)	(6)
Pagai Selatan	1	1	-	-	-
Sikakap	-	-	-	-	-
Pagai Utara	-	-	-	-	-
Sipora Selatan	-	-	-	-	-
Sipora Utara	2	-	-	-	2
Siberut Selatan	-	-	-	-	-
Siberut Barat Daya	-	-	-	-	-
Siberut Tengah	-	-	-	-	-
Siberut Utara	-	-	-	-	-
Siberut Barat	-	-	-	-	-
Kabupaten Kepulauan Mentawai	3	1	-	-	2

Catatan/Note: ¹Satu Usaha Pertanian Perorangan Budi Daya Tanaman Kehutanan dapat mengusahakan lebih dari satu kelompok umur tanaman/One Forestry Plant Cultivation Individual Agricultural Holdings can engage more than one age group of cultivation plants

<https://mentawai.kab.bps.go.id>



Tabel
Table 5.16.2

Jumlah Usaha Pertanian Perorangan Budi Daya Tanaman Bambu Menurut Kecamatan dan Kelompok Umur Tanaman yang Diusahakan di Kabupaten Kepulauan Mentawai (unit), 2023
Number of Bamboo Cultivation Individual Agricultural Holdings by District and Age Group of Cultivated Plants in Kepulauan Mentawai Regency (units), 2023

Kecamatan District	Jumlah Usaha Pertanian Perorangan Budi Daya Tanaman Bambu ¹ Number of Bamboo Individual Agricultural Holdings ¹	Kelompok Umur Tanaman (tahun) Age Group of Cultivated Plants (year)			
		< 2	2 s.d <4	4 s.d <6	≥ 6
(1)	(2)	(3)	(4)	(5)	(6)
Pagai Selatan	-	-	-	-	-
Sikakap	-	-	-	-	-
Pagai Utara	-	-	-	-	-
Sipora Selatan	86	57	60	60	80
Sipora Utara	4	-	-	1	3
Siberut Selatan	-	-	-	-	-
Siberut Barat Daya	-	-	-	-	-
Siberut Tengah	-	-	-	-	-
Siberut Utara	-	-	-	-	-
Siberut Barat	-	-	-	-	-
Kabupaten Kepulauan Mentawai	90	57	60	61	83

Catatan/Note: ¹Satu Usaha Pertanian Perorangan Budi Daya Tanaman Kehutanan dapat mengusahakan lebih dari satu kelompok umur tanaman/One Forestry Plant Cultivation Individual Agricultural Holdings can engage more than one age group of cultivation plants

Tabel
Table 5.16.3

Jumlah Usaha Pertanian Perorangan Budi Daya Tanaman Jabon Menurut Kecamatan dan Kelompok Umur Tanaman yang Diusahakan di Kabupaten Kepulauan Mentawai (unit), 2023
Number of Jabon/Neolamarckia Cadamba Cultivation Individual Agricultural Holdings by District and Age Group of Cultivated Plants in Kepulauan Mentawai Regency (units), 2023

Kecamatan District	Jumlah Usaha Pertanian Perorangan Budi Daya Tanaman Jabon ¹ Number of Jabon/Neolamarckia Cadamba Cultivation Individual Agricultural Holdings ¹	Kelompok Umur Tanaman (tahun) Age Group of Cultivated Plants (year)			
		< 2	2 s.d <4	4 s.d <6	≥ 6
(1)	(2)	(3)	(4)	(5)	(6)
Pagai Selatan	-	-	-	-	-
Sikakap	-	-	-	-	-
Pagai Utara	-	-	-	-	-
Sipora Selatan	-	-	-	-	-
Sipora Utara	-	-	-	-	-
Siberut Selatan	-	-	-	-	-
Siberut Barat Daya	-	-	-	-	-
Siberut Tengah	-	-	-	-	-
Siberut Utara	-	-	-	-	-
Siberut Barat	-	-	-	-	-
Kabupaten Kepulauan Mentawai	-	-	-	-	-

Catatan/Note: ¹Satu Usaha Pertanian Perorangan Budi Daya Tanaman Kehutanan dapat mengusahakan lebih dari satu kelompok umur tanaman/One Forestry Plant Cultivation Individual Agricultural Holdings can engage more than one age group of cultivation plants

<https://mentawai.kab.bps.go.id>



Tabel
Table 5.16.4

Jumlah Usaha Pertanian Perorangan Budi Daya Tanaman Jati Menurut Kecamatan dan Kelompok Umur Tanaman yang Diusahakan di Kabupaten Kepulauan Mentawai (unit), 2023
Number of Teak Cultivation Individual Agricultural Holdings by District and Age Group of Cultivated Plants in Kepulauan Mentawai Regency (units), 2023

Kecamatan District	Jumlah Usaha Pertanian Perorangan Budi Daya Tanaman Jati ¹ Number of Teak Cultivation Individual Agricultural Holdings ¹	Kelompok Umur Tanaman (tahun) Age Group of Cultivated Plants (year)			
		< 2	2 s.d <4	4 s.d <6	≥ 6
(1)	(2)	(3)	(4)	(5)	(6)
Pagai Selatan	-	-	-	-	-
Sikakap	-	-	-	-	-
Pagai Utara	-	-	-	-	-
Sipora Selatan	37	1	1	3	33
Sipora Utara	4	-	1	1	2
Siberut Selatan	1	-	-	-	1
Siberut Barat Daya	-	-	-	-	-
Siberut Tengah	-	-	-	-	-
Siberut Utara	-	-	-	-	-
Siberut Barat	-	-	-	-	-
Kabupaten Kepulauan Mentawai	42	1	2	4	36

Catatan/Note: ¹Satu Usaha Pertanian Perorangan Budi Daya Tanaman Kehutanan dapat mengusahakan lebih dari satu kelompok umur tanaman/One Forestry Plant Cultivation Individual Agricultural Holdings can engage more than one age group of cultivation plants

Tabel 5.16.5 **Jumlah Usaha Pertanian Perorangan Budi Daya Tanaman Jati Putih/Gmelina Menurut Kecamatan dan Kelompok Umur Tanaman yang Diusahakan di Kabupaten Kepulauan Mentawai (unit), 2023**
Number of Gmelina/Gmelina Asiatica Cultivation Individual Agricultural Holdings by District and Age Group of Cultivated Plants in Kepulauan Mentawai Regency (units), 2023

Kecamatan District	Jumlah Usaha Pertanian Perorangan Budi Daya Tanaman Jati Putih/ Gmelina ¹ Number of Gmelina/ Gmelina Asiatica Cultivation Individual Agricultural Holdings ¹	Kelompok Umur Tanaman (tahun) Age Group of Cultivated Plants (year)			
		< 2	2 s.d <4	4 s.d <6	≥ 6
(1)	(2)	(3)	(4)	(5)	(6)
Pagai Selatan	-	-	-	-	-
Sikakap	-	-	-	-	-
Pagai Utara	-	-	-	-	-
Sipora Selatan	-	-	-	-	-
Sipora Utara	-	-	-	-	-
Siberut Selatan	-	-	-	-	-
Siberut Barat Daya	-	-	-	-	-
Siberut Tengah	-	-	-	-	-
Siberut Utara	-	-	-	-	-
Siberut Barat	-	-	-	-	-
Kabupaten Kepulauan Mentawai	-	-	-	-	-

Catatan/Note: ¹Satu Usaha Pertanian Perorangan Budi Daya Tanaman Kehutanan dapat mengusahakan lebih dari satu kelompok umur tanaman/One Forestry Plant Cultivation Individual Agricultural Holdings can engage more than one age group of cultivation plants

<https://mentawai.kab.bps.go.id>



Tabel
Table 5.16.6

Jumlah Usaha Pertanian Perorangan Budi Daya Tanaman Mahoni Menurut Kecamatan dan Kelompok Umur Tanaman yang Diusahakan di Kabupaten Kepulauan Mentawai (unit), 2023
Number of Mahogany Cultivation Individual Agricultural Holdings by District and Age Group of Cultivated Plants in Kepulauan Mentawai Regency (units), 2023

Kecamatan District	Jumlah Usaha Pertanian Perorangan Budi Daya Tanaman Mahoni ¹ Number of Mahogany Cultivation Individual Agricultural Holdings ¹	Kelompok Umur Tanaman (tahun) Age Group of Cultivated Plants (year)			
		< 2	2 s.d <4	4 s.d <6	≥ 6
(1)	(2)	(3)	(4)	(5)	(6)
Pagai Selatan	-	-	-	-	-
Sikakap	-	-	-	-	-
Pagai Utara	-	-	-	-	-
Sipora Selatan	3	1	-	-	2
Sipora Utara	2	-	-	2	1
Siberut Selatan	-	-	-	-	-
Siberut Barat Daya	-	-	-	-	-
Siberut Tengah	-	-	-	-	-
Siberut Utara	-	-	-	-	-
Siberut Barat	-	-	-	-	-
Kabupaten Kepulauan Mentawai	5	1	-	2	3

Catatan/Note: ¹Satu Usaha Pertanian Perorangan Budi Daya Tanaman Kehutanan dapat mengusahakan lebih dari satu kelompok umur tanaman/One Forestry Plant Cultivation Individual Agricultural Holdings can engage more than one age group of cultivation plants

Tabel
Table 5.16.7

Jumlah Usaha Pertanian Perorangan Budi Daya Tanaman Mindi Menurut Kecamatan dan Kelompok Umur Tanaman yang Diusahakan di Kabupaten Kepulauan Mentawai (unit), 2023
Number of Mindi/Melia Azedarach Cultivation Individual Agricultural Holdings by District and Age Group of Cultivated Plants in Kepulauan Mentawai Regency (units), 2023

Kecamatan District	Jumlah Usaha Pertanian Perorangan Budi Daya Tanaman Mindi ¹ Number of Mindi/Melia Azedarach Cultivation Individual Agricultural Holdings ¹	Kelompok Umur Tanaman (tahun) Age Group of Cultivated Plants (year)			
		< 2	2 s.d <4	4 s.d <6	≥ 6
(1)	(2)	(3)	(4)	(5)	(6)
Pagai Selatan	-	-	-	-	-
Sikakap	-	-	-	-	-
Pagai Utara	-	-	-	-	-
Sipora Selatan	-	-	-	-	-
Sipora Utara	-	-	-	-	-
Siberut Selatan	-	-	-	-	-
Siberut Barat Daya	-	-	-	-	-
Siberut Tengah	-	-	-	-	-
Siberut Utara	-	-	-	-	-
Siberut Barat	-	-	-	-	-
Kabupaten Kepulauan Mentawai	-	-	-	-	-

Catatan/Note: ¹Satu Usaha Pertanian Perorangan Budi Daya Tanaman Kehutanan dapat mengusahakan lebih dari satu kelompok umur tanaman/One Forestry Plant Cultivation Individual Agricultural Holdings can engage more than one age group of cultivation plants



Tabel
Table 5.16.8

Jumlah Usaha Pertanian Perorangan Budi Daya Tanaman Sengon/Jeunjing/Albazia Menurut Kecamatan dan Kelompok Umur Tanaman yang Diusahakan di Kabupaten Kepulauan Mentawai (unit), 2023
Number of Sengon/Albizia Chinensis Cultivation Individual Agricultural Holdings by District and Age Group of Cultivated Plants in Kepulauan Mentawai Regency (units), 2023

Kecamatan District	Jumlah Usaha Pertanian Perorangan Budi Daya Tanaman Sengon/ Jeunjing/Albazia ¹ Number of Sengon/ Albizia Chinensis Cultivation Individual Agricultural Holdings ¹	Kelompok Umur Tanaman (tahun) Age Group of Cultivated Plants (year)			
		< 2	2 s.d <4	4 s.d <6	≥ 6
(1)	(2)	(3)	(4)	(5)	(6)
Pagai Selatan	-	-	-	-	-
Sikakap	-	-	-	-	-
Pagai Utara	-	-	-	-	-
Sipora Selatan	-	-	-	-	-
Sipora Utara	5	1	-	3	3
Siberut Selatan	-	-	-	-	-
Siberut Barat Daya	-	-	-	-	-
Siberut Tengah	-	-	-	-	-
Siberut Utara	-	-	-	-	-
Siberut Barat	-	-	-	-	-
Kabupaten Kepulauan Mentawai	5	1	-	3	3

Catatan/Note: ¹Satu Usaha Pertanian Perorangan Budi Daya Tanaman Kehutanan dapat mengusahakan lebih dari satu kelompok umur tanaman/One Forestry Plant Cultivation Individual Agricultural Holdings can engage more than one age group of cultivation plants

Tabel
Table 5.16.9

Jumlah Usaha Pertanian Perorangan Budi Daya Tanaman Suren Menurut Kecamatan dan Kelompok Umur Tanaman yang Diusahakan di Kabupaten Kepulauan Mentawai (unit), 2023
Number of Toona Cultivation Individual Agricultural Holdings by District and Age Group of Cultivated Plants in Kepulauan Mentawai Regency (units), 2023

Kecamatan District	Jumlah Usaha Pertanian Perorangan Budi Daya Tanaman Suren ¹ Number of Toona Cultivation Individual Agricultural Holdings ¹	Kelompok Umur Tanaman (tahun) Age Group of Cultivated Plants (year)			
		< 2	2 s.d <4	4 s.d <6	≥ 6
(1)	(2)	(3)	(4)	(5)	(6)
Pagai Selatan	-	-	-	-	-
Sikakap	-	-	-	-	-
Pagai Utara	-	-	-	-	-
Sipora Selatan	-	-	-	-	-
Sipora Utara	-	-	-	-	-
Siberut Selatan	-	-	-	-	-
Siberut Barat Daya	-	-	-	-	-
Siberut Tengah	-	-	-	-	-
Siberut Utara	-	-	-	-	-
Siberut Barat	-	-	-	-	-
Kabupaten Kepulauan Mentawai	-	-	-	-	-

Catatan/Note: ¹Satu Usaha Pertanian Perorangan Budi Daya Tanaman Kehutanan dapat mengusahakan lebih dari satu kelompok umur tanaman/One Forestry Plant Cultivation Individual Agricultural Holdings can engage more than one age group of cultivation plants

<https://mentawai.kab.bps.go.id>



Tabel
Table 5.16.10

Jumlah Usaha Pertanian Perorangan Budi Daya Tanaman Waru Menurut Kecamatan dan Kelompok Umur Tanaman yang Diusahakan di Kabupaten Kepulauan Mentawai (unit), 2023
Number of Waru/Hibiscus Tiliaceus Cultivation Individual Agricultural Holdings by District and Age Group of Cultivated Plants in Kepulauan Mentawai Regency (units), 2023

Kecamatan District	Jumlah Usaha Pertanian Perorangan Budi Daya Tanaman Waru ¹ Number of Waru/ Hibiscus Tiliaceus Cultivation Individual Agricultural Holdings ¹	Kelompok Umur Tanaman (tahun) Age Group of Cultivated Plants (year)			
		< 2	2 s.d <4	4 s.d <6	≥ 6
(1)	(2)	(3)	(4)	(5)	(6)
Pagai Selatan	-	-	-	-	-
Sikakap	-	-	-	-	-
Pagai Utara	-	-	-	-	-
Sipora Selatan	-	-	-	-	-
Sipora Utara	-	-	-	-	-
Siberut Selatan	-	-	-	-	-
Siberut Barat Daya	-	-	-	-	-
Siberut Tengah	-	-	-	-	-
Siberut Utara	-	-	-	-	-
Siberut Barat	-	-	-	-	-
Kabupaten Kepulauan Mentawai	-	-	-	-	-

Catatan/Note: ¹Satu Usaha Pertanian Perorangan Budi Daya Tanaman Kehutanan dapat mengusahakan lebih dari satu kelompok umur tanaman/One Forestry Plant Cultivation Individual Agricultural Holdings can engage more than one age group of cultivation plants

Tabel
Table 5.16.11

Jumlah Usaha Pertanian Perorangan Budi Daya Tanaman Asoka Menurut Kecamatan dan Kelompok Umur Tanaman yang Diusahakan di Kabupaten Kepulauan Mentawai (unit), 2023
Number of Asoka1 Cultivation Individual Agricultural Holdings by District and Age Group of Cultivated Plants in Kepulauan Mentawai Regency (units), 2023

Kecamatan District	Jumlah Usaha Pertanian Perorangan Budi Daya Tanaman Asoka ¹ Number of Asoka1 Cultivation Individual Agricultural Holdings ¹	Kelompok Umur Tanaman (tahun) Age Group of Cultivated Plants (year)			
		< 2	2 s.d <4	4 s.d <6	≥ 6
(1)	(2)	(3)	(4)	(5)	(6)
Pagai Selatan	-	-	-	-	-
Sikakap	-	-	-	-	-
Pagai Utara	-	-	-	-	-
Sipora Selatan	-	-	-	-	-
Sipora Utara	1	1	-	-	-
Siberut Selatan	-	-	-	-	-
Siberut Barat Daya	-	-	-	-	-
Siberut Tengah	-	-	-	-	-
Siberut Utara	-	-	-	-	-
Siberut Barat	-	-	-	-	-
Kabupaten Kepulauan Mentawai	1	1	-	-	-

Catatan/Note: ¹Satu Usaha Pertanian Perorangan Budi Daya Tanaman Kehutanan dapat mengusahakan lebih dari satu kelompok umur tanaman/One Forestry Plant Cultivation Individual Agricultural Holdings can engage more than one age group of cultivation plants

<https://mentawai.kab.bps.go.id>



Tabel 5.16.12
Table

Jumlah Usaha Pertanian Perorangan Budi Daya Tanaman Gaharu Menurut Kecamatan dan Kelompok Umur Tanaman yang Diusahakan di Kabupaten Kepulauan Mentawai (unit), 2023
Number of Gaharu¹ Cultivation Individual Agricultural Holdings by District and Age Group of Cultivated Plants in Kepulauan Mentawai Regency (units), 2023

Kecamatan District	Jumlah Usaha Pertanian Perorangan Budi Daya Tanaman Gaharu ¹ Number of Gaharu ¹ Cultivation Individual Agricultural Holdings ¹	Kelompok Umur Tanaman (tahun) Age Group of Cultivated Plants (year)			
		< 2	2 s.d <4	4 s.d <6	≥ 6
(1)	(2)	(3)	(4)	(5)	(6)
Pagai Selatan	197	82	111	64	84
Sikakap	262	116	130	62	60
Pagai Utara	18	10	8	3	3
Sipora Selatan	325	186	162	84	70
Sipora Utara	143	81	64	15	11
Siberut Selatan	103	23	30	37	27
Siberut Barat Daya	2	-	2	-	-
Siberut Tengah	-	-	-	-	-
Siberut Utara	85	24	47	41	20
Siberut Barat	2	1	2	-	1
Kabupaten Kepulauan Mentawai	1.137	523	556	306	276

Catatan/Note: ¹Satu Usaha Pertanian Perorangan Budi Daya Tanaman Kehutanan dapat mengusahakan lebih dari satu kelompok umur tanaman/One Forestry Plant Cultivation Individual Agricultural Holdings can engage more than one age group of cultivation plants

Tabel
Table

5.16.13

Jumlah Usaha Pertanian Perorangan Budi Daya Tanaman Kruing Menurut Kecamatan dan Kelompok Umur Tanaman yang Diusahakan di Kabupaten Kepulauan Mentawai (unit), 2023
Number of Kruing1 Individual Agricultural Holdings by District and Age Group of Cultivated Plants in Kepulauan Mentawai Regency (units), 2023

Kecamatan District	Jumlah Usaha Pertanian Perorangan Budi Daya Tanaman Kruing ¹ Number of Kruing1 Cultivation Individual Agricultural Holdings ¹	Kelompok Umur Tanaman (tahun) Age Group of Cultivated Plants (year)			
		< 2	2 s.d <4	4 s.d <6	≥ 6
(1)	(2)	(3)	(4)	(5)	(6)
Pagai Selatan	-	-	-	-	-
Sikakap	1	-	-	1	-
Pagai Utara	-	-	-	-	-
Sipora Selatan	21	-	2	5	20
Sipora Utara	1	-	-	-	1
Siberut Selatan	-	-	-	-	-
Siberut Barat Daya	-	-	-	-	-
Siberut Tengah	-	-	-	-	-
Siberut Utara	-	-	-	-	-
Siberut Barat	-	-	-	-	-
Kabupaten Kepulauan Mentawai	23	-	2	6	21

Catatan/Note: ¹Satu Usaha Pertanian Perorangan Budi Daya Tanaman Kehutanan dapat mengusahakan lebih dari satu kelompok umur tanaman/One Forestry Plant Cultivation Individual Agricultural Holdings can engage more than one age group of cultivation plants

<https://mentawai.kab.bps.go.id>



Tabel
Table 5.16.14

Jumlah Usaha Pertanian Perorangan Budi Daya Tanaman Kulim Menurut Kecamatan dan Kelompok Umur Tanaman yang Diusahakan di Kabupaten Kepulauan Mentawai (unit), 2023
Number of Kulim1 Cultivation Individual Agricultural Holdings by District and Age Group of Cultivated Plants in Kepulauan Mentawai Regency (units), 2023

Kecamatan District	Jumlah Usaha Pertanian Perorangan Budi Daya Tanaman Kulim ¹ Number of Kulim1 Cultivation Individual Agricultural Holdings ¹	Kelompok Umur Tanaman (tahun) Age Group of Cultivated Plants (year)			
		< 2	2 s.d <4	4 s.d <6	≥ 6
(1)	(2)	(3)	(4)	(5)	(6)
Pagai Selatan	-	-	-	-	-
Sikakap	-	-	-	-	-
Pagai Utara	-	-	-	-	-
Sipora Selatan	4	-	-	1	4
Sipora Utara	-	-	-	-	-
Siberut Selatan	-	-	-	-	-
Siberut Barat Daya	-	-	-	-	-
Siberut Tengah	-	-	-	-	-
Siberut Utara	-	-	-	-	-
Siberut Barat	-	-	-	-	-
Kabupaten Kepulauan Mentawai	4	-	-	1	4

Catatan/Note: ¹Satu Usaha Pertanian Perorangan Budi Daya Tanaman Kehutanan dapat mengusahakan lebih dari satu kelompok umur tanaman/One Forestry Plant Cultivation Individual Agricultural Holdings can engage more than one age group of cultivation plants

<https://mentawai.kab.bps.go.id>

Tabel
Table

5.16.15

Jumlah Usaha Pertanian Perorangan Budi Daya Tanaman Meranti Menurut Kecamatan dan Kelompok Umur Tanaman yang Diusahakan di Kabupaten Kepulauan Mentawai (unit), 2023
Number of Meranti1 Cultivation Individual Agricultural Holdings by District and Age Group of Cultivated Plants in Kepulauan Mentawai Regency (units), 2023

Kecamatan District	Jumlah Usaha Pertanian Perorangan Budi Daya Tanaman Meranti ¹ Number of Meranti1 Cultivation Individual Agricultural Holdings ¹	Kelompok Umur Tanaman (tahun) Age Group of Cultivated Plants (year)			
		< 2	2 s.d <4	4 s.d <6	≥ 6
(1)	(2)	(3)	(4)	(5)	(6)
Pagai Selatan	-	-	-	-	-
Sikakap	4	1	1	-	3
Pagai Utara	-	-	-	-	-
Sipora Selatan	55	9	8	10	42
Sipora Utara	-	-	-	-	-
Siberut Selatan	1	-	-	1	-
Siberut Barat Daya	-	-	-	-	-
Siberut Tengah	-	-	-	-	-
Siberut Utara	-	-	-	-	-
Siberut Barat	-	-	-	-	-
Kabupaten Kepulauan Mentawai	60	10	9	11	45

Catatan/Note: ¹Satu Usaha Pertanian Perorangan Budi Daya Tanaman Kehutanan dapat mengusahakan lebih dari satu kelompok umur tanaman/One Forestry Plant Cultivation Individual Agricultural Holdings can engage more than one age group of cultivation plants

<https://mentawai.bps.go.id>



Tabel
Table

5.16.16

Jumlah Usaha Pertanian Perorangan Budi Daya Tanaman Mersawa Menurut Kecamatan dan Kelompok Umur Tanaman yang Diusahakan di Kabupaten Kepulauan Mentawai (unit), 2023
Number of Mersawa¹ Cultivation Individual Agricultural Holdings by District and Age Group of Cultivated Plants in Kepulauan Mentawai Regency (units), 2023

Kecamatan District	Jumlah Usaha Pertanian Perorangan Budi Daya Tanaman Mersawa ¹ Number of Mersawa ¹ Cultivation Individual Agricultural Holdings ¹	Kelompok Umur Tanaman (tahun) Age Group of Cultivated Plants (year)			
		< 2	2 s.d <4	4 s.d <6	≥ 6
(1)	(2)	(3)	(4)	(5)	(6)
Pagai Selatan	-	-	-	-	-
Sikakap	-	-	-	-	-
Pagai Utara	-	-	-	-	-
Sipora Selatan	16	1	5	4	16
Sipora Utara	-	-	-	-	-
Siberut Selatan	-	-	-	-	-
Siberut Barat Daya	-	-	-	-	-
Siberut Tengah	-	-	-	-	-
Siberut Utara	-	-	-	-	-
Siberut Barat	-	-	-	-	-
Kabupaten Kepulauan Mentawai	16	1	5	4	16

Catatan/Note: ¹Satu Usaha Pertanian Perorangan Budi Daya Tanaman Kehutanan dapat mengusahakan lebih dari satu kelompok umur tanaman/One Forestry Plant Cultivation Individual Agricultural Holdings can engage more than one age group of cultivation plants

Tabel
Table

5.16.17

Jumlah Usaha Pertanian Perorangan Budi Daya Tanaman Rotan Menurut Kecamatan dan Kelompok Umur Tanaman yang Diusahakan di Kabupaten Kepulauan Mentawai (unit), 2023
Number of Rattan Cultivation Individual Agricultural Holdings by District and Age Group of Cultivated Plants in Kepulauan Mentawai Regency (units), 2023

Kecamatan District	Jumlah Usaha Pertanian Perorangan Budi Daya Tanaman Rattan ¹ Number of Rattan Cultivation Individual Agricultural Holdings ¹	Kelompok Umur Tanaman (tahun) Age Group of Cultivated Plants (year)			
		< 2	2 s.d <4	4 s.d <6	≥ 6
(1)	(2)	(3)	(4)	(5)	(6)
Pagai Selatan	13	2	8	6	10
Sikakap	25	1	5	4	18
Pagai Utara	-	-	-	-	-
Sipora Selatan	8	2	5	4	4
Sipora Utara	-	-	-	-	-
Siberut Selatan	83	9	28	26	43
Siberut Barat Daya	4	1	-	-	3
Siberut Tengah	1	1	1	1	1
Siberut Utara	568	273	328	395	508
Siberut Barat	3	2	1	2	1
Kabupaten Kepulauan Mentawai	705	291	376	438	588

Catatan/Note: ¹Satu Usaha Pertanian Perorangan Budi Daya Tanaman Kehutanan dapat mengusahakan lebih dari satu kelompok umur tanaman/One Forestry Plant Cultivation Individual Agricultural Holdings can engage more than one age group of cultivation plants

<https://mentawai.bps.go.id>



Tabel
Table

5.16.18

Jumlah Usaha Pertanian Perorangan Budi Daya Tanaman Sungkai Menurut Kecamatan dan Kelompok Umur Tanaman yang Diusahakan di Kabupaten Kepulauan Mentawai (unit), 2023
Number of Sungkai1 Cultivation Individual Agricultural Holdings by District and Age Group of Cultivated Plants in Kepulauan Mentawai Regency (units), 2023

Kecamatan District	Jumlah Usaha Pertanian Perorangan Budi Daya Tanaman Sungkai ¹ Number of Sungkai1 Cultivation Individual Agricultural Holdings ¹	Kelompok Umur Tanaman (tahun) Age Group of Cultivated Plants (year)			
		< 2	2 s.d <4	4 s.d <6	≥ 6
(1)	(2)	(3)	(4)	(5)	(6)
Pagai Selatan	-	-	-	-	-
Sikakap	-	-	-	-	-
Pagai Utara	-	-	-	-	-
Sipora Selatan	-	-	-	-	-
Sipora Utara	2	-	-	-	2
Siberut Selatan	-	-	-	-	-
Siberut Barat Daya	-	-	-	-	-
Siberut Tengah	-	-	-	-	-
Siberut Utara	-	-	-	-	-
Siberut Barat	-	-	-	-	-
Kabupaten Kepulauan Mentawai	2	-	-	-	2

Catatan/Note: ¹Satu Usaha Pertanian Perorangan Budi Daya Tanaman Kehutanan dapat mengusahakan lebih dari satu kelompok umur tanaman/One Forestry Plant Cultivation Individual Agricultural Holdings can engage more than one age group of cultivation plants

Tabel 5.17
Table

Jumlah Tanaman Kehutanan yang Dibudidayakan Menurut Kecamatan dan Jenis Komoditas Tanaman Kehutanan pada 1 Mei 2023 di Kabupaten Kepulauan Mentawai (pohon), 2023
Number of Forestry Plants Cultivated by District and Type of Forestry Plants Commodities on 1 May 2023 in Kepulauan Mentawai Regency (trees), 2023

Kecamatan District	Jenis Komoditas Tanaman Kehutanan Type of Forestry Plant Commodities				
	Akasia Acacia	Bambu Bamboo	Jabon Jabon/ Neolamarckia Cadamba	Jati Teak	Jati Putih/ Gmelina Gmelina/ Gmelina Asiatica
(1)	(3)	(4)	(5)	(6)	(7)
Pagai Selatan	3	-	-	-	-
Sikakap	-	-	-	-	-
Pagai Utara	-	-	-	-	-
Sipora Selatan	-	21.866	-	660	-
Sipora Utara	40	32	-	528	-
Siberut Selatan	-	-	-	6.000	-
Siberut Barat Daya	-	-	-	-	-
Siberut Tengah	-	-	-	-	-
Siberut Utara	-	-	-	-	-
Siberut Barat	-	-	-	-	-
Kabupaten Kepulauan Mentawai	43	21.898	-	7.188	-

<https://mentawai.kab.bps.go.id>



Lanjutan Tabel/Continued Table 5.17

Kecamatan District	Jenis Komoditas Tanaman Kehutanan Type of Forestry Plant Commodities				
	Mahoni Mahogany	Mindi Mindi/Melia Azedarach	Sengon/ Jeunjing/Albazia Sengon/Albizia Chinensis	Suren Toona	Waru Waru/Hibiscus Tiliaceus
(1)	(8)	(9)	(10)	(11)	(12)
Pagai Selatan	-	-	-	-	-
Sikakap	-	-	-	-	-
Pagai Utara	-	-	-	-	-
Sipora Selatan	314	-	-	-	-
Sipora Utara	71	-	67	-	-
Siberut Selatan	-	-	-	-	-
Siberut Barat Daya	-	-	-	-	-
Siberut Tengah	-	-	-	-	-
Siberut Utara	-	-	-	-	-
Siberut Barat	-	-	-	-	-
Kabupaten Kepulauan Mentawai	385	-	67	-	-

<https://mentawai.kab.bps.go.id>



Lanjutan Tabel/*Continued Table 5.17*

Kecamatan <i>District</i>	Jenis Komoditas Tanaman Kehutanan <i>Type of Forestry Plant Commodities</i>				
	Asoka <i>Asoka1</i>	Gaharu <i>Gaharu1</i>	Kruing <i>Kruing1</i>	Kulim <i>Kulim1</i>	Meranti <i>Meranti1</i>
(1)	(13)	(14)	(15)	(16)	(17)
Pagai Selatan	-	15.587	-	-	-
Sikakap	-	6.777	10	-	41
Pagai Utara	-	686	-	-	-
Sipora Selatan	-	13.382	111	10	324
Sipora Utara	5	4.731	70	-	-
Siberut Selatan	-	15.413	-	-	3
Siberut Barat Daya	-	301	-	-	-
Siberut Tengah	-	-	-	-	-
Siberut Utara	-	5.627	-	-	-
Siberut Barat	-	285	-	-	-
Kabupaten Kepulauan Mentawai	5	62.790	191	10	368

<https://mentawai.kab.bps.go.id>



Lanjutan Tabel/Continued Table 5.17

Kecamatan District	Jenis Komoditas Tanaman Kehutanan Type of Forestry Plant Commodities		
	Mersawa Mersawa1	Rotan Rattan	Sungkai Sungkai1
(1)	(18)	(19)	(20)
Pagai Selatan	-	335	-
Sikakap	-	2.596	-
Pagai Utara	-	-	-
Sipora Selatan	79	4.174	-
Sipora Utara	-	-	1.008
Siberut Selatan	-	3.028	-
Siberut Barat Daya	-	90	-
Siberut Tengah	-	303	-
Siberut Utara	-	203.058	-
Siberut Barat	-	1.460	-
Kabupaten Kepulauan Mentawai	79	215.044	1.008

Tabel
Table

5.18

Jumlah Tanaman Kehutanan, Jumlah Rumah Tangga, Jumlah Usaha Pertanian Perorangan, dan Rata-rata Jumlah Tanaman Kehutanan pada Usaha Budi Daya Tananam Kehutanan Menurut Jenis Komoditas Tanaman Kehutanan di Kabupaten Kepulauan Mentawai, 2023
Number of Plant, Number of Households and Number of Forestry Plant Cultivation Individual Agricultural Holdings, and Average Number of Plant by Type of Forestry Plant Commodities in Kepulauan Mentawai Regency, 2023

Jenis Komoditas Tanaman Kehutanan <i>Type of Forestry Plant Commodities</i>	Jumlah Tanaman Kehutanan 1 Mei 2023 di Kabupaten Kepulauan Mentawai (pohon), 2023 <i>Number of Plants on 1 May 2023 in Kepulauan Mentawai Regency (trees), 2023</i>	Jumlah Rumah Tangga Usaha Budi Daya Tananam Kehutanan (rumah tangga) <i>Number of Forestry Plant Cultivation Households (households)</i>	Jumlah Usaha Pertanian Perorangan Budi Daya Tananam Kehutanan (unit) <i>Number of Forestry Plant Cultivation Individual Agricultural Holdings (units)</i>
(1)	(2)	(3)	(4)
Akasia/Acacia	43	3	3
Bambu/Bamboo	21.898	90	90
Jabon/Neolamarckia Cadamba	-	-	-
Jati/Teak	7.188	42	42
Jati Putih/Gmelina/Gmelina Asiatica	-	-	-
Mahoni/Mahogany	385	5	5
Mindi/Melia Azedarach	-	-	-
Sengon/Jleunjing/Albazia/Albizia Chinensis	67	5	5
Suren/Toona	-	-	-
Waru/Hibiscus Tiliaceus	-	-	-
Asoka/Asoka1	5	1	1
Gaharu/Gaharu1	62.790	1.126	1.137
Kruing/Kruing1	191	23	23
Kulim/Kulim1	10	4	4
Meranti/Meranti1	368	59	60
Mersawa/Mersawa1	79	16	16
Rotan/Rattan	215.044	663	705
Sungkai/Sungkai1	1.008	2	2



Lanjutan Tabel/Continued Table 5.18

Jenis Komoditas Tanaman Kehutanan Type of Forestry Plant Commodities	Rata-rata Jumlah Tanaman Kehutanan yang Diusahakan per Rumah Tangga Usaha Budi Daya Tanaman Kehutanan (pohon) Average Number of Plants Cultivated by Forestry Plant Cultivation Households (trees)	Rata-rata Jumlah Tanaman yang Diusahakan per Usaha Pertanian Perorangan Budi Daya Tananam Kehutanan (pohon) Average Number of Plants Cultivated by Forestry Plant Cultivation Individual Agricultural Holdings (trees)
(1)	(5)	(6)
Akasia/Acacia	23	23
Bambu/Bamboo	262,26	262,26
Jabon/Neolamarckia Cadamba	-	-
Jati/Teak	6.149,84	6.149,84
Jati Putih/Gmelina/Gmelina Asiatica	-	-
Mahoni/Mahogany	140,17	140,17
Mindi/Melia Azedarach	-	-
Sengon/Jeunjing/Albazia/Albizia Chinensis	13,40	13,40
Suren/Toona	-	-
Waru/Hibiscus Tiliaceus	-	-
Asoka/Asoka1	5	5
Gaharu/Gaharu1	730,87	726,70
Kruing/Kruing1	85,29	85,29
Kulim/Kulim1	2,5	2,5
Meranti/Meranti1	19,25	19,14
Mersawa/Mersawa1	4,94	4,94
Rotan/Rattan	1.886,05	1.905,03
Sungkai/Sungkai1	504	504

Catatan/Note: ¹ Satuan bambu adalah rumpun/The bamboo unit is a clump

Tabel 5.19.1
Table

Jumlah Tanaman Akasia yang Dibudidayakan Menurut Kecamatan dan Kelompok Umur Tanaman pada 1 Mei 2023 di Kabupaten Kepulauan Mentawai (pohon), 2023
Number of Acacia Cultivated by District and Age Group of Cultivated Plants on 1 May 2023 in Kepulauan Mentawai Regency (trees), 2023

Kecamatan District	Kelompok Umur Tanaman (tahun) Age Group of Cultivated Plants (year)				Jumlah Total
	< 2	2 s.d <4	4 s.d <6	≥ 6	
(1)	(2)	(3)	(4)	(5)	(6)
Pagai Selatan	3	-	-	-	3
Sikakap	-	-	-	-	-
Pagai Utara	-	-	-	-	-
Sipora Selatan	-	-	-	-	-
Sipora Utara	-	-	-	40	40
Siberut Selatan	-	-	-	-	-
Siberut Barat Daya	-	-	-	-	-
Siberut Tengah	-	-	-	-	-
Siberut Utara	-	-	-	-	-
Siberut Barat	-	-	-	-	-
Kabupaten Kepulauan Mentawai	3	-	-	40	43

<https://mentawai.kab.bps.go.id>



Tabel
Table 5.19.2

Jumlah Tanaman Bambu yang Dibudidayakan Menurut Kecamatan dan Kelompok Umur Tanaman pada 1 Mei 2023 di Kabupaten Kepulauan Mentawai (pohon), 2023
Number of Bamboo Cultivated by District and Age Group of Cultivated Plants on 1 May 2023 in Kepulauan Mentawai Regency (trees), 2023

Kecamatan District	Kelompok Umur Tanaman (tahun) Age Group of Cultivated Plants (year)				Jumlah Total
	< 2	2 s.d <4	4 s.d <6	≥ 6	
(1)	(2)	(3)	(4)	(5)	(6)
Pagai Selatan	-	-	-	-	-
Sikakap	-	-	-	-	-
Pagai Utara	-	-	-	-	-
Sipora Selatan	3.245	4.033	4.725	9.863	21.866
Sipora Utara	-	-	10	22	32
Siberut Selatan	-	-	-	-	-
Siberut Barat Daya	-	-	-	-	-
Siberut Tengah	-	-	-	-	-
Siberut Utara	-	-	-	-	-
Siberut Barat	-	-	-	-	-
Kabupaten Kepulauan Mentawai	3.245	4.033	4.735	9.885	21.898

<https://mentawai.bps.go.id>

Tabel
Table 5.19.3

Jumlah Tanaman Jabon yang Dibudidayakan Menurut Kecamatan dan Kelompok Umur Tanaman pada 1 Mei 2023 di Kabupaten Kepulauan Mentawai (pohon), 2023
Number of Jabon/Neolamarckia Cadamba Cultivated by District and Age Group of Cultivated Plants on 1 May 2023 in Kepulauan Mentawai Regency (trees), 2023

Kecamatan District	Kelompok Umur Tanaman (tahun) Age Group of Cultivated Plants (year)				Jumlah Total
	< 2	2 s.d <4	4 s.d <6	≥ 6	
(1)	(2)	(3)	(4)	(5)	(6)
Pagai Selatan	-	-	-	-	-
Sikakap	-	-	-	-	-
Pagai Utara	-	-	-	-	-
Sipora Selatan	-	-	-	-	-
Sipora Utara	-	-	-	-	-
Siberut Selatan	-	-	-	-	-
Siberut Barat Daya	-	-	-	-	-
Siberut Tengah	-	-	-	-	-
Siberut Utara	-	-	-	-	-
Siberut Barat	-	-	-	-	-
Kabupaten Kepulauan Mentawai	-	-	-	-	-

<https://mentawai.kab.bps.go.id>



Tabel
Table 5.19.4

Jumlah Tanaman Jati yang Dibudidayakan Menurut Kecamatan dan Kelompok Umur Tanaman pada 1 Mei 2023 di Kabupaten Kepulauan Mentawai (pohon), 2023
Number of Teak Cultivated by District and Age Group of Cultivated Plants on 1 May 2023 in Kepulauan Mentawai Regency (trees), 2023

Kecamatan District	Kelompok Umur Tanaman (tahun) Age Group of Cultivated Plants (year)				Jumlah Total
	< 2	2 s.d <4	4 s.d <6	≥ 6	
(1)	(2)	(3)	(4)	(5)	(6)
Pagai Selatan	-	-	-	-	-
Sikakap	-	-	-	-	-
Pagai Utara	-	-	-	-	-
Sipora Selatan	5	30	19	606	660
Sipora Utara	-	500	25	3	528
Siberut Selatan	-	-	-	6.000	6.000
Siberut Barat Daya	-	-	-	-	-
Siberut Tengah	-	-	-	-	-
Siberut Utara	-	-	-	-	-
Siberut Barat	-	-	-	-	-
Kabupaten Kepulauan Mentawai	5	530	44	6.609	7.188

<https://mentawai.kab.bps.go.id>

Tabel
Table

5.19.5

Jumlah Tanaman Jati Putih/Gmelina yang Dibudidayakan Menurut Kecamatan dan Kelompok Umur Tanaman pada 1 Mei 2023 di Kabupaten Kepulauan Mentawai (pohon), 2023
Number of Gmelina/Gmelina Asiatica Cultivated by District and Age Group of Cultivated Plants on 1 May 2023 in Kepulauan Mentawai Regency (trees), 2023

Kecamatan District	Kelompok Umur Tanaman (tahun) Age Group of Cultivated Plants (year)				Jumlah Total
	< 2	2 s.d <4	4 s.d <6	≥ 6	
(1)	(2)	(3)	(4)	(5)	(6)
Pagai Selatan	-	-	-	-	-
Sikakap	-	-	-	-	-
Pagai Utara	-	-	-	-	-
Sipora Selatan	-	-	-	-	-
Sipora Utara	-	-	-	-	-
Siberut Selatan	-	-	-	-	-
Siberut Barat Daya	-	-	-	-	-
Siberut Tengah	-	-	-	-	-
Siberut Utara	-	-	-	-	-
Siberut Barat	-	-	-	-	-
Kabupaten Kepulauan Mentawai	-	-	-	-	-

<https://mentawai.kab.bps.go.id>



Tabel
Table 5.19.6

Jumlah Tanaman Mahoni yang Dibudidayakan Menurut Kecamatan dan Kelompok Umur Tanaman pada 1 Mei 2023 di Kabupaten Kepulauan Mentawai (pohon), 2023
Number of Mahogany Cultivated by District and Age Group of Cultivated Plants on 1 May 2023 in Kepulauan Mentawai Regency (trees), 2023

Kecamatan District	Kelompok Umur Tanaman (tahun) Age Group of Cultivated Plants (year)				Jumlah Total
	< 2	2 s.d <4	4 s.d <6	≥ 6	
(1)	(2)	(3)	(4)	(5)	(6)
Pagai Selatan	-	-	-	-	-
Sikakap	-	-	-	-	-
Pagai Utara	-	-	-	-	-
Sipora Selatan	10	-	-	304	314
Sipora Utara	-	-	55	16	71
Siberut Selatan	-	-	-	-	-
Siberut Barat Daya	-	-	-	-	-
Siberut Tengah	-	-	-	-	-
Siberut Utara	-	-	-	-	-
Siberut Barat	-	-	-	-	-
Kabupaten Kepulauan Mentawai	10	-	55	320	385

<https://mentawai.kab.bps.go.id>

Tabel
Table 5.19.7

Jumlah Tanaman Mindi yang Dibudidayakan Menurut Kecamatan dan Kelompok Umur Tanaman pada 1 Mei 2023 di Kabupaten Kepulauan Mentawai (pohon), 2023
Number of Mindi/Melia Azedarach Cultivated by District and Age Group of Cultivated Plants on 1 May 2023 in Kepulauan Mentawai Regency (trees), 2023

Kecamatan District	Kelompok Umur Tanaman (tahun) Age Group of Cultivated Plants (year)				Jumlah Total
	< 2	2 s.d <4	4 s.d <6	≥ 6	
(1)	(2)	(3)	(4)	(5)	(6)
Pagai Selatan	-	-	-	-	-
Sikakap	-	-	-	-	-
Pagai Utara	-	-	-	-	-
Sipora Selatan	-	-	-	-	-
Sipora Utara	-	-	-	-	-
Siberut Selatan	-	-	-	-	-
Siberut Barat Daya	-	-	-	-	-
Siberut Tengah	-	-	-	-	-
Siberut Utara	-	-	-	-	-
Siberut Barat	-	-	-	-	-
Kabupaten Kepulauan Mentawai	-	-	-	-	-

<https://mentawai.kab.bps.go.id>



Tabel
Table 5.19.8

Jumlah Tanaman Sengon/Jeunjing/Albazia yang Dibudidayakan Menurut Kecamatan dan Kelompok Umur Tanaman pada 1 Mei 2023 di Kabupaten Kepulauan Mentawai (pohon)
Number of Sengon/Albizia Chinensis Cultivated by District and Age Group of Cultivated Plants on 1 May 2023 in Kepulauan Mentawai Regency (trees), 2023

Kecamatan District	Kelompok Umur Tanaman (tahun) Age Group of Cultivated Plants (year)				Jumlah Total
	< 2	2 s.d <4	4 s.d <6	≥ 6	
(1)	(2)	(3)	(4)	(5)	(6)
Pagai Selatan	-	-	-	-	-
Sikakap	-	-	-	-	-
Pagai Utara	-	-	-	-	-
Sipora Selatan	-	-	-	-	-
Sipora Utara	5	-	47	15	67
Siberut Selatan	-	-	-	-	-
Siberut Barat Daya	-	-	-	-	-
Siberut Tengah	-	-	-	-	-
Siberut Utara	-	-	-	-	-
Siberut Barat	-	-	-	-	-
Kabupaten Kepulauan Mentawai	5	-	47	15	67

<https://mentawai.kab.bps.go.id>

Tabel 5.19.9 **Jumlah Tanaman Suren yang Dibudidayakan Menurut Kecamatan dan Kelompok Umur Tanaman pada 1 Mei 2023 di Kabupaten Kepulauan Mentawai (pohon), 2023**
Number of Toona Cultivated by District and Age Group of Cultivated Plants on 1 May 2023 in Kepulauan Mentawai Regency (trees), 2023

Kecamatan District	Kelompok Umur Tanaman (tahun) Age Group of Cultivated Plants (year)				Jumlah Total
	< 2	2 s.d <4	4 s.d <6	≥ 6	
(1)	(2)	(3)	(4)	(5)	(6)
Pagai Selatan	-	-	-	-	-
Sikakap	-	-	-	-	-
Pagai Utara	-	-	-	-	-
Sipora Selatan	-	-	-	-	-
Sipora Utara	-	-	-	-	-
Siberut Selatan	-	-	-	-	-
Siberut Barat Daya	-	-	-	-	-
Siberut Tengah	-	-	-	-	-
Siberut Utara	-	-	-	-	-
Siberut Barat	-	-	-	-	-
Kabupaten Kepulauan Mentawai	-	-	-	-	-

<https://mentawai.kab.bps.go.id>



Tabel 5.19.10
Table

Jumlah Tanaman Waru yang Dibudidayakan Menurut Kecamatan dan Kelompok Umur Tanaman pada 1 Mei 2023 di Kabupaten Kepulauan Mentawai (pohon), 2023
Number of Waru/Hibiscus Tiliaceus Cultivated by District and Age Group of Cultivated Plants on 1 May 2023 in Kepulauan Mentawai Regency (trees), 2023

Kecamatan District	Kelompok Umur Tanaman (tahun) Age Group of Cultivated Plants (year)				Jumlah Total
	< 2	2 s.d <4	4 s.d <6	≥ 6	
(1)	(2)	(3)	(4)	(5)	(6)
Pagai Selatan	-	-	-	-	-
Sikakap	-	-	-	-	-
Pagai Utara	-	-	-	-	-
Sipora Selatan	-	-	-	-	-
Sipora Utara	-	-	-	-	-
Siberut Selatan	-	-	-	-	-
Siberut Barat Daya	-	-	-	-	-
Siberut Tengah	-	-	-	-	-
Siberut Utara	-	-	-	-	-
Siberut Barat	-	-	-	-	-
Kabupaten Kepulauan Mentawai	-	-	-	-	-

<https://mentawai.kab.bps.go.id>

Tabel 5.19.11 Jumlah Tanaman Asoka yang Dibudidayakan Menurut Kecamatan dan Kelompok Umur Tanaman pada 1 Mei 2023 di Kabupaten Kepulauan Mentawai (pohon), 2023
Table 5.19.11 *Number of Asoka1 Cultivated by District and Age Group of Cultivated Plants on 1 May 2023 in Kepulauan Mentawai Regency (trees), 2023*

Kecamatan District	Kelompok Umur Tanaman (tahun) Age Group of Cultivated Plants (year)				Jumlah Total
	< 2	2 s.d <4	4 s.d <6	≥ 6	
(1)	(2)	(3)	(4)	(5)	(6)
Pagai Selatan	-	-	-	-	-
Sikakap	-	-	-	-	-
Pagai Utara	-	-	-	-	-
Sipora Selatan	-	-	-	-	-
Sipora Utara	5	-	-	-	5
Siberut Selatan	-	-	-	-	-
Siberut Barat Daya	-	-	-	-	-
Siberut Tengah	-	-	-	-	-
Siberut Utara	-	-	-	-	-
Siberut Barat	-	-	-	-	-
Kabupaten Kepulauan Mentawai	5	-	-	-	5

<https://mentawai.kab.bps.go.id>



Tabel
Table 5.19.12

Jumlah Tanaman Gaharu yang Dibudidayakan Menurut Kecamatan dan Kelompok Umur Tanaman pada 1 Mei 2023 di Kabupaten Kepulauan Mentawai (pohon), 2023
Number of Gaharu¹ Cultivated by District and Age Group of Cultivated Plants on 1 May 2023 in Kepulauan Mentawai Regency (trees), 2023

Kecamatan District	Kelompok Umur Tanaman (tahun) Age Group of Cultivated Plants (year)				Jumlah Total
	< 2	2 s.d <4	4 s.d <6	≥ 6	
(1)	(2)	(3)	(4)	(5)	(6)
Pagai Selatan	6.852	5.690	1.116	1.929	15.587
Sikakap	2.004	2.514	1.295	964	6.777
Pagai Utara	290	269	58	69	686
Sipora Selatan	7.049	3.787	1.387	1.159	13.382
Sipora Utara	2.130	1.853	365	383	4.731
Siberut Selatan	1.409	1.017	688	12.299	15.413
Siberut Barat Daya	-	320	-	-	302
Siberut Tengah	-	-	-	-	-
Siberut Utara	1.332	2.997	1.114	184	5.627
Siberut Barat	100	125	-	60	285
Kabupaten Kepulauan Mentawai	21.166	18.554	6.023	17.047	62.790

<https://mentawai.kab.bps.go.id>

Tabel
Table

5.19.13

Jumlah Tanaman Kruing yang Dibudidayakan Menurut Kecamatan dan Kelompok Umur Tanaman pada 1 Mei 2023 di Kabupaten Kepulauan Mentawai (pohon), 2023
Number of Kruing1 Cultivated by District and Age Group of Cultivated Plants on 1 May 2023 in Kepulauan Mentawai Regency (trees), 2023

Kecamatan District	Kelompok Umur Tanaman (tahun) Age Group of Cultivated Plants (year)				Jumlah Total
	< 2	2 s.d <4	4 s.d <6	≥ 6	
(1)	(2)	(3)	(4)	(5)	(6)
Pagai Selatan	-	-	-	-	-
Sikakap	-	-	10	-	10
Pagai Utara	-	-	-	-	-
Sipora Selatan	-	8	14	89	111
Sipora Utara	-	-	-	70	70
Siberut Selatan	-	-	-	-	-
Siberut Barat Daya	-	-	-	-	-
Siberut Tengah	-	-	-	-	-
Siberut Utara	-	-	-	-	-
Siberut Barat	-	-	-	-	-
Kabupaten Kepulauan Mentawai	-	8	24	159	191

<https://mentawai.kab.bps.go.id>



Tabel
Table

5.19.14

Jumlah Tanaman Kulim yang Dibudidayakan Menurut Kecamatan dan Kelompok Umur Tanaman pada 1 Mei 2023 di Kabupaten Kepulauan Mentawai (pohon), 2023
Number of Kulim1 Cultivated by District and Age Group of Cultivated Plants on 1 May 2023 in Kepulauan Mentawai Regency (trees), 2023

Kecamatan District	Kelompok Umur Tanaman (tahun) Age Group of Cultivated Plants (year)				Jumlah Total
	< 2	2 s.d <4	4 s.d <6	≥ 6	
(1)	(2)	(3)	(4)	(5)	(6)
Pagai Selatan	-	-	-	-	-
Sikakap	-	-	-	-	-
Pagai Utara	-	-	-	-	-
Sipora Selatan	-	-	2	8	10
Sipora Utara	-	-	-	-	-
Siberut Selatan	-	-	-	-	-
Siberut Barat Daya	-	-	-	-	-
Siberut Tengah	-	-	-	-	-
Siberut Utara	-	-	-	-	-
Siberut Barat	-	-	-	-	-
Kabupaten Kepulauan Mentawai	-	-	2	8	10

<https://mentawai.kab.bps.go.id>

Tabel 5.19.15 Jumlah Tanaman Meranti yang Dibudidayakan Menurut Kecamatan dan Kelompok Umur Tanaman pada 1 Mei 2023 di Kabupaten Kepulauan Mentawai (pohon), 2023
Table 5.19.15 *Number of Meranti1 Cultivated by District and Age Group of Cultivated Plants on 1 May 2023 in Kepulauan Mentawai Regency (trees), 2023*

Kecamatan District	Kelompok Umur Tanaman (tahun) Age Group of Cultivated Plants (year)				Jumlah Total
	< 2	2 s.d <4	4 s.d <6	≥ 6	
(1)	(2)	(3)	(4)	(5)	(6)
Pagai Selatan	-	-	-	-	-
Sikakap	14	1	-	26	41
Pagai Utara	-	-	-	-	-
Sipora Selatan	75	33	43	173	324
Sipora Utara	-	-	-	-	-
Siberut Selatan	-	-	3	-	3
Siberut Barat Daya	-	-	-	-	-
Siberut Tengah	-	-	-	-	-
Siberut Utara	-	-	-	-	-
Siberut Barat	-	-	-	-	-
Kabupaten Kepulauan Mentawai	89	34	46	199	368

<https://mentawai.kab.bps.go.id>



Tabel
Table 5.19.16

Jumlah Tanaman Mersawa yang Dibudidayakan Menurut Kecamatan dan Kelompok Umur Tanaman pada 1 Mei 2023 di Kabupaten Kepulauan Mentawai (pohon), 2023
Number of Mersawa1 Cultivated by District and Age Group of Cultivated Plants on 1 May 2023 in Kepulauan Mentawai Regency (trees), 2023

Kecamatan District	Kelompok Umur Tanaman (tahun) Age Group of Cultivated Plants (year)				Jumlah Total
	< 2	2 s.d <4	4 s.d <6	≥ 6	
(1)	(2)	(3)	(4)	(5)	(6)
Pagai Selatan	-	-	-	-	-
Sikakap	-	-	-	-	-
Pagai Utara	-	-	-	-	-
Sipora Selatan	3	13	9	54	79
Sipora Utara	-	-	-	-	-
Siberut Selatan	-	-	-	-	-
Siberut Barat Daya	-	-	-	-	-
Siberut Tengah	-	-	-	-	-
Siberut Utara	-	-	-	-	-
Siberut Barat	-	-	-	-	-
Kabupaten Kepulauan Mentawai	3	13	9	54	79

<https://mentawai.kab.bps.go.id>

Tabel 5.19.17 Jumlah Tanaman Rotan yang Dibudidayakan Menurut Kecamatan dan Kelompok Umur Tanaman pada 1 Mei 2023 di Kabupaten Kepulauan Mentawai (pohon), 2023
Table 5.19.17 *Number of Rattan Cultivated by District and Age Group of Cultivated Plants on 1 May 2023 in Kepulauan Mentawai Regency (trees), 2023*

Kecamatan District	Kelompok Umur Tanaman (tahun) Age Group of Cultivated Plants (year)				Jumlah Total
	< 2	2 s.d <4	4 s.d <6	≥ 6	
(1)	(2)	(3)	(4)	(5)	(6)
Pagai Selatan	20	83	39	193	335
Sikakap	100	1.160	300	1.036	2.596
Pagai Utara	-	-	-	-	-
Sipora Selatan	4.030	33	85	26	4.174
Sipora Utara	-	-	-	-	-
Siberut Selatan	160	673	1.116	1.079	3.028
Siberut Barat Daya	50	-	-	40	90
Siberut Tengah	50	70	83	100	303
Siberut Utara	29.572	33.045	57.652	82.789	203.058
Siberut Barat	570	300	470	120	1.460
Kabupaten Kepulauan Mentawai	34.552	35.364	59.745	85.383	215.044

<https://mentawai.kab.go.id>



Tabel
Table 5.19.18

Jumlah Tanaman Sungkai yang Dibudidayakan Menurut Kecamatan dan Kelompok Umur Tanaman pada 1 Mei 2023 di Kabupaten Kepulauan Mentawai (pohon), 2023
Number of Sungkai1 Cultivated by District and Age Group of Cultivated Plants on 1 May 2023 in Kepulauan Mentawai Regency (trees), 2023

Kecamatan District	Kelompok Umur Tanaman (tahun) Age Group of Cultivated Plants (year)				Jumlah Total
	< 2	2 s.d <4	4 s.d <6	≥ 6	
(1)	(2)	(3)	(4)	(5)	(6)
Pagai Selatan	-	-	-	-	-
Sikakap	-	-	-	-	-
Pagai Utara	-	-	-	-	-
Sipora Selatan	-	-	-	-	-
Sipora Utara	-	-	-	1.008	1.008
Siberut Selatan	-	-	-	-	-
Siberut Barat Daya	-	-	-	-	-
Siberut Tengah	-	-	-	-	-
Siberut Utara	-	-	-	-	-
Siberut Barat	-	-	-	-	-
Kabupaten Kepulauan Mentawai	-	-	-	1.008	1.008

<https://mentawai.kab.bps.go.id>

Tabel
Table 5.20

Jumlah Rumah Tangga Usaha Budi Daya Tanaman Kehutanan Menurut Kecamatan dan Sistem Pemanenan di Kabupaten Kepulauan Mentawai (rumah tangga), 2023
Number of Forestry Plant Cultivation Households by District and Harvesting System in Kepulauan Mentawai Regency (households), 2023

Kecamatan District	Jumlah Rumah Tangga Usaha Budi Daya Tanaman Kehutanan ¹ Number of Forestry Plant Cultivation Households ¹	Sistem Pemanenan Harvesting System			
		Dipanen Sendiri Self- Harvested	Dijonkan Ijon/Sold Long Before the Harvest	Ditebaskan Tebas/Sold Right Before the Harvest	Belum Panen Not Yet Harvested
(1)	(2)	(3)	(4)	(5)	(6)
Pagai Selatan	202	3	-	-	200
Sikakap	277	7	-	1	272
Pagai Utara	18	-	-	-	18
Sipora Selatan	419	12	-	-	413
Sipora Utara	159	3	-	-	157
Siberut Selatan	159	43	-	-	129
Siberut Barat Daya	6	-	-	-	6
Siberut Tengah	1	1	-	-	-
Siberut Utara	569	489	-	-	104
Siberut Barat	5	-	-	-	5
Kabupaten Kepulauan Mentawai	1.815	558	-	1	1.304

Catatan/Note: ¹Satu Rumah Tangga Usaha Budi Daya Tanaman Kehutanan dapat melakukan lebih dari satu sistem panen mengikuti jumlah jenis tanaman yang diusahakan/One Forestry Plant Cultivation Households can have more than one harvesting system depending on the number of type of plant

<https://mentawai.kab.bps.go.id>



Tabel
Table 5.21

Jumlah Usaha Pertanian Perorangan Budi Daya Tanaman Kehutanan Menurut Kecamatan dan Sistem Pemanenan di Kabupaten Kepulauan Mentawai (unit), 2023
Number of Forestry Plant Cultivation Individual Agricultural Holdings by District and Harvesting System in Kepulauan Mentawai Regency (units), 2023

Kecamatan District	Jumlah Usaha Pertanian Perorangan Budi Daya Tanaman Kehutanan ¹ Number of Forestry Plant Cultivation Individual Agricultural Holdings ¹	Sistem Pemanenan Harvesting System			
		Dipanen Sendiri Self-Harvested	Dijijonkan Long Before the Harvest	Ditebaskan Right Before the Harvest	Belum Panen Not Yet Harvested
(1)	(2)	(3)	(4)	(5)	(6)
Pagai Selatan	205	3	-	-	203
Sikakap	280	7	-	1	275
Pagai Utara	18	-	-	-	18
Sipora Selatan	423	12	-	-	417
Sipora Utara	159	3	-	-	157
Siberut Selatan	161	43	-	-	130
Siberut Barat Daya	6	-	-	-	6
Siberut Tengah	1	1	-	-	-
Siberut Utara	612	530	-	-	106
Siberut Barat	5	-	-	-	5
Kabupaten Kepulauan Mentawai	1.870	599	-	1	1.317

Catatan/Note: ¹Satu Usaha Pertanian Perorangan Budi Daya Tanaman Kehutanan dapat melakukan lebih dari satu sistem panen mengikuti jumlah jenis tanaman yang diusahakan/One Forestry Plant Cultivation Individual Agricultural Holdings can have more than one harvesting system depending on the number of type of plant

Tabel
Table

5.22.1

Jumlah Rumah Tangga Usaha dan Usaha Pertanian Perorangan pada Usaha Budi Daya Tanaman Akasia dengan Sistem Pemanenan Dipanen Sendiri Menurut Kecamatan di Kabupaten Kepulauan Mentawai, 2023
Number of Households and Individual Agricultural Holdings of Acacia Plant Cultivation with Self-Harvesting System by District in Kepulauan Mentawai Regency, 2023

Kecamatan District	Jumlah Rumah Tangga Usaha Budi Daya Tanaman Akasia dengan Sistem Panen Sendiri (rumah tangga) Number of Forestry Plant Cultivation Acacia Households with Self-Harvesting System (house holds)	Jumlah Usaha Pertanian Perorangan Budi Daya Tanaman Akasia dengan Sistem Panen Sendiri (unit) Number of Forestry Plant Cultivation Acacia Individual Agricultural Holdings with Self-Harvesting System (units)
(1)	(2)	(3)
Pagai Selatan	-	-
Sikakap	-	-
Pagai Utara	-	-
Sipora Selatan	-	-
Sipora Utara	-	-
Siberut Selatan	-	-
Siberut Barat Daya	-	-
Siberut Tengah	-	-
Siberut Utara	-	-
Siberut Barat	-	-
Kabupaten Kepulauan Mentawai	-	-

<https://mentawai.kab.bps.go.id>



Tabel
Table

5.22.2

Jumlah Rumah Tangga Usaha dan Usaha Pertanian Perorangan pada Usaha Budi Daya Tanaman Bambu dengan Sistem Pemanenan Dipanen Sendiri Menurut Kecamatan di Kabupaten Kepulauan Mentawai, 2023
Number of Households and Individual Agricultural Holdings of Bamboo Plant Cultivation with Self-Harvesting System by District in Kepulauan Mentawai Regency, 2023

Kecamatan District	Jumlah Rumah Tangga Usaha Budi Daya Tanaman Bambu dengan Sistem Panen Sendiri (rumah tangga) Number of Forestry Plant Cultivation Bamboo Households with Self-Harvesting System (households)	Jumlah Usaha Pertanian Perorangan Budi Daya Tanaman Bambu dengan Sistem Panen Sendiri (unit) Number of Forestry Plant Cultivation Bamboo Individual Agricultural Holdings with Self-Harvesting System (units)
(1)	(2)	(3)
Pagai Selatan	-	-
Sikakap	-	-
Pagai Utara	-	-
Sipora Selatan	-	-
Sipora Utara	1	1
Siberut Selatan	-	-
Siberut Barat Daya	-	-
Siberut Tengah	-	-
Siberut Utara	-	-
Siberut Barat	-	-
Kabupaten Kepulauan Mentawai	1	1

<https://mentawai.kab.bps.go.id>

Tabel
Table

5.22.3

Jumlah Rumah Tangga Usaha dan Usaha Pertanian Perorangan pada Usaha Budi Daya Tanaman Jabon dengan Sistem Pemanenan Dipanen Sendiri Menurut Kecamatan di Kabupaten Kepulauan Mentawai, 2023
Number of Households and Individual Agricultural Holdings of Jabon/Neolamarckia Cadamba Plant Cultivation with Self-Harvesting System by District in Kepulauan Mentawai Regency, 2023

Kecamatan District	Jumlah Rumah Tangga Usaha Budi Daya Tanaman Jabon dengan Sistem Panen Sendiri (rumah tangga) Number of Forestry Plant Cultivation Jabon/Neolamarckia Cadamba Households with Self-Harvesting System (households)	Jumlah Usaha Pertanian Perorangan Budi Daya Tanaman Jabon dengan Sistem Panen Sendiri (unit) Number of Forestry Plant Cultivation Jabon/Neolamarckia Cadamba Individual Agricultural Holdings with Self-Harvesting System (units)
(1)	(2)	(3)
Pagai Selatan	-	-
Sikakap	-	-
Pagai Utara	-	-
Sipora Selatan	-	-
Sipora Utara	-	-
Siberut Selatan	-	-
Siberut Barat Daya	-	-
Siberut Tengah	-	-
Siberut Utara	-	-
Siberut Barat	-	-
Kabupaten Kepulauan Mentawai	-	-

<https://mentawai.kab.bps.go.id>



Tabel
Table

5.22.4

Jumlah Rumah Tangga Usaha dan Usaha Pertanian Perorangan pada Usaha Budi Daya Tanaman Jati dengan Sistem Pemanenan Dipanen Sendiri Menurut Kecamatan di Kabupaten Kepulauan Mentawai, 2023
Number of Households and Individual Agricultural Holdings of Teak Plant Cultivation with Self-Harvesting System by District in Kepulauan Mentawai Regency, 2023

Kecamatan District	Jumlah Rumah Tangga Usaha Budi Daya Tanaman Jati dengan Sistem Panen Sendiri (rumah tangga) Number of Forestry Plant Cultivation Teak Households with Self-Harvesting System (households)	Jumlah Usaha Pertanian Perorangan Budi Daya Tanaman Jati dengan Sistem Panen Sendiri (unit) Number of Forestry Plant Cultivation Teak Individual Agricultural Holdings with Self- Harvesting System (units)
(1)	(2)	(3)
Pagai Selatan	-	-
Sikakap	-	-
Pagai Utara	-	-
Sipora Selatan	-	-
Sipora Utara	-	-
Siberut Selatan	-	-
Siberut Barat Daya	-	-
Siberut Tengah	-	-
Siberut Utara	-	-
Siberut Barat	-	-
Kabupaten Kepulauan Mentawai	-	-

<https://mentawai.kab.bps.go.id>

Tabel
Table 5.22.5

Jumlah Rumah Tangga Usaha dan Usaha Pertanian Perorangan pada Usaha Budi Daya Tanaman Jati Putih/Gmelina dengan Sistem Pemanenan Dipanen Sendiri Menurut Kecamatan di Kabupaten Kepulauan Mentawai, 2023
Number of Households and Individual Agricultural Holdings of Gmelina/Gmelina Asiatica Plant Cultivation with Self-Harvesting System by District in Kepulauan Mentawai Regency, 2023

Kecamatan District	Jumlah Rumah Tangga Usaha Budi Daya Tanaman Jati Putih/Gmelina dengan Sistem Panen Sendiri (rumah tangga) Number of Forestry Plant Cultivation Gmelina/Gmelina Asiatica Households with Self-Harvesting System (households)	Jumlah Usaha Pertanian Perorangan Budi Daya Tanaman Jati Putih/Gmelina dengan Sistem Panen Sendiri (unit) Number of Forestry Plant Cultivation Gmelina/Gmelina Asiatica Individual Agricultural Holdings with Self-Harvesting System (units)
(1)	(2)	(3)
Pagai Selatan	-	-
Sikakap	-	-
Pagai Utara	-	-
Sipora Selatan	-	-
Sipora Utara	-	-
Siberut Selatan	-	-
Siberut Barat Daya	-	-
Siberut Tengah	-	-
Siberut Utara	-	-
Siberut Barat	-	-
Kabupaten Kepulauan Mentawai	-	-

<https://mentawai.kab.bps.go.id>



Tabel
Table 5.22.6

Jumlah Rumah Tangga Usaha dan Usaha Pertanian Perorangan pada Usaha Budi Daya Tanaman Mahoni dengan Sistem Pemanenan Dipanen Sendiri Menurut Kecamatan di Kabupaten Kepulauan Mentawai, 2023
Number of Households and Individual Agricultural Holdings of Mahogany Plant Cultivation with Self-Harvesting System by District in Kepulauan Mentawai Regency, 2023

Kecamatan District	Jumlah Rumah Tangga Usaha Budi Daya Tanaman Mahoni dengan Sistem Panen Sendiri (rumah tangga) Number of Forestry Plant Cultivation Mahogany Households with Self-Harvesting System (households)	Jumlah Usaha Pertanian Perorangan Budi Daya Tanaman Mahoni dengan Sistem Panen Sendiri (unit) Number of Forestry Plant Cultivation Mahogany Individual Agricultural Holdings with Self-Harvesting System (units)
(1)	(2)	(3)
Pagai Selatan	-	-
Sikakap	-	-
Pagai Utara	-	-
Sipora Selatan	-	-
Sipora Utara	-	-
Siberut Selatan	-	-
Siberut Barat Daya	-	-
Siberut Tengah	-	-
Siberut Utara	-	-
Siberut Barat	-	-
Kabupaten Kepulauan Mentawai	-	-

<https://mentawai.kab.bps.go.id>

Tabel
Table 5.22.7

Jumlah Rumah Tangga Usaha dan Usaha Pertanian Perorangan pada Usaha Budi Daya Tanaman Minda dengan Sistem Pemanenan Dipanen Sendiri Menurut Kecamatan di Kabupaten Kepulauan Mentawai, 2023
Number of Households, Individual Agricultural Holdings, and Production of Minda/Melia Azedarach Plant Cultivation with Self-Harvesting System by District in Kepulauan Mentawai Regency, 2023

Kecamatan District	Jumlah Rumah Tangga Usaha Budi Daya Tanaman Minda dengan Sistem Panen Sendiri (rumah tangga) Number of Forestry Plant Cultivation Minda/ Melia Azedarach Households with Self- Harvesting System (households)	Jumlah Usaha Pertanian Perorangan Budi Daya Tanaman Minda dengan Sistem Panen Sendiri (unit) Number of Forestry Plant Cultivation Minda/ Melia Azedarach Individual Agricultural Holdings with Self-Harvesting System (units)
(1)	(2)	(3)
Pagai Selatan	-	-
Sikakap	-	-
Pagai Utara	-	-
Sipora Selatan	-	-
Sipora Utara	-	-
Siberut Selatan	-	-
Siberut Barat Daya	-	-
Siberut Tengah	-	-
Siberut Utara	-	-
Siberut Barat	-	-
Kabupaten Kepulauan Mentawai	-	-

<https://mentawai.kab.bps.go.id>



Tabel
Table 5.22.8

Jumlah Rumah Tangga Usaha dan Usaha Pertanian Perorangan pada Usaha Budi Daya Tanaman Sengon/Jeunjing/Albazia dengan Sistem Pemanenan Dipanen Sendiri Menurut Kecamatan di Kabupaten Kepulauan Mentawai, 2023
Number of Households and Individual Agricultural Holdings of Sengon/Albizia Chinensis Plant Cultivation with Self-Harvesting System by District in Kepulauan Mentawai Regency, 2023

Kecamatan District	Jumlah Rumah Tangga Usaha Budi Daya Tanaman Sengon/Jeunjing/Albazia dengan Sistem Panen Sendiri (rumh tangga) Number of Forestry Plant Cultivation Sengon/Jeunjing/Albazia Households with Self-Harvesting System (households)	Jumlah Usaha Pertanian Perorangan Budi Daya Tanaman Sengon/Jeunjing/Albazia dengan Sistem Panen Sendiri (unit) Number of Forestry Plant Cultivation Sengon/Jeunjing/Albazia Individual Agricultural Holdings with Self-Harvesting System (units)
(1)	(2)	(3)
Pagai Selatan	-	-
Sikakap	-	-
Pagai Utara	-	-
Sipora Selatan	-	-
Sipora Utara	1	1
Siberut Selatan	-	-
Siberut Barat Daya	-	-
Siberut Tengah	-	-
Siberut Utara	-	-
Siberut Barat	-	-
Kabupaten Kepulauan Mentawai	1	1

<https://mentawai.kab.bps.go.id>

Tabel
Table

5.22.9

Jumlah Rumah Tangga Usaha Budi Daya Tanaman Suren dengan Sistem Pemanenan Dipanen Sendiri Menurut Kecamatan di Kabupaten Kepulauan Mentawai, 2023
Number of Households and Individual Agricultural Holdings of Toona Plant Cultivation with Self-Harvesting System by District in Kepulauan Mentawai Regency, 2023

Kecamatan District	Jumlah Rumah Tangga Usaha Budi Daya Tanaman Suren dengan Sistem Panen Sendiri (rumah tangga) Number of Forestry Plant Cultivation Toona Households with Self-Harvesting System (households)	Jumlah Usaha Pertanian Perorangan Budi Daya Tanaman Suren dengan Sistem Panen Sendiri (unit) Number of Forestry Plant Cultivation Toona Individual Agricultural Holdings with Self- Harvesting System (units)
(1)	(2)	(3)
Pagai Selatan	-	-
Sikakap	-	-
Pagai Utara	-	-
Sipora Selatan	-	-
Sipora Utara	-	-
Siberut Selatan	-	-
Siberut Barat Daya	-	-
Siberut Tengah	-	-
Siberut Utara	-	-
Siberut Barat	-	-
Kabupaten Kepulauan Mentawai	-	-

<https://mentawai.kab.bps.go.id>



Tabel
Table 5.22.10

Jumlah Rumah Tangga Usaha dan Usaha Pertanian Perorangan pada Usaha Budi Daya Tanaman Waru dengan Sistem Pemanenan Dipanen Sendiri Menurut Kecamatan di Kabupaten Kepulauan Mentawai, 2023
Number of Households and Individual Agricultural Holdings of Waru/Hibiscus Tiliaceus Plant Cultivation with Self-Harvesting System by District in Kepulauan Mentawai Regency, 2023

Kecamatan District	Jumlah Rumah Tangga Usaha Budi Daya Tanaman Waru dengan Sistem Panen Sendiri (rumah tangga) Number of Forestry Plant Cultivation Waru/Hibiscus Tiliaceus Households with Self-Harvesting System (households)	Jumlah Usaha Pertanian Perorangan Budi Daya Tanaman Waru dengan Sistem Panen Sendiri (unit) Number of Forestry Plant Cultivation Waru/Hibiscus Tiliaceus. Individual Agricultural Holdings with Self-Harvesting System (units)
(1)	(2)	(3)
Pagai Selatan	-	-
Sikakap	-	-
Pagai Utara	-	-
Sipora Selatan	-	-
Sipora Utara	-	-
Siberut Selatan	-	-
Siberut Barat Daya	-	-
Siberut Tengah	-	-
Siberut Utara	-	-
Siberut Barat	-	-
Kabupaten Kepulauan Mentawai	-	-

<https://mentawai.kab.bps.go.id>

Tabel 5.22.11 **Jumlah Rumah Tangga Usaha dan Usaha Pertanian Perorangan pada Usaha Budi Daya Tanaman Asoka dengan Sistem Pemanenan Dipanen Sendiri Menurut Kecamatan in Kepulauan Mentawai Regency, 2023**
Number of Households and Individual Agricultural Holdings of Asoka1 Plant Cultivation with Self-Harvesting System by District in Kepulauan Mentawai Regency, 2023

Kecamatan District	Jumlah Rumah Tangga Usaha Budi Daya Tanaman Asoka dengan Sistem Panen Sendiri (rumah tangga) Number of Forestry Plant Cultivation Asoka1 Households with Self-Harvesting System (households)	Jumlah Usaha Pertanian Perorangan Budi Daya Tanaman Asoka dengan Sistem Panen Sendiri (unit) Number of Forestry Plant Cultivation Asoka1 Individual Agricultural Holdings with Self-Harvesting System (units)
(1)	(2)	(3)
Pagai Selatan	-	-
Sikakap	-	-
Pagai Utara	-	-
Sipora Selatan	-	-
Sipora Utara	-	-
Siberut Selatan	-	-
Siberut Barat Daya	-	-
Siberut Tengah	-	-
Siberut Utara	-	-
Siberut Barat	-	-
Kabupaten Kepulauan Mentawai	-	-

<https://mentawai.kab.bps.go.id>



Tabel
Table

5.22.12

Jumlah Rumah Tangga Usaha dan Usaha Pertanian Perorangan pada Usaha Budi Daya Tanaman Gaharu dengan Sistem Pemanenan Dipanen Sendiri Menurut Kecamatan di Kabupaten Kepulauan Mentawai, 2023
Number of Households and Individual Agricultural Holdings of Gaharu1 Plant Cultivation with Self-Harvesting System by District in Kepulauan Mentawai Regency, 2023

Kecamatan District	Jumlah Rumah Tangga Usaha Budi Daya Tanaman Gaharu dengan Sistem Panen Sendiri (rumah tangga) Number of Forestry Plant Cultivation Gaharu1 Households with Self-Harvesting System (households)	Jumlah Usaha Pertanian Perorangan Budi Daya Tanaman Gaharu dengan Sistem Panen Sendiri (unit) Number of Forestry Plant Cultivation Gaharu1 Individual Agricultural Holdings with Self-Harvesting System (units)
(1)	(2)	(3)
Pagai Selatan	1	1
Sikakap	1	1
Pagai Utara	-	-
Sipora Selatan	1	1
Sipora Utara	-	-
Siberut Selatan	1	1
Siberut Barat Daya	-	-
Siberut Tengah	-	-
Siberut Utara	3	3
Siberut Barat	-	-
Kabupaten Kepulauan Mentawai	7	7

<https://mentawai.kab.bps.go.id>

Tabel
Table

5.22.13

Jumlah Rumah Tangga Usaha dan Usaha Pertanian Perorangan pada Usaha Budi Daya Tanaman Kruing dengan Sistem Pemanenan Dipanen Sendiri Menurut Kecamatan di Kabupaten Kepulauan Mentawai, 2023
Number of Households and Individual Agricultural Holdings of Kruing1 Plant Cultivation with Self-Harvesting System by District in Kepulauan Mentawai Regency, 2023

Kecamatan District	Jumlah Rumah Tangga Usaha Budi Daya Tanaman Kruing dengan Sistem Panen Sendiri (rumah tangga) Number of Forestry Plant Cultivation Kruing1 Households with Self-Harvesting System (households)	Jumlah Usaha Pertanian Perorangan Budi Daya Tanaman Kruing dengan Sistem Panen Sendiri (unit) Number of Forestry Plant Cultivation Kruing1 Individual Agricultural Holdings with Self-Harvesting System (units)
(1)	(2)	(3)
Pagai Selatan	-	-
Sikakap	-	-
Pagai Utara	-	-
Sipora Selatan	-	-
Sipora Utara	1	1
Siberut Selatan	-	-
Siberut Barat Daya	-	-
Siberut Tengah	-	-
Siberut Utara	-	-
Siberut Barat	-	-
Kabupaten Kepulauan Mentawai	1	1

<https://mentawai.kab.bps.go.id>



Tabel
Table

5.22.14

Jumlah Rumah Tangga Usaha dan Usaha Pertanian Perorangan pada Usaha Budi Daya Tanaman Kulim dengan Sistem Pemanenan Dipanen Sendiri Menurut Kecamatan di Kabupaten Kepulauan Mentawai, 2023
Number of Households and Individual Agricultural Holdings of Kulim1 Plant Cultivation with Self-Harvesting System by District in Kepulauan Mentawai Regency, 2023

Kecamatan District	Jumlah Rumah Tangga Usaha Budi Daya Tanaman Kulim dengan Sistem Panen Sendiri (rumah tangga) Number of Forestry Plant Cultivation Kulim1 Households with Self-Harvesting System (households)	Jumlah Usaha Pertanian Perorangan Budi Daya Tanaman Kulim dengan Sistem Panen Sendiri (unit) Number of Forestry Plant Cultivation Kulim1 Individual Agricultural Holdings with Self-Harvesting System (units)
(1)	(2)	(3)
Pagai Selatan	-	-
Sikakap	-	-
Pagai Utara	-	-
Sipora Selatan	-	-
Sipora Utara	-	-
Siberut Selatan	-	-
Siberut Barat Daya	-	-
Siberut Tengah	-	-
Siberut Utara	-	-
Siberut Barat	-	-
Kabupaten Kepulauan Mentawai	-	-

<https://mentawai.kab.bps.go.id>

Tabel 5.22.15 **Jumlah Rumah Tangga Usaha dan Usaha Pertanian Perorangan pada Usaha Budi Daya Tanaman Meranti dengan Sistem Pemanenan Dipanen Sendiri Menurut Kecamatan di Kabupaten Kepulauan Mentawai, 2023**
Number of Households and Individual Agricultural Holdings of Meranti1 Plant Cultivation with Self-Harvesting System by District in Kepulauan Mentawai Regency, 2023

Kecamatan District	Jumlah Rumah Tangga Usaha Budi Daya Tanaman Meranti dengan Sistem Panen Sendiri (rumah tangga) Number of Forestry Plant Cultivation Meranti1 Households with Self-Harvesting System (households)	Jumlah Usaha Pertanian Perorangan Budi Daya Tanaman Meranti dengan Sistem Panen Sendiri (unit) Number of Forestry Plant Cultivation Meranti1 Individual Agricultural Holdings with Self-Harvesting System (units)
(1)	(2)	(3)
Pagai Selatan	-	-
Sikakap	-	-
Pagai Utara	-	-
Sipora Selatan	12	12
Sipora Utara	-	-
Siberut Selatan	1	1
Siberut Barat Daya	-	-
Siberut Tengah	-	-
Siberut Utara	-	-
Siberut Barat	-	-
Kabupaten Kepulauan Mentawai	13	13

<https://mentawai.kab.bps.go.id>



Tabel
Table

5.22.16

Jumlah Rumah Tangga Usaha dan Usaha Pertanian Perorangan pada Usaha Budi Daya Tanaman Mersawa dengan Sistem Pemanenan Dipanen Sendiri Menurut Kecamatan di Kabupaten Kepulauan Mentawai, 2023
Number of Households and Individual Agricultural Holdings of Mersawa1 Plant Cultivation with Self-Harvesting System by District in Kepulauan Mentawai Regency, 2023

Kecamatan District	Jumlah Rumah Tangga Usaha Budi Daya Tanaman Mersawa dengan Sistem Panen Sendiri (rumah tangga) Number of Forestry Plant Cultivation Mersawa1 Households with Self-Harvesting System (households)	Jumlah Usaha Pertanian Perorangan Budi Daya Tanaman Mersawa dengan Sistem Panen Sendiri (unit) Number of Forestry Plant Cultivation Mersawa1 Individual Agricultural Holdings with Self-Harvesting System (units)
(1)	(2)	(3)
Pagai Selatan	-	-
Sikakap	-	-
Pagai Utara	-	-
Sipora Selatan	1	1
Sipora Utara	-	-
Siberut Selatan	-	-
Siberut Barat Daya	-	-
Siberut Tengah	-	-
Siberut Utara	-	-
Siberut Barat	-	-
Kabupaten Kepulauan Mentawai	1	1

<https://mentawai.kab.bps.go.id>

Tabel 5.22.17 **Jumlah Rumah Tangga Usaha dan Usaha Pertanian Perorangan pada Usaha Budi Daya Tanaman Rotan dengan Sistem Pemanenan Dipanen Sendiri Menurut Kecamatan di Kabupaten Kepulauan Mentawai, 2023**
Number of Households and Individual Agricultural Holdings of Rattan Plant Cultivation with Self-Harvesting System by District in Kepulauan Mentawai Regency, 2023

Kecamatan District	Jumlah Rumah Tangga Usaha Budi Daya Tanaman Rotan dengan Sistem Panen Sendiri (rumah tangga) Number of Forestry Plant Cultivation Rattan Households with Self-Harvesting System (households)	Jumlah Usaha Pertanian Perorangan Budi Daya Tanaman Rotan dengan Sistem Panen Sendiri (unit) Number of Forestry Plant Cultivation Rattan Individual Agricultural Holdings with Self- Harvesting System (units)
(1)	(2)	(3)
Pagai Selatan	2	2
Sikakap	6	6
Pagai Utara	-	-
Sipora Selatan	-	-
Sipora Utara	-	-
Siberut Selatan	41	41
Siberut Barat Daya	-	-
Siberut Tengah	1	1
Siberut Utara	489	530
Siberut Barat	-	-
Kabupaten Kepulauan Mentawai	539	580

<https://mentawai.kab.bps.go.id>



Tabel
Table

5.22.18

Jumlah Rumah Tangga Usaha dan Usaha Pertanian Perorangan pada Usaha Budi Daya Tanaman Sungkai dengan Sistem Pemanenan Dipanen Sendiri Menurut Kecamatan di Kabupaten Kepulauan Mentawai, 2023
Number of Households and Individual Agricultural Holdings of Sungkai1 Plant Cultivation with Self-Harvesting System by District in Kepulauan Mentawai Regency, 2023

Kecamatan District	Jumlah Rumah Tangga Usaha Budi Daya Tanaman Sungkai dengan Sistem Panen Sendiri (rumah tangga) Number of Forestry Plant Cultivation Sungkai1 Households with Self-Harvesting System (households)	Jumlah Usaha Pertanian Perorangan Budi Daya Tanaman Sungkai dengan Sistem Panen Sendiri (unit) Number of Forestry Plant Cultivation Sungkai1 Individual Agricultural Holdings with Self-Harvesting System (units)
(1)	(2)	(3)
Pagai Selatan	-	-
Sikakap	-	-
Pagai Utara	-	-
Sipora Selatan	-	-
Sipora Utara	-	-
Siberut Selatan	-	-
Siberut Barat Daya	-	-
Siberut Tengah	-	-
Siberut Utara	-	-
Siberut Barat	-	-
Kabupaten Kepulauan Mentawai	-	-

<https://mentawai.kab.bps.go.id>

Tabel
Table 5.23.1

Jumlah Rumah Tangga Usaha Tanaman Akasia Menurut Kecamatan dan Pemanfaatan Produksi di Kabupaten Kepulauan Mentawai (rumah tangga), 2023
Number of Acacia Plant Households by District and Product Utilization in Kepulauan Mentawai Regency (households), 2023

Kecamatan District	Pemanfaatan Produksi Product Utilization			
	Belum Dijual Not Yet Being Sold	Seluruhnya Dijual Sold Entirely	Sebagian Besar untuk Dijual Mainly for Sale	Sebagian Besar untuk Dikonsumsi Sendiri Mainly for Own Consumption
(1)	(2)	(3)	(4)	(5)
Pagai Selatan	-	-	-	-
Sikakap	-	-	-	-
Pagai Utara	-	-	-	-
Sipora Selatan	-	-	-	-
Sipora Utara	-	-	-	-
Siberut Selatan	-	-	-	-
Siberut Barat Daya	-	-	-	-
Siberut Tengah	-	-	-	-
Siberut Utara	-	-	-	-
Siberut Barat	-	-	-	-
Kabupaten Kepulauan Mentawai	-	-	-	-

Catatan/Note: ¹ Satu Rumah Tangga Usaha Budi Daya Tanaman Kehutanan dapat terdiri lebih dari satu Usaha Pertanian Perorangan Budi Daya Tanaman Kehutanan yang mengusahakan komoditas tanaman kehutanan yang sama dengan pemanfaatan produksi berbeda /One Forestry Plant Cultivation Household may consist of more than one Forestry Plant Cultivation Individual Agricultural Holdings that cultivate the same type of forestry plants with different type of product utilizations



Tabel
Table 5.23.2

Jumlah Rumah Tangga Usaha Tanaman Bambu Menurut Kecamatan dan Pemanfaatan Produksi di Kabupaten Kepulauan Mentawai (rumah tangga), 2023

Number of Bamboo Plant Households by District and Product Utilization in Kepulauan Mentawai Regency (households), 2023

Kecamatan <i>District</i>	Pemanfaatan Produksi <i>Product Utilization</i>			
	Belum Dijual <i>Not Yet Being Sold</i>	Seluruhnya Dijual <i>Sold Entirely</i>	Sebagian Besar untuk Dijual <i>Mainly for Sale</i>	Sebagian Besar untuk Dikonsumsi Sendiri <i>Mainly for Own Consumption</i>
(1)	(2)	(3)	(4)	(5)
Pagai Selatan	-	-	-	-
Sikakap	-	-	-	-
Pagai Utara	-	-	-	-
Sipora Selatan	-	-	-	-
Sipora Utara	-	-	1	-
Siberut Selatan	-	-	-	-
Siberut Barat Daya	-	-	-	-
Siberut Tengah	-	-	-	-
Siberut Utara	-	-	-	-
Siberut Barat	-	-	-	-
Kabupaten Kepulauan Mentawai	-	-	1	-

Catatan/Note: ¹ Satu Rumah Tangga Usaha Budi Daya Tanaman Kehutanan dapat terdiri lebih dari satu Usaha Pertanian Perorangan Budi Daya Tanaman Kehutanan yang mengusahakan komoditas tanaman kehutanan yang sama dengan pemanfaatan produksi berbeda /One Forestry Plant Cultivation Household may consist of more than one Forestry Plant Cultivation Individual Agricultural Holdings that cultivate the same type of forestry plants with different type of product utilizations

Tabel
Table

5.23.3

Jumlah Rumah Tangga Usaha Tanaman Jabon Menurut Kecamatan dan Pemanfaatan Produksi di Kabupaten Kepulauan Mentawai (rumah tangga), 2023
Number of Jabon/Neolamarckia Cadamba Plant Households by District and Product Utilization in Kepulauan Mentawai Regency (households), 2023

Kecamatan District	Pemanfaatan Produksi Product Utilization			
	Belum Dijual Not Yet Being Sold	Seluruhnya Dijual Sold Entirely	Sebagian Besar untuk Dijual Mainly for Sale	Sebagian Besar untuk Dikonsumsi Sendiri Mainly for Own Consumption
(1)	(2)	(3)	(4)	(5)
Pagai Selatan	-	-	-	-
Sikakap	-	-	-	-
Pagai Utara	-	-	-	-
Sipora Selatan	-	-	-	-
Sipora Utara	-	-	-	-
Siberut Selatan	-	-	-	-
Siberut Barat Daya	-	-	-	-
Siberut Tengah	-	-	-	-
Siberut Utara	-	-	-	-
Siberut Barat	-	-	-	-
Kabupaten Kepulauan Mentawai	-	-	-	-

Catatan/Note: ¹ Satu Rumah Tangga Usaha Budi Daya Tanaman Kehutanan dapat terdiri lebih dari satu Usaha Pertanian Perorangan Budi Daya Tanaman Kehutanan yang mengusahakan komoditas tanaman kehutanan yang sama dengan pemanfaatan produksi berbeda / *One Forestry Plant Cultivation Household may consist of more than one Forestry Plant Cultivation Individual Agricultural Holdings that cultivate the same type of forestry plants with different type of product utilizations*

<https://mentawai.kab.bps.go.id>



Tabel
Table 5.23.4

Jumlah Rumah Tangga Usaha Tanaman Jati Menurut Kecamatan dan Pemanfaatan Produksi di Kabupaten Kepulauan Mentawai (rumah tangga), 2023

Number of Teak Plant Households by District and Product Utilization in Kepulauan Mentawai Regency (households), 2023

Kecamatan District	Pemanfaatan Produksi Product Utilization			
	Belum Dijual Not Yet Being Sold	Seluruhnya Dijual Sold Entirely	Sebagian Besar untuk Dijual Mainly for Sale	Sebagian Besar untuk Dikonsumsi Sendiri Mainly for Own Consumption
(1)	(2)	(3)	(4)	(5)
Pagai Selatan	-	-	-	-
Sikakap	-	-	-	-
Pagai Utara	-	-	-	-
Sipora Selatan	-	-	-	-
Sipora Utara	-	-	-	-
Siberut Selatan	-	-	-	-
Siberut Barat Daya	-	-	-	-
Siberut Tengah	-	-	-	-
Siberut Utara	-	-	-	-
Siberut Barat	-	-	-	-
Kabupaten Kepulauan Mentawai	-	-	-	-

Catatan/Note: ¹ Satu Rumah Tangga Usaha Budi Daya Tanaman Kehutanan dapat terdiri lebih dari satu Usaha Pertanian Perorangan Budi Daya Tanaman Kehutanan yang mengusahakan komoditas tanaman kehutanan yang sama dengan pemanfaatan produksi berbeda / One Forestry Plant Cultivation Household may consist of more than one Forestry Plant Cultivation Individual Agricultural Holdings that cultivate the same type of forestry plants with different type of product utilizations

Tabel
Table

5.23.5

Jumlah Rumah Tangga Usaha Tanaman Jati Putih/Gmelina Menurut Kecamatan dan Pemanfaatan Produksi di Kabupaten Kepulauan Mentawai (rumah tangga), 2023
Number of Gmelina/Gmelina Asiatica Plant Households by District and Product Utilization in Kepulauan Mentawai Regency (households), 2023

Kecamatan <i>District</i>	Pemanfaatan Produksi <i>Product Utilization</i>			
	Belum Dijual <i>Not Yet Being Sold</i>	Seluruhnya Dijual <i>Sold Entirely</i>	Sebagian Besar untuk Dijual <i>Mainly for Sale</i>	Sebagian Besar untuk Dikonsumsi Sendiri <i>Mainly for Own Consumption</i>
(1)	(2)	(3)	(4)	(5)
Pagai Selatan	-	-	-	-
Sikakap	-	-	-	-
Pagai Utara	-	-	-	-
Sipora Selatan	-	-	-	-
Sipora Utara	-	-	-	-
Siberut Selatan	-	-	-	-
Siberut Barat Daya	-	-	-	-
Siberut Tengah	-	-	-	-
Siberut Utara	-	-	-	-
Siberut Barat	-	-	-	-
Kabupaten Kepulauan Mentawai	-	-	-	-

Catatan/Note: ¹ Satu Rumah Tangga Usaha Budi Daya Tanaman Kehutanan dapat terdiri lebih dari satu Usaha Pertanian Perorangan Budi Daya Tanaman Kehutanan yang mengusahakan komoditas tanaman kehutanan yang sama dengan pemanfaatan produksi berbeda /One Forestry Plant Cultivation Household may consist of more than one Forestry Plant Cultivation Individual Agricultural Holdings that cultivate the same type of forestry plants with different type of product utilizations



Tabel
Table 5.23.6

Jumlah Rumah Tangga Usaha Tanaman Mahoni Menurut Kecamatan dan Pemanfaatan Produksi di Kabupaten Kepulauan Mentawai (rumah tangga), 2023

Number of Mahogany Plant Households by District and Product Utilization in Kepulauan Mentawai Regency (households), 2023

Kecamatan District	Pemanfaatan Produksi Product Utilization			
	Belum Dijual Not Yet Being Sold	Seluruhnya Dijual Sold Entirely	Sebagian Besar untuk Dijual Mainly for Sale	Sebagian Besar untuk Dikonsumsi Sendiri Mainly for Own Consumption
(1)	(2)	(3)	(4)	(5)
Pagai Selatan	-	-	-	-
Sikakap	-	-	-	-
Pagai Utara	-	-	-	-
Sipora Selatan	-	-	-	-
Sipora Utara	-	-	-	-
Siberut Selatan	-	-	-	-
Siberut Barat Daya	-	-	-	-
Siberut Tengah	-	-	-	-
Siberut Utara	-	-	-	-
Siberut Barat	-	-	-	-
Kabupaten Kepulauan Mentawai	-	-	-	-

Catatan/Note: ¹ Satu Rumah Tangga Usaha Budi Daya Tanaman Kehutanan dapat terdiri lebih dari satu Usaha Pertanian Perorangan Budi Daya Tanaman Kehutanan yang mengusahakan komoditas tanaman kehutanan yang sama dengan pemanfaatan produksi berbeda / One Forestry Plant Cultivation Household may consist of more than one Forestry Plant Cultivation Individual Agricultural Holdings that cultivate the same type of forestry plants with different type of product utilizations

Tabel 5.23.7 **Jumlah Rumah Tangga Usaha Tanaman Mindi Menurut Kecamatan dan Pemanfaatan Produksi di Kabupaten Kepulauan Mentawai (rumah tangga), 2023**
Number of Mindi/Melia Azedarach Plant Households by District and Product Utilization in Kepulauan Mentawai Regency (households), 2023

Kecamatan District	Pemanfaatan Produksi Product Utilization			
	Belum Dijual Not Yet Being Sold	Seluruhnya Dijual Sold Entirely	Sebagian Besar untuk Dijual Mainly for Sale	Sebagian Besar untuk Dikonsumsi Sendiri Mainly for Own Consumption
(1)	(2)	(3)	(4)	(5)
Pagai Selatan	-	-	-	-
Sikakap	-	-	-	-
Pagai Utara	-	-	-	-
Sipora Selatan	-	-	-	-
Sipora Utara	-	-	-	-
Siberut Selatan	-	-	-	-
Siberut Barat Daya	-	-	-	-
Siberut Tengah	-	-	-	-
Siberut Utara	-	-	-	-
Siberut Barat	-	-	-	-
Kabupaten Kepulauan Mentawai	-	-	-	-

Catatan/Note: ¹ Satu Rumah Tangga Usaha Budi Daya Tanaman Kehutanan dapat terdiri lebih dari satu Usaha Pertanian Perorangan Budi Daya Tanaman Kehutanan yang mengusahakan komoditas tanaman kehutanan yang sama dengan pemanfaatan produksi berbeda /One Forestry Plant Cultivation Household may consist of more than one Forestry Plant Cultivation Individual Agricultural Holdings that cultivate the same type of forestry plants with different type of product utilizations



Tabel
Table 5.23.8

Jumlah Rumah Tangga Usaha Tanaman Sengon/Jeunjing/Albazia Menurut Kecamatan dan Pemanfaatan Produksi di Kabupaten Kepulauan Mentawai (rumah tangga), 2023
Number of Sengon/Albizia Chinensis Plant Households by District and Product Utilization in Kepulauan Mentawai Regency (households), 2023

Kecamatan District	Pemanfaatan Produksi Product Utilization			
	Belum Dijual Not Yet Being Sold	Seluruhnya Dijual Sold Entirely	Sebagian Besar untuk Dijual Mainly for Sale	Sebagian Besar untuk Dikonsumsi Sendiri Mainly for Own Consumption
(1)	(2)	(3)	(4)	(5)
Pagai Selatan	-	-	-	-
Sikakap	-	-	-	-
Pagai Utara	-	-	-	-
Sipora Selatan	-	-	-	-
Sipora Utara	1	-	-	-
Siberut Selatan	-	-	-	-
Siberut Barat Daya	-	-	-	-
Siberut Tengah	-	-	-	-
Siberut Utara	-	-	-	-
Siberut Barat	-	-	-	-
Kabupaten Kepulauan Mentawai	1	-	-	-

Catatan/Note: ¹ Satu Rumah Tangga Usaha Budi Daya Tanaman Kehutanan dapat terdiri lebih dari satu Usaha Pertanian Perorangan Budi Daya Tanaman Kehutanan yang mengusahakan komoditas tanaman kehutanan yang sama dengan pemanfaatan produksi berbeda /One Forestry Plant Cultivation Household may consist of more than one Forestry Plant Cultivation Individual Agricultural Holdings that cultivate the same type of forestry plants with different type of product utilizations

Tabel 5.23.9 **Jumlah Rumah Tangga Usaha Tanaman Suren Menurut Kecamatan dan Pemanfaatan Produksi di Kabupaten Kepulauan Mentawai (rumah tangga), 2023**
Number of Toona Plant Households by District and Product Utilization in Kepulauan Mentawai Regency (households), 2023

Kecamatan District	Pemanfaatan Produksi Product Utilization			
	Belum Dijual Not Yet Being Sold	Seluruhnya Dijual Sold Entirely	Sebagian Besar untuk Dijual Mainly for Sale	Sebagian Besar untuk Dikonsumsi Sendiri Mainly for Own Consumption
(1)	(2)	(3)	(4)	(5)
Pagai Selatan	-	-	-	-
Sikakap	-	-	-	-
Pagai Utara	-	-	-	-
Sipora Selatan	-	-	-	-
Sipora Utara	-	-	-	-
Siberut Selatan	-	-	-	-
Siberut Barat Daya	-	-	-	-
Siberut Tengah	-	-	-	-
Siberut Utara	-	-	-	-
Siberut Barat	-	-	-	-
Kabupaten Kepulauan Mentawai	-	-	-	-

Catatan/Note: ¹ Satu Rumah Tangga Usaha Budi Daya Tanaman Kehutanan dapat terdiri lebih dari satu Usaha Pertanian Perorangan Budi Daya Tanaman Kehutanan yang mengusahakan komoditas tanaman kehutanan yang sama dengan pemanfaatan produksi berbeda /One Forestry Plant Cultivation Household may consist of more than one Forestry Plant Cultivation Individual Agricultural Holdings that cultivate the same type of forestry plants with different type of product utilizations

Tabel
Table

5.23.10

Jumlah Rumah Tangga Usaha Tanaman Waru Menurut Kecamatan dan Pemanfaatan Produksi di Kabupaten Kepulauan Mentawai (rumah tangga), 2023

Number of Waru/Hibiscus Tiliaceus Plant Households by District and Product Utilization in Kepulauan Mentawai Regency (households), 2023

Kecamatan District	Pemanfaatan Produksi Product Utilization			
	Belum Dijual Not Yet Being Sold	Seluruhnya Dijual Sold Entirely	Sebagian Besar untuk Dijual Mainly for Sale	Sebagian Besar untuk Dikonsumsi Sendiri Mainly for Own Consumption
(1)	(2)	(3)	(4)	(5)
Pagai Selatan	-	-	-	-
Sikakap	-	-	-	-
Pagai Utara	-	-	-	-
Sipora Selatan	-	-	-	-
Sipora Utara	-	-	-	-
Siberut Selatan	-	-	-	-
Siberut Barat Daya	-	-	-	-
Siberut Tengah	-	-	-	-
Siberut Utara	-	-	-	-
Siberut Barat	-	-	-	-
Kabupaten Kepulauan Mentawai	-	-	-	-

Catatan/Note: ¹ Satu Rumah Tangga Usaha Budi Daya Tanaman Kehutanan dapat terdiri lebih dari satu Usaha Pertanian Perorangan Budi Daya Tanaman Kehutanan yang mengusahakan komoditas tanaman kehutanan yang sama dengan pemanfaatan produksi berbeda /One Forestry Plant Cultivation Household may consist of more than one Forestry Plant Cultivation Individual Agricultural Holdings that cultivate the same type of forestry plants with different type of product utilizations

Tabel 5.23.11 Jumlah Rumah Tangga Usaha Tanaman Asoka Menurut Kecamatan dan Pemanfaatan Produksi di Kabupaten Kepulauan Mentawai (rumah tangga), 2023
Table 5.23.11 *Number of Asoka1 Plant Households by District and Product Utilization in Kepulauan Mentawai Regency (households), 2023*

Kecamatan <i>District</i>	Pemanfaatan Produksi <i>Product Utilization</i>			
	Belum Dijual <i>Not Yet Being Sold</i>	Seluruhnya Dijual <i>Sold Entirely</i>	Sebagian Besar untuk Dijual <i>Mainly for Sale</i>	Sebagian Besar untuk Dikonsumsi Sendiri <i>Mainly for Own Consumption</i>
(1)	(2)	(3)	(4)	(5)
Pagai Selatan	–	–	–	–
Sikakap	–	–	–	–
Pagai Utara	–	–	–	–
Sipora Selatan	–	–	–	–
Sipora Utara	–	–	–	–
Siberut Selatan	–	–	–	–
Siberut Barat Daya	–	–	–	–
Siberut Tengah	–	–	–	–
Siberut Utara	–	–	–	–
Siberut Barat	–	–	–	–
Kabupaten Kepulauan Mentawai	–	–	–	–

Catatan/Note: ¹ Satu Rumah Tangga Usaha Budi Daya Tanaman Kehutanan dapat terdiri lebih dari satu Usaha Pertanian Perorangan Budi Daya Tanaman Kehutanan yang mengusahakan komoditas tanaman kehutanan yang sama dengan pemanfaatan produksi berbeda /One Forestry Plant Cultivation Household may consist of more than one Forestry Plant Cultivation Individual Agricultural Holdings that cultivate the same type of forestry plants with different type of product utilizations



Tabel
Table 5.23.12

Jumlah Rumah Tangga Usaha Tanaman Gaharu Menurut Kecamatan dan Pemanfaatan Produksi di Kabupaten Kepulauan Mentawai (rumah tangga), 2023
Number of Gaharu¹ Plant Households by District and Product Utilization in Kepulauan Mentawai Regency (households), 2023

Kecamatan District	Pemanfaatan Produksi Product Utilization			
	Belum Dijual Not Yet Being Sold	Seluruhnya Dijual Sold Entirely	Sebagian Besar untuk Dijual Mainly for Sale	Sebagian Besar untuk Dikonsumsi Sendiri Mainly for Own Consumption
(1)	(2)	(3)	(4)	(5)
Pagai Selatan	-	1	-	-
Sikakap	-	2	-	-
Pagai Utara	-	-	-	-
Sipora Selatan	2	-	-	-
Sipora Utara	-	-	-	-
Siberut Selatan	-	1	-	-
Siberut Barat Daya	-	-	-	-
Siberut Tengah	-	-	-	-
Siberut Utara	-	3	-	-
Siberut Barat	-	-	-	-
Kabupaten Kepulauan Mentawai	-	-	-	-

Catatan/Note: ¹ Satu Rumah Tangga Usaha Budi Daya Tanaman Kehutanan dapat terdiri lebih dari satu Usaha Pertanian Perorangan Budi Daya Tanaman Kehutanan yang mengusahakan komoditas tanaman kehutanan yang sama dengan pemanfaatan produksi berbeda / One Forestry Plant Cultivation Household may consist of more than one Forestry Plant Cultivation Individual Agricultural Holdings that cultivate the same type of forestry plants with different type of product utilizations

Tabel 5.23.13 Jumlah Rumah Tangga Usaha Tanaman Kruing Menurut Kecamatan dan Pemanfaatan Produksi di Kabupaten Kepulauan Mentawai (rumah tangga), 2023
Number of Kruing¹ Plant Households by District and Product Utilization in Kepulauan Mentawai Regency (households), 2023

Kecamatan District	Pemanfaatan Produksi Product Utilization			
	Belum Dijual Not Yet Being Sold	Seluruhnya Dijual Sold Entirely	Sebagian Besar untuk Dijual Mainly for Sale	Sebagian Besar untuk Dikonsumsi Sendiri Mainly for Own Consumption
(1)	(2)	(3)	(4)	(5)
Pagai Selatan	-	-	-	-
Sikakap	-	-	-	-
Pagai Utara	-	-	-	-
Sipora Selatan	-	-	-	-
Sipora Utara	-	1	-	-
Siberut Selatan	-	-	-	-
Siberut Barat Daya	-	-	-	-
Siberut Tengah	-	-	-	-
Siberut Utara	-	-	-	-
Siberut Barat	-	-	-	-
Kabupaten Kepulauan Mentawai	-	1	-	-

Catatan/Note: ¹ Satu Rumah Tangga Usaha Budi Daya Tanaman Kehutanan dapat terdiri lebih dari satu Usaha Pertanian Perorangan Budi Daya Tanaman Kehutanan yang mengusahakan komoditas tanaman kehutanan yang sama dengan pemanfaatan produksi berbeda / One Forestry Plant Cultivation Household may consist of more than one Forestry Plant Cultivation Individual Agricultural Holdings that cultivate the same type of forestry plants with different type of product utilizations

Tabel
Table

5.23.14

Jumlah Rumah Tangga Usaha Tanaman Kulim Menurut Kecamatan dan Pemanfaatan Produksi di Kabupaten Kepulauan Mentawai (rumah tangga), 2023

Number of Kulim1 Plant Households by District and Product Utilization in Kepulauan Mentawai Regency (households), 2023

Kecamatan District	Pemanfaatan Produksi Product Utilization			
	Belum Dijual Not Yet Being Sold	Seluruhnya Dijual Sold Entirely	Sebagian Besar untuk Dijual Mainly for Sale	Sebagian Besar untuk Dikonsumsi Sendiri Mainly for Own Consumption
(1)	(2)	(3)	(4)	(5)
Pagai Selatan	-	-	-	-
Sikakap	-	-	-	-
Pagai Utara	-	-	-	-
Sipora Selatan	-	-	-	-
Sipora Utara	-	-	-	-
Siberut Selatan	-	-	-	-
Siberut Barat Daya	-	-	-	-
Siberut Tengah	-	-	-	-
Siberut Utara	-	-	-	-
Siberut Barat	-	-	-	-
Kabupaten Kepulauan Mentawai	-	-	-	-

Catatan/Note: ¹ Satu Rumah Tangga Usaha Budi Daya Tanaman Kehutanan dapat terdiri lebih dari satu Usaha Pertanian Perorangan Budi Daya Tanaman Kehutanan yang mengusahakan komoditas tanaman kehutanan yang sama dengan pemanfaatan produksi berbeda / One Forestry Plant Cultivation Household may consist of more than one Forestry Plant Cultivation Individual Agricultural Holdings that cultivate the same type of forestry plants with different type of product utilizations

Tabel 5.23.15 **Jumlah Rumah Tangga Usaha Tanaman Meranti Menurut Kecamatan dan Pemanfaatan Produksi di Kabupaten Kepulauan Mentawai (rumah tangga), 2023**
Table 5.23.15 **Number of Meranti¹ Plant Households by District and Product Utilization in Kepulauan Mentawai Regency (households), 2023**

Kecamatan District	Pemanfaatan Produksi Product Utilization			
	Belum Dijual Not Yet Being Sold	Seluruhnya Dijual Sold Entirely	Sebagian Besar untuk Dijual Mainly for Sale	Sebagian Besar untuk Dikonsumsi Sendiri Mainly for Own Consumption
(1)	(2)	(3)	(4)	(5)
Pagai Selatan	-	-	-	-
Sikakap	-	-	-	-
Pagai Utara	-	-	-	-
Sipora Selatan	1	7	3	1
Sipora Utara	-	-	-	-
Siberut Selatan	-	1	-	-
Siberut Barat Daya	-	-	-	-
Siberut Tengah	-	-	-	-
Siberut Utara	-	-	-	-
Siberut Barat	-	-	-	-
Kabupaten Kepulauan Mentawai	-	-	-	-

Catatan/Note: ¹ Satu Rumah Tangga Usaha Budi Daya Tanaman Kehutanan dapat terdiri lebih dari satu Usaha Pertanian Perorangan Budi Daya Tanaman Kehutanan yang mengusahakan komoditas tanaman kehutanan yang sama dengan pemanfaatan produksi berbeda /One Forestry Plant Cultivation Household may consist of more than one Forestry Plant Cultivation Individual Agricultural Holdings that cultivate the same type of forestry plants with different type of product utilizations



Tabel
Table

5.23.16

Jumlah Rumah Tangga Usaha Tanaman Mersawa Menurut Kecamatan dan Pemanfaatan Produksi di Kabupaten Kepulauan Mentawai (rumah tangga), 2023

Number of Mersawa¹ Plant Households by District and Product Utilization in Kepulauan Mentawai Regency (households), 2023

Kecamatan District	Pemanfaatan Produksi Product Utilization			
	Belum Dijual Not Yet Being Sold	Seluruhnya Dijual Sold Entirely	Sebagian Besar untuk Dijual Mainly for Sale	Sebagian Besar untuk Dikonsumsi Sendiri Mainly for Own Consumption
(1)	(2)	(3)	(4)	(5)
Pagai Selatan	-	-	-	-
Sikakap	-	-	-	-
Pagai Utara	-	-	-	-
Sipora Selatan	1	-	-	-
Sipora Utara	-	-	-	-
Siberut Selatan	-	-	-	-
Siberut Barat Daya	-	-	-	-
Siberut Tengah	-	-	-	-
Siberut Utara	-	-	-	-
Siberut Barat	-	-	-	-
Kabupaten Kepulauan Mentawai	1	-	-	-

Catatan/Note: ¹ Satu Rumah Tangga Usaha Budi Daya Tanaman Kehutanan dapat terdiri lebih dari satu Usaha Pertanian Perorangan Budi Daya Tanaman Kehutanan yang mengusahakan komoditas tanaman kehutanan yang sama dengan pemanfaatan produksi berbeda / One Forestry Plant Cultivation Household may consist of more than one Forestry Plant Cultivation Individual Agricultural Holdings that cultivate the same type of forestry plants with different type of product utilizations

Tabel 5.23.17 **Jumlah Rumah Tangga Usaha Tanaman Rotan Menurut Kecamatan dan Pemanfaatan Produksi di Kabupaten Kepulauan Mentawai (rumah tangga), 2023**
Table *Number of Rattan Plant Households by District and Product Utilization in Kepulauan Mentawai Regency (households), 2023*

Kecamatan <i>District</i>	Pemanfaatan Produksi <i>Product Utilization</i>			
	Belum Dijual <i>Not Yet Being Sold</i>	Seluruhnya Dijual <i>Sold Entirely</i>	Sebagian Besar untuk Dijual <i>Mainly for Sale</i>	Sebagian Besar untuk Dikonsumsi Sendiri <i>Mainly for Own Consumption</i>
(1)	(2)	(3)	(4)	(5)
Pagai Selatan	-	2	-	-
Sikakap	-	6	-	-
Pagai Utara	-	-	-	-
Sipora Selatan	-	-	-	-
Sipora Utara	-	-	-	-
Siberut Selatan	-	41	-	-
Siberut Barat Daya	-	-	-	-
Siberut Tengah	-	1	-	-
Siberut Utara	2	486	1	-
Siberut Barat	-	-	-	-
Kabupaten Kepulauan Mentawai	2	536	1	-

Catatan/Note: ¹ Satu Rumah Tangga Usaha Budi Daya Tanaman Kehutanan dapat terdiri lebih dari satu Usaha Pertanian Perorangan Budi Daya Tanaman Kehutanan yang mengusahakan komoditas tanaman kehutanan yang sama dengan pemanfaatan produksi berbeda / *One Forestry Plant Cultivation Household may consist of more than one Forestry Plant Cultivation Individual Agricultural Holdings that cultivate the same type of forestry plants with different type of product utilizations*

Tabel
Table

5.23.18

Jumlah Rumah Tangga Usaha Tanaman Sungkai Menurut Kecamatan dan Pemanfaatan Produksi di Kabupaten Kepulauan Mentawai (rumah tangga), 2023

Number of Sungkai Plant Households by District and Product Utilization in Kepulauan Mentawai Regency (households), 2023

Kecamatan District	Pemanfaatan Produksi Product Utilization			
	Belum Dijual Not Yet Being Sold	Seluruhnya Dijual Sold Entirely	Sebagian Besar untuk Dijual Mainly for Sale	Sebagian Besar untuk Dikonsumsi Sendiri Mainly for Own Consumption
(1)	(2)	(3)	(4)	(5)
Pagai Selatan	-	-	-	-
Sikakap	-	-	-	-
Pagai Utara	-	-	-	-
Sipora Selatan	-	-	-	-
Sipora Utara	-	-	-	-
Siberut Selatan	-	-	-	-
Siberut Barat Daya	-	-	-	-
Siberut Tengah	-	-	-	-
Siberut Utara	-	-	-	-
Siberut Barat	-	-	-	-
Kabupaten Kepulauan Mentawai	-	-	-	-

Catatan/Note: ¹ Satu Rumah Tangga Usaha Budi Daya Tanaman Kehutanan dapat terdiri lebih dari satu Usaha Pertanian Perorangan Budi Daya Tanaman Kehutanan yang mengusahakan komoditas tanaman kehutanan yang sama dengan pemanfaatan produksi berbeda /One Forestry Plant Cultivation Household may consist of more than one Forestry Plant Cultivation Individual Agricultural Holdings that cultivate the same type of forestry plants with different type of product utilizations

Tabel
Table 5.24.1

Jumlah Usaha Pertanian Perorangan Tanaman Akasia Menurut Kecamatan dan Pemanfaatan Produksi di Kabupaten Kepulauan Mentawai (unit), 2023
Number of Acacia Plant Individual Agricultural Holdings by District and Product Utilization in Kepulauan Mentawai Regency (units), 2023

Kecamatan District	Pemanfaatan Produksi Product Utilization			
	Belum Dijual Not Yet Being Sold	Seluruhnya Dijual Sold Entirely	Sebagian Besar untuk Dijual Mainly for Sale	Sebagian Besar untuk Dikonsumsi Sendiri Mainly for Own Consumption
(1)	(2)	(3)	(4)	(5)
Pagai Selatan	-	-	-	-
Sikakap	-	-	-	-
Pagai Utara	-	-	-	-
Sipora Selatan	-	-	-	-
Sipora Utara	-	-	-	-
Siberut Selatan	-	-	-	-
Siberut Barat Daya	-	-	-	-
Siberut Tengah	-	-	-	-
Siberut Utara	-	-	-	-
Siberut Barat	-	-	-	-
Kabupaten Kepulauan Mentawai	-	-	-	-

<https://mentawai.kab.bps.go.id>



Tabel
Table 5.24.2

Jumlah Usaha Pertanian Perorangan Tanaman Bambu Menurut Kecamatan dan Pemanfaatan Produksi di Kabupaten Kepulauan Mentawai (unit), 2023
Number of Bamboo Plant Individual Agricultural Holdings by District and Product Utilization in Kepulauan Mentawai Regency (units), 2023

Kecamatan <i>District</i>	Pemanfaatan Produksi <i>Product Utilization</i>			
	Belum Dijual <i>Not Yet Being Sold</i>	Seluruhnya Dijual <i>Sold Entirely</i>	Sebagian Besar untuk Dijual <i>Mainly for Sale</i>	Sebagian Besar untuk Dikonsumsi Sendiri <i>Mainly for Own Consumption</i>
(1)	(2)	(3)	(4)	(5)
Pagai Selatan	-	-	-	-
Sikakap	-	-	-	-
Pagai Utara	-	-	-	-
Sipora Selatan	-	-	-	-
Sipora Utara	-	-	1	-
Siberut Selatan	-	-	-	-
Siberut Barat Daya	-	-	-	-
Siberut Tengah	-	-	-	-
Siberut Utara	-	-	-	-
Siberut Barat	-	-	-	-
Kabupaten Kepulauan Mentawai	-	-	1	-

<https://mentawai.kab.bps.go.id>

Tabel
Table 5.24.3

Jumlah Usaha Pertanian Perorangan Tanaman Jabon Menurut Kecamatan dan Pemanfaatan Produksi di Kabupaten Kepulauan Mentawai (unit), 2023
Number of Jabon/Neolamarckia Cadamba Plant Individual Agricultural Holdings by District and Product Utilization in Kepulauan Mentawai Regency (units), 2023

Kecamatan District	Pemanfaatan Produksi Product Utilization			
	Belum Dijual Not Yet Being Sold	Seluruhnya Dijual Sold Entirely	Sebagian Besar untuk Dijual Mainly for Sale	Sebagian Besar untuk Dikonsumsi Sendiri Mainly for Own Consumption
(1)	(2)	(3)	(4)	(5)
Pagai Selatan	-	-	-	-
Sikakap	-	-	-	-
Pagai Utara	-	-	-	-
Sipora Selatan	-	-	-	-
Sipora Utara	-	-	-	-
Siberut Selatan	-	-	-	-
Siberut Barat Daya	-	-	-	-
Siberut Tengah	-	-	-	-
Siberut Utara	-	-	-	-
Siberut Barat	-	-	-	-
Kabupaten Kepulauan Mentawai	-	-	-	-

<https://mentawai.kab.bps.go.id>



Tabel
Table 5.24.4

Jumlah Usaha Pertanian Perorangan Tanaman Jati Menurut Kecamatan dan Pemanfaatan Produksi di Kabupaten Kepulauan Mentawai (unit), 2023
Number of Teak Plant Individual Agricultural Holdings by District and Product Utilization in Kepulauan Mentawai Regency (units), 2023

Kecamatan District	Pemanfaatan Produksi Product Utilization			
	Belum Dijual Not Yet Being Sold	Seluruhnya Dijual Sold Entirely	Sebagian Besar untuk Dijual Mainly for Sale	Sebagian Besar untuk Dikonsumsi Sendiri Mainly for Own Consumption
(1)	(2)	(3)	(4)	(5)
Pagai Selatan	-	-	-	-
Sikakap	-	-	-	-
Pagai Utara	-	-	-	-
Sipora Selatan	-	-	-	-
Sipora Utara	-	-	-	-
Siberut Selatan	-	-	-	-
Siberut Barat Daya	-	-	-	-
Siberut Tengah	-	-	-	-
Siberut Utara	-	-	-	-
Siberut Barat	-	-	-	-
Kabupaten Kepulauan Mentawai	-	-	-	-

<https://mentawai.kab.bps.go.id>

Tabel
Table 5.24.5

Jumlah Usaha Pertanian Perorangan Tanaman Jati Putih/Gmelina Menurut Kecamatan dan Pemanfaatan Produksi di Kabupaten Kepulauan Mentawai (unit), 2023
Number of Gmelina/Gmelina Asiatica Plant Individual Agricultural Holdings by District and Product Utilization in Kepulauan Mentawai Regency (units), 2023

Kecamatan District	Pemanfaatan Produksi Product Utilization			
	Belum Dijual Not Yet Being Sold	Seluruhnya Dijual Sold Entirely	Sebagian Besar untuk Dijual Mainly for Sale	Sebagian Besar untuk Dikonsumsi Sendiri Mainly for Own Consumption
(1)	(2)	(3)	(4)	(5)
Pagai Selatan	-	-	-	-
Sikakap	-	-	-	-
Pagai Utara	-	-	-	-
Sipora Selatan	-	-	-	-
Sipora Utara	-	-	-	-
Siberut Selatan	-	-	-	-
Siberut Barat Daya	-	-	-	-
Siberut Tengah	-	-	-	-
Siberut Utara	-	-	-	-
Siberut Barat	-	-	-	-
Kabupaten Kepulauan Mentawai	-	-	-	-

<https://mentawai.kab.bps.go.id>



Tabel
Table 5.24.6

Jumlah Usaha Pertanian Perorangan Tanaman Mahoni Menurut Kecamatan dan Pemanfaatan Produksi di Kabupaten Kepulauan Mentawai (unit), 2023
Number of Mahogany Plant Individual Agricultural Holdings by District and Product Utilization in Kepulauan Mentawai Regency (units), 2023

Kecamatan <i>District</i>	Pemanfaatan Produksi <i>Product Utilization</i>			
	Belum Dijual <i>Not Yet Being Sold</i>	Seluruhnya Dijual <i>Sold Entirely</i>	Sebagian Besar untuk Dijual <i>Mainly for Sale</i>	Sebagian Besar untuk Dikonsumsi Sendiri <i>Mainly for Own Consumption</i>
(1)	(2)	(3)	(4)	(5)
Pagai Selatan	-	-	-	-
Sikakap	-	-	-	-
Pagai Utara	-	-	-	-
Sipora Selatan	-	-	-	-
Sipora Utara	-	-	-	-
Siberut Selatan	-	-	-	-
Siberut Barat Daya	-	-	-	-
Siberut Tengah	-	-	-	-
Siberut Utara	-	-	-	-
Siberut Barat	-	-	-	-
Kabupaten Kepulauan Mentawai	-	-	-	-

<https://mentawai.kab.bps.go.id>

Tabel 5.24.7
Table

Jumlah Usaha Pertanian Perorangan Tanaman Mindi Menurut Kecamatan dan Pemanfaatan Produksi di Kabupaten Kepulauan Mentawai (unit), 2023
Number of Mindi/Melia Azedarach Plant Individual Agricultural Holdings by District and Product Utilization in Kepulauan Mentawai Regency (units), 2023

Kecamatan District	Pemanfaatan Produksi Product Utilization			
	Belum Dijual Not Yet Being Sold	Seluruhnya Dijual Sold Entirely	Sebagian Besar untuk Dijual Mainly for Sale	Sebagian Besar untuk Dikonsumsi Sendiri Mainly for Own Consumption
(1)	(2)	(3)	(4)	(5)
Pagai Selatan	-	-	-	-
Sikakap	-	-	-	-
Pagai Utara	-	-	-	-
Sipora Selatan	-	-	-	-
Sipora Utara	-	-	-	-
Siberut Selatan	-	-	-	-
Siberut Barat Daya	-	-	-	-
Siberut Tengah	-	-	-	-
Siberut Utara	-	-	-	-
Siberut Barat	-	-	-	-
Kabupaten Kepulauan Mentawai	-	-	-	-

<https://mentawai.kab.bps.go.id>



Tabel
Table 5.24.8

Jumlah Usaha Pertanian Perorangan Tanaman Sengon/Jeunjing/Albazia Menurut Kecamatan dan Pemanfaatan Produksi di Kabupaten Kepulauan Mentawai (unit), 2023
Number of Sengon/Albizia Chinensis Plant Individual Agricultural Holdings by District and Product Utilization in Kepulauan Mentawai Regency (units), 2023

Kecamatan District	Pemanfaatan Produksi Product Utilization			
	Belum Dijual Not Yet Being Sold	Seluruhnya Dijual Sold Entirely	Sebagian Besar untuk Dijual Mainly for Sale	Sebagian Besar untuk Dikonsumsi Sendiri Mainly for Own Consumption
(1)	(2)	(3)	(4)	(5)
Pagai Selatan	-	-	-	-
Sikakap	-	-	-	-
Pagai Utara	-	-	-	-
Sipora Selatan	-	-	-	-
Sipora Utara	1	-	-	-
Siberut Selatan	-	-	-	-
Siberut Barat Daya	-	-	-	-
Siberut Tengah	-	-	-	-
Siberut Utara	-	-	-	-
Siberut Barat	-	-	-	-
Kabupaten Kepulauan Mentawai	1	-	-	-

<https://mentawai.kab.bps.go.id>

Tabel
Table 5.24.9

Jumlah Usaha Pertanian Perorangan Tanaman Suren Menurut Kecamatan dan Pemanfaatan Produksi di Kabupaten Kepulauan Mentawai (unit), 2023
Number of Toona Plant Individual Agricultural Holdings by District and Product Utilization in Kepulauan Mentawai Regency (units), 2023

Kecamatan District	Pemanfaatan Produksi Product Utilization			
	Belum Dijual Not Yet Being Sold	Seluruhnya Dijual Sold Entirely	Sebagian Besar untuk Dijual Mainly for Sale	Sebagian Besar untuk Dikonsumsi Sendiri Mainly for Own Consumption
(1)	(2)	(3)	(4)	(5)
Pagai Selatan	-	-	-	-
Sikakap	-	-	-	-
Pagai Utara	-	-	-	-
Sipora Selatan	-	-	-	-
Sipora Utara	-	-	-	-
Siberut Selatan	-	-	-	-
Siberut Barat Daya	-	-	-	-
Siberut Tengah	-	-	-	-
Siberut Utara	-	-	-	-
Siberut Barat	-	-	-	-
Kabupaten Kepulauan Mentawai	-	-	-	-

<https://mentawai.kab.bps.go.id>



Tabel
Table 5.24.10

Jumlah Usaha Pertanian Perorangan Tanaman Waru Menurut Kecamatan dan Pemanfaatan Produksi di Kabupaten Kepulauan Mentawai (unit), 2023
Number of Waru/Hibiscus Tiliaceus Plant Individual Agricultural Holdings by District and Product Utilization in Kepulauan Mentawai Regency (units), 2023

Kecamatan District	Pemanfaatan Produksi Product Utilization			
	Belum Dijual Not Yet Being Sold	Seluruhnya Dijual Sold Entirely	Sebagian Besar untuk Dijual Mainly for Sale	Sebagian Besar untuk Dikonsumsi Sendiri Mainly for Own Consumption
(1)	(2)	(3)	(4)	(5)
Pagai Selatan	-	-	-	-
Sikakap	-	-	-	-
Pagai Utara	-	-	-	-
Sipora Selatan	-	-	-	-
Sipora Utara	-	-	-	-
Siberut Selatan	-	-	-	-
Siberut Barat Daya	-	-	-	-
Siberut Tengah	-	-	-	-
Siberut Utara	-	-	-	-
Siberut Barat	-	-	-	-
Kabupaten Kepulauan Mentawai	-	-	-	-

<https://mentawai.kab.bps.go.id>

Tabel
Table

5.24.11

Jumlah Usaha Pertanian Perorangan Tanaman Asoka Menurut Kecamatan dan Pemanfaatan Produksi di Kabupaten Kepulauan Mentawai (unit), 2023
Number of Asoka1 Plant Individual Agricultural Holdings by District and Product Utilization in Kepulauan Mentawai Regency (units), 2023

Kecamatan <i>District</i>	Pemanfaatan Produksi <i>Product Utilization</i>			
	Belum Dijual <i>Not Yet Being Sold</i>	Seluruhnya Dijual <i>Sold Entirely</i>	Sebagian Besar untuk Dijual <i>Mainly for Sale</i>	Sebagian Besar untuk Dikonsumsi Sendiri <i>Mainly for Own Consumption</i>
(1)	(2)	(3)	(4)	(5)
Pagai Selatan	-	-	-	-
Sikakap	-	-	-	-
Pagai Utara	-	-	-	-
Sipora Selatan	-	-	-	-
Sipora Utara	-	-	-	-
Siberut Selatan	-	-	-	-
Siberut Barat Daya	-	-	-	-
Siberut Tengah	-	-	-	-
Siberut Utara	-	-	-	-
Siberut Barat	-	-	-	-
Kabupaten Kepulauan Mentawai	-	-	-	-

<https://mentawai.kab.bps.go.id>



Tabel
Table

5.24.12

Jumlah Usaha Pertanian Perorangan Tanaman Gaharu Menurut Kecamatan dan Pemanfaatan Produksi di Kabupaten Kepulauan Mentawai (unit), 2023
Number of Gaharu1 Plant Individual Agricultural Holdings by District and Product Utilization in Kepulauan Mentawai Regency (units), 2023

Kecamatan <i>District</i>	Pemanfaatan Produksi <i>Product Utilization</i>			
	Belum Dijual <i>Not Yet Being Sold</i>	Seluruhnya Dijual <i>Sold Entirely</i>	Sebagian Besar untuk Dijual <i>Mainly for Sale</i>	Sebagian Besar untuk Dikonsumsi Sendiri <i>Mainly for Own Consumption</i>
(1)	(2)	(3)	(4)	(5)
Pagai Selatan	-	1	-	-
Sikakap	-	2	-	-
Pagai Utara	-	-	-	-
Sipora Selatan	2	-	-	-
Sipora Utara	-	-	-	-
Siberut Selatan	-	1	-	-
Siberut Barat Daya	-	-	-	-
Siberut Tengah	-	-	-	-
Siberut Utara	-	3	-	-
Siberut Barat	-	-	-	-
Kabupaten Kepulauan Mentawai	2	7	-	-

<https://mentawai.kab.bps.go.id>

Tabel
Table

5.24.13

Jumlah Usaha Pertanian Perorangan Tanaman Kruing Menurut Kecamatan dan Pemanfaatan Produksi di Kabupaten Kepulauan Mentawai (unit), 2023
Number of Kruing1 Plant Individual Agricultural Holdings by District and Product Utilization in Kepulauan Mentawai Regency (units), 2023

Kecamatan <i>District</i>	Pemanfaatan Produksi <i>Product Utilization</i>			
	Belum Dijual <i>Not Yet Being Sold</i>	Seluruhnya Dijual <i>Sold Entirely</i>	Sebagian Besar untuk Dijual <i>Mainly for Sale</i>	Sebagian Besar untuk Dikonsumsi Sendiri <i>Mainly for Own Consumption</i>
(1)	(2)	(3)	(4)	(5)
Pagai Selatan	-	-	-	-
Sikakap	-	-	-	-
Pagai Utara	-	-	-	-
Sipora Selatan	-	-	-	-
Sipora Utara	-	1	-	-
Siberut Selatan	-	-	-	-
Siberut Barat Daya	-	-	-	-
Siberut Tengah	-	-	-	-
Siberut Utara	-	-	-	-
Siberut Barat	-	-	-	-
Kabupaten Kepulauan Mentawai	-	1	-	-

<https://mentawai.kab.bps.go.id>



Tabel
Table

5.24.14

Jumlah Usaha Pertanian Perorangan Tanaman Kulim Menurut Kecamatan dan Pemanfaatan Produksi di Kabupaten Kepulauan Mentawai (unit), 2023
Number of Kulim1 Plant Individual Agricultural Holdings by District and Product Utilization in Kepulauan Mentawai Regency (units), 2023

Kecamatan <i>District</i>	Pemanfaatan Produksi <i>Product Utilization</i>			
	Belum Dijual <i>Not Yet Being Sold</i>	Seluruhnya Dijual <i>Sold Entirely</i>	Sebagian Besar untuk Dijual <i>Mainly for Sale</i>	Sebagian Besar untuk Dikonsumsi Sendiri <i>Mainly for Own Consumption</i>
(1)	(2)	(3)	(4)	(5)
Pagai Selatan	-	-	-	-
Sikakap	-	-	-	-
Pagai Utara	-	-	-	-
Sipora Selatan	-	-	-	-
Sipora Utara	-	-	-	-
Siberut Selatan	-	-	-	-
Siberut Barat Daya	-	-	-	-
Siberut Tengah	-	-	-	-
Siberut Utara	-	-	-	-
Siberut Barat	-	-	-	-
Kabupaten Kepulauan Mentawai	-	-	-	-

<https://mentawai.kab.bps.go.id>

Tabel
Table

5.24.15

Jumlah Usaha Pertanian Perorangan Tanaman Meranti Menurut Kecamatan dan Pemanfaatan Produksi di Kabupaten Kepulauan Mentawai (unit), 2023
Number of Meranti1 Plant Individual Agricultural Holdings by District and Product Utilization in Kepulauan Mentawai Regency (units), 2023

Kecamatan <i>District</i>	Pemanfaatan Produksi <i>Product Utilization</i>			
	Belum Dijual <i>Not Yet Being Sold</i>	Seluruhnya Dijual <i>Sold Entirely</i>	Sebagian Besar untuk Dijual <i>Mainly for Sale</i>	Sebagian Besar untuk Dikonsumsi Sendiri <i>Mainly for Own Consumption</i>
(1)	(2)	(3)	(4)	(5)
Pagai Selatan	-	-	-	-
Sikakap	-	-	-	-
Pagai Utara	-	-	-	-
Sipora Selatan	1	7	3	1
Sipora Utara	-	-	-	-
Siberut Selatan	-	1	-	-
Siberut Barat Daya	-	-	-	-
Siberut Tengah	-	-	-	-
Siberut Utara	-	-	-	-
Siberut Barat	-	-	-	-
Kabupaten Kepulauan Mentawai	1	8	3	1

<https://mentawai.kab.bps.go.id>



Tabel
Table 5.24.16

Jumlah Usaha Pertanian Perorangan Tanaman Mersawa Menurut Kecamatan dan Pemanfaatan Produksi di Kabupaten Kepulauan Mentawai (unit), 2023
Number of Mersawa1 Plant Individual Agricultural Holdings by District and Product Utilization in Kepulauan Mentawai Regency (units), 2023

Kecamatan District	Pemanfaatan Produksi Product Utilization			
	Belum Dijual Not Yet Being Sold	Seluruhnya Dijual Sold Entirely	Sebagian Besar untuk Dijual Mainly for Sale	Sebagian Besar untuk Dikonsumsi Sendiri Mainly for Own Consumption
(1)	(2)	(3)	(4)	(5)
Pagai Selatan	-	-	-	-
Sikakap	-	-	-	-
Pagai Utara	-	-	-	-
Sipora Selatan	1	-	-	-
Sipora Utara	-	-	-	-
Siberut Selatan	-	-	-	-
Siberut Barat Daya	-	-	-	-
Siberut Tengah	-	-	-	-
Siberut Utara	-	-	-	-
Siberut Barat	-	-	-	-
Kabupaten Kepulauan Mentawai	1	-	-	-

<https://mentawai.kab.bps.go.id>

Tabel
Table

5.24.17

Jumlah Usaha Pertanian Perorangan Tanaman Rotan Menurut Kecamatan dan Pemanfaatan Produksi di Kabupaten Kepulauan Mentawai (unit), 2023
Number of Rattan Plant Individual Agricultural Holdings by District and Product Utilization in Kepulauan Mentawai Regency (units), 2023

Kecamatan District	Pemanfaatan Produksi Product Utilization			
	Belum Dijual Not Yet Being Sold	Seluruhnya Dijual Sold Entirely	Sebagian Besar untuk Dijual Mainly for Sale	Sebagian Besar untuk Dikonsumsi Sendiri Mainly for Own Consumption
(1)	(2)	(3)	(4)	(5)
Pagai Selatan	-	2	-	-
Sikakap	-	6	-	-
Pagai Utara	-	-	-	-
Sipora Selatan	-	-	-	-
Sipora Utara	-	-	-	-
Siberut Selatan	-	41	-	-
Siberut Barat Daya	-	-	-	-
Siberut Tengah	-	1	-	-
Siberut Utara	2	527	1	-
Siberut Barat	-	-	-	-
Kabupaten Kepulauan Mentawai	2	755	1	-

<https://mentawai.bps.go.id>



Tabel
Table

5.24.18

Jumlah Usaha Pertanian Perorangan Tanaman Sungkai Menurut Kecamatan dan Pemanfaatan Produksi di Kabupaten Kepulauan Mentawai (unit), 2023
Number of Sungkai1 Plant Individual Agricultural Holdings by District and Product Utilization in Kepulauan Mentawai Regency (units), 2023

Kecamatan District	Pemanfaatan Produksi Product Utilization			
	Belum Dijual Not Yet Being Sold	Seluruhnya Dijual Sold Entirely	Sebagian Besar untuk Dijual Mainly for Sale	Sebagian Besar untuk Dikonsumsi Sendiri Mainly for Own Consumption
(1)	(2)	(3)	(4)	(5)
Pagai Selatan	-	-	-	-
Sikakap	-	-	-	-
Pagai Utara	-	-	-	-
Sipora Selatan	-	-	-	-
Sipora Utara	-	-	-	-
Siberut Selatan	-	-	-	-
Siberut Barat Daya	-	-	-	-
Siberut Tengah	-	-	-	-
Siberut Utara	-	-	-	-
Siberut Barat	-	-	-	-
Kabupaten Kepulauan Mentawai	-	-	-	-

<https://mentawai.kab.bps.go.id>

Tabel
Table 5.25

Jumlah Rumah Tangga Usaha Penangkaran Satwa Liar Menurut Kecamatan dan Jenis Komoditas Satwa Liar di Kabupaten Kepulauan Mentawai (rumah tangga), 2023
Number of Wild Animal Captive Breeding Households by Kecamatan and Type of Wild Animal Commodities in Kepulauan Mentawai Regency (households), 2023

Kecamatan District	Jumlah Rumah Tangga Usaha Penangkaran Satwa Liar ¹ Number of Wild Animal Captive Breeding Households ¹	Jenis Komoditas Satwa Liar Type of Wild Animal Commodities			
		Burung Beo Flores/ Nias/ Sumbawa Flores/Nias/ Sumbawa Parrot	Burung Jalak Bali Bali Starling	Burung Nuri Sangir/ Sulawesi Sangir/ Sulawesi Parrot	Burung Kacer Kacer Bird
(1)	(2)	(3)	(4)	(5)	(6)
Pagai Selatan	-	-	-	-	-
Sikakap	-	-	-	-	-
Pagai Utara	-	-	-	-	-
Sipora Selatan	9	9	-	-	-
Sipora Utara	2	2	-	-	-
Siberut Selatan	-	-	-	-	-
Siberut Barat Daya	-	-	-	-	-
Siberut Tengah	-	-	-	-	-
Siberut Utara	2	2	-	-	-
Siberut Barat	5	5	-	-	-
Kabupaten Kepulauan Mentawai	18	18	-	-	-

<https://mentawai.kab.bps.go.id>



Lanjutan Tabel/Continued Table 5.25

Kecamatan District	Jenis Komoditas Satwa Liar Type of Wild Animal Commodities					
	Burung Kenari Canary Bird Bird	Burung Kutilang Sooty- headed Bulbul	Burung Murai Batu Stone Magpie	Burung Perkutut Turtledove	Kus-Kus Hutan Forest Cuscus	Rusa/ Menjangan/ Kancil/ Kijang Deer/Stag/ Mouse Deer/ Barking Deer
(1)	(7)	(8)	(9)	(10)	(11)	(12)
Pagai Selatan	-	-	-	-	-	-
Sikakap	-	-	-	-	-	-
Pagai Utara	-	-	-	-	-	-
Sipora Selatan	-	-	-	-	-	-
Sipora Utara	-	-	-	-	-	-
Siberut Selatan	-	-	-	-	-	-
Siberut Barat Daya	-	-	-	-	-	-
Siberut Tengah	-	-	-	-	-	-
Siberut Utara	-	-	-	-	-	-
Siberut Barat	-	-	-	-	-	-
Kabupaten Kepulauan Mentawai	-	-	-	-	-	-

Catatan/Note: ¹Satu Rumah Tangga Usaha Penangkaran Satwa Liar dapat mengusahakan lebih dari satu komoditas satwa liar/One Wild Animal Captive Breeding Households can engage more than one type of wild animal commodities

Tabel 5.26
Table

Jumlah Usaha Pertanian Perorangan Penangkaran Satwa Liar Menurut Kecamatan dan Jenis Komoditas Satwa Liar di Kabupaten Kepulauan Mentawai (unit), 2023
Number of Wild Animal Captive Breeding Individual Agricultural Holdings by District and Type of Wild Animal Commodities in Kepulauan Mentawai Regency (units), 2023

Kecamatan District	Jumlah Usaha Pertanian Perorangan Penangkaran Satwa Liar ¹ Number of Wild Animal Captive Breeding Individual Agricultural Holdings ¹	Jenis Komoditas Satwa Liar Type of Wild Animal Commodities			
		Burung Beo Flores/ Nias/ Sumbawa Flores/Nias/ Sumbawa Parrot	Burung Jalak Bali Bali Starling	Burung Nuri Sangir/ Sulawesi Sangir/ Sulawesi Parrot	Burung Kacer Kacer Bird
(1)	(2)	(3)	(4)	(5)	(6)
Pagai Selatan	-	-	-	-	-
Sikakap	-	-	-	-	-
Pagai Utara	-	-	-	-	-
Sipora Selatan	9	9	-	-	-
Sipora Utara	2	2	-	-	-
Siberut Selatan	-	-	-	-	-
Siberut Barat Daya	-	-	-	-	-
Siberut Tengah	-	-	-	-	-
Siberut Utara	2	2	-	-	-
Siberut Barat	6	5	-	-	-
Kabupaten Kepulauan Mentawai	19	18	-	-	-

<https://mentawai.kab.bps.go.id>



Lanjutan Tabel/Continued Table 5.26

Kecamatan District	Jenis Komoditas Satwa Liar Type of Wild Animal Commodities					
	Burung Kenari Canary Bird	Burung Kutilang Sooty- headed Bulbul	Burung Murai Batu Stone Magpie	Burung Perkutut Turtledove	Kus-Kus Hutan Forest Cuscus	Rusa/ Menjangan/ Kancil/ Kijang Deer/Stag/ Mouse Deer/ Barking Deer
(1)	(7)	(8)	(9)	(10)	(11)	(12)
Pagai Selatan	-	-	-	-	-	-
Sikakap	-	-	-	-	-	-
Pagai Utara	-	-	-	-	-	-
Sipora Selatan	-	-	-	-	-	-
Sipora Utara	-	-	-	-	-	-
Siberut Selatan	-	-	-	-	-	-
Siberut Barat Daya	-	-	-	-	-	-
Siberut Tengah	-	-	-	-	-	-
Siberut Utara	-	-	-	-	-	-
Siberut Barat	-	-	-	-	-	1
Kabupaten Kepulauan Mentawai	-	-	-	-	-	1

Catatan/Note: 'Satu Usaha Pertanian Perorangan Penangkaran Satwa Liar dapat mengusahakan lebih dari satu komoditas satwa liar/One Wild Animal Captive Breeding Individual Agricultural Holdings can engage more than one type of wild animal commodities

Tabel
Table

5.27.1

Jumlah Rumah Tangga Usaha, Jumlah Usaha Pertanian Perorangan, dan Jumlah Satwa Liar pada Usaha Penangkaran Burung Beo Flores/Nias/Sumbawa Menurut Kecamatan di Kabupaten Kepulauan Mentawai, 2023
Number of Households, Number of Individual Agricultural Holdings, and Number of Wild Animals of Flores/Nias/Sumbawa Parrot Captive Breeding by District in Kepulauan Mentawai Regency, 2023

Kecamatan District	Rumah Tangga Usaha Penangkaran Burung Beo Flores/Nias/Sumbawa (rumah tangga) <i>Flores/Nias/Sumbawa Parrot Captive Breeding Households (households)</i>	Usaha Pertanian Perorangan Penangkaran Burung Beo Flores/Nias/Sumbawa (unit) <i>Flores/Nias/Sumbawa ParrotCaptive Breeding Individual Agricultural Holdings (units)</i>	Jumlah Burung Beo Flores/ Nias/Sumbawa yang Ditangkarkan pada 1 Mei 2023 (ekor) <i>Number of Flores/Nias/ Sumbawa Parrot Captive Breeding on 1 May 2023 (heads)</i>
(1)	(2)	(3)	(4)
Pagai Selatan	-	-	-
Sikakap	-	-	-
Pagai Utara	-	-	-
Sipora Selatan	9	9	24
Sipora Utara	2	2	NA
Siberut Selatan	-	-	-
Siberut Barat Daya	-	-	-
Siberut Tengah	-	-	-
Siberut Utara	2	2	4
Siberut Barat	5	5	5
Kabupaten Kepulauan Mentawai	18	18	35¹

<https://mentawai.kab.bps.go.id>



Tabel
Table 5.27.2

Jumlah Rumah Tangga Usaha, Jumlah Usaha Pertanian Perorangan, dan Jumlah Satwa Liar pada Usaha Penangkaran Burung Jalak Bali Menurut Kecamatan di Kabupaten Kepulauan Mentawai, 2023
Number of Households, Number of Individual Agricultural Holdings, and Number of Wild Animals of Bali Starling Captive Breeding by District in Kepulauan Mentawai Regency, 2023

Kecamatan District	Rumah Tangga Usaha Penangkaran Burung Jalak Bali (rumah tangga) Bali Starling Captive Breeding Households (households)	Usaha Pertanian Perorangan Penangkaran Burung Jalak Bali (unit) Bali Starling Captive Breeding Individual Agricultural Holdings (units)	Jumlah Burung Jalak Bali yang Ditangkarkan pada 1 Mei 2023 (ekor) Number of Bali Starling Captive Breeding on 1 May 2023 (heads)
(1)	(2)	(3)	(4)
Pagai Selatan	-	-	-
Sikakap	-	-	-
Pagai Utara	-	-	-
Sipora Selatan	-	-	-
Sipora Utara	-	-	-
Siberut Selatan	-	-	-
Siberut Barat Daya	-	-	-
Siberut Tengah	-	-	-
Siberut Utara	-	-	-
Siberut Barat	-	-	-
Kabupaten Kepulauan Mentawai	-	-	-

<https://mentawai.kab.bps.go.id>

Tabel
Table 5.27.3

Jumlah Rumah Tangga Usaha, Jumlah Usaha Pertanian Perorangan, dan Jumlah Satwa Liar pada Usaha Penangkaran Burung Nuri Sangir/Sulawesi Menurut Kecamatan di Kabupaten Kepulauan Mentawai, 2023
Number of Households, Number of Individual Agricultural Holdings, and Number of Wild Animals of Sangir/Sulawesi Parrot Captive Breeding by District in Kepulauan Mentawai Regency, 2023

Kecamatan District	Rumah Tangga Usaha Penangkaran Burung Nuri Sangir/Sulawesi (rumah tangga) Sangir/Sulawesi Parrot Captive Breeding Households (households)	Usaha Pertanian Perorangan Penangkaran Burung Nuri Sangir/Sulawesi (unit) Sangir/Sulawesi Parrot Captive Breeding Individual Agricultural Holdings (units)	Jumlah Burung Nuri Sangir/ Sulawesi yang Ditangkarkan pada 1 Mei 2023 (ekor) Number of Sangir/Sulawesi Parrot Captive Breeding on 1 May 2023 (heads)
(1)	(2)	(3)	(4)
Pagai Selatan	-	-	-
Sikakap	-	-	-
Pagai Utara	-	-	-
Sipora Selatan	-	-	-
Sipora Utara	-	-	-
Siberut Selatan	-	-	-
Siberut Barat Daya	-	-	-
Siberut Tengah	-	-	-
Siberut Utara	-	-	-
Siberut Barat	-	-	-
Kabupaten Kepulauan Mentawai	-	-	-

<https://mentawai.kab.bps.go.id>



Tabel
Table 5.27.4

Jumlah Rumah Tangga Usaha, Jumlah Usaha Pertanian Perorangan, dan Jumlah Satwa Liar pada Usaha Penangkaran Burung Kacer Menurut Kecamatan di Kabupaten Kepulauan Mentawai, 2023
Number of Households, Number of Individual Agricultural Holdings, and Number of Wild Animals of Kacer Bird Captive Breeding by District in Kepulauan Mentawai Regency, 2023

Kecamatan District	Rumah Tangga Usaha Penangkaran Burung Kacer (rumah tangga) Kacer Bird Captive Breeding Households (households)	Usaha Pertanian Perorangan Penangkaran Burung Kacer (unit) Kacer Bird Captive Breeding Individual Agricultural Holdings (units)	Jumlah Burung Kacer yang Ditangkarkan pada 1 Mei 2023 (ekor) Number of Kacer Bird Captive Breeding on 1 May 2023 (heads)
(1)	(2)	(3)	(4)
Pagai Selatan	-	-	-
Sikakap	-	-	-
Pagai Utara	-	-	-
Sipora Selatan	-	-	-
Sipora Utara	-	-	-
Siberut Selatan	-	-	-
Siberut Barat Daya	-	-	-
Siberut Tengah	-	-	-
Siberut Utara	-	-	-
Siberut Barat	-	-	-
Kabupaten Kepulauan Mentawai	-	-	-

<https://mentawai.kab.bps.go.id>

Tabel
Table

5.27.5

Jumlah Rumah Tangga Usaha, Jumlah Usaha Pertanian Perorangan, dan Jumlah Satwa Liar pada Usaha Penangkaran Burung Kenari Menurut Kecamatan di Kabupaten Kepulauan Mentawai, 2023
Number of Households, Number of Individual Agricultural Holdings, and Number of Wild Animals of Canary Bird Captive Breeding by District in Kepulauan Mentawai Regency, 2023

Kecamatan District	Rumah Tangga Usaha Penangkaran Burung Kenari (rumah tangga) Canary Bird Captive Breeding Households (households)	Usaha Pertanian Perorangan Penangkaran Burung Kenari (unit) Canary Bird Captive Breeding Individual Agricultural Holdings (units)	Jumlah Burung Kenari yang Ditangkarkan pada 1 Mei 2023 (ekor) Number of Canary Bird Captive Breeding on 1 May 2023 (heads)
(1)	(2)	(3)	(4)
Pagai Selatan	-	-	-
Sikakap	-	-	-
Pagai Utara	-	-	-
Sipora Selatan	-	-	-
Sipora Utara	-	-	-
Siberut Selatan	-	-	-
Siberut Barat Daya	-	-	-
Siberut Tengah	-	-	-
Siberut Utara	-	-	-
Siberut Barat	-	-	-
Kabupaten Kepulauan Mentawai	-	-	-

<https://mentawai.kab.bps.go.id>



Tabel
Table 5.27.6

Jumlah Rumah Tangga Usaha, Jumlah Usaha Pertanian Perorangan, dan Jumlah Satwa Liar pada Usaha Penangkaran Burung Kutilang Menurut Kecamatan di Kabupaten Kepulauan Mentawai, 2023
Number of Households, Number of Individual Agricultural Holdings, and Number of Wild Animals of Sooty-Headed Bulbul Captive Breeding by District in Kepulauan Mentawai Regency, 2023

Kecamatan District	Rumah Tangga Usaha Penangkaran Burung Kutilang (rumah tangga) Sooty-Headed Bulbul Captive Breeding Households (households)	Usaha Pertanian Perorangan Penangkaran Burung Kutilang (unit) Sooty-Headed Bulbul Captive Breeding Individual Agricultural Holdings (units)	Jumlah Burung Kutilang yang Ditangkarkan pada 1 Mei 2023 (ekor) Number of Sooty-Headed Bulbul Captive Breeding on 1 May 2023 (heads)
(1)	(2)	(3)	(4)
Pagai Selatan	-	-	-
Sikakap	-	-	-
Pagai Utara	-	-	-
Sipora Selatan	-	-	-
Sipora Utara	-	-	-
Siberut Selatan	-	-	-
Siberut Barat Daya	-	-	-
Siberut Tengah	-	-	-
Siberut Utara	-	-	-
Siberut Barat	-	-	-
Kabupaten Kepulauan Mentawai	-	-	-

<https://mentawai.kab.bps.go.id>

Tabel
Table 5.27.7

Jumlah Rumah Tangga Usaha, Jumlah Usaha Pertanian Perorangan, dan Jumlah Satwa Liar pada Usaha Penangkaran Burung Murai Batu Menurut Kecamatan di Kabupaten Kepulauan Mentawai, 2023
Number of Households, Number of Individual Agricultural Holdings, and Number of Wild Animals of Stone Magpie Captive Breeding by District in Kepulauan Mentawai Regency, 2023

Kecamatan District	Rumah Tangga Usaha Penangkaran Burung Murai Batu (rumah tangga) Stone Magpie Captive Breeding Households (households)	Usaha Pertanian Perorangan Penangkaran Burung Murai Batu (unit) Stone Magpie Captive Breeding Individual Agricultural Holdings (units)	Jumlah Burung Murai Batu yang Ditangkarkan pada 1 Mei 2023 (ekor) Number of Stone Magpie Captive Breeding on 1 May 2023 (heads)
(1)	(2)	(3)	(4)
Pagai Selatan	-	-	-
Sikakap	-	-	-
Pagai Utara	-	-	-
Sipora Selatan	-	-	-
Sipora Utara	-	-	-
Siberut Selatan	-	-	-
Siberut Barat Daya	-	-	-
Siberut Tengah	-	-	-
Siberut Utara	-	-	-
Siberut Barat	-	-	-
Kabupaten Kepulauan Mentawai	-	-	-

<https://mentawai.kab.bps.go.id>



Tabel
Table 5.27.8

Jumlah Rumah Tangga Usaha, Usaha Pertanian Perorangan, dan Jumlah Satwa Liar pada Usaha Penangkaran Burung Perkutut Menurut Kecamatan di Kabupaten Kepulauan Mentawai, 2023
Number of Households, Number of Individual Agricultural Holdings, and Number of Wild Animals of Turtledove Captive Breeding by District in Kepulauan Mentawai Regency, 2023

Kecamatan District	Rumah Tangga Usaha Penangkaran Burung Perkutut (rumah tangga) Turtledove Captive Breeding Households (households)	Usaha Pertanian Perorangan Penangkaran Burung Perkutut (unit) Turtledove Captive Breeding Individual Agricultural Holdings (units)	Jumlah Burung Perkutut yang Ditangkarkan pada 1 Mei 2023 (ekor) Number of Turtledove Captive Breeding on 1 May 2023 (heads)
(1)	(2)	(3)	(4)
Pagai Selatan	-	-	-
Sikakap	-	-	-
Pagai Utara	-	-	-
Sipora Selatan	-	-	-
Sipora Utara	-	-	-
Siberut Selatan	-	-	-
Siberut Barat Daya	-	-	-
Siberut Tengah	-	-	-
Siberut Utara	-	-	-
Siberut Barat	-	-	-
Kabupaten Kepulauan Mentawai	-	-	-

<https://mentawai.kab.bps.go.id>

Tabel
Table 5.27.9

Jumlah Rumah Tangga Usaha, Jumlah Usaha Pertanian Perorangan, dan Jumlah Satwa Liar pada Usaha Penangkaran Satwa Liar Kus-Kus Hutan Menurut Kecamatan di Kabupaten Kepulauan Mentawai, 2023
Number of Households, Number of Individual Agricultural Holdings, and Number of Wild Animals of Forest Cuscus Captive Breeding by District in Kepulauan Mentawai Regency, 2023

Kecamatan District	Rumah Tangga Usaha Penangkaran Kus-Kus Hutan (rumah tangga) Forest Cuscus Captive Breeding Households (households)	Usaha Pertanian Perorangan Penangkaran Kus-Kus Hutan (unit) Forest Cuscus Captive Breeding Individual Agricultural Holdings (units)	Jumlah Kus-Kus Hutan yang Ditangkarkan pada 1 Mei 2023 (ekor) Number of Forest Cuscus Captive Breeding on 1 May 2023 (heads)
(1)	(2)	(3)	(4)
Pagai Selatan	-	-	-
Sikakap	-	-	-
Pagai Utara	-	-	-
Sipora Selatan	-	-	-
Sipora Utara	-	-	-
Siberut Selatan	-	-	-
Siberut Barat Daya	-	-	-
Siberut Tengah	-	-	-
Siberut Utara	-	-	-
Siberut Barat	-	-	-
Kabupaten Kepulauan Mentawai	-	-	-

<https://mentawai.kab.bps.go.id>



Tabel
Table 5.27.10

Jumlah Rumah Tangga Usaha, Jumlah Usaha Pertanian Perorangan, dan Jumlah Satwa Liar pada Usaha Penangkaran Rusa/Menjangan/Kancil/ Kijang Menurut Kecamatan di Kabupaten Kepulauan Mentawai, 2023
Number of Households, Number of Individual Agricultural Holdings, and Number of Wild Animals of Deer/Stag/Mouse Deer/Barking Deer Captive Breeding by District in Kepulauan Mentawai Regency, 2023

Kecamatan District	Rumah Tangga Usaha Penangkaran Rusa/ Menjangan/Kancil/ Kijang. (rumah tangga) Deer/Stag/Mouse Deer/ Barking Deer Captive Breeding Households (households)	Usaha Pertanian Perorangan Penangkaran Rusa/ Menjangan/Kancil/ Kijang (unit) Deer/Stag/Mouse Deer/ Barking Deer Captive Breeding Individual Agricultural Holdings (units)	Jumlah Rusa/Menjangan/Kancil/ Kijang yang Ditangkarkan pada 1 Mei 2023 (ekor) Number of Deer/Stag/Mouse Deer/Barking Deer Captive Breeding on 1 May 2023 (heads)
(1)	(2)	(3)	(4)
Pagai Selatan	-	-	-
Sikakap	-	-	-
Pagai Utara	-	-	-
Sipora Selatan	-	-	-
Sipora Utara	-	-	-
Siberut Selatan	-	-	-
Siberut Barat Daya	-	-	-
Siberut Tengah	-	-	-
Siberut Utara	-	-	-
Siberut Barat	1	1	5
Kabupaten Kepulauan Mentawai	1	1	5

<https://mentawai.kab.bps.go.id>

Tabel 5.28.1 Jumlah Rumah Tangga Usaha dan Usaha Pertanian Perorangan pada Usaha Penangkaran Burung Beo Flores/Nias/Sumbawa Menurut Kecamatan dan Kepemilikan Izin di Kabupaten Kepulauan Mentawai, 2023
Number of Households and Individual Agricultural Holdings of Flores/Nias/Sumbawa Parrot Captive Breeding by District and Possession of Permit in Kepulauan Mentawai Regency, 2023

Kecamatan District	Memiliki Izin Penangkaran With Captive Breeding Permit	
	Rumah Tangga Usaha Penangkaran Burung Beo Flores/ Nias/Sumbawa (rumah tangga) Flores/Nias/Sumbawa Parrot Captive Breeding Households (households)	Usaha Pertanian Perorangan Penangkaran Burung Beo Flores/ Nias/Sumbawa (unit) Flores/Nias/Sumbawa Parrot Captive Breeding Individual Agricultural Holdings (units)
(1)	(2)	(3)
Pagai Selatan	-	-
Sikakap	-	-
Pagai Utara	-	-
Sipora Selatan	-	-
Sipora Utara	-	-
Siberut Selatan	-	-
Siberut Barat Daya	-	-
Siberut Tengah	-	-
Siberut Utara	1	1
Siberut Barat	1	1
Kabupaten Kepulauan Mentawai	2	2

<https://mentawai.kab.bps.go.id>



Lanjutan Tabel/Continued Table 5.28.1

Kecamatan District	Tidak Memiliki Izin Penangkaran Without Captive Breeding Permit	
	Rumah Tangga Usaha Penangkaran Burung Beo Flores/ Nias/Sumbawa (rumah tangga) Flores/Nias/Sumbawa Parrot Captive Breeding Households (households)	Usaha Pertanian Perorangan Penangkaran Burung Beo Flores/ Nias/Sumbawa (unit) Flores/Nias/Sumbawa Parrot Captive Breeding Individual Agricultural Holdings (units)
(1)	(4)	(5)
Pagai Selatan	-	-
Sikakap	-	-
Pagai Utara	-	-
Sipora Selatan	9	9
Sipora Utara	2	2
Siberut Selatan	-	-
Siberut Barat Daya	-	-
Siberut Tengah	-	-
Siberut Utara	1	1
Siberut Barat	4	4
Kabupaten Kepulauan Mentawai	16	16

Catatan/Note: ¹ Satu Rumah Tangga Usaha Penangkaran Satwa Liar dapat terdiri lebih dari satu Usaha Pertanian Perorangan Penangkaran Satwa Liar yang mengusahakan komoditas satwa liar yang sama dengan kepemilikan izin yang berbeda/One Wild Animal Captive Breeding Household may consist of more than one Wild Animal Captive Breeding Individual Agricultural Holdings that cultivate the same type of wild animals with different type of ownership permits

Tabel 5.28.2 **Jumlah Rumah Tangga Usaha dan Usaha Pertanian Perorangan pada Usaha Penangkaran Burung Jalak Bali Menurut Kecamatan dan Kepemilikan Izin di Kabupaten Kepulauan Mentawai, 2023**
Number of Households and Individual Agricultural Holdings of Bali Starling Captive Breeding by District and Possession of Permit in Kepulauan Mentawai Regency, 2023

Kecamatan District	Memiliki Izin Penangkaran With Captive Breeding Permit	
	Rumah Tangga Usaha Penangkaran Burung Jalak Bali (rumah tangga) Bali Starling Captive Breeding Households (households)	Usaha Pertanian Perorangan Penangkaran Burung Jalak Bali (unit) Bali Starling Captive Breeding Individual Agricultural Holdings (units)
(1)	(2)	(3)
Pagai Selatan	-	-
Sikakap	-	-
Pagai Utara	-	-
Sipora Selatan	-	-
Sipora Utara	-	-
Siberut Selatan	-	-
Siberut Barat Daya	-	-
Siberut Tengah	-	-
Siberut Utara	-	-
Siberut Barat	-	-
Kabupaten Kepulauan Mentawai	-	-

<https://mentawai.kab.bps.go.id>



Lanjutan Tabel/Continued Table 5.28.2

Kecamatan District	Tidak Memiliki Izin Penangkaran Without Captive Breeding Permit	
	Rumah Tangga Usaha Penangkaran Burung Jalak Bali (rumah tangga) Bali Starling Captive Breeding Households (households)	Usaha Pertanian Perorangan Penangkaran Burung Jalak Bali (unit) Bali Starling Captive Breeding Individual Agricultural Holdings (units)
(1)	(4)	(5)
Pagai Selatan	-	-
Sikakap	-	-
Pagai Utara	-	-
Sipora Selatan	-	-
Sipora Utara	-	-
Siberut Selatan	-	-
Siberut Barat Daya	-	-
Siberut Tengah	-	-
Siberut Utara	-	-
Siberut Barat	-	-
Kabupaten Kepulauan Mentawai	-	-

Catatan/Note: ¹ Satu Rumah Tangga Usaha Penangkaran Satwa Liar dapat terdiri lebih dari satu Usaha Pertanian Perorangan Penangkaran Satwa Liar yang mengusahakan komoditas satwa liar yang sama dengan kepemilikan izin yang berbeda/One Wild Animal Captive Breeding Household may consist of more than one Wild Animal Captive Breeding Individual Agricultural Holdings that cultivate the same type of wild animals with different type of ownership permits

Tabel
Table

5.28.3

Jumlah Rumah Tangga Usaha dan Usaha Pertanian Perorangan pada Usaha Penangkaran Burung Nuri Sangir/Sulawesi Menurut Kecamatan dan Kepemilikan Izin di Kabupaten Kepulauan Mentawai, 2023
Number of Households and Individual Agricultural Holdings of Sangir/Sulawesi Parrot Captive Breeding by District and Possession of Permit in Kepulauan Mentawai Regency, 2023

Kecamatan District	Memiliki Izin Penangkaran With Captive Breeding Permit	
	Rumah Tangga Usaha Penangkaran Burung Nuri Sangir/Sulawesi (rumah tangga) Sangir/Sulawesi Parrot Captive Breeding Households (households)	Usaha Pertanian Perorangan Penangkaran Burung Nuri Sangir/Sulawesi (unit) Sangir/Sulawesi Parrot Captive Breeding Individual Agricultural Holdings (units)
(1)	(2)	(3)
Pagai Selatan	-	-
Sikakap	-	-
Pagai Utara	-	-
Sipora Selatan	-	-
Sipora Utara	-	-
Siberut Selatan	-	-
Siberut Barat Daya	-	-
Siberut Tengah	-	-
Siberut Utara	-	-
Siberut Barat	-	-
Kabupaten Kepulauan Mentawai	-	-

<https://mentawai.kab.bps.go.id>



Lanjutan Tabel/Continued Table 5.28.3

Kecamatan District	Tidak Memiliki Izin Penangkaran Without Captive Breeding Permit	
	Rumah Tangga Usaha Penangkaran Burung Nuri Sangir/Sulawesi (rumah tangga) Sangir/Sulawesi Parrot Captive Breeding Households (households)	Usaha Pertanian Perorangan Penangkaran Burung Nuri Sangir/Sulawesi (unit) Sangir/Sulawesi Parrot Captive Breeding Individual Agricultural Holdings (units)
(1)	(4)	(5)
Pagai Selatan	-	-
Sikakap	-	-
Pagai Utara	-	-
Sipora Selatan	-	-
Sipora Utara	-	-
Siberut Selatan	-	-
Siberut Barat Daya	-	-
Siberut Tengah	-	-
Siberut Utara	-	-
Siberut Barat	-	-
Kabupaten Kepulauan Mentawai	-	-

Catatan/Note: ¹ Satu Rumah Tangga Usaha Penangkaran Satwa Liar dapat terdiri lebih dari satu Usaha Pertanian Perorangan Penangkaran Satwa Liar yang mengusahakan komoditas satwa liar yang sama dengan kepemilikan izin yang berbeda/One Wild Animal Captive Breeding Household may consist of more than one Wild Animal Captive Breeding Individual Agricultural Holdings that cultivate the same type of wild animals with different type of ownership permits

Tabel
Table 5.28.4

Jumlah Rumah Tangga Usaha dan Usaha Pertanian Perorangan pada Usaha Penangkaran Burung Kacer Menurut Kecamatan dan Kepemilikan Izin di Kabupaten Kepulauan Mentawai, 2023
Number of Households and Individual Agricultural Holdings of Kacer Bird Captive Breeding by District and Possession of Permit in Kepulauan Mentawai Regency, 2023

Kecamatan District	Memiliki Izin Penangkaran With Captive Breeding Permit	
	Rumah Tangga Usaha Penangkaran Burung Kacer (rumah tangga) Kacer Bird Captive Breeding Households (households)	Usaha Pertanian Perorangan Penangkaran Burung Kacer (unit) Kacer Bird Captive Breeding Individual Agricultural Holdings (units)
(1)	(2)	(3)
Pagai Selatan	-	-
Sikakap	-	-
Pagai Utara	-	-
Sipora Selatan	-	-
Sipora Utara	-	-
Siberut Selatan	-	-
Siberut Barat Daya	-	-
Siberut Tengah	-	-
Siberut Utara	-	-
Siberut Barat	-	-
Kabupaten Kepulauan Mentawai	-	-

<https://mentawai.kab.bps.go.id>



Lanjutan Tabel/Continued Table 5.28.4

Kecamatan District	Tidak Memiliki Izin Penangkaran Without Captive Breeding Permit	
	Rumah Tangga Usaha Penangkaran Burung Kacer (rumah tangga) Kacer Bird Captive Breeding Households (households)	Usaha Pertanian Perorangan Penangkaran Burung Kacer (unit) Kacer Bird Captive Breeding Individual Agricultural Holdings (units)
(1)	(4)	(5)
Pagai Selatan	-	-
Sikakap	-	-
Pagai Utara	-	-
Sipora Selatan	-	-
Sipora Utara	-	-
Siberut Selatan	-	-
Siberut Barat Daya	-	-
Siberut Tengah	-	-
Siberut Utara	-	-
Siberut Barat	-	-
Kabupaten Kepulauan Mentawai	-	-

Catatan/Note: ¹ Satu Rumah Tangga Usaha Penangkaran Satwa Liar dapat terdiri lebih dari satu Usaha Pertanian Perorangan Penangkaran Satwa Liar yang mengusahakan komoditas satwa liar yang sama dengan kepemilikan izin yang berbeda/One Wild Animal Captive Breeding Household may consist of more than one Wild Animal Captive Breeding Individual Agricultural Holdings that cultivate the same type of wild animals with different type of ownership permits

Tabel
Table

5.28.5

Jumlah Rumah Tangga Usaha dan Usaha Pertanian Perorangan pada Usaha Penangkaran Burung Kenari Menurut Kecamatan dan Kepemilikan Izin di Kabupaten Kepulauan Mentawai, 2023
Number of Households and Individual Agricultural Holdings of Canary Bird Captive Breeding by District and Possession of Permit in Kepulauan Mentawai Regency, 2023

Kecamatan District	Memiliki Izin Penangkaran With Captive Breeding Permit	
	Rumah Tangga Usaha Penangkaran Burung Kenari (rumah tangga) Canary Bird Captive Breeding Households (households)	Usaha Pertanian Perorangan Penangkaran Burung Kenari (unit) Canary Bird Captive Breeding Individual Agricultural Holdings units
(1)	(2)	(3)
Pagai Selatan	-	-
Sikakap	-	-
Pagai Utara	-	-
Sipora Selatan	-	-
Sipora Utara	-	-
Siberut Selatan	-	-
Siberut Barat Daya	-	-
Siberut Tengah	-	-
Siberut Utara	-	-
Siberut Barat	-	-
Kabupaten Kepulauan Mentawai	-	-

<https://mentawai.kab.bps.go.id>



Lanjutan Tabel/Continued Table 5.28.5

Kecamatan District	Tidak Memiliki Izin Penangkaran Without Captive Breeding Permit	
	Rumah Tangga Usaha Penangkaran Burung Kenari (rumah tangga) Canary Bird Captive Breeding Households (households)	Usaha Pertanian Perorangan Penangkaran Burung Kenari (unit) Canary Bird Captive Breeding Individual Agricultural Holdings (units)
(1)	(4)	(5)
Pagai Selatan	-	-
Sikakap	-	-
Pagai Utara	-	-
Sipora Selatan	-	-
Sipora Utara	-	-
Siberut Selatan	-	-
Siberut Barat Daya	-	-
Siberut Tengah	-	-
Siberut Utara	-	-
Siberut Barat	-	-
Kabupaten Kepulauan Mentawai	-	-

Catatan/Note: ¹ Satu Rumah Tangga Usaha Penangkaran Satwa Liar dapat terdiri lebih dari satu Usaha Pertanian Perorangan Penangkaran Satwa Liar yang mengusahakan komoditas satwa liar yang sama dengan kepemilikan izin yang berbeda/One Wild Animal Captive Breeding Household may consist of more than one Wild Animal Captive Breeding Individual Agricultural Holdings that cultivate the same type of wild animals with different type of ownership permits

Tabel
Table 5.28.6

Jumlah Rumah Tangga Usaha dan Usaha Pertanian Perorangan pada Usaha Penangkaran Burung Kutilang Menurut Kecamatan dan Kepemilikan Izin di Kabupaten Kepulauan Mentawai, 2023
Number of Households and Individual Agricultural Holdings of Sooty-Headed Bulbul Captive Breeding by District and Possession of Permit in Kepulauan Mentawai Regency, 2023

Kecamatan District	Memiliki Izin Penangkaran With Captive Breeding Permit	
	Rumah Tangga Usaha Penangkaran Burung Kutilang (rumah tangga) Sooty-Headed Bulbul Captive Breeding Households (households)	Usaha Pertanian Perorangan Penangkaran Burung Kutilang (unit) Sooty-Headed Bulbul Captive Breeding Individual Agricultural Holdings (units)
(1)	(2)	(3)
Pagai Selatan	-	-
Sikakap	-	-
Pagai Utara	-	-
Sipora Selatan	-	-
Sipora Utara	-	-
Siberut Selatan	-	-
Siberut Barat Daya	-	-
Siberut Tengah	-	-
Siberut Utara	-	-
Siberut Barat	-	-
Kabupaten Kepulauan Mentawai	-	-

<https://mentawai.kab.bps.go.id>



Lanjutan Tabel/Continued Table 5.28.6

Kecamatan District	Tidak Memiliki Izin Penangkaran Without Captive Breeding Permit	
	Rumah Tangga Usaha Penangkaran Burung Kutilang (rumah tangga) Sooty-Headed Bulbul Captive Breeding Households (households)	Usaha Pertanian Perorangan Penangkaran Burung Kutilang (unit) Sooty-Headed Bulbul Captive Breeding Individual Agricultural Holdings (units)
(1)	(4)	(5)
Pagai Selatan	-	-
Sikakap	-	-
Pagai Utara	-	-
Sipora Selatan	-	-
Sipora Utara	-	-
Siberut Selatan	-	-
Siberut Barat Daya	-	-
Siberut Tengah	-	-
Siberut Utara	-	-
Siberut Barat	-	-
Kabupaten Kepulauan Mentawai	-	-

Catatan/Note: ¹ Satu Rumah Tangga Usaha Penangkaran Satwa Liar dapat terdiri lebih dari satu Usaha Pertanian Perorangan Penangkaran Satwa Liar yang mengusahakan komoditas satwa liar yang sama dengan kepemilikan izin yang berbeda/One Wild Animal Captive Breeding Household may consist of more than one Wild Animal Captive Breeding Individual Agricultural Holdings that cultivate the same type of wild animals with different type of ownership permits

Tabel
Table 5.28.7

Jumlah Rumah Tangga Usaha dan Usaha Pertanian Perorangan pada Usaha Penangkaran Burung Murai Batu Menurut Kecamatan dan Kepemilikan Izin di Kabupaten Kepulauan Mentawai, 2023
Number of Households and Individual Agricultural Holdings of Stone Magpie Captive Breeding by District and Possession of Permit in Kepulauan Mentawai Regency, 2023

Kecamatan District	Memiliki Izin Penangkaran With Captive Breeding Permit	
	Rumah Tangga Usaha Penangkaran Burung Murai Batu (rumah tangga) Stone Magpie Captive Breeding Households (households)	Usaha Pertanian Perorangan Penangkaran Burung Murai Batu (unit) Stone Magpie Captive Breeding Individual Agricultural Holdings (units)
(1)	(2)	(3)
Pagai Selatan	-	-
Sikakap	-	-
Pagai Utara	-	-
Sipora Selatan	-	-
Sipora Utara	-	-
Siberut Selatan	-	-
Siberut Barat Daya	-	-
Siberut Tengah	-	-
Siberut Utara	-	-
Siberut Barat	-	-
Kabupaten Kepulauan Mentawai	-	-

<https://mentawai.kab.bps.go.id>

Lanjutan Tabel/*Continued Table 5.28.7*

Kecamatan <i>District</i>	Tidak Memiliki Izin Penangkaran <i>Without Captive Breeding Permit</i>	
	Rumah Tangga Usaha Penangkaran Burung Murai Batu (rumah tangga) <i>Stone Magpie Captive Breeding Households</i> (households)	Usaha Pertanian Perorangan Penangkaran Burung Murai Batu (unit) <i>Stone Magpie Captive Breeding Individual</i> <i>Agricultural Holdings (units)</i>
(1)	(4)	(5)
Pagai Selatan	-	-
Sikakap	-	-
Pagai Utara	-	-
Sipora Selatan	-	-
Sipora Utara	-	-
Siberut Selatan	-	-
Siberut Barat Daya	-	-
Siberut Tengah	-	-
Siberut Utara	-	-
Siberut Barat	-	-
Kabupaten Kepulauan Mentawai	-	-

Catatan/Note: ¹ Satu Rumah Tangga Usaha Penangkaran Satwa Liar dapat terdiri lebih dari satu Usaha Pertanian Perorangan Penangkaran Satwa Liar yang mengusahakan komoditas satwa liar yang sama dengan kepemilikan izin yang berbeda/*One Wild Animal Captive Breeding Household may consist of more than one Wild Animal Captive Breeding Individual Agricultural Holdings that cultivate the same type of wild animals with different type of ownership permits*

Tabel 5.28.8 **Jumlah Rumah Tangga Usaha dan Usaha Pertanian Perorangan pada Usaha Penangkaran Burung Perkutut Menurut Kecamatan dan Kepemilikan Izin di Kabupaten Kepulauan Mentawai, 2023**
Number of Households and Individual Agricultural Holdings of Turtledove Captive Breeding by District and Possession of Permit in Kepulauan Mentawai Regency, 2023

Kecamatan <i>District</i>	Memiliki Izin Penangkaran <i>With Captive Breeding Permit</i>	
	Rumah Tangga Usaha Penangkaran Burung Perkutut (rumah tangga) <i>Turtledove Captive Breeding Households (households)</i>	Usaha Pertanian Perorangan Penangkaran Burung Perkutut (unit) <i>Turtledove Captive Breeding Individual Agricultural Holdings (units)</i>
(1)	(2)	(3)
Pagai Selatan	-	-
Sikakap	-	-
Pagai Utara	-	-
Sipora Selatan	-	-
Sipora Utara	-	-
Siberut Selatan	-	-
Siberut Barat Daya	-	-
Siberut Tengah	-	-
Siberut Utara	-	-
Siberut Barat	-	-
Kabupaten Kepulauan Mentawai	-	-

<https://mentawai.kab.bps.go.id>



Lanjutan Tabel/Continued Table 5.28.8

Kecamatan District	Tidak Memiliki Izin Penangkaran Without Captive Breeding Permit	
	Rumah Tangga Usaha Penangkaran Burung Perkutut (rumah tangga) <i>Turtledove Captive Breeding Households (households)</i>	Usaha Pertanian Perorangan Penangkaran Burung Perkutut (unit) <i>Turtledove Captive Breeding Individual Agricultural Holdings (units)</i>
(1)	(4)	(5)
Pagai Selatan	-	-
Sikakap	-	-
Pagai Utara	-	-
Sipora Selatan	-	-
Sipora Utara	-	-
Siberut Selatan	-	-
Siberut Barat Daya	-	-
Siberut Tengah	-	-
Siberut Utara	-	-
Siberut Barat	-	-
Kabupaten Kepulauan Mentawai	-	-

Catatan/Note: ¹ Satu Rumah Tangga Usaha Penangkaran Satwa Liar dapat terdiri lebih dari satu Usaha Pertanian Perorangan Penangkaran Satwa Liar yang mengusahakan komoditas satwa liar yang sama dengan kepemilikan izin yang berbeda/One Wild Animal Captive Breeding Household may consist of more than one Wild Animal Captive Breeding Individual Agricultural Holdings that cultivate the same type of wild animals with different type of ownership permits

Tabel
Table

5.28.9

Jumlah Rumah Tangga Usaha dan Usaha Pertanian Perorangan pada Usaha Penangkaran Kus-Kus Hutan Menurut Kecamatan dan Kepemilikan Izin di Kabupaten Kepulauan Mentawai, 2023
Number of Households and Individual Agricultural Holdings of Forest Cuscus Captive Breeding by District and Possession of Permit in Kepulauan Mentawai Regency, 2023

Kecamatan District	Memiliki Izin Penangkaran With Captive Breeding Permit	
	Rumah Tangga Usaha Penangkaran Kus-Kus Hutan (rumah tangga) Forest Cuscus Captive Breeding Households (households)	Usaha Pertanian Perorangan Penangkaran Kus-Kus Hutan (unit) Forest Cuscus Captive Breeding Individual Agricultural Holdings (units)
(1)	(2)	(3)
Pagai Selatan	-	-
Sikakap	-	-
Pagai Utara	-	-
Sipora Selatan	-	-
Sipora Utara	-	-
Siberut Selatan	-	-
Siberut Barat Daya	-	-
Siberut Tengah	-	-
Siberut Utara	-	-
Siberut Barat	-	-
Kabupaten Kepulauan Mentawai	-	-

<https://mentawai.kab.bps.go.id>



Lanjutan Tabel/Continued Table 5.28.9

Kecamatan District	Tidak Memiliki Izin Penangkaran Without Captive Breeding Permit	
	Rumah Tangga Usaha Penangkaran Kus-Kus Hutan (rumah tangga) Forest Cuscus Captive Breeding Households (households)	Usaha Pertanian Perorangan Penangkaran Kus-Kus Hutan (unit) Forest Cuscus Captive Breeding Individual Agricultural Holdings (units)
(1)	(4)	(5)
Pagai Selatan	-	-
Sikakap	-	-
Pagai Utara	-	-
Sipora Selatan	-	-
Sipora Utara	-	-
Siberut Selatan	-	-
Siberut Barat Daya	-	-
Siberut Tengah	-	-
Siberut Utara	-	-
Siberut Barat	-	-
Kabupaten Kepulauan Mentawai	-	-

Catatan/Note: ¹ Satu Rumah Tangga Usaha Penangkaran Satwa Liar dapat terdiri lebih dari satu Usaha Pertanian Perorangan Penangkaran Satwa Liar yang mengusahakan komoditas satwa liar yang sama dengan kepemilikan izin yang berbeda/One Wild Animal Captive Breeding Household may consist of more than one Wild Animal Captive Breeding Individual Agricultural Holdings that cultivate the same type of wild animals with different type of ownership permits

Tabel
Table

5.28.10

Jumlah Rumah Tangga Usaha dan Usaha Pertanian Perorangan pada Usaha Penangkaran Rusa/Menjangan/Kancil/ Kijang Menurut Kecamatan dan Kepemilikan Izin di Kabupaten Kepulauan Mentawai, 2023
Number of Households and Individual Agricultural Holdings of Deer/Stag/Mouse Deer/Barking Deer Captive Breeding by District and Possession of Permit in Kepulauan Mentawai Regency, 2023

Kecamatan District	Memiliki Izin Penangkaran With Captive Breeding Permit	
	Rumah Tangga Usaha Penangkaran Rusa/ Menjangan/Kancil/ Kijang (rumah tangga) Deer/Stag/Mouse Deer/Barking Deer Captive Breeding Households (households)	Usaha Pertanian Perorangan Penangkaran Rusa/Menjangan/Kancil/ Kijang (unit) Deer/Stag/Mouse Deer/Barking Deer Captive Breeding Individual Agricultural Holdings (units)
(1)	(2)	(3)
Pagai Selatan	-	-
Sikakap	-	-
Pagai Utara	-	-
Sipora Selatan	-	-
Sipora Utara	-	-
Siberut Selatan	-	-
Siberut Barat Daya	-	-
Siberut Tengah	-	-
Siberut Utara	-	-
Siberut Barat	-	-
Kabupaten Kepulauan Mentawai	-	-

<https://mentawai.kab.bps.go.id>



Lanjutan Tabel/Continued Table 5.28.10

Kecamatan District	Tidak Memiliki Izin Penangkaran Without Captive Breeding Permit	
	Rumah Tangga Usaha Penangkaran Rusa/ Menjangan/Kancil/ Kijang (rumah tangga) Deer/Stag/Mouse Deer/Barking Deer Captive Breeding Households (households)	Usaha Pertanian Perorangan Penangkaran Rusa/Menjangan/Kancil/ Kijang (unit) Deer/Stag/Mouse Deer/Barking Deer Captive Breeding Individual Agricultural Holdings (units)
(1)	(4)	(5)
Pagai Selatan	-	-
Sikakap	-	-
Pagai Utara	-	-
Sipora Selatan	-	-
Sipora Utara	-	-
Siberut Selatan	-	-
Siberut Barat Daya	-	-
Siberut Tengah	-	-
Siberut Utara	-	-
Siberut Barat	1	1
Kabupaten Kepulauan Mentawai	1	1

Catatan/Note: ¹ Satu Rumah Tangga Usaha Penangkaran Satwa Liar dapat terdiri lebih dari satu Usaha Pertanian Perorangan Penangkaran Satwa Liar yang mengusahakan komoditas satwa liar yang sama dengan kepemilikan izin yang berbeda/One Wild Animal Captive Breeding Household may consist of more than one Wild Animal Captive Breeding Individual Agricultural Holdings that cultivate the same type of wild animals with different type of ownership permits

Tabel 5.29.1 **Jumlah Rumah Tangga Usaha Penangkaran Burung Beo Flores/Nias/Sumbawa Menurut Kecamatan dan Pemanfaatan Produksi di Kabupaten Kepulauan Mentawai (rumah tangga), 2023**
Number of Flores/Nias/Sumbawa Parrot Captive Breeding Households by Kecamatan and Product Utilization in Kepulauan Mentawai Regency (households), 2023

Kecamatan District	Pemanfaatan Produksi Product Utilization			
	Belum Dijual Not Yet Being Sold	Seluruhnya Dijual Sold Entirely	Sebagian Besar untuk Dijual Mainly for Sale	Sebagian Besar untuk Dikonsumsi Sendiri Mainly for Own Consumption
(1)	(2)	(3)	(4)	(5)
Pagai Selatan	-	-	-	-
Sikakap	-	-	-	-
Pagai Utara	-	-	-	-
Sipora Selatan	6	1	1	-
Sipora Utara	-	-	-	-
Siberut Selatan	-	-	-	-
Siberut Barat Daya	-	-	-	-
Siberut Tengah	-	-	-	-
Siberut Utara	-	2	-	-
Siberut Barat	5	-	-	-
Kabupaten Kepulauan Mentawai	11	3	1	-

Catatan/Note: *Satu Rumah Tangga Usaha Penangkaran Satwa Liar dapat terdiri lebih dari satu Usaha Pertanian Perorangan Penangkaran Satwa Liar yang mengusahakan komoditas satwa liar yang sama dengan kepemilikan izin yang berbeda/One Wild Animal Captive Breeding Household may consist of more than one Wild Animal Captive Breeding Individual Agricultural Holdings that cultivate the same type of wild animals with different type of ownership permits

Tabel
Table

5.29.2

Jumlah Rumah Tangga Usaha Penangkaran Burung Jalak Bali Menurut Kecamatan dan Pemanfaatan Produksi di Kabupaten Kepulauan Mentawai (rumah tangga), 2023
Number of Bali Starling Captive Breeding Households by Kecamatan and Product Utilization in Kepulauan Mentawai Regency (households), 2023

Kecamatan District	Pemanfaatan Produksi Product Utilization			
	Belum Dijual Not Yet Being Sold	Seluruhnya Dijual Sold Entirely	Sebagian Besar untuk Dijual Mainly for Sale	Sebagian Besar untuk Dikonsumsi Sendiri Mainly for Own Consumption
(1)	(2)	(3)	(4)	(5)
Pagai Selatan	-	-	-	-
Sikakap	-	-	-	-
Pagai Utara	-	-	-	-
Sipora Selatan	-	-	-	-
Sipora Utara	-	-	-	-
Siberut Selatan	-	-	-	-
Siberut Barat Daya	-	-	-	-
Siberut Tengah	-	-	-	-
Siberut Utara	-	-	-	-
Siberut Barat	-	-	-	-
Kabupaten Kepulauan Mentawai	-	-	-	-

Catatan/Note: ¹Satu Rumah Tangga Usaha Penangkaran Satwa Liar dapat terdiri lebih dari satu Usaha Pertanian Perorangan Penangkaran Satwa Liar yang mengusahakan komoditas satwa liar yang sama dengan kepemilikan izin yang berbeda/One Wild Animal Captive Breeding Household may consist of more than one Wild Animal Captive Breeding Individual Agricultural Holdings that cultivate the same type of wild animals with different type of ownership permits

Tabel
Table 5.29.3

Jumlah Rumah Tangga Usaha Penangkaran Burung Nuri Sangir/Sulawesi Menurut Kecamatan dan Pemanfaatan Produksi di Kabupaten Kepulauan Mentawai (rumah tangga), 2023
Number of Sangir/Sulawesi Parrot Captive Breeding Households by Kecamatan and Product Utilization in Kepulauan Mentawai Regency (households), 2023

Kecamatan District	Pemanfaatan Produksi Product Utilization			
	Belum Dijual Not Yet Being Sold	Seluruhnya Dijual Sold Entirely	Sebagian Besar untuk Dijual Mainly for Sale	Sebagian Besar untuk Dikonsumsi Sendiri Mainly for Own Consumption
(1)	(2)	(3)	(4)	(5)
Pagai Selatan	-	-	-	-
Sikakap	-	-	-	-
Pagai Utara	-	-	-	-
Sipora Selatan	-	-	-	-
Sipora Utara	-	-	-	-
Siberut Selatan	-	-	-	-
Siberut Barat Daya	-	-	-	-
Siberut Tengah	-	-	-	-
Siberut Utara	-	-	-	-
Siberut Barat	-	-	-	-
Kabupaten Kepulauan Mentawai	-	-	-	-

Catatan/Note: 'Satu Rumah Tangga Usaha Penangkaran Satwa Liar dapat terdiri lebih dari satu Usaha Pertanian Perorangan Penangkaran Satwa Liar yang mengusahakan komoditas satwa liar yang sama dengan kepemilikan izin yang berbeda/One Wild Animal Captive Breeding Household may consist of more than one Wild Animal Captive Breeding Individual Agricultural Holdings that cultivate the same type of wild animals with different type of ownership permits

Tabel
Table

5.29.4

Jumlah Rumah Tangga Usaha Penangkaran Burung Kacer Menurut Kecamatan dan Pemanfaatan Produksi di Kabupaten Kepulauan Mentawai (rumah tangga), 2023
Number of Kacer Bird Captive Breeding Households by Kecamatan and Product Utilization in Kepulauan Mentawai Regency (households), 2023

Kecamatan District	Pemanfaatan Produksi Product Utilization			
	Belum Dijual Not Yet Being Sold	Seluruhnya Dijual Sold Entirely	Sebagian Besar untuk Dijual Mainly for Sale	Sebagian Besar untuk Dikonsumsi Sendiri Mainly for Own Consumption
(1)	(2)	(3)	(4)	(5)
Pagai Selatan	-	-	-	-
Sikakap	-	-	-	-
Pagai Utara	-	-	-	-
Sipora Selatan	-	-	-	-
Sipora Utara	-	-	-	-
Siberut Selatan	-	-	-	-
Siberut Barat Daya	-	-	-	-
Siberut Tengah	-	-	-	-
Siberut Utara	-	-	-	-
Siberut Barat	-	-	-	-
Kabupaten Kepulauan Mentawai	-	-	-	-

Catatan/Note: ¹Satu Rumah Tangga Usaha Penangkaran Satwa Liar dapat terdiri lebih dari satu Usaha Pertanian Perorangan Penangkaran Satwa Liar yang mengusahakan komoditas satwa liar yang sama dengan kepemilikan izin yang berbeda/One Wild Animal Captive Breeding Household may consist of more than one Wild Animal Captive Breeding Individual Agricultural Holdings that cultivate the same type of wild animals with different type of ownership permits

Tabel 5.29.5 **Jumlah Rumah Tangga Usaha Penangkaran Burung Kenari Menurut Kecamatan dan Pemanfaatan Produksi di Kabupaten Kepulauan Mentawai (rumah tangga), 2023**
Number of Canary Bird Captive Breeding Households by Kecamatan and Product Utilization in Kepulauan Mentawai Regency (households), 2023

Kecamatan District	Pemanfaatan Produksi Product Utilization			
	Belum Dijual Not Yet Being Sold	Seluruhnya Dijual Sold Entirely	Sebagian Besar untuk Dijual Mainly for Sale	Sebagian Besar untuk Dikonsumsi Sendiri Mainly for Own Consumption
(1)	(2)	(3)	(4)	(5)
Pagai Selatan	-	-	-	-
Sikakap	-	-	-	-
Pagai Utara	-	-	-	-
Sipora Selatan	-	-	-	-
Sipora Utara	-	-	-	-
Siberut Selatan	-	-	-	-
Siberut Barat Daya	-	-	-	-
Siberut Tengah	-	-	-	-
Siberut Utara	-	-	-	-
Siberut Barat	-	-	-	-
Kabupaten Kepulauan Mentawai	-	-	-	-

Catatan/Note: 'Satu Rumah Tangga Usaha Penangkaran Satwa Liar dapat terdiri lebih dari satu Usaha Pertanian Perorangan Penangkaran Satwa Liar yang mengusahakan komoditas satwa liar yang sama dengan kepemilikan izin yang berbeda/One Wild Animal Captive Breeding Household may consist of more than one Wild Animal Captive Breeding Individual Agricultural Holdings that cultivate the same type of wild animals with different type of ownership permits

Tabel
Table

5.29.6

Jumlah Rumah Tangga Usaha Penangkaran Burung Kutilang Menurut Kecamatan dan Pemanfaatan Produksi di Kabupaten Kepulauan Mentawai (rumah tangga), 2023

Number of Sooty-Headed Bulbul Captive Breeding Households by Kecamatan and Product Utilization in Kepulauan Mentawai Regency (households), 2023

Kecamatan District	Pemanfaatan Produksi Product Utilization			
	Belum Dijual Not Yet Being Sold	Seluruhnya Dijual Sold Entirely	Sebagian Besar untuk Dijual Mainly for Sale	Sebagian Besar untuk Dikonsumsi Sendiri Mainly for Own Consumption
(1)	(2)	(3)	(4)	(5)
Pagai Selatan	-	-	-	-
Sikakap	-	-	-	-
Pagai Utara	-	-	-	-
Sipora Selatan	-	-	-	-
Sipora Utara	-	-	-	-
Siberut Selatan	-	-	-	-
Siberut Barat Daya	-	-	-	-
Siberut Tengah	-	-	-	-
Siberut Utara	-	-	-	-
Siberut Barat	-	-	-	-
Kabupaten Kepulauan Mentawai	-	-	-	-

Catatan/Note: ¹Satu Rumah Tangga Usaha Penangkaran Satwa Liar dapat terdiri lebih dari satu Usaha Pertanian Perorangan Penangkaran Satwa Liar yang mengusahakan komoditas satwa liar yang sama dengan kepemilikan izin yang berbeda/One Wild Animal Captive Breeding Household may consist of more than one Wild Animal Captive Breeding Individual Agricultural Holdings that cultivate the same type of wild animals with different type of ownership permits

Tabel 5.29.7 **Jumlah Rumah Tangga Usaha Penangkaran Burung Murai Batu Menurut Kecamatan dan Pemanfaatan Produksi di Kabupaten Kepulauan Mentawai (rumah tangga), 2023**
Number of Stone Magpie Captive Breeding Households by Kecamatan and Product Utilization in Kepulauan Mentawai Regency (households), 2023

Kecamatan District	Pemanfaatan Produksi Product Utilization			
	Belum Dijual Not Yet Being Sold	Seluruhnya Dijual Sold Entirely	Sebagian Besar untuk Dijual Mainly for Sale	Sebagian Besar untuk Dikonsumsi Sendiri Mainly for Own Consumption
(1)	(2)	(3)	(4)	(5)
Pagai Selatan	-	-	-	-
Sikakap	-	-	-	-
Pagai Utara	-	-	-	-
Sipora Selatan	-	-	-	-
Sipora Utara	-	-	-	-
Siberut Selatan	-	-	-	-
Siberut Barat Daya	-	-	-	-
Siberut Tengah	-	-	-	-
Siberut Utara	-	-	-	-
Siberut Barat	-	-	-	-
Kabupaten Kepulauan Mentawai	-	-	-	-

Catatan/Note: ¹Satu Rumah Tangga Usaha Penangkaran Satwa Liar dapat terdiri lebih dari satu Usaha Pertanian Perorangan Penangkaran Satwa Liar yang mengusahakan komoditas satwa liar yang sama dengan kepemilikan izin yang berbeda/ *One Wild Animal Captive Breeding Household may consist of more than one Wild Animal Captive Breeding Individual Agricultural Holdings that cultivate the same type of wild animals with different type of ownership permits*

Tabel
Table

5.29.8

Jumlah Rumah Tangga Usaha Penangkaran Burung Perkutut Menurut Kecamatan dan Pemanfaatan Produksi di Kabupaten Kepulauan Mentawai (rumah tangga), 2023
Number of Turtledove Captive Breeding Households by Kecamatan and Product Utilization in Kepulauan Mentawai Regency (households), 2023

Kecamatan District	Pemanfaatan Produksi Product Utilization			
	Belum Dijual Not Yet Being Sold	Seluruhnya Dijual Sold Entirely	Sebagian Besar untuk Dijual Mainly for Sale	Sebagian Besar untuk Dikonsumsi Sendiri Mainly for Own Consumption
(1)	(2)	(3)	(4)	(5)
Pagai Selatan	-	-	-	-
Sikakap	-	-	-	-
Pagai Utara	-	-	-	-
Sipora Selatan	-	-	-	-
Sipora Utara	-	-	-	-
Siberut Selatan	-	-	-	-
Siberut Barat Daya	-	-	-	-
Siberut Tengah	-	-	-	-
Siberut Utara	-	-	-	-
Siberut Barat	-	-	-	-
Kabupaten Kepulauan Mentawai	-	-	-	-

Catatan/Note: ¹Satu Rumah Tangga Usaha Penangkaran Satwa Liar dapat terdiri lebih dari satu Usaha Pertanian Perorangan Penangkaran Satwa Liar yang mengusahakan komoditas satwa liar yang sama dengan kepemilikan izin yang berbeda/One Wild Animal Captive Breeding Household may consist of more than one Wild Animal Captive Breeding Individual Agricultural Holdings that cultivate the same type of wild animals with different type of ownership permits

Tabel 5.29.9 **Jumlah Rumah Tangga Usaha Penangkaran Kus-Kus Hutan Menurut Kecamatan dan Pemanfaatan Produksi di Kabupaten Kepulauan Mentawai (rumah tangga), 2023**
Number of Forest Cuscus Captive Breeding Households by Kecamatan and Product Utilization in Kepulauan Mentawai Regency (households), 2023

Kecamatan District	Pemanfaatan Produksi Product Utilization			
	Belum Dijual Not Yet Being Sold	Seluruhnya Dijual Sold Entirely	Sebagian Besar untuk Dijual Mainly for Sale	Sebagian Besar untuk Dikonsumsi Sendiri Mainly for Own Consumption
(1)	(2)	(3)	(4)	(5)
Pagai Selatan	-	-	-	-
Sikakap	-	-	-	-
Pagai Utara	-	-	-	-
Sipora Selatan	-	-	-	-
Sipora Utara	-	-	-	-
Siberut Selatan	-	-	-	-
Siberut Barat Daya	-	-	-	-
Siberut Tengah	-	-	-	-
Siberut Utara	-	-	-	-
Siberut Barat	-	-	-	-
Kabupaten Kepulauan Mentawai	-	-	-	-

Catatan/Note: 'Satu Rumah Tangga Usaha Penangkaran Satwa Liar dapat terdiri lebih dari satu Usaha Pertanian Perorangan Penangkaran Satwa Liar yang mengusahakan komoditas satwa liar yang sama dengan kepemilikan izin yang berbeda/One Wild Animal Captive Breeding Household may consist of more than one Wild Animal Captive Breeding Individual Agricultural Holdings that cultivate the same type of wild animals with different type of ownership permits

Tabel
Table

5.29.10

Jumlah Rumah Tangga Usaha Penangkaran Rusa/Menjangan/Kancil/Kijang Menurut Kecamatan dan Pemanfaatan Produksi di Kabupaten Kepulauan Mentawai (rumah tangga), 2023

Number of Deer/Stag/Mouse Deer/Barking Deer Captive Breeding Households by Kecamatan and Product Utilization in Kepulauan Mentawai Regency (households), 2023

Kecamatan District	Pemanfaatan Produksi Product Utilization			
	Belum Dijual Not Yet Being Sold	Seluruhnya Dijual Sold Entirely	Sebagian Besar untuk Dijual Mainly for Sale	Sebagian Besar untuk Dikonsumsi Sendiri Mainly for Own Consumption
(1)	(2)	(3)	(4)	(5)
Pagai Selatan	-	-	-	-
Sikakap	-	-	-	-
Pagai Utara	-	-	-	-
Sipora Selatan	-	-	-	-
Sipora Utara	-	-	-	-
Siberut Selatan	-	-	-	-
Siberut Barat Daya	-	-	-	-
Siberut Tengah	-	-	-	-
Siberut Utara	-	-	-	-
Siberut Barat	-	-	-	1
Kabupaten Kepulauan Mentawai	-	-	-	1

Catatan/Note: ¹Satu Rumah Tangga Usaha Penangkaran Satwa Liar dapat terdiri lebih dari satu Usaha Pertanian Perorangan Penangkaran Satwa Liar yang mengusahakan komoditas satwa liar yang sama dengan kepemilikan izin yang berbeda/One Wild Animal Captive Breeding Household may consist of more than one Wild Animal Captive Breeding Individual Agricultural Holdings that cultivate the same type of wild animals with different type of ownership permits

Tabel
Table

5.30.1

Jumlah Usaha Pertanian Perorangan Penangkaran Burung Beo Flores/Nias/Sumbawa Menurut Kecamatan dan Pemanfaatan Produksi di Kabupaten Kepulauan Mentawai (unit), 2023
Number of Flores/Nias/Sumbawa Parrot Captive Breeding Individual Agricultural Holdings by District and Product Utilization in Kepulauan Mentawai Regency (units), 2023

Kecamatan <i>District</i>	Pemanfaatan Produksi <i>Product Utilization</i>			
	Belum Dijual <i>Not Yet Being Sold</i>	Seluruhnya Dijual <i>Sold Entirely</i>	Sebagian Besar untuk Dijual <i>Mainly for Sale</i>	Sebagian Besar untuk Dikonsumsi Sendiri <i>Mainly for Own Consumption</i>
(1)	(2)	(3)	(4)	(5)
Pagai Selatan	-	-	-	-
Sikakap	-	-	-	-
Pagai Utara	-	-	-	-
Sipora Selatan	6	1	1	-
Sipora Utara	-	-	-	-
Siberut Selatan	-	-	-	-
Siberut Barat Daya	-	-	-	-
Siberut Tengah	-	-	-	-
Siberut Utara	-	2	-	-
Siberut Barat	5	-	-	-
Kabupaten Kepulauan Mentawai	11	3	1	-

<https://mentawai.kab.bps.go.id>



Tabel
Table

5.30.2

Jumlah Usaha Pertanian Perorangan Penangkaran Burung Jalak Bali Menurut Kecamatan dan Pemanfaatan Produksi di Kabupaten Kepulauan Mentawai (unit), 2023

Number of Bali Starling Captive Breeding Individual Agricultural Holdings by District and Product Utilization in Kepulauan Mentawai Regency (units), 2023

Kecamatan District	Pemanfaatan Produksi Product Utilization			
	Belum Dijual Not Yet Being Sold	Seluruhnya Dijual Sold Entirely	Sebagian Besar untuk Dijual Mainly for Sale	Sebagian Besar untuk Dikonsumsi Sendiri Mainly for Own Consumption
(1)	(2)	(3)	(4)	(5)
Pagai Selatan	-	-	-	-
Sikakap	-	-	-	-
Pagai Utara	-	-	-	-
Sipora Selatan	-	-	-	-
Sipora Utara	-	-	-	-
Siberut Selatan	-	-	-	-
Siberut Barat Daya	-	-	-	-
Siberut Tengah	-	-	-	-
Siberut Utara	-	-	-	-
Siberut Barat	-	-	-	-
Kabupaten Kepulauan Mentawai	-	-	-	-

<https://mentawai.kab.bps.go.id>

Tabel 5.30.3 **Jumlah Usaha Pertanian Perorangan Penangkaran Burung Nuri Sangir/ Sulawesi Menurut Kecamatan dan Pemanfaatan Produksi di Kabupaten Kepulauan Mentawai (unit), 2023**
Number of Sangir/Sulawesi Parrot Captive Breeding Individual Agricultural Holdings by District and Product Utilization in Kepulauan Mentawai Regency (units), 2023

Kecamatan <i>District</i>	Pemanfaatan Produksi <i>Product Utilization</i>			
	Belum Dijual <i>Not Yet Being Sold</i>	Seluruhnya Dijual <i>Sold Entirely</i>	Sebagian Besar untuk Dijual <i>Mainly for Sale</i>	Sebagian Besar untuk Dikonsumsi Sendiri <i>Mainly for Own Consumption</i>
(1)	(2)	(3)	(4)	(5)
Pagai Selatan	-	-	-	-
Sikakap	-	-	-	-
Pagai Utara	-	-	-	-
Sipora Selatan	-	-	-	-
Sipora Utara	-	-	-	-
Siberut Selatan	-	-	-	-
Siberut Barat Daya	-	-	-	-
Siberut Tengah	-	-	-	-
Siberut Utara	-	-	-	-
Siberut Barat	-	-	-	-
Kabupaten Kepulauan Mentawai	-	-	-	-

<https://mentawai.kab.bps.go.id>



Tabel
Table 5.30.4

Jumlah Usaha Pertanian Perorangan Penangkaran Burung Kacer Menurut Kecamatan dan Pemanfaatan Produksi di Kabupaten Kepulauan Mentawai (unit), 2023

Number of Kacer Bird Captive Breeding Individual Agricultural Holdings by District and Product Utilization in Kepulauan Mentawai Regency (units), 2023

Kecamatan District	Pemanfaatan Produksi Product Utilization			
	Belum Dijual Not Yet Being Sold	Seluruhnya Dijual Sold Entirely	Sebagian Besar untuk Dijual Mainly for Sale	Sebagian Besar untuk Dikonsumsi Sendiri Mainly for Own Consumption
(1)	(2)	(3)	(4)	(5)
Pagai Selatan	-	-	-	-
Sikakap	-	-	-	-
Pagai Utara	-	-	-	-
Sipora Selatan	-	-	-	-
Sipora Utara	-	-	-	-
Siberut Selatan	-	-	-	-
Siberut Barat Daya	-	-	-	-
Siberut Tengah	-	-	-	-
Siberut Utara	-	-	-	-
Siberut Barat	-	-	-	-
Kabupaten Kepulauan Mentawai	-	-	-	-

<https://mentawai.kab.bps.go.id>

Tabel
Table 5.30.5

JJumlah Usaha Pertanian Perorangan Penangkaran Burung Kenari Menurut Kecamatan dan Pemanfaatan Produksi di Kabupaten Kepulauan Mentawai (unit), 2023
Number of Canary Bird Captive Breeding Individual Agricultural Holdings by District and Product Utilization in Kepulauan Mentawai Regency (units), 2023

Kecamatan <i>District</i>	Pemanfaatan Produksi <i>Product Utilization</i>			
	Belum Dijual <i>Not Yet Being Sold</i>	Seluruhnya Dijual <i>Sold Entirely</i>	Sebagian Besar untuk Dijual <i>Mainly for Sale</i>	Sebagian Besar untuk Dikonsumsi Sendiri <i>Mainly for Own Consumption</i>
(1)	(2)	(3)	(4)	(5)
Pagai Selatan	-	-	-	-
Sikakap	-	-	-	-
Pagai Utara	-	-	-	-
Sipora Selatan	-	-	-	-
Sipora Utara	-	-	-	-
Siberut Selatan	-	-	-	-
Siberut Barat Daya	-	-	-	-
Siberut Tengah	-	-	-	-
Siberut Utara	-	-	-	-
Siberut Barat	-	-	-	-
Kabupaten Kepulauan Mentawai	-	-	-	-

<https://mentawai.kab.bps.go.id>



Tabel
Table 5.30.6

Jumlah Usaha Pertanian Perorangan Penangkaran Burung Kutilang Menurut Kecamatan dan Pemanfaatan Produksi di Kabupaten Kepulauan Mentawai (unit), 2023
Number of Sooty-Headed Bulbul Captive Breeding Individual Agricultural Holdings by District and Product Utilization in Kepulauan Mentawai Regency (units), 2023

Kecamatan <i>District</i>	Pemanfaatan Produksi <i>Product Utilization</i>			
	Belum Dijual <i>Not Yet Being Sold</i>	Seluruhnya Dijual <i>Sold Entirely</i>	Sebagian Besar untuk Dijual <i>Mainly for Sale</i>	Sebagian Besar untuk Dikonsumsi Sendiri <i>Mainly for Own Consumption</i>
(1)	(2)	(3)	(4)	(5)
Pagai Selatan	-	-	-	-
Sikakap	-	-	-	-
Pagai Utara	-	-	-	-
Sipora Selatan	-	-	-	-
Sipora Utara	-	-	-	-
Siberut Selatan	-	-	-	-
Siberut Barat Daya	-	-	-	-
Siberut Tengah	-	-	-	-
Siberut Utara	-	-	-	-
Siberut Barat	-	-	-	-
Kabupaten Kepulauan Mentawai	-	-	-	-

<https://mentawai.kab.bps.go.id>

Tabel
Table 5.30.7

Jumlah Usaha Pertanian Perorangan Penangkaran Burung Murai Batu Menurut Kecamatan dan Pemanfaatan Produksi di Kabupaten Kepulauan Mentawai (unit), 2023
Number of Stone Magpie Captive Breeding Individual Agricultural Holdings by District and Product Utilization in Kepulauan Mentawai Regency (units), 2023

Kecamatan District	Pemanfaatan Produksi Product Utilization			
	Belum Dijual Not Yet Being Sold	Seluruhnya Dijual Sold Entirely	Sebagian Besar untuk Dijual Mainly for Sale	Sebagian Besar untuk Dikonsumsi Sendiri Mainly for Own Consumption
(1)	(2)	(3)	(4)	(5)
Pagai Selatan	-	-	-	-
Sikakap	-	-	-	-
Pagai Utara	-	-	-	-
Sipora Selatan	-	-	-	-
Sipora Utara	-	-	-	-
Siberut Selatan	-	-	-	-
Siberut Barat Daya	-	-	-	-
Siberut Tengah	-	-	-	-
Siberut Utara	-	-	-	-
Siberut Barat	-	-	-	-
Kabupaten Kepulauan Mentawai	-	-	-	-

<https://mentawai.kab.bps.go.id>



Tabel
Table 5.30.8

Jumlah Usaha Pertanian Perorangan Penangkaran Burung Perkutut Menurut Kecamatan dan Pemanfaatan Produksi di Kabupaten Kepulauan Mentawai (unit), 2023

Number of Turtledove Captive Breeding Individual Agricultural Holdings by District and Product Utilization in Kepulauan Mentawai Regency (units), 2023

Kecamatan District	Pemanfaatan Produksi Product Utilization			
	Belum Dijual Not Yet Being Sold	Seluruhnya Dijual Sold Entirely	Sebagian Besar untuk Dijual Mainly for Sale	Sebagian Besar untuk Dikonsumsi Sendiri Mainly for Own Consumption
(1)	(2)	(3)	(4)	(5)
Pagai Selatan	-	-	-	-
Sikakap	-	-	-	-
Pagai Utara	-	-	-	-
Sipora Selatan	-	-	-	-
Sipora Utara	-	-	-	-
Siberut Selatan	-	-	-	-
Siberut Barat Daya	-	-	-	-
Siberut Tengah	-	-	-	-
Siberut Utara	-	-	-	-
Siberut Barat	-	-	-	-
Kabupaten Kepulauan Mentawai	-	-	-	-

<https://mentawai.kab.bps.go.id>

Tabel
Table 5.30.9

Jumlah Usaha Pertanian Perorangan Penangkaran Kus-Kus Hutan Menurut Kecamatan dan Pemanfaatan Produksi di Kabupaten Kepulauan Mentawai (unit), 2023

Number of Forest Cuscus Captive Breeding Individual Agricultural Holdings by District and Product Utilization in Kepulauan Mentawai Regency (units), 2023

Kecamatan <i>District</i>	Pemanfaatan Produksi <i>Product Utilization</i>			
	Belum Dijual <i>Not Yet Being Sold</i>	Seluruhnya Dijual <i>Sold Entirely</i>	Sebagian Besar untuk Dijual <i>Mainly for Sale</i>	Sebagian Besar untuk Dikonsumsi Sendiri <i>Mainly for Own Consumption</i>
(1)	(2)	(3)	(4)	(5)
Pagai Selatan	-	-	-	-
Sikakap	-	-	-	-
Pagai Utara	-	-	-	-
Sipora Selatan	-	-	-	-
Sipora Utara	-	-	-	-
Siberut Selatan	-	-	-	-
Siberut Barat Daya	-	-	-	-
Siberut Tengah	-	-	-	-
Siberut Utara	-	-	-	-
Siberut Barat	-	-	-	-
Kabupaten Kepulauan Mentawai	-	-	-	-

<https://mentawai.kab.bps.go.id>



Tabel
Table

5.30.10

Jumlah Usaha Pertanian Perorangan Penangkaran Rusa/Menjangan/Kancil/Kijang Menurut Kecamatan dan Pemanfaatan Produksi di Kabupaten Kepulauan Mentawai (unit), 2023
Number of Deer/Stag/Mouse Deer/Barking Deer Captive Breeding Individual Agricultural Holdings by District and Product Utilization in Kepulauan Mentawai Regency (units), 2023

Kecamatan <i>District</i>	Pemanfaatan Produksi <i>Product Utilization</i>			
	Belum Dijual <i>Not Yet Being Sold</i>	Seluruhnya Dijual <i>Sold Entirely</i>	Sebagian Besar untuk Dijual <i>Mainly for Sale</i>	Sebagian Besar untuk Dikonsumsi Sendiri <i>Mainly for Own Consumption</i>
(1)	(2)	(3)	(4)	(5)
Pagai Selatan	-	-	-	-
Sikakap	-	-	-	-
Pagai Utara	-	-	-	-
Sipora Selatan	-	-	-	-
Sipora Utara	-	-	-	-
Siberut Selatan	-	-	-	-
Siberut Barat Daya	-	-	-	-
Siberut Tengah	-	-	-	-
Siberut Utara	-	-	-	-
Siberut Barat	-	-	-	1
Kabupaten Kepulauan Mentawai	-	-	-	1

<https://mentawai.kab.bps.go.id>

Tabel 5.31
Table

Jumlah Rumah Tangga Usaha Penangkaran Tumbuhan Liar Menurut Kecamatan dan Jenis Komoditas Tumbuhan Liar di Kabupaten Kepulauan Mentawai (rumah tangga), 2023
Number of Wild Plant Captive Breeding Households by District and Type of Wild Plant Commodities in Kepulauan Mentawai Regency (households), 2023

Kecamatan District	Jumlah Rumah Tangga Usaha Penangkaran Tumbuhan Liar ¹ Number of Wild Plant Captive Breeding Households ¹	Jenis Komoditas Tumbuhan Liar Type of Wild Plant Commodities			
		Anggrek Hutan Forest Orchid	Cactus Hibrida Hybrid Cactus	Cycas Spp. Cycas Spp.	Lidah Buaya Hutan Forest Aloe Vera
(1)	(2)	(3)	(4)	(5)	(6)
Pagai Selatan	-	-	-	-	-
Sikakap	-	-	-	-	-
Pagai Utara	-	-	-	-	-
Sipora Selatan	-	-	-	-	-
Sipora Utara	-	-	-	-	-
Siberut Selatan	1	1	-	-	-
Siberut Barat Daya	-	-	-	-	-
Siberut Tengah	-	-	-	-	-
Siberut Utara	-	-	-	-	-
Siberut Barat	-	-	-	-	-
Kabupaten Kepulauan Mentawai	1	1	-	-	-

<https://mentawai.kab.bps.go.id>

Lanjutan Tabel/*Continued Table 5.31*

Kecamatan <i>District</i>	Jenis Komoditas Tumbuhan Liar <i>Type of Wild Plant Commodities</i>				
	Jamur Bulan <i>Moon Mushroom/ Gymnopus sp</i>	Pakis Hutan <i>Forest Fern</i>	Bunga Bangkai <i>Corpse Flower</i>	Vanda Sumatera <i>Vanda Sumatrana Schl.</i>	Kantung Semar <i>Pitcher Plant</i>
(1)	(7)	(8)	(9)	(10)	(11)
Pagai Selatan	-	-	-	-	-
Sikakap	-	-	-	-	-
Pagai Utara	-	-	-	-	-
Sipora Selatan	-	-	-	-	-
Sipora Utara	-	-	-	-	-
Siberut Selatan	-	-	-	-	-
Siberut Barat Daya	-	-	-	-	-
Siberut Tengah	-	-	-	-	-
Siberut Utara	-	-	-	-	-
Siberut Barat	-	-	-	-	-
Kabupaten Kepulauan Mentawai	-	-	-	-	-

Catatan/*Note*: 'Satu Rumah Tangga Usaha Penangkaran Tumbuhan Liar dapat mengusahakan lebih dari satu komoditas tumbuhan liar/*One Wild Plant Captive Breeding Households can engage more than one type of wild plant commodities*

Tabel
Table 5.32

Jumlah Usaha Pertanian Perorangan Penangkaran Tumbuhan Liar Menurut Kecamatan dan Jenis Komoditas Tumbuhan Liar di Kabupaten Kepulauan Mentawai (unit), 2023
Number of Wild Plant Captive Breeding Individual Agricultural Holdings by District and Type of Wild Plant Commodities in Kepulauan Mentawai Regency (units), 2023

Kecamatan District	Jumlah Usaha Pertanian Perorangan Penangkaran Tumbuhan Liar ¹ Number of Wild Plant Captive Breeding Individual Agricultural Holdings ¹	Jenis Komoditas Tumbuhan Liar Type of Wild Plant Commodities			
		Anggrek Hutan Forest Orchid	Cactus Hibrida Hybrid Cactus	Cycas Spp. Cycas Spp.	Lidah Buaya Hutan Forest Aloe Vera
(1)	(2)	(3)	(4)	(5)	(6)
Pagai Selatan	-	-	-	-	-
Sikakap	-	-	-	-	-
Pagai Utara	-	-	-	-	-
Sipora Selatan	-	-	-	-	-
Sipora Utara	-	-	-	-	-
Siberut Selatan	1	1	-	-	-
Siberut Barat Daya	-	-	-	-	-
Siberut Tengah	-	-	-	-	-
Siberut Utara	-	-	-	-	-
Siberut Barat	-	-	-	-	-
Kabupaten Kepulauan Mentawai	1	1	-	-	-

<https://mentawai.kab.bps.go.id>



Lanjutan Tabel/Continued Table 5.32

Kecamatan District	Jenis Komoditas Tumbuhan Liar Type of Wild Plant Commodities				
	Jamur Bulan Moon Mushroom/ Gymnopus sp	Pakis Hutan Forest Fern	Bunga Bangkai Corpse Flower	Vanda Sumatera Vanda Sumatrana Schlt.	Kantung Semar Pitcher Plant
(1)	(7)	(8)	(9)	(10)	(11)
Pagai Selatan	-	-	-	-	-
Sikakap	-	-	-	-	-
Pagai Utara	-	-	-	-	-
Sipora Selatan	-	-	-	-	-
Sipora Utara	-	-	-	-	-
Siberut Selatan	-	-	-	-	-
Siberut Barat Daya	-	-	-	-	-
Siberut Tengah	-	-	-	-	-
Siberut Utara	-	-	-	-	-
Siberut Barat	-	-	-	-	-
Kabupaten Kepulauan Mentawai	-	-	-	-	-

Catatan/Note: ¹Satu Usaha Pertanian Perorangan Penangkaran Tumbuhan Liar dapat mengusahakan lebih dari satu komoditas tumbuhan liar/One Wild Plant Captive Breeding Individual Agricultural Holdings can engage more than one type of wild plant commodities

Tabel 5.33.1 **Jumlah Rumah Tangga Usaha dan Usaha Pertanian Perorangan pada Usaha Penangkaran Anggrek Hutan Menurut Kecamatan dan Kepemilikan Di Kabupaten Kepulauan Mentawai, 2023**
Number of Households and Individual Agricultural Holdings of Forest Orchid Captive Breeding by District and Possession of Permit in Kepulauan Mentawai Regency, 2023

Kecamatan <i>District</i>	Memiliki Izin Penangkaran <i>With Captive Breeding Permit</i>	
	Rumah Tangga Usaha Penangkaran Anggrek Hutan (rumah tangga) <i>Number of Forest Orchid Captive Breeding Households (households)</i>	Usaha Pertanian Perorangan Penangkaran Anggrek Hutan (unit) <i>Number of Forest Orchid Captive Breeding Individual Agricultural Holdings (units)</i>
(1)	(2)	(3)
Pagai Selatan	-	-
Sikakap	-	-
Pagai Utara	-	-
Sipora Selatan	-	-
Sipora Utara	-	-
Siberut Selatan	-	-
Siberut Barat Daya	-	-
Siberut Tengah	-	-
Siberut Utara	-	-
Siberut Barat	-	-
Kabupaten Kepulauan Mentawai	-	-

<https://mentawai.kab.bps.go.id>



Lanjutan Tabel/Continued Table 5.33.1

Kecamatan District	Tidak Memiliki Izin Penangkaran Without Captive Breeding Permit	
	Rumah Tangga Usaha Penangkaran Anggrek Hutan (rumah tangga) Number of Forest Orchid Captive Breeding Households (households)	Usaha Pertanian Perorangan Penangkaran Anggrek Hutan (unit) Number of Forest Orchid Captive Breeding Individual Agricultural Holdings (units)
(1)	(4)	(5)
Pagai Selatan	-	-
Sikakap	-	-
Pagai Utara	-	-
Sipora Selatan	-	-
Sipora Utara	-	-
Siberut Selatan	1	1
Siberut Barat Daya	-	-
Siberut Tengah	-	-
Siberut Utara	-	-
Siberut Barat	-	-
Kabupaten Kepulauan Mentawai	1	1

Catatan/Note: ¹Satu Rumah Tangga Usaha Penangkaran Tumbuhan Liar dapat terdiri lebih dari satu Usaha Pertanian Perorangan Penangkaran Tumbuhan Liar yang mengusahakan komoditas tumbuhan liar yang sama dengan kepemilikan izin yang berbeda/One Wild Plant Captive Breeding Household may consist of more than one Wild Plant Captive Breeding Individual Agricultural Holding that cultivate the same type of wild plants with different type of ownership permits

Tabel 5.33.2 **Jumlah Rumah Tangga Usaha dan Usaha Pertanian Perorangan pada Usaha Penangkaran Cactus Hibrida Menurut Kecamatan dan Kepemilikan Izin di Kabupaten Kepulauan Mentawai, 2023**
Number of Households and Individual Agricultural Holdings of Hybrid Cactus Captive Breeding by District and Possession of Permit in Kepulauan Mentawai Regency, 2023

Kecamatan District	Memiliki Izin Penangkaran With Captive Breeding Permit	
	Rumah Tangga Usaha Penangkaran Cactus Hibrida (rumah tangga) Number of Hybrid Cactus Captive Breeding Households (households)	Usaha Pertanian Perorangan Penangkaran Cactus Hibrida (unit) Number of Hybrid Cactus Captive Breeding Individual Agricultural Holdings (units)
(1)	(2)	(3)
Pagai Selatan	-	-
Sikakap	-	-
Pagai Utara	-	-
Sipora Selatan	-	-
Sipora Utara	-	-
Siberut Selatan	-	-
Siberut Barat Daya	-	-
Siberut Tengah	-	-
Siberut Utara	-	-
Siberut Barat	-	-
Kabupaten Kepulauan Mentawai	-	-

<https://mentawai.kab.bps.go.id>



Lanjutan Tabel/Continued Table 5.33.2

Kecamatan District	Tidak Memiliki Izin Penangkaran Without Captive Breeding Permit	
	Rumah Tangga Usaha Penangkaran Cactus Hibrida (rumah tangga) Number of Hybrid Cactus Captive Breeding Households (households)	Usaha Pertanian Perorangan Penangkaran Cactus Hibrida (unit) Number of Hybrid Cactus Captive Breeding Individual Agricultural Holdings (units)
(1)	(4)	(5)
Pagai Selatan	-	-
Sikakap	-	-
Pagai Utara	-	-
Sipora Selatan	-	-
Sipora Utara	-	-
Siberut Selatan	-	-
Siberut Barat Daya	-	-
Siberut Tengah	-	-
Siberut Utara	-	-
Siberut Barat	-	-
Kabupaten Kepulauan Mentawai	-	-

Catatan/Note: ¹Satu Rumah Tangga Usaha Penangkaran Tumbuhan Liar dapat terdiri lebih dari satu Usaha Pertanian Perorangan Penangkaran Tumbuhan Liar yang mengusahakan komoditas tumbuhan liar yang sama dengan kepemilikan izin yang berbeda/One Wild Plant Captive Breeding Household may consist of more than one Wild Plant Captive Breeding Individual Agricultural Holding that cultivate the same type of wild plants with different type of ownership permits

Tabel
Table

5.33.3

Jumlah Rumah Tangga Usaha dan Usaha Pertanian Perorangan pada Usaha Penangkaran *Cycas Spp.* Menurut Kecamatan dan Kepemilikan Izin di Kabupaten Kepulauan Mentawai, 2023
Number of Households and Individual Agricultural Holdings of *Cycas Spp.* Captive Breeding by District and Possession of Permit in Kepulauan Mentawai Regency, 2023

Kecamatan <i>District</i>	Memiliki Izin Penangkaran <i>With Captive Breeding Permit</i>	
	Rumah Tangga Usaha Penangkaran <i>Cycas Spp.</i> (rumah tangga) <i>Number of <i>Cycas Spp.</i> Captive Breeding Households (households)</i>	Usaha Pertanian Perorangan Penangkaran <i>Cycas Spp.</i> (unit) <i>Number of <i>Cycas Spp.</i> Captive Breeding Individual Agricultural Holdings (units)</i>
(1)	(2)	(3)
Pagai Selatan	-	-
Sikakap	-	-
Pagai Utara	-	-
Sipora Selatan	-	-
Sipora Utara	-	-
Siberut Selatan	-	-
Siberut Barat Daya	-	-
Siberut Tengah	-	-
Siberut Utara	-	-
Siberut Barat	-	-
Kabupaten Kepulauan Mentawai	-	-

<https://mentawai.kab.bps.go.id>

Lanjutan Tabel/*Continued Table 5.33.3*

Kecamatan <i>District</i>	Tidak Memiliki Izin Penangkaran <i>Without Captive Breeding Permit</i>	
	Rumah Tangga Usaha Penangkaran Cycas Spp. (rumah tangga) <i>Number of Cycas Spp. Captive Breeding Households (households)</i>	Usaha Pertanian Perorangan Penangkaran Cycas Spp. (unit) <i>Number of Cycas Spp. Captive Breeding Individual Agricultural Holdings (units)</i>
(1)	(4)	(5)
Pagai Selatan	-	-
Sikakap	-	-
Pagai Utara	-	-
Sipora Selatan	-	-
Sipora Utara	-	-
Siberut Selatan	-	-
Siberut Barat Daya	-	-
Siberut Tengah	-	-
Siberut Utara	-	-
Siberut Barat	-	-
Kabupaten Kepulauan Mentawai	-	-

Catatan/*Note*: ¹Satu Rumah Tangga Usaha Penangkaran Tumbuhan Liar dapat terdiri lebih dari satu Usaha Pertanian Perorangan Penangkaran Tumbuhan Liar yang mengusahakan komoditas tumbuhan liar yang sama dengan kepemilikan izin yang berbeda/*One Wild Plant Captive Breeding Household may consist of more than one Wild Plant Captive Breeding Individual Agricultural Holding that cultivate the same type of wild plants with different type of ownership permits*

Tabel
Table 5.33.4

Jumlah Rumah Tangga Usaha dan Usaha Pertanian Perorangan pada Usaha Penangkaran Lidah Buaya Hutan Menurut Kecamatan dan Kepemilikan Izin di Kabupaten Kepulauan Mentawai, 2023
Number of Households and Individual Agricultural Holdings of Forest Aloe Vera Captive Breeding by District and Possession of Permit in Kepulauan Mentawai Regency, 2023

Kecamatan District	Memiliki Izin Penangkaran With Captive Breeding Permit	
	Rumah Tangga Usaha Penangkaran Lidah Buaya Hutan (rumah tangga) Number of Forest Aloe Vera Captive Breeding Households (households)	Usaha Pertanian Perorangan Penangkaran Lidah Buaya Hutan (unit) Number of Forest Aloe Vera Captive Breeding Individual Agricultural Holdings (units)
(1)	(2)	(3)
Pagai Selatan	-	-
Sikakap	-	-
Pagai Utara	-	-
Sipora Selatan	-	-
Sipora Utara	-	-
Siberut Selatan	-	-
Siberut Barat Daya	-	-
Siberut Tengah	-	-
Siberut Utara	-	-
Siberut Barat	-	-
Kabupaten Kepulauan Mentawai	-	-

<https://mentawai.kab.bps.go.id>

Lanjutan Tabel/*Continued Table 5.33.4*

Kecamatan District	Tidak Memiliki Izin Penangkaran Without Captive Breeding Permit	
	Rumah Tangga Usaha Penangkaran Lidah Buaya Hutan (rumah tangga) Number of Forest Aloe Vera Captive Breeding Households (households)	Usaha Pertanian Perorangan Penangkaran Lidah Buaya Hutan (unit) Number of Forest Aloe Vera Captive Breeding Individual Agricultural Holdings (units)
(1)	(4)	(5)
Pagai Selatan	-	-
Sikakap	-	-
Pagai Utara	-	-
Sipora Selatan	-	-
Sipora Utara	-	-
Siberut Selatan	-	-
Siberut Barat Daya	-	-
Siberut Tengah	-	-
Siberut Utara	-	-
Siberut Barat	-	-
Kabupaten Kepulauan Mentawai	-	-

Catatan/Note: ¹Satu Rumah Tangga Usaha Penangkaran Tumbuhan Liar dapat terdiri lebih dari satu Usaha Pertanian Perorangan Penangkaran Tumbuhan Liar yang mengusahakan komoditas tumbuhan liar yang sama dengan kepemilikan izin yang berbeda/One Wild Plant Captive Breeding Household may consist of more than one Wild Plant Captive Breeding Individual Agricultural Holding that cultivate the same type of wild plants with different type of ownership permits

Tabel
Table

5.33.5

Jumlah Rumah Tangga Usaha dan Usaha Pertanian Perorangan pada Usaha Penangkaran Jamur Bulan Menurut Kecamatan dan Kepemilikan Izin di Kabupaten Kepulauan Mentawai, 2023
Number of Households and Individual Agricultural Holdings of Moon Mushroom/ Gymnopus sp Captive Breeding by District and Possession of Permit in Kepulauan Mentawai Regency, 2023

Kecamatan <i>District</i>	Memiliki Izin Penangkaran <i>With Captive Breeding Permit</i>	
	Rumah Tangga Usaha Penangkaran Jamur Bulan (rumah tangga) <i>Number of Mushroom/Gymnopus sp Captive Breeding Households (households)</i>	Usaha Pertanian Perorangan Penangkaran Jamur Bulan (unit) <i>Number of Mushroom/Gymnopus sp Captive Breeding Individual Agricultural Holdings (units)</i>
(1)	(2)	(3)
Pagai Selatan	-	-
Sikakap	-	-
Pagai Utara	-	-
Sipora Selatan	-	-
Sipora Utara	-	-
Siberut Selatan	-	-
Siberut Barat Daya	-	-
Siberut Tengah	-	-
Siberut Utara	-	-
Siberut Barat	-	-
Kabupaten Kepulauan Mentawai	-	-

<https://mentawai.kab.bps.go.id>

Lanjutan Tabel/*Continued Table 5.33.5*

Kecamatan <i>District</i>	Tidak Memiliki Izin Penangkaran <i>Without Captive Breeding Permit</i>	
	Rumah Tangga Usaha Penangkaran Jamur Bulan (rumah tangga) <i>Number of Mushroom/Gymnopus sp Captive Breeding Households (households)</i>	Usaha Pertanian Perorangan Penangkaran Jamur Bulan (unit) <i>Number of Mushroom/Gymnopus sp Captive Breeding Individual Agricultural Holdings (units)</i>
(1)	(4)	(5)
Pagai Selatan	-	-
Sikakap	-	-
Pagai Utara	-	-
Sipora Selatan	-	-
Sipora Utara	-	-
Siberut Selatan	-	-
Siberut Barat Daya	-	-
Siberut Tengah	-	-
Siberut Utara	-	-
Siberut Barat	-	-
Kabupaten Kepulauan Mentawai	-	-

Catatan/Note: ¹Satu Rumah Tangga Usaha Penangkaran Tumbuhan Liar dapat terdiri lebih dari satu Usaha Pertanian Perorangan Penangkaran Tumbuhan Liar yang mengusahakan komoditas tumbuhan liar yang sama dengan kepemilikan izin yang berbeda/*One Wild Plant Captive Breeding Household may consist of more than one Wild Plant Captive Breeding Individual Agricultural Holding that cultivate the same type of wild plants with different type of ownership permits*

Tabel
Table

5.33.6

Jumlah Rumah Tangga Usaha dan Usaha Pertanian Perorangan pada Usaha Penangkaran Pakis Hutan Menurut Kecamatan dan Kepemilikan Izin di Kabupaten Kepulauan Mentawai, 2023
Number of Households and Individual Agricultural Holdings of Forest Fern Captive Breeding by District and Possession of Permit in Kepulauan Mentawai Regency, 2023

Kecamatan District	Memiliki Izin Penangkaran With Captive Breeding Permit	
	Rumah Tangga Usaha Penangkaran Pakis Hutan (rumah tangga) Number of Forest Fern Captive Breeding Households (households)	Usaha Pertanian Perorangan Penangkaran Pakis Hutan (unit) Number of Forest Fern Captive Breeding Individual Agricultural Holdings (units)
(1)	(2)	(3)
Pagai Selatan	-	-
Sikakap	-	-
Pagai Utara	-	-
Sipora Selatan	-	-
Sipora Utara	-	-
Siberut Selatan	-	-
Siberut Barat Daya	-	-
Siberut Tengah	-	-
Siberut Utara	-	-
Siberut Barat	-	-
Kabupaten Kepulauan Mentawai	-	-

<https://mentawai.kab.bps.go.id>



Lanjutan Tabel/Continued Table 5.33.6

Kecamatan District	Tidak Memiliki Izin Penangkaran Without Captive Breeding Permit	
	Rumah Tangga Usaha Penangkaran Pakis Hutan (rumah tangga) Number of Forest Fern Captive Breeding Households (households)	Usaha Pertanian Perorangan Penangkaran Pakis Hutan (unit) Number of Forest Fern Captive Breeding Individual Agricultural Holdings (units)
(1)	(4)	(5)
Pagai Selatan	-	-
Sikakap	-	-
Pagai Utara	-	-
Sipora Selatan	-	-
Sipora Utara	-	-
Siberut Selatan	-	-
Siberut Barat Daya	-	-
Siberut Tengah	-	-
Siberut Utara	-	-
Siberut Barat	-	-
Kabupaten Kepulauan Mentawai	-	-

Catatan/Note: ¹Satu Rumah Tangga Usaha Penangkaran Tumbuhan Liar dapat terdiri lebih dari satu Usaha Pertanian Perorangan Penangkaran Tumbuhan Liar yang mengusahakan komoditas tumbuhan liar yang sama dengan kepemilikan izin yang berbeda/One Wild Plant Captive Breeding Household may consist of more than one Wild Plant Captive Breeding Individual Agricultural Holding that cultivate the same type of wild plants with different type of ownership permits

Tabel
Table 5.33.7

Jumlah Rumah Tangga Usaha dan Usaha Pertanian Perorangan pada Usaha Penangkaran Bunga Bangkai Menurut Kecamatan dan Kepemilikan Izin di Kabupaten Kepulauan Mentawai, 2023
Number of Households and Individual Agricultural Holdings of Corpse Flower Captive Breeding Activities by District and Possession of Permit in Kepulauan Mentawai Regency, 2023

Kecamatan District	Memiliki Izin Penangkaran With Captive Breeding Permit	
	Rumah Tangga Usaha Penangkaran Bunga Bangkai (rumah tangga) Number of Corpse Flower Captive Breeding Households (households)	Usaha Pertanian Perorangan Penangkaran Bunga Bangkai (unit) Number of Corpse Flower Captive Breeding Individual Agricultural Holdings (units)
(1)	(2)	(3)
Pagai Selatan	-	-
Sikakap	-	-
Pagai Utara	-	-
Sipora Selatan	-	-
Sipora Utara	-	-
Siberut Selatan	-	-
Siberut Barat Daya	-	-
Siberut Tengah	-	-
Siberut Utara	-	-
Siberut Barat	-	-
Kabupaten Kepulauan Mentawai	-	-

<https://mentawai.kab.bps.go.id>



Lanjutan Tabel/Continued Table 5.33.7

Kecamatan District	Tidak Memiliki Izin Penangkaran Without Captive Breeding Permit	
	Rumah Tangga Usaha Penangkaran Bunga Bangkai (rumah tangga) Number of Corpse Flower Captive Breeding Households (households)	Usaha Pertanian Perorangan Penangkaran Bunga Bangkai (unit) Number of Corpse Flower Captive Breeding Individual Agricultural Holdings (units)
(1)	(4)	(5)
Pagai Selatan	-	-
Sikakap	-	-
Pagai Utara	-	-
Sipora Selatan	-	-
Sipora Utara	-	-
Siberut Selatan	-	-
Siberut Barat Daya	-	-
Siberut Tengah	-	-
Siberut Utara	-	-
Siberut Barat	-	-
Kabupaten Kepulauan Mentawai	-	-

Catatan/Note: ¹Satu Rumah Tangga Usaha Penangkaran Tumbuhan Liar dapat terdiri lebih dari satu Usaha Pertanian Perorangan Penangkaran Tumbuhan Liar yang mengusahakan komoditas tumbuhan liar yang sama dengan kepemilikan izin yang berbeda/One Wild Plant Captive Breeding Household may consist of more than one Wild Plant Captive Breeding Individual Agricultural Holding that cultivate the same type of wild plants with different type of ownership permits

Tabel
Table 5.33.8

Jumlah Rumah Tangga Usaha dan Usaha Pertanian Perorangan pada Usaha Penangkaran Vanda Sumatera Menurut Kecamatan dan Kepemilikan Izin di Kabupaten Kepulauan Mentawai, 2023
Number of Households and Individual Agricultural Holdings of Vanda Sumatrana Schl. Captive Breeding by District and Possession of Permit in Kepulauan Mentawai Regency, 2023

Kecamatan District	Memiliki Izin Penangkaran With Captive Breeding Permit	
	Rumah Tangga Usaha Penangkaran Vanda Sumatera (rumah tangga) Number of Vanda Sumatrana Schl. Captive Breeding Households (households)	Usaha Pertanian Perorangan Penangkaran Vanda Sumatera (unit) Number of Vanda Sumatrana Schl. Captive Breeding Individual Agricultural Holdings (units)
(1)	(2)	(3)
Pagai Selatan	-	-
Sikakap	-	-
Pagai Utara	-	-
Sipora Selatan	-	-
Sipora Utara	-	-
Siberut Selatan	-	-
Siberut Barat Daya	-	-
Siberut Tengah	-	-
Siberut Utara	-	-
Siberut Barat	-	-
Kabupaten Kepulauan Mentawai	-	-

<https://mentawai.kab.bps.go.id>



Lanjutan Tabel/Continued Table 5.33.8

Kecamatan District	Tidak Memiliki Izin Penangkaran Without Captive Breeding Permit	
	Rumah Tangga Usaha Penangkaran Vanda Sumatera (rumah tangga) Number of Vanda Sumatrana Schl. Captive Breeding Households (households)	Usaha Pertanian Perorangan Penangkaran Vanda Sumatera (unit) Number of Vanda Sumatrana Schl. Captive Breeding Individual Agricultural Holdings (units)
(1)	(4)	(5)
Pagai Selatan	-	-
Sikakap	-	-
Pagai Utara	-	-
Sipora Selatan	-	-
Sipora Utara	-	-
Siberut Selatan	-	-
Siberut Barat Daya	-	-
Siberut Tengah	-	-
Siberut Utara	-	-
Siberut Barat	-	-
Kabupaten Kepulauan Mentawai	-	-

Catatan/Note: ¹Satu Rumah Tangga Usaha Penangkaran Tumbuhan Liar dapat terdiri lebih dari satu Usaha Pertanian Perorangan Penangkaran Tumbuhan Liar yang mengusahakan komoditas tumbuhan liar yang sama dengan kepemilikan izin yang berbeda/One Wild Plant Captive Breeding Household may consist of more than one Wild Plant Captive Breeding Individual Agricultural Holding that cultivate the same type of wild plants with different type of ownership permits

Tabel
Table 5.33.9

Jumlah Rumah Tangga Usaha dan Usaha Pertanian Perorangan pada Usaha Penangkaran Kantung Semar Menurut Kecamatan dan Kepemilikan Izin di Kabupaten Kepulauan Mentawai, 2023
Number of Households and Individual Agricultural Holdings of Pitcher Plant Captive Breeding by District and Possession of Permit in Kepulauan Mentawai Regency, 2023

Kecamatan District	Memiliki Izin Penangkaran With Captive Breeding Permit	
	Rumah Tangga Usaha Penangkaran Kantung Semar (rumah tangga) Number of Pitcher Plant Captive Breeding Households (households)	Usaha Pertanian Perorangan Penangkaran Kantung Semar (unit) Number of Pitcher Plant Captive Breeding Individual Agricultural Holdings (units)
	(1)	(2)
Pagai Selatan	-	-
Sikakap	-	-
Pagai Utara	-	-
Sipora Selatan	-	-
Sipora Utara	-	-
Siberut Selatan	-	-
Siberut Barat Daya	-	-
Siberut Tengah	-	-
Siberut Utara	-	-
Siberut Barat	-	-
Kabupaten Kepulauan Mentawai	-	-

<https://mentawai.kab.bps.go.id>



Lanjutan Tabel/Continued Table 5.33.9

Kecamatan District	Tidak Memiliki Izin Penangkaran Without Captive Breeding Permit	
	Rumah Tangga Usaha Penangkaran Kantung Semar (rumah tangga)	Usaha Pertanian Perorangan Penangkaran Kantung Semar (unit)
	Number of Pitcher Plant Captive Breeding Households (households)	Number of Pitcher Plant Captive Breeding Individual Agricultural Holdings (units)
(1)	(4)	(5)
Pagai Selatan	-	-
Sikakap	-	-
Pagai Utara	-	-
Sipora Selatan	-	-
Sipora Utara	-	-
Siberut Selatan	-	-
Siberut Barat Daya	-	-
Siberut Tengah	-	-
Siberut Utara	-	-
Siberut Barat	-	-
Kabupaten Kepulauan Mentawai	-	-

Catatan/Note: ¹Satu Rumah Tangga Usaha Penangkaran Tumbuhan Liar dapat terdiri lebih dari satu Usaha Pertanian Perorangan Penangkaran Tumbuhan Liar yang mengusahakan komoditas tumbuhan liar yang sama dengan kepemilikan izin yang berbeda/One Wild Plant Captive Breeding Household may consist of more than one Wild Plant Captive Breeding Individual Agricultural Holding that cultivate the same type of wild plants with different type of ownership permits

Tabel 5.34.1 **Jumlah Rumah Tangga Usaha Penangkaran Anggrek Hutan Menurut Kecamatan dan Pemanfaatan Produksi di Kabupaten Kepulauan Mentawai (rumah tangga), 2023**
Number of Forest Orchid Captive Breeding Households by District and Product Utilization in Kepulauan Mentawai Regency (households), 2023

Kecamatan District	Pemanfaatan Produksi Product Utilization			
	Belum Dijual Not Yet Being Sold	Seluruhnya Dijual Sold Entirely	Sebagian Besar untuk Dijual Mainly for Sale	Sebagian Besar untuk Dikonsumsi Sendiri Mainly for Own Consumption
(1)	(2)	(3)	(4)	(5)
Pagai Selatan	-	-	-	-
Sikakap	-	-	-	-
Pagai Utara	-	-	-	-
Sipora Selatan	-	-	-	-
Sipora Utara	-	-	-	-
Siberut Selatan	-	1	-	-
Siberut Barat Daya	-	-	-	-
Siberut Tengah	-	-	-	-
Siberut Utara	-	-	-	-
Siberut Barat	-	-	-	-
Kabupaten Kepulauan Mentawai	-	1	-	-

Catatan/Note: *Satu Rumah Tangga Usaha Penangkaran Tumbuhan Liar dapat terdiri lebih dari satu Usaha Pertanian Perorangan Penangkaran Tumbuhan Liar yang mengusahakan komoditas tumbuhan liar yang sama dengan pemanfaatan produksi berbeda/One Wild Plant Captive Breeding Household may consist of more than one Wild Plant Captive Breeding Individual Agricultural Holdings that cultivate the same type of wild plants with different type of product utilizations

<https://mentawai.kab.bps.go.id>



Tabel
Table 5.34.2

Jumlah Rumah Tangga Usaha Penangkaran Cactus Hibrida Menurut Kecamatan dan Pemanfaatan Produksi di Kabupaten Kepulauan Mentawai (rumah tangga), 2023
Number of Hybrid Cactus Captive Breeding Households by District and Product Utilization in Kepulauan Mentawai Regency (households), 2023

Kecamatan District	Pemanfaatan Produksi Product Utilization			
	Belum Dijual Not Yet Being Sold	Seluruhnya Dijual Sold Entirely	Sebagian Besar untuk Dijual Mainly for Sale	Sebagian Besar untuk Dikonsumsi Sendiri Mainly for Own Consumption
(1)	(2)	(3)	(4)	(5)
Pagai Selatan	-	-	-	-
Sikakap	-	-	-	-
Pagai Utara	-	-	-	-
Sipora Selatan	-	-	-	-
Sipora Utara	-	-	-	-
Siberut Selatan	-	-	-	-
Siberut Barat Daya	-	-	-	-
Siberut Tengah	-	-	-	-
Siberut Utara	-	-	-	-
Siberut Barat	-	-	-	-
Kabupaten Kepulauan Mentawai	-	-	-	-

Catatan/Note: ¹Satu Rumah Tangga Usaha Penangkaran Tumbuhan Liar dapat terdiri lebih dari satu Usaha Pertanian Perorangan Penangkaran Tumbuhan Liar yang mengusahakan komoditas tumbuhan liar yang sama dengan pemanfaatan produksi berbeda/One Wild Plant Captive Breeding Household may consist of more than one Wild Plant Captive Breeding Individual Agricultural Holdings that cultivate the same type of wild plants with different type of product utilizations

Tabel
Table 5.34.3

Jumlah Rumah Tangga Usaha Penangkaran Cycas Spp. Menurut Kecamatan dan Pemanfaatan Produksi di Kabupaten Kepulauan Mentawai (rumah tangga), 2023
Number of Cycas Spp. Captive Breeding Households by District and Product Utilization in Kepulauan Mentawai Regency (households), 2023

Kecamatan District	Pemanfaatan Produksi Product Utilization			
	Belum Dijual Not Yet Being Sold	Seluruhnya Dijual Sold Entirely	Sebagian Besar untuk Dijual Mainly for Sale	Sebagian Besar untuk Dikonsumsi Sendiri Mainly for Own Consumption
(1)	(2)	(3)	(4)	(5)
Pagai Selatan	-	-	-	-
Sikakap	-	-	-	-
Pagai Utara	-	-	-	-
Sipora Selatan	-	-	-	-
Sipora Utara	-	-	-	-
Siberut Selatan	-	-	-	-
Siberut Barat Daya	-	-	-	-
Siberut Tengah	-	-	-	-
Siberut Utara	-	-	-	-
Siberut Barat	-	-	-	-
Kabupaten Kepulauan Mentawai	-	-	-	-

Catatan/Note: 'Satu Rumah Tangga Usaha Penangkaran Tumbuhan Liar dapat terdiri lebih dari satu Usaha Pertanian Perorangan Penangkaran Tumbuhan Liar yang mengusahakan komoditas tumbuhan liar yang sama dengan pemanfaatan produksi berbeda/One Wild Plant Captive Breeding Household may consist of more than one Wild Plant Captive Breeding Individual Agricultural Holdings that cultivate the same type of wild plants with different type of product utilizations

<https://menkab.bps.go.id>

Tabel
Table

5.34.4

Jumlah Rumah Tangga Usaha Penangkaran Lidah Buaya Hutan Menurut Kecamatan dan Pemanfaatan Produksi di Kabupaten Kepulauan Mentawai (rumah tangga), 2023
Number of Forest Aloe Vera Captive Breeding Households by District and Product Utilization in Kepulauan Mentawai Regency (households), 2023

Kecamatan District	Pemanfaatan Produksi Product Utilization			
	Belum Dijual Not Yet Being Sold	Seluruhnya Dijual Sold Entirely	Sebagian Besar untuk Dijual Mainly for Sale	Sebagian Besar untuk Dikonsumsi Sendiri Mainly for Own Consumption
(1)	(2)	(3)	(4)	(5)
Pagai Selatan	-	-	-	-
Sikakap	-	-	-	-
Pagai Utara	-	-	-	-
Sipora Selatan	-	-	-	-
Sipora Utara	-	-	-	-
Siberut Selatan	-	-	-	-
Siberut Barat Daya	-	-	-	-
Siberut Tengah	-	-	-	-
Siberut Utara	-	-	-	-
Siberut Barat	-	-	-	-
Kabupaten Kepulauan Mentawai	-	-	-	-

Catatan/Note: ¹Satu Rumah Tangga Usaha Penangkaran Tumbuhan Liar dapat terdiri lebih dari satu Usaha Pertanian Perorangan Penangkaran Tumbuhan Liar yang mengusahakan komoditas tumbuhan liar yang sama dengan pemanfaatan produksi berbeda/One Wild Plant Captive Breeding Household may consist of more than one Wild Plant Captive Breeding Individual Agricultural Holdings that cultivate the same type of wild plants with different type of product utilizations

Tabel
Table 5.34.5

Jumlah Rumah Tangga Usaha Penangkaran Jamur Bulan Menurut Kecamatan dan Pemanfaatan Produksi di Kabupaten Kepulauan Mentawai (rumah tangga), 2023
Number of Moon Mushroom/*Gymnopus sp* Captive Breeding Households by District and Product Utilization in Kepulauan Mentawai Regency (households), 2023

Kecamatan <i>District</i>	Pemanfaatan Produksi <i>Product Utilization</i>			
	Belum Dijual <i>Not Yet Being Sold</i>	Seluruhnya Dijual <i>Sold Entirely</i>	Sebagian Besar untuk Dijual <i>Mainly for Sale</i>	Sebagian Besar untuk Dikonsumsi Sendiri <i>Mainly for Own Consumption</i>
(1)	(2)	(3)	(4)	(5)
Pagai Selatan	-	-	-	-
Sikakap	-	-	-	-
Pagai Utara	-	-	-	-
Sipora Selatan	-	-	-	-
Sipora Utara	-	-	-	-
Siberut Selatan	-	-	-	-
Siberut Barat Daya	-	-	-	-
Siberut Tengah	-	-	-	-
Siberut Utara	-	-	-	-
Siberut Barat	-	-	-	-
Kabupaten Kepulauan Mentawai	-	-	-	-

Catatan/Note: ¹Satu Rumah Tangga Usaha Penangkaran Tumbuhan Liar dapat terdiri lebih dari satu Usaha Pertanian Perorangan Penangkaran Tumbuhan Liar yang mengusahakan komoditas tumbuhan liar yang sama dengan pemanfaatan produksi berbeda/*One Wild Plant Captive Breeding Household may consist of more than one Wild Plant Captive Breeding Individual Agricultural Holdings that cultivate the same type of wild plants with different type of product utilizations*

<https://h...waikab.bps.go.id>



Tabel
Table

5.34.6

Jumlah Rumah Tangga Usaha Penangkaran Pakis Hutan Menurut Kecamatan dan Pemanfaatan Produksi di Kabupaten Kepulauan Mentawai (rumah tangga), 2023

Number of Forest Fern Captive Breeding Households by District and Product Utilization in Kepulauan Mentawai Regency (households), 2023

Kecamatan District	Pemanfaatan Produksi Product Utilization			
	Belum Dijual Not Yet Being Sold	Seluruhnya Dijual Sold Entirely	Sebagian Besar untuk Dijual Mainly for Sale	Sebagian Besar untuk Dikonsumsi Sendiri Mainly for Own Consumption
(1)	(2)	(3)	(4)	(5)
Pagai Selatan	-	-	-	-
Sikakap	-	-	-	-
Pagai Utara	-	-	-	-
Sipora Selatan	-	-	-	-
Sipora Utara	-	-	-	-
Siberut Selatan	-	-	-	-
Siberut Barat Daya	-	-	-	-
Siberut Tengah	-	-	-	-
Siberut Utara	-	-	-	-
Siberut Barat	-	-	-	-
Kabupaten Kepulauan Mentawai	-	-	-	-

Catatan/Note: ¹Satu Rumah Tangga Usaha Penangkaran Tumbuhan Liar dapat terdiri lebih dari satu Usaha Pertanian Perorangan Penangkaran Tumbuhan Liar yang mengusahakan komoditas tumbuhan liar yang sama dengan pemanfaatan produksi berbeda/One Wild Plant Captive Breeding Household may consist of more than one Wild Plant Captive Breeding Individual Agricultural Holdings that cultivate the same type of wild plants with different type of product utilizations

Tabel
Table 5.34.7

Jumlah Rumah Tangga Usaha Penangkaran Bunga Bangkai Menurut Kecamatan dan Pemanfaatan Produksi di Kabupaten Kepulauan Mentawai (rumah tangga), 2023
Number of Corpse Flower Captive Breeding Households by District and Product Utilization in Kepulauan Mentawai Regency (households), 2023

Kecamatan District	Pemanfaatan Produksi Product Utilization			
	Belum Dijual Not Yet Being Sold	Seluruhnya Dijual Sold Entirely	Sebagian Besar untuk Dijual Mainly for Sale	Sebagian Besar untuk Dikonsumsi Sendiri Mainly for Own Consumption
(1)	(2)	(3)	(4)	(5)
Pagai Selatan	-	-	-	-
Sikakap	-	-	-	-
Pagai Utara	-	-	-	-
Sipora Selatan	-	-	-	-
Sipora Utara	-	-	-	-
Siberut Selatan	-	-	-	-
Siberut Barat Daya	-	-	-	-
Siberut Tengah	-	-	-	-
Siberut Utara	-	-	-	-
Siberut Barat	-	-	-	-
Kabupaten Kepulauan Mentawai	-	-	-	-

Catatan/Note: 'Satu Rumah Tangga Usaha Penangkaran Tumbuhan Liar dapat terdiri lebih dari satu Usaha Pertanian Perorangan Penangkaran Tumbuhan Liar yang mengusahakan komoditas tumbuhan liar yang sama dengan pemanfaatan produksi berbeda/One Wild Plant Captive Breeding Household may consist of more than one Wild Plant Captive Breeding Individual Agricultural Holdings that cultivate the same type of wild plants with different type of product utilizations

<https://menkab.bps.go.id>



Tabel
Table 5.34.8

Jumlah Rumah Tangga Usaha Penangkaran Vanda Sumatera Menurut Kecamatan dan Pemanfaatan Produksi di Kabupaten Kepulauan Mentawai (rumah tangga), 2023
Number of Vanda Sumatrana Schl. Captive Breeding Households by District and Product Utilization in Kepulauan Mentawai Regency (households), 2023

Kecamatan District	Pemanfaatan Produksi Product Utilization			
	Belum Dijual Not Yet Being Sold	Seluruhnya Dijual Sold Entirely	Sebagian Besar untuk Dijual Mainly for Sale	Sebagian Besar untuk Dikonsumsi Sendiri Mainly for Own Consumption
(1)	(2)	(3)	(4)	(5)
Pagai Selatan	-	-	-	-
Sikakap	-	-	-	-
Pagai Utara	-	-	-	-
Sipora Selatan	-	-	-	-
Sipora Utara	-	-	-	-
Siberut Selatan	-	-	-	-
Siberut Barat Daya	-	-	-	-
Siberut Tengah	-	-	-	-
Siberut Utara	-	-	-	-
Siberut Barat	-	-	-	-
Kabupaten Kepulauan Mentawai	-	-	-	-

Catatan/Note: ¹Satu Rumah Tangga Usaha Penangkaran Tumbuhan Liar dapat terdiri lebih dari satu Usaha Pertanian Perorangan Penangkaran Tumbuhan Liar yang mengusahakan komoditas tumbuhan liar yang sama dengan pemanfaatan produksi berbeda/One Wild Plant Captive Breeding Household may consist of more than one Wild Plant Captive Breeding Individual Agricultural Holdings that cultivate the same type of wild plants with different type of product utilizations

Tabel
Table 5.34.9

Jumlah Rumah Tangga Usaha Penangkaran Kantung Semar Menurut Kecamatan dan Pemanfaatan Produksi di Kabupaten Kepulauan Mentawai (rumah tangga), 2023
Number of Pitcher Plant Captive Breeding Households by District and Product Utilization in Kepulauan Mentawai Regency (households), 2023

Kecamatan District	Pemanfaatan Produksi Product Utilization			
	Belum Dijual Not Yet Being Sold	Seluruhnya Dijual Sold Entirely	Sebagian Besar untuk Dijual Mainly for Sale	Sebagian Besar untuk Dikonsumsi Sendiri Mainly for Own Consumption
(1)	(2)	(3)	(4)	(5)
Pagai Selatan	-	-	-	-
Sikakap	-	-	-	-
Pagai Utara	-	-	-	-
Sipora Selatan	-	-	-	-
Sipora Utara	-	-	-	-
Siberut Selatan	-	-	-	-
Siberut Barat Daya	-	-	-	-
Siberut Tengah	-	-	-	-
Siberut Utara	-	-	-	-
Siberut Barat	-	-	-	-
Kabupaten Kepulauan Mentawai	-	-	-	-

Catatan/Note: 'Satu Rumah Tangga Usaha Penangkaran Tumbuhan Liar dapat terdiri lebih dari satu Usaha Pertanian Perorangan Penangkaran Tumbuhan Liar yang mengusahakan komoditas tumbuhan liar yang sama dengan pemanfaatan produksi berbeda/One Wild Plant Captive Breeding Household may consist of more than one Wild Plant Captive Breeding Individual Agricultural Holdings that cultivate the same type of wild plants with different type of product utilizations

<https://menkab.bps.go.id>



Tabel
Table 5.35.1

Jumlah Usaha Pertanian Perorangan Penangkaran Anggrek Hutan Menurut Kecamatan dan Pemanfaatan Produksi di Kabupaten Kepulauan Mentawai (unit), 2023

Number of Forest Orchid Captive Breeding Individual Agricultural Holdings by District and Product Utilization in Kepulauan Mentawai Regency (units), 2023

Kecamatan District	Pemanfaatan Produksi Product Utilization			
	Belum Dijual Not Yet Being Sold	Seluruhnya Dijual Sold Entirely	Sebagian Besar untuk Dijual Mainly for Sale	Sebagian Besar untuk Dikonsumsi Sendiri Mainly for Own Consumption
(1)	(2)	(3)	(4)	(5)
Pagai Selatan	-	-	-	-
Sikakap	-	-	-	-
Pagai Utara	-	-	-	-
Sipora Selatan	-	-	-	-
Sipora Utara	-	-	-	-
Siberut Selatan	-	1	-	-
Siberut Barat Daya	-	-	-	-
Siberut Tengah	-	-	-	-
Siberut Utara	-	-	-	-
Siberut Barat	-	-	-	-
Kabupaten Kepulauan Mentawai	-	1	-	-

<https://mentawai.kab.bps.go.id>

Tabel
Table 5.35.2

Jumlah Usaha Pertanian Perorangan Penangkaran Cactus Hibrida Menurut Kecamatan dan Pemanfaatan Produksi di Kabupaten Kepulauan Mentawai (unit), 2023

Number of Hybrid Cactus Captive Breeding Individual Agricultural Holdings by District and Product Utilization in Kepulauan Mentawai Regency (units), 2023

Kecamatan <i>District</i>	Pemanfaatan Produksi <i>Product Utilization</i>			
	Belum Dijual <i>Not Yet Being Sold</i>	Seluruhnya Dijual <i>Sold Entirely</i>	Sebagian Besar untuk Dijual <i>Mainly for Sale</i>	Sebagian Besar untuk Dikonsumsi Sendiri <i>Mainly for Own Consumption</i>
(1)	(2)	(3)	(4)	(5)
Pagai Selatan	-	-	-	-
Sikakap	-	-	-	-
Pagai Utara	-	-	-	-
Sipora Selatan	-	-	-	-
Sipora Utara	-	-	-	-
Siberut Selatan	-	-	-	-
Siberut Barat Daya	-	-	-	-
Siberut Tengah	-	-	-	-
Siberut Utara	-	-	-	-
Siberut Barat	-	-	-	-
Kabupaten Kepulauan Mentawai	-	-	-	-

<https://mentawai.kab.bps.go.id>



Tabel
Table 5.35.3

Jumlah Usaha Pertanian Perorangan Penangkaran Cycas Spp. Menurut Kecamatan dan Pemanfaatan Produksi di Kabupaten Kepulauan Mentawai (unit), 2023

Number of Cycas Spp. Captive Breeding Individual Agricultural Holdings by District and Product Utilization in Kepulauan Mentawai Regency (units), 2023

Kecamatan District	Pemanfaatan Produksi Product Utilization			
	Belum Dijual Not Yet Being Sold	Seluruhnya Dijual Sold Entirely	Sebagian Besar untuk Dijual Mainly for Sale	Sebagian Besar untuk Dikonsumsi Sendiri Mainly for Own Consumption
(1)	(2)	(3)	(4)	(5)
Pagai Selatan	-	-	-	-
Sikakap	-	-	-	-
Pagai Utara	-	-	-	-
Sipora Selatan	-	-	-	-
Sipora Utara	-	-	-	-
Siberut Selatan	-	-	-	-
Siberut Barat Daya	-	-	-	-
Siberut Tengah	-	-	-	-
Siberut Utara	-	-	-	-
Siberut Barat	-	-	-	-
Kabupaten Kepulauan Mentawai	-	-	-	-

<https://mentawai.kab.bps.go.id>

Tabel
Table 5.35.4

Jumlah Usaha Pertanian Perorangan Penangkaran Lidah Buaya Hutan Menurut Kecamatan dan Pemanfaatan Produksi di Kabupaten Kepulauan Mentawai (unit), 2023
Number of Forest Aloe Vera Captive Breeding Individual Agricultural Holdings by District and Product Utilization in Kepulauan Mentawai Regency (units), 2023

Kecamatan District	Pemanfaatan Produksi Product Utilization			
	Belum Dijual Not Yet Being Sold	Seluruhnya Dijual Sold Entirely	Sebagian Besar untuk Dijual Mainly for Sale	Sebagian Besar untuk Dikonsumsi Sendiri Mainly for Own Consumption
(1)	(2)	(3)	(4)	(5)
Pagai Selatan	-	-	-	-
Sikakap	-	-	-	-
Pagai Utara	-	-	-	-
Sipora Selatan	-	-	-	-
Sipora Utara	-	-	-	-
Siberut Selatan	-	-	-	-
Siberut Barat Daya	-	-	-	-
Siberut Tengah	-	-	-	-
Siberut Utara	-	-	-	-
Siberut Barat	-	-	-	-
Kabupaten Kepulauan Mentawai	-	-	-	-

<https://mentawai.kab.bps.go.id>



Tabel
Table 5.35.5

Jumlah Usaha Pertanian Perorangan Penangkaran Jamur Bulan Menurut Kecamatan dan Pemanfaatan Produksi di Kabupaten Kepulauan Mentawai (unit), 2023
Number of Moon Mushroom/Gymnopus sp Captive Breeding Individual Agricultural Holdings by District and Product Utilization in Kepulauan Mentawai Regency (units), 2023

Kecamatan <i>District</i>	Pemanfaatan Produksi <i>Product Utilization</i>			
	Belum Dijual <i>Not Yet Being Sold</i>	Seluruhnya Dijual <i>Sold Entirely</i>	Sebagian Besar untuk Dijual <i>Mainly for Sale</i>	Sebagian Besar untuk Dikonsumsi Sendiri <i>Mainly for Own Consumption</i>
(1)	(2)	(3)	(4)	(5)
Pagai Selatan	-	-	-	-
Sikakap	-	-	-	-
Pagai Utara	-	-	-	-
Sipora Selatan	-	-	-	-
Sipora Utara	-	-	-	-
Siberut Selatan	-	-	-	-
Siberut Barat Daya	-	-	-	-
Siberut Tengah	-	-	-	-
Siberut Utara	-	-	-	-
Siberut Barat	-	-	-	-
Kabupaten Kepulauan Mentawai	-	-	-	-

<https://mentawai.kab.bps.go.id>

Tabel
Table

5.35.6

Jumlah Usaha Pertanian Perorangan Penangkaran Pakis Hutan Menurut Kecamatan dan Pemanfaatan Produksi di Kabupaten Kepulauan Mentawai (unit), 2023

Number of Forest Fern Captive Breeding Individual Agricultural Holdings by District and Product Utilization in Kepulauan Mentawai Regency (units), 2023

Kecamatan <i>District</i>	Pemanfaatan Produksi <i>Product Utilization</i>			
	Belum Dijual <i>Not Yet Being Sold</i>	Seluruhnya Dijual <i>Sold Entirely</i>	Sebagian Besar untuk Dijual <i>Mainly for Sale</i>	Sebagian Besar untuk Dikonsumsi Sendiri <i>Mainly for Own Consumption</i>
(1)	(2)	(3)	(4)	(5)
Pagai Selatan	-	-	-	-
Sikakap	-	-	-	-
Pagai Utara	-	-	-	-
Sipora Selatan	-	-	-	-
Sipora Utara	-	-	-	-
Siberut Selatan	-	-	-	-
Siberut Barat Daya	-	-	-	-
Siberut Tengah	-	-	-	-
Siberut Utara	-	-	-	-
Siberut Barat	-	-	-	-
Kabupaten Kepulauan Mentawai	-	-	-	-

<https://mentawai.kab.bps.go.id>



Tabel
Table 5.35.7

Jumlah Usaha Pertanian Perorangan Penangkaran Bunga Bangkai Menurut Kecamatan dan Pemanfaatan Produksi di Kabupaten Kepulauan Mentawai (unit), 2023

Number of Corpse Flower Captive Breeding Individual Agricultural Holdings by District and Product Utilization in Kepulauan Mentawai Regency (units), 2023

Kecamatan District	Pemanfaatan Produksi Product Utilization			
	Belum Dijual Not Yet Being Sold	Seluruhnya Dijual Sold Entirely	Sebagian Besar untuk Dijual Mainly for Sale	Sebagian Besar untuk Dikonsumsi Sendiri Mainly for Own Consumption
(1)	(2)	(3)	(4)	(5)
Pagai Selatan	-	-	-	-
Sikakap	-	-	-	-
Pagai Utara	-	-	-	-
Sipora Selatan	-	-	-	-
Sipora Utara	-	-	-	-
Siberut Selatan	-	-	-	-
Siberut Barat Daya	-	-	-	-
Siberut Tengah	-	-	-	-
Siberut Utara	-	-	-	-
Siberut Barat	-	-	-	-
Kabupaten Kepulauan Mentawai	-	-	-	-

<https://mentawai.kab.bps.go.id>

Tabel 5.35.8 **Jumlah Usaha Pertanian Perorangan Penangkaran Vanda Sumatera Menurut Kecamatan dan Pemanfaatan Produksi di Kabupaten Kepulauan Mentawai (unit), 2023**
Number of Vanda Sumatrana Schl. Captive Breeding Individual Agricultural Holdings by District and Product Utilization in Kepulauan Mentawai Regency (units), 2023

Kecamatan <i>District</i>	Pemanfaatan Produksi <i>Product Utilization</i>			
	Belum Dijual <i>Not Yet Being Sold</i>	Seluruhnya Dijual <i>Sold Entirely</i>	Sebagian Besar untuk Dijual <i>Mainly for Sale</i>	Sebagian Besar untuk Dikonsumsi Sendiri <i>Mainly for Own Consumption</i>
(1)	(2)	(3)	(4)	(5)
Pagai Selatan	-	-	-	-
Sikakap	-	-	-	-
Pagai Utara	-	-	-	-
Sipora Selatan	-	-	-	-
Sipora Utara	-	-	-	-
Siberut Selatan	-	-	-	-
Siberut Barat Daya	-	-	-	-
Siberut Tengah	-	-	-	-
Siberut Utara	-	-	-	-
Siberut Barat	-	-	-	-
Kabupaten Kepulauan Mentawai	-	-	-	-

<https://mentawai.kab.bps.go.id>



Tabel
Table 5.35.9

Jumlah Usaha Pertanian Perorangan Penangkaran Kantung Semar Menurut Kecamatan dan Pemanfaatan Produksi di Kabupaten Kepulauan Mentawai (unit), 2023

Number of Pitcher Plant Captive Breeding Individual Agricultural Holdings by District and Product Utilization in Kepulauan Mentawai Regency (units), 2023

Kecamatan District	Pemanfaatan Produksi Product Utilization			
	Belum Dijual Not Yet Being Sold	Seluruhnya Dijual Sold Entirely	Sebagian Besar untuk Dijual Mainly for Sale	Sebagian Besar untuk Dikonsumsi Sendiri Mainly for Own Consumption
(1)	(2)	(3)	(4)	(5)
Pagai Selatan	-	-	-	-
Sikakap	-	-	-	-
Pagai Utara	-	-	-	-
Sipora Selatan	-	-	-	-
Sipora Utara	-	-	-	-
Siberut Selatan	-	-	-	-
Siberut Barat Daya	-	-	-	-
Siberut Tengah	-	-	-	-
Siberut Utara	-	-	-	-
Siberut Barat	-	-	-	-
Kabupaten Kepulauan Mentawai	-	-	-	-

<https://mentawai.kab.bps.go.id>

Tabel
Table 5.36

Jumlah Rumah Tangga Usaha Perburuan dan Penangkapan Satwa Liar Menurut Kecamatan dan Jenis Komoditas Satwa Liar di Kabupaten Kepulauan Mentawai (rumah tangga), 2023
Number of Hunting and Capturing Wild Animal Households by District and Type of Wild Animal Commodities in Kepulauan Mentawai Regency (households), 2023

Kecamatan District	Jumlah Rumah Tangga Usaha Perburuan dan Penangkapan Satwa Liar ¹ Number of Hunting and Capturing Wild Animal Households ¹	Jenis Komoditas Satwa Liar Type of Wild Animal Commodities			
		Ayam Hutan Junglefowl	Babi Hutan Boar	Burung Balam/ Merpati/Dara Pigeon/Dove	Burung Kacer Kacer Bird
(1)	(2)	(3)	(4)	(5)	(6)
Pagai Selatan	4	-	-	-	2
Sikakap	5	-	-	-	3
Pagai Utara	5	-	-	-	-
Sipora Selatan	44	-	9	11	-
Sipora Utara	1	-	-	-	-
Siberut Selatan	-	-	-	-	-
Siberut Barat Daya	-	-	-	-	-
Siberut Tengah	6	-	5	-	-
Siberut Utara	66	-	1	-	-
Siberut Barat	6	-	1	-	-
Kabupaten Kepulauan Mentawai	137	-	16	11	5

<https://mentawai.kab.bps.go.id>



Lanjutan Tabel/Continued Table 5.36

Kecamatan District	Jenis Komoditas Satwa Liar Type of Wild Animal Commodities					
	Burung Kenari Canary Bird	Burung Kutilang Sooty- headed Bulbul	Burung Murai Batu Stone Magpie	Burung Perkutut Turtledove	Burung Tekukur Turtledove Bird	Tikus Hutan Forest Rat
(1)	(7)	(8)	(9)	(10)	(11)	(12)
Pagai Selatan	-	-	-	-	-	-
Sikakap	-	-	-	-	-	-
Pagai Utara	-	-	-	-	-	-
Sipora Selatan	-	-	-	-	-	-
Sipora Utara	-	-	1	-	-	-
Siberut Selatan	-	-	-	-	-	-
Siberut Barat Daya	-	-	-	-	-	-
Siberut Tengah	-	-	-	-	-	-
Siberut Utara	-	-	-	-	-	-
Siberut Barat	-	-	-	-	-	-
Kabupaten Kepulauan Mentawai	-	-	1	-	-	-

<https://mentawai.kab.bps.go.id>



Lanjutan Tabel/Continued Table 5.36

Kecamatan District	Jenis Komoditas Satwa Liar Type of Wild Animal Commodities				
	Biawak Monitor Lizard	Kalong/Kelelawar Bat	Monyet/Beruk/ Kera Monkey	Tupai Squirrel	Lainnya Other
(1)	(13)	(14)	(15)	(16)	(17)
Pagai Selatan	-	-	2	-	-
Sikakap	-	-	1	-	1
Pagai Utara	-	-	-	-	5
Sipora Selatan	1	1	11	10	1
Sipora Utara	-	-	-	-	-
Siberut Selatan	-	-	-	-	-
Siberut Barat Daya	-	-	-	-	-
Siberut Tengah	-	-	-	-	1
Siberut Utara	-	-	-	-	65
Siberut Barat	-	-	-	-	5
Kabupaten Kepulauan Mentawai	1	1	14	10	78

Catatan/Note: 'Satu Rumah Tangga Usaha Perburuan dan Penangkapan Satwa Liar dapat mengusahakan lebih dari satu komoditas satwa liar/One Hunting dan Capturing Wild Animal Households can engage more than one type of wild animal commodities

<https://mentawai.kab.bps.go.id>



Tabel 5.37
Table

Jumlah Usaha Pertanian Perorangan Perburuan dan Penangkapan Satwa Liar Menurut Kecamatan dan Jenis Komoditas Satwa Liar di Kabupaten Kepulauan Mentawai (unit), 2023
Number of Hunting and Capturing Wild Animal Individual Agricultural Holdings by District and Type of Wild Animal Commodities in Kepulauan Mentawai Regency (units), 2023

Kecamatan District	Jumlah Usaha Pertanian Perorangan Perburuan dan Penangkapan Satwa Liar ¹ Number of Hunting and Capturing Wild Animal Individual Agricultural Holdings ¹	Jenis Komoditas Satwa Liar Type of Wild Animal Commodities			
		Ayam Hutan Junglefowl	Babi Hutan Boar	Burung Balam/ Merpati/Dara Pigeon/Dove	Burung Kacer Kacer Bird
(1)	(2)	(3)	(4)	(5)	(6)
Pagai Selatan	4	-	-	-	2
Sikakap	5	-	-	-	3
Pagai Utara	5	-	-	-	-
Sipora Selatan	44	-	9	11	-
Sipora Utara	1	-	-	-	-
Siberut Selatan	-	-	-	-	-
Siberut Barat Daya	-	-	-	-	-
Siberut Tengah	6	-	5	-	-
Siberut Utara	67	-	1	-	-
Siberut Barat	6	-	1	-	-
Kabupaten Kepulauan Mentawai	138	-	16	11	5



Lanjutan Tabel/Continued Table 5.37

Kecamatan District	Jenis Komoditas Satwa Liar Type of Wild Animal Commodities					
	Burung Kenari Canary Bird	Burung Kutilang Sooty- headed Bulbul	Burung Murai Batu Stone Magpie	Burung Perkutut Turtledove	Burung Tekukur Turtledove Bird	Tikus Hutan Forest Rat
(1)	(7)	(8)	(9)	(10)	(11)	(12)
Pagai Selatan	-	-	-	-	-	-
Sikakap	-	-	-	-	-	-
Pagai Utara	-	-	-	-	-	-
Sipora Selatan	-	-	-	-	-	-
Sipora Utara	-	-	1	-	-	-
Siberut Selatan	-	-	-	-	-	-
Siberut Barat Daya	-	-	-	-	-	-
Siberut Tengah	-	-	-	-	-	-
Siberut Utara	-	-	-	-	-	-
Siberut Barat	-	-	-	-	-	-
Kabupaten Kepulauan Mentawai	-	-	1	-	-	-

<https://mentawai.kab.bps.go.id>



Lanjutan Tabel/Continued Table 5.37

Kecamatan District	Jenis Komoditas Satwa Liar Type of Wild Animal Commodities				
	Biawak Monitor Lizard	Kalong/Kelelawar Bat	Monyet/Beruk/ Kera Monkey	Tupai Squirrel	Lainnya Other
(1)	(13)	(14)	(15)	(16)	(17)
Pagai Selatan	-	-	2	-	-
Sikakap	-	-	1	-	1
Pagai Utara	-	-	-	-	5
Sipora Selatan	1	1	11	10	1
Sipora Utara	-	-	-	-	-
Siberut Selatan	-	-	-	-	-
Siberut Barat Daya	-	-	-	-	-
Siberut Tengah	-	-	-	-	1
Siberut Utara	-	-	-	-	66
Siberut Barat	-	-	-	-	5
Kabupaten Kepulauan Mentawai	1	1	14	10	78

Catatan/Note: ¹Satu Rumah Tangga Usaha Perburuan dan Penangkapan Satwa Liar dapat mengusahakan lebih dari satu komoditas satwa liar/One Hunting dan Capturing Wild Animal Households can engage more than one type of wild animal commodities

Tabel 5.38.1 **Jumlah Rumah Tangga Usaha dan Usaha Pertanian Perorangan pada Usaha Perburuan dan Penangkapan Ayam Hutan Menurut Kecamatan dan Kepemilikan Izin di Kabupaten Kepulauan Mentawai, 2023**
Number of Households and Individual Agricultural Holdings of Hunting and Capturing Junglefowl by District and Possession of Permit in Kepulauan Mentawai Regency, 2023

Kecamatan <i>District</i>	Memiliki Izin Perburuan dan Penangkapan Satwa Liar <i>With Hunting and Capturing Wild Animals Permit</i>	
	Rumah Tangga Usaha Perburuan dan Penangkapan Ayam Hutan (rumah tangga) <i>Number of Hunting and Capturing Junglefowl Households (households)</i>	Usaha Pertanian Perorangan Perburuan dan Penangkapan Ayam Hutan (unit) <i>Number of Hunting and Capturing Junglefowl Individual Agricultural Holdings (units)</i>
(1)	(2)	(3)
Pagai Selatan	-	-
Sikakap	-	-
Pagai Utara	-	-
Sipora Selatan	-	-
Sipora Utara	-	-
Siberut Selatan	-	-
Siberut Barat Daya	-	-
Siberut Tengah	-	-
Siberut Utara	-	-
Siberut Barat	-	-
Kabupaten Kepulauan Mentawai	-	-

<https://mentawai.kab.bps.go.id>



Lanjutan Tabel/Continued Table 5.38.1

Kecamatan District	Tidak Memiliki Izin Perburuan dan Penangkapan Satwa Liar Without Hunting and Capturing Wild Animals Permit	
	Rumah Tangga Usaha Perburuan dan Penangkapan Ayam Hutan (rumah tangga) Number of Hunting and Capturing Junglefowl Households (households)	Usaha Pertanian Perorangan Perburuan dan Penangkapan Ayam Hutan (unit) Number of Hunting and Capturing Junglefowl Individual Agricultural Holdings (units)
(1)	(4)	(5)
Pagai Selatan	-	-
Sikakap	-	-
Pagai Utara	-	-
Sipora Selatan	-	-
Sipora Utara	-	-
Siberut Selatan	-	-
Siberut Barat Daya	-	-
Siberut Tengah	-	-
Siberut Utara	-	-
Siberut Barat	-	-
Kabupaten Kepulauan Mentawai	-	-

Catatan/Note: ¹ Satu Rumah Tangga Usaha Perburuan dan Penangkapan Sawa Liar dapat terdiri lebih dari satu Usaha Pertanian Perorangan Perburuan dan Penangkapan Sawa Liar yang mengusahakan komoditas satwa liar yang sama dengan kepemilikan izin yang berbeda/One Wild Animal Hunting and Capture Household may consist of more than one Wild Animal Hunting and Capture Individual Agricultural Holdings that cultivate the same type of wild animals with different type of ownership permits

Tabel 5.38.2 **Jumlah Rumah Tangga Usaha dan Usaha Pertanian Perorangan pada Usaha Perburuan dan Penangkapan Babi Hutan Menurut Kecamatan dan Kepemilikan Izin di Kabupaten Kepulauan Mentawai, 2023**
Number of Households and Individual Agricultural Holdings of Hunting and Capturing Boar by District and Possession of Permit in Kepulauan Mentawai Regency, 2023

Kecamatan <i>District</i>	Memiliki Izin Perburuan dan Penangkapan Satwa Liar <i>With Hunting and Capturing Wild Animals Permit</i>	
	Rumah Tangga Usaha Perburuan dan Penangkapan Babi Hutan (rumah tangga) <i>Number of Hunting and Capturing Boar Households (households)</i>	Usaha Pertanian Perorangan Perburuan dan Penangkapan Babi Hutan (unit) <i>Number of Hunting and Capturing Boar Individual Agricultural Holdings (unit)</i>
(1)	(2)	(3)
Pagai Selatan	-	-
Sikakap	-	-
Pagai Utara	-	-
Sipora Selatan	-	-
Sipora Utara	-	-
Siberut Selatan	-	-
Siberut Barat Daya	-	-
Siberut Tengah	-	-
Siberut Utara	-	-
Siberut Barat	1	1
Kabupaten Kepulauan Mentawai	1	1

<https://mentawai.kab.bps.go.id>



Lanjutan Tabel/Continued Table 5.38.2

Kecamatan District	Tidak Memiliki Izin Perburuan dan Penangkapan Satwa Liar Without Hunting and Capturing Wild Animals Permit	
	Rumah Tangga Usaha Perburuan dan Penangkapan Babi Hutan (rumah tangga) Number of Hunting and Capturing Boar Households (households)	Usaha Pertanian Perorangan Perburuan dan Penangkapan Babi Hutan (unit) Number of Hunting and Capturing Boar Individual Agricultural Holdings (unit)
(1)	(4)	(5)
Pagai Selatan	-	-
Sikakap	-	-
Pagai Utara	-	-
Sipora Selatan	9	9
Sipora Utara	-	-
Siberut Selatan	-	-
Siberut Barat Daya	-	-
Siberut Tengah	5	5
Siberut Utara	1	1
Siberut Barat	-	-
Kabupaten Kepulauan Mentawai	15	15

Catatan/Note: ¹ Satu Rumah Tangga Usaha Perburuan dan Penangkapan Sawa Liar dapat terdiri lebih dari satu Usaha Pertanian Perorangan Perburuan dan Penangkapan Sawa Liar yang mengusahakan komoditas satwa liar yang sama dengan kepemilikan izin yang berbeda/One Wild Animal Hunting and Capture Household may consist of more than one Wild Animal Hunting and Capture Individual Agricultural Holdings that cultivate the same type of wild animals with different type of ownership permits

Tabel 5.38.3 **Jumlah Rumah Tangga Usaha dan Usaha Pertanian Perorangan pada Usaha Perburuan dan Penangkapan Burung Balam/Merpati/Dara Menurut Kecamatan dan Kepemilikan Izin di Kabupaten Kepulauan Mentawai, 2023**
Number of Households and Individual Agricultural Holdings of Hunting and Capturing Pigeon/Dove by District and Possession of Permit in Kepulauan Mentawai Regency, 2023

Kecamatan <i>District</i>	Memiliki Izin Perburuan dan Penangkapan Satwa Liar <i>With Hunting and Capturing Wild Animals Permit</i>	
	Rumah Tangga Usaha Perburuan dan Penangkapan Burung Balam/Merpati/Dara (rumah tangga) <i>Number of Hunting and Capturing Pigeon/Dove Households (households)</i>	Usaha Pertanian Perorangan Perburuan dan Penangkapan Burung Balam/Merpati/Dara (unit) <i>Number of Hunting and Capturing Pigeon/Dove Individual Agricultural Holdings (units)</i>
	(1)	(2)
Pagai Selatan	-	-
Sikakap	-	-
Pagai Utara	-	-
Sipora Selatan	-	-
Sipora Utara	-	-
Siberut Selatan	-	-
Siberut Barat Daya	-	-
Siberut Tengah	-	-
Siberut Utara	-	-
Siberut Barat	-	-
Kabupaten Kepulauan Mentawai	-	-

<https://mentawai.kab.bps.go.id>



Lanjutan Tabel/Continued Table 5.38.3

Kecamatan District	Tidak Memiliki Izin Perburuan dan Penangkapan Satwa Liar Without Hunting and Capturing Wild Animals Permit	
	Rumah Tangga Usaha Perburuan dan Penangkapan Burung Balam/Merpati/Dara (rumah tangga)	Usaha Pertanian Perorangan Perburuan dan Penangkapan Burung Balam/Merpati/ Dara (unit)
	Number of Hunting and Capturing Pigeon/ Dove Households (households)	Number of Hunting and Capturing Pigeon/ Dove Individual Agricultural Holdings (units)
(1)	(4)	(5)
Pagai Selatan	-	-
Sikakap	-	-
Pagai Utara	-	-
Sipora Selatan	11	11
Sipora Utara	-	-
Siberut Selatan	-	-
Siberut Barat Daya	-	-
Siberut Tengah	-	-
Siberut Utara	-	-
Siberut Barat	-	-
Kabupaten Kepulauan Mentawai	11	11

Catatan/Note: ¹ Satu Rumah Tangga Usaha Perburuan dan Penangkapan Sawa Liar dapat terdiri lebih dari satu Usaha Pertanian Perorangan Perburuan dan Penangkapan Sawa Liar yang mengusahakan komoditas satwa liar yang sama dengan kepemilikan izin yang berbeda/One Wild Animal Hunting and Capture Household may consist of more than one Wild Animal Hunting and Capture Individual Agricultural Holdings that cultivate the same type of wild animals with different type of ownership permits

Tabel
Table 5.38.4

Jumlah Rumah Tangga Usaha dan Usaha Pertanian Perorangan pada Usaha Perburuan dan Penangkapan Burung Kacer Menurut Kecamatan dan Kepemilikan Izin di Kabupaten Kepulauan Mentawai, 2023
Number of Households and Individual Agricultural Holdings of Hunting and Capturing Kacer Bird by District and Possession of Permit in Kepulauan Mentawai Regency, 2023

Kecamatan District	Memiliki Izin Perburuan dan Penangkapan Satwa Liar With Hunting and Capturing Wild Animals Permit	
	Rumah Tangga Usaha Perburuan dan Penangkapan Burung Kacer (rumah tangga) Number of Hunting and Capturing Kacer Bird Households (households)	Usaha Pertanian Perorangan Perburuan dan Penangkapan Burung Kacer (unit) Number of Hunting and Capturing Kacer Bird Individual Agricultural Holdings (units)
(1)	(2)	(3)
Pagai Selatan	-	-
Sikakap	-	-
Pagai Utara	-	-
Sipora Selatan	-	-
Sipora Utara	-	-
Siberut Selatan	-	-
Siberut Barat Daya	-	-
Siberut Tengah	-	-
Siberut Utara	-	-
Siberut Barat	-	-
Kabupaten Kepulauan Mentawai	-	-

<https://mentawai.kab.bps.go.id>



Lanjutan Tabel/Continued Table 5.38.4

Kecamatan District	Tidak Memiliki Izin Perburuan dan Penangkapan Satwa Liar Without Hunting and Capturing Wild Animals Permit	
	Rumah Tangga Usaha Perburuan dan Penangkapan Burung Kacer (rumah tangga) Number of Hunting and Capturing Kacer Bird Households (households)	Usaha Pertanian Perorangan Perburuan dan Penangkapan Burung Kacer (unit) Number of Hunting and Capturing Kacer Bird Individual Agricultural Holdings (units)
(1)	(4)	(5)
Pagai Selatan	2	2
Sikakap	3	3
Pagai Utara	-	-
Sipora Selatan	-	-
Sipora Utara	-	-
Siberut Selatan	-	-
Siberut Barat Daya	-	-
Siberut Tengah	-	-
Siberut Utara	-	-
Siberut Barat	-	-
Kabupaten Kepulauan Mentawai	5	5

Catatan/Note: ¹ Satu Rumah Tangga Usaha Perburuan dan Penangkapan Sawa Liar dapat terdiri lebih dari satu Usaha Pertanian Perorangan Perburuan dan Penangkapan Sawa Liar yang mengusahakan komoditas satwa liar yang sama dengan kepemilikan izin yang berbeda/One Wild Animal Hunting and Capture Household may consist of more than one Wild Animal Hunting and Capture Individual Agricultural Holdings that cultivate the same type of wild animals with different type of ownership permits

Tabel 5.38.5 **Jumlah Rumah Tangga Usaha dan Usaha Pertanian Perorangan pada Usaha Perburuan dan Penangkapan Burung Kenari Menurut Kecamatan dan Kepemilikan Izin di Kabupaten Kepulauan Mentawai, 2023**
Number of Households and Individual Agricultural Holdings of Hunting and Capturing Canary Bird by District and Possession of Permit in Kepulauan Mentawai Regency, 2023

Kecamatan District	Memiliki Izin Perburuan dan Penangkapan Satwa Liar With Hunting and Capturing Wild Animals Permit	
	Rumah Tangga Usaha Perburuan dan Penangkapan Burung Kenari (rumah tangga) Number of Hunting and Capturing Canary Bird Households (households)	Usaha Pertanian Perorangan Perburuan dan Penangkapan Burung Kenari (unit) Number of Hunting and Capturing Canary Bird Individual Agricultural Holdings (units)
(1)	(2)	(3)
Pagai Selatan	-	-
Sikakap	-	-
Pagai Utara	-	-
Sipora Selatan	-	-
Sipora Utara	-	-
Siberut Selatan	-	-
Siberut Barat Daya	-	-
Siberut Tengah	-	-
Siberut Utara	-	-
Siberut Barat	-	-
Kabupaten Kepulauan Mentawai	-	-

<https://mentawai.kab.bps.go.id>

Lanjutan Tabel/*Continued Table 5.38.5*

Kecamatan <i>District</i>	Tidak Memiliki Izin Perburuan dan Penangkapan Satwa Liar <i>Without Hunting and Capturing Wild Animals Permit</i>	
	Rumah Tangga Usaha Perburuan dan Penangkapan Burung Kenari (rumah tangga) <i>Number of Hunting and Capturing Canary Bird Households (households)</i>	Usaha Pertanian Perorangan Perburuan dan Penangkapan Burung Kenari (unit) <i>Number of Hunting and Capturing Canary Bird Individual Agricultural Holdings (units)</i>
(1)	(4)	(5)
Pagai Selatan	-	-
Sikakap	-	-
Pagai Utara	-	-
Sipora Selatan	-	-
Sipora Utara	-	-
Siberut Selatan	-	-
Siberut Barat Daya	-	-
Siberut Tengah	-	-
Siberut Utara	-	-
Siberut Barat	-	-
Kabupaten Kepulauan Mentawai	-	-

Catatan/*Note*: ¹ Satu Rumah Tangga Usaha Perburuan dan Penangkapan Sawa Liar dapat terdiri lebih dari satu Usaha Pertanian Perorangan Perburuan dan Penangkapan Sawa Liar yang mengusahakan komoditas satwa liar yang sama dengan kepemilikan izin yang berbeda/*One Wild Animal Hunting and Capture Household may consist of more than one Wild Animal Hunting and Capture Individual Agricultural Holdings that cultivate the same type of wild animals with different type of ownership permits*

Tabel
Table

5.38.6

Jumlah Rumah Tangga Usaha dan Usaha Pertanian Perorangan pada Usaha Perburuan dan Penangkapan Burung Kutilang Menurut Kecamatan dan Kepemilikan Izin di Kabupaten Kepulauan Mentawai, 2023
Number of Households and Individual Agricultural Holdings of Hunting and Capturing Sooty-Headed Bulbul by District and Possession of Permit in Kepulauan Mentawai Regency, 2023

Kecamatan <i>District</i>	Memiliki Izin Perburuan dan Penangkapan Satwa Liar <i>With Hunting and Capturing Wild Animals Permit</i>	
	Rumah Tangga Usaha Perburuan dan Penangkapan Burung Kutilang (rumah tangga) <i>Number of Hunting and Capturing Sooty-Headed Bulbul Households (households)</i>	Usaha Pertanian Perorangan Perburuan dan Penangkapan Burung Kutilang (unit) <i>Number of Hunting and Capturing Sooty-Headed Bulbul Individual Agricultural Holdings (units)</i>
	(1)	(2)
Pagai Selatan	-	-
Sikakap	-	-
Pagai Utara	-	-
Sipora Selatan	-	-
Sipora Utara	-	-
Siberut Selatan	-	-
Siberut Barat Daya	-	-
Siberut Tengah	-	-
Siberut Utara	-	-
Siberut Barat	-	-
Kabupaten Kepulauan Mentawai	-	-

<https://mentawai.kab.bps.go.id>



Lanjutan Tabel/Continued Table 5.38.6

Kecamatan District	Tidak Memiliki Izin Perburuan dan Penangkapan Satwa Liar Without Hunting and Capturing Wild Animals Permit	
	Rumah Tangga Usaha Perburuan dan Penangkapan Burung Kutilang (rumah tangga) Number of Hunting and Capturing Sooty- Headed Bulbul Households (households)	Usaha Pertanian Perorangan Perburuan dan Penangkapan Burung Kutilang (unit) Number of Hunting and Capturing Sooty- Headed Bulbul Individual Agricultural Holdings (units)
(1)	(4)	(5)
Pagai Selatan	-	-
Sikakap	-	-
Pagai Utara	-	-
Sipora Selatan	-	-
Sipora Utara	-	-
Siberut Selatan	-	-
Siberut Barat Daya	-	-
Siberut Tengah	-	-
Siberut Utara	-	-
Siberut Barat	-	-
Kabupaten Kepulauan Mentawai	-	-

Catatan/Note: ¹ Satu Rumah Tangga Usaha Perburuan dan Penangkapan Sawa Liar dapat terdiri lebih dari satu Usaha Pertanian Perorangan Perburuan dan Penangkapan Sawa Liar yang mengusahakan komoditas satwa liar yang sama dengan kepemilikan izin yang berbeda/One Wild Animal Hunting and Capture Household may consist of more than one Wild Animal Hunting and Capture Individual Agricultural Holdings that cultivate the same type of wild animals with different type of ownership permits

Tabel 5.38.7 **Jumlah Rumah Tangga Usaha dan Usaha Pertanian Perorangan pada Usaha Perburuan dan Penangkapan Burung Murai Batu Menurut Kecamatan dan Kepemilikan Izin di Kabupaten Kepulauan Mentawai, 2023**
Number of Households and Individual Agricultural Holdings of Hunting and Capturing Stone Magpie by District and Possession of Permit in Kepulauan Mentawai Regency, 2023

Kecamatan <i>District</i>	Memiliki Izin Perburuan dan Penangkapan Satwa Liar <i>With Hunting and Capturing Wild Animals Permit</i>	
	Rumah Tangga Usaha Perburuan dan Penangkapan Burung Murai Batu (rumah tangga) <i>Number of Hunting and Capturing Stone Magpie Households (households)</i>	Usaha Pertanian Perorangan Perburuan dan Penangkapan Burung Murai Batu (unit) <i>Number of Hunting and Capturing Stone Magpie Individual Agricultural Holdings (units)</i>
(1)	(2)	(3)
Pagai Selatan	-	-
Sikakap	-	-
Pagai Utara	-	-
Sipora Selatan	-	-
Sipora Utara	-	-
Siberut Selatan	-	-
Siberut Barat Daya	-	-
Siberut Tengah	-	-
Siberut Utara	-	-
Siberut Barat	-	-
Kabupaten Kepulauan Mentawai	-	-

<https://mentawai.kab.bps.go.id>



Lanjutan Tabel/Continued Table 5.38.7

Kecamatan District	Tidak Memiliki Izin Perburuan dan Penangkapan Satwa Liar Without Hunting and Capturing Wild Animals Permit	
	Rumah Tangga Usaha Perburuan dan Penangkapan Burung Murai Batu (rumah tangga) Number of Hunting and Capturing Stone Magpie Households (households)	Usaha Pertanian Perorangan Perburuan dan Penangkapan Burung Murai Batu (unit) Number of Hunting and Capturing Stone Magpie Individual Agricultural Holdings (units)
(1)	(4)	(5)
Pagai Selatan	-	-
Sikakap	-	-
Pagai Utara	-	-
Sipora Selatan	-	-
Sipora Utara	1	1
Siberut Selatan	-	-
Siberut Barat Daya	-	-
Siberut Tengah	-	-
Siberut Utara	-	-
Siberut Barat	-	-
Kabupaten Kepulauan Mentawai	1	1

Catatan/Note: ¹ Satu Rumah Tangga Usaha Perburuan dan Penangkapan Sawa Liar dapat terdiri lebih dari satu Usaha Pertanian Perorangan Perburuan dan Penangkapan Sawa Liar yang mengusahakan komoditas satwa liar yang sama dengan kepemilikan izin yang berbeda/One Wild Animal Hunting and Capture Household may consist of more than one Wild Animal Hunting and Capture Individual Agricultural Holdings that cultivate the same type of wild animals with different type of ownership permits

Tabel 5.38.8 **Jumlah Rumah Tangga Usaha dan Usaha Pertanian Perorangan pada Usaha Perburuan dan Penangkapan Burung Perkutut Menurut Kecamatan dan Kepemilikan Izin di Kabupaten Kepulauan Mentawai, 2023**
Number of Households and Individual Agricultural Holdings of Hunting and Capturing Turtledove by District and Possession of Permit in Kepulauan Mentawai Regency, 2023

Kecamatan <i>District</i>	Memiliki Izin Perburuan dan Penangkapan Satwa Liar <i>With Hunting and Capturing Wild Animals Permit</i>	
	Rumah Tangga Usaha Perburuan dan Penangkapan Burung Perkutut (rumah tangga) <i>Number of Hunting and Capturing Turtledove Households (households)</i>	Usaha Pertanian Perorangan Perburuan dan Penangkapan Burung Perkutut (unit) <i>Number of Hunting and Capturing Turtledove Individual Agricultural Holdings (units)</i>
(1)	(2)	(3)
Pagai Selatan	-	-
Sikakap	-	-
Pagai Utara	-	-
Sipora Selatan	-	-
Sipora Utara	-	-
Siberut Selatan	-	-
Siberut Barat Daya	-	-
Siberut Tengah	-	-
Siberut Utara	-	-
Siberut Barat	-	-
Kabupaten Kepulauan Mentawai	-	-

<https://mentawai.kab.bps.go.id>



Lanjutan Tabel/Continued Table 5.38.8

Tidak Memiliki Izin Perburuan dan Penangkapan Satwa Liar Without Hunting and Capturing Wild Animals Permit		
Kecamatan District	Rumah Tangga Usaha Perburuan dan Penangkapan Burung Perkutut (rumah tangga) Number of Hunting and Capturing Turtledove Households (households)	Usaha Pertanian Perorangan Perburuan dan Penangkapan Burung Perkutut (unit) Number of Hunting and Capturing Turtledove Individual Agricultural Holdings (units)
(1)	(4)	(5)
Pagai Selatan	-	-
Sikakap	-	-
Pagai Utara	-	-
Sipora Selatan	-	-
Sipora Utara	-	-
Siberut Selatan	-	-
Siberut Barat Daya	-	-
Siberut Tengah	-	-
Siberut Utara	-	-
Siberut Barat	-	-
Kabupaten Kepulauan Mentawai	-	-

Catatan/Note: ¹ Satu Rumah Tangga Usaha Perburuan dan Penangkapan Sawa Liar dapat terdiri lebih dari satu Usaha Pertanian Perorangan Perburuan dan Penangkapan Sawa Liar yang mengusahakan komoditas satwa liar yang sama dengan kepemilikan izin yang berbeda/One Wild Animal Hunting and Capture Household may consist of more than one Wild Animal Hunting and Capture Individual Agricultural Holdings that cultivate the same type of wild animals with different type of ownership permits

Tabel 5.38.9 **Jumlah Rumah Tangga Usaha dan Usaha Pertanian Perorangan pada Usaha Perburuan dan Penangkapan Burung Tekukur Menurut Kecamatan dan Kepemilikan Izin di Kabupaten Kepulauan Mentawai, 2023**
Number of Households and Individual Agricultural Holdings of Hunting and Capturing Turtledove Bird by District and Possession of Permit in Kepulauan Mentawai Regency, 2023

Kecamatan <i>District</i>	Memiliki Izin Perburuan dan Penangkapan Satwa Liar <i>With Hunting and Capturing Wild Animals Permit</i>	
	Rumah Tangga Usaha Perburuan dan Penangkapan Burung Tekukur (rumah tangga) <i>Number of Hunting and Capturing Turtledove Bird Households (households)</i>	Usaha Pertanian Perorangan Perburuan dan Penangkapan Burung Tekukur (unit) <i>Number of Hunting and Capturing Turtledove Bird Individual Agricultural Holdings (units)</i>
	(1)	(2)
Pagai Selatan	-	-
Sikakap	-	-
Pagai Utara	-	-
Sipora Selatan	-	-
Sipora Utara	-	-
Siberut Selatan	-	-
Siberut Barat Daya	-	-
Siberut Tengah	-	-
Siberut Utara	-	-
Siberut Barat	-	-
Kabupaten Kepulauan Mentawai	-	-

<https://mentawai.kab.bps.go.id>

Lanjutan Tabel/*Continued Table 5.38.9*

Kecamatan <i>District</i>	Tidak Memiliki Izin Perburuan dan Penangkapan Satwa Liar <i>Without Hunting and Capturing Wild Animals Permit</i>	
	Rumah Tangga Usaha Perburuan dan Penangkapan Burung Tekukur (rumah tangga) <i>Number of Hunting and Capturing Turtledove Bird Households (households)</i>	Usaha Pertanian Perorangan Perburuan dan Penangkapan Burung Tekukur (unit) <i>Number of Hunting and Capturing Turtledove Bird Individual Agricultural Holdings (units)</i>
(1)	(4)	(5)
Pagai Selatan	-	-
Sikakap	-	-
Pagai Utara	-	-
Sipora Selatan	-	-
Sipora Utara	-	-
Siberut Selatan	-	-
Siberut Barat Daya	-	-
Siberut Tengah	-	-
Siberut Utara	-	-
Siberut Barat	-	-
Kabupaten Kepulauan Mentawai	-	-

Catatan/*Note*: ¹ Satu Rumah Tangga Usaha Perburuan dan Penangkapan Sawa Liar dapat terdiri lebih dari satu Usaha Pertanian Perorangan Perburuan dan Penangkapan Sawa Liar yang mengusahakan komoditas satwa liar yang sama dengan kepemilikan izin yang berbeda/*One Wild Animal Hunting and Capture Household may consist of more than one Wild Animal Hunting and Capture Individual Agricultural Holdings that cultivate the same type of wild animals with different type of ownership permits*

Tabel
Table

5.38.10

Jumlah Rumah Tangga Usaha dan Usaha Pertanian Perorangan pada Usaha Perburuan dan Penangkapan Satwa Liar Tikus Hutan Menurut Kecamatan dan Kepemilikan Izin di Kabupaten Kepulauan Mentawai, 2023
Number of Households and Individual Agricultural Holdings of Hunting and Capturing Forest Rat by District and Possession of Permit in Kepulauan Mentawai Regency, 2023

Kecamatan <i>District</i>	Memiliki Izin Perburuan dan Penangkapan Satwa Liar <i>With Hunting and Capturing Wild Animals Permit</i>	
	Rumah Tangga Usaha Perburuan dan Penangkapan Forest Rat (rumah tangga) <i>Number of Hunting and Capturing Forest Rat Households (households)</i>	Usaha Pertanian Perorangan Perburuan dan Penangkapan Tikus Hutan (unit) <i>Number of Hunting and Capturing Forest Rat Individual Agricultural Holdings (units)</i>
(1)	(2)	(3)
Pagai Selatan	-	-
Sikakap	-	-
Pagai Utara	-	-
Sipora Selatan	-	-
Sipora Utara	-	-
Siberut Selatan	-	-
Siberut Barat Daya	-	-
Siberut Tengah	-	-
Siberut Utara	-	-
Siberut Barat	-	-
Kabupaten Kepulauan Mentawai	-	-

<https://mentawai.kab.bps.go.id>



Lanjutan Tabel/Continued Table 5.38.10

Kecamatan District	Tidak Memiliki Izin Perburuan dan Penangkapan Satwa Liar Without Hunting and Capturing Wild Animals Permit	
	Rumah Tangga Usaha Perburuan dan Penangkapan Tikus Hutan (rumah tangga) Number of Hunting and Capturing Forest Rat Households (households)	Usaha Pertanian Perorangan Perburuan dan Penangkapan Tikus Hutan (unit) Number of Hunting and Capturing Forest Rat Individual Agricultural Holdings (units)
(1)	(4)	(5)
Pagai Selatan	-	-
Sikakap	-	-
Pagai Utara	-	-
Sipora Selatan	-	-
Sipora Utara	-	-
Siberut Selatan	-	-
Siberut Barat Daya	-	-
Siberut Tengah	-	-
Siberut Utara	-	-
Siberut Barat	-	-
Kabupaten Kepulauan Mentawai	-	-

Catatan/Note: ¹ Satu Rumah Tangga Usaha Perburuan dan Penangkapan Sawa Liar dapat terdiri lebih dari satu Usaha Pertanian Perorangan Perburuan dan Penangkapan Sawa Liar yang mengusahakan komoditas satwa liar yang sama dengan kepemilikan izin yang berbeda/One Wild Animal Hunting and Capture Household may consist of more than one Wild Animal Hunting and Capture Individual Agricultural Holdings that cultivate the same type of wild animals with different type of ownership permits

Tabel
Table

5.38.11

Jumlah Rumah Tangga Usaha dan Usaha Pertanian Perorangan pada Usaha Perburuan dan Penangkapan Biawak Menurut Kecamatan dan Kepemilikan Izin di Kabupaten Kepulauan Mentawai, 2023
Number of Households and Individual Agricultural Holdings of Hunting and Capturing Monitor Lizard by District and Possession of Permit in Kepulauan Mentawai Regency, 2023

Kecamatan <i>District</i>	Memiliki Izin Perburuan dan Penangkapan Satwa Liar <i>With Hunting and Capturing Wild Animals Permit</i>	
	Rumah Tangga Usaha Perburuan dan Penangkapan Biawak (rumah tangga) <i>Number of Hunting and Capturing Monitor Lizard Households (households)</i>	Usaha Pertanian Perorangan Perburuan dan Penangkapan Biawak (unit) <i>Number of Hunting and Capturing Monitor Lizard Individual Agricultural Holdings (unit)</i>
(1)	(2)	(3)
Pagai Selatan	-	-
Sikakap	-	-
Pagai Utara	-	-
Sipora Selatan	-	-
Sipora Utara	-	-
Siberut Selatan	-	-
Siberut Barat Daya	-	-
Siberut Tengah	-	-
Siberut Utara	-	-
Siberut Barat	-	-
Kabupaten Kepulauan Mentawai	-	-

<https://mentawai.kab.bps.go.id>



Lanjutan Tabel/Continued Table 5.38.11

Kecamatan District	Tidak Memiliki Izin Perburuan dan Penangkapan Satwa Liar Without Hunting and Capturing Wild Animals Permit	
	Rumah Tangga Usaha Perburuan dan Penangkapan Biawak (rumah tangga) Number of Hunting and Capturing Monitor Lizard Households (households)	Usaha Pertanian Perorangan Perburuan dan Penangkapan Biawak (unit) Number of Hunting and Capturing Monitor Lizard Individual Agricultural Holdings (unit)
(1)	(4)	(5)
Pagai Selatan	-	-
Sikakap	-	-
Pagai Utara	-	-
Sipora Selatan	1	1
Sipora Utara	-	-
Siberut Selatan	-	-
Siberut Barat Daya	-	-
Siberut Tengah	-	-
Siberut Utara	-	-
Siberut Barat	-	-
Kabupaten Kepulauan Mentawai	1	1

Catatan/Note: ¹ Satu Rumah Tangga Usaha Perburuan dan Penangkapan Sawa Liar dapat terdiri lebih dari satu Usaha Pertanian Perorangan Perburuan dan Penangkapan Sawa Liar yang mengusahakan komoditas satwa liar yang sama dengan kepemilikan izin yang berbeda/One Wild Animal Hunting and Capture Household may consist of more than one Wild Animal Hunting and Capture Individual Agricultural Holdings that cultivate the same type of wild animals with different type of ownership permits

Tabel 5.38.12 **Jumlah Rumah Tangga Usaha dan Usaha Pertanian Perorangan pada Usaha Perburuan dan Penangkapan Kalong/Kelelawar Menurut Kecamatan dan Kepemilikan Izin di Kabupaten Kepulauan Mentawai, 2023**
Number of Households and Individual Agricultural Holdings of Hunting and Capturing Bat by District and Possession of Permit in Kepulauan Mentawai Regency, 2023

Kecamatan District	Memiliki Izin Perburuan dan Penangkapan Satwa Liar With Hunting and Capturing Wild Animals Permit	
	Rumah Tangga Usaha Perburuan dan Penangkapan Kalong/Kelelawar (rumah tangga) Number of Hunting and Capturing Bat Households (households)	Usaha Pertanian Perorangan Perburuan dan Penangkapan Kalong/Kelelawar (unit) Number of Hunting and Capturing Bat Individual Agricultural Holdings (unit)
(1)	(2)	(3)
Pagai Selatan	-	-
Sikakap	-	-
Pagai Utara	-	-
Sipora Selatan	-	-
Sipora Utara	-	-
Siberut Selatan	-	-
Siberut Barat Daya	-	-
Siberut Tengah	-	-
Siberut Utara	-	-
Siberut Barat	-	-
Kabupaten Kepulauan Mentawai	-	-

<https://mentawai.kab.bps.go.id>



Lanjutan Tabel/Continued Table 5.38.12

Kecamatan District	Tidak Memiliki Izin Perburuan dan Penangkapan Satwa Liar Without Hunting and Capturing Wild Animals Permit	
	Rumah Tangga Usaha Perburuan dan Penangkapan Kalong/Kelelawar (rumah tangga) Number of Hunting and Capturing Bat Households (households)	Usaha Pertanian Perorangan Perburuan dan Penangkapan Kalong/Kelelawar (unit) Number of Hunting and Capturing Bat Individual Agricultural Holdings (unit)
(1)	(4)	(5)
Pagai Selatan	-	-
Sikakap	-	-
Pagai Utara	-	-
Sipora Selatan	1	1
Sipora Utara	-	-
Siberut Selatan	-	-
Siberut Barat Daya	-	-
Siberut Tengah	-	-
Siberut Utara	-	-
Siberut Barat	-	-
Kabupaten Kepulauan Mentawai	1	1

Catatan/Note: ¹ Satu Rumah Tangga Usaha Perburuan dan Penangkapan Sawa Liar dapat terdiri lebih dari satu Usaha Pertanian Perorangan Perburuan dan Penangkapan Sawa Liar yang mengusahakan komoditas satwa liar yang sama dengan kepemilikan izin yang berbeda/One Wild Animal Hunting and Capture Household may consist of more than one Wild Animal Hunting and Capture Individual Agricultural Holdings that cultivate the same type of wild animals with different type of ownership permits

Tabel 5.38.13 **Jumlah Rumah Tangga Usaha dan Usaha Pertanian Perorangan pada Usaha Perburuan dan Penangkapan Monyet/Beruk/Kera Menurut Kecamatan dan Kepemilikan Izin di Kabupaten Kepulauan Mentawai, 2023**
Number of Households and Individual Agricultural Holdings of Hunting and Capturing Monkey by District and Possession of Permit in Kepulauan Mentawai Regency, 2023

Kecamatan <i>District</i>	Memiliki Izin Perburuan dan Penangkapan Satwa Liar <i>With Hunting and Capturing Wild Animals Permit</i>	
	Rumah Tangga Usaha Perburuan dan Penangkapan Monyet/Beruk/Kera (rumah tangga) <i>Number of Hunting and Capturing Monkey Households (households)</i>	Usaha Pertanian Perorangan Perburuan dan Penangkapan Monyet/Beruk/Kera (unit) <i>Number of Hunting and Capturing Monkey Individual Agricultural Holdings (unit)</i>
(1)	(2)	(3)
Pagai Selatan	1	1
Sikakap	-	-
Pagai Utara	-	-
Sipora Selatan	-	-
Sipora Utara	-	-
Siberut Selatan	-	-
Siberut Barat Daya	-	-
Siberut Tengah	-	-
Siberut Utara	-	-
Siberut Barat	-	-
Kabupaten Kepulauan Mentawai	1	1

<https://mentawai.kab.bps.go.id>



Lanjutan Tabel/Continued Table 5.38.13

Kecamatan District	Tidak Memiliki Izin Perburuan dan Penangkapan Satwa Liar Without Hunting and Capturing Wild Animals Permit	
	Rumah Tangga Usaha Perburuan dan Penangkapan Monyet/Beruk/Kera (rumah tangga) Number of Hunting and Capturing Monkey Households (households)	Usaha Pertanian Perorangan Perburuan dan Penangkapan Monyet/Beruk/Kera (unit) Number of Hunting and Capturing Monkey Individual Agricultural Holdings (unit)
(1)	(4)	(5)
Pagai Selatan	1	1
Sikakap	1	1
Pagai Utara	-	-
Sipora Selatan	11	11
Sipora Utara	-	-
Siberut Selatan	-	-
Siberut Barat Daya	-	-
Siberut Tengah	-	-
Siberut Utara	-	-
Siberut Barat	-	-
Kabupaten Kepulauan Mentawai	13	13

Catatan/Note: ¹ Satu Rumah Tangga Usaha Perburuan dan Penangkapan Sawa Liar dapat terdiri lebih dari satu Usaha Pertanian Perorangan Perburuan dan Penangkapan Sawa Liar yang mengusahakan komoditas satwa liar yang sama dengan kepemilikan izin yang berbeda/One Wild Animal Hunting and Capture Household may consist of more than one Wild Animal Hunting and Capture Individual Agricultural Holdings that cultivate the same type of wild animals with different type of ownership permits

Tabel
Table

5.38.14

Jumlah Rumah Tangga Usaha dan Usaha Pertanian Perorangan pada Usaha Perburuan dan Penangkapan Tupai Menurut Kecamatan dan Kepemilikan Izin di Kabupaten Kepulauan Mentawai, 2023
Number of Households and Individual Agricultural Holdings of Hunting and Capturing Squirrel by District and Possession of Permit in Kepulauan Mentawai Regency, 2023

Kecamatan District	Memiliki Izin Perburuan dan Penangkapan Satwa Liar With Hunting and Capturing Wild Animals Permit	
	Rumah Tangga Usaha Perburuan dan Penangkapan Tupai (rumah tangga) Number of Hunting and Capturing Squirrel Households (households)	Usaha Pertanian Perorangan Perburuan dan Penangkapan Tupai (unit) Number of Hunting and Capturing Squirrel Individual Agricultural Holdings (unit)
(1)	(2)	(3)
Pagai Selatan	-	-
Sikakap	-	-
Pagai Utara	-	-
Sipora Selatan	-	-
Sipora Utara	-	-
Siberut Selatan	-	-
Siberut Barat Daya	-	-
Siberut Tengah	-	-
Siberut Utara	-	-
Siberut Barat	-	-
Kabupaten Kepulauan Mentawai	-	-

<https://mentawai.kab.bps.go.id>

Lanjutan Tabel/*Continued Table 5.38.14*

Kecamatan District	Tidak Memiliki Izin Perburuan dan Penangkapan Satwa Liar <i>Without Hunting and Capturing Wild Animals Permit</i>	
	Rumah Tangga Usaha Perburuan dan Penangkapan Babi Hutan (rumah tangga) <i>Number of Hunting and Capturing Boar Households (households)</i>	Usaha Pertanian Perorangan Perburuan dan Penangkapan Babi Hutan (unit) <i>Number of Hunting and Capturing Boar Individual Agricultural Holdings (unit)</i>
(1)	(4)	(5)
Pagai Selatan	-	-
Sikakap	-	-
Pagai Utara	-	-
Sipora Selatan	10	10
Sipora Utara	-	-
Siberut Selatan	-	-
Siberut Barat Daya	-	-
Siberut Tengah	-	-
Siberut Utara	-	-
Siberut Barat	-	-
Kabupaten Kepulauan Mentawai	10	10

Catatan/Note: ¹ Satu Rumah Tangga Usaha Perburuan dan Penangkapan Sawa Liar dapat terdiri lebih dari satu Usaha Pertanian Perorangan Perburuan dan Penangkapan Sawa Liar yang mengusahakan komoditas satwa liar yang sama dengan kepemilikan izin yang berbeda/*One Wild Animal Hunting and Capture Household may consist of more than one Wild Animal Hunting and Capture Individual Agricultural Holdings that cultivate the same type of wild animals with different type of ownership permits*

Tabel
Table

5.38.15

Jumlah Rumah Tangga Usaha dan Usaha Pertanian Perorangan pada Usaha Perburuan dan Penangkapan Satwa Liar Lainnya Menurut Kecamatan dan Kepemilikan Izin di Kabupaten Kepulauan Mentawai, 2023
Number of Households and Individual Agricultural Holdings of Hunting and Capturing Other Wild Animals by District and Possession of Permit in Kepulauan Mentawai Regency, 2023

Kecamatan <i>District</i>	Memiliki Izin Perburuan dan Penangkapan Satwa Liar <i>With Hunting and Capturing Wild Animals Permit</i>	
	Rumah Tangga Usaha Perburuan dan Penangkapan Satwa Liar Lainnya (rumah tangga) <i>Number of Hunting and Capturing Other Wild Animals Households (households)</i>	Usaha Pertanian Perorangan Perburuan dan Penangkapan Satwa Liar Lainnya (unit) <i>Number of Hunting and Capturing Other Wild Animals Individual Agricultural Holdings (unit)</i>
	(1)	(2)
Pagai Selatan	-	-
Sikakap	-	-
Pagai Utara	-	-
Sipora Selatan	1	1
Sipora Utara	-	-
Siberut Selatan	-	-
Siberut Barat Daya	-	-
Siberut Tengah	-	-
Siberut Utara	3	3
Siberut Barat	-	-
Kabupaten Kepulauan Mentawai	4	4

<https://mentawai.kab.bps.go.id>

Lanjutan Tabel/*Continued Table* 5.38.15

Kecamatan <i>District</i>	Tidak Memiliki Izin Perburuan dan Penangkapan Satwa Liar <i>Without Hunting and Capturing Wild Animals Permit</i>	
	Rumah Tangga Usaha Perburuan dan Penangkapan Satwa Liar Lainnya (rumah tangga) <i>Number of Hunting and Capturing Other Wild Animals Households (households)</i>	Usaha Pertanian Perorangan Perburuan dan Penangkapan Satwa Liar Lainnya (unit) <i>Number of Hunting and Capturing Other Wild Animals Individual Agricultural Holdings (unit)</i>
(1)	(4)	(5)
Pagai Selatan	-	-
Sikakap	1	1
Pagai Utara	5	5
Sipora Selatan	-	-
Sipora Utara	-	-
Siberut Selatan	-	-
Siberut Barat Daya	-	-
Siberut Tengah	1	1
Siberut Utara	63	64
Siberut Barat	5	5
Kabupaten Kepulauan Mentawai	75	76

Catatan/Note: ¹ Satu Rumah Tangga Usaha Perburuan dan Penangkapan Sawa Liar dapat terdiri lebih dari satu Usaha Pertanian Perorangan Perburuan dan Penangkapan Sawa Liar yang mengusahakan komoditas satwa liar yang sama dengan kepemilikan izin yang berbeda/*One Wild Animal Hunting and Capture Household may consist of more than one Wild Animal Hunting and Capture Individual Agricultural Holdings that cultivate the same type of wild animals with different type of ownership permits*

Tabel 5.39.1 **Jumlah Rumah Tangga Usaha Perburuan dan Penangkapan Ayam Hutan Menurut Kecamatan dan Pemanfaatan Produksi di Kabupaten Kepulauan Mentawai (rumah tangga), 2023**
Number of Hunting dan Capturing Junglefowl Households by District and Product Utilization in Kepulauan Mentawai Regency (households), 2023

Kecamatan District	Pemanfaatan Produksi Product Utilization			
	Belum Dijual Not Yet Being Sold	Seluruhnya Dijual Sold Entirely	Sebagian Besar untuk Dijual Mainly for Sale	Sebagian Besar untuk Dikonsumsi Sendiri Mainly for Own Consumption
(1)	(2)	(3)	(4)	(5)
Pagai Selatan	-	-	-	-
Sikakap	-	-	-	-
Pagai Utara	-	-	-	-
Sipora Selatan	-	-	-	-
Sipora Utara	-	-	-	-
Siberut Selatan	-	-	-	-
Siberut Barat Daya	-	-	-	-
Siberut Tengah	-	-	-	-
Siberut Utara	-	-	-	-
Siberut Barat	-	-	-	-
Kabupaten Kepulauan Mentawai	-	-	-	-

Catatan/Note: *Satu Rumah Tangga Usaha Perburuan dan Penangkapan Sawa Liar dapat terdiri lebih dari satu Usaha Pertanian Perorangan Perburuan dan Penangkapan Sawa Liar yang mengusahakan komoditas satwa liar yang sama dengan pemanfaatan produksi berbeda/One Wild Animal Hunting and Capture Household may consist of more than one Wild Animal Hunting and Capture Individual Agricultural Holdings that cultivate the same type of wild animals with different type of product utilizations



Tabel
Table 5.39.2

Jumlah Rumah Tangga Usaha Perburuan dan Penangkapan Babi Hutan Menurut Kecamatan dan Pemanfaatan Produksi di Kabupaten Kepulauan Mentawai (rumah tangga), 2023
Number of Hunting dan Capturing Boar Households by District and Product Utilization in Kepulauan Mentawai Regency (households), 2023

Kecamatan District	Pemanfaatan Produksi Product Utilization			
	Belum Dijual Not Yet Being Sold	Seluruhnya Dijual Sold Entirely	Sebagian Besar untuk Dijual Mainly for Sale	Sebagian Besar untuk Dikonsumsi Sendiri Mainly for Own Consumption
(1)	(2)	(3)	(4)	(5)
Pagai Selatan	-	-	-	-
Sikakap	-	-	-	-
Pagai Utara	-	-	-	-
Sipora Selatan	2	-	4	3
Sipora Utara	-	-	-	-
Siberut Selatan	-	-	-	-
Siberut Barat Daya	-	-	-	-
Siberut Tengah	-	-	-	5
Siberut Utara	-	-	1	-
Siberut Barat	-	-	1	-
Kabupaten Kepulauan Mentawai	2	-	6	8

Catatan/Note: ¹Satu Rumah Tangga Usaha Perburuan dan Penangkapan Sawa Liar dapat terdiri lebih dari satu Usaha Pertanian Perorangan Perburuan dan Penangkapan Sawa Liar yang mengusahakan komoditas satwa liar yang sama dengan pemanfaatan produksi berbeda/One Wild Animal Hunting and Capture Household may consist of more than one Wild Animal Hunting and Capture Individual Agricultural Holdings that cultivate the same type of wild animals with different type of product utilizations

Tabel 5.39.3 **Jumlah Rumah Tangga Usaha Perburuan dan Penangkapan Burung Balam/ Merpati/Dara Menurut Kecamatan dan Pemanfaatan Produksi di Kabupaten Kepulauan Mentawai (rumah tangga), 2023**
Number of Hunting dan Capturing Pigeon/Dove Households by District and Product Utilization in Kepulauan Mentawai Regency (households), 2023

Kecamatan District	Pemanfaatan Produksi Product Utilization			
	Belum Dijual Not Yet Being Sold	Seluruhnya Dijual Sold Entirely	Sebagian Besar untuk Dijual Mainly for Sale	Sebagian Besar untuk Dikonsumsi Sendiri Mainly for Own Consumption
(1)	(2)	(3)	(4)	(5)
Pagai Selatan	-	-	-	-
Sikakap	-	-	-	-
Pagai Utara	-	-	-	-
Sipora Selatan	11	-	-	-
Sipora Utara	-	-	-	-
Siberut Selatan	-	-	-	-
Siberut Barat Daya	-	-	-	-
Siberut Tengah	-	-	-	-
Siberut Utara	-	-	-	-
Siberut Barat	-	-	-	-
Kabupaten Kepulauan Mentawai	11	-	-	-

Catatan/Note: *Satu Rumah Tangga Usaha Perburuan dan Penangkapan Sawa Liar dapat terdiri lebih dari satu Usaha Pertanian Perorangan Perburuan dan Penangkapan Sawa Liar yang mengusahakan komoditas satwa liar yang sama dengan pemanfaatan produksi berbeda/One Wild Animal Hunting and Capture Household may consist of more than one Wild Animal Hunting and Capture Individual Agricultural Holdings that cultivate the same type of wild animals with different type of product utilizations



Tabel
Table 5.39.4

Jumlah Rumah Tangga Usaha Perburuan dan Penangkapan Burung Kacer Menurut Kecamatan dan Pemanfaatan Produksi di Kabupaten Kepulauan Mentawai (rumah tangga), 2023
Number of Hunting dan Capturing Kacer Bird Households by District and Product Utilization in Kepulauan Mentawai Regency (households), 2023

Kecamatan District	Pemanfaatan Produksi Product Utilization			
	Belum Dijual Not Yet Being Sold	Seluruhnya Dijual Sold Entirely	Sebagian Besar untuk Dijual Mainly for Sale	Sebagian Besar untuk Dikonsumsi Sendiri Mainly for Own Consumption
(1)	(2)	(3)	(4)	(5)
Pagai Selatan	-	2	-	-
Sikakap	-	3	-	-
Pagai Utara	-	-	-	-
Sipora Selatan	-	-	-	-
Sipora Utara	-	-	-	-
Siberut Selatan	-	-	-	-
Siberut Barat Daya	-	-	-	-
Siberut Tengah	-	-	-	-
Siberut Utara	-	-	-	-
Siberut Barat	-	-	-	-
Kabupaten Kepulauan Mentawai	-	5	-	-

Catatan/Note: ¹Satu Rumah Tangga Usaha Perburuan dan Penangkapan Sawa Liar dapat terdiri lebih dari satu Usaha Pertanian Perorangan Perburuan dan Penangkapan Sawa Liar yang mengusahakan komoditas satwa liar yang sama dengan pemanfaatan produksi berbeda/One Wild Animal Hunting and Capture Household may consist of more than one Wild Animal Hunting and Capture Individual Agricultural Holdings that cultivate the same type of wild animals with different type of product utilizations

Tabel 5.39.5 **Jumlah Rumah Tangga Usaha Perburuan dan Penangkapan Burung Kenari Menurut Kecamatan dan Pemanfaatan Produksi di Kabupaten Kepulauan Mentawai (rumah tangga), 2023**
Number of Hunting dan Capturing Canary Bird Households by District and Product Utilization in Kepulauan Mentawai Regency (households), 2023

Kecamatan District	Pemanfaatan Produksi Product Utilization			
	Belum Dijual Not Yet Being Sold	Seluruhnya Dijual Sold Entirely	Sebagian Besar untuk Dijual Mainly for Sale	Sebagian Besar untuk Dikonsumsi Sendiri Mainly for Own Consumption
(1)	(2)	(3)	(4)	(5)
Pagai Selatan	-	-	-	-
Sikakap	-	-	-	-
Pagai Utara	-	-	-	-
Sipora Selatan	-	-	-	-
Sipora Utara	-	-	-	-
Siberut Selatan	-	-	-	-
Siberut Barat Daya	-	-	-	-
Siberut Tengah	-	-	-	-
Siberut Utara	-	-	-	-
Siberut Barat	-	-	-	-
Kabupaten Kepulauan Mentawai	-	-	-	-

Catatan/Note: *Satu Rumah Tangga Usaha Perburuan dan Penangkapan Sawa Liar dapat terdiri lebih dari satu Usaha Pertanian Perorangan Perburuan dan Penangkapan Sawa Liar yang mengusahakan komoditas satwa liar yang sama dengan pemanfaatan produksi berbeda/One Wild Animal Hunting and Capture Household may consist of more than one Wild Animal Hunting and Capture Individual Agricultural Holdings that cultivate the same type of wild animals with different type of product utilizations



Tabel
Table 5.39.6

Jumlah Rumah Tangga Usaha Perburuan dan Penangkapan Burung Kutilang Menurut Kecamatan dan Pemanfaatan Produksi di Kabupaten Kepulauan Mentawai (rumah tangga), 2023
Number of Hunting dan Capturing Sooty-Headed Bulbul Households by District and Product Utilization in Kepulauan Mentawai Regency (households), 2023

Kecamatan District	Pemanfaatan Produksi Product Utilization			
	Belum Dijual Not Yet Being Sold	Seluruhnya Dijual Sold Entirely	Sebagian Besar untuk Dijual Mainly for Sale	Sebagian Besar untuk Dikonsumsi Sendiri Mainly for Own Consumption
(1)	(2)	(3)	(4)	(5)
Pagai Selatan	-	-	-	-
Sikakap	-	-	-	-
Pagai Utara	-	-	-	-
Sipora Selatan	-	-	-	-
Sipora Utara	-	-	-	-
Siberut Selatan	-	-	-	-
Siberut Barat Daya	-	-	-	-
Siberut Tengah	-	-	-	-
Siberut Utara	-	-	-	-
Siberut Barat	-	-	-	-
Kabupaten Kepulauan Mentawai	-	-	-	-

Catatan/Note: ¹Satu Rumah Tangga Usaha Perburuan dan Penangkapan Sawa Liar dapat terdiri lebih dari satu Usaha Pertanian Perorangan Perburuan dan Penangkapan Sawa Liar yang mengusahakan komoditas satwa liar yang sama dengan pemanfaatan produksi berbeda/One Wild Animal Hunting and Capture Household may consist of more than one Wild Animal Hunting and Capture Individual Agricultural Holdings that cultivate the same type of wild animals with different type of product utilizations

Tabel 5.39.7 **Jumlah Rumah Tangga Usaha Perburuan dan Penangkapan Burung Murai Batu Menurut Kecamatan dan Pemanfaatan Produksi di Kabupaten Kepulauan Mentawai (rumah tangga), 2023**
Number of Hunting dan Capturing Stone Magpie Households by District and Product Utilization in Kepulauan Mentawai Regency (households), 2023

Kecamatan District	Pemanfaatan Produksi Product Utilization			
	Belum Dijual Not Yet Being Sold	Seluruhnya Dijual Sold Entirely	Sebagian Besar untuk Dijual Mainly for Sale	Sebagian Besar untuk Dikonsumsi Sendiri Mainly for Own Consumption
(1)	(2)	(3)	(4)	(5)
Pagai Selatan	-	-	-	-
Sikakap	-	-	-	-
Pagai Utara	-	-	-	-
Sipora Selatan	-	-	-	-
Sipora Utara	-	1	-	-
Siberut Selatan	-	-	-	-
Siberut Barat Daya	-	-	-	-
Siberut Tengah	-	-	-	-
Siberut Utara	-	-	-	-
Siberut Barat	-	-	-	-
Kabupaten Kepulauan Mentawai	-	1	-	-

Catatan/Note: *Satu Rumah Tangga Usaha Perburuan dan Penangkapan Sawa Liar dapat terdiri lebih dari satu Usaha Pertanian Perorangan Perburuan dan Penangkapan Sawa Liar yang mengusahakan komoditas satwa liar yang sama dengan pemanfaatan produksi berbeda/One Wild Animal Hunting and Capture Household may consist of more than one Wild Animal Hunting and Capture Individual Agricultural Holdings that cultivate the same type of wild animals with different type of product utilizations



Tabel
Table 5.39.8

Jumlah Rumah Tangga Usaha Perburuan dan Penangkapan Burung Perkutut Menurut Kecamatan dan Pemanfaatan Produksi di Kabupaten Kepulauan Mentawai (rumah tangga), 2023
Number of Hunting dan Capturing Turtledove Households by District and Product Utilization in Kepulauan Mentawai Regency (households), 2023

Kecamatan District	Pemanfaatan Produksi Product Utilization			
	Belum Dijual Not Yet Being Sold	Seluruhnya Dijual Sold Entirely	Sebagian Besar untuk Dijual Mainly for Sale	Sebagian Besar untuk Dikonsumsi Sendiri Mainly for Own Consumption
(1)	(2)	(3)	(4)	(5)
Pagai Selatan	-	-	-	-
Sikakap	-	-	-	-
Pagai Utara	-	-	-	-
Sipora Selatan	-	-	-	-
Sipora Utara	-	-	-	-
Siberut Selatan	-	-	-	-
Siberut Barat Daya	-	-	-	-
Siberut Tengah	-	-	-	-
Siberut Utara	-	-	-	-
Siberut Barat	-	-	-	-
Kabupaten Kepulauan Mentawai	-	-	-	-

Catatan/Note: ¹Satu Rumah Tangga Usaha Perburuan dan Penangkapan Sawa Liar dapat terdiri lebih dari satu Usaha Pertanian Perorangan Perburuan dan Penangkapan Sawa Liar yang mengusahakan komoditas satwa liar yang sama dengan pemanfaatan produksi berbeda/One Wild Animal Hunting and Capture Household may consist of more than one Wild Animal Hunting and Capture Individual Agricultural Holdings that cultivate the same type of wild animals with different type of product utilizations

Tabel
Table 5.39.9

Jumlah Rumah Tangga Usaha Perburuan dan Penangkapan Burung Tekukur Menurut Kecamatan dan Pemanfaatan Produksi di Kabupaten Kepulauan Mentawai (rumah tangga), 2023
Number of Hunting dan Capturing Turtledove Bird Households by District and Product Utilization in Kepulauan Mentawai Regency (households), 2023

Kecamatan District	Pemanfaatan Produksi Product Utilization			
	Belum Dijual Not Yet Being Sold	Seluruhnya Dijual Sold Entirely	Sebagian Besar untuk Dijual Mainly for Sale	Sebagian Besar untuk Dikonsumsi Sendiri Mainly for Own Consumption
(1)	(2)	(3)	(4)	(5)
Pagai Selatan	-	-	-	-
Sikakap	-	-	-	-
Pagai Utara	-	-	-	-
Sipora Selatan	-	-	-	-
Sipora Utara	-	-	-	-
Siberut Selatan	-	-	-	-
Siberut Barat Daya	-	-	-	-
Siberut Tengah	-	-	-	-
Siberut Utara	-	-	-	-
Siberut Barat	-	-	-	-
Kabupaten Kepulauan Mentawai	-	-	-	-

Catatan/Note: ¹Satu Rumah Tangga Usaha Perburuan dan Penangkapan Sawa Liar dapat terdiri lebih dari satu Usaha Pertanian Perorangan Perburuan dan Penangkapan Sawa Liar yang mengusahakan komoditas satwa liar yang sama dengan pemanfaatan produksi berbeda/One Wild Animal Hunting and Capture Household may consist of more than one Wild Animal Hunting and Capture Individual Agricultural Holdings that cultivate the same type of wild animals with different type of product utilizations

<https://monev.kab.bps.go.id>



Tabel
Table 5.39.10

Jumlah Rumah Tangga Usaha Perburuan dan Penangkapan Tikus Hutan Menurut Kecamatan dan Pemanfaatan Produksi di Kabupaten Kepulauan Mentawai (rumah tangga), 2023
Number of Hunting dan Capturing Forest Rat Households by District and Product Utilization in Kepulauan Mentawai Regency (households), 2023

Kecamatan District	Pemanfaatan Produksi Product Utilization			
	Belum Dijual Not Yet Being Sold	Seluruhnya Dijual Sold Entirely	Sebagian Besar untuk Dijual Mainly for Sale	Sebagian Besar untuk Dikonsumsi Sendiri Mainly for Own Consumption
(1)	(2)	(3)	(4)	(5)
Pagai Selatan	-	-	-	-
Sikakap	-	-	-	-
Pagai Utara	-	-	-	-
Sipora Selatan	-	-	-	-
Sipora Utara	-	-	-	-
Siberut Selatan	-	-	-	-
Siberut Barat Daya	-	-	-	-
Siberut Tengah	-	-	-	-
Siberut Utara	-	-	-	-
Siberut Barat	-	-	-	-
Kabupaten Kepulauan Mentawai	-	-	-	-

Catatan/Note: ¹Satu Rumah Tangga Usaha Perburuan dan Penangkapan Sawa Liar dapat terdiri lebih dari satu Usaha Pertanian Perorangan Perburuan dan Penangkapan Sawa Liar yang mengusahakan komoditas satwa liar yang sama dengan pemanfaatan produksi berbeda/One Wild Animal Hunting and Capture Household may consist of more than one Wild Animal Hunting and Capture Individual Agricultural Holdings that cultivate the same type of wild animals with different type of product utilizations

Tabel 5.39.11 **Jumlah Rumah Tangga Usaha Perburuan dan Penangkapan Biawak Menurut Kecamatan dan Pemanfaatan Produksi di Kabupaten Kepulauan Mentawai (rumah tangga), 2023**
Table 5.39.11 **Number of Hunting dan Capturing Monitor Lizard Households by District and Product Utilization in Kepulauan Mentawai Regency (households), 2023**

Kecamatan District	Pemanfaatan Produksi Product Utilization			
	Belum Dijual Not Yet Being Sold	Seluruhnya Dijual Sold Entirely	Sebagian Besar untuk Dijual Mainly for Sale	Sebagian Besar untuk Dikonsumsi Sendiri Mainly for Own Consumption
(1)	(2)	(3)	(4)	(5)
Pagai Selatan	-	-	-	-
Sikakap	-	-	-	-
Pagai Utara	-	-	-	-
Sipora Selatan	1	-	-	-
Sipora Utara	-	-	-	-
Siberut Selatan	-	-	-	-
Siberut Barat Daya	-	-	-	-
Siberut Tengah	-	-	-	-
Siberut Utara	-	-	-	-
Siberut Barat	-	-	-	-
Kabupaten Kepulauan Mentawai	1	-	-	-

Catatan/Note: ¹Satu Rumah Tangga Usaha Perburuan dan Penangkapan Sawa Liar dapat terdiri lebih dari satu Usaha Pertanian Perorangan Perburuan dan Penangkapan Sawa Liar yang mengusahakan komoditas satwa liar yang sama dengan pemanfaatan produksi berbeda/One Wild Animal Hunting and Capture Household may consist of more than one Wild Animal Hunting and Capture Individual Agricultural Holdings that cultivate the same type of wild animals with different type of product utilizations



Tabel
Table

5.39.12

Jumlah Rumah Tangga Usaha Perburuan dan Penangkapan Kalong/Kelelawar Menurut Kecamatan dan Pemanfaatan Produksi di Kabupaten Kepulauan Mentawai (rumah tangga), 2023
Number of Hunting dan Capturing Bat Households by District and Product Utilization in Kepulauan Mentawai Regency (households), 2023

Kecamatan District	Pemanfaatan Produksi Product Utilization			
	Belum Dijual Not Yet Being Sold	Seluruhnya Dijual Sold Entirely	Sebagian Besar untuk Dijual Mainly for Sale	Sebagian Besar untuk Dikonsumsi Sendiri Mainly for Own Consumption
(1)	(2)	(3)	(4)	(5)
Pagai Selatan	-	-	-	-
Sikakap	-	-	-	-
Pagai Utara	-	-	-	-
Sipora Selatan	1	-	-	-
Sipora Utara	-	-	-	-
Siberut Selatan	-	-	-	-
Siberut Barat Daya	-	-	-	-
Siberut Tengah	-	-	-	-
Siberut Utara	-	-	-	-
Siberut Barat	-	-	-	-
Kabupaten Kepulauan Mentawai	1	-	-	-

Catatan/Note: ¹Satu Rumah Tangga Usaha Perburuan dan Penangkapan Sawa Liar dapat terdiri lebih dari satu Usaha Pertanian Perorangan Perburuan dan Penangkapan Sawa Liar yang mengusahakan komoditas satwa liar yang sama dengan pemanfaatan produksi berbeda/One Wild Animal Hunting and Capture Household may consist of more than one Wild Animal Hunting and Capture Individual Agricultural Holdings that cultivate the same type of wild animals with different type of product utilizations

Tabel
Table

5.39.13

Jumlah Rumah Tangga Usaha Perburuan dan Penangkapan Monyet/
Beruk/Kera Menurut Kecamatan dan Pemanfaatan Produksi di Kabupaten
Kepulauan Mentawai (rumah tangga), 2023
*Number of Hunting dan Capturing Monkey Households by District and Product
Utilization in Kepulauan Mentawai Regency (households), 2023*

Kecamatan District	Pemanfaatan Produksi Product Utilization			
	Belum Dijual Not Yet Being Sold	Seluruhnya Dijual Sold Entirely	Sebagian Besar untuk Dijual Mainly for Sale	Sebagian Besar untuk Dikonsumsi Sendiri Mainly for Own Consumption
(1)	(2)	(3)	(4)	(5)
Pagai Selatan	1	-	1	-
Sikakap	-	-	-	1
Pagai Utara	-	-	-	-
Sipora Selatan	9	-	2	-
Sipora Utara	-	-	-	-
Siberut Selatan	-	-	-	-
Siberut Barat Daya	-	-	-	-
Siberut Tengah	-	-	-	-
Siberut Utara	-	-	-	-
Siberut Barat	-	-	-	-
Kabupaten Kepulauan Mentawai	-	-	-	-

Catatan/Note: ¹Satu Rumah Tangga Usaha Perburuan dan Penangkapan Sawa Liar dapat terdiri lebih dari satu Usaha Pertanian Perorangan Perburuan dan Penangkapan Sawa Liar yang mengusahakan komoditas satwa liar yang sama dengan pemanfaatan produksi berbeda/One Wild Animal Hunting and Capture Household may consist of more than one Wild Animal Hunting and Capture Individual Agricultural Holdings that cultivate the same type of wild animals with different type of product utilizations



Tabel
Table

5.39.14

Jumlah Rumah Tangga Usaha Perburuan dan Penangkapan Tupai Menurut Kecamatan dan Pemanfaatan Produksi di Kabupaten Kepulauan Mentawai (rumah tangga), 2023

Number of Hunting dan Capturing Squirrel Households by District and Product Utilization in Kepulauan Mentawai Regency (households), 2023

Kecamatan District	Pemanfaatan Produksi Product Utilization			
	Belum Dijual Not Yet Being Sold	Seluruhnya Dijual Sold Entirely	Sebagian Besar untuk Dijual Mainly for Sale	Sebagian Besar untuk Dikonsumsi Sendiri Mainly for Own Consumption
(1)	(2)	(3)	(4)	(5)
Pagai Selatan	-	-	-	-
Sikakap	-	-	-	-
Pagai Utara	-	-	-	-
Sipora Selatan	10	-	-	-
Sipora Utara	-	-	-	-
Siberut Selatan	-	-	-	-
Siberut Barat Daya	-	-	-	-
Siberut Tengah	-	-	-	-
Siberut Utara	-	-	-	-
Siberut Barat	-	-	-	-
Kabupaten Kepulauan Mentawai	10	-	-	-

Catatan/Note: ¹Satu Rumah Tangga Usaha Perburuan dan Penangkapan Sawa Liar dapat terdiri lebih dari satu Usaha Pertanian Perorangan Perburuan dan Penangkapan Sawa Liar yang mengusahakan komoditas satwa liar yang sama dengan pemanfaatan produksi berbeda/One Wild Animal Hunting and Capture Household may consist of more than one Wild Animal Hunting and Capture Individual Agricultural Holdings that cultivate the same type of wild animals with different type of product utilizations

Tabel
Table

5.39.15

Jumlah Rumah Tangga Usaha Perburuan dan Penangkapan Satwa Liar Lainnya Menurut Kecamatan dan Pemanfaatan Produksi di Kabupaten Kepulauan Mentawai (rumah tangga), 2023
Number of Hunting dan Other Wild Animals Households by District and Product Utilization in Kepulauan Mentawai Regency (households), 2023

Kecamatan District	Pemanfaatan Produksi Product Utilization			
	Belum Dijual Not Yet Being Sold	Seluruhnya Dijual Sold Entirely	Sebagian Besar untuk Dijual Mainly for Sale	Sebagian Besar untuk Dikonsumsi Sendiri Mainly for Own Consumption
(1)	(2)	(3)	(4)	(5)
Pagai Selatan	-	-	-	-
Sikakap	1	-	-	-
Pagai Utara	-	2	3	-
Sipora Selatan	1	-	-	-
Sipora Utara	-	-	-	-
Siberut Selatan	-	-	-	-
Siberut Barat Daya	-	-	-	-
Siberut Tengah	-	-	-	1
Siberut Utara	4	61	1	-
Siberut Barat	3	-	-	2
Kabupaten Kepulauan Mentawai	9	63	4	3

Catatan/Note: *Satu Rumah Tangga Usaha Perburuan dan Penangkapan Sawa Liar dapat terdiri lebih dari satu Usaha Pertanian Perorangan Perburuan dan Penangkapan Sawa Liar yang mengusahakan komoditas satwa liar yang sama dengan pemanfaatan produksi berbeda/One Wild Animal Hunting and Capture Household may consist of more than one Wild Animal Hunting and Capture Individual Agricultural Holdings that cultivate the same type of wild animals with different type of product utilizations



Tabel
Table 5.40.1

Jumlah Usaha Pertanian Perorangan Perburuan dan Penangkapan Ayam Hutan Menurut Kecamatan dan Pemanfaatan Produksi di Kabupaten Kepulauan Mentawai (unit), 2023
Number of Hunting dan Capturing Junglefowl Individual Agricultural Holdings by District and Product Utilization in Kepulauan Mentawai Regency (units), 2023

Kecamatan <i>District</i>	Pemanfaatan Produksi <i>Product Utilization</i>			
	Belum Dijual <i>Not Yet Being Sold</i>	Seluruhnya Dijual <i>Sold Entirely</i>	Sebagian Besar untuk Dijual <i>Mainly for Sale</i>	Sebagian Besar untuk Dikonsumsi Sendiri <i>Mainly for Own Consumption</i>
(1)	(2)	(3)	(4)	(5)
Pagai Selatan	-	-	-	-
Sikakap	-	-	-	-
Pagai Utara	-	-	-	-
Sipora Selatan	-	-	-	-
Sipora Utara	-	-	-	-
Siberut Selatan	-	-	-	-
Siberut Barat Daya	-	-	-	-
Siberut Tengah	-	-	-	-
Siberut Utara	-	-	-	-
Siberut Barat	-	-	-	-
Kabupaten Kepulauan Mentawai	-	-	-	-

<https://mentawai.kab.bps.go.id>

Tabel
Table 5.40.2

Jumlah Usaha Pertanian Perorangan Perburuan dan Penangkapan Babi Hutan Menurut Kecamatan dan Pemanfaatan Produksi di Kabupaten Kepulauan Mentawai (unit), 2023
Number of Hunting dan Capturing Boar Individual Agricultural Holdings by District and Product Utilization in Kepulauan Mentawai Regency (units), 2023

Kecamatan District	Pemanfaatan Produksi Product Utilization			
	Belum Dijual Not Yet Being Sold	Seluruhnya Dijual Sold Entirely	Sebagian Besar untuk Dijual Mainly for Sale	Sebagian Besar untuk Dikonsumsi Sendiri Mainly for Own Consumption
(1)	(2)	(3)	(4)	(5)
Pagai Selatan	-	-	-	-
Sikakap	-	-	-	-
Pagai Utara	-	-	-	-
Sipora Selatan	2	-	4	3
Sipora Utara	-	-	-	-
Siberut Selatan	-	-	-	-
Siberut Barat Daya	-	-	-	-
Siberut Tengah	-	-	-	5
Siberut Utara	-	-	1	-
Siberut Barat	-	-	1	-
Kabupaten Kepulauan Mentawai	2	-	6	8

<https://mentawai.kab.bps.go.id>



Tabel
Table 5.40.3

Jumlah Usaha Pertanian Perorangan Perburuan dan Penangkapan Burung Balam/Merpati/Dara Menurut Kecamatan dan Pemanfaatan Produksi di Kabupaten Kepulauan Mentawai (unit), 2023
Number of Hunting dan Capturing Pigeon/Dove Individual Agricultural Holdings by District and Product Utilization in Kepulauan Mentawai Regency (units), 2023

Kecamatan District	Pemanfaatan Produksi Product Utilization			
	Belum Dijual Not Yet Being Sold	Seluruhnya Dijual Sold Entirely	Sebagian Besar untuk Dijual Mainly for Sale	Sebagian Besar untuk Dikonsumsi Sendiri Mainly for Own Consumption
(1)	(2)	(3)	(4)	(5)
Pagai Selatan	-	-	-	-
Sikakap	-	-	-	-
Pagai Utara	-	-	-	-
Sipora Selatan	11	-	-	-
Sipora Utara	-	-	-	-
Siberut Selatan	-	-	-	-
Siberut Barat Daya	-	-	-	-
Siberut Tengah	-	-	-	-
Siberut Utara	-	-	-	-
Siberut Barat	-	-	-	-
Kabupaten Kepulauan Mentawai	11	-	-	-

<https://mentawai.kab.bps.go.id>

Tabel
Table 5.40.4

Jumlah Usaha Pertanian Perorangan Perburuan dan Penangkapan Burung Kacer Menurut Kecamatan dan Pemanfaatan Produksi di Kabupaten Kepulauan Mentawai (unit), 2023
Number of Hunting dan Capturing Kacer Bird Individual Agricultural Holdings by District and Product Utilization in Kepulauan Mentawai Regency (units), 2023

Kecamatan District	Pemanfaatan Produksi Product Utilization			
	Belum Dijual Not Yet Being Sold	Seluruhnya Dijual Sold Entirely	Sebagian Besar untuk Dijual Mainly for Sale	Sebagian Besar untuk Dikonsumsi Sendiri Mainly for Own Consumption
(1)	(2)	(3)	(4)	(5)
Pagai Selatan	-	2	-	-
Sikakap	-	3	-	-
Pagai Utara	-	-	-	-
Sipora Selatan	-	-	-	-
Sipora Utara	-	-	-	-
Siberut Selatan	-	-	-	-
Siberut Barat Daya	-	-	-	-
Siberut Tengah	-	-	-	-
Siberut Utara	-	-	-	-
Siberut Barat	-	-	-	-
Kabupaten Kepulauan Mentawai	-	5	-	-

<https://mentawai.kab.bps.go.id>



Tabel
Table 5.40.5

Jumlah Usaha Pertanian Perorangan Perburuan dan Penangkapan Burung Kenari Menurut Kecamatan dan Pemanfaatan Produksi di Kabupaten Kepulauan Mentawai (unit), 2023
Number of Hunting dan Capturing Canary Bird Individual Agricultural Holdings by District and Product Utilization in Kepulauan Mentawai Regency (units), 2023

Kecamatan District	Pemanfaatan Produksi Product Utilization			
	Belum Dijual Not Yet Being Sold	Seluruhnya Dijual Sold Entirely	Sebagian Besar untuk Dijual Mainly for Sale	Sebagian Besar untuk Dikonsumsi Sendiri Mainly for Own Consumption
(1)	(2)	(3)	(4)	(5)
Pagai Selatan	-	-	-	-
Sikakap	-	-	-	-
Pagai Utara	-	-	-	-
Sipora Selatan	-	-	-	-
Sipora Utara	-	-	-	-
Siberut Selatan	-	-	-	-
Siberut Barat Daya	-	-	-	-
Siberut Tengah	-	-	-	-
Siberut Utara	-	-	-	-
Siberut Barat	-	-	-	-
Kabupaten Kepulauan Mentawai	-	-	-	-

<https://mentawai.kab.bps.go.id>

Tabel
Table 5.40.6

Jumlah Usaha Pertanian Perorangan Perburuan dan Penangkapan Burung Kutilang Menurut Kecamatan dan Pemanfaatan Produksi di Kabupaten Kepulauan Mentawai (unit), 2023
Number of Hunting dan Capturing Sooty-Headed Bulbul Individual Agricultural Holdings by District and Product Utilization in Kepulauan Mentawai Regency (units), 2023

Kecamatan <i>District</i>	Pemanfaatan Produksi <i>Product Utilization</i>			
	Belum Dijual <i>Not Yet Being Sold</i>	Seluruhnya Dijual <i>Sold Entirely</i>	Sebagian Besar untuk Dijual <i>Mainly for Sale</i>	Sebagian Besar untuk Dikonsumsi Sendiri <i>Mainly for Own Consumption</i>
(1)	(2)	(3)	(4)	(5)
Pagai Selatan	-	-	-	-
Sikakap	-	-	-	-
Pagai Utara	-	-	-	-
Sipora Selatan	-	-	-	-
Sipora Utara	-	-	-	-
Siberut Selatan	-	-	-	-
Siberut Barat Daya	-	-	-	-
Siberut Tengah	-	-	-	-
Siberut Utara	-	-	-	-
Siberut Barat	-	-	-	-
Kabupaten Kepulauan Mentawai	-	-	-	-

<https://mentawai.kab.bps.go.id>



Tabel
Table 5.40.7

Jumlah Usaha Pertanian Perorangan Perburuan dan Penangkapan Burung Murai Batu Menurut Kecamatan dan Pemanfaatan Produksi di Kabupaten Kepulauan Mentawai (unit), 2023
Number of Hunting dan Capturing Stone Magpie Individual Agricultural Holdings by District and Product Utilization in Kepulauan Mentawai Regency (units), 2023

Kecamatan District	Pemanfaatan Produksi Product Utilization			
	Belum Dijual Not Yet Being Sold	Seluruhnya Dijual Sold Entirely	Sebagian Besar untuk Dijual Mainly for Sale	Sebagian Besar untuk Dikonsumsi Sendiri Mainly for Own Consumption
(1)	(2)	(3)	(4)	(5)
Pagai Selatan	-	-	-	-
Sikakap	-	-	-	-
Pagai Utara	-	-	-	-
Sipora Selatan	-	-	-	-
Sipora Utara	-	1	-	-
Siberut Selatan	-	-	-	-
Siberut Barat Daya	-	-	-	-
Siberut Tengah	-	-	-	-
Siberut Utara	-	-	-	-
Siberut Barat	-	-	-	-
Kabupaten Kepulauan Mentawai	-	1	-	-

Tabel
Table 5.40.8

**Jumlah Usaha Pertanian Perorangan Perburuan dan Penangkapan Burung
Perkutus Menurut Kecamatan dan Pemanfaatan Produksi di Kabupaten
Kepulauan Mentawai (unit), 2023**
*Number of Hunting dan Capturing Turtledove Individual Agricultural Holdings by
District and Product Utilization in Kepulauan Mentawai Regency (units), 2023*

Kecamatan District	Pemanfaatan Produksi Product Utilization			
	Belum Dijual Not Yet Being Sold	Seluruhnya Dijual Sold Entirely	Sebagian Besar untuk Dijual Mainly for Sale	Sebagian Besar untuk Dikonsumsi Sendiri Mainly for Own Consumption
(1)	(2)	(3)	(4)	(5)
Pagai Selatan	-	-	-	-
Sikakap	-	-	-	-
Pagai Utara	-	-	-	-
Sipora Selatan	-	-	-	-
Sipora Utara	-	-	-	-
Siberut Selatan	-	-	-	-
Siberut Barat Daya	-	-	-	-
Siberut Tengah	-	-	-	-
Siberut Utara	-	-	-	-
Siberut Barat	-	-	-	-
Kabupaten Kepulauan Mentawai	-	-	-	-

<https://mentawai.kab.bps.go.id>



Tabel
Table 5.40.9

Jumlah Usaha Pertanian Perorangan Perburuan dan Penangkapan Burung Tekukur Menurut Kecamatan dan Pemanfaatan Produksi di Kabupaten Kepulauan Mentawai (unit), 2023
Number of Hunting dan Capturing Turtledove Bird Individual Agricultural Holdings by District and Product Utilization in Kepulauan Mentawai Regency (units), 2023

Kecamatan <i>District</i>	Pemanfaatan Produksi <i>Product Utilization</i>			
	Belum Dijual <i>Not Yet Being Sold</i>	Seluruhnya Dijual <i>Sold Entirely</i>	Sebagian Besar untuk Dijual <i>Mainly for Sale</i>	Sebagian Besar untuk Dikonsumsi Sendiri <i>Mainly for Own Consumption</i>
(1)	(2)	(3)	(4)	(5)
Pagai Selatan	-	-	-	-
Sikakap	-	-	-	-
Pagai Utara	-	-	-	-
Sipora Selatan	-	-	-	-
Sipora Utara	-	-	-	-
Siberut Selatan	-	-	-	-
Siberut Barat Daya	-	-	-	-
Siberut Tengah	-	-	-	-
Siberut Utara	-	-	-	-
Siberut Barat	-	-	-	-
Kabupaten Kepulauan Mentawai	-	-	-	-

<https://mentawai.kab.bps.go.id>

Tabel
Table 5.40.10

Jumlah Usaha Pertanian Perorangan Perburuan dan Penangkapan Tikus Hutan Menurut Kecamatan dan Pemanfaatan Produksi di Kabupaten Kepulauan Mentawai (unit), 2023
Number of Hunting dan Capturing Forest Rat Individual Agricultural Holdings by District and Product Utilization in Kepulauan Mentawai Regency (units), 2023

Kecamatan District	Pemanfaatan Produksi Product Utilization			
	Belum Dijual Not Yet Being Sold	Seluruhnya Dijual Sold Entirely	Sebagian Besar untuk Dijual Mainly for Sale	Sebagian Besar untuk Dikonsumsi Sendiri Mainly for Own Consumption
(1)	(2)	(3)	(4)	(5)
Pagai Selatan	-	-	-	-
Sikakap	-	-	-	-
Pagai Utara	-	-	-	-
Sipora Selatan	-	-	-	-
Sipora Utara	-	-	-	-
Siberut Selatan	-	-	-	-
Siberut Barat Daya	-	-	-	-
Siberut Tengah	-	-	-	-
Siberut Utara	-	-	-	-
Siberut Barat	-	-	-	-
Kabupaten Kepulauan Mentawai	-	-	-	-

<https://mentawai.kab.bps.go.id>



Tabel
Table 5.40.11

Jumlah Usaha Pertanian Perorangan Perburuan dan Penangkapan Biawak Menurut Kecamatan dan Pemanfaatan Produksi di Kabupaten Kepulauan Mentawai (unit), 2023

Number of Hunting dan Capturing Monitor Lizard Individual Agricultural Holdings by District and Product Utilization in Kepulauan Mentawai Regency (units), 2023

Kecamatan District	Pemanfaatan Produksi Product Utilization			
	Belum Dijual Not Yet Being Sold	Seluruhnya Dijual Sold Entirely	Sebagian Besar untuk Dijual Mainly for Sale	Sebagian Besar untuk Dikonsumsi Sendiri Mainly for Own Consumption
(1)	(2)	(3)	(4)	(5)
Pagai Selatan	-	-	-	-
Sikakap	-	-	-	-
Pagai Utara	-	-	-	-
Sipora Selatan	1	-	-	-
Sipora Utara	-	-	-	-
Siberut Selatan	-	-	-	-
Siberut Barat Daya	-	-	-	-
Siberut Tengah	-	-	-	-
Siberut Utara	-	-	-	-
Siberut Barat	-	-	-	-
Kabupaten Kepulauan Mentawai	1	-	-	-

<https://mentawai.kab.bps.go.id>

Tabel
Table 5.40.12

**Jumlah Usaha Pertanian Perorangan Perburuan dan Penangkapan Kalong/
Kelelawar Menurut Kecamatan dan Pemanfaatan Produksi di Kabupaten
Kepulauan Mentawai (unit), 2023**
*Number of Hunting dan Capturing Bat Individual Agricultural Holdings by
District and Product Utilization in Kepulauan Mentawai Regency (units), 2023*

Kecamatan District	Pemanfaatan Produksi Product Utilization			
	Belum Dijual Not Yet Being Sold	Seluruhnya Dijual Sold Entirely	Sebagian Besar untuk Dijual Mainly for Sale	Sebagian Besar untuk Dikonsumsi Sendiri Mainly for Own Consumption
(1)	(2)	(3)	(4)	(5)
Pagai Selatan	-	-	-	-
Sikakap	-	-	-	-
Pagai Utara	-	-	-	-
Sipora Selatan	1	-	-	-
Sipora Utara	-	-	-	-
Siberut Selatan	-	-	-	-
Siberut Barat Daya	-	-	-	-
Siberut Tengah	-	-	-	-
Siberut Utara	-	-	-	-
Siberut Barat	-	-	-	-
Kabupaten Kepulauan Mentawai	1	-	-	-

<https://mentawai.kab.bps.go.id>



Tabel
Table 5.40.13

**Jumlah Usaha Pertanian Perorangan Perburuan dan Penangkapan Monyet/
Beruk/Kera Menurut Kecamatan dan Pemanfaatan Produksi di Kabupaten
Kepulauan Mentawai (unit), 2023**
*Number of Hunting dan Capturing Monkey Individual Agricultural Holdings by
District and Product Utilization in Kepulauan Mentawai Regency (units), 2023*

Kecamatan District	Pemanfaatan Produksi Product Utilization			
	Belum Dijual Not Yet Being Sold	Seluruhnya Dijual Sold Entirely	Sebagian Besar untuk Dijual Mainly for Sale	Sebagian Besar untuk Dikonsumsi Sendiri Mainly for Own Consumption
(1)	(2)	(3)	(4)	(5)
Pagai Selatan	1	-	1	-
Sikakap	-	-	-	1
Pagai Utara	-	-	-	-
Sipora Selatan	9	-	2	-
Sipora Utara	-	-	-	-
Siberut Selatan	-	-	-	-
Siberut Barat Daya	-	-	-	-
Siberut Tengah	-	-	-	-
Siberut Utara	-	-	-	-
Siberut Barat	-	-	-	-
Kabupaten Kepulauan Mentawai	-	-	-	-

<https://mentawai.kab.bps.go.id>

Tabel
Table 5.40.14

Jumlah Usaha Pertanian Perorangan Perburuan dan Penangkapan Tupai Menurut Kecamatan dan Pemanfaatan Produksi di Kabupaten Kepulauan Mentawai (unit), 2023
Number of Hunting dan Capturing Squirrel Individual Agricultural Holdings by District and Product Utilization in Kepulauan Mentawai Regency (units), 2023

Kecamatan <i>District</i>	Pemanfaatan Produksi <i>Product Utilization</i>			
	Belum Dijual <i>Not Yet Being Sold</i>	Seluruhnya Dijual <i>Sold Entirely</i>	Sebagian Besar untuk Dijual <i>Mainly for Sale</i>	Sebagian Besar untuk Dikonsumsi Sendiri <i>Mainly for Own Consumption</i>
(1)	(2)	(3)	(4)	(5)
Pagai Selatan	-	-	-	-
Sikakap	-	-	-	-
Pagai Utara	-	-	-	-
Sipora Selatan	10	-	-	-
Sipora Utara	-	-	-	-
Siberut Selatan	-	-	-	-
Siberut Barat Daya	-	-	-	-
Siberut Tengah	-	-	-	-
Siberut Utara	-	-	-	-
Siberut Barat	-	-	-	-
Kabupaten Kepulauan Mentawai	10	-	-	-

<https://mentawai.kab.bps.go.id>



Tabel
Table 5.40.15

Jumlah Usaha Pertanian Perorangan Perburuan dan Penangkapan Satwa Liar Lainnya Menurut Kecamatan dan Pemanfaatan Produksi di Kabupaten Kepulauan Mentawai (unit), 2023
Number of Hunting dan Capturing Other Wild Animals Individual Agricultural Holdings by District and Product Utilization in Kepulauan Mentawai Regency (units), 2023

Kecamatan <i>District</i>	Pemanfaatan Produksi <i>Product Utilization</i>			
	Belum Dijual <i>Not Yet Being Sold</i>	Seluruhnya Dijual <i>Sold Entirely</i>	Sebagian Besar untuk Dijual <i>Mainly for Sale</i>	Sebagian Besar untuk Dikonsumsi Sendiri <i>Mainly for Own Consumption</i>
(1)	(2)	(3)	(4)	(5)
Pagai Selatan	-	-	-	-
Sikakap	1	-	-	-
Pagai Utara	-	2	3	-
Sipora Selatan	1	-	-	-
Sipora Utara	-	-	-	-
Siberut Selatan	-	-	-	-
Siberut Barat Daya	-	-	-	-
Siberut Tengah	-	-	-	1
Siberut Utara	4	62	1	-
Siberut Barat	3	-	-	2
Kabupaten Kepulauan Mentawai	9	64	4	3

<https://mentawai.kab.bps.go.id>

Tabel
Table 5.41

Jumlah Rumah Tangga Usaha Pemungutan Hasil Hutan Menurut Kecamatan dan Jenis Jenis Komoditas Hasil Hutan di Kabupaten Kepulauan Mentawai (rumah tangga), 2023
Number of Agricultural Households Collecting Forest Products by District and Type of Forest Product Commodities in Kepulauan Mentawai Regency (households), 2023

Kecamatan District	Jumlah Rumah Tangga Usaha Pemungutan Hasil Hutan ¹ Number of Forest Products Collection Households ¹	Jenis Komoditas Hasil Hutan Type of Forest Product Commodities			
		Getah Damar Resin	Getah Gaharu Eaglewood Resin	Getah Karet Rubber Latex	Getah Pinus Pine Sap
(1)	(2)	(3)	(4)	(5)	(6)
Pagai Selatan	42	-	-	-	-
Sikakap	7	-	-	-	-
Pagai Utara	11	-	-	-	-
Sipora Selatan	9	-	-	-	-
Sipora Utara	4	-	-	2	-
Siberut Selatan	159	-	2	-	-
Siberut Barat Daya	5	-	-	-	-
Siberut Tengah	95	-	-	-	-
Siberut Utara	13	-	-	-	-
Siberut Barat	111	-	-	-	-
Kabupaten Kepulauan Mentawai	456	-	-	-	-

<https://mentawai.kab.bps.go.id>



Lanjutan Tabel/Continued Table 5.41

Kecamatan District	Jenis Komoditas Hasil Hutan Type of Forest Product Commodities			
	Kayu Bakar Firewood	Madu Honey	Pemungutan Bambu Bamboo Collecting	Pemungutan Kayu Pertukangan Carpentry Wood Collecting
(1)	(7)	(8)	(9)	(10)
Pagai Selatan	-	-	-	4
Sikakap	-	-	-	3
Pagai Utara	-	-	-	11
Sipora Selatan	-	-	-	-
Sipora Utara	-	-	2	-
Siberut Selatan	-	-	-	9
Siberut Barat Daya	-	-	-	5
Siberut Tengah	-	51	-	-
Siberut Utara	-	13	-	-
Siberut Barat	47	2	-	37
Kabupaten Kepulauan Mentawai	47	66	2	69

<https://mentawai.kab.go.id>



Lanjutan Tabel/*Continued Table 5.41*

Kecamatan <i>District</i>	Jenis Komoditas Hasil Hutan <i>Type of Forest Product Commodities</i>		
	Pemungutan Rotan <i>Rattan Collecting</i>	Sarang Semut/Kroto <i>Ant Nest/Kroto</i>	Pemungutan Lainnya <i>Other Collecting</i>
(1)	(11)	(12)	(13)
Pagai Selatan	24	-	14
Sikakap	2	-	2
Pagai Utara	-	-	-
Sipora Selatan	9	-	-
Sipora Utara	-	-	-
Siberut Selatan	147	-	1
Siberut Barat Daya	-	-	-
Siberut Tengah	44	-	-
Siberut Utara	-	-	-
Siberut Barat	10	-	15
Kabupaten Kepulauan Mentawai	236	-	32

Catatan/Note: 'Satu Rumah Tangga Usaha Pemungutan Hasil Hutan dapat mengusahakan lebih dari satu komoditas hasil hutan/One Forest Products Collection Households can engage more than one type of forest product commodities

<https://mentawai.kab.bps.go.id>



Tabel 5.42
Table

Jumlah Usaha Pertanian Perorangan Pemungutan Hasil Hutan Menurut Kecamatan dan Jenis Komoditas Hasil Hutan di Kabupaten Kepulauan Mentawai (unit), 2023
Number of Forest Products Collection Individual Agricultural Holdings by District and Type of Forest Product Commodities in Kepulauan Mentawai Regency (units), 2023

Kecamatan District	Jumlah Usaha Pertanian Perorangan Pemungutan Hasil Hutan ¹ Number of Forest Products Collection Individual Agricultural Holdings ¹	Jenis Komoditas Hasil Hutan Type of Forest Product Commodities			
		Getah Damar Resin	Getah Gaharu Eaglewood Resin	Getah Karet Rubber Latex	Getah Pinus Pine Sap
(1)	(2)	(3)	(4)	(5)	(6)
Pagai Selatan	42	-	-	-	-
Sikakap	7	-	-	-	-
Pagai Utara	11	-	-	-	-
Sipora Selatan	9	-	-	-	-
Sipora Utara	4	-	-	2	-
Siberut Selatan	160	-	2	-	-
Siberut Barat Daya	5	-	-	-	-
Siberut Tengah	95	-	-	-	-
Siberut Utara	13	-	-	-	-
Siberut Barat	111	-	-	-	-
Kabupaten Kepulauan Mentawai	457	-	-	-	-

<https://mentawai.kab.bps.go.id>



Lanjutan Tabel/Continued Table 5.42

Kecamatan District	Jenis Komoditas Hasil Hutan Type of Forest Product Commodities			
	Kayu Bakar Firewood	Madu Honey	Pemungutan Bambu Bamboo Collecting	Pemungutan Kayu Pertukangan Carpentry Wood Collecting
(1)	(7)	(8)	(9)	(10)
Pagai Selatan	-	-	-	4
Sikakap	-	-	-	3
Pagai Utara	-	-	-	11
Sipora Selatan	-	-	-	-
Sipora Utara	-	-	2	-
Siberut Selatan	-	-	-	9
Siberut Barat Daya	-	-	-	5
Siberut Tengah	-	51	-	-
Siberut Utara	-	13	-	-
Siberut Barat	47	2	-	37
Kabupaten Kepulauan Mentawai	47	66	2	69

<https://mentawai.kab.bps.go.id>



Lanjutan Tabel/Continued Table 5.42

Kecamatan District	Jenis Komoditas Hasil Hutan Type of Forest Product Commodities		
	Pemungutan Rotan Rattan Collecting	Sarang Semut/Kroto Ant Nest/Kroto	Pemungutan Lainnya Other Collecting
(1)	(11)	(12)	(13)
Pagai Selatan	24	-	14
Sikakap	2	-	2
Pagai Utara	-	-	-
Sipora Selatan	9	-	-
Sipora Utara	-	-	-
Siberut Selatan	148	-	1
Siberut Barat Daya	-	-	-
Siberut Tengah	44	-	-
Siberut Utara	-	-	-
Siberut Barat	10	-	15
Kabupaten Kepulauan Mentawai	236	-	32

Catatan/Note: ¹Satu Usaha Pertanian Perorangan Pemungutan Hasil Hutan dapat mengusahakan lebih dari satu komoditas hasil hutan/One Forest Products Collection Individual Agricultural Holdings can engage more than one type of forest product commodities

Tabel
Table

5.43.1

Jumlah Rumah Tangga Usaha dan Usaha Pertanian Perorangan pada Usaha Pemungutan Getah Damar Menurut Kecamatan dan Kepemilikan Izin di Kabupaten Kepulauan Mentawai, 2023
Number of Households and Individual Agricultural Holdings of Resin Collection by District and Possession of Permit in Kepulauan Mentawai Regency, 2023

Kecamatan <i>District</i>	Memiliki Izin Pemungutan Hasil Hutan <i>With Forest Products Collection Permit</i>	
	Rumah Tangga Usaha Pemungutan Getah Damar (rumah tangga) <i>Collecting Resin Households (households)</i>	Usaha Pertanian Perorangan Pemungutan Getah Damar (unit) <i>Collecting Resin Individual Agricultural Holdings (units)</i>
(1)	(2)	(3)
Pagai Selatan	-	-
Sikakap	-	-
Pagai Utara	-	-
Sipora Selatan	-	-
Sipora Utara	-	-
Siberut Selatan	-	-
Siberut Barat Daya	-	-
Siberut Tengah	-	-
Siberut Utara	-	-
Siberut Barat	-	-
Kabupaten Kepulauan Mentawai	-	-

<https://mentawai.kab.bps.go.id>



Lanjutan Tabel/Continued Table 5.43.1

Kecamatan District	Tidak Memiliki Izin Pemungutan Hasil Hutan Without Forest Products Collection Permit	
	Rumah Tangga Usaha Pemungutan Getah Damar (rumah tangga) Collecting Resin Households (households)	Usaha Pertanian Perorangan Pemungutan Getah Damar (unit) Collecting Resin Individual Agricultural Holdings (units)
(1)	(4)	(5)
Pagai Selatan	-	-
Sikakap	-	-
Pagai Utara	-	-
Sipora Selatan	-	-
Sipora Utara	-	-
Siberut Selatan	-	-
Siberut Barat Daya	-	-
Siberut Tengah	-	-
Siberut Utara	-	-
Siberut Barat	-	-
Kabupaten Kepulauan Mentawai	-	-

Catatan/Note: ¹Satu Rumah Tangga Usaha Pemungutan Hasil Hutan dapat terdiri lebih dari satu Usaha Pertanian Perorangan Pemungutan Hasil Hutan yang mengusahakan komoditas hasil hutan yang sama dengan kepemilikan izin yang berbeda/One Forest Product Collection Household may consist of more than one Forest Product Collection Individual Agricultural Holdings that cultivate the same type of forest products with different type of ownership permits

Tabel
Table

5.43.2

Jumlah Rumah Tangga Usaha dan Usaha Pertanian Perorangan pada Usaha Pemungutan Getah Gaharu Menurut Kecamatan dan Kepemilikan Izin di Kabupaten Kepulauan Mentawai, 2023
Number of Households and Individual Agricultural Holdings of Eaglewood Resin Collection by District and Possession of Permit in Kepulauan Mentawai Regency, 2023

Kecamatan <i>District</i>	Memiliki Izin Pemungutan Hasil Hutan <i>With Forest Products Collection Permit</i>	
	Rumah Tangga Usaha Pemungutan Getah Gaharu (rumah tangga) <i>Collecting Eaglewood Resin Households (households)</i>	Usaha Pertanian Perorangan Pemungutan Getah Gaharu (unit) <i>Collecting Eaglewood Resin Individual Agricultural Holdings (units)</i>
(1)	(2)	(3)
Pagai Selatan	-	-
Sikakap	-	-
Pagai Utara	-	-
Sipora Selatan	-	-
Sipora Utara	-	-
Siberut Selatan	-	-
Siberut Barat Daya	-	-
Siberut Tengah	-	-
Siberut Utara	-	-
Siberut Barat	-	-
Kabupaten Kepulauan Mentawai	-	-

<https://mentawai.kab.bps.go.id>



Lanjutan Tabel/Continued Table 5.43.2

Kecamatan District	Tidak Memiliki Izin Pemungutan Hasil Hutan Without Forest Products Collection Permit	
	Rumah Tangga Usaha Pemungutan Getah Gaharu (rumah tangga) Collecting Eaglewood Resin Households (households)	Usaha Pertanian Perorangan Pemungutan Getah Gaharu (unit) Collecting Eaglewood Resin Individual Agricultural Holdings (units)
(1)	(4)	(5)
Pagai Selatan	-	-
Sikakap	-	-
Pagai Utara	-	-
Sipora Selatan	-	-
Sipora Utara	-	-
Siberut Selatan	2	2
Siberut Barat Daya	-	-
Siberut Tengah	-	-
Siberut Utara	-	-
Siberut Barat	-	-
Kabupaten Kepulauan Mentawai	2	2

Catatan/Note: ¹Satu Rumah Tangga Usaha Pemungutan Hasil Hutan dapat terdiri lebih dari satu Usaha Pertanian Perorangan Pemungutan Hasil Hutan yang mengusahakan komoditas hasil hutan yang sama dengan kepemilikan izin yang berbeda/One Forest Product Collection Household may consist of more than one Forest Product Collection Individual Agricultural Holdings that cultivate the same type of forest products with different type of ownership permits

Tabel
Table 5.43.3

Jumlah Rumah Tangga Usaha dan Usaha Pertanian Perorangan pada Usaha Pemungutan Getah Karet Menurut Kecamatan dan Kepemilikan Izin di Kabupaten Kepulauan Mentawai, 2023
Number of Households and Individual Agricultural Holdings of Rubber Latex Collection by District and Possession of Permit in Kepulauan Mentawai Regency, 2023

Kecamatan <i>District</i>	Memiliki Izin Pemungutan Hasil Hutan <i>With Forest Products Collection Permit</i>	
	Rumah Tangga Usaha Pemungutan Getah Karet (rumah tangga) <i>Collecting Rubber Latex Households (households)</i>	Usaha Pertanian Perorangan Pemungutan Getah Karet (unit) <i>Collecting Rubber Latex Individual Agricultural Holdings (units)</i>
(1)	(2)	(3)
Pagai Selatan	-	-
Sikakap	-	-
Pagai Utara	-	-
Sipora Selatan	-	-
Sipora Utara	-	-
Siberut Selatan	-	-
Siberut Barat Daya	-	-
Siberut Tengah	-	-
Siberut Utara	-	-
Siberut Barat	-	-
Kabupaten Kepulauan Mentawai	-	-

<https://mentawai.kab.bps.go.id>

Lanjutan Tabel/*Continued Table* 5.43.3

Kecamatan District	Tidak Memiliki Izin Pemungutan Hasil Hutan Without Forest Products Collection Permit	
	Rumah Tangga Usaha Pemungutan Getah Karet (rumah tangga) Collecting Rubber Latex Households (households)	Usaha Pertanian Perorangan Pemungutan Getah Karet (unit) Collecting Rubber Latex Individual Agricultural Holdings (units)
(1)	(4)	(5)
Pagai Selatan	-	-
Sikakap	-	-
Pagai Utara	-	-
Sipora Selatan	-	-
Sipora Utara	2	2
Siberut Selatan	-	-
Siberut Barat Daya	-	-
Siberut Tengah	-	-
Siberut Utara	-	-
Siberut Barat	-	-
Kabupaten Kepulauan Mentawai	2	2

Catatan/Note: ¹Satu Rumah Tangga Usaha Pemungutan Hasil Hutan dapat terdiri lebih dari satu Usaha Pertanian Perorangan Pemungutan Hasil Hutan yang mengusahakan komoditas hasil hutan yang sama dengan kepemilikan izin yang berbeda/One Forest Product Collection Household may consist of more than one Forest Product Collection Individual Agricultural Holdings that cultivate the same type of forest products with different type of ownership permits

Tabel
Table 5.43.4

Jumlah Rumah Tangga Usaha dan Usaha Pertanian Perorangan pada Usaha Pemungutan Getah Pinus Menurut Kecamatan dan Kepemilikan Izin di Kabupaten Kepulauan Mentawai, 2023
Number of Households and Individual Agricultural Holdings of Firewood Collection by District and Possession of Permit in Kepulauan Mentawai Regency, 2023

Kecamatan District	Memiliki Izin Pemungutan Hasil Hutan With Forest Products Collection Permit	
	Rumah Tangga Usaha Pemungutan Getah Pinus (rumah tangga) Collecting Pine Sap Households (households)	Usaha Pertanian Perorangan Pemungutan Getah Pinus (unit) Collecting Pine Sap Individual Agricultural Holdings (units)
(1)	(2)	(3)
Pagai Selatan	-	-
Sikakap	-	-
Pagai Utara	-	-
Sipora Selatan	-	-
Sipora Utara	-	-
Siberut Selatan	-	-
Siberut Barat Daya	-	-
Siberut Tengah	-	-
Siberut Utara	-	-
Siberut Barat	-	-
Kabupaten Kepulauan Mentawai	-	-

<https://mentawai.kab.bps.go.id>



Lanjutan Tabel/Continued Table 5.43.4

Kecamatan District	Tidak Memiliki Izin Pemungutan Hasil Hutan Without Forest Products Collection Permit	
	Rumah Tangga Usaha Pemungutan Getah Pinus (rumah tangga) Collecting Pine Sap Households (households)	Usaha Pertanian Perorangan Pemungutan Getah Pinus (unit) Collecting Pine Sap Individual Agricultural Holdings (units)
(1)	(4)	(5)
Pagai Selatan	-	-
Sikakap	-	-
Pagai Utara	-	-
Sipora Selatan	-	-
Sipora Utara	-	-
Siberut Selatan	-	-
Siberut Barat Daya	-	-
Siberut Tengah	-	-
Siberut Utara	-	-
Siberut Barat	-	-
Kabupaten Kepulauan Mentawai	-	-

Catatan/Note: ¹Satu Rumah Tangga Usaha Pemungutan Hasil Hutan dapat terdiri lebih dari satu Usaha Pertanian Perorangan Pemungutan Hasil Hutan yang mengusahakan komoditas hasil hutan yang sama dengan kepemilikan izin yang berbeda/One Forest Product Collection Household may consist of more than one Forest Product Collection Individual Agricultural Holdings that cultivate the same type of forest products with different type of ownership permits

Tabel
Table 5.43.5

Jumlah Rumah Tangga Usaha dan Usaha Pertanian Perorangan pada Usaha Pemungutan Kayu Bakar Menurut Kecamatan dan Kepemilikan Izin di Kabupaten Kepulauan Mentawai, 2023
Number of Households and Individual Agricultural Holdings of Firewood Collection by District and Possession of Permit in Kepulauan Mentawai Regency, 2023

Kecamatan District	Memiliki Izin Pemungutan Hasil Hutan With Forest Products Collection Permit	
	Rumah Tangga Usaha Pemungutan Kayu Bakar (rumah tangga) Collecting Firewood Households (households)	Usaha Pertanian Perorangan Pemungutan Kayu Bakar (unit) Collecting Firewood Individual Agricultural Holdings (units)
(1)	(2)	(3)
Pagai Selatan	-	-
Sikakap	-	-
Pagai Utara	-	-
Sipora Selatan	-	-
Sipora Utara	-	-
Siberut Selatan	-	-
Siberut Barat Daya	-	-
Siberut Tengah	-	-
Siberut Utara	-	-
Siberut Barat	-	-
Kabupaten Kepulauan Mentawai	-	-

<https://mentawai.kab.bps.go.id>



Lanjutan Tabel/Continued Table 5.43.5

Kecamatan District	Tidak Memiliki Izin Pemungutan Hasil Hutan Without Forest Products Collection Permit	
	Rumah Tangga Usaha Pemungutan Kayu Bakar (rumah tangga) Collecting Firewood Households (households)	Usaha Pertanian Perorangan Pemungutan Kayu Bakar (unit) Collecting Firewood Individual Agricultural Holdings (units)
(1)	(4)	(5)
Pagai Selatan	-	-
Sikakap	-	-
Pagai Utara	-	-
Sipora Selatan	-	-
Sipora Utara	-	-
Siberut Selatan	-	-
Siberut Barat Daya	-	-
Siberut Tengah	-	-
Siberut Utara	-	-
Siberut Barat	47	47
Kabupaten Kepulauan Mentawai	47	47

Catatan/Note: ¹Satu Rumah Tangga Usaha Pemungutan Hasil Hutan dapat terdiri lebih dari satu Usaha Pertanian Perorangan Pemungutan Hasil Hutan yang mengusahakan komoditas hasil hutan yang sama dengan kepemilikan izin yang berbeda/One Forest Product Collection Household may consist of more than one Forest Product Collection Individual Agricultural Holdings that cultivate the same type of forest products with different type of ownership permits

Tabel
Table 5.43.6

Jumlah Rumah Tangga Usaha dan Usaha Pertanian Perorangan pada Usaha Pemungutan Madu Menurut Kecamatan dan Kepemilikan Izin di Kabupaten Kepulauan Mentawai, 2023
Number of Households and Individual Agricultural Holdings of Honey Collection Activities by District and Possession of Permit in Kepulauan Mentawai Regency, 2023

Kecamatan District	Memiliki Izin Pemungutan Hasil Hutan With Forest Products Collection Permit	
	Rumah Tangga Usaha Pemungutan Madu (rumah tangga) Collecting Honey Households (households)	Usaha Pertanian Perorangan Pemungutan Madu (unit) Collecting Honey Individual Agricultural Holdings (units)
(1)	(2)	(3)
Pagai Selatan	-	-
Sikakap	-	-
Pagai Utara	-	-
Sipora Selatan	-	-
Sipora Utara	-	-
Siberut Selatan	-	-
Siberut Barat Daya	-	-
Siberut Tengah	7	7
Siberut Utara	-	-
Siberut Barat	-	-
Kabupaten Kepulauan Mentawai	7	7

<https://mentawai.kab.bps.go.id>



Lanjutan Tabel/Continued Table 5.43.6

Kecamatan District	Tidak Memiliki Izin Pemungutan Hasil Hutan Without Forest Products Collection Permit	
	Rumah Tangga Usaha Pemungutan Madu (rumah tangga) Collecting Honey Households (households)	Usaha Pertanian Perorangan Pemungutan Madu (unit) Collecting Honey Individual Agricultural Holdings (units)
(1)	(4)	(5)
Pagai Selatan	-	-
Sikakap	-	-
Pagai Utara	-	-
Sipora Selatan	-	-
Sipora Utara	-	-
Siberut Selatan	-	-
Siberut Barat Daya	-	-
Siberut Tengah	44	44
Siberut Utara	13	13
Siberut Barat	2	2
Kabupaten Kepulauan Mentawai	59	59

Catatan/Note: ¹Satu Rumah Tangga Usaha Pemungutan Hasil Hutan dapat terdiri lebih dari satu Usaha Pertanian Perorangan Pemungutan Hasil Hutan yang mengusahakan komoditas hasil hutan yang sama dengan kepemilikan izin yang berbeda/One Forest Product Collection Household may consist of more than one Forest Product Collection Individual Agricultural Holdings that cultivate the same type of forest products with different type of ownership permits

Tabel
Table 5.43.7

Jumlah Rumah Tangga Usaha dan Usaha Pertanian Perorangan pada Usaha Pemungutan Bambu Menurut Kecamatan dan Kepemilikan Izin di Kabupaten Kepulauan Mentawai, 2023
Number of Households and Individual Agricultural Holdings of Bamboo Collection by District and Possession of Permit in Kepulauan Mentawai Regency, 2023

Kecamatan District	Memiliki Izin Pemungutan Hasil Hutan With Forest Products Collection Permit	
	Rumah Tangga Usaha Pemungutan Bambu (rumah tangga) Collecting Bamboo Households (households)	Usaha Pertanian Perorangan Pemungutan Bambu (unit) Collecting Bamboo Individual Agricultural Holdings (units)
(1)	(2)	(3)
Pagai Selatan	-	-
Sikakap	-	-
Pagai Utara	-	-
Sipora Selatan	-	-
Sipora Utara	-	-
Siberut Selatan	-	-
Siberut Barat Daya	-	-
Siberut Tengah	-	-
Siberut Utara	-	-
Siberut Barat	-	-
Kabupaten Kepulauan Mentawai	-	-

<https://mentawai.kab.bps.go.id>



Lanjutan Tabel/Continued Table 5.43.7

Kecamatan District	Tidak Memiliki Izin Pemungutan Hasil Hutan Without Forest Products Collection Permit	
	Rumah Tangga Usaha Pemungutan Bambu (rumah tangga) Collecting Bamboo Households (households)	Usaha Pertanian Perorangan Pemungutan Bambu (unit) Collecting Bamboo Individual Agricultural Holdings (units)
(1)	(4)	(5)
Pagai Selatan	-	-
Sikakap	-	-
Pagai Utara	-	-
Sipora Selatan	-	-
Sipora Utara	2	2
Siberut Selatan	-	-
Siberut Barat Daya	-	-
Siberut Tengah	-	-
Siberut Utara	-	-
Siberut Barat	-	-
Kabupaten Kepulauan Mentawai	2	2

Catatan/Note: ¹Satu Rumah Tangga Usaha Pemungutan Hasil Hutan dapat terdiri lebih dari satu Usaha Pertanian Perorangan Pemungutan Hasil Hutan yang mengusahakan komoditas hasil hutan yang sama dengan kepemilikan izin yang berbeda/One Forest Product Collection Household may consist of more than one Forest Product Collection Individual Agricultural Holdings that cultivate the same type of forest products with different type of ownership permits

Tabel
Table 5.43.8

Jumlah Rumah Tangga Usaha dan Usaha Pertanian Perorangan pada Usaha Pemungutan Kayu Pertukangan Menurut Kecamatan dan Kepemilikan Izin di Kabupaten Kepulauan Mentawai, 2023
Number of Households and Individual Agricultural Holdings of Carpentry Wood Collection by District and Possession of Permit in Kepulauan Mentawai Regency, 2023

Kecamatan District	Memiliki Izin Pemungutan Hasil Hutan With Forest Products Collection Permit	
	Rumah Tangga Usaha Pemungutan Kayu Pertukangan (rumah tangga) Collecting Carpentry Wood Households (households)	Usaha Pertanian Perorangan Pemungutan Kayu Pertukangan (unit) Collecting Carpentry Wood Individual Agricultural Holdings (units)
(1)	(2)	(3)
Pagai Selatan	-	-
Sikakap	-	-
Pagai Utara	-	-
Sipora Selatan	-	-
Sipora Utara	-	-
Siberut Selatan	-	-
Siberut Barat Daya	-	-
Siberut Tengah	-	-
Siberut Utara	-	-
Siberut Barat	-	-
Kabupaten Kepulauan Mentawai	-	-

<https://mentawai.kab.bps.go.id>



Lanjutan Tabel/Continued Table 5.43.8

Kecamatan District	Tidak Memiliki Izin Pemungutan Hasil Hutan Without Forest Products Collection Permit	
	Rumah Tangga Usaha Pemungutan Kayu Pertukangan (rumah tangga) Collecting Carpentry Wood Households (households)	Usaha Pertanian Perorangan Pemungutan Kayu Pertukangan (unit) Collecting Carpentry Wood Individual Agricultural Holdings (units)
(1)	(4)	(5)
Pagai Selatan	4	4
Sikakap	3	3
Pagai Utara	11	11
Sipora Selatan	-	-
Sipora Utara	-	-
Siberut Selatan	9	9
Siberut Barat Daya	5	5
Siberut Tengah	-	-
Siberut Utara	-	-
Siberut Barat	37	37
Kabupaten Kepulauan Mentawai	69	69

Catatan/Note: ¹Satu Rumah Tangga Usaha Pemungutan Hasil Hutan dapat terdiri lebih dari satu Usaha Pertanian Perorangan Pemungutan Hasil Hutan yang mengusahakan komoditas hasil hutan yang sama dengan kepemilikan izin yang berbeda/One Forest Product Collection Household may consist of more than one Forest Product Collection Individual Agricultural Holdings that cultivate the same type of forest products with different type of ownership permits

Tabel
Table 5.43.9

Jumlah Rumah Tangga Usaha dan Usaha Pertanian Perorangan pada Usaha Pemungutan Rotan Menurut Kecamatan dan Kepemilikan Izin di Kabupaten Kepulauan Mentawai, 2023
Number of Households and Individual Agricultural Holdings of Rattan Collection by District and Possession of Permit in Kepulauan Mentawai Regency, 2023

Kecamatan District	Memiliki Izin Pemungutan Hasil Hutan With Forest Products Collection Permit	
	Rumah Tangga Usaha Pemungutan Rotan (rumah tangga) Collecting Rattan Households (households)	Usaha Pertanian Perorangan Pemungutan Rotan (unit) Collecting Rattan Individual Agricultural Holdings (units)
(1)	(2)	(3)
Pagai Selatan	2	2
Sikakap	-	-
Pagai Utara	-	-
Sipora Selatan	-	-
Sipora Utara	-	-
Siberut Selatan	1	1
Siberut Barat Daya	-	-
Siberut Tengah	-	-
Siberut Utara	-	-
Siberut Barat	2	2
Kabupaten Kepulauan Mentawai	5	5

<https://mentawai.kab.bps.go.id>



Lanjutan Tabel/Continued Table 5.43.9

Kecamatan District	Tidak Memiliki Izin Pemungutan Hasil Hutan Without Forest Products Collection Permit	
	Rumah Tangga Usaha Pemungutan Rotan (rumah tangga) Collecting Rattan Households (households)	Usaha Pertanian Perorangan Pemungutan Rotan (unit) Collecting Rattan Individual Agricultural Holdings (units)
(1)	(4)	(5)
Pagai Selatan	22	22
Sikakap	2	2
Pagai Utara	-	-
Sipora Selatan	9	9
Sipora Utara	-	-
Siberut Selatan	146	147
Siberut Barat Daya	-	-
Siberut Tengah	44	44
Siberut Utara	-	-
Siberut Barat	8	8
Kabupaten Kepulauan Mentawai	231	232

Catatan/Note: *Satu Rumah Tangga Usaha Pemungutan Hasil Hutan dapat terdiri lebih dari satu Usaha Pertanian Perorangan Pemungutan Hasil Hutan yang mengusahakan komoditas hasil hutan yang sama dengan kepemilikan izin yang berbeda/One Forest Product Collection Household may consist of more than one Forest Product Collection Individual Agricultural Holdings that cultivate the same type of forest products with different type of ownership permits

Tabel
Table 5.43.10

Jumlah Rumah Tangga Usaha dan Usaha Pertanian Perorangan pada Usaha Pemungutan Sarang Semut/Kroto Menurut Kecamatan dan Kepemilikan Izin di Kabupaten Kepulauan Mentawai, 2023
Number of Households and Individual Agricultural Holdings of Ant Nest/Kroto Collection by District and Possession of Permit in Kepulauan Mentawai Regency, 2023

Kecamatan <i>District</i>	Memiliki Izin Pemungutan Hasil Hutan <i>With Forest Products Collection Permit</i>	
	Rumah Tangga Usaha Pemungutan Sarang Semut/Kroto (rumah tangga) <i>Collecting Ant Nest/Kroto Households (households)</i>	Usaha Pertanian Perorangan Pemungutan Sarang Semut/Kroto (unit) <i>Collecting Ant Nest/Kroto Individual Agricultural Holdings (units)</i>
(1)	(2)	(3)
Pagai Selatan	-	-
Sikakap	-	-
Pagai Utara	-	-
Sipora Selatan	-	-
Sipora Utara	-	-
Siberut Selatan	-	-
Siberut Barat Daya	-	-
Siberut Tengah	-	-
Siberut Utara	-	-
Siberut Barat	-	-
Kabupaten Kepulauan Mentawai	-	-

<https://mentawai.kab.bps.go.id>



Lanjutan Tabel/Continued Table 5.43.10

Kecamatan District	Tidak Memiliki Izin Pemungutan Hasil Hutan Without Forest Products Collection Permit	
	Rumah Tangga Usaha Pemungutan Sarang Semut/Kroto (rumah tangga) Collecting Ant Nest/Kroto Households (households)	Usaha Pertanian Perorangan Pemungutan Sarang Semut/Kroto (unit) Collecting Ant Nest/Kroto Individual Agricultural Holdings (units)
(1)	(4)	(5)
Pagai Selatan	-	-
Sikakap	-	-
Pagai Utara	-	-
Sipora Selatan	-	-
Sipora Utara	-	-
Siberut Selatan	-	-
Siberut Barat Daya	-	-
Siberut Tengah	-	-
Siberut Utara	-	-
Siberut Barat	-	-
Kabupaten Kepulauan Mentawai	-	-

Catatan/Note: ¹Satu Rumah Tangga Usaha Pemungutan Hasil Hutan dapat terdiri lebih dari satu Usaha Pertanian Perorangan Pemungutan Hasil Hutan yang mengusahakan komoditas hasil hutan yang sama dengan kepemilikan izin yang berbeda/One Forest Product Collection Household may consist of more than one Forest Product Collection Individual Agricultural Holdings that cultivate the same type of forest products with different type of ownership permits

5.43.11 Jumlah Rumah Tangga Usaha dan Usaha Pertanian Perorangan pada Usaha Pemungutan Lainnya Menurut Kecamatan dan Kepemilikan Izin di Kabupaten Kepulauan Mentawai, 2023
Number of Households and Individual Agricultural Holdings of Other Collection by District and Possession of Permit in Kepulauan Mentawai Regency, 2023

Kecamatan <i>District</i>	Memiliki Izin Pemungutan Hasil Hutan <i>With Forest Products Collection Permit</i>	
	Rumah Tangga Usaha Pemungutan Lainnya (rumah tangga) <i>Other Collecting Households (households)</i>	Usaha Pertanian Perorangan Pemungutan Lainnya (unit) <i>Other Collecting Individual Agricultural Holdings (units)</i>
(1)	(2)	(3)
Pagai Selatan	-	-
Sikakap	-	-
Pagai Utara	-	-
Sipora Selatan	-	-
Sipora Utara	-	-
Siberut Selatan	-	-
Siberut Barat Daya	-	-
Siberut Tengah	-	-
Siberut Utara	-	-
Siberut Barat	-	-
Kabupaten Kepulauan Mentawai	-	-

<https://mentawai.kab.bps.go.id>

Lanjutan Tabel/*Continued Table 5.43.11*

Kecamatan <i>District</i>	Tidak Memiliki Izin Pemungutan Hasil Hutan <i>Without Forest Products Collection Permit</i>	
	Rumah Tangga Usaha Pemungutan Lainnya (rumah tangga) <i>Other Collecting Households (households)</i>	Usaha Pertanian Perorangan Pemungutan Lainnya (unit) <i>Other Collecting Individual Agricultural Holdings (units)</i>
(1)	(4)	(5)
Pagai Selatan	14	14
Sikakap	2	2
Pagai Utara	-	-
Sipora Selatan	-	-
Sipora Utara	-	-
Siberut Selatan	1	1
Siberut Barat Daya	-	-
Siberut Tengah	-	-
Siberut Utara	-	-
Siberut Barat	15	15
Kabupaten Kepulauan Mentawai	32	32

Catatan/Note: ¹Satu Rumah Tangga Usaha Pemungutan Hasil Hutan dapat terdiri lebih dari satu Usaha Pertanian Perorangan Pemungutan Hasil Hutan yang mengusahakan komoditas hasil hutan yang sama dengan kepemilikan izin yang berbeda/*One Forest Product Collection Household may consist of more than one Forest Product Collection Individual Agricultural Holdings that cultivate the same type of forest products with different type of ownership permits*

Tabel 5.44.1 **Jumlah Rumah Tangga Usaha Pemungutan Getah Damar Menurut Kecamatan dan Pemanfaatan Produksi di Kabupaten Kepulauan Mentawai (rumah tangga), 2023**
Number of Resin Collection Households by District and Product Utilization in Kepulauan Mentawai Regency (households), 2023

Kecamatan District	Pemanfaatan Produksi Product Utilization			
	Belum Dijual Not Yet Being Sold	Seluruhnya Dijual Sold Entirely	Sebagian Besar untuk Dijual Mainly for Sale	Sebagian Besar untuk Dikonsumsi Sendiri Mainly for Own Consumption
(1)	(2)	(3)	(4)	(5)
Pagai Selatan	-	-	-	-
Sikakap	-	-	-	-
Pagai Utara	-	-	-	-
Sipora Selatan	-	-	-	-
Sipora Utara	-	-	-	-
Siberut Selatan	-	-	-	-
Siberut Barat Daya	-	-	-	-
Siberut Tengah	-	-	-	-
Siberut Utara	-	-	-	-
Siberut Barat	-	-	-	-
Kabupaten Kepulauan Mentawai	-	-	-	-

Catatan/Note: 'Satu Rumah Tangga Usaha Pemungutan Hasil Hutan dapat terdiri lebih dari satu Usaha Pertanian Perorangan Pemungutan Hasil Hutan yang mengusahakan komoditas hasil hutan yang sama dengan pemanfaatan produksi berbeda/One Forest Product Collection Household may consist of more than one Forest Product Collection Individual Agricultural Holdings that cultivate the same type of forest products with different type of product utilizations

Tabel
Table

5.44.2

Jumlah Rumah Tangga Usaha Pemungutan Getah Gaharu Menurut Kecamatan dan Pemanfaatan Produksi di Kabupaten Kepulauan Mentawai (rumah tangga), 2023

Number of Eaglewood Resin Collection Households by District and Product Utilization in Kepulauan Mentawai Regency (households), 2023

Kecamatan District	Pemanfaatan Produksi Product Utilization			
	Belum Dijual Not Yet Being Sold	Seluruhnya Dijual Sold Entirely	Sebagian Besar untuk Dijual Mainly for Sale	Sebagian Besar untuk Dikonsumsi Sendiri Mainly for Own Consumption
(1)	(2)	(3)	(4)	(5)
Pagai Selatan	-	-	-	-
Sikakap	-	-	-	-
Pagai Utara	-	-	-	-
Sipora Selatan	-	-	-	-
Sipora Utara	-	-	-	-
Siberut Selatan	-	2	-	-
Siberut Barat Daya	-	-	-	-
Siberut Tengah	-	-	-	-
Siberut Utara	-	-	-	-
Siberut Barat	-	-	-	-
Kabupaten Kepulauan Mentawai	-	2	-	-

Catatan/Note: ¹Satu Rumah Tangga Usaha Pemungutan Hasil Hutan dapat terdiri lebih dari satu Usaha Pertanian Perorangan Pemungutan Hasil Hutan yang mengusahakan komoditas hasil hutan yang sama dengan pemanfaatan produksi berbeda/One Forest Product Collection Household may consist of more than one Forest Product Collection Individual Agricultural Holdings that cultivate the same type of forest products with different type of product utilizations

Tabel 5.44.3 **Jumlah Rumah Tangga Usaha Pemungutan Getah Karet Menurut Kecamatan dan Pemanfaatan Produksi di Kabupaten Kepulauan Mentawai (rumah tangga), 2023**
Number of Rubber Latex Collection Households by District and Product Utilization in Kepulauan Mentawai Regency (households), 2023

Kecamatan District	Pemanfaatan Produksi Product Utilization			
	Belum Dijual Not Yet Being Sold	Seluruhnya Dijual Sold Entirely	Sebagian Besar untuk Dijual Mainly for Sale	Sebagian Besar untuk Dikonsumsi Sendiri Mainly for Own Consumption
(1)	(2)	(3)	(4)	(5)
Pagai Selatan	-	-	-	-
Sikakap	-	-	-	-
Pagai Utara	-	-	-	-
Sipora Selatan	-	-	-	-
Sipora Utara	-	2	-	-
Siberut Selatan	-	-	-	-
Siberut Barat Daya	-	-	-	-
Siberut Tengah	-	-	-	-
Siberut Utara	-	-	-	-
Siberut Barat	-	-	-	-
Kabupaten Kepulauan Mentawai	-	2	-	-

Catatan/Note: ¹Satu Rumah Tangga Usaha Pemungutan Hasil Hutan dapat terdiri lebih dari satu Usaha Pertanian Perorangan Pemungutan Hasil Hutan yang mengusahakan komoditas hasil hutan yang sama dengan pemanfaatan produksi berbeda/One Forest Product Collection Household may consist of more than one Forest Product Collection Individual Agricultural Holdings that cultivate the same type of forest products with different type of product utilizations



Tabel
Table 5.44.4

Jumlah Rumah Tangga Usaha Pemungutan Getah Pinus Menurut Kecamatan dan Pemanfaatan Produksi di Kabupaten Kepulauan Mentawai (rumah tangga), 2023

Number of Pine Sap Collection Households by District and Product Utilization in Kepulauan Mentawai Regency (households), 2023

Kecamatan District	Pemanfaatan Produksi Product Utilization			
	Belum Dijual Not Yet Being Sold	Seluruhnya Dijual Sold Entirely	Sebagian Besar untuk Dijual Mainly for Sale	Sebagian Besar untuk Dikonsumsi Sendiri Mainly for Own Consumption
(1)	(2)	(3)	(4)	(5)
Pagai Selatan	-	-	-	-
Sikakap	-	-	-	-
Pagai Utara	-	-	-	-
Sipora Selatan	-	-	-	-
Sipora Utara	-	-	-	-
Siberut Selatan	-	-	-	-
Siberut Barat Daya	-	-	-	-
Siberut Tengah	-	-	-	-
Siberut Utara	-	-	-	-
Siberut Barat	-	-	-	-
Kabupaten Kepulauan Mentawai	-	-	-	-

Catatan/Note: ¹Satu Rumah Tangga Usaha Pemungutan Hasil Hutan dapat terdiri lebih dari satu Usaha Pertanian Perorangan Pemungutan Hasil Hutan yang mengusahakan komoditas hasil hutan yang sama dengan pemanfaatan produksi berbeda/One Forest Product Collection Household may consist of more than one Forest Product Collection Individual Agricultural Holdings that cultivate the same type of forest products with different type of product utilizations

Tabel 5.44.5 Jumlah Rumah Tangga Usaha Pemungutan Kayu Bakar Menurut Kecamatan dan Pemanfaatan Produksi di Kabupaten Kepulauan Mentawai (rumah tangga), 2023
Number of Firewood Collection Households by District and Product Utilization in Kepulauan Mentawai Regency (households), 2023

Kecamatan District	Pemanfaatan Produksi Product Utilization			
	Belum Dijual Not Yet Being Sold	Seluruhnya Dijual Sold Entirely	Sebagian Besar untuk Dijual Mainly for Sale	Sebagian Besar untuk Dikonsumsi Sendiri Mainly for Own Consumption
(1)	(2)	(3)	(4)	(5)
Pagai Selatan	-	-	-	-
Sikakap	-	-	-	-
Pagai Utara	-	-	-	-
Sipora Selatan	-	-	-	-
Sipora Utara	-	-	-	-
Siberut Selatan	-	-	-	-
Siberut Barat Daya	-	-	-	-
Siberut Tengah	-	-	-	-
Siberut Utara	-	-	-	-
Siberut Barat	1	1	2	43
Kabupaten Kepulauan Mentawai	1	1	2	43

Catatan/Note: ¹Satu Rumah Tangga Usaha Pemungutan Hasil Hutan dapat terdiri lebih dari satu Usaha Pertanian Perorangan Pemungutan Hasil Hutan yang mengusahakan komoditas hasil hutan yang sama dengan pemanfaatan produksi berbeda/One Forest Product Collection Household may consist of more than one Forest Product Collection. Individual Agricultural Holdings that cultivate the same type of forest products with different type of product utilizations



Tabel
Table 5.44.6

Jumlah Rumah Tangga Usaha Pemungutan Madu Menurut Kecamatan dan Pemanfaatan Produksi di Kabupaten Kepulauan Mentawai (rumah tangga), 2023

Number of Honey Collection Households by District and Product Utilization in Kepulauan Mentawai Regency (households), 2023

Kecamatan District	Pemanfaatan Produksi Product Utilization			
	Belum Dijual Not Yet Being Sold	Seluruhnya Dijual Sold Entirely	Sebagian Besar untuk Dijual Mainly for Sale	Sebagian Besar untuk Dikonsumsi Sendiri Mainly for Own Consumption
(1)	(2)	(3)	(4)	(5)
Pagai Selatan	-	-	-	-
Sikakap	-	-	-	-
Pagai Utara	-	-	-	-
Sipora Selatan	-	-	-	-
Sipora Utara	-	-	-	-
Siberut Selatan	-	-	-	-
Siberut Barat Daya	-	-	-	-
Siberut Tengah	3	47	1	-
Siberut Utara	4	5	4	-
Siberut Barat	-	1	1	-
Kabupaten Kepulauan Mentawai	7	53	6	-

Catatan/Note: ¹Satu Rumah Tangga Usaha Pemungutan Hasil Hutan dapat terdiri lebih dari satu Usaha Pertanian Perorangan Pemungutan Hasil Hutan yang mengusahakan komoditas hasil hutan yang sama dengan pemanfaatan produksi berbeda/One Forest Product Collection Household may consist of more than one Forest Product Collection Individual Agricultural Holdings that cultivate the same type of forest products with different type of product utilizations

Tabel
Table 5.44.7

Jumlah Rumah Tangga Usaha Pemungutan Bambu Menurut Kecamatan dan Pemanfaatan Produksi di Kabupaten Kepulauan Mentawai (rumah tangga), 2023
Number of Bamboo Collection Households by District and Product Utilization in Kepulauan Mentawai Regency (households), 2023

Kecamatan District	Pemanfaatan Produksi Product Utilization			
	Belum Dijual Not Yet Being Sold	Seluruhnya Dijual Sold Entirely	Sebagian Besar untuk Dijual Mainly for Sale	Sebagian Besar untuk Dikonsumsi Sendiri Mainly for Own Consumption
(1)	(2)	(3)	(4)	(5)
Pagai Selatan	-	-	-	-
Sikakap	-	-	-	-
Pagai Utara	-	-	-	-
Sipora Selatan	-	-	-	-
Sipora Utara	-	-	2	-
Siberut Selatan	-	-	-	-
Siberut Barat Daya	-	-	-	-
Siberut Tengah	-	-	-	-
Siberut Utara	-	-	-	-
Siberut Barat	-	-	-	-
Kabupaten Kepulauan Mentawai	-	-	2	-

Catatan/Note: ¹Satu Rumah Tangga Usaha Pemungutan Hasil Hutan dapat terdiri lebih dari satu Usaha Pertanian Perorangan Pemungutan Hasil Hutan yang mengusahakan komoditas hasil hutan yang sama dengan pemanfaatan produksi berbeda/One Forest Product Collection Household may consist of more than one Forest Product Collection Individual Agricultural Holdings that cultivate the same type of forest products with different type of product utilizations

<https://metkab.bps.go.id>

Tabel
Table

5.44.8

Jumlah Rumah Tangga Usaha Pemungutan Kayu Pertukangan Menurut Kecamatan dan Pemanfaatan Produksi di Kabupaten Kepulauan Mentawai (rumah tangga), 2023

Number of Carpentry Wood Collection Households by District and Product Utilization in Kepulauan Mentawai Regency (households), 2023

Kecamatan District	Pemanfaatan Produksi Product Utilization			
	Belum Dijual Not Yet Being Sold	Seluruhnya Dijual Sold Entirely	Sebagian Besar untuk Dijual Mainly for Sale	Sebagian Besar untuk Dikonsumsi Sendiri Mainly for Own Consumption
(1)	(2)	(3)	(4)	(5)
Pagai Selatan	-	4	-	-
Sikakap	-	3	-	-
Pagai Utara	-	1	5	5
Sipora Selatan	-	-	-	-
Sipora Utara	-	-	-	-
Siberut Selatan	-	9	-	-
Siberut Barat Daya	-	4	1	-
Siberut Tengah	-	-	-	-
Siberut Utara	-	-	-	-
Siberut Barat	-	23	6	8
Kabupaten Kepulauan Mentawai	-	44	12	13

Catatan/Note: ¹Satu Rumah Tangga Usaha Pemungutan Hasil Hutan dapat terdiri lebih dari satu Usaha Pertanian Perorangan Pemungutan Hasil Hutan yang mengusahakan komoditas hasil hutan yang sama dengan pemanfaatan produksi berbeda/One Forest Product Collection Household may consist of more than one Forest Product Collection Individual Agricultural Holdings that cultivate the same type of forest products with different type of product utilizations

Tabel
Table 5.44.9

Jumlah Rumah Tangga Usaha Pemungutan Rotan Menurut Kecamatan dan Pemanfaatan Produksi di Kabupaten Kepulauan Mentawai (rumah tangga), 2023
Number of Rattan Collection Households by District and Product Utilization in Kepulauan Mentawai Regency (households), 2023

Kecamatan District	Pemanfaatan Produksi Product Utilization			
	Belum Dijual Not Yet Being Sold	Seluruhnya Dijual Sold Entirely	Sebagian Besar untuk Dijual Mainly for Sale	Sebagian Besar untuk Dikonsumsi Sendiri Mainly for Own Consumption
(1)	(2)	(3)	(4)	(5)
Pagai Selatan	-	22	1	1
Sikakap	-	2	-	-
Pagai Utara	-	-	-	-
Sipora Selatan	-	9	-	-
Sipora Utara	-	-	-	-
Siberut Selatan	1	146	-	1
Siberut Barat Daya	-	-	-	-
Siberut Tengah	3	41	-	-
Siberut Utara	-	-	-	-
Siberut Barat	1	9	-	-
Kabupaten Kepulauan Mentawai	5	229	1	2

Catatan/Note: ¹Satu Rumah Tangga Usaha Pemungutan Hasil Hutan dapat terdiri lebih dari satu Usaha Pertanian Perorangan Pemungutan Hasil Hutan yang mengusahakan komoditas hasil hutan yang sama dengan pemanfaatan produksi berbeda/One Forest Product Collection Household may consist of more than one Forest Product Collection Individual Agricultural Holdings that cultivate the same type of forest products with different type of product utilizations

<https://metkab.bps.go.id>



Tabel
Table 5.44.10

Jumlah Rumah Tangga Usaha Pemungutan Sarang Semut/Kroto Menurut Kecamatan dan Pemanfaatan Produksi di Kabupaten Kepulauan Mentawai (rumah tangga), 2023

Number of Ant Nest/Kroto Collection Households by District and Product Utilization in Kepulauan Mentawai Regency (households), 2023

Kecamatan District	Pemanfaatan Produksi Product Utilization			
	Belum Dijual Not Yet Being Sold	Seluruhnya Dijual Sold Entirely	Sebagian Besar untuk Dijual Mainly for Sale	Sebagian Besar untuk Dikonsumsi Sendiri Mainly for Own Consumption
(1)	(2)	(3)	(4)	(5)
Pagai Selatan	-	-	-	-
Sikakap	-	-	-	-
Pagai Utara	-	-	-	-
Sipora Selatan	-	-	-	-
Sipora Utara	-	-	-	-
Siberut Selatan	-	-	-	-
Siberut Barat Daya	-	-	-	-
Siberut Tengah	-	-	-	-
Siberut Utara	-	-	-	-
Siberut Barat	-	-	-	-
Kabupaten Kepulauan Mentawai	-	-	-	-

Catatan/Note: ¹Satu Rumah Tangga Usaha Pemungutan Hasil Hutan dapat terdiri lebih dari satu Usaha Pertanian Perorangan Pemungutan Hasil Hutan yang mengusahakan komoditas hasil hutan yang sama dengan pemanfaatan produksi berbeda/One Forest Product Collection Household may consist of more than one Forest Product Collection Individual Agricultural Holdings that cultivate the same type of forest products with different type of product utilizations

Tabel 5.44.11 **Jumlah Rumah Tangga Usaha Pemungutan Lainnya Menurut Kecamatan dan Pemanfaatan Produksi di Kabupaten Kepulauan Mentawai (rumah tangga), 2023**
Table 5.44.11 **Number of Other Collection Households by District and Product Utilization in Kepulauan Mentawai Regency (households), 2023**

Kecamatan District	Pemanfaatan Produksi Product Utilization			
	Belum Dijual Not Yet Being Sold	Seluruhnya Dijual Sold Entirely	Sebagian Besar untuk Dijual Mainly for Sale	Sebagian Besar untuk Dikonsumsi Sendiri Mainly for Own Consumption
(1)	(2)	(3)	(4)	(5)
Pagai Selatan	-	5	8	1
Sikakap	1	1	-	-
Pagai Utara	-	-	-	-
Sipora Selatan	-	-	-	-
Sipora Utara	-	-	-	-
Siberut Selatan	-	1	-	-
Siberut Barat Daya	-	-	-	-
Siberut Tengah	-	-	-	-
Siberut Utara	-	-	-	-
Siberut Barat	-	12	3	-
Kabupaten Kepulauan Mentawai	1	19	11	1

Catatan/Note: ¹Satu Rumah Tangga Usaha Pemungutan Hasil Hutan dapat terdiri lebih dari satu Usaha Pertanian Perorangan Pemungutan Hasil Hutan yang mengusahakan komoditas hasil hutan yang sama dengan pemanfaatan produksi berbeda/One Forest Product Collection Household may consist of more than one Forest Product Collection Individual Agricultural Holdings that cultivate the same type of forest products with different type of product utilizations



Tabel
Table 5.45.1

Jumlah Usaha Pertanian Perorangan Pemungutan Getah Damar Menurut Kecamatan dan Pemanfaatan Produksi di Kabupaten Kepulauan Mentawai (unit), 2023

Number of Resin Collection Individual Agricultural Holdings by District and Product Utilization in Kepulauan Mentawai Regency (units), 2023

Kecamatan <i>District</i>	Pemanfaatan Produksi <i>Product Utilization</i>			
	Belum Dijual <i>Not Yet Being Sold</i>	Seluruhnya Dijual <i>Sold Entirely</i>	Sebagian Besar untuk Dijual <i>Mainly for Sale</i>	Sebagian Besar untuk Dikonsumsi Sendiri <i>Mainly for Own Consumption</i>
(1)	(2)	(3)	(4)	(5)
Pagai Selatan	-	-	-	-
Sikakap	-	-	-	-
Pagai Utara	-	-	-	-
Sipora Selatan	-	-	-	-
Sipora Utara	-	-	-	-
Siberut Selatan	-	-	-	-
Siberut Barat Daya	-	-	-	-
Siberut Tengah	-	-	-	-
Siberut Utara	-	-	-	-
Siberut Barat	-	-	-	-
Kabupaten Kepulauan Mentawai	-	-	-	-

<https://mentawai.kab.bps.go.id>

Tabel
Table

5.45.2

Jumlah Usaha Pertanian Perorangan Pemungutan Getah Gaharu Menurut Kecamatan dan Pemanfaatan Produksi di Kabupaten Kepulauan Mentawai (unit), 2023

Number of Eaglewood Resin Collection Individual Agricultural Holdings by District and Product Utilization in Kepulauan Mentawai Regency (units), 2023

Kecamatan District	Pemanfaatan Produksi Product Utilization			
	Belum Dijual Not Yet Being Sold	Seluruhnya Dijual Sold Entirely	Sebagian Besar untuk Dijual Mainly for Sale	Sebagian Besar untuk Dikonsumsi Sendiri Mainly for Own Consumption
(1)	(2)	(3)	(4)	(5)
Pagai Selatan	-	-	-	-
Sikakap	-	-	-	-
Pagai Utara	-	-	-	-
Sipora Selatan	-	-	-	-
Sipora Utara	-	-	-	-
Siberut Selatan	-	2	-	-
Siberut Barat Daya	-	-	-	-
Siberut Tengah	-	-	-	-
Siberut Utara	-	-	-	-
Siberut Barat	-	-	-	-
Kabupaten Kepulauan Mentawai	-	2	-	-

<https://mentawai.kab.bps.go.id>



Tabel
Table 5.45.3

Jumlah Usaha Pertanian Perorangan Pemungutan Getah Karet Menurut Kecamatan dan Pemanfaatan Produksi di Kabupaten Kepulauan Mentawai (unit), 2023
Number of Rubber Latex Collection Individual Agricultural Holdings by District and Product Utilization in Kepulauan Mentawai Regency (units), 2023

Kecamatan District	Pemanfaatan Produksi Product Utilization			
	Belum Dijual Not Yet Being Sold	Seluruhnya Dijual Sold Entirely	Sebagian Besar untuk Dijual Mainly for Sale	Sebagian Besar untuk Dikonsumsi Sendiri Mainly for Own Consumption
(1)	(2)	(3)	(4)	(5)
Pagai Selatan	-	-	-	-
Sikakap	-	-	-	-
Pagai Utara	-	-	-	-
Sipora Selatan	-	-	-	-
Sipora Utara	-	2	-	-
Siberut Selatan	-	-	-	-
Siberut Barat Daya	-	-	-	-
Siberut Tengah	-	-	-	-
Siberut Utara	-	-	-	-
Siberut Barat	-	-	-	-
Kabupaten Kepulauan Mentawai	-	2	-	-

<https://mentawai.kab.bps.go.id>

Tabel
Table 5.45.4

Jumlah Usaha Pertanian Perorangan Pemungutan Getah Pinus Menurut Kecamatan dan Pemanfaatan Produksi di Kabupaten Kepulauan Mentawai (unit), 2023
Number of Pine Sap Collection Individual Agricultural Holdings by District and Product Utilization in Kepulauan Mentawai Regency (units), 2023

Kecamatan District	Pemanfaatan Produksi Product Utilization			
	Belum Dijual Not Yet Being Sold	Seluruhnya Dijual Sold Entirely	Sebagian Besar untuk Dijual Mainly for Sale	Sebagian Besar untuk Dikonsumsi Sendiri Mainly for Own Consumption
(1)	(2)	(3)	(4)	(5)
Pagai Selatan	-	-	-	-
Sikakap	-	-	-	-
Pagai Utara	-	-	-	-
Sipora Selatan	-	-	-	-
Sipora Utara	-	-	-	-
Siberut Selatan	-	-	-	-
Siberut Barat Daya	-	-	-	-
Siberut Tengah	-	-	-	-
Siberut Utara	-	-	-	-
Siberut Barat	-	-	-	-
Kabupaten Kepulauan Mentawai	-	-	-	-

<https://mentawai.kab.bps.go.id>



Tabel
Table 5.45.5

Jumlah Usaha Pertanian Perorangan Pemungutan Kayu Bakar Menurut Kecamatan dan Pemanfaatan Produksi di Kabupaten Kepulauan Mentawai (unit), 2023
Number of Firewood Collection Individual Agricultural Holdings by District and Product Utilization in Kepulauan Mentawai Regency (units), 2023

Kecamatan District	Pemanfaatan Produksi Product Utilization			
	Belum Dijual Not Yet Being Sold	Seluruhnya Dijual Sold Entirely	Sebagian Besar untuk Dijual Mainly for Sale	Sebagian Besar untuk Dikonsumsi Sendiri Mainly for Own Consumption
(1)	(2)	(3)	(4)	(5)
Pagai Selatan	-	-	-	-
Sikakap	-	-	-	-
Pagai Utara	-	-	-	-
Sipora Selatan	-	-	-	-
Sipora Utara	-	-	-	-
Siberut Selatan	-	-	-	-
Siberut Barat Daya	-	-	-	-
Siberut Tengah	-	-	-	-
Siberut Utara	-	-	-	-
Siberut Barat	1	1	2	43
Kabupaten Kepulauan Mentawai	1	1	2	43

<https://mentawai.kab.bps.go.id>

Tabel
Table

5.45.6

Jumlah Usaha Pertanian Perorangan Pemungutan Madu Menurut Kecamatan dan Pemanfaatan Produksi di Kabupaten Kepulauan Mentawai (unit), 2023
Number of Honey Collection Individual Agricultural Holdings by District and Product Utilization in Kepulauan Mentawai Regency (units), 2023

Kecamatan District	Pemanfaatan Produksi Product Utilization			
	Belum Dijual Not Yet Being Sold	Seluruhnya Dijual Sold Entirely	Sebagian Besar untuk Dijual Mainly for Sale	Sebagian Besar untuk Dikonsumsi Sendiri Mainly for Own Consumption
(1)	(2)	(3)	(4)	(5)
Pagai Selatan	-	-	-	-
Sikakap	-	-	-	-
Pagai Utara	-	-	-	-
Sipora Selatan	-	-	-	-
Sipora Utara	-	-	-	-
Siberut Selatan	-	-	-	-
Siberut Barat Daya	-	-	-	-
Siberut Tengah	3	47	1	-
Siberut Utara	4	5	4	-
Siberut Barat	-	1	1	-
Kabupaten Kepulauan Mentawai	7	53	6	-

<https://mentawai.kab.bps.go.id>



Tabel 5.45.7
Table

Jumlah Usaha Pertanian Perorangan Pemungutan Bambu Menurut Kecamatan dan Pemanfaatan Produksi di Kabupaten Kepulauan Mentawai (unit), 2023
Number of Bamboo Collection Individual Agricultural Holdings by District and Product Utilization in Kepulauan Mentawai Regency (units), 2023

Kecamatan District	Pemanfaatan Produksi Product Utilization			
	Belum Dijual Not Yet Being Sold	Seluruhnya Dijual Sold Entirely	Sebagian Besar untuk Dijual Mainly for Sale	Sebagian Besar untuk Dikonsumsi Sendiri Mainly for Own Consumption
(1)	(2)	(3)	(4)	(5)
Pagai Selatan	-	-	-	-
Sikakap	-	-	-	-
Pagai Utara	-	-	-	-
Sipora Selatan	-	-	-	-
Sipora Utara	-	-	2	-
Siberut Selatan	-	-	-	-
Siberut Barat Daya	-	-	-	-
Siberut Tengah	-	-	-	-
Siberut Utara	-	-	-	-
Siberut Barat	-	-	-	-
Kabupaten Kepulauan Mentawai	-	-	2	-

<https://mentawai.kab.bps.go.id>

Tabel
Table 5.45.8

Jumlah Usaha Pertanian Perorangan Pemungutan Kayu Pertukangan Menurut Kecamatan dan Pemanfaatan Produksi di Kabupaten Kepulauan Mentawai (unit), 2023
Number of Carpentry Wood Collection Individual Agricultural Holdings by District and Product Utilization in Kepulauan Mentawai Regency (units), 2023

Kecamatan District	Pemanfaatan Produksi Product Utilization			
	Belum Dijual Not Yet Being Sold	Seluruhnya Dijual Sold Entirely	Sebagian Besar untuk Dijual Mainly for Sale	Sebagian Besar untuk Dikonsumsi Sendiri Mainly for Own Consumption
(1)	(2)	(3)	(4)	(5)
Pagai Selatan	-	4	-	-
Sikakap	-	3	-	-
Pagai Utara	-	1	5	5
Sipora Selatan	-	-	-	-
Sipora Utara	-	-	-	-
Siberut Selatan	-	9	-	-
Siberut Barat Daya	-	4	1	-
Siberut Tengah	-	-	-	-
Siberut Utara	-	-	-	-
Siberut Barat	-	23	6	8
Kabupaten Kepulauan Mentawai	-	44	12	13

<https://mentawai.kab.bps.go.id>



Tabel 5.45.9
Table

Jumlah Usaha Pertanian Perorangan Pemungutan Rotan Menurut Kecamatan dan Pemanfaatan Produksi di Kabupaten Kepulauan Mentawai (unit), 2023
Number of Rattan Collection Individual Agricultural Holdings by District and Product Utilization in Kepulauan Mentawai Regency (units), 2023

Kecamatan <i>District</i>	Pemanfaatan Produksi <i>Product Utilization</i>			
	Belum Dijual <i>Not Yet Being Sold</i>	Seluruhnya Dijual <i>Sold Entirely</i>	Sebagian Besar untuk Dijual <i>Mainly for Sale</i>	Sebagian Besar untuk Dikonsumsi Sendiri <i>Mainly for Own Consumption</i>
(1)	(2)	(3)	(4)	(5)
Pagai Selatan	-	22	1	1
Sikakap	-	2	-	-
Pagai Utara	-	-	-	-
Sipora Selatan	-	9	-	-
Sipora Utara	-	-	-	-
Siberut Selatan	1	146	-	1
Siberut Barat Daya	-	-	-	-
Siberut Tengah	3	41	-	-
Siberut Utara	-	-	-	-
Siberut Barat	1	9	-	-
Kabupaten Kepulauan Mentawai	5	229	1	2

<https://mentawai.kab.bps.go.id>

Tabel
Table

5.45.10

Jumlah Usaha Pertanian Perorangan Pemungutan Sarang Semut/Kroto Menurut Kecamatan dan Pemanfaatan Produksi di Kabupaten Kepulauan Mentawai (unit), 2023
Number of Ant Nest/Kroto Collection Individual Agricultural Holdings by District and Product Utilization in Kepulauan Mentawai Regency (units), 2023

Kecamatan District	Pemanfaatan Produksi Product Utilization			
	Belum Dijual Not Yet Being Sold	Seluruhnya Dijual Sold Entirely	Sebagian Besar untuk Dijual Mainly for Sale	Sebagian Besar untuk Dikonsumsi Sendiri Mainly for Own Consumption
(1)	(2)	(3)	(4)	(5)
Pagai Selatan	-	-	-	-
Sikakap	-	-	-	-
Pagai Utara	-	-	-	-
Sipora Selatan	-	-	-	-
Sipora Utara	-	-	-	-
Siberut Selatan	-	-	-	-
Siberut Barat Daya	-	-	-	-
Siberut Tengah	-	-	-	-
Siberut Utara	-	-	-	-
Siberut Barat	-	-	-	-
Kabupaten Kepulauan Mentawai	-	-	-	-

<https://mentawai.kab.bps.go.id>



Tabel
Table

5.45.11

Jumlah Usaha Pertanian Perorangan Pemungutan Lainnya Menurut Kecamatan dan Pemanfaatan Produksi di Kabupaten Kepulauan Mentawai (unit), 2023

Number of Other Collection Individual Agricultural Holdings by District and Product Utilization in Kepulauan Mentawai Regency (units), 2023

Kecamatan District	Pemanfaatan Produksi Product Utilization			
	Belum Dijual Not Yet Being Sold	Seluruhnya Dijual Sold Entirely	Sebagian Besar untuk Dijual Mainly for Sale	Sebagian Besar untuk Dikonsumsi Sendiri Mainly for Own Consumption
(1)	(2)	(3)	(4)	(5)
Pagai Selatan	-	5	8	1
Sikakap	1	1	-	-
Pagai Utara	-	-	-	-
Sipora Selatan	-	-	-	-
Sipora Utara	-	-	-	-
Siberut Selatan	-	1	-	-
Siberut Barat Daya	-	-	-	-
Siberut Tengah	-	-	-	-
Siberut Utara	-	-	-	-
Siberut Barat	-	12	3	-
Kabupaten Kepulauan Mentawai	1	19	11	1

<https://mentawai.kab.bps.go.id>

BAB

CHAPTER

6

**MANAJEMEN
USAHA
PERTANIAN
AGRICULTURAL
HOLDING
MANAGEMENT**





PENJELASAN TEKNIS

1. **Jumlah Rumah Tangga Usaha Pertanian yang Menggunakan Bibit Rekayasa Genetika** adalah banyaknya rumah tangga yang terdapat anggota rumah tangganya menggunakan benih tanaman yang memiliki gen asing dari spesies tanaman yang berbeda atau makhluk hidup lain guna mendapatkan sifat-sifat yang diinginkan, seperti tahan kekeringan, resisten terhadap organisme pengganggu tanaman, kuantitas dan kualitas hasil yang lebih tinggi dari tanaman alami.
2. **Jumlah Usaha Pertanian Perorangan yang Menggunakan Bibit Rekayasa Genetika** adalah unit usaha pertanian perorangan yang menggunakan benih tanaman yang memiliki gen asing dari spesies tanaman yang berbeda atau makhluk hidup lain guna mendapatkan sifat-sifat yang diinginkan, seperti tahan kekeringan, resisten terhadap organisme pengganggu tanaman, kuantitas dan kualitas hasil yang lebih tinggi dari tanaman alami.
3. **Jumlah Rumah Tangga Usaha Pertanian yang Tanamannya Berada di Bawah Pelindung** adalah banyaknya rumah tangga yang terdapat anggota rumah tangganya yang tanaman pertaniannya berada di bawah struktur permanen dengan atap kaca, plastik, atau material lain yang digunakan untuk melindungi tanaman dari cuaca, hama, atau penyakit.
4. **Jumlah Usaha Pertanian Perorangan yang Tanamannya Berada di Bawah Pelindung** adalah banyaknya unit usaha pertanian perorangan yang keberadaan tanaman pertaniannya berada di bawah struktur permanen dengan atap kaca, plastik, atau material lain yang

TECHNICAL NOTES

1. **Number of Agricultural Households Using Genetically Modified Seeds** is the number of households whose members utilize plant seeds containing foreign genes from different plant species or other living organisms to obtain desired traits, such as drought resistance, resistance to plant pests, also higher quantity and quality yields compared to natural plants.
2. **Number of Individual Agricultural Holdings Using Genetically Modified Seeds** is the number of individual agricultural holdings that utilize plant seeds containing foreign genes from different plant species or other living organisms to obtain desired traits, such as drought resistance, resistance to plant pests, also higher quantity and quality yields compared to natural plants.
3. **Number of Agricultural Households with Plants Under Protection** is the number of households whose members have agricultural plants situated under permanent structures with roofs made of glass, plastic, or other material used to protect the plants from weather conditions, pests, or disease.
4. **Number of Individual Agricultural Holdings with Plants Under Protection** is the number of individual agricultural holdings whose agricultural plants are situated under permanent structures with roofs made of glass, plastic, or other materials used to protect them from weather conditions, pests, or disease.



digunakan untuk melindungi tanaman dari cuaca, hama, atau penyakit.

5. **Jumlah Rumah Tangga Usaha Pertanian yang Menerima Penyuluhan** adalah banyaknya rumah tangga yang terdapat anggota rumah tangganya yang mengikuti pemberdayaan petani melalui pendidikan non formal bagi keluarga petani yang bertujuan membantu petani dalam meningkatkan keterampilan teknis, pengetahuan, mengembangkan perubahan sikap yang lebih positif dan membangun kemandirian dalam mengelola lahan pertaniannya.
 6. **Bidang penyuluhan yang diterima** mencakup subsektor tanaman pangan, Peternakan, perkebunan, peternakan, perikanan, dan kehutanan.
 7. **Jumlah Usaha Pertanian Perorangan yang Menerima Penyuluhan** adalah banyaknya unit usaha pertanian perorangan yang mengikuti pemberdayaan petani melalui pendidikan non formal bagi keluarga petani yang bertujuan membantu petani dalam meningkatkan keterampilan teknis, pengetahuan, mengembangkan perubahan sikap yang lebih positif dan membangun kemandirian dalam mengelola lahan pertaniannya.
 8. **Jumlah Rumah Tangga Usaha Pertanian yang Mengikuti Program Perhutanan Sosial** adalah banyaknya rumah tangga yang terdapat anggota rumah tangganya yang mengikuti sistem pengelolaan hutan lestari yang dilaksanakan dalam kawasan hutan negara atau hutan hak/hutan adat yang dilaksanakan masyarakat setempat untuk meningkatkan kesejahteraannya, keseimbangan lingkungan dan dinamika sosial budaya.
5. **Number of Agricultural Households Receiving Extension Services** is the number of households whose members participate in farmer empowerment through non-formal education for farming families aimed at assisting farmers in enhancing technical skills, knowledge, fostering more positive attitude, and building self-reliance in managing their agricultural land.
 6. **The Field of Extension Services Received** includes the subsectors of food crops, Livestock, plantation crops, livestock, fisheries, and forestry.
 7. **Number of Individual Agricultural Holdings Receiving Extension Services** is the number of individual agricultural holdings participating in farmer empowerment through non-formal education for farming families aimed at assisting farmers in enhancing technical skills, knowledge, fostering more positive attitude, and building self-reliance in managing their agricultural land.
 8. **Number of Agricultural Households Participating in the Social Forestry Program** is the number of households whose members are engaged in sustainable forest management systems implemented within state forest areas or private/customary forests managed by local communities to enhance their welfare, environmental balance, and socio-cultural dynamics.



9. **Jumlah Usaha Pertanian Perorangan yang Mengikuti Program Perhutanan Sosial** adalah banyaknya unit usaha pertanian perorangan yang mengikuti sistem pengelolaan hutan lestari yang dilaksanakan dalam kawasan hutan negara atau hutan hak/hutan adat yang dilaksanakan masyarakat setempat untuk meningkatkan kesejahteraannya, keseimbangan lingkungan dan dinamika sosial budaya.
9. **Number of Individual Agricultural Businesses Participating in the Social Forestry Program** is the number of individual agricultural holdings engaging in sustainable forest management systems implemented within state forest areas or private/customary forests managed by local communities to enhance their welfare, environmental balance, and socio-cultural dynamics.
10. **Skema Perhutanan Sosial Hutan Desa (HD) dengan tenurial HPHD atau Hak Pengelolaan Hutan Desa** adalah hutan negara yang hak pengelolaannya diberikan kepada lembaga desa bagi kesejahteraan desa.
10. **The Scheme of Village Forest (HD) Social Forestry with the Tenure of HPHD or Village Forest Management Rights** is a state forests whose management rights are granted to village institutions for the welfare of the village.
11. **Skema Perhutanan Sosial Hutan Kemasyarakatan (HKm)** adalah hutan negara yang hak pemanfaatan utamanya diberikan untuk pemberdayaan masyarakat setempat. izin yang diberikan adalah IUP HKm atau Izin Usaha Pemanfaatan Hutan Kemasyarakatan.
11. **The Scheme of Community Forest (HKm) Social Forestry** is state forests primarily allocated for the empowerment of local communities. The permit granted for this purpose is called IUP HKm or Community Forest Utilization Business License.
12. **Skema Hutan Tanaman Rakyat (HTR/ IPHS)** adalah hutan tanaman pada hutan produksi yang dibuat oleh sekelompok masyarakat untuk meningkatkan potensi dan kualitas hutan produksi melalui sistem silvikultur demi menjamin kelestarian hutan. izin yang diberikan adalah IUPHHK-HTR atau izin Usaha Pemanfaatan Hasil Hutan Kayu - Hutan Tanaman Rakyat
12. **The Scheme of Community Plantation Forest (HTR/IPHS)** is a plantation forest in a production forest created by a group of communities to increase the potential and quality of production forests through a silviculture system to ensure forest sustainability. The permit given is IUPHHK-HTR or Business Permit for Utilization of Timber Forest Products - Community Plantation Forest.
13. **Skema Perhutanan Hutan Adat (HA),** adalah hutan yang berada di wilayah masyarakat hutan adat. tenurialnya adalah Penetapan Pencantuman Hutan Adat.
13. **The Scheme of Customary Forest (HA) Social Forestry,** refers to forests located within customary forest areas. Its tenure is determined by the Recognition of Customary Forests Inclusion.

14. **Skema Perhutanan Sosial Kemitraan Kehutanan** adalah adanya kerja sama antara masyarakat sekitar hutan dengan pengelola hutan, seperti pemegang Izin Usaha Pemanfaatan Hutan, jasa hutam izin pinjam pakai kawasan hutan atau pemegang izin usaha industri primer hasil hutan. dalam bentuk KULIN KK atau Pengakuan Perlindungan Kemitraan Kehutanan dan IPHPS atau Izin Pemanfaatan Hutan Perhutanan Sosial di Pulau Jawa.
14. **The Scheme of Forestry Partnership Social Forestry** is a collaboration between local communities surrounding forests and forest managers, such as holders of Forest Utilization Business License, forest service providers with permits for forest area utilization, or holders of primary forest product industry licenses in the form of KULIN KK or Recognition of Forestry Partnership Protection and IPHPS or Social Forestry Utilization Permit in Java Island.
15. **Jumlah Rumah Tangga yang Melakukan Kegiatan Agroforestri** adalah banyaknya rumah tangga yang terdapat anggota rumah tangganya yang melakukan sistem-sistem dan teknologi-teknologi penggunaan lahan, yang secara terencana dilaksanakan pada satu unit lahan dengan mengkombinasikan tumbuhan berkayu (pohon, perdu, palem, bambu dll.) dengan tanaman pertanian dan/atau hewan (ternak) dan/atau ikan, yang dilakukan pada waktu yang bersamaan atau bergiliran sehingga terbentuk interaksi ekologis dan ekonomis antar berbagai komponen yang ada.
15. **Number of Agricultural Households Engaging in Agroforestry Activities** is the number of households whose members engaged in systems and technologies for land use, which are planned and implemented on a single land unit by combining woody plants (trees, shrubs, palms, bamboo, etc.) with agricultural crops and/or livestock and/or fish, carried out simultaneously or in rotation to establish ecological and economic interactions among various components present.
16. **Jumlah Usaha Pertanian Perorangan yang Melakukan Kegiatan Agroforestri** adalah banyaknya unit usaha pertanian perorangan yang sistem-sistem dan teknologi-teknologi penggunaan lahan, yang secara terencana dilaksanakan pada satu unit lahan dengan mengkombinasikan tumbuhan berkayu (pohon, perdu, palem, bambu dll.) dengan tanaman pertanian dan/atau hewan (ternak) dan/atau ikan, yang dilakukan pada waktu yang bersamaan atau bergiliran sehingga terbentuk interaksi ekologis dan ekonomis antar berbagai komponen yang ada.
16. **Number of Individual Agricultural Holdings Engaging in Agroforestry Activities** is the number of individual agricultural holdings implementing planned systems and technologies for land use on a single land unit by combining woody plants (trees, shrubs, palms, bamboo, etc.) with agricultural crops and/or livestock and/or fish, carried out simultaneously or in rotation to establish ecological and economic interactions among various components present.



17. **Jumlah Rumah Tangga yang Menjadi Anggota Kelompok Tani/Kelompok Peternak/Kelompok Nelayan** adalah banyaknya rumah tangga yang terdapat anggota rumah tangganya yang menjadi anggota kumpulan petani/peternak/pekebun/nelayan yang dibentuk oleh para petani/nelayan atas dasar kesamaan kepentingan, kesamaan kondisi lingkungan sosial, ekonomi, dan sumberdaya, kesamaan komoditas, dan keakraban untuk meningkatkan dan mengembangkan usaha anggota.
17. **Number of Agricultural Households Becoming Members of Farmer Groups/Breeder Groups/Fishermen Groups** is the number of households whose members are enrolling in collective associations formed by farmers/fishermen based on shared interests, similar social and economic circumstances, environmental conditions, commodities, and mutual support to enhance and develop their livelihoods.
18. **Jumlah Usaha Pertanian Perorangan yang Menjadi Anggota Kelompok Tani/Kelompok Peternak/Kelompok Nelayan** adalah banyaknya unit usaha pertanian perorangan yang menjadi anggota kumpulan petani/peternak/pekebun/nelayan yang dibentuk oleh para petani/nelayan atas dasar kesamaan kepentingan, kesamaan kondisi lingkungan sosial, ekonomi, dan sumberdaya, kesamaan komoditas, dan keakraban untuk meningkatkan dan mengembangkan usaha anggota.
18. **Number of Individual Agricultural Holdings Becoming Members of Farmer Groups/Breeder Groups/Fishermen Groups** is the number of individual agricultural holdings enrolling in collective associations formed by farmers/fishermen based on shared interests, similar social and economic circumstances, environmental conditions, commodities, and mutual support to enhance and develop their livelihoods.
19. **Jumlah Rumah Tangga Usaha Pertanian yang Menjadi Bagian dari Kemitraan atau Pertanian Plasma** adalah banyaknya rumah tangga yang terdapat anggota rumah tangganya yang melakukan kerjasama kelembagaan antara entitas usaha skala besar (bertindak sebagai inti) dengan usaha skala kecil (bertindak sebagai plasma) yang dijalankan oleh unit usaha.
19. **Number of Agricultural Households Becoming Part of Partnership or Plasma Farming** is the number of households whose members engage in institutional cooperation between large-scale business entities (acting as core units) and small-scale businesses (acting as plasma units) operated by the business units.
20. **Jumlah Usaha Pertanian Perorangan yang Menjadi Bagian dari Kemitraan atau Pertanian Plasma** adalah banyaknya unit usaha pertanian perorangan yang melakukan kerjasama kelembagaan antara entitas usaha skala besar (bertindak sebagai inti) dengan usaha skala kecil (bertindak sebagai plasma) yang dijalankan oleh unit usaha.
20. **Number of Individual Agricultural Holdings Becoming Part of Partnership or Plasma Farming** is the number of individual agricultural holdings engaging in institutional cooperation between large-scale business entities (acting as core units) and small-scale businesses (acting as plasma units) operated by the business units.

21. **Jumlah Usaha Pertanian Perorangan yang Menggunakan Pupuk** adalah banyaknya unit usaha pertanian perorangan yang menggunakan pupuk pada usaha pertanian untuk tanaman semusim, tanaman tahunan, kehutanan, dan perikanan.
22. **Jumlah Rumah Tangga Usaha Pertanian yang Menggunakan Pupuk** adalah banyaknya rumah tangga yang terdapat anggota rumah tangganya yang menggunakan pupuk.
23. **Tidak Mengusahakan Budi Daya Tanaman dan Perikanan** adalah usaha pertanian yang tidak melakukan budi daya tanaman semusim, tanaman tahunan, kehutanan dan/atau perikanan.
24. **Pupuk** adalah bahan yang diberikan pada tanah, air, atau daun dengan tujuan untuk memperbaiki pertumbuhan tanaman, baik secara langsung maupun tidak langsung, atau menambah unsur hara.
25. **Jumlah Rumah Tangga Usaha Pertanian yang Menggunakan Pestisida** adalah banyaknya rumah tangga yang terdapat anggota rumah tangganya yang menggunakan pestisida.
26. **Jumlah Usaha Pertanian Perorangan yang Menggunakan Pestisida** adalah banyaknya unit usaha yang menggunakan pestisida.
27. **Pestisida** adalah bahan yang ditujukan untuk mengurangi, mengendalikan, atau menghilangkan hama pada tanaman atau hewan; atau untuk mengontrol perilaku atau fisiologi hama atau tanaman selama produksi atau penyimpanan.
21. **Number of Individual Agricultural Holdings Using Fertilizer** is the number of individual agricultural holdings utilizing fertilizer in agricultural activities for seasonal crops, perennial crops, forestry, and fisheries.
22. **Number of Agricultural Households Using Fertilizer** is the number of households whose members utilize fertilizer.
23. **Not Engaging in the Cultivation of Crops and Fisheries** is an agricultural activity where there is no cultivation of seasonal crops, perennial crops, forestry, and/or fisheries.
24. **Fertilizer** is a substance applied to the soil, water, or leaves with the aim of improving plant growth, either directly or indirectly, or to add nutrients.
25. **Number of Agricultural Households Using Pesticides** is the number of households whose members utilize pesticides.
26. **Number of Individual Agricultural Holdings Using Pesticides** is the number of individual agricultural holdings utilizing pesticides.
27. **Pesticides** are substances intended to reduce, control, or eliminate pests on plants or animals; or to control the behavior or physiology of pests or plants during production or storage.



28. **Jumlah Rumah Tangga Usaha Pertanian yang Melakukan Aktivitas Pencatatan/ Pembukuan untuk Kegiatan Usaha Pertanian** adalah banyaknya rumah tangga yang terdapat anggota rumah tangganya yang melakukan aktivitas pencatatan/pembukuan untuk kegiatan usaha pertanian mencakup tidak pernah, hanya sesekali (tidak periodik), hanya sebagian (berupa catatan pendapatan dan pengeluaran), dan/atau secara berkala (periodik) dan lengkap (berupa laporan rugi laba dan neraca akhir tahun).
28. **Number Agricultural Households Engaging in Recording/Bookkeeping Activities for Agricultural Business Activities** is the number of households whose members perform recording/bookkeeping activities for agricultural business activities, including never, only occasionally (non-periodic), only partially (in the form of income and expenditure records), and/or periodically (regularly) and comprehensively (including profit and loss statements and end-of-year balance sheets).
29. **Jumlah Usaha Pertanian Perorangan yang Melakukan Aktivitas Pencatatan/ Pembukuan untuk Kegiatan Usaha Pertanian** adalah banyaknya unit usaha pertanian perorangan yang melakukan aktivitas pencatatan/pembukuan untuk kegiatan usaha pertanian terdiri atas tidak pernah, hanya sesekali (tidak periodik), hanya sebagian (berupa catatan pendapatan dan pengeluaran), dan/atau secara berkala (periodik) dan lengkap (berupa laporan rugi laba dan neraca akhir tahun).
29. **Number of Individual Agricultural Holdings Engaging in Recording/Bookkeeping Activities for Agricultural Business Activities** is the number of individual agricultural holdings performing recording/bookkeeping activities for agricultural business activities, consists of never, only occasionally (non-periodic), only partially (in the form of income and expenditure records), and/or periodically (regularly) and comprehensively (including profit and loss statements and end-of-year balance sheets).
30. **Pendapatan Pertanian** adalah pendapatan rumah tangga/unit usaha pertanian yang berasal dari usaha pertanian.
30. **Agricultural Income** is income of agricultural households/individual agricultural holdings derived from agricultural businesses.
31. **Kelompok Persentase Pendapatan Pertanian** adalah pengelompokan persentase pendapatan pertanian terhadap total pendapatan unit usaha pertanian/rumah tangga usaha pertanian.
31. **Agricultural Income Percentage Groups** refers to grouping of the percentage of agricultural income in relation to the total income of individual agricultural holdings/agricultural households.
32. **Jumlah Rumah Tangga Usaha Pertanian yang Mendapatkan Bantuan untuk Usaha Pertanian** adalah banyaknya rumah tangga yang terdapat anggota rumah tangganya yang mendapat bantuan dari pemerintah pusat,
32. **Number of Agricultural Households that Receiving Assistance for Agricultural Businesses** is the number of households whose members receive assistance from the central government, local government, or non-governmental organizations in the



pemerintah daerah, ataupun non pemerintah berupa pupuk subsidi, sarana/peralatan produksi, bibit, atau lainnya.

form of subsidized fertilizers, production facilities/ equipment, seedlings, or other forms of aid.

33. **Jumlah Usaha Pertanian Perorangan yang Mendapatkan Bantuan untuk Usaha Pertanian** adalah banyaknya unit usaha pertanian perorangan yang mendapat bantuan dari pemerintah pusat, pemerintah daerah, ataupun non pemerintah berupa pupuk subsidi, sarana/peralatan produksi, bibit, atau lainnya.
34. **Jumlah Rumah Tangga Usaha Pertanian yang Memiliki Akses Terhadap Kredit Usaha Rakyat (KUR) Pertanian** adalah banyaknya rumah tangga yang terdapat anggota rumah tangganya yang memiliki akses terhadap kredit usaha rakyat.
35. **Jumlah Usaha Pertanian Perorangan yang Memiliki Akses Terhadap Kredit Usaha Rakyat (KUR) Pertanian** adalah banyaknya unit usaha pertanian perorangan yang memiliki akses terhadap kredit usaha rakyat.
36. **Kredit Usaha Rakyat (KUR)** adalah kredit/pembiayaan modal kerja dan/ atau investasi kepada debitur individu/ perseorangan, badan usaha dan/atau kelompok usaha yang produktif dan layak namun belum memiliki agunan tambahan atau agunan tambahan belum cukup. KUR dapat dilakukan secara langsung dengan UMKM dan Koperasi mengakses KUR di Kantor Bank Pelaksana atau tidak langsung melalui Lembaga Keuangan Mikro dan KSP/USP Koperasi, atau melalui kegiatan linkage program lainnya yang bekerjasama dengan Bank Pelaksana.
33. **Number of Individual Agricultural Holdings Receiving Assistance for Agricultural Businesses** is the number of individual agricultural holdings receiving assistance from the central government, local government, or non-governmental organizations in the form of subsidized fertilizers, production facilities/ equipment, seedlings, or other forms of aid.
34. **Number of Agricultural Households with Access to People's Business Credit (KUR) for Agriculture** is the number of households whose members have access to People's Business Credit.
35. **Number of Individual Agricultural Holdings with Access to People's Business Credit (KUR) for Agriculture** is the number of individual agricultural holding having access to People's Business Credit.
36. **People's Business Credit (KUR)** is a credit/financing facility provided for working capital and/or investment to individual debtors, businesses, and/ or business groups that are productive and eligible but lack additional collateral or insufficient collateral. KUR can be accessed directly by MSMEs and cooperatives at the Implementing Bank's office or indirectly through Microfinance Institutions and Cooperative Savings and Loans Cooperative (KSP/USP Koperasi), or through other linkage programs in cooperation with the Implementing Bank.



37. **Jumlah Rumah Tangga Usaha Pertanian yang Dilindungi Asuransi Usaha Pertanian** adalah banyaknya rumah tangga yang terdapat anggota rumah tangganya yang dilindungi asuransi.
37. **Number of Agricultural Households Covered by Agricultural Business Insurance** is the number of households whose members are protected by insurance.
38. **Jumlah Unit Usaha Pertanian Perorangan yang Dilindungi Asuransi Usaha Pertanian** adalah banyaknya unit usaha pertanian perorangan yang dilindungi asuransi usaha pertanian.
38. **Number of Individual Agricultural Holdings Covered by Agricultural Business Insurance** is the number of individual agricultural holdings protected by agricultural business insurance.
39. **Asuransi** adalah perjanjian antara dua pihak atau lebih, dengan mana pihak penanggung mengikatkan diri kepada tertanggung, dengan menerima premi asuransi, untuk memberikan penggantian kepada tertanggung karena kerugian, kerusakan atau kehilangan, keuntungan yang diharapkan, atau tanggung jawab hukum kepada pihak ketiga yang mungkin akan diderita tertanggung, yang timbul dari suatu peristiwa yang tidak pasti, atau untuk memberikan suatu pembayaran yang didasarkan atas meninggal atau hidupnya seseorang yang dipertanggungjawabkan.
39. **Insurance** is an agreement between two or more parties, wherein the insurer undertakes, in exchange for the insurance premium, to compensate the insured for losses, damages, or losses of expected profits, or legal liabilities to third parties that the insured may suffer, arising from an uncertain event, or to make a payment based on the death or survival of the insured person.
40. **Jumlah Rumah Tangga Usaha Perkebunan yang Memiliki Surat Tanda Daftar Usaha Perkebunan Untuk Budidaya (STD-B)** adalah banyaknya rumah tangga yang terdapat anggota rumah tangganya yang Memiliki Surat Tanda Daftar Usaha Perkebunan Untuk Budidaya (STD-B).
40. **Number of Estate Crop Cultivation Households Owning a Plantation Business Registration Certificate for Cultivation** is the number of households whose members have a Plantation Business Registration Certificate for Cultivation (STD-B).
41. **Jumlah Usaha Pertanian Perorangan Perkebunan yang Memiliki Surat Tanda Daftar Usaha Perkebunan Untuk Budidaya (STD-B)** adalah banyaknya unit usaha pertanian perorangan yang Memiliki Surat Tanda Daftar Usaha Perkebunan Untuk Budidaya (STD-B).
41. **Number of Estate Crop Individual Agricultural Holdings Owning a Plantation Business Registration Certificate for Cultivation** is the number of estate crop individual agricultural holdings having a Plantation Business Registration Certificate for Cultivation (STD-B).



42. **STD-B Perkebunan** singkatan dari Surat Tanda Daftar Budidaya untuk Perkebunan adalah dokumen resmi yang diberikan kepada pemilik kebun rakyat dengan luas lahan di bawah 25 hektar.
43. **Jumlah Rumah Tangga Usaha Pertanian yang Menggunakan Lahan Terbatas untuk Usaha Pertanian** adalah banyaknya rumah tangga yang terdapat anggota rumah tangganya yang menggunakan lahan terbatas untuk usaha pertanian yang dimaksud seperti halaman rumah, lapangan, dan lahan terbuka lainnya.
44. **Jumlah Usaha Pertanian Perorangan yang Menggunakan Lahan Terbatas untuk Usaha Pertanian** adalah banyaknya unit usaha pertanian perorangan yang menggunakan lahan terbatas untuk usaha pertanian yang dimaksud seperti halaman rumah, lapangan, dan lahan terbuka lainnya.
45. **Jumlah Rumah Tangga Usaha Pertanian yang Menggunakan Media Pot dan Sejenisnya untuk Usaha Pertanian** adalah banyaknya rumah tangga yang terdapat anggota rumah tangganya yang menggunakan media pot dan sejenisnya untuk usaha pertanian sejenisnya.
46. **Jumlah Unit Usaha Pertanian Perorangan yang Menggunakan Media Pot dan Sejenisnya untuk Usaha Pertanian** adalah banyaknya unit usaha yang menggunakan media pot dan sejenisnya untuk usaha pertanian sejenisnya.
47. **Jumlah Rumah Tangga Usaha Pertanian yang Menggunakan Teknologi Hidroponik, Aquaponik, Vertikulture, Media Terpal, dan Sejenisnya** adalah banyaknya rumah tangga yang terdapat anggota rumah tangganya yang
42. **STD-B for Plantations** is an abbreviation for Cultivation Registration Certificate for Plantations, which is an official document issued to owners of smallholder plantations with land areas under 25 hectares.
43. **Number of Agricultural Households Utilizing Limited Land for Agricultural Businesses** is the number of households whose members engage in agricultural activities on limited land such as home yards, fields, and other open areas.
44. **Number of Individual Agricultural Holdings Utilizing Limited Land for Agricultural Businesses** is the number of individual agricultural holdings using limited land for the agricultural business, such as home yards, fields and other open land.
45. **Number of Agricultural Households Utilizing Potting Media and Similar Materials for Agricultural Businesses** is the number of households whose members engage in farming activities using pots and similar media.
46. **Number of Individual Agricultural Holdings Utilizing Potting Media and Similar Materials for Agricultural Businesses** is the number of individual agricultural holdings using pot and similar media for agricultural businesses.
47. **Number of Agricultural Households Utilizing Hydroponic Technology, Aquaponics, Verticulture, Tarpaulin Media, and Similar Technology** is the number of households whose members use hydroponic technology, aquaponics,



menggunakan teknologi hidroponik, aquaponik, vertikulture, media terpal dan sejenisnya.

verticulture, tarpaulin media and similar technology.

48. **Jumlah Usaha Pertanian yang Menggunakan Teknologi Hidroponik, Aquaponik, Vertikulture, Media Terpal, dan Sejenisnya** adalah banyaknya unit usaha pertanian perorangan yang menggunakan teknologi hidroponik, aquaponik, vertikulture, media terpal dan sejenisnya.
48. ***Number of Individual Agricultural Holdings Utilizing Hydroponic, Aquaponic, Verticulture, Tarpaulin Media and Similar Technology*** is the number of individual agricultural holdings using hydroponic, aquaponic, verticulture, tarpaulin media and similar technology.
49. **Hidroponik** adalah jenis budi daya tanaman yang tidak menggunakan tanah tetapi menggunakan air sebagai media tanamnya dengan menambah kebutuhan nutrisi bagi tanaman.
49. ***Hydroponics*** is a cultivation method for plants that doesn't involve soil but instead uses water as the growing medium, supplemented with necessary nutrients for the plants.
50. **Aquaponik** adalah metode menggabungkan dua jenis budi daya berbeda yaitu ikan dan tanaman secara bersamaan (penggabungan dari akuakultur dan hidroponik).
50. ***Aquaponics*** is a method that combines two different types of cultivation, namely fish and plants, simultaneously (a combination of aquaculture and hydroponics).
51. **Vertikultur** adalah sistem budi daya pertanian atau cara berkebun dengan media tanam yang dilakukan secara vertikal atau bertingkat, baik indoor ataupun outdoor. Media tanam berupa campuran tanah gembur dan pupuk. Sedangkan untuk wadah, menggunakan botol bekas, pot, rak gantung, dan lain sebagainya. Seluruh tanaman nantinya disusun secara vertikal supaya tidak memakan banyak ruang.
51. ***Verticulture*** is a method of agricultural cultivation or gardening using a vertical or tiered planting media, either indoors or outdoors. The planting medium consists of a mixture of loose soil and fertilizer. Various containers such as used bottles, pots, hanging racks, and others are used for the containers. All plants are arranged vertically to optimize space utilization.

Tabel
Table 6.1

Jumlah Rumah Tangga Usaha Pertanian yang Mendapatkan Penyuluhan dari Aparat/Pihak Dinas Pertanian Setempat Menurut Kecamatan dan Subsektor di Kabupaten Kepulauan Mentawai (rumah tangga), 2023
Number of Agricultural Households Receiving Extension Services from Local Agricultural Authorities/Agencies by District and Subsector in Kepulauan Mentawai Regency (households), 2023

Kecamatan District	Jumlah Rumah Tangga Usaha Pertanian yang Mendapat Penyuluhan ¹ Number of Agricultural Households Receiving Extension Services ¹	Subsektor Subsector		
		Tanaman Pangan Food Crops	Peternakan Livestock	Perkebunan Estate crops
(1)	(2)	(3)	(4)	(5)
Pagai Selatan	8	2	2	2
Sikakap	2	-	-	-
Pagai Utara	22	16	1	2
Sipora Selatan	58	54	1	46
Sipora Utara	89	65	19	9
Siberut Selatan	9	2	1	2
Siberut Barat Daya	4	-	-	-
Siberut Tengah	-	-	-	-
Siberut Utara	42	28	10	14
Siberut Barat	-	-	-	-
Kabupaten Kepulauan Mentawai	234	167	34	75

Lanjutan Tabel/Continued Table 6.1

Kecamatan District	Subsektor Subsector		
	Peternakan Livestock	Perikanan Fishery	Kehutanan Forestry
(1)	(6)	(7)	(8)
Pagai Selatan	2	7	1
Sikakap	-	2	-
Pagai Utara	2	5	-
Sipora Selatan	40	2	39
Sipora Utara	10	15	1
Siberut Selatan	2	1	3
Siberut Barat Daya	-	4	-
Siberut Tengah	-	-	-
Siberut Utara	2	2	1
Siberut Barat	-	-	-
Kabupaten Kepulauan Mentawai	58	38	45

Catatan/Note: ¹Satu RTUP dapat menerima beberapa penyuluhan/One Agricultural Households can participate in one or more extension services



Tabel
Table 6.2

Jumlah Usaha Pertanian Perorangan yang Mendapatkan Penyuluhan dari Aparat/Pihak Dinas Pertanian Setempat Menurut Kecamatan dan Subsektor di Kabupaten Kepulauan Mentawai (unit), 2023

Number of Individual Agricultural Holdings Receiving Extension Services from Local Agricultural Authorities/Agencies by District and Subsector in Kepulauan Mentawai Regency (units), 2023

Kecamatan District	Jumlah Usaha Pertanian Perorangan yang Mendapatkan Penyuluhan ¹ Number of Individual Agricultural Holdings Receiving Extension Services ¹	Subsektor Subsector		
		Tanaman Pangan Food Crops	Peternakan Livestock	Perkebunan Estate crops
(1)	(2)	(3)	(4)	(5)
Pagai Selatan	8	2	2	2
Sikakap	2	-	-	-
Pagai Utara	22	16	1	2
Sipora Selatan	60	56	1	48
Sipora Utara	89	65	19	9
Siberut Selatan	9	2	1	2
Siberut Barat Daya	4	-	-	-
Siberut Tengah	-	-	-	-
Siberut Utara	42	28	10	14
Siberut Barat	-	-	-	-
Kabupaten Kepulauan Mentawai	236	169	34	77

Lanjutan Tabel/Continued Table 6.2

Kecamatan District	Subsektor Subsector		
	Peternakan Livestock	Perikanan Fishery	Kehutanan Forestry
(1)	(6)	(7)	(8)
Pagai Selatan	2	7	1
Sikakap	-	2	-
Pagai Utara	2	5	-
Sipora Selatan	42	2	41
Sipora Utara	10	15	1
Siberut Selatan	2	1	3
Siberut Barat Daya	-	4	-
Siberut Tengah	-	-	-
Siberut Utara	2	2	1
Siberut Barat	-	-	-
Kabupaten Kepulauan Mentawai	60	38	47

Catatan/Note: ¹Satu UTP dapat menerima beberapa penyuluhan/One Individual Agricultural Holdings can participate in one or more extension services

Tabel
Table 6.3

Jumlah Rumah Tangga Usaha Pertanian Menurut Kecamatan dan Keikutsertaan Program Perhutanan Sosial di Kabupaten Kepulauan Mentawai (rumah tangga), 2023
Number of Agricultural Households by District and Participation in the Social Forestry Program in Kepulauan Mentawai Regency (households), 2023

Kecamatan District	Mengikuti Program Following the Program	Tidak Mengikuti Program Not Following the Program	Jumlah Total
(1)	(2)	(3)	(4)
Pagai Selatan	-	2.277	2.277
Sikakap	-	1.973	1.973
Pagai Utara	-	1.478	1.478
Sipora Selatan	2	2.275	2.277
Sipora Utara	-	1.457	1.457
Siberut Selatan	7	1.702	1.709
Siberut Barat Daya	-	1.660	1.660
Siberut Tengah	-	1.575	1.575
Siberut Utara	-	1.957	1.957
Siberut Barat	-	1.580	1.580
Kabupaten Kepulauan Mentawai	9	17.934	17.943

Tabel
Table 6.4

Jumlah Usaha Pertanian Perorangan Menurut Kecamatan dan Keikutsertaan Program Perhutanan Sosial di Kabupaten Kepulauan Mentawai (unit), 2023
Number of Individual Agricultural Holdings by District and Participation in the Social Forestry Program in Kepulauan Mentawai Regency (units), 2023

Kecamatan District	Mengikuti Program Following the Program	Tidak Mengikuti Program Not Following the Program	Jumlah Total
(1)	(2)	(3)	(4)
Pagai Selatan	-	2.369	2.369
Sikakap	-	2.004	2.004
Pagai Utara	-	1.610	1.610
Sipora Selatan	2	2.323	2.325
Sipora Utara	-	1.491	1.491
Siberut Selatan	8	1.764	1.772
Siberut Barat Daya	-	1.801	1.801
Siberut Tengah	-	1.575	1.575
Siberut Utara	-	2.082	2.082
Siberut Barat	-	1.618	1.618
Kabupaten Kepulauan Mentawai	10	18.637	18.647



Tabel
Table 6.5

Jumlah Rumah Tangga Usaha Pertanian yang Mengikuti Program Perhutanan Sosial Menurut Kecamatan dan Skema Perhutanan Sosial di Kabupaten Kepulauan Mentawai (rumah tangga), 2023

Number of Agricultural Households Participating in the Social Forestry Program by District and Social Forestry Scheme in Kepulauan Mentawai Regency (households), 2023

Kecamatan District	Jumlah Rumah Tangga Usaha Pertanian yang Mengikuti Program Perhutanan Sosial ¹ Number of Agricultural Households Participating in the Social Forestry Program ¹	Skema Perhutanan Sosial Social Forestry Scheme	
		Hutan Desa (HD) Village Forest Scheme	Hutan Kemasyarakatan (HKm) Community Forest Scheme
(1)	(2)	(3)	(4)
Pagai Selatan	-	-	-
Sikakap	-	-	-
Pagai Utara	-	-	-
Sipora Selatan	2	-	2
Sipora Utara	-	-	-
Siberut Selatan	7	-	7
Siberut Barat Daya	-	-	-
Siberut Tengah	-	-	-
Siberut Utara	-	-	-
Siberut Barat	-	-	-
Kabupaten Kepulauan Mentawai	9	-	9

Lanjutan Tabel/Continued Table 6.5

Kecamatan District	Skema Perhutanan Sosial Social Forestry Scheme		
	Hutan Tanaman Rakyat (HTR) Community Forest Plantation Scheme	Hutan Adat (HA) Customary Forest Scheme	Kemitraan Kehutanan Forestry Partnership Scheme
(1)	(5)	(6)	(7)
Pagai Selatan	-	-	-
Sikakap	-	-	-
Pagai Utara	-	-	-
Sipora Selatan	-	-	-
Sipora Utara	-	-	-
Siberut Selatan	-	-	-
Siberut Barat Daya	-	-	-
Siberut Tengah	-	-	-
Siberut Utara	-	-	-
Siberut Barat	-	-	-
Kabupaten Kepulauan Mentawai	-	-	-

Catatan/Note: ¹Satu RTUP dapat mengikuti beberapa Program Perhutanan Sosial/One Agricultural Households can participate in one or more the Social Forestry Program

Tabel
Table 6.6

Jumlah Usaha Pertanian Perorangan yang Mengikuti Program Perhutanan Sosial Menurut Kecamatan dan Skema Perhutanan Sosial di Kabupaten Kepulauan Mentawai (unit), 2023
Number of Individual Agricultural Holdings Participating in the Social Forestry Program by District and Social Forestry Scheme in Kepulauan Mentawai Regency (units), 2023

Kecamatan <i>District</i>	Jumlah Usaha Pertanian Perorangan yang Mengikuti Program Perhutanan Sosial <i>Number of Individual¹ Agricultural Holdings Participating in the Social Forestry Program¹</i>	Skema Perhutanan Sosial <i>Social Forestry Scheme</i>	
		Hutan Desa (HD) <i>Village Forest Scheme</i>	Hutan Kemasyarakatan (HKm) <i>Community Forest Scheme</i>
(1)	(2)	(3)	(4)
Pagai Selatan	-	-	-
Sikakap	-	-	-
Pagai Utara	-	-	-
Sipora Selatan	2	-	2
Sipora Utara	-	-	-
Siberut Selatan	8	-	8
Siberut Barat Daya	-	-	-
Siberut Tengah	-	-	-
Siberut Utara	-	-	-
Siberut Barat	-	-	-
Kabupaten Kepulauan Mentawai	10	-	10

Lanjutan Tabel/*Continued Table* 6.6

Kecamatan <i>District</i>	Skema Perhutanan Sosial <i>Social Forestry Scheme</i>		
	Hutan Tanaman Rakyat (HTR) <i>Community Forest Plantation Scheme</i>	Hutan Adat (HA) <i>Customary Forest Scheme</i>	Kemitraan Kehutanan <i>Forestry Partnership Scheme</i>
(1)	(5)	(6)	(7)
Pagai Selatan	-	-	-
Sikakap	-	-	-
Pagai Utara	-	-	-
Sipora Selatan	-	-	-
Sipora Utara	-	-	-
Siberut Selatan	-	-	-
Siberut Barat Daya	-	-	-
Siberut Tengah	-	-	-
Siberut Utara	-	-	-
Siberut Barat	-	-	-
Kabupaten Kepulauan Mentawai	-	-	-

Catatan/Note: ¹Satu UTP dapat mengikuti beberapa Program Perhutanan Sosial/*One Individual Agricultural Holdings can participate in one or more the Social Forestry Program*



Tabel
Table 6.7

Jumlah Rumah Tangga Usaha Pertanian yang Mengikuti Program Perhutanan Sosial dan Menggunakan Lahan dari Perhutanan Sosial Menurut Kecamatan dan Subsektor di Kabupaten Kepulauan Mentawai (rumah tangga), 2023
Number of Agricultural Households Participating in the Social Forestry Program and Utilizing Land from Social Forestry by District and Subsector in Kepulauan Mentawai Regency (households), 2023

Kecamatan District	Jumlah Rumah Tangga Usaha Pertanian yang Mengikuti Program Perhutanan Sosial ¹ Number of Agricultural Households Participating in the Social Forestry Program ¹	Subsektor Subsector		
		Tanaman Pangan Food Crops	Peternakan Livestock	Perkebunan Estate crops
(1)	(2)	(3)	(4)	(5)
Pagai Selatan	-	-	-	-
Sikakap	-	-	-	-
Pagai Utara	-	-	-	-
Sipora Selatan	2	-	1	-
Sipora Utara	-	-	-	-
Siberut Selatan	7	-	-	7
Siberut Barat Daya	-	-	-	-
Siberut Tengah	-	-	-	-
Siberut Utara	-	-	-	-
Siberut Barat	-	-	-	-
Kabupaten Kepulauan Mentawai	9	-	1	7

Lanjutan Tabel/Continued Table 6.7

Kecamatan District	Subsektor Subsector		
	Peternakan Livestock	Perikanan Fishery	Kehutanan Forestry
(1)	(6)	(7)	(8)
Pagai Selatan	-	-	-
Sikakap	-	-	-
Pagai Utara	-	-	-
Sipora Selatan	1	-	1
Sipora Utara	-	-	-
Siberut Selatan	-	-	-
Siberut Barat Daya	-	-	-
Siberut Tengah	-	-	-
Siberut Utara	-	-	-
Siberut Barat	-	-	-
Kabupaten Kepulauan Mentawai	1	-	1

Catatan/Note: ¹Satu RTUP yang mengikuti Program Perhutanan Sosial dapat menggunakan lahan dari perhutanan sosial pada beberapa subsektor/One Agricultural Households participating in the Social Forestry Program can use land from social forestry in several subsectors

Tabel
Table 6.8

Jumlah Usaha Pertanian Perorangan yang Mengikuti Program Perhutanan Sosial dan Menggunakan Lahan dari Perhutanan Sosial Menurut Kecamatan dan Subsektor di Kabupaten Kepulauan Mentawai (unit), 2023
Number of Individual Agricultural Holdings Participating in the Social Forestry Program and Utilizing Land from Social Forestry by District and Subsector in Kepulauan Mentawai Regency (units), 2023

Kecamatan District	Jumlah Usaha Pertanian Perorangan yang Mengikuti Program Perhutanan Sosial ¹ Number of Individual Agricultural Holdings Participating in the Social Forestry Program ¹	Subsektor Subsector		
		Tanaman Pangan Food Crops	Peternakan Livestock	Perkebunan Estate crops
(1)	(2)	(3)	(4)	(5)
Pagai Selatan	-	-	-	-
Sikakap	-	-	-	-
Pagai Utara	-	-	-	-
Sipora Selatan	2	-	1	-
Sipora Utara	-	-	-	-
Siberut Selatan	8	-	-	8
Siberut Barat Daya	-	-	-	-
Siberut Tengah	-	-	-	-
Siberut Utara	-	-	-	-
Siberut Barat	-	-	-	-
Kabupaten Kepulauan Mentawai	10	-	1	8

Lanjutan Tabel/Continued Table 6.8

Kecamatan District	Subsektor Subsector		
	Peternakan Livestock	Perikanan Fishery	Kehutanan Forestry
(1)	(6)	(7)	(8)
Pagai Selatan	-	-	-
Sikakap	-	-	-
Pagai Utara	-	-	-
Sipora Selatan	1	-	1
Sipora Utara	-	-	-
Siberut Selatan	-	-	-
Siberut Barat Daya	-	-	-
Siberut Tengah	-	-	-
Siberut Utara	-	-	-
Siberut Barat	-	-	-
Kabupaten Kepulauan Mentawai	1	-	1

Catatan/Note: ¹Satu UTP yang mengikuti Program Perhutanan Sosial dapat menggunakan lahan dari perhutanan sosial pada beberapa subsektor/One Individual Agricultural Holdings participating in the Social Forestry Program can use land from social forestry in several subsectors



Tabel
Table 6.9

Jumlah Rumah Tangga Usaha Pertanian Menurut Kecamatan dan Kegiatan Penanaman/Pemanfaatan Tanaman Kehutanan dengan Tanaman Pertanian Lainnya/Peternakan/Perikanan dalam Satu Bidang (Agroforestri) di Kabupaten Kepulauan Mentawai (rumah tangga), 2023
Number of Agricultural Households by District and Activities Planting/Utilizing Forestry Plants with Other Agricultural Crops/Livestock/Fisheries in One Field (Agroforestry) in Kepulauan Mentawai Regency (households), 2023

Kecamatan District	Melakukan Agroforestri Engaging in Agroforestry	Tidak Melakukan Agroforestri Not Engaging in Agroforestry	Jumlah Total
(1)	(2)	(3)	(4)
Pagai Selatan	8	2.269	2.277
Sikakap	228	1.745	1.973
Pagai Utara	2	1.476	1.478
Sipora Selatan	54	2.223	2.277
Sipora Utara	19	1.438	1.457
Siberut Selatan	1	1.708	1.709
Siberut Barat Daya	2	1.658	1.660
Siberut Tengah	5	1.570	1.575
Siberut Utara	9	1.948	1.957
Siberut Barat	3	1.577	1.580
Kabupaten Kepulauan Mentawai	331	17.612	17.943

Tabel
Table 6.10

Jumlah Usaha Pertanian Perorangan Menurut Kecamatan dan Kegiatan Penanaman/Pemanfaatan Tanaman Kehutanan dengan Tanaman Pertanian Lainnya/Peternakan/Perikanan dalam Satu Bidang (Agroforestri) di Kabupaten Kepulauan Mentawai (unit), 2023

Number of Individual Agricultural Holdings by District and Activities Planting/Utilizing Forestry Plants with Other Agricultural Crops/Livestock/Fisheries in One Field (Agroforestry) in Kepulauan Mentawai Regency (units), 2023

Kecamatan District	Melakukan Agroforestri Engaging in Agroforestry	Tidak Melakukan Agroforestri Not Engaging in Agroforestry	Jumlah Total
(1)	(2)	(3)	(4)
Pagai Selatan	8	2.361	2.369
Sikakap	231	1.773	2.004
Pagai Utara	2	1.608	1.610
Sipora Selatan	54	2.271	2.325
Sipora Utara	19	1.472	1.491
Siberut Selatan	1	1.771	1.772
Siberut Barat Daya	2	1.799	1.801
Siberut Tengah	5	1.570	1.575
Siberut Utara	10	2.072	2.082
Siberut Barat	3	1.615	1.618
Kabupaten Kepulauan Mentawai	335	18.312	18.647

Tabel
Table

6.11

Jumlah Rumah Tangga Usaha Pertanian Menurut Kecamatan dan Keanggotaan Kelompok Tani/Kelompok Peternak/Kelompok Nelayan di Kabupaten Kepulauan Mentawai (rumah tangga), 2023
Number of Agricultural Households by District and Membership of Farmer Groups/Breeder Groups/Fisherman Groups in Kepulauan Mentawai Regency (households), 2023

Kecamatan District	Menjadi Anggota Becoming a Member	Tidak Menjadi Anggota Not Becoming a Member	Jumlah Total
(1)	(2)	(3)	(4)
Pagai Selatan	727	1.550	2.277
Sikakap	213	1.760	1.973
Pagai Utara	164	1.314	1.478
Sipora Selatan	406	1.871	2.277
Sipora Utara	384	1.073	1.457
Siberut Selatan	231	1.478	1.709
Siberut Barat Daya	103	1.557	1.660
Siberut Tengah	10	1.565	1.575
Siberut Utara	188	1.769	1.957
Siberut Barat	127	1.453	1.580
Kabupaten Kepulauan Mentawai	2.553	15.390	17.943

Tabel
Table

6.12

Jumlah Usaha Pertanian Perorangan Menurut Kecamatan dan Keanggotaan Kelompok Tani/Kelompok Peternak/Kelompok Nelayan di Kabupaten Kepulauan Mentawai (unit), 2023
Number of Individual Agricultural Holdings by District and Membership of Farmer Groups/Breeder Groups/Fisherman Groups in Kepulauan Mentawai Regency (units), 2023

Kecamatan District	Menjadi Anggota Becoming a Member	Tidak Menjadi Anggota Not Becoming a Member	Jumlah Total
(1)	(2)	(3)	(4)
Pagai Selatan	736	1.633	2.369
Sikakap	214	1.790	2.004
Pagai Utara	167	1.443	1.610
Sipora Selatan	408	1.917	2.325
Sipora Utara	388	1.103	1.491
Siberut Selatan	238	1.534	1.772
Siberut Barat Daya	103	1.698	1.801
Siberut Tengah	10	1.565	1.575
Siberut Utara	193	1.889	2.082
Siberut Barat	128	1.490	1.618
Kabupaten Kepulauan Mentawai	2.585	16.062	18.647



Tabel
Table 6.13

Jumlah Rumah Tangga Usaha Pertanian Menurut Kecamatan dan Bagian dari Kemitraan atau Pertanian Plasma di Kabupaten Kepulauan Mentawai (rumah tangga), 2023
Number of Agricultural Households by District and Involvement in Partnership or Plasma Farming in Kepulauan Mentawai Regency (households), 2023

Kecamatan <i>District</i>	Bagian dari Kemitraan atau Pertanian Plasma <i>Part of Partnership or Plasma Farming</i>	Bukan Bagian dari Kemitraan atau Pertanian Plasma <i>Not Part of Partnership or Plasma Farming</i>	Jumlah <i>Total</i>
(1)	(2)	(3)	(4)
Pagai Selatan	6	2.271	2.277
Sikakap	2	1.971	1.973
Pagai Utara	-	1.478	1.478
Sipora Selatan	1	2.276	2.277
Sipora Utara	1	1.456	1.457
Siberut Selatan	4	1.705	1.709
Siberut Barat Daya	1	1.659	1.660
Siberut Tengah	-	1.575	1.575
Siberut Utara	5	1.952	1.957
Siberut Barat	-	1.580	1.580
Kabupaten Kepulauan Mentawai	20	17.923	17.943

Tabel
Table 6.14

Jumlah Usaha Pertanian Perorangan Menurut Kecamatan dan Bagian dari Kemitraan atau Pertanian Plasma di Kabupaten Kepulauan Mentawai (unit), 2023
Number of Individual Agricultural Holdings by District and Involvement in Partnership or Plasma Farming in Kepulauan Mentawai Regency (units), 2023

Kecamatan <i>District</i>	Bagian dari Kemitraan atau Pertanian Plasma <i>Part of Partnership or Plasma Farming</i>	Bukan Bagian dari Kemitraan atau Pertanian Plasma <i>Not Part of Partnership or Plasma Farming</i>	Jumlah <i>Total</i>
(1)	(2)	(3)	(4)
Pagai Selatan	6	2.363	2.369
Sikakap	2	2.002	2.004
Pagai Utara	-	1.610	1.610
Sipora Selatan	1	2.324	2.325
Sipora Utara	1	1.490	1.491
Siberut Selatan	4	1.768	1.772
Siberut Barat Daya	1	1.800	1.801
Siberut Tengah	-	1.575	1.575
Siberut Utara	5	2.077	2.082
Siberut Barat	-	1.618	1.618
Kabupaten Kepulauan Mentawai	20	18.627	18.647

Tabel
Table

6.15

Jumlah Rumah Tangga Usaha Pertanian Menurut Kecamatan dan Penggunaan Pupuk di Kabupaten Kepulauan Mentawai (rumah tangga), 2023
Number of Agricultural Households by District and Fertilizer Use in Kepulauan Mentawai Regency (households), 2023

Kecamatan <i>District</i>	Menggunakan Pupuk <i>Using Fertilizer</i>	Tidak Menggunakan Pupuk <i>Not Using Fertilizer</i>	Tidak Mengusahakan Budi Daya Tanaman dan Perikanan <i>Not Engaging in Crop and Fish Farming</i>	Jumlah Total
(1)	(2)	(3)	(4)	(5)
Pagai Selatan	9	2.258	10	2.277
Sikakap	133	1.719	121	1.973
Pagai Utara	5	1.450	23	1.478
Sipora Selatan	77	2.162	38	2.277
Sipora Utara	219	1.111	127	1.457
Siberut Selatan	29	1.446	234	1.709
Siberut Barat Daya	179	1.419	62	1.660
Siberut Tengah	30	1.522	23	1.575
Siberut Utara	106	1.783	68	1.957
Siberut Barat	12	1.559	9	1.580
Kabupaten Kepulauan Mentawai	799	16429	715	17.943

Tabel
Table

6.16

Jumlah Usaha Pertanian Perorangan Menurut Kecamatan dan Penggunaan Pupuk di Kabupaten Kepulauan Mentawai, 2023
Number of Individual Agricultural Holdings by District and Fertilizer Use in Kepulauan Mentawai Regency (units), 2023

Kecamatan <i>District</i>	Menggunakan Pupuk <i>Using Fertilizer</i>	Tidak Menggunakan Pupuk <i>Not Using Fertilizer</i>	Tidak Mengusahakan Budi Daya Tanaman dan Perikanan <i>Not Engaging in Crop and Fish Farming</i>	Jumlah Total
(1)	(2)	(3)	(4)	(5)
Pagai Selatan	9	2.345	15	2.369
Sikakap	133	1.740	131	2.004
Pagai Utara	5	1.566	39	1.610
Sipora Selatan	78	2.200	47	2.325
Sipora Utara	222	1.126	143	1.491
Siberut Selatan	31	1.504	237	1.772
Siberut Barat Daya	191	1.531	79	1.801
Siberut Tengah	30	1.522	23	1.575
Siberut Utara	107	1.897	78	2.082
Siberut Barat	12	1.590	16	1.618
Kabupaten Kepulauan Mentawai	818	17.021	808	18.647



Tabel
Table 6.17

Jumlah Rumah Tangga Usaha Pertanian Menurut Kecamatan dan Penggunaan Pestisida di Kabupaten Kepulauan Mentawai (rumah tangga), 2023
Number of Agricultural Households by District and Pesticide Use in Kepulauan Mentawai Regency (households), 2023

Kecamatan <i>District</i>	Menggunakan Pestisida <i>Using Pesticides</i>	Tidak Menggunakan Pestisida <i>Not Using Pesticides</i>	Tidak Mengusahakan Budi Daya Tanaman dan Perikanan <i>Not Engaging in Crop and Fish Farming</i>	Jumlah <i>Total</i>
(1)	(2)	(3)	(4)	(5)
Pagai Selatan	1.556	711	10	2.277
Sikakap	995	857	121	1.973
Pagai Utara	664	791	23	1.478
Sipora Selatan	703	1.536	38	2.277
Sipora Utara	453	877	127	1.457
Siberut Selatan	85	1.390	234	1.709
Siberut Barat Daya	97	1.501	62	1.660
Siberut Tengah	256	1.296	23	1.575
Siberut Utara	1.224	666	67	1.957
Siberut Barat	156	1.415	9	1.580
Kabupaten Kepulauan Mentawai	6.189	11.040	714	17.943

Tabel
Table 6.18

Jumlah Usaha Pertanian Perorangan Menurut Kecamatan dan Penggunaan Pestisida di Kabupaten Kepulauan Mentawai (unit), 2023
Number of Individual Agricultural Holdings by District and Pesticide Use in Kepulauan Mentawai Regency (units), 2023

Kecamatan <i>District</i>	Menggunakan Pestisida <i>Using Pesticides</i>	Tidak Menggunakan Pestisida <i>Not Using Pesticides</i>	Tidak Mengusahakan Budi Daya Tanaman dan Perikanan <i>Not Engaging in Crop and Fish Farming</i>	Jumlah <i>Total</i>
(1)	(2)	(3)	(4)	(5)
Pagai Selatan	1.594	760	15	2.369
Sikakap	1.003	870	131	2.004
Pagai Utara	709	862	39	1.610
Sipora Selatan	713	1.565	47	2.325
Sipora Utara	460	888	143	1.491
Siberut Selatan	87	1.448	237	1.772
Siberut Barat Daya	97	1.625	79	1.801
Siberut Tengah	256	1.296	23	1.575
Siberut Utara	1.266	740	76	2.082
Siberut Barat	156	1.446	16	1.618
Kabupaten Kepulauan Mentawai	6.341	11.500	806	18.647

Tabel
Table 6.19

Jumlah Rumah Tangga Usaha Pertanian Menurut Kecamatan dan Aktivitas Pencatatan/Pembukuan untuk Kegiatan Usaha Pertanian di Kabupaten Kepulauan Mentawai (rumah tangga), 2023
Number of Agricultural Households by District and Recording/Bookkeeping Activities for Agricultural Business Operations in Kepulauan Mentawai Regency (households), 2023

Kecamatan District	Tidak Pernah Never	Hanya Sese kali Only Occasionally	Hanya Sebagian Only partially	Berkala dan Lengkap Regular and Complete	Jumlah Total
(1)	(2)	(3)	(4)	(5)	(6)
Pagai Selatan	2.235	35	6	1	2.277
Sikakap	1.907	25	39	2	1.973
Pagai Utara	1.454	21	1	2	1.478
Sipora Selatan	2.256	15	5	1	2.277
Sipora Utara	1.417	36	4	-	1.457
Siberut Selatan	1.692	8	6	3	1.709
Siberut Barat Daya	1.629	8	22	1	1.660
Siberut Tengah	1.574	1	-	-	1.575
Siberut Utara	1.940	15	-	2	1.957
Siberut Barat	1.552	22	6	-	1.580
Kabupaten Kepulauan Mentawai	17.656	186	89	12	17.943

Tabel
Table 6.20

Jumlah Usaha Pertanian Perorangan Menurut Kecamatan dan Aktivitas Pencatatan/Pembukuan untuk Kegiatan Usaha Pertanian di Kabupaten Kepulauan Mentawai (unit), 2023
Number of Individual Agricultural Holdings by District and Recording/Bookkeeping Activities for Agricultural Business Operations in Kepulauan Mentawai Regency (units), 2023

Kecamatan District	Tidak Pernah Never	Hanya Sese kali Only Occasionally	Hanya Sebagian Only partially	Berkala dan Lengkap Regular and Complete	Jumlah Total
(1)	(2)	(3)	(4)	(5)	(6)
Pagai Selatan	2.327	35	6	1	2.369
Sikakap	1.938	25	39	2	2.004
Pagai Utara	1.585	22	1	2	1.610
Sipora Selatan	2.303	15	6	1	2.325
Sipora Utara	1.451	36	4	-	1.491
Siberut Selatan	1.755	8	6	3	1.772
Siberut Barat Daya	1.770	8	22	1	1.801
Siberut Tengah	1.574	1	-	-	1.575
Siberut Utara	2.065	15	-	2	2.082
Siberut Barat	1.590	22	6	-	1.618
Kabupaten Kepulauan Mentawai	18.358	187	90	12	18.647



Tabel
Table 6.21

Jumlah Rumah Tangga Usaha Pertanian Menurut Kecamatan dan Persentase Pendapatan Pengelola Unit Usaha yang Berasal dari Usaha Pertanian di Kabupaten Kepulauan Mentawai (rumah tangga), 2023
Number of Agricultural Households by District and Percentage of Individual Agricultural Holder's Income Derived from Agricultural Holdings in Kepulauan Mentawai Regency (households), 2023

Kecamatan District	Kelompok Persentase Pendapatan Percentage of Agricultural Income Group					Jumlah Total
	0 - 25%	26 - 50%	51 - 75%	76 - 99%	100%	
(1)	(2)	(3)	(4)	(5)	(6)	(7)
Pagai Selatan	7	133	126	64	1.947	2.277
Sikakap	103	123	216	234	1.297	1.973
Pagai Utara	56	79	67	94	1.182	1.478
Sipora Selatan	178	266	207	600	1.026	2.277
Sipora Utara	254	216	161	159	667	1.457
Siberut Selatan	125	169	127	132	1.156	1.709
Siberut Barat Daya	96	212	248	390	714	1.660
Siberut Tengah	63	67	48	97	1.300	1.575
Siberut Utara	114	153	252	340	1.098	1.957
Siberut Barat	35	82	158	496	809	1.580
Kabupaten Kepulauan Mentawai	1.031	1.500	1.610	2.606	11.196	17.943

Tabel
Table 6.22

Jumlah Usaha Pertanian Perorangan Menurut Kecamatan dan Persentase Pendapatan Pengelola Unit Usaha yang Berasal dari Usaha Pertanian di Kabupaten Kepulauan Mentawai (unit), 2023
Number of Individual Agricultural Holdings by District and Percentage of Individual Agricultural Holder's Income Derived from Agricultural Holdings in Kepulauan Mentawai Regency (units), 2023

Kecamatan District	Kelompok Persentase Pendapatan Percentage of Agricultural Income Group					Jumlah Total
	0 - 25%	26 - 50%	51 - 75%	76 - 99%	100%	
(1)	(2)	(3)	(4)	(5)	(6)	(7)
Pagai Selatan	10	144	132	68	2.015	2.369
Sikakap	106	126	220	240	1.312	2.004
Pagai Utara	62	89	72	118	1.269	1.610
Sipora Selatan	181	278	218	612	1.036	2.325
Sipora Utara	258	221	164	164	684	1.491
Siberut Selatan	132	181	133	138	1.188	1.772
Siberut Barat Daya	106	233	273	447	742	1.801
Siberut Tengah	63	67	48	97	1.300	1.575
Siberut Utara	124	164	264	368	1.162	2.082
Siberut Barat	38	89	163	500	828	1.618
Kabupaten Kepulauan Mentawai	1.080	1.592	1.687	2.752	11.536	18.647

Tabel
Table 6.23

Jumlah Rumah Tangga Usaha Pertanian Menurut Kecamatan dan Penerimaan Bantuan untuk Usaha Pertanian di Kabupaten Kepulauan Mentawai (rumah tangga), 2023

Number of Agricultural Households by District and Receipt of Assistance for Agricultural Businesses in Kepulauan Mentawai Regency (households), 2023

Kecamatan District	Rumah Tangga Usaha Pertanian Agricultural Households		
	Mendapatkan Bantuan Receiving Assistance	Tidak Mendapatkan Bantuan Not Receiving Assistance	Jumlah Total
(1)	(2)	(3)	(4)
Pagai Selatan	56	2.221	2.277
Sikakap	93	1.880	1.973
Pagai Utara	48	1.430	1.478
Sipora Selatan	370	1.907	2.277
Sipora Utara	501	956	1.457
Siberut Selatan	171	1.538	1.709
Siberut Barat Daya	5	1.655	1.660
Siberut Tengah	96	1.479	1.575
Siberut Utara	273	1.684	1.957
Siberut Barat	96	1.484	1.580
Kabupaten Kepulauan Mentawai	1.709	16.234	17.943

Tabel
Table 6.24

Jumlah Usaha Pertanian Perorangan Menurut Kecamatan dan Penerimaan Bantuan untuk Usaha Pertanian (unit)di Kabupaten Kepulauan Mentawai, 2023

Number of Individual Agricultural Holdings by District and Receipt of Assistance for Agricultural Businesses (units)in Kepulauan Mentawai Regency, 2023

Kecamatan District	Usaha Pertanian Perorangan (unit) Individual Agricultural Holdings (units)		
	Mendapatkan Bantuan Receiving Assistance	Tidak Mendapatkan Bantuan Not Receiving Assistance	Jumlah Total
(1)	(2)	(3)	(4)
Pagai Selatan	56	2.313	2.369
Sikakap	94	1.910	2.004
Pagai Utara	48	1.562	1.610
Sipora Selatan	376	1.949	2.325
Sipora Utara	504	987	1.491
Siberut Selatan	174	1.598	1.772
Siberut Barat Daya	5	1.796	1.801
Siberut Tengah	96	1.479	1.575
Siberut Utara	275	1.807	2.082
Siberut Barat	96	1.522	1.618
Kabupaten Kepulauan Mentawai	1.724	16.923	18.647



Tabel
Table 6.25

Jumlah Rumah Tangga Usaha Pertanian yang Mendapatkan Bantuan Untuk Usaha Pertanian Perorangan Menurut Kecamatan dan Jenis Bantuan di Kabupaten Kepulauan Mentawai (rumah tangga), 2023
Number of Agricultural Households Receiving Assistance for Individual Agricultural Holdings by District and Type of Assistance in Kepulauan Mentawai Regency (households), 2023

Kecamatan District	Jumlah Rumah Tangga Pertanian yang Mendapatkan Bantuan ¹ Number of Agricultural Households Receiving Assistance ¹	Jenis Bantuan Type of Assistance	
		Pupuk Subsidi Subsidized Fertilizers	Sarana/Peralatan Produksi Production Tools/Equipment
(1)	(2)	(3)	(4)
Pagai Selatan	56	2	14
Sikakap	93	5	23
Pagai Utara	48	-	4
Sipora Selatan	370	63	16
Sipora Utara	501	40	84
Siberut Selatan	171	9	47
Siberut Barat Daya	5	2	3
Siberut Tengah	96	-	50
Siberut Utara	273	60	32
Siberut Barat	96	3	-
Kabupaten Kepulauan Mentawai	1.709	184	273

Lanjutan Tabel/Continued Table 6.25

Kecamatan District	Jenis Bantuan Type of Assistance		
	Bibit Seedlings	Pakan Feed	Lainnya Others
(1)	(5)	(6)	(7)
Pagai Selatan	42	-	1
Sikakap	75	-	-
Pagai Utara	46	-	-
Sipora Selatan	288	4	62
Sipora Utara	416	2	19
Siberut Selatan	118	2	3
Siberut Barat Daya	2	-	1
Siberut Tengah	91	-	1
Siberut Utara	187	1	-
Siberut Barat	94	-	7
Kabupaten Kepulauan Mentawai	1.359	9	94

Catatan/Note: ¹Satu RTUP dapat memperoleh beberapa jenis bantuan/One Agricultural Households can receive one or more type of assistance

Tabel
Table 6.26

Jumlah Usaha Pertanian Perorangan yang Mendapatkan Bantuan Untuk Usaha Pertanian Menurut Kecamatan dan Jenis Bantuan di Kabupaten Kepulauan Mentawai (unit), 2023
Number of Individual Agricultural Holdings Receiving Assistance for Agricultural Businesses by District and Type of Assistance in Kepulauan Mentawai Regency (units), 2023

Kecamatan District	Jumlah Usaha Pertanian Perorangan yang Mendapatkan Bantuan ¹ Number of Individual Agricultural Holdings Receiving Assistance ¹	Jenis Bantuan Type of Assistance	
		Pupuk Subsidi Subsidized Fertilizers	Sarana/Peralatan Produksi Production Tools/Equipment
(1)	(2)	(3)	(4)
Pagai Selatan	56	2	14
Sikakap	94	5	23
Pagai Utara	48	-	4
Sipora Selatan	376	64	16
Sipora Utara	504	40	84
Siberut Selatan	174	10	47
Siberut Barat Daya	5	2	3
Siberut Tengah	96	-	50
Siberut Utara	275	61	32
Siberut Barat	96	3	-
Kabupaten Kepulauan Mentawai	1.724	187	273

Lanjutan Tabel/Continued Table 6.26

Kecamatan District	Jenis Bantuan Type of Assistance		
	Bibit Seedlings	Pakan Feed	Lainnya Others
(1)	(5)	(6)	(7)
Pagai Selatan	42	-	1
Sikakap	76	-	-
Pagai Utara	46	-	-
Sipora Selatan	294	4	62
Sipora Utara	419	2	19
Siberut Selatan	120	2	3
Siberut Barat Daya	2	-	1
Siberut Tengah	91	-	1
Siberut Utara	188	1	-
Siberut Barat	94	-	7
Kabupaten Kepulauan Mentawai	1.372	9	94

Catatan/Note: ¹Satu UTP dapat memperoleh beberapa jenis bantuan/One Individual Agricultural Holdings can receive one or more type of assistance



Tabel
Table 6.27

Jumlah Rumah Tangga Usaha Pertanian Menurut Kecamatan dan Kepemilikan Akses Terhadap Kredit Usaha Rakyat (KUR) Pertanian di Kabupaten Kepulauan Mentawai (rumah tangga), 2023
Number of Agricultural Households by District and Ownership of Access to People's Business Credit for Agriculture in Kepulauan Mentawai Regency (households), 2023

Kecamatan District	Memiliki Akses Terhadap Kredit Usaha Rakyat Having Access to People's Business Credit	Tidak Memiliki Akses Terhadap Kredit Usaha Rakyat Not Having Access to People's Business Credit	Jumlah Total
(1)	(2)	(3)	(4)
Pagai Selatan	619	1.658	2.277
Sikakap	1.680	293	1.973
Pagai Utara	1.011	467	1.478
Sipora Selatan	34	2.243	2.277
Sipora Utara	95	1.362	1.457
Siberut Selatan	1.121	588	1.709
Siberut Barat Daya	2	1.658	1.660
Siberut Tengah	-	1.575	1.575
Siberut Utara	2	1.955	1.957
Siberut Barat	-	1.580	1.580
Kabupaten Kepulauan Mentawai	4.564	13.379	17.943

Tabel
Table 6.28

Jumlah Usaha Pertanian Perorangan Menurut Kecamatan dan Kepemilikan Akses Terhadap Kredit Usaha Rakyat (KUR) Pertanian di Kabupaten Kepulauan Mentawai (unit), 2023
Number of Individual Agricultural Holdings by District and Ownership of Access to People's Business Credit for Agriculture in Kepulauan Mentawai Regency (units), 2023

Kecamatan District	Memiliki Akses Terhadap Kredit Usaha Rakyat Having Access to People's Business Credit	Tidak Memiliki Akses Terhadap Kredit Usaha Rakyat Not Having Access to People's Business Credit	Jumlah Total
(1)	(2)	(3)	(4)
Pagai Selatan	627	1.742	2.369
Sikakap	1.699	305	2.004
Pagai Utara	1.058	552	1.610
Sipora Selatan	34	2.291	2.325
Sipora Utara	96	1.395	1.491
Siberut Selatan	1.169	603	1.772
Siberut Barat Daya	2	1.799	1.801
Siberut Tengah	-	1.575	1.575
Siberut Utara	2	2.080	2.082
Siberut Barat	-	1.618	1.618
Kabupaten Kepulauan Mentawai	4.687	13.960	18.647

Tabel
Table 6.29

Jumlah Rumah Tangga Usaha Pertanian Menurut Kecamatan dan Perlindungan Asuransi untuk Usaha Pertanian di Kabupaten Kepulauan Mentawai (rumah tangga), 2023
Number of Agricultural Households by District and Insurance Coverage for Agricultural Businesses in Kepulauan Mentawai Regency (households), 2023

Kecamatan District	Dilindungi Asuransi Covered by Insurance	Tidak Dilindungi Asuransi Not Covered by Insurance	Jumlah Total
(1)	(2)	(3)	(4)
Pagai Selatan	1	2.276	2.277
Sikakap	1	1.972	1.973
Pagai Utara	1	1.477	1.478
Sipora Selatan	12	2.265	2.277
Sipora Utara	8	1.449	1.457
Siberut Selatan	19	1.690	1.709
Siberut Barat Daya	-	1.660	1.660
Siberut Tengah	2	1.573	1.575
Siberut Utara	3	1.954	1.957
Siberut Barat	-	1.580	1.580
Kabupaten Kepulauan Mentawai	47	17.896	17.943

Tabel
Table 6.30

Jumlah Usaha Pertanian Perorangan Menurut Kecamatan dan Perlindungan Asuransi untuk Usaha Pertanian di Kabupaten Kepulauan Mentawai (unit), 2023
Number of Individual Agricultural Holdings by District and Insurance Coverage for Agricultural Businesses in Kepulauan Mentawai Regency (units), 2023

Kecamatan District	Dilindungi Asuransi Covered by Insurance	Tidak Dilindungi Asuransi Not Covered by Insurance	Jumlah Total
(1)	(2)	(3)	(4)
Pagai Selatan	1	2.368	2.369
Sikakap	1	2.003	2.004
Pagai Utara	1	1.609	1.610
Sipora Selatan	12	2.313	2.325
Sipora Utara	8	1.483	1.491
Siberut Selatan	19	1.753	1.772
Siberut Barat Daya	-	1.801	1.801
Siberut Tengah	2	1.573	1.575
Siberut Utara	3	2.079	2.082
Siberut Barat	-	1.618	1.618
Kabupaten Kepulauan Mentawai	47	18.600	18.647



Tabel
Table 6.31

Jumlah Rumah Tangga Usaha Perkebunan Menurut Kecamatan dan Kepemilikan Surat Tanda Daftar Usaha Perkebunan Untuk Budi Daya (STD-B) di Kabupaten Kepulauan Mentawai (rumah tangga), 2023
Number of Estate Crop Cultivation Households by District and Ownership of the Certificate of Registration for Plantation Cultivation in Kepulauan Mentawai Regency (households), 2023

Kecamatan District	Memiliki STD-B Have a Certificate of Registration for Plantation Cultivation	Tidak Memiliki STD-B Not Having a Certificate of Registration for Plantation Cultivation	Jumlah Total
(1)	(2)	(3)	(4)
Pagai Selatan	6	2.189	2.195
Sikakap	-	1.786	1.786
Pagai Utara	-	1.452	1.452
Sipora Selatan	2	2.193	2.195
Sipora Utara	-	1.223	1.223
Siberut Selatan	3	1.425	1.428
Siberut Barat Daya	1	1.517	1.518
Siberut Tengah	-	1.519	1.519
Siberut Utara	1	1.853	1.854
Siberut Barat	-	1.537	1.537
Kabupaten Kepulauan Mentawai	13	16.694	16.707

Tabel
Table 6.32

Jumlah Usaha Pertanian Perorangan Perkebunan Menurut Kecamatan dan Kepemilikan Surat Tanda Daftar Usaha Perkebunan Untuk Budi Daya (STD-B) di Kabupaten Kepulauan Mentawai (unit), 2023
Number of Estate Crop Individual Agricultural Holdings by District and Ownership of the Certificate of Registration for Plantation Cultivation in Kepulauan Mentawai Regency (units), 2023

Kecamatan District	Memiliki STD-B Have a Certificate of Registration for Plantation Cultivation	Tidak Memiliki STD-B Not Having a Certificate of Registration for Plantation Cultivation	Jumlah Total
(1)	(2)	(3)	(4)
Pagai Selatan	6	2.262	2.268
Sikakap	-	1.805	1.805
Pagai Utara	-	1.537	1.537
Sipora Selatan	2	2.226	2.228
Sipora Utara	-	1.237	1.237
Siberut Selatan	3	1.481	1.484
Siberut Barat Daya	1	1.528	1.529
Siberut Tengah	-	1.519	1.519
Siberut Utara	1	1.959	1.960
Siberut Barat	-	1.566	1.566
Kabupaten Kepulauan Mentawai	13	17.120	17.133

Tabel
Table 6.33

Jumlah Rumah Tangga Usaha Pertanian di Wilayah Perkotaan Menurut Kecamatan dan Penggunaan Lahan Terbatas untuk Usaha Pertanian di Kabupaten Kepulauan Mentawai (rumah tangga), 2023
Number of Agricultural Households in Urban Areas by District and Limited Land Use for Agricultural Businesses in Kepulauan Mentawai Regency (households), 2023

Kecamatan District	Melakukan Usaha Pertanian di Lahan Terbatas Engaging in Agriculture on Limited Land	Tidak Melakukan Usaha Pertanian di Lahan Terbatas Not Engaging in Agriculture on Limited Land	Jumlah Total
(1)	(2)	(3)	(4)
Pagai Selatan	-	-	-
Sikakap	15	653	668
Pagai Utara	-	-	-
Sipora Selatan	4	432	436
Sipora Utara	4	766	770
Siberut Selatan	-	-	-
Siberut Barat Daya	-	-	-
Siberut Tengah	-	-	-
Siberut Utara	-	-	-
Siberut Barat	-	-	-
Kabupaten Kepulauan Mentawai	23	1.851	1.874

Tabel
Table 6.34

Jumlah Usaha Pertanian Perorangan di Wilayah Perkotaan Menurut Kecamatan dan Penggunaan Lahan Terbatas untuk Usaha Pertanian di Kabupaten Kepulauan Mentawai (unit), 2023
Number of Individual Agricultural Holdings in Urban Areas by District and Limited Land Use for Agricultural Businesses in Kepulauan Mentawai Regency (units), 2023

Kecamatan District	Melakukan Usaha Pertanian di Lahan Terbatas Engaging in Agriculture on Limited Land	Tidak Melakukan Usaha Pertanian di Lahan Terbatas Not Engaging in Agriculture on Limited Land	Jumlah Total
(1)	(2)	(3)	(4)
Pagai Selatan	-	-	-
Sikakap	15	661	676
Pagai Utara	-	-	-
Sipora Selatan	4	445	449
Sipora Utara	4	793	797
Siberut Selatan	-	-	-
Siberut Barat Daya	-	-	-
Siberut Tengah	-	-	-
Siberut Utara	-	-	-
Siberut Barat	-	-	-
Kabupaten Kepulauan Mentawai	23	1.899	1.922



Tabel
Table 6.35

Jumlah Rumah Tangga Usaha Pertanian di Wilayah Perkotaan Menurut Kecamatan dan Penggunaan Media Pot dan Sejenisnya untuk Usaha Pertanian di Kabupaten Kepulauan Mentawai (rumah tangga), 2023
Number of Agricultural Households in Urban Areas by District and the Use of Potting Media and Similar Materials for Agricultural Businesses in Kepulauan Mentawai Regency (households), 2023

Kecamatan District	Menggunakan Media Pot dan Sejenisnya Using Potting Media and Similar Items	Tidak Menggunakan Media Pot dan Sejenisnya Not Using Potting Media and Similar Items	Jumlah Total
(1)	(2)	(3)	(4)
Pagai Selatan	-	-	-
Sikakap	-	668	668
Pagai Utara	-	-	-
Sipora Selatan	7	429	436
Sipora Utara	1	769	770
Siberut Selatan	-	-	-
Siberut Barat Daya	-	-	-
Siberut Tengah	-	-	-
Siberut Utara	-	-	-
Siberut Barat	-	-	-
Kabupaten Kepulauan Mentawai	8	1.866	1.874

Tabel
Table 6.36

Jumlah Usaha Pertanian Perorangan di Wilayah Perkotaan Menurut Kecamatan dan Penggunaan Media Pot dan Sejenisnya untuk Usaha Pertanian di Kabupaten Kepulauan Mentawai (unit), 2023
Number of Individual Agricultural Holdings in Urban Areas by District and the Use of Potting Media and Similar Materials for Agricultural Businesses in Kepulauan Mentawai Regency (units), 2023

Kecamatan District	Menggunakan Media Pot dan Sejenisnya Using Potting Media and Similar Items	Tidak Menggunakan Media Pot dan Sejenisnya Not Using Potting Media and Similar Items	Jumlah Total
(1)	(2)	(3)	(4)
Pagai Selatan	-	-	-
Sikakap	-	676	676
Pagai Utara	-	-	-
Sipora Selatan	7	442	449
Sipora Utara	1	796	797
Siberut Selatan	-	-	-
Siberut Barat Daya	-	-	-
Siberut Tengah	-	-	-
Siberut Utara	-	-	-
Siberut Barat	-	-	-
Kabupaten Kepulauan Mentawai	8	1.914	1.922

Tabel
Table 6.37

Jumlah Rumah Tangga Usaha Pertanian di Wilayah Perkotaan Menurut Kecamatan dan Penggunaan Teknologi Hidroponik, Aquaponik, Vertikulture, Media Terpal, dan Sejenisnya di Kabupaten Kepulauan Mentawai (rumah tangga), 2023
Number of Agricultural Households in Urban Areas by District and the Use of Hydroponic, Aquaponic, Verticulture, Tarpaulin Media and Similar Technology in Kepulauan Mentawai Regency (households), 2023

Kecamatan District	Menggunakan Teknologi Using Technology	Tidak Menggunakan Teknologi Not Using Technology	Jumlah Total
(1)	(2)	(3)	(4)
Pagai Selatan	-	0	0
Sikakap	-	668	668
Pagai Utara	-	0	0
Sipora Selatan	-	436	436
Sipora Utara	1	769	770
Siberut Selatan	-	-	-
Siberut Barat Daya	-	-	-
Siberut Tengah	-	-	-
Siberut Utara	-	-	-
Siberut Barat	-	-	-
Kabupaten Kepulauan Mentawai	1	1.873	1.874

Tabel
Table 6.38

Jumlah Usaha Pertanian Perorangan di Wilayah Perkotaan Menurut Kecamatan dan Penggunaan Teknologi Hidroponik, Aquaponik, Vertikulture, Media Terpal, dan Sejenisnya di Kabupaten Kepulauan Mentawai (unit), 2023
Number of Individual Agricultural Holdings by District and the Use of Hydroponic, Aquaponic, Verticulture, Tarpaulin Media and Similar Technology in Kepulauan Mentawai Regency (units), 2023

Kecamatan District	Menggunakan Teknologi Using Technology	Tidak Menggunakan Teknologi Not Using Technology	Jumlah Total
(1)	(2)	(3)	(4)
Pagai Selatan	-	-	-
Sikakap	-	676	676
Pagai Utara	-	-	-
Sipora Selatan	-	449	449
Sipora Utara	1	796	797
Siberut Selatan	-	-	-
Siberut Barat Daya	-	-	-
Siberut Tengah	-	-	-
Siberut Utara	-	-	-
Siberut Barat	-	-	-
Kabupaten Kepulauan Mentawai	1	1.921	1.922

Daftar Pustaka

References

- Badan Pusat Statistik. 2013. *Angka Nasional Hasil Pencacahan Lengkap Sensus Pertanian 2013*. Jakarta: BPS
- Badan Pusat Statistik. 2022. *Pedoman Petugas Lapangan Usaha Pertanian Perorangan (UTP) PAPI Sensus Pertanian 2023 Pencacahan Lengkap*. Jakarta: BPS
- Badan Pusat Statistik. 2022. *Pedoman Petugas Lapangan Usaha Pertanian Perorangan (UTP) CAPI Sensus Pertanian 2023 Pencacahan Lengkap*. Jakarta: BPS
- Badan Pusat Statistik. 2022. *Pedoman Petugas Lapangan Usaha Perusahaan Pertanian Berbadan Hukum (UPB) Sensus Pertanian 2023 Pencacahan Lengkap*. Jakarta: BPS
- Food and Agriculture Organization. 2015. *World Programme For The Census of Agriculture 2020. Volume 1. Programme, Concepts, and Definitions*. Roma: FAO
- Food and Agriculture Organization. 2015. *World Programme For The Census of Agriculture 2020. Volume 2. Operational Guidelines*. Roma: FAO
- Kementerian Pertanian Republik Indonesia. *Peraturan Menteri Pertanian Republik Indonesia Nomor 04 Tahun 2019 Tentang Pedoman Gerakan Pembangunan Sumber Daya Manusia Pertanian Menuju Lumbung Pangan Dunia 2045*.

<https://mentawaikab.bps.go.id>



Kunjungi/Access

https://sensus.bps.go.id/metadata_kegiatan/index/st2023

untuk informasi lengkap metadata statistik
ST2023/*for more information about ST2023
statistical metadata*

Tabel Lengkap Tahap II
Complete Table Edition 2



BerAKHLAK
Berorientasi Pelayanan Akuntabel Kompeten
Harmonis Loyal Adaptif Kolaboratif

bangga
melayani
bangsa

DATA

MENCERDASKAN BANGSA

— *Enlighten The Nation* —



**BADAN PUSAT STATISTIK
KABUPATEN KEPULAUAN MENTAWAI
BPS-STATISTICS KEPULAUAN MENTAWAI REGENCY**

Jl. Raya Tuapeijat Km.10, Sipora Utara
Telp.: (62-759) 320 333, Fax: (62-759) 320 333
Homepage: <http://mentawaikab.bps.go.id>
E-mail: bps1301@bps.go.id