

Katalog : 1102001.3305120

KECAMATAN KEBUMEN DALAM ANGKA 2016



**BADAN PUSAT STATISTIK
KABUPATEN KEBUMEN**

KECAMATAN KEBUMEN DALAM ANGKA 2016



<http://kebumenkab.bps.go.id>

Kecamatan Mirit Dalam Angka 2016

ISBN: 978-602-6849-54-0

No. Publikasi: 33050.1616

Katalog: 1102001.3305120

Ukuran Buku: 14,8 cm x 21 cm

Jumlah Halaman: xvi + 96 halaman

Naskah:

Badan Pusat Statistik Kabupaten Kebumen

Gambar Cover oleh:

Badan Pusat Statistik Kabupaten Kebumen

Diterbitkan oleh:

© Badan Pusat Statistik Kabupaten Kebumen

Dicetak oleh:

CV. Puspita Warna

**Dilarang mengumumkan, mendistribusikan, mengomunikasikan,
dan/atau menggandakan sebagian atau seluruh isi buku ini untuk
tujuan komersial tanpa izin tertulis dari Badan Pusat Statistik**



KATA SAMBUTAN

Kecamatan Kebumen Dalam Angka 2016 merupakan publikasi tahunan yang diterbitkan oleh BPS Kabupaten Kebumen. Disadari bahwa publikasi ini belum sepenuhnya memenuhi harapan pihak pemakai data khususnya para perencana, namun diharapkan dapat membantu melengkapi penyusunan rencana pembangunan di Kabupaten Kebumen.

Publikasi ini dapat terwujud berkat kerja sama dan bantuan dari berbagai pihak baik instansi pemerintah maupun swasta. Kepada semua pihak yang telah memberikan bantuan disampaikan penghargaan dan terima kasih yang sebesar – besarnya.

Walaupun publikasi ini telah disiapkan sebaik-baiknya, namun disadari masih ada kekurangan dan kesalahan yang terjadi. Untuk perbaikan publikasi ini, tanggapan dan saran yang bersifat konstruktif dari para pemakai sangat diharapkan.

Kebumen, Agustus 2016

Kepala BPS
Kabupaten Kebumen

Mukhayin, S.Si.

<http://kebumenkab.bps.go.id>

KATA PENGANTAR

Dengan mengucapkan syukur kehadiran Allah SWT penyusunan Buku KECAMATAN KEBUMEN DALAM ANGKA 2016 dapat kami selesaikan yang merupakan kelanjutan dari publikasi yang sama tahun sebelumnya.

Buku ini memuat berbagai macam data seperti: geografi, pemerintahan, penduduk dan pertanian, sosial dan lain-lain.

Pada kesempatan ini kami menyampaikan terima kasih yang sebesar-besarnya kepada semua pihak, baik itu instansi pemerintah maupun non pemerintah yang telah membantu memberikan data dan informasi yang kami perlukan dalam penyusunan buku ini.

Kami menyadari bahwa buku ini masih jauh dari sempurna dan belum sepenuhnya bisa memenuhi semua kebutuhan data, namun diharapkan bahwa buku ini bisa memberikan kontribusi yang positif bagi pemakai data, khususnya berkaitan dengan kegiatan perencanaan pembangunan.

Kebumen, Agustus 2016

Koordinator Statistik Kecamatan



TIAS NUGROHOWATI, A.Md

NIP.197404071997032003

<http://kebumenkab.bps.go.id>

DAFTAR ISI

KATA SAMBUTAN	iii
KATA PENGANTAR	v
DAFTAR ISI	vii
DAFTAR TABEL	vii
DAFTAR GRAFIK	xv
TABEL-TABEL:	
BAB I. GEOGRAFIS	1
BAB II. PEMERINTAHAN	13
BAB III. PENDUDUK	21
BAB IV. S O S I A L	47
BAB V. P E R T A N I A N	83

<http://kebumenkab.bps.go.id>

DAFTAR TABEL

BAB 1. GEOGRAFI

Tabel :	1.1	Letak dan Geografis Kecamatan Kebumen	4
Tabel :	1.2	Luas Desa dan Persentasenya terhadap Kecamatan Kebumen	5
Tabel :	1.3	Luas Wilayah Kecamatan Kebumen Dirinci Menurut Lahan Sawah dan Lahan Kering Per Desa/Kelurahan, 2015	6
Tabel :	1.4	Persentase Luas Lahan Sawah dan Lahan Kering Terhadap Luas Desa Dan Terhadap Total Luas Lahan Sawah Dan Lahan Kering di Kecamatan Kebumen, 2015	7
Tabel :	1.5	Luas Lahan Sawah di Kecamatan Kebumen Menurut Desa/Kelurahan dan Peruntukannya, 2015	8
Tabel :	1.6	Kondisi Topografi Wilayah Desa/Kelurahan di Kecamatan Kebumen Per Desa/Kelurahan,	9
Tabel :	1.7	Koordinat Letak Kantor Kepala Desa/Kelurahan Menurut Garis Lintang dan Garis Bujur, serta Ketinggian diatas Permukaan Laut	10
Tabel :	1.8	Lokasi Desa Di Kecamatan Kebumen Terhadap Hutan dan Posisi Terhadap Laut	11

BAB 2. PEMERINTAHAN

Tabel :	2.1	Status Pemerintahan Desa/Kelurahan Di Kecamatan Kebumen, 2015	17
Tabel :	2.2	Banyaknya Rt dan Rw Per Desa di Kecamatan Kebumen Dirinci Menurut Desa, 2015	18
Tabel :	2.3	Banyaknya Perangkat Desa di Kecamatan Kebumen Dirinci Menurut Desa, 2015	19
Tabel :	2.4	Pendidikan Yang Ditamatkan Kepala Desa/Lurah di Kecamatan Kebumen dirinci Menurut Desa/Kelurahan,2015	20

BAB 3. PENDUDUK

Tabel : 3.1	Penduduk Kecamatan Kebumen Dirinci Menurut Jenis Kelamin , Tingkat Pertumbuhan Dan Persentase Pertumbuhan Tahun 2000 - 2015	25
Tabel : 3.2	Luas Wilayah, Banyaknya RT, Penduduk Dan Rata-rata Penduduk Per Km2, Per RT dan Per Rumah tangga di Kecamatan Kebumen Dirinci Per Desa Tahun 2015	26
Tabel : 3.3	Penduduk Dirinci Menurut Jenis Kelamin, Sex Ratio dan Persentase Persebaran Per Desa/Kelurahan di Kecamatan Kebumen, 2015	27
Tabel : 3.4	Pertumbuhan Penduduk Di Kecamatan Kebumen Dirinci Menurut Desa/Kelurahan, 2015	28
Tabel : 3.5	Penduduk Kecamatan Kebumen Dirinci Menurut Jenis Kelamin, Dewasa, Anak-anak Per Desa/Kelurahan, 2015	29
Tabel : 3.6	Penduduk Kecamatan Kebumen Dirinci Menurut Kelompok Umur dan Jenis Kelamin, 2015	30
Tabel : 3.7	Penduduk Kecamatan Kebumen Dirinci Menurut Kelompok Umur Tunggal dan Jenis Kelamin, 2015	31
Tabel : 3.8	Penduduk Kecamatan Kebumen Dirinci Menurut Kelompok Umur 5 Tahunan Dan Jenis Kelamin Dirinci Per Desa, 2015	32
Tabel : 3.9	Penduduk Kecamatan Kebumen Dirinci Menurut Usia Produktif, Usia Tidak Produktif, dan Angka Ketergantungan Per Desa, 2015	41
Tabel : 3.10	Penduduk Umur 5 Tahun Keatas Menurut Tingkat Pendidikan Yang Ditamatkan Di Kecamatan Kebumen,2011-2015	42
Tabel : 3.11	Penduduk Usia Kerja (15 Tahun Ke atas) Yang Bekerja Dirinci Menurut Sektor Ekonomi Di Kecamatan Kebumen,2011-2015	43
Tabel : 3.12	Banyaknya PUS, PUS Hamil Dan PUS Peserta KB Di Kecamatan Kebumen Dirinci Menurut Desa, 2015	44
Tabel : 3.13	Jumlah PUS Peserta KB Di Kecamatan Kebumen Dirinci Menurut Metode Kontrasepsi Yang Dipergunakan Per Desa, 2015	45

BAB 4. SOSIAL DAN EKONOMI

Tabel :	4.1	Banyaknya TK Negeri Di Kecamatan Kebumen Dirinci Menurut Banyaknya Sekolah, Murid dan Guru Per Desa/kelurahan, 2015	51
Tabel :	4.2	Banyaknya TK Swasta Di Kecamatan Kebumen Dirinci Menurut Banyaknya Sekolah, Murid dan Guru Per Desa/kelurahan, 2015	52
Tabel :	4.3	Banyaknya SD Negeri Di Kecamatan Kebumen Dirinci Menurut Banyaknya Sekolah, Murid Dan Guru Per Desa/kelurahan, 2015	53
Tabel :	4.4	Banyaknya SD Swasta Di Kecamatan Kebumen Dirinci Menurut Banyaknya Sekolah, Murid Dan Guru Per Desa/kelurahan, 2015	54
Tabel :	4.5	Banyaknya MI Negeri Di Kecamatan Kebumen Dirinci Menurut Banyaknya Sekolah, Murid Dan Guru Per Desa/kelurahan, 2015	55
Tabel :	4.6	Banyaknya MI Swasta Di Kecamatan Kebumen Dirinci Menurut Banyaknya Sekolah, Murid Dan Guru Per Desa/kelurahan, 2015	56
Tabel :	4.7	Banyaknya SMP Negeri Di Kecamatan Kebumen Dirinci Menurut Banyaknya Sekolah, Murid Dan Guru Per Desa/kelurahan, 2015	57
Tabel :	4.8	Banyaknya SMP Swasta Di Kecamatan Kebumen Dirinci Menurut Banyaknya Sekolah, Murid Dan Guru Per Desa/kelurahan, 2015	58
Tabel :	4.9	Banyaknya MTs Negeri Di Kecamatan Kebumen Dirinci Menurut Banyaknya Sekolah, Murid Dan Guru Per Desa/kelurahan, 2015	59
Tabel :	4.10	Banyaknya MTs Swasta Di Kecamatan Kebumen Dirinci Menurut Banyaknya Sekolah, Murid Dan Guru Per Desa/kelurahan, 2015	60
Tabel :	4.11	Banyaknya SMA Negeri Di Kecamatan Kebumen Dirinci Menurut Banyaknya Sekolah, Murid Dan Guru Per Desa/kelurahan, 2015	61

Tabel : 4.12 Banyaknya SMA Swasta Di Kecamatan Kebumen Dirinci Menurut Banyaknya Sekolah, Murid Dan Guru Per Desa/kelurahan, 2015	62
Tabel : 4.13 Banyaknya MA Negeri Di Kecamatan Kebumen Dirinci Menurut Banyaknya Sekolah, Murid Dan Guru Per Desa/kelurahan, 2015	63
Tabel : 4.14 Banyaknya MA Swasta Di Kecamatan Kebumen Dirinci Menurut Banyaknya Sekolah, Murid Dan Guru Per Desa/kelurahan, 2015	64
Tabel : 4.15 Banyaknya SMK Negeri Di Kecamatan Kebumen Dirinci Menurut Banyaknya Sekolah, Murid Dan Guru Per Desa, 2015	65
Tabel : 4.16 Banyaknya SMK Swasta Di Kecamatan Kebumen Dirinci Menurut Banyaknya Sekolah, Murid Dan Guru Per Desa/kelurahan, 2015	66
Tabel : 4.17 Banyaknya Akademi/Perguruan Tinggi Di Kecamatan Kebumen Dirinci Menurut Banyaknya Sekolah, Murid Dan Guru Per Desa/kelurahan, 2015	67
Tabel : 4.18 Banyaknya Sekolah Luar Biasa (SLB) Di Kecamatan Kebumen Dirinci Menurut Banyaknya Sekolah, Murid Dan Guru Per Desa, 2015	68
Tabel : 4.19 Banyaknya Pondok Pesantren dan Seminari/Sejenisnya Di Kecamatan Kebumen Dirinci Menurut Banyaknya Sekolah, Murid Dan Guru Per Desa, 2015	69
Tabel : 4.20 Banyaknya Tempat Ibadah Masjid dan Mushola Di Kecamatan Kebumen Dirinci Menurut Desa Dan Jenis Tempat Ibadah, 2015	70
Tabel : 4.21 Banyaknya Tempat Ibadah Gereja Khatolik dan Gereja Kristen Di Kecamatan Kebumen Dirinci Menurut Desa Dan Jenis Tempat Ibadah, 2015	71
Tabel : 4.22 Banyaknya Tempat Ibadah Pura, Vihara danKlenteng Di Kecamatan Kebumen Dirinci Menurut Desa Dan Jenis Tempat Ibadah, 2015	72
Tabel : 4.23 Jumlah Jamaah Haji Kecamatan Kebumen , 2014- 2015	73
Tabel : 4.24 Banyaknya Rumah Sakit Umum dan Rumah Sakit Bersalin Di Kecamatan Kebumen Dirinci Menurut Desa, 2015	74

Tabel : 4.25	Banyaknya Puskesmas dan Puskesmas Pembantu Di Kecamatan Kebumen Dirinci Per Desa, 2015	75
Tabel : 4.26	Banyaknya Poliklinik/Balai Pengobatan, Tempat Praktek Dokter dan Tempat Praktek Bidan Di Kecamatan Kebumen Dirinci Per Desa, 2015	76
Tabel : 4.27	Banyaknya PKD dan Posyandu Di Kecamatan Kebumen Yang Ditimbang Dirinci Per Desa, 2015	77
Tabel : 4.28	Banyaknya Tenaga Kesehatan Yang Bekerja Di Puskesmas Wilayah Kecamatan Kebumen, 2015	78
Tabel : 4.29	Banyaknya Penduduk Yang Mendapat Imunisasi di Kecamatan Kebumen Dirinci Menurut Jenis Imunisasi, 2015	79
Tabel : 4.30	Banyaknya Penderita Penyakit ertentu Yang Rawat Jalan di Kecamatan Kebumen Dirinci Menurut Jenis Penyakit, 2015	80
Tabel : 4.31	Banyaknya Posyandu Di Kecamatan Kebumen Dirinci Menurut Desa/Kelurahan, 2015	81
Tabel : 4.32	Banyaknya Balita Yang Memiliki Kartu Menuju Sehat(KMS) Di Kecamatan Kebumen Dirinci Menurut Desa/Kelurahan, 2015	82

BAB 5. PERTANIAN

Tabel : 5.1	Luas Panen Padi dan Palawija Di Kecamatan Kebumen , 2014 -2015	86
Tabel : 5.2	Produksi Padi dan Palawija Di Kecamatan Kebumen , 2014 - 2015	87
Tabel : 5.3	Luas Panen dan Produksi Tanaman Sayuran Di Kecamatan Kebumen , 2015	88
Tabel : 5.4	Jumlah Pohon dan Produksi Tanaman Buah Buahan Di Kecamatan Kebumen, 2015	89
Tabel : 5.5	Populasi Ternak Di Kecamatan Kebumen, 2014 - 2015	90
Tabel : 5.6	Populasi Unggas Di Kecamatan Kebumen, 2014 - 2015	91
Tabel : 5.7	Pemotongan Ternak yang Tercatat dan Perkiraan Ternak Yang Tidak Tercatat Di Kecamatan Kebumen, 2015	92

Tabel : 5.8	Luas Areal Dan Produksi Penangkapan/Budidaya Ikan Darat Di Kecamatan Kebumen, 2015	93
Tabel : 5.9	Produksi Budidaya Ikan Di Kolam Di Kecamatan Kebumen Menurut Jenis Ikan, 2014 -2015	94
Tabel : 5.10	Produksi Ikan Di Sungai Menurut Jenis Ikan Di Kecamatan Kebumen, 2014 -2015	95
Tabel : 5.11	Banyaknya Tanaman Kehutanan Di Kecamatan Kebumen , 2014 -2015	96

<http://kebumenkab.bps.go.id>

DAFTAR GRAFIK

GRAFIK 1.	Persentase Luas Lahan Sawah Dan Lahan Kering Di Kecamatan Kebumen	3
GRAFIK 2.	Jumlah RW dan RT Di Kecamatan Kebumen Dirinci Menurut Desa, 2015	15
GRAFIK 3.	Penduduk Kecamatan Kebumen Menurut Jenis Kelamin Tahun 2013-2015	23
GRAFIK 4.	Jumlah Sekolah Menurut Tingkatan dan Status Di Kecamatan Kebumen Menurut Jenis Kelamin Per Desa, 2015	49
GRAFIK 5.	Populasi Ternak Menurut Jenisnya Di Kecamatan Kebumen, 2015	85

<http://kebumenkab.bps.go.id>

<http://kebumeniainbps.go.id>

Bab I

Geografi

<http://kebumenkab.bps.go.id>

BAB I

GEOGRAFI

Kecamatan Kebumen terdiri dari 29 Desa/ Kelurahan dimana 24 merupakan wilayah berstatus desa dan 5 wilayah berstatus kelurahan. Kecamatan Kebumen terletak pada 7°27'-7°50' Lintang Selatan dan 109°35'-109°3' Bujur Timur. Wilayah Kecamatan Kebumen sebelah Barat berbatasan dengan Kecamatan Pejagoan, sebelah Utara berbatasan dengan Kecamatan Alian, sebelah Selatan berbatasan dengan Kecamatan Buluspesantren, sedangkan sebelah Timur berbatasan dengan Kecamatan Kutowinangun dan Kecamatan Poncowarno.

Kecamatan Kebumen memiliki luas wilayah 4.204 Ha atau 42,04 Km² yang terdiri dari 2.310 Ha Lahan Sawah dan 1894 Ha Lahan Kering. Desa Tanahsari merupakan desa yang memiliki wilayah terluas di Kecamatan Kebumen sebesar 278 Ha, sedangkan wilayah tersempit adalah desa Kembaran yaitu 58 Ha. Lahan sawah terluas dimiliki oleh desa Gesikan seluas 136 Ha sedangkan Lahan Sawah tersempit di Kelurahan Kebumen yang merupakan wilayah perkotaan.



Tabel : 1.1

Letak Dan Geografis Wilayah Kecamatan Kebumen

1. LETAK

Kecamatan Kebumen terletak

7°27' -	7°50'	Lintang Selatan
109°35' -	109°3'	Bujur Timur

2. BATAS WILAYAH

- | | |
|-------------------|--|
| - Sebelah Utara | : Kecamatan Alian |
| - Sebelah Timur | : Kecamatan Kutowinangun |
| - Sebelah Selatan | : Kecamatan Buluspesantren |
| - Sebelah Barat | : Kecamatan Pejagoan dan Kecamatan Klirong |

3. LUAS WILAYAH4.204 Ha atau 42,04 Km²**4. LUAS WILAYAH MENURUT PENGGUNAAN**

A. TANAH SAWAH	:	2.310,00	Ha
1. Irigasi Teknis	:	1.726,00	Ha
2. Irigasi Setengah Teknis	:	353,00	Ha
3. Irigasi Sederhana PU	:	-	Ha
4. Irigasi Sederhana Non-PU	:	-	Ha
5. Tadah Hujan	:	231,00	Ha
6. Tersier	:	-	Ha
B. TANAH KERING	:	1.894,00	Ha
1. Pemukiman	:	1.245,00	Ha
2. Tegalan/Kebun	:	468,00	Ha
3. Pengembalaan	:	-	Ha
4. Tambak	:	-	Ha
5. Kolam	:	6,00	Ha
6. Tanah sementara tidak diusahakan	:	-	Ha
7. Tanaman Kayu-Kayuan	:	-	Ha
8. Hutan Negara	:	-	Ha
9. Tanah lainnya	:	175	Ha

Sumber Data : BPS Kabupaten Kebumen

Tabel 1.2 : Luas Desa dan Persentasenya Terhadap Kecamatan Kebumen

Desa	Luas (Km2)	Persentase terhadap Luas Kecamatan (%)
(1)	(2)	(3)
Jumlah	4204,10	100,00
001 Muktisari	133,00	3,16
002 Murtirejo	155,00	3,69
003 Depokrejo	120,00	2,85
004 Mengkowo	117,00	2,78
005 Gesikan	203,00	4,83
006 Kalibagor	111,00	2,64
007 Argopeni	163,00	3,88
008 Jatisari	185,00	4,40
009 Kalirejo	162,00	3,85
010 Selang	120,00	2,85
011 Adikarso	133,00	3,16
012 Tamanwinangun	173,60	4,13
013 Panjer	126,30	3,00
014 Kembaran	58,00	1,38
015 Sumberadi	168,00	4,00
016 Wonosari	123,10	2,93
017 Roworejo	162,00	3,85
018 Tanahsari	278,00	6,61
019 Bandung	128,00	3,04
020 Candimulyo	123,00	2,93
021 Kalijirek	124,00	2,95
022 Candiwulan	101,00	2,40
023 Kawedusan	68,60	1,63
024 Kebumen	157,00	3,73
025 Kutosari	81,10	1,93
026 Bumirejo	147,60	3,51
027 Gemeksekti	162,20	3,86
028 Karang Sari	189,60	4,51
029 Jemur	231,00	5,49

Sumber data : BPS Kabupaten Kebumen

Tabel 1.3 :

**Luas Wilayah Kecamatan Kebumen Dirinci Menurut
Lahan Sawah Dan Lahan Kering Per Desa/Kelurahan,
2015**

Desa	Luas (Ha)		Jumlah
	Lahan Sawah	Lahan Kering	
(1)	(2)	(3)	(4)
<i>Jumlah tahun 2013</i>	2.310,00	1.894,10	4.204,10
<i>Jumlah tahun 2014</i>	2.310,00	1.894,10	4.204,10
Jumlah	2.310,00	1.894,10	4.204,10
001 Muktisari	74,30	58,70	133,00
002 Murtirejo	109,00	46,00	155,00
003 Depokrejo	75,00	45,00	120,00
004 Mengkowo	85,00	32,00	117,00
005 Gesikan	136,40	66,60	203,00
006 Kalibagor	75,00	36,00	111,00
007 Argopeni	80,00	83,00	163,00
008 Jatisari	135,00	50,00	185,00
009 Kalirejo	81,00	81,00	162,00
010 Selang	81,00	39,00	120,00
011 Adikarso	70,00	63,00	133,00
012 Tamanwinangun	106,00	67,60	173,60
013 Panjer	56,70	69,60	126,30
014 Kembaran	47,00	11,00	58,00
015 Sumberadi	75,00	93,00	168,00
016 Wonosari	90,10	33,00	123,10
017 Roworejo	72,00	90,00	162,00
018 Tanahsari	130,00	148,00	278,00
019 Bandung	70,00	58,00	128,00
020 Candimulyo	86,00	37,00	123,00
021 Kalijirek	85,00	39,00	124,00
022 Candiwulan	70,00	31,00	101,00
023 Kawedusan	45,40	23,20	68,60
024 Kebumen	21,00	136,00	157,00
025 Kutosari	30,10	51,00	81,10
026 Bumirejo	75,30	72,30	147,60
027 Gemeksekti	65,00	97,20	162,20
028 Karang Sari	134,70	54,90	189,60
029 Jemur	49,00	182,00	231,00

Sumber data : BPS Kabupaten Kebumen

Tabel 1.4 : **Persentase Luas Lahan Sawah Dan Lahan Kering Terhadap Luas Desa Dan Terhadap Total Luas Lahan Sawah Dan Lahan Kering Di Kecamatan Kebumen Menurut Desa, 2015**

Desa	% thd luas masing-masing Desa			% thd luas lahan dan lahan kering se kecamatan		
	Lahan Sawah	Lahan Kering	Jumlah	Lahan Sawah	Lahan Kering	Jumlah
(1)	(2)	(3)	(4)	(5)	(6)	(7)
<i>Jumlah tahun 2013</i>	54,9	45,1	100,0	100,0	100,0	100,0
<i>Jumlah tahun 2014</i>	54,9	45,1	100,0	100,0	100,0	100,0
Jumlah	54,9	45,1	100,0	100,0	100,0	100,0
001 Muktisari	55,86	44,14	100,00	3,29	3,43	3,35
002 Murtirejo	70,32	29,68	100,00	4,82	2,69	3,90
003 Depokrejo	62,50	37,50	100,00	3,32	2,63	3,02
004 Mengkowo	72,65	27,35	100,00	3,76	1,87	2,94
005 Gesikan	67,19	32,81	100,00	6,03	3,89	5,11
006 Kalibagor	67,57	32,43	100,00	3,32	2,10	2,79
007 Argopeni	49,08	50,92	100,00	3,54	4,85	4,10
008 Jatisari	72,97	27,03	100,00	5,97	2,92	4,66
009 Kalirejo	50,00	50,00	100,00	3,58	4,73	4,08
010 Selang	67,50	32,50	100,00	3,58	2,28	3,02
011 Adikarso	52,63	47,37	100,00	3,10	3,68	3,35
012 Tamanwinangun	61,06	38,94	100,00	4,69	3,95	4,37
013 Panjer	44,89	55,11	100,00	2,51	4,07	3,18
014 Kembaran	81,03	18,97	100,00	2,08	0,64	1,46
015 Sumberadi	44,64	55,36	100,00	3,32	5,43	4,23
016 Wonosari	73,19	26,81	100,00	3,98	1,93	3,10
017 Roworejo	44,44	55,56	100,00	3,18	5,26	4,08
018 Tanahsari	46,76	53,24	100,00	5,75	8,64	7,00
019 Bandung	54,69	45,31	100,00	3,10	3,39	3,22
020 Candimulyo	69,92	30,08	100,00	3,80	2,16	3,10
021 Kalijirek	68,55	31,45	100,00	3,76	2,28	3,12
022 Candiwulan	69,31	30,69	100,00	3,10	1,81	2,54
023 Kawedusan	66,18	33,82	100,00	2,01	1,36	1,73
024 Kebumen	13,38	86,62	100,00	0,93	7,94	3,95
025 Kutosari	37,11	62,89	100,00	1,33	2,98	2,04
026 Bumirejo	51,02	48,98	100,00	3,33	4,22	3,71
027 Gemeksekti	40,07	59,93	100,00	2,87	5,68	4,08
028 Karang Sari	71,04	28,96	100,00	5,96	3,21	4,77
029 Jemur	21,21	78,79	100,00	2,17	10,63	5,81

Sumber data : BPS Kabupaten Kebumen

Tabel 1.5 :

**Luas Lahan Bukan Sawah Di Kecamatan Kebumen
Menurut Desa/Kelurahan dan Peruntukkannya, 2015**

Desa	Peruntukan (Ha)		
	Untuk Pertanian	Bukan Untuk Pertanian	Jumlah
(1)	(2)	(3)	(4)
<i>Jumlah tahun 2013</i>	489,6	1404,4	1894,0
<i>Jumlah tahun 2014</i>	489,6	1404,4	1894,0
Jumlah	489,6	1404,4	1894,0
001 Muktisari	14,00	44,70	58,70
002 Murtirejo	0,00	46,00	46,00
003 Depokrejo	8,00	37,00	45,00
004 Mengkowo	1,00	31,00	32,00
005 Gesikan	7,00	59,60	66,60
006 Kalibagor	14,30	21,70	36,00
007 Argopeni	51,00	32,00	83,00
008 Jatisari	30,00	20,00	50,00
009 Kalirejo	56,00	25,00	81,00
010 Selang	11,40	27,60	39,00
011 Adikarso	0,00	63,00	63,00
012 Tamanwinangun	1,60	66,00	67,60
013 Panjer	0,00	69,60	69,60
014 Kembaran	0,00	11,00	11,00
015 Sumberadi	3,00	90,00	93,00
016 Wonosari	23,30	9,70	33,00
017 Roworejo	56,00	34,00	90,00
018 Tanahsari	12,00	136,00	148,00
019 Bandung	12,00	46,00	58,00
020 Candimulyo	5,00	32,00	37,00
021 Kalijirek	6,00	33,00	39,00
022 Candiwulan	11,00	20,00	31,00
023 Kawedusan	11,70	11,50	23,20
024 Kebumen	0,00	136,00	136,00
025 Kutosari	1,80	49,10	50,90
026 Bumirejo	13,80	58,50	72,30
027 Gemeksekti	14,20	83,00	97,20
028 Karangsari	3,50	51,40	54,90
029 Jemur	122,00	60,00	182,00

Sumber data : BPS Kabupaten Kebumen

Tabel 1.6 : Kondisi Topografi Wilayah Desa Di Kecamatan Kebumen Per Desa/ Kelurahan

Desa / Kelurahan	Lereng /Puncak	Lembah	Dataran
(1)	(2)	(3)	(4)
Kec. Kebumen	-	-	1
001 Muktisari	-	-	1
002 Murtirejo	-	-	1
003 Depokrejo	-	-	1
004 Mengkowo	-	-	1
005 Gesikan	-	-	1
006 Kalibagor	-	-	1
007 Argopeni	-	-	1
008 Jatisari	-	-	1
009 Kalirejo	-	-	1
010 Selang	-	-	1
011 Adikarso	-	-	1
012 Tamanwinangun	-	-	1
013 Panjer	-	-	1
014 Kembaran	-	-	1
015 Sumberadi	-	-	1
016 Wonosari	-	-	1
017 Roworejo	-	-	1
018 Tanahsari	-	-	1
019 Bandung	-	-	1
020 Candimulyo	-	-	1
021 Kalijirek	-	-	1
022 Candiwulan	-	-	1
023 Kawedusan	-	-	1
024 Kebumen	-	-	1
025 Kutosari	-	-	1
026 Bumirejo	-	-	1
027 Gemeksekti	-	-	1
028 Karangsari	-	-	1
029 Jemur	-	-	1

Sumber data : Podes 2014

Tabel 1.7 : Koordinat Letak Kantor Kepala Desa/Kelurahan Menurut Garis Lintang dan Garis Bujur

Desa / Kelurahan	Koordinat Garis Lintang (LS)	Koordinat Garis Bujur (BT)	Ketinggian Diatas Permukaan Laut (M)
(1)	(2)	(3)	(4)
Kec. Kebumen	7,67	109,66	27
001 Muktisari	7,70	109,66	21
002 Murtirejo	7,71	109,67	20
003 Depokrejo	7,70	109,68	18
004 Mengkowo	7,71	109,69	17
005 Gesikan	7,72	109,68	18
006 Kalibagor	7,42	109,42	27
007 Argopeni	7,42	109,42	29
008 Jatisari	7,70	109,69	18
009 Kalirejo	7,41	109,41	25
010 Selang	7,69	109,68	22
011 Adikarso	7,69	109,67	22
012 Tamanwinangun	7,69	109,66	22
013 Panjer	7,68	109,67	24
014 Kembaran	7,68	109,67	23
015 Sumberadi	7,68	109,70	23
016 Wonosari	7,69	109,70	18
017 Roworejo	7,41	109,42	51
018 Tanahsari	7,70	109,42	17
019 Bandung	7,40	109,42	21
020 Candimulyo	7,40	109,42	23
021 Kalijirek	7,66	109,69	23
022 Candiwulan	7,67	109,68	22
023 Kawedusan	7,66	109,67	23
024 Kebumen	7,68	109,67	24
025 Kutosari	7,67	109,65	29
026 Bumirejo	7,66	109,66	26
027 Gemeksekti	7,65	109,66	23
028 Karang Sari	7,65	109,66	24
029 Jemur	7,65	109,66	28

Sumber data : Podes 2014

Tabel 1.8 : Lokasi Desa Di Kecamatan Kebumen Terhadap Hutan dan Posisi Terhadap Laut

Desa / Kelurahan	Lokasi Desa Terhadap Hutan			Posisi Desa Terhadap Laut	
	Dalam Hutan	Tepi/ Sekitar Hutan	Luar Hutan	Tepi Laut	Bukan Tepi Laut
(1)	(2)	(3)	(4)	(5)	(6)
Kec. Kebumen	-	-	1	-	1
001 Muktisari	-	-	1	-	1
002 Murtirejo	-	-	1	-	1
003 Depokrejo	-	-	1	-	1
004 Mengkowo	-	-	1	-	1
005 Gesikan	-	-	1	-	1
006 Kalibagor	-	-	1	-	1
007 Argopeni	-	-	1	-	1
008 Jatisari	-	-	1	-	1
009 Kalirejo	-	-	1	-	1
010 Selang	-	-	1	-	1
011 Adikarso	-	-	1	-	1
012 Tamanwinangun	-	-	1	-	1
013 Panjer	-	-	1	-	1
014 Kembaran	-	-	1	-	1
015 Sumberadi	-	-	1	-	1
016 Wonosari	-	-	1	-	1
017 Roworejo	-	-	1	-	1
018 Tanahsari	-	-	1	-	1
019 Bandung	-	-	1	-	1
020 Candimulyo	-	-	1	-	1
021 Kalijirek	-	-	1	-	1
022 Candiwulan	-	-	1	-	1
023 Kawedusan	-	-	1	-	1
024 Kebumen	-	-	1	-	1
025 Kutosari	-	-	1	-	1
026 Bumirejo	-	-	1	-	1
027 Gemeksekti	-	-	1	-	1
028 Karangsari	-	-	1	-	1
029 Jemur	-	-	1	-	1

Sumber data : Podes 2014

<http://kebumenkab.bps.go.id>

Bab II

Pemerintahan

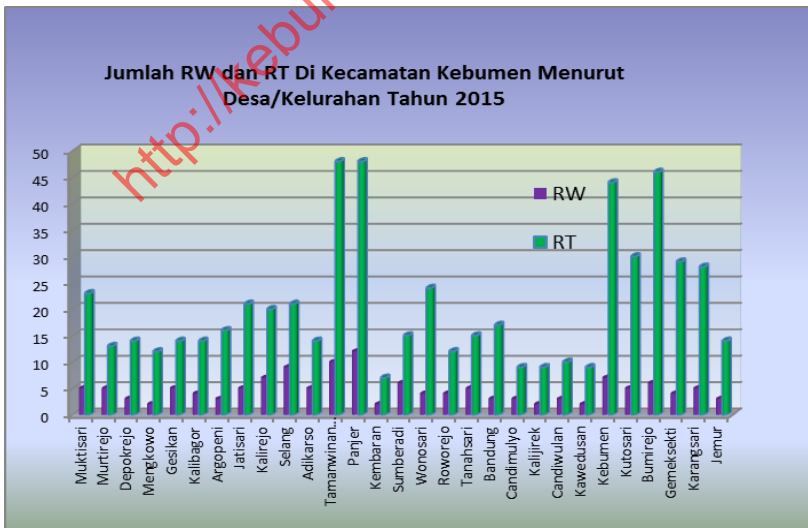
<http://kebumenik.bps.go.id>

<http://kebumenkab.bps.go.id>

BAB II

PEMERINTAHAN

Kecamatan Kebumen terdiri dari 24 desa dan 5 Kelurahan, adapun 5 kelurahan tersebut yaitu Kelurahan Selang, Kelurahan Tamanwinangun, Kelurahan Panjer, Kelurahan Kebumen dan Kelurahan Bumirejo. Pada tahun 2015 jumlah Rukun Warga (RW) sebanyak 138 RW dan Rukun Tetangga (RT) sebanyak 596 RT. Dari ke-5 kelurahan yang ada di Kecamatan Kebumen, Kelurahan Selang yang paling sedikit jumlah RW dan Rtnya.



Kecamatan Kebumen merupakan jantung kota Kabupaten Kebumen, namun tidak semua desa di Kecamatan Kebumen sudah menjadi daerah perkotaan, yang masih daerah pedesaan diantaranya Desa Mengkowo, Desa Gesikan, Desa Kalibagor, Desa Argopeni, Desa Roworejo, Desa Tanahsari, Desa Bandung, Desa Kalijirek, Desa Candiwulan dan Desa Jemur.

Pendidikan yang ditamatkan kepala desa di Kecamatan Kebumen terbanyak adalah SMA dan desa yang memiliki perangkat terbanyak adalah desa Kalibagor sebanyak 18 perangkat sedangkan desa dengan jumlah perangkat paling sedikit adalah Desa Kembaran 6 perangkat.

<http://kebumenkab.bps.go.id>

Tabel 2.1 : Status Pemerintahan Desa/Kelurahan Di Kecamatan Kebumen, 2015

Desa /Kelurahan	Kelurahan	Desa
(1)	(2)	(3)
Jumlah	5	24
001 Muktisari	-	1
002 Murtirejo	-	1
003 Depokrejo	-	1
004 Mengkowo	-	1
005 Gesikan	-	1
006 Kalibagor	-	1
007 Argopeni	-	1
008 Jatisari	-	1
009 Kalirejo	-	1
010 Selang	-	-
011 Adikarso	-	1
012 Tamanwinangun	1	-
013 Panjer	1	-
014 Kembaran	-	1
015 Sumberadi	-	1
016 Wonosari	-	1
017 Roworejo	-	1
018 Tanahsari	-	1
019 Bandung	-	1
020 Candimulyo	-	1
021 Kalijirek	-	1
022 Candiwulan	-	1
023 Kawedusan	-	1
024 Kebumen	1	-
025 Kutosari	-	1
026 Bumirejo	1	-
027 Gemeksekti	-	1
028 Karang Sari	-	1
029 Jemur	-	1

Sumber data : Kecamatan Kebumen

Tabel 2.2 :

**Banyaknya RW Dan RT Di Kecamatan
Kebumen Dirinci Menurut Desa/Kelurahan, 2015**

Desa /Kelurahan	RW	RT
(1)	(2)	(3)
<i>Jumlah tahun 2013</i>	138	596
<i>Jumlah tahun 2014</i>	138	596
Jumlah	138	596
001 Muktisari	5	23
002 Murtirejo	5	13
003 Depokrejo	3	14
004 Mengkowo	2	12
005 Gesikan	5	14
006 Kalibagor	4	14
007 Argopeni	3	16
008 Jatisari	5	20
009 Kalirejo	7	20
010 Selang	9	21
011 Adikarso	5	14
012 Tamanwinangun	10	49
013 Panjer	12	48
014 Kembaran	2	7
015 Sumberadi	5	15
016 Wonosari	4	24
017 Roworejo	4	12
018 Tanahsari	5	15
019 Bandung	3	17
020 Candimulyo	3	9
021 Kalijirek	2	9
022 Candiwulan	3	10
023 Kawedusan	2	9
024 Kebumen	7	44
025 Kutosari	5	30
026 Bumirejo	6	46
027 Gemeksekti	4	29
028 Karangsari	5	28
029 Jemur	3	14

Sumber data : BPS Kabupaten Kebumen

Tabel 2.3 : Banyaknya Perangkat Desa Di Kecamatan Kebumen Dirinci Menurut Desa, 2015

Desa/Kelurahan	Kepala Desa	Sekretaris Desa	Kepala Urusan	Pembantu Kaur	Kepala Dusun	Jumlah
(1)	(2)	(3)	(4)	(5)	(6)	(7)
Jumlah	23	4	108	72	87	294
001 Muktisari	1	1	5	4	2	13
002 Murtirejo	1	-	5	3	5	14
003 Depokrejo	1	-	4	5	3	13
004 Mengkowo	1	-	3	1	4	9
005 Gesikan	1	-	5	5	3	14
006 Kalibagor	1	-	5	5	4	15
007 Argopeni	1	-	5	5	2	13
008 Jatisari	1	-	5	3	5	14
009 Kalirejo	1	1	5	3	6	16
010 Selang	-	-	-	-	-	-
011 Adikarso	1	-	4	3	5	13
012 Tamanwinangun	-	-	-	-	-	-
013 Panjer	-	-	-	-	-	-
014 Kembaran	1	-	5	-	-	6
015 Sumberadi	1	-	5	-	5	11
016 Wonosari	1	1	5	2	8	17
017 Roworejo	1	-	5	3	2	11
018 Tanahsari	-	-	4	3	5	12
019 Bandung	1	-	5	3	5	14
020 Candimulyo	1	-	3	4	3	11
021 Kalijirek	1	-	4	4	2	11
022 Candiwulan	1	-	4	1	3	9
023 Kawedusan	1	-	5	-	2	8
024 Kebumen	-	-	-	-	-	-
025 Kutosari	1	1	4	1	3	10
026 Bumirejo	-	-	-	-	-	-
027 Gemeksekti	1	-	3	3	2	9
028 Karang Sari	1	-	5	6	5	17
029 Jemur	1	-	5	5	3	14

Sumber data : Desa se-Kecamatan Kebumen

Tabel 2.4 : Pendidikan Yang Ditamatkan Kepala Desa/Lurah Di Kecamatan Kebumen Dirinci Menurut Desa/Kelurahan, 2015

Desa/Kelurahan	SD	SMP	SMA	D1/D2	D3	S1
(1)	(2)	(3)	(4)	(5)	(6)	(7)
Jumlah	-	5	18	-	1	4
001 Muktisari	-	1	-	-	-	-
002 Murtirejo	-	-	1	-	-	-
003 Depokrejo	-	-	1	-	-	-
004 Mengkowo	-	-	1	-	-	-
005 Gesikan	-	-	1	-	-	-
006 Kalibagor	-	1	-	-	-	-
007 Argopeni	-	1	-	-	-	-
008 Jatisari	-	-	1	-	-	-
009 Kalirejo	-	-	1	-	-	-
010 Selang	-	-	1	-	-	-
011 Adikarso	-	-	1	-	-	-
012 Tamanwinangun	-	-	-	-	-	1
013 Panjer	-	-	-	-	-	1
014 Kembaran	-	-	1	-	-	-
015 Sumberadi	-	1	-	-	-	-
016 Wonosari	-	1	-	-	-	-
017 Roworejo	-	-	1	-	-	-
018 Tanahsari	-	-	-	-	-	-
019 Bandung	-	-	1	-	-	-
020 Candimulyo	-	-	1	-	-	-
021 Kalijirek	-	-	1	-	-	-
022 Candiwulan	-	-	1	-	-	-
023 Kawedusan	-	-	-	-	1	-
024 Kebumen	-	-	-	-	-	1
025 Kutosari	-	-	1	-	-	-
026 Bumirejo	-	-	-	-	-	1
027 Gemeksekti	-	-	1	-	-	-
028 Karang Sari	-	-	1	-	-	-
029 Jemur	-	-	1	-	-	-

Sumber data : Desa se-Kecamatan Kebumen

Bab III

Penduduk

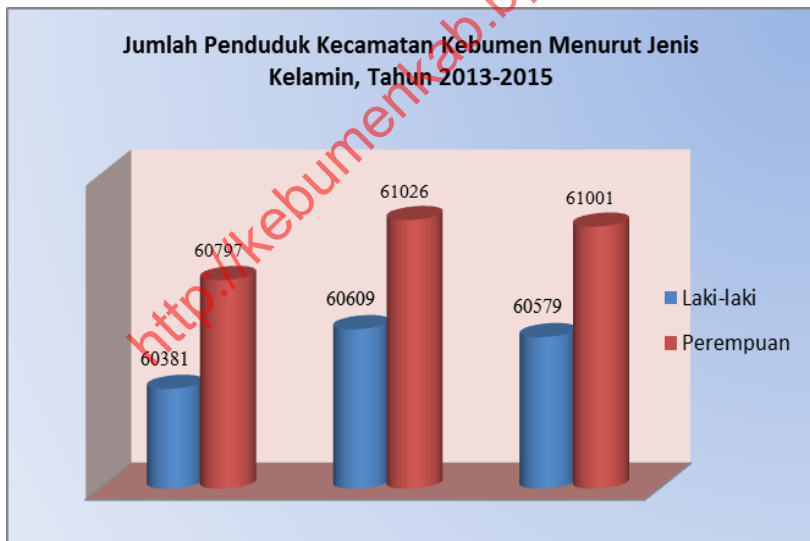
<http://kebumendkab.bps.go.id>

<http://kebumenkab.bps.go.id>

BAB III

P E N D U D U K

Penduduk Kecamatan Kebumen pada tahun 2015 mencapai 121.580 jiwa yang terdiri dari penduduk laki-laki berjumlah 60.579 jiwa dan penduduk perempuan berjumlah 61.001 jiwa atau sex rasio penduduk laki-laki terhadap perempuan sebesar 99 persen. Jika dibandingkan dengan tahun sebelumnya mengalami pertumbuhan sebesar - 0,05 atau terjadi penurunan jumlah penduduk sebesar 55 jiwa.



Distribusi persebaran penduduk tertinggi terdapat di Kelurahan Panjer yaitu sebesar 8,55 persen, sedangkan persebaran terendah terdapat di Desa Candimulyo yaitu sebesar 1,41 persen.

Rata-rata kepadatan penduduk mencapai 2.892 jiwa/Km² dengan rata-rata penduduk per rumah tangga 4 jiwa. Kepadatan tertinggi di Kelurahan Panjer sebesar 8.248 jiwa/ Km² dan Kepadatan terendah di Desa Gesikan sebesar 1.052 jiwa/ Km².

<http://kebumenkab.bps.go.id>

Tabel 3.1 : Penduduk Kecamatan Kebumen Dirinci Menurut Jenis Kelamin, Tingkat Pertumbuhan Dan Persentase Pertumbuhan Tahun 2000 - 2015

T a h u n	Penduduk			Pertumbuhan (Jiwa)	% Pertumbuhan
	Laki-laki	Perempuan	Jumlah		
(1)	(2)	(3)	(4)	(5)	(6)
2000 (hasil SP 2000)	57611	57931	115.542	0	0,00
2001					
2002	58.262	59.261	117.523	117.523	100,00
2003	59.728	59.228	118.956	1.433	1,20
2004	60.097	59.679	119.776	820	0,68
2005	60.472	60.052	120.524	748	0,62
2006	60.838	60.416	121.254	730	0,60
2007	61.201	60.777	121.978	724	0,59
2008	61.564	61.138	122.702	724	0,59
2009	61.988	61.560	123.548	846	0,68
2010 (hasil SP 2010)	60.089	60.523	120.612	0	0,00
2011	60.370	60.828	121.198	586	0,48
2012	60.659	61.138	121.797	599	0,49
2013	60.381	60.797	121.178	-619	-0,51
2014	60.609	61.026	121.635	457	0,38
2015	60.579	61.001	121.580	-55	-0,05

Sumber Data : BPS Kab. Kebumen

Tabel 3.2 :

Luas Wilayah, Banyaknya RT, Rumahtangga, Penduduk Dan Rata-Rata Penduduk Per Km², Per Rt Dan Per Rumah Tangga Di Kecamatan Kebumen Dirinci Per Desa/Kelurahan, 2015

Desa / Kelurahan	Luas (Km ²)	Banyaknya			Rata-rata Penduduk per		
		RT	Rumah-tangga	Penduduk	Km ²	RT	Rumah-tangga
(1)	(2)	(3)	(4)	(5)	(6)	(7)	(8)
<i>Jumlah tahun 2012</i>	42,04	590	30.567	121.797	2.897	206	4
<i>Jumlah tahun 2013</i>	42,04	590	30.750	121.178	2.882	205	4
<i>Jumlah tahun 2014</i>	42,04	596	31.251	121.635	2.893	204	4
Jumlah	42,04	596	31.472	121.580	2.892	204	4
001 Muktisari	1,33	23	1.041	4.382	3.295	191	4
002 Murtirejo	1,55	13	688	2.649	1.709	204	4
003 Depokrejo	1,20	14	781	3.189	2.658	228	4
004 Mengkowo	1,17	12	580	2.130	1.821	178	4
005 Gesikan	2,03	14	580	2.136	1.052	153	4
006 Kalibagor	1,11	14	957	3.721	3.352	266	4
007 Argopeni	1,63	16	822	2.737	1.679	171	3
008 Jatisari	1,85	20	1.483	5.670	3.065	284	4
009 Kalirejo	1,62	20	973	3.995	2.466	200	4
010 Selang	1,20	21	949	3.853	3.211	183	4
011 Adikarso	1,33	14	905	3.745	2.816	268	4
012 Tamanwinangun	1,74	49	2.385	9.105	5.233	186	4
013 Panjer	1,26	48	2.856	10.393	8.248	217	4
014 Kembaran	0,58	7	498	1.912	3.297	273	4
015 Sumberadi	1,68	15	487	2.281	1.358	152	5
016 Wonosari	1,23	24	1.300	4.730	3.846	197	4
017 Roworejo	1,62	12	627	2.418	1.493	202	4
018 Tanahsari	2,78	15	752	3.030	1.090	202	4
019 Bandung	1,28	17	806	3.543	2.768	208	4
020 Candimulyo	1,23	9	425	1.709	1.389	190	4
021 Kalijirek	1,24	9	465	1.776	1.432	197	4
022 Candiwulan	1,01	10	603	2.410	2.386	241	4
023 Kawedusan	0,69	9	562	2.360	3.420	262	4
024 Kebumen	1,57	44	2.152	7.931	5.052	180	4
025 Kutosari	0,81	30	1.750	6.366	7.859	212	4
026 Bumirejo	1,48	46	2.285	8.382	5.664	182	4
027 Gemeksekti	1,62	29	1.642	6.340	3.914	219	4
028 Karang Sari	1,89	28	1.478	5.966	3.157	213	4
029 Jemur	2,31	14	640	2.721	1.178	194	4

Sumber Data : BPS Kab. Kebumen

Tabel 3.3 : Penduduk Dirinci Menurut Jenis Kelamin, Sex Ratio, Dan Persentase Persebaran Per Desa/Kelurahan Di Kecamatan Kebumen, 2015

Desa / Kelurahan	Banyaknya Penduduk			Sex Ratio	% Persebaran
	Laki-laki	Perempuan	Jumlah		
(1)	(2)	(3)	(4)	(5)	(6)
<i>Jumlah Tahun 2012</i>	60.659	61.138	121.797	96	100,00
<i>Jumlah Tahun 2013</i>	60.381	60.797	121.178	99	100,00
<i>Jumlah Tahun 2014</i>	60.609	61.026	121.635	99	100,00
Jumlah	60.579	61.001	121.580	99	100,00
001 Muktisari	2.205	2.177	4.382	101	3,60
002 Murtirejo	1.338	1.311	2.649	102	2,18
003 Depokrejo	1.604	1.585	3.189	101	2,62
004 Mengkowo	1.103	1.027	2.130	107	1,75
005 Gesikan	1.046	1.090	2.136	96	1,76
006 Kalibagor	1.869	1.852	3.721	101	3,06
007 Argopeni	1.393	1.344	2.737	104	2,25
008 Jatisari	2.898	2.772	5.670	105	4,66
009 Kalirejo	1.999	1.996	3.995	100	3,29
010 Selang	1.960	1.893	3.853	104	3,17
011 Adikarso	1.872	1.873	3.745	100	3,08
012 Tamanwinangun	4.559	4.546	9.105	100	7,49
013 Panjer	5.133	5.260	10.393	98	8,55
014 Kembaran	971	941	1.912	103	1,57
015 Sumberadi	1.128	1.153	2.281	98	1,88
016 Wonosari	2.281	2.449	4.730	93	3,89
017 Roworejo	1.190	1.228	2.418	97	1,99
018 Tanahsari	1.553	1.477	3.030	105	2,49
019 Bandung	1.827	1.716	3.543	106	2,91
020 Candimulyo	843	866	1.709	97	1,41
021 Kalijirek	901	875	1.776	103	1,46
022 Candiwulan	1.187	1.223	2.410	97	1,98
023 Kawedusan	1.223	1.137	2.360	108	1,94
024 Kebumen	3.807	4.124	7.931	92	6,52
025 Kutosari	3.069	3.297	6.366	93	5,24
026 Bumirejo	4.141	4.241	8.382	98	6,89
027 Gemeksekti	3.196	3.144	6.340	102	5,21
028 Karangsari	2.940	3.026	5.966	97	4,91
029 Jemur	1.343	1.378	2.721	97	2,24

Sumber Data : BPS Kab. Kebumen

Tabel 3.4 :

**Pertumbuhan Penduduk Kecamatan Kebumen Dirinci
Menurut Desa/Kelurahan, 2015**

Desa / Kelurahan	Banyaknya Penduduk		Pertumbuhan	
	2014	2015	Jiwa	Persen
(1)	(2)	(3)	(4)	(5)
Jumlah	121.635	121.580	-55	-0,05
001 Muktisari	4.382	4.382	0	0,00
002 Murtirejo	2.652	2.649	-3	-0,11
003 Depokrejo	3.189	3.189	0	0,00
004 Mengkowo	2.129	2.130	1	0,05
005 Gesikan	2.136	2.136	0	0,00
006 Kalibagor	3.721	3.721	0	0,00
007 Argopeni	2.737	2.737	0	0,00
008 Jatisari	5.672	5.670	-2	-0,04
009 Kalirejo	3.996	3.995	-1	-0,03
010 Selang	3.855	3.853	-2	-0,05
011 Adikarso	3.751	3.745	-6	-0,16
012 Tamanwinangun	9.114	9.105	-9	-0,10
013 Panjer	10.397	10.393	-4	-0,04
014 Kembaran	1.912	1.912	0	0,00
015 Sumberadi	2.284	2.281	-3	-0,13
016 Wonosari	4.732	4.730	-2	-0,04
017 Roworejo	2.421	2.418	-3	-0,12
018 Tanahsari	3.034	3.030	-4	-0,13
019 Bandung	3.545	3.543	-2	-0,06
020 Candimulyo	1.707	1.709	2	0,12
021 Kalijirek	1.772	1.776	4	0,23
022 Candiwulan	2.407	2.410	3	0,12
023 Kawedusan	2.361	2.360	-1	-0,04
024 Kebumen	7.936	7.931	-5	-0,06
025 Kutosari	6.365	6.366	1	0,02
026 Bumirejo	8.387	8.382	-5	-0,06
027 Gemeksekti	6.341	6.340	-1	-0,02
028 Karang Sari	5.970	5.966	-4	-0,07
029 Jemur	2.730	2.721	-9	-0,33

Sumber Data : BPS Kab. Kebumen

Tabel 3.5 : Penduduk Kecamatan Kebumen Dirinci Menurut Jenis Kelamin, Anak-Anak dan Dewasa Per Desa/Kelurahan, 2015

Desa	Anak-anak*)		Dewasa**)		Jumlah	
	Lk	Pr	Lk	Pr	Lk	Pr
(1)	(2)	(3)	(4)	(5)	(6)	(7)
<i>Jumlah Tahun 2012</i>	5822	5510	14590	15740	20412	21250
<i>Jumlah Tahun 2013</i>	12.293	12.253	30.723	31.556	43.016	43.809
Jumlah	17.494	17.168	43.085	43.833	60.579	61.001
001 Muktisari	671	597	1.534	1.580	2.205	2.177
002 Murtirejo	407	388	931	923	1.338	1.311
003 Depokrejo	521	510	1.083	1.075	1.604	1.585
004 Mengkowo	286	274	817	753	1.103	1.027
005 Gesikan	302	296	744	794	1.046	1.090
006 Kalibagor	571	634	1.298	1.218	1.869	1.852
007 Argopeni	370	350	1.023	994	1.393	1.344
008 Jatisari	894	848	2.004	1.924	2.898	2.772
009 Kalirejo	575	565	1.424	1.431	1.999	1.996
010 Selang	594	527	1.366	1.366	1.960	1.893
011 Adikarso	534	504	1.338	1.369	1.872	1.873
012 Tamanwinangun	1.224	1.259	3.335	3.287	4.559	4.546
013 Panjer	1.396	1.286	3.737	3.974	5.133	5.260
014 Kembaran	284	263	687	678	971	941
015 Sumberadi	355	382	773	771	1.128	1.153
016 Wonosari	709	696	1.572	1.753	2.281	2.449
017 Roworejo	362	405	828	823	1.190	1.228
018 Tanahsari	559	497	994	980	1.553	1.477
019 Bandung	528	499	1.299	1.217	1.827	1.716
020 Candimulyo	259	254	584	612	843	866
021 Kalijirek	277	244	624	631	901	875
022 Candiwulan	330	379	857	844	1.187	1.223
023 Kawedusan	378	331	845	806	1.223	1.137
024 Kebumen	948	948	2.859	3.176	3.807	4.124
025 Kutosari	852	882	2.217	2.415	3.069	3.297
026 Bumirejo	1.120	1.081	3.021	3.160	4.141	4.241
027 Gemeksekti	948	954	2.248	2.190	3.196	3.144
028 Karang Sari	843	864	2.097	2.162	2.940	3.026
029 Jemur	397	451	946	927	1.343	1.378

Sumber Data : BPS Kab. Kebumen

*) Anak-anak adalah usia 0 - 14 tahun

**) Dewasa adalah usia 15 tahun ke atas

Tabel 3.6 : Penduduk Kecamatan Kebumen Dirinci Menurut Kelompok Umur Dan Jenis Kelamin, 2015

Kelompok Umur	Penduduk		
	Laki-laki	Perempuan	Jumlah
(1)	(2)	(3)	(4)
0 - 4	4.949	4.736	9.685
5 - 9	5.363	5.100	10.463
10 - 14	7.182	7.332	14.514
15 - 19	6.730	5.642	12.372
20 - 24	4.141	3.857	7.998
25 - 29	3.594	3.683	7.277
30 - 34	3.808	4.023	7.831
35 - 39	3.938	4.138	8.076
40 - 44	4.119	4.226	8.345
45 - 49	4.220	4.429	8.649
50 - 54	3.663	3.839	7.502
55 - 59	2.845	2.885	5.730
60 - 64	2.071	2.241	4.312
65 - 69	1.513	1.684	3.197
70 - 74	1.233	1.350	2.583
75+	1.210	1.836	3.046

Sumber Data : BPS Kab. Kebumen

Tabel 3.7: Penduduk Kecamatan Kebumen Dirinci Menurut Umur Tunggal Dan Jenis Kelamin, 2015

Umur	Penduduk			Umur	Penduduk		
	Laki-laki	Perempuan	Jumlah		Laki-laki	Perempuan	Jumlah
(1)	(2)	(3)	(4)	(1)	(2)	(3)	(4)
0	1.175	1.206	2.381	19	1.157	961	2.118
1	1.023	1.006	2.029	20	1.021	881	1.902
2	938	883	1.821	21	882	800	1.682
3	904	823	1.727	22	779	742	1.521
4	909	818	1.727	23	733	718	1.451
5	939	843	1.782	24	726	716	1.442
6	991	913	1.904	25	718	718	1.436
7	1.063	1.006	2.069	26	715	726	1.441
8	1.143	1.115	2.258	27	717	736	1.453
9	1.227	1.223	2.450	28	720	745	1.465
10	1.315	1.346	2.661	29	724	758	1.482
11	1.410	1.484	2.894	30	737	776	1.513
12	1.478	1.558	3.036	31	755	797	1.552
13	1.499	1.525	3.024	32	770	813	1.583
14	1.480	1.419	2.899	33	774	819	1.593
15	1.457	1.320	2.777	34	772	818	1.590
16	1.440	1.215	2.655	35	777	824	1.601
17	1.388	1.114	2.502	36	779	825	1.604
18	1.288	1.032	2.320	37	785	826	1.611

Sumber Data : BPS Kab. Kebumen

Tabel 3.7: Lanjutan

Umur	Penduduk			Umur	Penduduk		
	Laki-laki	Perempuan	Jumlah		Laki-laki	Perempuan	Jumlah
(1)	(2)	(3)	(4)	(1)	(2)	(3)	(4)
38	793	829	1.622	57	568	570	1.138
39	804	834	1.638	58	536	541	1.077
40	807	833	1.640	59	503	515	1.018
41	814	833	1.647	60	472	498	970
42	823	839	1.662	61	442	472	914
43	833	852	1.685	62	412	448	860
44	842	869	1.711	63	385	424	809
45	852	885	1.737	64	360	399	759
46	858	898	1.756	65	341	373	714
47	856	901	1.757	66	317	353	670
48	840	886	1.726	67	297	335	632
49	814	859	1.673	68	284	319	603
50	791	833	1.624	69	274	304	578
51	763	804	1.567	70	261	289	550
52	734	771	1.505	71	256	277	533
53	703	735	1.438	72	247	267	514
54	672	696	1.368	73	239	260	499
55	636	651	1.287	74	230	257	487
56	602	608	1.210	75+	1.210	1.836	3.046
Jumlah					60.579	61.001	121.580

Sumber Data : BPS Kab. Kebumen

Tabel 3.8 : Penduduk Kecamatan Kebumen Dirinci Menurut Kelompok Umur 5 (Lima) Tahunan Dan Jenis Kelamin Per Desa/Kelurahan, 2015

Desa	Kelompok Umur			
	0 - 4 Tahun		5 - 9 Tahun	
	Lk	Pr	Lk	Pr
(1)	(2)	(3)	(4)	(5)
Jumlah	4.949	4.736	5.363	5.100
001 Muktisari	192	181	196	161
002 Murtirejo	95	109	129	113
003 Depokrejo	151	124	152	147
004 Mengkowo	75	72	89	91
005 Gesikan	89	76	95	86
006 Kalibagor	133	161	182	191
007 Argopeni	118	87	108	120
008 Jatisari	270	258	281	237
009 Kalirejo	158	157	175	167
010 Selang	190	128	172	155
011 Adikarso	168	153	167	142
012 Tamanwinangun	370	323	366	401
013 Panjer	383	371	463	408
014 Kembaran	102	95	81	72
015 Sumberadi	109	119	88	115
016 Wonosari	181	203	232	204
017 Roworejo	106	110	109	128
018 Tanahsari	156	127	170	157
019 Bandung	130	141	179	148
020 Candimulyo	77	73	76	90
021 Kalijirek	67	48	88	71
022 Candiwulan	87	111	90	107
023 Kawedusan	103	81	112	96
024 Kebumen	268	291	307	281
025 Kutosari	234	224	234	218
026 Bumirejo	309	271	351	329
027 Gemeksekti	274	282	293	287
028 Karang Sari	238	236	266	259
029 Jemur	116	124	112	119

Sumber Data : BPS Kab. Kebumen

Tabel 3.8 : Lanjutan

Desa	Kelompok Umur			
	10 - 14 Tahun		15 - 19 Tahun	
	Lk	Pr	Lk	Pr
(1)	(6)	(7)	(8)	(9)
Jumlah	7.182	7.332	6.730	5.642
001 Muktisari	283	255	234	206
002 Murtirejo	183	166	137	109
003 Depokrejo	218	239	154	114
004 Mengkowo	122	111	115	83
005 Gesikan	118	134	101	87
006 Kalibagor	256	282	198	144
007 Argopeni	144	143	139	98
008 Jatisari	343	353	320	215
009 Kalirejo	242	241	242	186
010 Selang	232	244	222	171
011 Adikarso	199	209	225	209
012 Tamanwinangun	488	535	501	387
013 Panjer	550	507	503	413
014 Kembaran	101	96	115	78
015 Sumberadi	158	148	154	102
016 Wonosari	296	289	225	209
017 Roworejo	147	167	135	98
018 Tanahsari	233	213	174	147
019 Bandung	219	210	266	275
020 Candimulyo	106	91	89	74
021 Kalijirek	122	125	124	74
022 Candiwulan	153	161	133	92
023 Kewedusan	163	154	158	98
024 Kebumen	373	376	357	345
025 Kutosari	384	440	357	361
026 Bumirejo	460	481	519	491
027 Gemeksekti	381	385	316	281
028 Karang Sari	339	369	341	378
029 Jemur	169	208	176	117

Sumber Data : BPS Kab. Kebumen

Tabel 3.8 : Lanjutan

Desa	Kelompok Umur			
	20 - 24 Tahun		25 - 29 Tahun	
	Lk	Pr	Lk	Pr
	(1)	(10)	(11)	(12)
Jumlah	4.141	3.857	3.594	3.683
001 Muktisari	165	170	146	141
002 Murtirejo	91	81	80	87
003 Depokrejo	107	79	86	91
004 Mengkowo	107	86	90	84
005 Gesikan	64	50	43	47
006 Kalibagor	117	80	84	89
007 Argopeni	93	91	74	84
008 Jatisari	173	157	183	169
009 Kalirejo	134	124	121	109
010 Selang	135	116	103	109
011 Adikarso	138	120	116	111
012 Tamanwinangun	321	284	288	335
013 Panjer	331	379	289	305
014 Kembaran	60	62	78	83
015 Sumberadi	49	61	45	65
016 Wonosari	110	105	117	147
017 Roworejo	70	72	80	79
018 Tanahsari	118	99	79	89
019 Bandung	206	128	99	92
020 Candimulyo	59	55	46	45
021 Kalijirek	47	55	41	37
022 Candiwulan	80	75	64	66
023 Kawedusan	85	87	81	77
024 Kebumen	235	265	240	235
025 Kutosari	246	235	202	186
026 Bumirejo	286	238	246	236
027 Gemeksekti	215	222	218	202
028 Karang Sari	201	183	168	202
029 Jemur	98	98	87	81

Sumber Data : BPS Kab. Kebumen

Tabel 3.8 : Lanjutan

Desa	Kelompok Umur			
	30 - 34 Tahun		35 - 39 Tahun	
	Lk	Pr	Lk	Pr
(1)	(14)	(15)	(16)	(17)
Jumlah	3.808	4.023	3.938	4.138
001 Muktisari	127	134	114	154
002 Murtirejo	79	101	97	89
003 Depokrejo	93	103	90	113
004 Mengkowo	79	75	91	73
005 Gesikan	47	74	71	59
006 Kalibagor	107	103	130	141
007 Argopeni	86	80	91	66
008 Jatisari	174	192	184	196
009 Kalirejo	121	123	119	138
010 Selang	131	137	123	119
011 Adikarso	135	137	121	141
012 Tamanwinangun	330	291	309	295
013 Panjer	330	358	356	402
014 Kembaran	61	72	78	69
015 Sumberadi	71	74	61	74
016 Wonosari	127	149	134	168
017 Roworejo	85	91	89	86
018 Tanahsari	86	108	89	83
019 Bandung	110	101	109	100
020 Candimulyo	49	53	48	53
021 Kalijirek	43	70	64	71
022 Candiwulan	73	69	76	80
023 Kawedusan	67	75	79	66
024 Kebumen	249	261	277	275
025 Kutosari	203	210	189	188
026 Bumirejo	242	265	287	306
027 Gemeksekti	223	229	201	236
028 Karang Sari	200	197	189	208
029 Jemur	80	91	72	89

Sumber Data : BPS Kab. Kebumen

Tabel 3. 8 : Lanjutan

Desa	Kelompok Umur			
	40 - 44 Tahun		45 - 49 Tahun	
	Lk	Pr	Lk	Pr
(1)	(18)	(19)	(20)	(21)
Jumlah	4.119	4.226	4.220	4.429
001 Muktisari	139	138	155	177
002 Murtirejo	91	88	90	71
003 Depokrejo	123	110	111	96
004 Mengkowo	70	63	66	65
005 Gesikan	67	73	77	85
006 Kalibagor	139	138	141	134
007 Argopeni	100	112	110	118
008 Jatisari	214	194	201	204
009 Kalirejo	132	138	127	136
010 Selang	117	139	143	168
011 Adikarso	122	117	113	116
012 Tamanwinangun	302	316	337	360
013 Panjer	416	373	359	413
014 Kembaran	60	65	62	77
015 Sumberadi	88	73	81	67
016 Wonosari	138	173	188	188
017 Roworejo	68	63	69	79
018 Tanahsari	91	85	90	90
019 Bandung	98	101	92	83
020 Candimulyo	44	67	67	57
021 Kalijirek	65	62	60	61
022 Candiwulan	80	79	83	94
023 Kawedusan	76	84	73	96
024 Kebumen	263	308	280	317
025 Kutosari	195	231	205	247
026 Bumirejo	293	328	320	310
027 Gemeksekti	237	225	236	224
028 Karang Sari	196	195	217	223
029 Jemur	95	88	77	73

Sumber Data : BPS Kab. Kebumen

Tabel 3.8 : Lanjutan

Desa	Kelompok Umur			
	50 - 54 Tahun		55 - 59 Tahun	
	Lk	Pr	Lk	Pr
(1)	(22)	(23)	(24)	(25)
Jumlah	3.663	3.839	2.845	2.885
001 Muktisari	155	128	104	91
002 Murtirejo	70	75	44	55
003 Depokrejo	92	109	75	74
004 Mengkowo	58	62	48	43
005 Gesikan	79	79	76	75
006 Kalibagor	99	92	97	80
007 Argopeni	82	89	74	67
008 Jatisari	156	157	113	133
009 Kalirejo	113	124	92	97
010 Selang	128	118	78	81
011 Adikarso	105	121	86	84
012 Tamanwinangun	295	313	267	235
013 Panjer	321	382	278	267
014 Kembaran	53	53	39	37
015 Sumberadi	73	74	40	54
016 Wonosari	149	172	120	138
017 Roworejo	56	69	57	60
018 Tanahsari	86	86	65	52
019 Bandung	88	95	82	60
020 Candimulyo	54	58	48	46
021 Kalijirek	43	51	31	41
022 Candiwulan	82	81	54	57
023 Kawedusan	85	75	53	39
024 Kebumen	255	286	216	264
025 Kutosari	204	209	131	148
026 Bumirejo	249	262	168	208
027 Gemeksekti	170	153	124	131
028 Karang Sari	193	172	129	119
029 Jemur	70	94	56	49

Sumber Data : BPS Kab. Kebumen

Tabel 3.8 : Lanjutan

Desa	Kelompok Umur			
	60 - 64 Tahun		65 - 69 Tahun	
	Lk	Pr	Lk	Pr
	(1)	(26)	(27)	(28)
Jumlah	2.071	2.241	1.513	1.684
001 Muktisari	54	72	49	57
002 Murtirejo	57	50	46	38
003 Depokrejo	59	49	42	60
004 Mengkowo	33	32	28	27
005 Gesikan	36	39	36	33
006 Kalibagor	64	85	51	52
007 Argopeni	54	65	47	45
008 Jatisari	110	113	64	80
009 Kalirejo	62	77	60	61
010 Selang	63	64	54	58
011 Adikarso	57	79	44	40
012 Tamanwinangun	146	153	84	115
013 Panjer	199	202	124	171
014 Kembaran	23	37	20	16
015 Sumberadi	40	33	29	23
016 Wonosari	87	97	73	69
017 Roworejo	54	39	24	35
018 Tanahsari	50	36	30	38
019 Bandung	45	72	39	40
020 Candimulyo	26	29	19	15
021 Kalijirek	39	40	29	22
022 Candiwulan	68	52	28	32
023 Kawedusan	28	35	24	22
024 Kebumen	167	189	115	148
025 Kutosari	84	124	79	108
026 Bumirejo	131	157	95	108
027 Gemeksekti	99	82	81	84
028 Karangari	87	85	61	49
029 Jemur	49	54	38	38

Sumber Data : BPS Kab. Kebumen

Tabel 3.8 : Lanjutan

Desa	Kelompok Umur			
	70 - 74 Tahun		75 Tahun Keatas	
	Lk	Pr	Lk	Pr
(1)	(30)	(31)	(32)	(33)
Jumlah	1.233	1.350	1.210	1.836
001 Muktisari	40	37	52	75
002 Murtirejo	34	43	15	36
003 Depokrejo	26	42	25	35
004 Mengkowo	17	23	25	37
005 Gesikan	29	48	18	45
006 Kalibagor	36	37	35	43
007 Argopeni	38	28	35	51
008 Jatisari	60	44	52	70
009 Kalirejo	46	39	55	79
010 Selang	29	41	40	45
011 Adikarso	34	37	42	57
012 Tamanwinangun	84	100	71	103
013 Panjer	139	120	92	189
014 Kembaran	11	6	27	23
015 Sumberadi	22	27	20	44
016 Wonosari	54	66	50	72
017 Roworejo	18	23	23	29
018 Tanahsari	21	33	15	34
019 Bandung	35	25	30	45
020 Candimulyo	18	28	17	32
021 Kalijirek	25	22	13	25
022 Candiwulan	24	32	12	35
023 Kawedusan	19	21	17	31
024 Kebumen	104	122	101	161
025 Kutosari	53	71	69	97
026 Bumirejo	90	110	95	141
027 Gemeksekti	56	38	72	83
028 Karang Sari	43	54	72	97
029 Jemur	28	33	20	22

Sumber Data : BPS Kab. Kebumen

Tabel 3.9 : Penduduk Kecamatan Kebumen Dirinci Menurut Usia Produktif, Usia Tidak Produktif, dan Angka Ketergantungan Per Desa/Kelurahan, 2015

Desa	Jumlah Penduduk		Jumlah Penduduk (Jiwa)	Angka Ketergantungan
	Usia Produktif (15-64 Th)	Usia Tidak Produktif (0-14Th & 65Th+)		
(1)	(2)	(3)	(4)	(5)
Jumlah	78092	43488	121580	55,69
001 Muktisari	2.804	1.578	4.382	56,28
002 Murtirejo	1.642	1.007	2.649	61,33
003 Depokrejo	1.928	1.261	3.189	65,40
004 Mengkowo	1.413	717	2.130	50,74
005 Gesikan	1.329	807	2.136	60,72
006 Kalibagor	2.262	1.459	3.721	64,50
007 Argopeni	1.773	964	2.737	54,37
008 Jatisari	3.558	2.112	5.670	59,36
009 Kalirejo	2.515	1.480	3.995	58,85
010 Selang	2.465	1.388	3.853	56,31
011 Adikarso	2.453	1.292	3.745	52,67
012 Tamanwinangun	6.065	3.040	9.105	50,12
013 Panjer	6.876	3.517	10.393	51,15
014 Kembaran	1.262	650	1.912	51,51
015 Sumberadi	1.379	902	2.281	65,41
016 Wonosari	2.941	1.789	4.730	60,83
017 Roworejo	1.499	919	2.418	61,31
018 Tanahsari	1.803	1.227	3.030	68,05
019 Bandung	2.302	1.241	3.543	53,91
020 Candimulyo	1.067	642	1.709	60,17
021 Kalijirek	1.119	657	1.776	58,71
022 Candiwulan	1.538	872	2.410	56,70
023 Kawedusan	1.517	843	2.360	55,57
024 Kebumen	5.284	2.647	7.931	50,09
025 Kutosari	4.155	2.211	6.366	53,21
026 Bumirejo	5.542	2.840	8.382	51,25
027 Gemeksekti	4.024	2.316	6.340	57,55
028 Karang Sari	3.883	2.083	5.966	53,64
029 Jemur	1.694	1.027	2.721	60,63

Sumber Data : BPS Kab. Kebumen

Tabel 3.10 :**Penduduk Umur 5 Tahun Keatas Menurut Tingkat Pendidikan Yang Ditamatkan Di Kecamatan Kebumen, 2013-2015**

Pendidikan Yang Ditamatkan	2013	2014	2015
(1)	(2)	(3)	(4)
01 Tidak/ Belum Tamat SD	20.025	20.081	20.083
02 SD	39.764	39.875	39.879
03 S L T P	21.664	21.724	21.726
04 S L T A	22.921	22.985	22.987
05 Akademi/Diploma	2.498	2.505	2.505
06 Sarjana	4.702	4.715	4.715

Sumber Data : BPS Kab. Kebumen

Tabel 3.11 : Penduduk Usia Kerja (15 Tahun Keatas) Yang Bekerja Dirinci Menurut Sektor Ekonomi Di Kecamatan Kebumen , 2013-2015

Sektor Ekonomi	2013	2014	2015
(1)	(2)	(3)	(4)
01 Pertanian	7.766	7.800	7.811
02 Industri Pengolahan	6.163	6.189	6.198
03 Konstruksi	3.088	3.102	3.106
04 Perdagangan, Hotel dan Restoran	15.647	15.714	15.736
05 Angkutan dan Komunikasi	3.577	3.592	3.597
06 Jasa-jasa	13.747	13.806	13.826
07 Lainnya	1.371	1.379	1.380
Jumlah	51.359	51.582	51.654

Sumber Data : BPS Kab. Kebumen

Tabel 3.12 :

**Banyaknya PUS Dan PUS Peserta KB Di Kecamatan
Kebumen Dirinci Menurut Desa/Kelurahan, 2015**

Desa	PUS	PUS Hamil	Jumlah Peserta KB	Persentase Peserta KB thd. PUS
(1)	(2)	(3)	(4)	(5)
<i>Jumlah tahun 2014</i>	17.999	644	12.960	72,00
Jumlah	18.017	803	13.261	73,60
001 Muktisari	634	22	465	73,34
002 Murtirejo	447	15	326	72,93
003 Depokrejo	424	19	311	73,35
004 Mengkowo	319	6	233	73,04
005 Gesikan	343	14	251	73,18
006 Kalibagor	589	29	437	74,19
007 Argopeni	464	17	342	73,71
008 Jatisari	912	46	673	73,79
009 Kalirejo	558	32	414	74,19
010 Selang	580	26	430	74,14
011 Adikarso	519	32	385	74,18
012 Tamanwinangun	1.257	59	919	73,11
013 Panjer	1.366	40	1.009	73,87
014 Kembaran	254	16	189	74,41
015 Sumberadi	385	15	282	73,25
016 Wonosari	798	32	591	74,06
017 Roworejo	453	24	334	73,73
018 Tanahsari	480	40	352	73,33
019 Bandung	516	25	381	73,84
020 Candimulyo	290	8	209	72,07
021 Kalijirek	263	8	193	73,38
022 Candiwulan	381	10	280	73,49
023 Kawedusan	387	11	284	73,39
024 Kebumen	790	34	584	73,92
025 Kutosari	860	50	628	73,02
026 Bumirejo	1.135	48	845	74,45
027 Gemeksekti	1.102	51	804	72,96
028 Karang Sari	1.074	52	786	73,18
029 Jemur	437	22	324	74,14

Sumber Data : UPTD BPPKB Kecamatan Kebumen

Tabel 3.13 : Jumlah PUS Peserta KB Di Kecamatan Kebumen Dirinci Menurut Metode Kontrasepsi Yang Dipergunakan Per Desa/Kelurahan, 2015

Desa	Metode Kontrasepsi			
	IUD	MOP	MOW	Implant / Susuk
(1)	(2)	(3)	(4)	(5)
Jumlah tahun 2014	1.526	87	314	1.227
Jumlah	1631	38	377	1346
001 Muktisari	82	0	17	34
002 Murtirejo	28	0	4	46
003 Depokrejo	20	0	6	36
004 Mengkowo	23	0	1	25
005 Gesikan	28	0	6	28
006 Kalibagor	28	2	12	64
007 Argopeni	21	0	0	103
008 Jatisari	74	1	16	86
009 Kalirejo	71	0	16	23
010 Selang	75	0	28	83
011 Adikarso	87	2	15	18
012 Tamanwinangun	106	2	23	41
013 Panjer	167	3	40	69
014 Kembaran	41	0	17	6
015 Sumberadi	39	0	6	21
016 Wonosari	35	0	9	140
017 Roworejo	33	0	6	16
018 Tanahsari	21	0	0	23
019 Bandung	45	0	10	13
020 Candimulyo	41	7	5	19
021 Kalijirek	32	2	1	12
022 Candiwulan	39	0	2	16
023 Kewedusan	40	2	10	38
024 Kebumen	91	3	26	75
025 Kutosari	44	2	18	57
026 Bumirejo	145	0	35	57
027 Gemeksekti	40	3	27	118
028 Karangsari	105	8	11	33
029 Jemur	30	1	10	46

Sumber Data : UPTD BPPKB Kecamatan Kebumen

Tabel 3.13 : Lanjutan

Desa	Metode Kontrasepsi			Jumlah
	Suntik	Pil	Kondom & Tissue KB	
(1)	(6)	(7)	(8)	(9)
Jumlah tahun 2014	7.141	2.221	445	14.535
Jumlah	7.200	2.224	445	13.261
001 Muktisari	243	89	0	465
002 Murtirejo	177	71	0	326
003 Depokrejo	192	39	18	311
004 Mengkowo	135	48	1	233
005 Gesikan	135	44	10	251
006 Kalibagor	251	73	7	437
007 Argopeni	161	48	9	342
008 Jatisari	392	84	20	673
009 Kalirejo	253	49	2	414
010 Selang	178	41	25	430
011 Adikarso	175	61	27	385
012 Tamanwinangun	475	199	73	919
013 Panjer	498	168	60	1009
014 Kembaran	95	19	11	189
015 Sumberadi	156	60	0	282
016 Wonosari	336	62	9	591
017 Roworejo	257	21	1	334
018 Tanahsari	273	28	7	352
019 Bandung	242	70	1	381
020 Candimulyo	109	30	2	209
021 Kalijirek	115	31	0	193
022 Candiwulan	173	50	0	280
023 Kawedusan	103	86	5	284
024 Kebumen	293	43	53	584
025 Kutosari	340	151	16	628
026 Bumirejo	431	129	48	845
027 Gemeksekti	442	161	13	804
028 Karang Sari	380	236	13	786
029 Jemur	190	33	14	324

Sumber Data : UPTD BPPKB Kecamatan Kebumen

Bab IV

Sosial

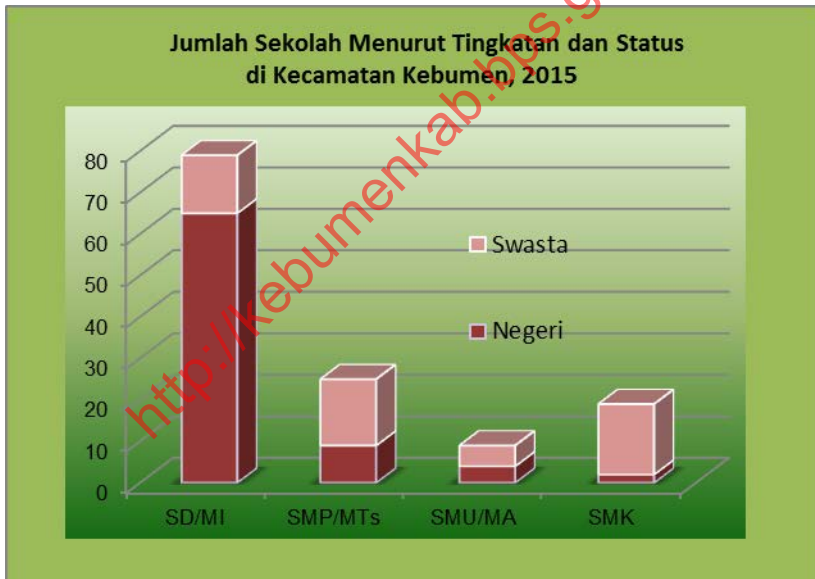
<http://kebumenkab.bos.go.id>

<http://kebumenkab.bps.go.id>

BAB IV

SOSIAL

Pembangunan sumber daya manusia yang berkualitas salah satunya melalui jalur pendidikan. Ketersediaan sarana pendidikan di Kecamatan Kebumen mulai dari pra sekolah sampai dengan tingkat universitas telah tersedia. Pada tahun 2015 terdapat SD/ MI sebanyak 79 sekolah, SLTP/MTS sebanyak 25 sekolah, SMU/ MA/ SMK sebanyak 29 sekolah dan Akademi/Universitas sebanyak 5 sekolah.



Di bidang kesehatan sarana dan prasarana kesehatan juga cukup memadai dengan tersedianya rumah sakit baik swasta maupun pemerintah yang berjumlah 6 rumah sakit yang terdiri 5 rumah sakit umum dan 1 rumah sakit bersalin. Selain fasilitas rumah sakit juga

tersedia 3 puskesmas non perawatan sebagai pelayanan dasar masyarakat yang terdapat di Desa Kembaran (Puskesmas I), Desa Jatisari (Puskesmas II) dan Desa Kutosari (Puskesmas III).

<http://kebumenkab.bps.go.id>

Tabel 4.1 : Banyaknya TK Negeri Di Kecamatan Kebumen Dirinci Menurut Banyaknya Sekolah, Murid, dan Guru Per Desa/Kelurahan, 2015

Desa/Kelurahan	Negeri	Murid	Guru		
			PNS	Non PNS	Jumlah
(1)	(2)	(4)	(5)	(6)	(7)
<i>Jumlah 2014</i>	1	123	6	4	10
Jumlah	1	127	6	4	10
001 Muktisari	-	-	-	-	-
002 Murtirejo	-	-	-	-	-
003 Depokrejo	-	-	-	-	-
004 Mengkowo	-	-	-	-	-
005 Gesikan	-	-	-	-	-
006 Kalibagor	-	-	-	-	-
007 Argopeni	-	-	-	-	-
008 Jatisari	-	-	-	-	-
009 Kalirejo	-	-	-	-	-
010 Selang	-	-	-	-	-
011 Adikarso	-	-	-	-	-
012 Tamanwinangu	-	-	-	-	-
013 Panjer	-	-	-	-	-
014 Kembaran	-	-	-	-	-
015 Sumberadi	-	-	-	-	-
016 Wonosari	-	-	-	-	-
017 Roworejo	-	-	-	-	-
018 Tanahsari	-	-	-	-	-
019 Bandung	-	-	-	-	-
020 Candimulyo	-	-	-	-	-
021 Kalijirek	-	-	-	-	-
022 Candiwulan	-	-	-	-	-
023 Kawedusan	-	-	-	-	-
024 Kebumen	1	127	6	4	10
025 Kutosari	-	-	-	-	-
026 Bumirejo	-	-	-	-	-
027 Gemeksekti	-	-	-	-	-
028 Karang Sari	-	-	-	-	-
029 Jemur	-	-	-	-	-

Sumber Data : UPTD Dikpora Kecamatan Kebumen

Tabel 4.2 :

Banyaknya TK Swasta Di Kecamatan Kebumen Dirinci Menurut Banyaknya Sekolah, Murid, dan Guru Per Desa/Kelurahan, 2015

Desa/Kelurahan	Negeri	Murid	Guru		
			PNS	Non PNS	Jumlah
(1)	(2)	(4)	(5)	(6)	(7)
<i>Jumlah 2014</i>	47	2.025	27	168	195
Jumlah	47	2.034	27	166	193
001 Muktisari	-	-	-	-	-
002 Murtirejo	-	-	-	-	-
003 Depokrejo	1	36	-	2	2
004 Mengkowo	1	30	-	3	3
005 Gesikan	1	26	1	2	3
006 Kalibagor	1	38	-	3	3
007 Argopeni	2	76	-	5	5
008 Jatisari	1	31	1	3	4
009 Kalirejo	2	48	1	4	5
010 Selang	1	30	1	3	4
011 Adikarso	1	54	-	5	5
012 Tamanwinangu	4	148	4	10	14
013 Panjer	4	86	3	7	10
014 Kembaran	1	36	1	3	4
015 Sumberadi	2	78	-	9	9
016 Wonosari	1	54	-	4	4
017 Roworejo	2	61	1	6	7
018 Tanahsari	1	36	-	3	3
019 Bandung	1	39	-	4	4
020 Candimulyo	1	18	-	2	2
021 Kalijirek	1	20	-	2	2
022 Candiwulan	0	-	-	-	-
023 Kawedusan	2	291	-	34	34
024 Kebumen	7	349	4	25	29
025 Kutosari	2	104	1	7	8
026 Bumirejo	4	269	6	12	18
027 Gemeksekti	1	14	1	1	2
028 Karang Sari	1	26	1	2	3
029 Jemur	1	36	1	5	6

Sumber Data : UPTD Dikpora Kecamatan Kebumen

Tabel 4.3 : Banyaknya SD Negeri Di Kecamatan Kebumen Dirinci Menurut Banyaknya Sekolah, Murid, dan Guru Per Desa/Kelurahan, 2015

Desa/Kelurahan	Negeri	Murid	Guru		
			PNS	Non PNS	Jumlah
(1)	(2)	(4)	(5)	(6)	(7)
<i>Jumlah 2014</i>	63	10.843	475	194	669
Jumlah	63	10.816	471	194	665
001 Muktisari	1	136	6	2	8
002 Murtirejo	1	140	7	4	11
003 Depokrejo	2	239	14	3	17
004 Mengkowo	1	212	7	5	12
005 Gesikan	1	216	9	6	15
006 Kalibagor	2	350	12	6	18
007 Argopeni	1	263	10	5	15
008 Jatisari	3	398	23	10	33
009 Kalirejo	3	387	22	6	28
010 Selang	2	404	17	8	25
011 Adikarso	2	272	14	4	18
012 Tamanwinangu	5	907	46	24	70
013 Panjer	5	931	45	13	58
014 Kembaran	1	166	7	2	9
015 Sumberadi	1	208	6	4	10
016 Wonosari	3	497	17	7	24
017 Roworejo	1	257	11	3	14
018 Tanahsari	2	404	13	8	21
019 Bandung	2	420	13	6	19
020 Candimulyo	1	166	7	3	10
021 Kalijirek	2	177	14	5	19
022 Candiwulan	2	238	15	4	19
023 Kawedusan	1	108	7	3	10
024 Kebumen	4	688	29	12	41
025 Kutosari	5	1026	36	15	51
026 Bumirejo	4	769	26	12	38
027 Gemeksekti	2	296	16	5	21
028 Karang Sari	2	329	15	5	20
029 Jemur	1	212	7	4	11

Sumber Data : UPTD Dikpora Kecamatan Kebumen

Tabel 4.4 :

Banyaknya SD Swasta Di Kecamatan Kebumen Dirinci Menurut Banyaknya Sekolah, Murid, dan Guru Per Desa/Kelurahan, 2015

Desa/Kelurahan	Negeri	Murid	Guru		
			PNS	Non PNS	Jumlah
(1)	(2)	(4)	(5)	(6)	(7)
<i>Jumlah 2014</i>	5	1.195	-	99	99
Jumlah	5	1.219	-	99	99
001 Muktisari	-	-	-	-	-
002 Murtirejo	-	-	-	-	-
003 Depokrejo	-	-	-	-	-
004 Mengkowo	-	-	-	-	-
005 Gesikan	-	-	-	-	-
006 Kalibagor	-	-	-	-	-
007 Argopeni	-	-	-	-	-
008 Jatisari	-	-	-	-	-
009 Kalirejo	-	-	-	-	-
010 Selang	-	-	-	-	-
011 Adikarso	-	-	-	-	-
012 Tamanwinangu	-	-	-	-	-
013 Panjer	1	246	-	16	16
014 Kembaran	1	366	-	39	39
015 Sumberadi	-	-	-	-	-
016 Wonosari	-	-	-	-	-
017 Roworejo	-	-	-	-	-
018 Tanahsari	-	-	-	-	-
019 Bandung	-	-	-	-	-
020 Candimulyo	-	-	-	-	-
021 Kalijirek	-	-	-	-	-
022 Candiwulan	-	-	-	-	-
023 Kawedusan	1	363	-	27	27
024 Kebumen	1	188	-	10	10
025 Kutosari	-	-	-	-	-
026 Bumirejo	1	56	-	7	7
027 Gemeksekti	-	-	-	-	-
028 Karang Sari	-	-	-	-	-
029 Jemur	-	-	-	-	-

Sumber Data : UPTD Dikpora Kecamatan Kebumen

Tabel 4.5 : Banyaknya MI Negeri Di Kecamatan Kebumen Dirinci Menurut Banyaknya Sekolah, Murid, dan Guru Per Desa/Kelurahan, 2015

Desa/Kelurahan	Sekolah	Murid	Guru
(1)	(2)	(3)	(4)
<i>Jumlah 2014</i>	2	733	43
Jumlah	2	752	44
001 Muktisari	1	346	22
002 Murtirejo	-	-	-
003 Depokrejo	-	-	-
004 Mengkowo	-	-	-
005 Gesikan	-	-	-
006 Kalibagor	-	-	-
007 Argopeni	-	-	-
008 Jatisari	-	-	-
009 Kalirejo	-	-	-
010 Selang	-	-	-
011 Adikarso	-	-	-
012 Tamanwinangun	-	-	-
013 Panjer	-	-	-
014 Kembaran	-	-	-
015 Sumberadi	-	-	-
016 Wonosari	-	-	-
017 Roworejo	-	-	-
018 Tanahsari	-	-	-
019 Bandung	-	-	-
020 Candimulyo	-	-	-
021 Kalijirek	-	-	-
022 Candiwulan	-	-	-
023 Kawedusan	-	-	-
024 Kebumen	-	-	-
025 Kutosari	-	-	-
026 Bumirejo	-	-	-
027 Gemeksekti	1	406	22
028 Karang Sari	-	-	-
029 Jemur	-	-	-

Sumber Data : Dikpora Kabupaten Kebumen

Tabel 4.6 :

Banyaknya MI Swasta Di Kecamatan Kebumen Dirinci Menurut Banyaknya Sekolah, Murid, dan Guru Per Desa/Kelurahan, 2015

Desa/Kelurahan	Sekolah	Murid	Guru
(1)	(2)	(3)	(4)
<i>Jumlah 2014</i>	9	1.111	86
Jumlah	9	1.116	86
001 Muktisari	-	-	-
002 Murtirejo	1	128	9
003 Depokrejo	1	162	10
004 Mengkowo	-	-	-
005 Gesikan	-	-	-
006 Kalibagor	1	69	8
007 Argopeni	-	-	-
008 Jatisari	2	279	21
009 Kalirejo	-	-	-
010 Selang	-	-	-
011 Adikarso	1	139	10
012 Tamanwinangun	-	-	-
013 Panjer	-	-	-
014 Kembaran	-	-	-
015 Sumberadi	1	107	10
016 Wonosari	-	-	-
017 Roworejo	-	-	-
018 Tanahsari	-	-	-
019 Bandung	-	-	-
020 Candimulyo	-	-	-
021 Kalijirek	-	-	-
022 Candiwulan	-	-	-
023 Kawedusan	1	92	9
024 Kebumen	-	-	-
025 Kutosari	-	-	-
026 Bumirejo	-	-	-
027 Gemeksekti	-	-	-
028 Karang Sari	1	140	9
029 Jemur	-	-	-

Sumber Data : Dikpora Kabupaten Kebumen

Tabel 4.7 : Banyaknya SMP Negeri Di Kecamatan Kebumen Dirinci Menurut Banyaknya Sekolah, Murid, dan Guru Per Desa/Kelurahan, 2015

Desa/Kelurahan	Sekolah	Murid	Guru
(1)	(2)	(4)	(7)
<i>Jumlah 2014</i>	7	5.290	270
Jumlah	7	5.305	271
001 Muktisari	-	-	-
002 Murtirejo	-	-	-
003 Depokrejo	-	-	-
004 Mengkowo	-	-	-
005 Gesikan	-	-	-
006 Kalibagor	-	-	-
007 Argopeni	-	-	-
008 Jatisari	-	-	-
009 Kalirejo	-	-	-
010 Selang	-	-	-
011 Adikarso	-	-	-
012 Tamanwinangun	1	765	40
013 Panjer	-	-	-
014 Kembaran	-	-	-
015 Sumberadi	1	760	40
016 Wonosari	-	-	-
017 Roworejo	-	-	-
018 Tanahsari	-	-	-
019 Bandung	-	-	-
020 Candimulyo	-	-	-
021 Kalijirek	-	-	-
022 Candiwulan	-	-	-
023 Kawedusan	-	-	-
024 Kebumen	4	2.842	155
025 Kutosari	-	-	-
026 Bumirejo	1	938	36
027 Gemeksekti	-	-	-
028 Karang Sari	-	-	-
029 Jemur	-	-	-

Sumber Data : *Dikpora Kabupaten Kebumen*

Tabel 4.8 :

Banyaknya SMP Swasta Di Kecamatan Kebumen Dirinci Menurut Banyaknya Sekolah, Murid, dan Guru Per Desa/Kelurahan, 2015

Desa/Kelurahan	Sekolah	Murid	Guru
(1)	(2)	(4)	(7)
<i>Jumlah 2014</i>	11	3.519	212
Jumlah	11	3.450	212
001 Muktisari	-	-	-
002 Murtirejo	-	-	-
003 Depokrejo	-	-	-
004 Mengkowo	-	-	-
005 Gesikan	-	-	-
006 Kalibagor	-	-	-
007 Argopeni	-	-	-
008 Jatisari	-	-	-
009 Kalirejo	-	-	-
010 Selang	-	-	-
011 Adikarso	-	-	-
012 Tamanwinangun	1	32	9
013 Panjer	-	-	-
014 Kembaran	-	-	-
015 Sumberadi	1	284	19
016 Wonosari	-	-	-
017 Roworejo	-	-	-
018 Tanahsari	-	-	-
019 Bandung	-	-	-
020 Candimulyo	-	-	-
021 Kalijirek	-	-	-
022 Candiwulan	-	-	-
023 Kawedusan	-	-	-
024 Kebumen	6	1.941	113
025 Kutosari	2	1.090	53
026 Bumirejo	1	103	18
027 Gemeksekti	-	-	-
028 Karangsari	-	-	-
029 Jemur	-	-	-

Sumber Data : Dikpora Kabupaten Kebumen

Tabel 4.9 : Banyaknya MTs Negeri Di Kecamatan Kebumen Dirinci Menurut Banyaknya Sekolah, Murid, dan Guru Per Desa/Kelurahan, 2015

Desa/Kelurahan	Sekolah	Murid	Guru
(1)	(2)	(4)	(7)
<i>Jumlah 2014</i>	2	1.766	117
Jumlah	2	1.733	119
001 Muktisari	-	-	-
002 Murtirejo	-	-	-
003 Depokrejo	-	-	-
004 Mengkowo	-	-	-
005 Gesikan	-	-	-
006 Kalibagor	-	-	-
007 Argopeni	-	-	-
008 Jatisari	-	-	-
009 Kalirejo	-	-	-
010 Selang	-	-	-
011 Adikarso	-	-	-
012 Tamanwinangun	1	956	66
013 Panjer	-	-	-
014 Kembaran	-	-	-
015 Sumberadi	-	-	-
016 Wonosari	-	-	-
017 Roworejo	-	-	-
018 Tanahsari	-	-	-
019 Bandung	-	-	-
020 Candimulyo	-	-	-
021 Kalijirek	-	-	-
022 Candiwulan	-	-	-
023 Kawedusan	-	-	-
024 Kebumen	1	777	53
025 Kutosari	-	-	-
026 Bumirejo	-	-	-
027 Gemeksekti	-	-	-
028 Karang Sari	-	-	-
029 Jemur	-	-	-

Sumber Data : Dikpora Kabupaten Kebumen

Tabel 4.10 :

Banyaknya MTs Swasta Di Kecamatan Kebumen Dirinci Menurut Banyaknya Sekolah, Murid, dan Guru Per Desa/Kelurahan, 2015

Desa/Kelurahan	Sekolah	Murid	Guru
(1)	(2)	(4)	(7)
<i>Jumlah 2014</i>	5	1.116	98
Jumlah	5	1.136	98
001 Muktisari	-	-	-
002 Murtirejo	-	-	-
003 Depokrejo	-	-	-
004 Mengkowo	-	-	-
005 Gesikan	-	-	-
006 Kalibagor	-	-	-
007 Argopeni	-	-	-
008 Jatisari	-	-	-
009 Kalirejo	-	-	-
010 Selang	-	-	-
011 Adikarso	-	-	-
012 Tamanwinangun	-	-	-
013 Panjer	-	-	-
014 Kembaran	-	-	-
015 Sumberadi	1	159	13
016 Wonosari	-	-	-
017 Roworejo	-	-	-
018 Tanahsari	-	-	-
019 Bandung	-	-	-
020 Candimulyo	-	-	-
021 Kalijirek	-	-	-
022 Candiwulan	-	-	-
023 Kawedusan	-	-	-
024 Kebumen	1	289	21
025 Kutosari	-	-	-
026 Bumirejo	1	489	43
027 Gemeksekti	1	115	10
028 Karangsari	1	84	11
029 Jemur	-	-	-

Sumber Data : Dikpora Kabupaten Kebumen

Tabel 4.11 : Banyaknya SMA Negeri Di Kecamatan Kebumen Dirinci Menurut Banyaknya Sekolah, Murid, dan Guru Per Desa/Kelurahan, 2015

Desa/Kelurahan	Sekolah	Murid	Guru
(1)	(2)	(4)	(7)
<i>Jumlah 2014</i>	2	3.080	110
Jumlah	2	3.050	114
001 Muktisari	-	-	-
002 Murtirejo	-	-	-
003 Depokrejo	-	-	-
004 Mengkowo	-	-	-
005 Gesikan	-	-	-
006 Kalibagor	-	-	-
007 Argopeni	-	-	-
008 Jatisari	-	-	-
009 Kalirejo	-	-	-
010 Selang	-	-	-
011 Adikarso	-	-	-
012 Tamanwinangun	-	-	-
013 Panjer	-	-	-
014 Kembaran	-	-	-
015 Sumberadi	-	-	-
016 Wonosari	-	-	-
017 Roworejo	-	-	-
018 Tanahsari	-	-	-
019 Bandung	-	-	-
020 Candimulyo	-	-	-
021 Kalijirek	-	-	-
022 Candiwulan	-	-	-
023 Kawedusan	-	-	-
024 Kebumen	1	1.546	57
025 Kutosari	-	-	-
026 Bumirejo	-	-	-
027 Gemeksekti	-	-	-
028 Karang Sari	1	1.504	57
029 Jemur	-	-	-

Sumber Data : Dikpora Kabupaten Kebumen

Tabel 4.12 :

Banyaknya SMASwasta Di Kecamatan Kebumen Dirinci Menurut Banyaknya Sekolah, Murid, dan Guru Per Desa/Kelurahan, 2015

Desa/Kelurahan	Sekolah	Murid	Guru
(1)	(2)	(4)	(7)
<i>Jumlah 2014</i>	3	478	52
Jumlah	3	494	58
001 Muktisari	-	-	-
002 Murtirejo	-	-	-
003 Depokrejo	-	-	-
004 Mengkowo	-	-	-
005 Gesikan	-	-	-
006 Kalibagor	-	-	-
007 Argopeni	-	-	-
008 Jatisari	-	-	-
009 Kalirejo	-	-	-
010 Selang	-	-	-
011 Adikarso	-	-	-
012 Tamanwinangun	-	-	-
013 Panjer	-	-	-
014 Kembaran	-	-	-
015 Sumberadi	1	172	20
016 Wonosari	-	-	-
017 Roworejo	-	-	-
018 Tanahsari	-	-	-
019 Bandung	-	-	-
020 Candimulyo	-	-	-
021 Kalijirek	-	-	-
022 Candiwulan	-	-	-
023 Kawedusan	-	-	-
024 Kebumen	1	132	18
025 Kutosari	-	-	-
026 Bumirejo	1	190	20
027 Gemeksekti	-	-	-
028 Karangsari	-	-	-
029 Jemur	-	-	-

Sumber Data : Dikpora Kabupaten Kebumen

Tabel 4.13 : Banyaknya MA Negeri Di Kecamatan Kebumen Dirinci Menurut Banyaknya Sekolah, Murid, dan Guru Per Desa/Kelurahan, 2015

Desa/Kelurahan	Sekolah	Murid	Guru
(1)	(2)	(4)	(7)
<i>Jumlah 2014</i>	2	3.121	103
Jumlah	2	3.121	103
001 Muktisari	-	-	-
002 Murtirejo	-	-	-
003 Depokrejo	-	-	-
004 Mengkowo	-	-	-
005 Gesikan	-	-	-
006 Kalibagor	-	-	-
007 Argopeni	-	-	-
008 Jatisari	-	-	-
009 Kalirejo	-	-	-
010 Selang	-	-	-
011 Adikarso	-	-	-
012 Tamanwinangun	-	-	-
013 Panjer	1	1.546	53
014 Kembaran	-	-	-
015 Sumberadi	-	-	-
016 Wonosari	-	-	-
017 Roworejo	-	-	-
018 Tanahsari	-	-	-
019 Bandung	-	-	-
020 Candimulyo	-	-	-
021 Kalijirek	-	-	-
022 Candiwulan	-	-	-
023 Kawedusan	-	-	-
024 Kebumen	-	-	-
025 Kutosari	-	-	-
026 Bumirejo	-	-	-
027 Gemeksekti	-	-	-
028 Karang Sari	1	1.575	50
029 Jemur	-	-	-

Sumber Data : Dikpora Kabupaten Kebumen

Tabel 4.14 :

Banyaknya MA Swasta Di Kecamatan Kebumen Dirinci Menurut Banyaknya Sekolah, Murid, dan Guru Per Desa/Kelurahan, 2015

Desa/Kelurahan	Sekolah	Murid	Guru
(1)	(2)	(4)	(7)
<i>Jumlah 2014</i>	3	846	66
Jumlah	3	786	61
001 Muktisari	-	-	-
002 Murtirejo	-	-	-
003 Depokrejo	-	-	-
004 Mengkowo	-	-	-
005 Gesikan	-	-	-
006 Kalibagor	-	-	-
007 Argopeni	-	-	-
008 Jatisari	-	-	-
009 Kalirejo	-	-	-
010 Selang	-	-	-
011 Adikarso	-	-	-
012 Tamanwinangun	-	-	-
013 Panjer	-	-	-
014 Kembaran	-	-	-
015 Sumberadi	-	-	-
016 Wonosari	-	-	-
017 Roworejo	-	-	-
018 Tanahsari	-	-	-
019 Bandung	-	-	-
020 Candimulyo	-	-	-
021 Kalijirek	-	-	-
022 Candiwulan	-	-	-
023 Kawedusan	-	-	-
024 Kebumen	2	403	31
025 Kutosari	-	-	-
026 Bumirejo	1	383	30
027 Gemeksekti	-	-	-
028 Karang Sari	-	-	-
029 Jemur	-	-	-

Sumber Data : Dikpora Kabupaten Kebumen

Tabel 4.15 : Banyaknya SMK Negeri Di Kecamatan Kebumen Dirinci Menurut Banyaknya Sekolah, Murid, dan Guru Per Desa/Kelurahan, 2015

Desa/Kelurahan	Sekolah	Murid	Guru
(1)	(2)	(4)	(7)
<i>Jumlah 2014</i>	2	3.043	194
Jumlah	2	3.157	196
001 Muktisari	-	-	-
002 Murtirejo	-	-	-
003 Depokrejo	-	-	-
004 Mengkowo	-	-	-
005 Gesikan	-	-	-
006 Kalibagor	-	-	-
007 Argopeni	-	-	-
008 Jatisari	-	-	-
009 Kalirejo	-	-	-
010 Selang	-	-	-
011 Adikarso	-	-	-
012 Tamanwinangun	-	-	-
013 Panjer	-	-	-
014 Kembaran	-	-	-
015 Sumberadi	1	1.773	122
016 Wonosari	-	-	-
017 Roworejo	-	-	-
018 Tanahsari	-	-	-
019 Bandung	-	-	-
020 Candimulyo	-	-	-
021 Kalijirek	-	-	-
022 Candiwulan	-	-	-
023 Kawedusan	-	-	-
024 Kebumen	1	1.384	74
025 Kutosari	-	-	-
026 Bumirejo	-	-	-
027 Gemeksekti	-	-	-
028 Karang Sari	-	-	-
029 Jemur	-	-	-

Sumber Data : Dikpora Kabupaten Kebumen

Tabel 4.16 :

Banyaknya SMK Swasta Di Kecamatan Kebumen Dirinci Menurut Banyaknya Sekolah, Murid, dan Guru Per Desa/Kelurahan, 2015

Desa/Kelurahan	Sekolah	Murid	Guru
(1)	(2)	(4)	(7)
<i>Jumlah 2014</i>	17	11.340	668
Jumlah	17	11.403	666
001 Muktisari	1	30	13
002 Murtirejo	-	-	-
003 Depokrejo	-	-	-
004 Mengkowo	-	-	-
005 Gesikan	-	-	-
006 Kalibagor	-	-	-
007 Argopeni	-	-	-
008 Jatisari	-	-	-
009 Kalirejo	-	-	-
010 Selang	-	-	-
011 Adikarso	-	-	-
012 Tamanwinangun	1	56	9
013 Panjer	-	-	-
014 Kembaran	-	-	-
015 Sumberadi	2	432	48
016 Wonosari	-	-	-
017 Roworejo	-	-	-
018 Tanahsari	-	-	-
019 Bandung	-	-	-
020 Candimulyo	-	-	-
021 Kalijirek	-	-	-
022 Candiwulan	-	-	-
023 Kawedusan	1	209	29
024 Kebumen	6	3.803	221
025 Kutosari	2	1.938	92
026 Bumirejo	2	2.461	116
027 Gemeksekti	-	-	-
028 Karang Sari	2	2.474	138
029 Jemur	-	-	-

Sumber Data : Dikpora Kabupaten Kebumen

Tabel 4.17 : Banyaknya Akademi /Perguruan Tinggi Di Kecamatan Kebumen Dirinci Menurut Desa/Kelurahan, 2015

Desa/Kelurahan	Sekolah		
	Negeri	Swasta	Jumlah
(1)	(2)	(3)	(4)
Jumlah	1	4	5
001 Muktisari	-	-	-
002 Murtirejo	-	-	-
003 Depokrejo	-	-	-
004 Mengkowo	-	-	-
005 Gesikan	-	-	-
006 Kalibagor	-	-	-
007 Argopeni	-	-	-
008 Jatisari	-	-	-
009 Kalirejo	-	-	-
010 Selang	-	-	-
011 Adikarso	-	-	-
012 Tamanwinangun	-	-	-
013 Panjer	1	1	2
014 Kembaran	-	-	-
015 Sumberadi	-	-	-
016 Wonosari	-	-	-
017 Roworejo	-	-	-
018 Tanahsari	-	-	-
019 Bandung	-	-	-
020 Candimulyo	-	-	-
021 Kalijirek	-	-	-
022 Candiwulan	-	-	-
023 Kawedusan	-	-	-
024 Kebumen	-	2	2
025 Kutosari	-	-	-
026 Bumirejo	-	1	1
027 Gemeksekti	-	-	-
028 Karang Sari	-	-	-
029 Jemur	-	-	-

Sumber Data : Podes

Tabel 4.18 :

**Banyaknya Sekolah Luar Biasa(SLB) Di
Kecamatan Kebumen Dirinci Menurut
Desa/Kelurahan, 2015**

Desa/Kelurahan	Sekolah		
	Negeri	Swasta	Jumlah
(1)	(2)	(3)	
Jumlah	1	-	1
001 Muktisari	-	-	-
002 Murtirejo	-	-	-
003 Depokrejo	-	-	-
004 Mengkowo	-	-	-
005 Gesikan	-	-	-
006 Kalibagor	-	-	-
007 Argopeni	-	-	-
008 Jatisari	-	-	-
009 Kalirejo	-	-	-
010 Selang	-	-	-
011 Adikarso	-	-	-
012 Tamanwinangun	1	-	1
013 Panjer	-	-	-
014 Kembaran	-	-	-
015 Sumberadi	-	-	-
016 Wonosari	-	-	-
017 Roworejo	-	-	-
018 Tanahsari	-	-	-
019 Bandung	-	-	-
020 Candimulyo	-	-	-
021 Kalijirek	-	-	-
022 Candiwulan	-	-	-
023 Kawedusan	-	-	-
024 Kebumen	-	-	-
025 Kutosari	-	-	-
026 Bumirejo	-	-	-
027 Gemeksekti	-	-	-
028 Karangsari	-	-	-
029 Jemur	-	-	-

Sumber Data : Podas

Tabel 4.19: Banyaknya Pondok Pesantren dan Seminari/Sejenisnya Di Kecamatan Kebumen Dirinci Menurut Desa/Kelurahan, 2015

Desa/Kelurahan	Pondok Pesantren	Seminari/ Sejenisnya
(1)	(2)	(3)
Jumlah	22	-
001 Muktisari	-	-
002 Murtirejo	1	-
003 Depokrejo	1	-
004 Mengkowo	-	-
005 Gesikan	-	-
006 Kalibagor	1	-
007 Argopeni	-	-
008 Jatisari	-	-
009 Kalirejo	1	-
010 Selang	-	-
011 Adikarso	2	-
012 Tamanwinangun	1	-
013 Panjer	-	-
014 Kembaran	-	-
015 Sumberadi	2	-
016 Wonosari	-	-
017 Roworejo	-	-
018 Tanahsari	1	-
019 Bandung	1	-
020 Candimulyo	-	-
021 Kalijirek	-	-
022 Candiwulan	-	-
023 Kawedusan	1	-
024 Kebumen	1	-
025 Kutosari	2	-
026 Bumirejo	6	-
027 Gemeksekti	1	-
028 Karang Sari	-	-
029 Jemur	-	-

Sumber Data : KUA Kecamatan Kebumen

Tabel 4.20 : Banyaknya Tempat Ibadah Masjid dan Mushola Di Kecamatan Kebumen Dirinci Menurut Desa/Kelurahan , 2015

Desa/Kelurahan	Masjid	Langgar/ Mushola
(1)	(2)	(3)
Jumlah	89	65
001 Muktisari	3	2
002 Murtirejo	2	7
003 Depokrejo	3	-
004 Mengkowo	2	1
005 Gesikan	2	-
006 Kalibagor	2	1
007 Argopeni	2	5
008 Jatisari	3	5
009 Kalirejo	3	-
010 Selang	3	-
011 Adikarso	2	-
012 Tamanwinangun	8	-
013 Panjer	8	7
014 Kembaran	1	-
015 Sumberadi	1	-
016 Wonosari	4	2
017 Roworejo	3	-
018 Tanahsari	5	5
019 Bandung	3	2
020 Candimulyo	1	-
021 Kalijirek	1	-
022 Candiwulan	2	4
023 Kawedusan	2	1
024 Kebumen	5	10
025 Kutosari	2	3
026 Bumirejo	4	4
027 Gemeksekti	4	1
028 Karang Sari	5	1
029 Jemur	3	4

Sumber Data : KUA Kecamatan Kebumen

Tabel 4.21 : Banyaknya Tempat Ibadah Gereja Khatolik dan Gereja Kristen Di Kecamatan Kebumen Dirinci Menurut Desa/Kelurahan, 2015

Desa/Kelurahan	Gereja Khatolik	Gereja Kristen
(1)	(2)	(3)
Jumlah	4	2
001 Muktisari	-	-
002 Murtirejo	-	-
003 Depokrejo	-	-
004 Mengkowo	-	-
005 Gesikan	-	-
006 Kalibagor	-	-
007 Argopeni	-	-
008 Jatisari	-	-
009 Kalirejo	-	-
010 Selang	-	-
011 Adikarso	-	-
012 Tamanwinangun	-	-
013 Panjer	-	1
014 Kembaran	-	-
015 Sumberadi	-	-
016 Wonosari	-	-
017 Roworejo	-	-
018 Tanahsari	-	-
019 Bandung	-	-
020 Candimulyo	-	-
021 Kalijirek	-	-
022 Candiwulan	-	-
023 Kawedusan	-	-
024 Kebumen	4	1
025 Kutosari	-	-
026 Bumirejo	-	-
027 Gemeksekti	-	-
028 Karang Sari	-	-
029 Jemur	-	-

Sumber Data : KUA Kecamatan Kebumen

Tabel 4.22 :

Banyaknya Tempat Ibadah PuraVihara dan Klenteng Di Kecamatan Kebumen Dirinci Menurut Desa/Kelurahan, 2015

Desa/Kelurahan	Pura	Vihara	Klenteng
(1)	(2)	(3)	(4)
Jumlah	-	1	1
001 Muktisari	-	-	-
002 Murtirejo	-	-	-
003 Depokrejo	-	-	-
004 Mengkowo	-	-	-
005 Gesikan	-	-	-
006 Kalibagor	-	-	-
007 Argopeni	-	-	-
008 Jatisari	-	-	-
009 Kalirejo	-	-	-
010 Selang	-	-	-
011 Adikarso	-	-	-
012 Tamanwinangun	-	-	-
013 Panjer	-	-	-
014 Kembaran	-	-	-
015 Sumberadi	-	-	-
016 Wonosari	-	-	-
017 Roworejo	-	-	-
018 Tanahsari	-	-	-
019 Bandung	-	-	-
020 Candimulyo	-	-	-
021 Kalijirek	-	-	-
022 Candiwulan	-	-	-
023 Kawedusan	-	-	-
024 Kebumen	-	1	1
025 Kutosari	-	-	-
026 Bumirejo	-	-	-
027 Gemeksekti	-	-	-
028 Karang Sari	-	-	-
029 Jemur	-	-	-

Sumber Data : KUA Kecamatan Kebumen

Tabel 4.23 : Jumlah Jamaah Haji di Kecamatan Kebumen , 2014- 2015

Uraian	2014	2015
(1)	(2)	(3)
1. Jamaah Haji Menurut Jenis Kelamin		
- Laki - laki	94	88
- Perempuan	81	108
2. Jamaah Haji Menurut Kelompok Umur		
- < 29	17	4
- 30 - 39	16	26
- 40 - 49	15	51
- 50 - 59	31	62
- 60 - 69	54	32
- > 70	42	21
3. Jamaah Haji Menurut Tingkat Pendidikan		
- Tidak Tamat Sd	-	-
- Tamat SD	70	71
- Tamat SLTP	19	20
- Tamat SLTA	35	55
- Tamat Akademi/PT	51	50
4. Jamaah Haji Tidak Kembali sebab		
- Meninggal	2	3
- Hilang	-	-
- Lainnya	-	-

Sumber Data : Kantor Kementerian Agama Kab. Kebumen

Tabel 4.24 :

Banyaknya Rumah Sakit Umum dan Rumah Sakit Bersalin Di Kecamatan Kebumen Dirinci Menurut Desa/Kelurahan, 2015

Desa/Kelurahan	Rumah Sakit Umum		Rumah Sakit Bersalin	
	Pemerintah	Swasta	Pemerintah	Swasta
(1)	(2)	(3)	(4)	(5)
<i>Jumlah 2014</i>	1	5	-	1
Jumlah	1	4	-	1
001 Muktisari	1	-	-	-
002 Murtirejo	-	-	-	-
003 Depokrejo	-	-	-	-
004 Mengkowo	-	-	-	-
005 Gesikan	-	-	-	-
006 Kalibagor	-	-	-	-
007 Argopeni	-	-	-	-
008 Jatisari	-	-	-	-
009 Kalirejo	-	-	-	-
010 Selang	-	-	-	-
011 Adikarso	-	-	-	-
012 Tamanwinangun	-	-	-	-
013 Panjer	-	1	-	1
014 Kembaran	-	-	-	-
015 Sumberadi	-	-	-	-
016 Wonosari	-	-	-	-
017 Roworejo	-	-	-	-
018 Tanahsari	-	-	-	-
019 Bandung	-	-	-	-
020 Candimulyo	-	-	-	-
021 Kalijirek	-	-	-	-
022 Candiwulan	-	-	-	-
023 Kawedusan	-	-	-	-
024 Kebumen	-	2	-	-
025 Kutosari	-	-	-	-
026 Bumirejo	-	1	-	-
027 Gemeksekti	-	-	-	-
028 Karang Sari	-	-	-	-
029 Jemur	-	-	-	-

Sumber Data : Podes

Tabel 4.25 : Banyaknya Puskesmas dan Puskesmas Pembantu Di Kecamatan Kebumen Dirinci Menurut Desa/Kelurahan, 2015

Desa/Kelurahan	Puskesmas		Puskesmas Pembantu
	Perawatan	Non Perawatan	
(1)	(2)	(3)	(4)
<i>Jumlah 2013</i>	-	3	6
Jumlah	-	3	6
001 Muktisari	-	-	-
002 Murtirejo	-	-	-
003 Depokrejo	-	-	-
004 Mengkowo	-	-	-
005 Gesikan	-	-	-
006 Kalibagor	-	-	-
007 Argopeni	-	-	-
008 Jatisari	-	1	-
009 Kalirejo	-	-	-
010 Selang	-	-	1
011 Adikarso	-	-	-
012 Tamanwinangun	-	-	1
013 Panjer	-	-	-
014 Kembaran	-	1	-
015 Sumberadi	-	-	-
016 Wonosari	-	-	-
017 Roworejo	-	-	-
018 Tanahsari	-	-	1
019 Bandung	-	-	-
020 Candimulyo	-	-	-
021 Kalijirek	-	-	1
022 Candiwulan	-	-	-
023 Kawedusan	-	-	-
024 Kebumen	-	-	1
025 Kutosari	-	1	-
026 Bumirejo	-	-	-
027 Gemeksekti	-	-	-
028 Karang Sari	-	-	1
029 Jemur	-	-	-

Sumber Data : UPTD Puskesmas di Kec. Kebumen

Tabel 4.26 :

Banyaknya Poliklinik/Balai Pengobatan, Tempat Praktek Dokter dan Tempat Praktek Bidan Di Kecamatan Kebumen Dirinci Menurut Desa/Kelurahan, 2015

Desa/Kelurahan	Poliklinik/ Balai Pengobatan	Tempat Praktek Dokter	Tempat Praktek Bidan
(1)	(2)	(3)	(4)
Jumlah	-	30	47
001 Muktisari	-	2	2
002 Murtirejo	-	1	1
003 Depokrejo	-	-	2
004 Mengkowo	-	-	1
005 Gesikan	-	1	-
006 Kalibagor	-	-	2
007 Argopeni	-	-	1
008 Jatisari	-	-	2
009 Kalirejo	-	2	2
010 Selang	-	2	3
011 Adikarso	-	-	3
012 Tamanwinangun	-	1	4
013 Panjer	-	1	2
014 Kembaran	-	-	1
015 Sumberadi	-	-	1
016 Wonosari	-	1	1
017 Roworejo	-	-	2
018 Tanahsari	-	-	1
019 Bandung	-	-	1
020 Candimulyo	-	-	1
021 Kalijirek	-	1	1
022 Candiwulan	-	-	1
023 Kawedusan	-	4	-
024 Kebumen	2	6	3
025 Kutosari	3	1	-
026 Bumirejo	2	3	5
027 Gemeksekti	-	2	2
028 Karang Sari	-	2	2
029 Jemur	-	-	-

Sumber Data : Podes

Tabel 4.27 : Banyaknya PKD dan Posyandu Di Kecamatan Kebumen Dirinci Menurut Desa/Kelurahan, 2015

Desa/Kelurahan	PKD	Posyandu
(1)	(2)	(3)
Jumlah	13	148
001 Muktisari	1	5
002 Murtirejo	1	2
003 Depokrejo	1	4
004 Mengkowo	1	3
005 Gesikan	-	5
006 Kalibagor	-	4
007 Argopeni	1	5
008 Jatisari	-	6
009 Kalirejo	-	5
010 Selang	-	9
011 Adikarso	-	5
012 Tamanwinangun	-	10
013 Panjer	1	12
014 Kembaran	-	3
015 Sumberadi	1	2
016 Wonosari	-	9
017 Roworejo	-	4
018 Tanahsari	-	5
019 Bandung	-	4
020 Candimulyo	1	2
021 Kalijirek	-	2
022 Candiwulan	1	3
023 Kawedusan	1	2
024 Kebumen	-	7
025 Kutosari	-	6
026 Bumirejo	-	7
027 Gemeksekti	-	8
028 Karangsari	-	5
029 Jemur	3	4

Sumber Data : Podes

Tabel 4.28 :

**Banyaknya Tenaga Kesehatan Yang Bekerja Di
Puskesmas Wilayah Kecamatan Kebumen , 2015**

Jenis Imunisasi	Jumlah
(1)	(5)
<i>Jumlah Tahun 2014</i>	94
Jumlah	101
01. Dokter Umum	3
02. Dokter Spesialis	-
03. Dokter Gigi	3
04. Bidan	22
05. Bidan Desa	13
06. Apoteker	1
07. APK/AKL	1
07. Asisten Apoteker	2
08. PKM	2
09. Epidemiolog Kesehatan	3
10. Entomolog Kesehatan	-
11. Sanitarian	4
12. Nutrisionis	3
13. Perawat	21
14. Perawat Gigi	3
15. Perekam Medis	1
16. Radiografer	-
17. Analis/Pranata Laborat Kes	4
18. Fisioterapi	-
19. Perawat Anestesi	-
20. Teknik Elektro Medis	-
21. Kesehatan Masyarakat	3
22. PKU/PKE/Pek. Kes SMP	-
23. SPPH	-
24. Penjaga Kesehatan Tk. I	-
25. Pekarya Kesehatan/SMA	11
26. Lainnya	1

Sumber Data : UPTD Puskesmas di Kec. Kebumen

Tabel 4.29 : Banyaknya Penduduk Yang Mendapat Imunisasi Di Kecamatan Kebumen Dirinci Menurut Jenis Imunisasi, 2015

Jenis Imunisasi	Jumlah Penduduk Yang diimunisasi
(1)	(2)
<i>Jumlah Tahun 2014</i>	30.713
Jumlah	29.909
01. BCG	1.952
02. HBO	1.692
03. DPT-HB 1	1.818
04. DPT-HB 2	1.921
05. DPT-HB 3	1.925
06. POLIO 1	1.971
07. POLIO 2	1.833
08. POLIO 3	1.888
09. POLIO 4	1.866
10. Campak Bayi	1.858
11. TT 1 - Ibu Hamil	56
12. TT 2 - Ibu Hamil	56
13. TT 3 - Ibu Hamil	252
14. TT 4 - Ibu Hamil	246
15. TT 5 - Ibu Hamil	331
16. TT 1 - Wanita Usia Subur	271
17. TT 2 - Wanita Usia Subur	75
18. TT 3 - Wanita Usia Subur	281
19. TT 4 - Wanita Usia Subur	361
20. TT 5 - Wanita Usia Subur	332
21. DT - Anak SD Kelas I	2.168
22. TT - Anak SD Kelas II	2.412
23. TT - Anak SD Kelas III	2.171
24. Campak Anak SD Kelas I	2.173

Sumber Data : UPTD Puskesmas di Kec. Kebumen

Tabel 4.30 :

Banyaknya Penderita Penyakit Tertentu Yang Rawat Jalan Di Kecamatan Kebumen Dirinci Menurut Jenis Penyakit, 2015

Jenis Penyakit	Penderita Rawat Jalan
(1)	(2)
<i>Jumlah Tahun 2014</i>	15.157
Jumlah	13.994
01. Kolera	-
02. Diare	2.165
03. Desentri	170
04. Tifoid	556
05. TB Paru BTA +	41
06. TB Paru Klinik	137
07. TB Lain	-
08. Difteri	-
09. Batuk Rejan	-
10. Tetanus	-
11. Kusta	6
12. Poliomyelitis Akut	-
13. Campak	1
14. Radang Hati Menular	-
15. Rabies	-
16. DBD (DHF)	29
17. Malaria (Malaria Klinis)	-
18. Infeksi Gondok	-
19. Sifilis	5
20. Filariasis	-
21. Pneumonia	717
22. Tetanus Neonotorum	-
23. Penyakit Cardiovaculer	1.801
24. Diabetes Militus	485
25. Anemia	2
26. Gizi Buruk	5
27. Gizi Kurang	32
28. ISPA	7.842
29. Lainnya	-

Sumber Data : UPTD Puskesmas di Kec. Kebumen

Tabel 4.31 : Banyaknya Posyandu Di Kecamatan Kebumen Dirinci Menurut Desa/Kelurahan, 2015

Desa/Kelurahan	posyandu	
	Jumlah	Melapor
(1)	(2)	(3)
<i>Jumlah Tahun 2014</i>	147	147
Jumlah	147	147
001 Muktisari	4	4
002 Murtirejo	2	2
003 Depokrejo	4	4
004 Mengkowo	3	3
005 Gesikan	5	5
006 Kalibagor	4	4
007 Argopeni	5	5
008 Jatisari	6	6
009 Kalirejo	5	5
010 Selang	9	9
011 Adikarso	5	5
012 Tamanwinangun	10	10
013 Panjer	12	12
014 Kembaran	3	3
015 Sumberadi	2	2
016 Wonosari	9	9
017 Roworejo	4	4
018 Tanahsari	5	5
019 Bandung	4	4
020 Candimulyo	2	2
021 Kalijirek	2	2
022 Candiwulan	3	3
023 Kawedusan	2	2
024 Kebumen	7	7
025 Kutosari	6	6
026 Bumirejo	7	7
027 Gemeksekti	8	8
028 Karangsari	5	5
029 Jemur	4	4

Sumber Data : UPTD Puskesmas di Kec. Kebumen

Tabel 4.32 :

Banyaknya Balita Yang Memiliki Kartu Menuju Sehat(KMS) Di Kecamatan Kebumen Dirinci Menurut Desa/Kelurahan, 2015

Desa/Kelurahan	Banyak Balita	
	Jumlah	Memiliki KMS
(1)	(2)	(3)
<i>Jumlah Tahun 2014</i>	8.201	8.201
Jumlah	6.735	6.735
001 Muktisari	140	140
002 Murtirejo	73	73
003 Depokrejo	225	225
004 Mengkowo	136	136
005 Gesikan	129	129
006 Kalibagor	230	230
007 Argopeni	204	204
008 Jatisari	371	371
009 Kalirejo	234	234
010 Selang	242	242
011 Adikarso	210	210
012 Tamanwinangun	325	325
013 Panjer	287	287
014 Kembaran	66	66
015 Sumberadi	82	82
016 Wonosari	343	343
017 Roworejo	179	179
018 Tanahsari	227	227
019 Bandung	194	194
020 Candimulyo	92	92
021 Kalijirek	77	77
022 Candiwulan	108	108
023 Kawedusan	87	87
024 Kebumen	392	392
025 Kutosari	422	422
026 Bumirejo	434	434
027 Gemeksekti	524	524
028 Karang Sari	464	464
029 Jemur	238	238

Sumber Data : UPTD Puskesmas di Kec. Kebumen

Bab V

Pertanian

<http://kebumentab.bps.go.id>

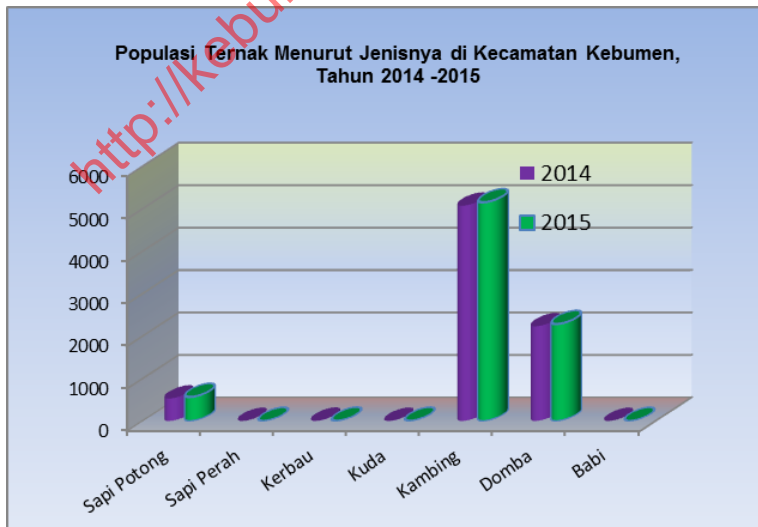
<http://kebumenkab.bps.go.id>

BAB V

PERTANIAN

Pada tahun 2015 produksi padi sawah Kecamatan Kebumen .mencapai 29.860,2 ton dengan luas panen sebesar 4.490 Ha. Selama musim tanam tahun 2015 produksi palawija yang ada di Kecamatan Kebumen meliputi Kacang Kedelai sebesar 114,99 ton dengan luas panen 119 Ha dan Kacang Hijau dengan produksi 1023,56 ton dan luas panen 811 Ha.

Populasi ternak pada tahun 2015 untuk ternak sapi potong mencapai 565 ekor, ternak kerbau sebanyak 4 ekor, ternak Kuda sebanyak 3 ekor, ternak kambing sebanyak 5150 ekor dan ternak domba sebanyak 2283 ekor



Tabel : 5.1

Luas Panen Padi Sawah dan Palawija Di Kecamatan
Kebumen, 2014 - 2015 (Ha)

Uraian	2014	2015
(1)	(2)	(3)
01. Padi		
Padi Sawah	4.520	4.490
Padi Ladang	-	-
02. Palawija		
Jagung	-	-
Ketela Pohon	-	-
Ketela Rambat	-	-
Kacang Tanah	-	-
Kacang Kedelai	66	119
Kacang Hijau	512	811

Sumber data : Dinas Pertanian Kabupaten Kebumen

Tabel : 5.2

**Produksi Padi Sawah dan Palawija Di Kecamatan
Kebumen, 2014 - 2015 (Ton)**

Uraian	2014	2015
(1)	(2)	(3)
01. Padi		
Padi Sawah	25.849,79	29.860,20
Padi Ladang	-	-
02. Palawija		
Jagung	-	-
Ketela Pohon	-	-
Ketela Rambat	-	-
Kacang Tanah	-	-
Kacang Kedelai	69,04	114,99
Kacang Hijau	467,95	1.023,56

Sumber data : BPS Kabupaten Kebumen

Tabel : 5.3

**Luas Panen dan Produksi Tanaman Sayuran Di
Kecamatan Kebumen, 2015**

Uraian	Luas Panen/Jumlah Pohon	Produksi
	(Ha/Bt)	(Kw)
(1)	(2)	(3)
01. Cabe Besar	-	-
02. Cabe Rawit	-	-
03. Kacang Panjang	-	-
04. Tomat	-	-
05. Ketimun	-	-
06. Terong	-	-
07. Petsai/Sawi	-	-
08. Jamur	-	-
09. Kangkung	-	-
10. Bayam	-	-
11. Petai	110	43
12. Melinjo	245	187

Sumber data : BPS Kabupaten Kebumen

Tabel : 5.4

**Jumlah Pohon dan Produksi Tanaman Buah Buahan
Di Kecamatan Kebumen, 2015**

Jenis Tanaman	Jumlah Pohon (Batang/Rumpun)	Produksi (Kw)
(1)	(2)	(3)
01. Pisang	25.957	28.330
02. Pepaya	672	463
03. Jeruk Siam	-	-
04. Semangka	-	-
05. Bengkoang	-	-
06. Belimbing	102	77
07. Durian	-	-
08. Mangga	1.971	1.976
09. Alpokat	75	21
10. Jambu Biji	612	474
11. Jambu Air	350	333
12. Sukun	79	57
13. Nangka	263	384
14. Rambutan	72	36
15. Duku/Langsar	-	-
16. Sirsak	108	3
17. Nanas	-	-
18. Salak	-	-
19. Sawo	292	87
20. Jeruk Besar	-	-
21. Manggis	-	-
22. Markisa	-	-

Sumber data : BPS Kabupaten Kebumen

Tabel : 5.5**Populasi Ternak Di Kecamatan Kebumen,
2014 - 2015**

Jenis Ternak	2014	2015
(1)	(2)	(3)
01. Sapi Perah	-	-
02. Sapi Potong	528	565
03. Kerbau	6	4
04. Kuda	3	3
05. Kambing	5.070	5.150
06. Domba	2.230	2.283
07. Babi	-	-

Sumber data : BPS Kabupaten Kebumen

Tabel : 5.6 **Populasi Unggas Di Kecamatan Kebumen, 2014 - 2015**

Jenis Ternak	2014	2015
(1)	(2)	(3)
01. Ayam Ras Petelur	-	-
02. Ayam Ras Pedaging	-	-
03. Itik	6.632	6.698
04. Burung Puyuh	200	200
05. Angsa	156	157
06. Itik Manila	3.570	3.624

Sumber data : BPS Kabupaten Kebumen

Tabel : 5.7

**Pemotongan Ternak yang Tercatat dan
Perkiraan Ternak Yang Tidak Tercatat Di
Kecamatan Kebumen, 2015**

Jenis Ternak	Jumlah Pemotongan Ternak Tercatat	Perkiraan Pemotongan Ternak Tidak Tercatat
(1)	(2)	(3)
01. Sapi Perah	-	-
02. Sapi Potong	2.971	13
03. Kerbau	-	-
04. Kuda	-	-
05. Kambing	-	300
06. Domba	-	45
07. Babi	-	-

Sumber data : BPS Kabupaten Kebumen

Tabel : 5.8 Luas Lahan Dan Produksi Penangkapan /Budidaya Ikan Darat Di Kecamatan Kebumen, 2015

Jenis Ternak	Luas Areal (Ha)	Produksi (Kg)
(1)	(2)	(3)
01. Kolam	2,24	19.427
02. Tambak	-	-
03. Keramba dan Jaring Ap	-	-
04. Sungai	36,90	28.890,79
05. Rawa	9,00	87.630,81
06. Waduk	-	-
07. Genangan dan Sawah	-	12.743,44

Sumber data : BPS Kabupaten Kebumen

Tabel : 5.9

**Produksi Budidaya Ikan Di Kolam Menurut
Jenis Ikan Di Kecamatan Kebumen, 2014-2015**

Jenis Ternak	2014	2015
(1)	(2)	(3)
01. Tawes	-	-
02. Karper	-	-
03. Gurameh	2.105,00	320,55
04. Nila	1.415,00	725,23
05. Mujahir	-	-
06. Lele	43.676,00	18.303,84
07. Patin	75,00	77,50
08. Bawal	-	-
09. Sepat	-	-
10. Balut	-	-

Sumber data : BPS Kabupaten Kebumen

Tabel : 5.10 Produksi Ikan Di Sungai Menurut Jenis Ikan Di Kecamatan Kebumen, 2014-2015 (Kg)

Jenis Ternak	2014	2015
(1)	(2)	(3)
01. Tawes	2.715	3.927
02. Karper	-	-
03. Gurameh	-	-
04. Nila	2.253,60	2.253,60
05. Mujahir	1.094,95	1.094,95
06. Lele	2.888,49	2.888,49
07. Patin	-	-
08. Bawal	-	-
09. Sepat	1.653,50	1.653,50
10. Belut	2.296,56	2.296,56

Sumber data : BPS Kabupaten Kebumen

Tabel : 5.11

**Banyaknya Tanaman Kehutanan Di
Kecamatan Kebumen, 2014-2015
(Batang)**

Jenis Ternak	2014	2015
(1)	(2)	(3)
01. Jati	32.251	32.574
02. Mahoni	14.264	14.407
03. Akasia	3.000	3.030
04. Albasia	42.556	42.982
05. Tanaman Hutan Lainnya	15.829	56.954

Sumber data : BPS Kabupaten Kebumen

DATA

Mencerdaskan Bangsa

ISBN : 978-602-6849-54-0



**BADAN PUSAT STATISTIK
KABUPATEN KEBUMEN**

Jl. Arungbinang No. 17 A Kebumen Telp. 0287381163

Website : <http://kebumenkab.bps.go.id> Email : bps3305@bps.go.id