

KECAMATAN

PASAK TALAWANG DALAM ANGKA

Pasak Talawang Subdistrict in Figures

2016




**BADAN PUSAT STATISTIK
KABUPATEN KAPUAS
BPS-Statistics of Kapuas Regency**

KECAMATAN

PASAK TALAWANG DALAM ANGKA

Pasak Talawang Subdistrict in Figures

2016



KECAMATAN PASAK TALAWANG DALAM ANGKA 2016

Pasak Talawang Subdistrict in Figures 2016

ISBN : 978-602-678-141-3

No. Publikasi/ Publication Number : 62030.1616

Katalog/ Catalogue : 1102001.6203171

Ukuran Buku/ Size Book : 21 cm x 14,8 cm

Jumlah Halaman/ Number of Pages: xxii + 104 halaman/ pages

Naskah/Manuscript :

Badan Pusat Statistik Kabupaten Kapuas

BPS-Statistics of Kapuas Regency

Gambar Kover oleh/ Cover Designed by :

Badan Pusat Statistik Kabupaten Kapuas

BPS-Statistics of Kapuas Regency

Diterbitkan oleh/ Published by :

© **Badan Pusat Statistik Kabupaten Kapuas**

BPS-Statistics of Kapuas Regency

Dicetak oleh/Printed by:

Badan Pusat Statistik Kabupaten Kapuas

BPS-Statistics of Kapuas Regency

Dilarang mengumumkan, mendistribusikan, mengomunikasikan, dan/ atau mengandakan sebagian atau seluruh isi buku ini untuk tujuan komersial tanpa izin tertulis dari Badan Pusat Statistik

Prohibited to announce, distribute, communicate, and/ or copy part or all of this book for commercial purpose without permission from BPS-Statistics Indonesia

TIM PENYUSUN/*DRAFTING TEAM*

Penanggung Jawab Umum/

General Responsible

: Agie

Pembuat Draft/

Draft Maker

: Agung Setyo Pratomo

Hergias Widityasari

Pengumpul Data /

Data Collector

: Ana Anggraeni Puspasari

Penyusun Naskah/

Author Manuscript

: Ana Anggraeni Puspasari

Tata Letak/*Layouter*

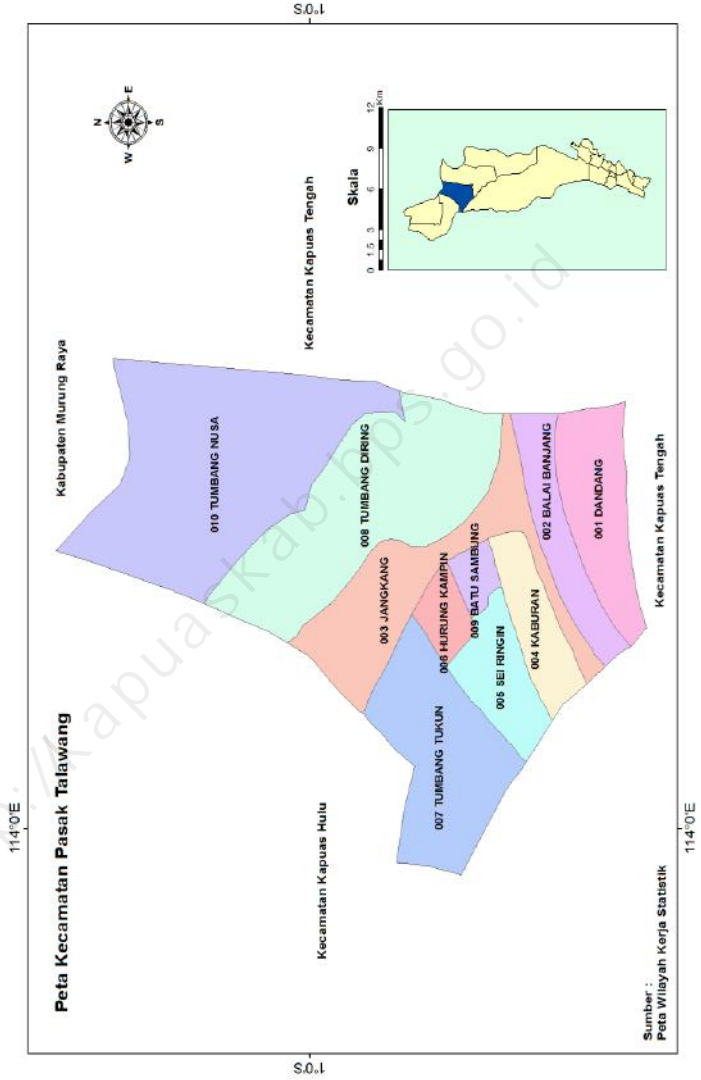
: Hergias Widityasari

Pengolah Data/*Data Processing* : Ana Anggraeni Puspasari

Gambar Kulit/*Cover Design* : Ana Anggraeni Puspasari

Penyunting/*Editor* : Hergias Widityasari

Peta Administrasi Kecamatan Pasak Talawang Administration Map of Pasak Talawang Subdistrict



**KEPALA BADAN PUSAT STATISTIK
KABUPATEN KAPUAS**
Chief of Statistics of Kapuas Regency



Agie, S.H., M. Hum.

KATA PENGANTAR

Kecamatan Pasak Talawang Dalam Angka 2016 merupakan kelanjutan dari publikasi tahun sebelumnya yang diterbitkan secara berkala oleh Badan Pusat Statistik (BPS) Kabupaten Kapuas. Publikasi ini merupakan upaya dalam mengembangkan perstatistikan daerah dengan menyediakan data yang terpadu bagi para *stakeholder* khususnya di daerah Kecamatan Pasak Talawang.

Dalam penyusunan publikasi ini, data yang dihimpun selain bersumber dari data primer juga dari data sekunder, baik dari instansi pemerintah maupun swasta. Seperti halnya pada publikasi terdahulu, dilakukan penyempurnaan, penambahan dan penyederhanaan tabel-tabel sesuai dengan kebutuhan pengguna data.

Meskipun telah diupayakan kelengkapan dan penyempurnaan data yang disajikan, namun masih terasa belum dapat memenuhi kebutuhan pemakai data. Karena itu saran, pendapat dan kritik yang konstruktif dari berbagai pihak sangat diharapkan, guna perbaikan dan penyempurnaan publikasi ini di masa yang akan datang.

Kepada semua pihak baik Dinas/Instansi/Lembaga Pemerintah maupun swasta yang telah membantu dalam menyediakan data, kami sampaikan ucapan terima kasih. Kiranya kerja sama yang baik ini dapat lebih ditingkatkan.

Semoga penyajian data statistik ini dapat bermanfaat bagi kita semua, terutama dalam rangka menyusun dan melaksanakan pembangunan.

Kuala Kapuas, Juli 2016

**Kepala Badan Pusat Statistik
Kabupaten Kapuas,**



Agie, M. Hum
NIP.19631011 198403 1 002

PREFACE

***Pasak Talawang Subdistrict in Figures of 2016** is a series of previous publication which are periodically published by BPS of Kapuas. This publication is a work to improve regional statistic which more be useful in analyzing and solving the complex and interrelated problems in this region especially in Pasak Talawang Subdistrict.*

In the preparation of this book, both primary and secondary data where collected from public and private institutions. Like the previous publication, this publication contains some data improvements, additions and simplification of some tables.

Although a great effort for the completion of it had already been made, it could not meet the need of data user. Therefore, readers constructive criticism and suggestion for the completion of the publication are needed in the next time.

Our gratitude goes to all government and private institutions that have already contributed data for its preparation this book. Hopefully, this valuable cooperation can keep being endlessly increased.

We hope this book will be useful for all of us to preparation and implementation of the development.

Kuala Kapuas, July 2016

**Statistics of Kapuas
Regency Chief,**



Agie, M. Hum

NIP.19631011 198403 1 002

DAFTAR ISI/ CONTENTS

Peta Wilayah Kecamatan Pasak Talawang/Map Of Pasak Talawang Subdistrict.....	v
Kepala Badan Pusat Statistik Kabupaten Kapuas / Chief Of Statistics Of Kapuas Regency.....	vii
Kata Pengantar/ Preface.....	ix
Daftar Isi/Contents.....	xi
Daftar Tabel/List Of Tables.....	xiii
Daftar Gambar/List Of Figures.....	xix
Penjelasan Umum/ Explanatory Notes.....	xxi
1. Geografi /Geography.....	3
2. Pemerintahan/ Government.....	13
3. Kependudukan / Population.....	27
4. Sosial/ Social.....	39
5. Pertanian/ Agriculture.....	65
6. Energi/ Energy.....	81
7. Perdagangan/ Trade.....	89
8. Transportasi dan Komunikasi/ Transportation and Communication ..	97

DAFTAR TABEL/ LIST OF TABLES

BAB I. KEADAAN GEOGRAFI/ GEOGRAPHICAL SITUATION

1.1	LETAK, BATAS DAN LUAS KECAMATAN PASAK TALAWANG/ <i>Location, Border and Area of Pasak Talawang District, 2015</i>	6
1.2	LUAS WILAYAH KECAMATAN PASAK TALAWANG MENURUT DESA/ KELURAHAN/ <i>Area of Pasak Talawang District by Villages/ Wards, 2015</i>	7
1.3	JARAK DARI KANTOR DESA KE KANTOR CAMAT (KM)/ <i>Distance Village Office to Capital Subdistrict Office (KM)</i>	8
1.4	LETAK GEOGRAFIS DAN KETINGGIAN DARI PERMUKAAN LAUT KECAMATAN PASAK TALAWANG MENURUT DESA/ KELURAHAN/ <i>Geographical Position and Height of Pasak Talawang District by Village/ Wards, 2015</i>	9

BAB II. PEMERINTAHAN/ GOVERNMENT

2.1	JUMLAH PEGAWAI NEGERI SIPIL (PNS) PADA KANTOR CAMAT DAN KELURAHAN MENURUT TINGKAT PENDIDIKAN DAN JENIS KELAMIN/ <i>Number of Civil Servant at Head of Subdistrict and Village Office by Grade of Education and by Sex, 2015</i>	16
2.2	JUMLAH PEGAWAI NEGERI SIPIL (PNS) PADA KANTOR CAMAT DAN KELURAHAN MENURUT TINGKAT PENDIDIKAN DAN JENIS KELAMIN/ <i>Number of Civil Servant at Head of Subdistrict and Village Office by Grade of Education and by Sex, 2015</i>	17
2.3	JUMLAH DESA/ KELURAHAN, RUKUN WARGA (RW) DAN RUKUN TETANGGA (RT) DI KECAMATAN PASAK TALAWANG/ <i>Number of Village/ Wards, RW, and RT in Pasak Talawang Subdistrict, 2015</i>	18
2.4	NAMA KEPALA DESA DI KECAMATAN PASAK TALAWANG/ <i>Name of Chief of Village/ Ward in Pasak Talawang District, June 2015</i>	19
2.5	DESAA / KELURAHAN MENURUT STATUS HUKUM DI KECAMATAN PASAK TALAWANG / <i>Village / Ward by Law Quoin Pasak Talawang District, 2015</i>	20
2.6	DESAA / KELURAHAN MENURUT STATUS PEMERINTAHAN DI	21

	KECAMATAN PASAK TALAWANG/ Village / Ward by Government <i>Quoin Pasak Talawang District, 2015</i>	
2.7	JUMLAH RUKUN TETANGGA (RT) DAN RUKUN WARGA (RW) MENURUT DESA/ KELURAHAN DI KECAMATAN PASAK TALAWANG/ <i>Number of RT and RW by Village / Ward in Pasak Talawang District,</i> <i>2015</i>	22
2.8	KEBERADAAN BADAN PERWAKILAN DESA/ DEWAN KELURAHAN DI KECAMATAN PASAK TALAWANG/ The Presence of The Representaives <i>Board of The Village/ Ward Council in Pasak Talawang District, 2015</i>	23

BAB III. PENDUDUK DAN KETENAGAKERJAAN/ POPULATION AND EMPLOYMENT

3.1	INDIKATOR KEPENDUDUKAN PASAK TALAWANG/ Population <i>Indicators in Pasak Talawang District, 2015</i>	32
3.2	JUMLAH RUMAH TANGGA, PENDUDUK DAN RASIO JENIS KELAMIN MENURUT DESA/ KELURAHAN DI KECAMATAN PASAK TALAWANG/ <i>Number of Household, Population, and Sex Ratio by Village / Ward in</i> <i>Pasak Talawang District, 2015</i>	33
3.3	KEPADATAN DAN RATA-RATA BANYAKNYA ANGGOTA RUMAH TANGGA MENURUT DESA/ KELURAHAN DI PASAK TALAWANG/ <i>Population Density and Average of Household Member by</i> <i>Village/Ward in Pasak Talawang District, 2015</i>	34
3.4	JUMLAH PENDUDUK MENURUT KELOMPOK UMUR DI KECAMATAN PASAK TALAWANG/ Number of Population by Age Group in Pasak <i>Talawang District, 2015</i>	35
3.5	SUMBER PENGHASILAN UTAMA SEBAGIAN BESAR PENDUDUK DAN SUBSEKTOINYA DI KECAMATAN PASAK TALAWANG/ The Main <i>Income Source of The Majority of Population and Its Sub Sector by</i> <i>village/ward in Pasak Talawang District,2015</i>	36

BAB IV. SOSIAL/ SOCIAL

4.1	KEBERADAAN TEMPAT IBADAH MENURUT DESA/ KELURAHAN DI KECAMATAN PASAK TALAWANG/ Presence of Religious Workshop by <i>Village in Pasak Talawang District, April 2015</i>	44
------------	---	-----------

4.2	KEBERADAAN SARANA PENDIDIKAN MENURUT TINGKAT PENDIDIKAN DAN DESA/ KELURAHAN DI KECAMATAN PASAK TALAWANG/ <i>Presence of School by Level of School and Village/ Ward in Pasak Talawang District, 2015/2015</i>	45
4.3	JUMLAH SEKOLAH, MURID, GURU, DAN RASIO MURID TERHADAP GURU MENURUT TINGKATAN SEKOLAHDI KECAMATAN PASAK TALAWANG/ <i>Number of School, Pupil, Teacher, and Ratio of Pupil to Teacher in Pasak Talawang District, 2015/2015</i>	48
4.4	KEBERADAAN SARANA KESEHATAN MENURUT JENIS SARANA DI KECAMATAN PASAK TALAWANG/ <i>Presence of Healthty Service by Kind of Services Unit in Pasak Talawang District, April 2015</i>	49
4.5	JUMLAH SARANA KESEHATAN MENURUT JENIS SARANA DI KECAMATAN PASAK TALAWANG / <i>Number of Healthty Service by Kind of Services Unit in Pasak Talawang District, 2015</i>	52
4.6	KEBERADAAN TENAGA KESEHATAN DI KECAMATAN PASAK TALAWANG/ <i>Presence of Health Personnel in Pasak Talawang District, April 2015</i>	53
4.7	JUMLAH TENAGA KESEHATAN DI KECAMATAN PASAK TALAWANG/ <i>Number of Health Personnel in Pasak Talawang District, 2015</i>	54
4.8	JUMLAH PENDUDUK BALITA YANG DIIMUNISASI OLEH DINAS KESEHATAN MENURUT JENIS IMUNISASI DI KECAMATAN PASAK TALAWANG/ <i>Number of Population Immunized by Health Service by Kind of Immunization in Pasak Talawang District , 2015</i>	55
4.9	JUMLAH KUNJUNGAN WANITA HAMIL, NIPAS/MENYUSUI, BAYI, DAN ANAK DI KECAMATAN PASAK TALAWANG/ <i>Number of Visited of Pregnancy Woman, Nifas, Baby, and Child in Pasak Talawang District, 2015</i>	56
4.10	JUMLAH PERSALINAN MELALUI RUMAH BERSALIN DAN K.I.A. DI KECAMATAN PASAK TALAWANG/ <i>Number of Birth by Health and KIA in Pasak Talawang District, 2015</i>	57
4.11	JUMLAH KASUS 10 (SEPULUH) PENYAKIT TERBANYAK DI KECAMATAN PASAK TALAWANG/ <i>Number of Cases 10 Deseases Most in Pasak Talawang District, 2015</i>	58
4.12	BANYAKNYA KLINIK KB, AKSEPTOR AKTIF, DAN BARU DI KECAMATAN PASAK TALAWANG/ <i>Number of Family Planning Clinic, Active Acceptor, and New Acceptor in Pasak Talawang Subdistrict, 2015</i>	59
4.13	BANYAKNYA AKSEPTOR KB AKTIF MENURUT JENIS KONTRASEPSI DI	60

KECAMATAN PASAK TALAWANG/ *Number of Active Family Planning Acceptors by Kind of Contraception Currently Used in Pasak Talawang Subdistrict, 2015*

- 4.14 BANYAKNYA AKSEPTOR KB BARU MENURUT JENIS KONTRASEPSI DI KECAMATAN PASAK TALAWANG/** *Number of New Family Planning Acceptors by Kind of Contraception Currently Used in Pasak Talawang Subdistrict, 2015* 61

BAB V. PERTANIAN/ AGRICULTURE

- 5.1 LUAS PANEN SERTA PRODUKSI PADI DAN PALAWIJA DIKECAMATAN PASAK TALAWANG /** *Area Harvested of Paddy and Palawija in Pasak Talawang District, 2015* 70
- 5.2 LUAS PANEN DAN PRODUKSI TANAMAN SAYUR - SAYURAN MENURUT JENIS DI KECAMATAN PASAK TALAWANG/** *Area Harvested Production of Vegetables Plantation by Variety in Pasak Talawang District, 2015* 71
- 5.3 PRODUKSI BUAH - BUAHAN MENURUT JENIS DI KECAMATAN PASAK TALAWANG/** *Production of Fruits Plantation by Variety in Pasak Talawang District, 2015* 72
- 5.4 LUAS AREAL DAN PRODUKSI TANAMAN PERKEBUNAN MENURUT JENIS TANAMAN DI KECAMATAN PASAK TALAWANG/** *Plantation Areas and Its Production by Variety of Plantation in Pasak Talawang District, 2015* 73
- 5.5 POPULASI TERNAK DAN JUMLAH TERNAK YANG DIPOTONG DI KECAMATAN PASAK TALAWANG/** *Population of Livestock and Number of Livestock Slaughtered in Pasak Talawang District, 2015* 74
- 5.6 POPULASI UNGGAS DI KECAMATAN PASAK TALAWANG/** *Number of Fowls in Pasak Talawang District, 2015* 75
- 5.7 PRODUKSI PERIKANAN TANGKAP MENURUT JENIS PERAIRAN DI KECAMATAN PASAK TALAWANG/** *Production of Fisheries by Kind of Watering in Pasak Talawang District, 2015* 76
- 5.8 PRODUKSI PERIKANAN BUDIDAYA MENURUT JENIS PERAIRAN DI KECAMATAN PASAK TALAWANG/** *Number of General Fisheries Ship/ Boat by Kind in Pasak Talawang District, 2015* 77

BAB VI. ENERGI/ ENERGY

- 6.1 DESA/ KELURAHAN MENURUT BAHAN BAKAR YANG DIGUNAKAN OLEH SEBAGIAN BESAR KELUARGA UNTUK MEMASAK/ Village/ Ward by Fuel are Used by most of Family for cooking, 2015** 84
- 6.2 DESA/ KELURAHAN MENURUT KEBERADAAN PENERANGAN JALAN DESA/ Village/ Ward by The Existence of The Village Street Lighting, 2015** 85

BAB VII. PERDAGANGAN/ TRADE

- 7.1 DESA/ KELURAHAN MENURUT KEBERADAAN SARANA PEREKONOMIAN DI KECAMATAN PASAK TALAWANG / Village/ Ward by Fuel are Used by Existence Means for The Economy in Pasak Talawang District, April 2015** 92
- 7.2 DESA/ KELURAHAN MENURUT KEBERADAAN BANK DAN KOPERASI/ Village/ Ward by bank and Union in Pasak Talawang, 2015** 93

BAB VIII. TRANSPORTASI dan KOMUNIKASI/ TRANSPORTATION and COMMUNICATION

- 8.1 JARAK TEMPUH DARI DESA KE IBUKOTA KECAMATAN DAN IBUKOTA KABUPATEN DI KECAMATAN PASAK TALAWANG/ The Distance Traveled from Villages to Capital of District and Regency in Pasak Talawang District, 2015** 100
- 8.2 SARANA TRANSPORTASI ANTAR DESA DI KECAMATAN PASAK TALAWANG/ Means of Transportation among Villages in Pasak Talawang , 2015** 101
- 8.3 KEBERADAAN SARANA KOMUNIKASI DI KECAMATAN PASAK TALAWANG/ Presence of Communication Facility in Pasak Talawang District, 2015** 102
- 8.4 BANYAKNYA HOTEL/AKOMODASI LAINNYA DI KECAMATAN DI PASAK TALAWANG/ Number of Hotel and Other Accomodation in Pasak Talawang District, 2015** 104

DAFTAR GAMBAR/ LIST OF FIGURE

Gambar 1.1	Jarak dari kantor Desa ke kantor Camat (KM)	5
<i>Figure</i>	<i>Distance Village Office to Capital Subdistrict Office (KM)</i>	
Gambar 2.1	Jumlah Pegawai Negeri Sipil (PNS) Pada Kantor Camat Menurut Tingkat Pendidikan dan Jenis Kelamin, 2015	15
<i>Figure</i>	<i>Number of Civil Servant at Head of Subdistrict Office by Grade of Education an by Sex, 2015</i>	
Gambar 3.1	Jumlah Penduduk Kecamatan Pasak Talawang Menurut Desa/ Kelurahan, 2015	30
<i>Figure</i>	<i>Population of Subdistrict by Village/ Ward, 2015</i>	
Gambar 3.2	Piramida Penduduk Kecamatan Pasak Talawang, 2015	31
<i>Figure</i>	<i>Pyramid of Population of Pasak Talawang Subdistrict, 2015</i>	
Gambar 4.1	Jumlah Sekolah Menurut Tingkatan Sekolah di Kecamatan Pasak Talawang, 2015	43
<i>Figure</i>	<i>Number of School by Level of School in Pasak Talawang Subdistrict, 2015</i>	
Gambar 5.1	Luas Panen dan Produksi Padi dan Palawija di Kecamatan Pasak Talawang, 2015	69
<i>Figure</i>	<i>Area Harvested and Production of Paddy and Palawija in Pasak Talawang Subdistrict, t 2015</i>	
Gambar 6.1	Desa/ Kelurahan Menurut Bahan Bakar yang digunakan oleh Sebagian Besar Keluarga untuk Memasak, 2015	83
<i>Figure</i>	<i>Village/ Ward by Fuel are Used by most of family for Cooking, 2015</i>	
Gambar 7.1	Banyaknya Warung Kelontong dan Warung Makan Menurut Desa/ Kelurahan di Kecamatan Pasak Talawang, 2015	91
<i>Figure</i>	<i>Number of Grocery Shop and Food Stalls by Village/ Ward in Pasak Talawang Subdistrict, 2015</i>	
Gambar 8.1	Jarak Tempuh dari Kantor Desa ke Ibukota Kecamatan Pasak Talawang, 2015	99
<i>Figure</i>	<i>The Distance Traveled from Villages Office to Capital of Subdistrict and Regency in Pasak Talawang Subdistrict, 2015</i>	

PENJELASAN UMUM

Tanda-tanda, satuan-satuan dan lain-lainnya yang digunakan dalam publikasi ini adalah sebagai berikut:

Tanda-tanda

Data belum tersedia	:	...
Data tidak tersedia	:	NA
Data dapat diabaikan	:	-
Tanda Desimal	:	,
Angka diperbaiki	:	r)
Angka Sementara	:	*)
Angka Sangat Sementara	:	**)
Angka perkiraan	:	e)
Rupiah	:	Rp
Dollar	:	\$

Satuan

Barrel	:	158,99 liter = 0.159 m ³
Bata (untuk garam)	:	500 gram
Batang (untuk sabun)	:	400 gram
Botol	:	700 cc
Helai (untuk kain batik)	:	1-2 m
Kilogram (kg)	:	1000 gram = 10 ons
Kilometer (km)	:	1000 meter
Kuintal (kw)	:	100 kg
Liter (untuk beras)	:	0,8 kg
Long Ton (lgt)	:	1000 kg
Lusin	:	12 buah
Metricubic feet (mcf)	:	0,238 m ³
Metric ton (m.ton)	:	1000 kg=0,98421 longton
Pound	:	0,454 kg
Sak (untuk semen)	:	40 kg dan 50 kg

Satuan lainnya: buah, bungkus, butir, kaleng, pulsa, ton kilometer (ton-km), jam, menit dan persen (%).

EXPLANATORY NOTES

Symbols, units and other which were used in this publication, are as follows:

Symbols

Data not yet available	:	...
Data not available	:	NA
Data negligible	:	-
Decimal Point	:	,
Preliminary figures	:	*)
Very Preliminary figures	:	**)
Estimated figures	:	r)
Rupiahs	:	Rp
Dollar	:	\$

Units

Barrel	:	158,99 liter = 0.159 m ³
Breguetee (for salt)	:	500 gram
Piece (for soap)	:	400 gram
Bottle	:	700 cc
Piece (for batik)	:	1-2 m
Kilograms (kg)	:	1000 gram = 10 ons
Kilometers (km)	:	1000 meter
Quintal (kw)	:	100 kg
Litres (for rice)	:	0,8 kg
Long Ton (lgt)	:	1000 kg
Dozen	:	12 buah
Metricubic feet (mcf)	:	0,238 m ³
Metric ton (m.ton)	:	1000 kg=0,98421 longton
Pound	:	0,454 kg
Sack (forcement)	:	40 kg and 50 kg

Other units: unit, pack, number, tin, pulse, ton-kilometres (ton-km), hour, minute, percent (%).

BAB

Chapter

1

GEOGRAFI

Geography

PENJELASAN TEKNIS

1. **Desa/Kelurahan Tepi Laut** adalah Desa/Kelurahan yang sebagian atau seluruh wilayahnya bersinggungan langsung dengan laut, baik berupa pantai maupun tebing karang.
2. **Desa/Kelurahan bukan tepi laut** adalah Desa/Kelurahan yang wilayahnya tidak bersinggungan langsung dengan laut

TECHNICAL NOTES

1. **Coastal Village/Ward** is a Village/Kelurahan which some areas are intersect/directly adjacent to the sea, either gently sloping/ flat beach or cliffs/reef.
2. **Non Coastal Village/Ward** is a village which has no area that intersect/directly adjacent to the sea.

ULASAN	DESCRIPTION
<p>1. Kecamatan Pasak Talawang merupakan salah satu dari 17 Kecamatan yang ada di wilayah Kabupaten Kapuas dengan luas wilayah 687 Km² (4,58 persen dari luas wilayah Kabupaten Kapuas)</p>	<p>1. <i>Pasak Talawang Subdistrict is one of 17 subdistricts of Kapuas Regency which has area 687 Km² (4,58 percentage of regional area of Kapuas Regency).</i></p>
<p>2. Batas wilayah Kecamatan Pasak Talawang meliputi :</p> <ol style="list-style-type: none"> Sebelah utara berbatas dengan Kecamatan Kapuas Hulu dan Kabupaten Murung Raya, Sebelah barat berbatasan dengan Kabupaten Gunung Mas, Sebelah selatan berbatasan dengan Kecamatan Kapuas Tengah, Sebelah timur berbatasan dengan Kecamatan Kapuas Tengah. 	<p>2. <i>Area Border of Pasak Talawang Subdistrict are:</i></p> <ol style="list-style-type: none"> <i>Northside has boundary with Kpuas Hulu Subdistrict and Murung Raya Regency,</i> <i>Westside has boundary with Gunung Mas Regency,</i> <i>Southside has boundary with Kapuas Tengah,</i> <i>Eastside has boundary with Kapuas Tengah Subdistrict.</i>

Gambar 1.1 Jarak dari Kantor Desa ke Kantor Camat (Km)
Distance Village Office to Capital Subdistrict Office (Km)



Tabel**Letak, Batas dan Luas Kecamatan**

Table

1.1

Location, Border and Area of Pasak Talawang Subdistrict, 2015

	B a t a s/ <i>Border</i>	L u a s/ <i>Area</i>
	(1)	(2)
Utara/ <i>North</i>	Kecamatan Kapuas Hulu dan Kabupaten Murung Raya	687 Km²
Timur/ <i>East</i>	Kecamatan Kapuas Tengah	
Selatan/ <i>South</i>	Kecamatan Kapuas Tengah	
Barat/ <i>West</i>	Kabupaten Gunung Mas	

Sumber : Badan Pusat Statistik Kabupaten Kapuas

Source : BPS - *Statistics of Kapuas Regency*

Tabel

Table

1.2**Luas Wilayah Kecamatan Pasak Talawang
Menurut Desa/ Kelurahan***Area of Pasak Talawang Subdistrict by
Villages/ Wards, 2015*

Desa/ Kelurahan <i>Village/ Ward</i>	Luas/Area <i>(km²)</i>	% terhadap Luas Kecamatan Pasak Talawang <i>% from Pasak Talawang Subdistrict Area</i>
(1)	(2)	(3)
DANDANG	65	9,46
BALAI PANJANG	78	11,35
JANGKANG	161	23,44
KABURAN	12	1,75
SEI RINGIN	52	7,57
HURUNG KAMPIN	20	2,91
TUMBANG TUKUN	97	14,12
TUMBANG DIRING	146	21,25
BATU SAMBUNG	15	2,18
TUMBANG NUSA	41	5,97

Sumber : Badan Pusat Statistik Kabupaten Kapuas

Source : BPS - Statistics of Kapuas Regency

Tabel	Jarak dari Kantor Desa ke Kantor Camat (Km)	
<i>Table</i>	1.3	<i>Distance Village Office to Capital Subdistrict Office (Km)</i>

Desa/ Kelurahan <i>Village/ Ward</i>	Jarak dari Desa ke ibukota Kecamatan (Km) <i>Distance Village to Capital Subdistrict (Km)</i>
(1)	(2)
DANDANG	8
BALAI PANJANG	2
JANGKANG	1
KABURAN	2
SEI RINGIN	20
HURUNG KAMPIN	15
TUMBANG TUKUN	26
TUMBANG DIRING	4
BATU SAMBUNG	12
TUMBANG NUSA	14

Sumber : Badan Pusat Statistik Kabupaten Kapuas
 Source : BPS - *Statistics of Kapuas Regency*

Tabel 1.4

Table

Letak Geografis dan Ketinggian Dari Permukaan Laut Kecamatan Pasak Talawang Menurut Desa/ Kelurahan, 2015

Geographical Position and Height of Pasak Talawang Subdistrict by Village/Ward, 2015

Desa/ Kelurahan <i>Village/ Ward</i>	Letak/Position		Ketinggian dari Permukaan Laut / Height		
	Tepi Laut	Bukan Tepi Laut Pantai	<500 m	500-700 m	>700 m
(1)	(2)	(3)	(4)	(5)	(6)
DANDANG	√	-	√	-	-
BALAI PANJANG	√	-	√	-	-
JANGKANG	√	-	√	-	-
KABURAN	-	√	√	-	-
SEI RINGIN	-	√	√	-	-
HURUNG KAMPIN	-	√	√	-	-
TUMBANG TUKUN	-	√	√	-	-
TUMBANG DIRING	-	√	√	-	-
BATU SAMBUNG	-	√	√	-	-
TUMBANG NUSA	-	√	√	-	-
PASAK TALAWANG	3	7	13	-	-

Sumber: BPS Kabupaten Kapuas

Source: BPS-Statistics of Kapuas Regency

BAB
Chapter

2

PEMERINTAHAN

Government

PENJELASAN TEKNIS

TECHNICAL NOTES

1. **Desa** adalah suatu wilayah yang ditempati sejumlah penduduk sebagai kesatuan masyarakat yang di dalamnya merupakan kesatuan hukum yang memiliki organisasi pemerintahan terendah langsung di bawah camat, dan berhak menyelenggarakan rumah tangganya sendiri (otonomi) dalam ikatan negara kesatuan Republik Indonesia.
1. **The village** is a unit of area occupied by a number of people as the unity of the community including the legal community unit which has the lowest administrative organization and directly under the subdistrict's head and the right to conduct his own household in the bonds of the unitary Republic of Indonesia.

ULASAN

Kecamatan Pasak Talawang terdiri dari 10 desa dengan 29 Rukun Tetangga (RT), dan seluruh desa tersebut adalah desa definitif.

DESCRIPTION

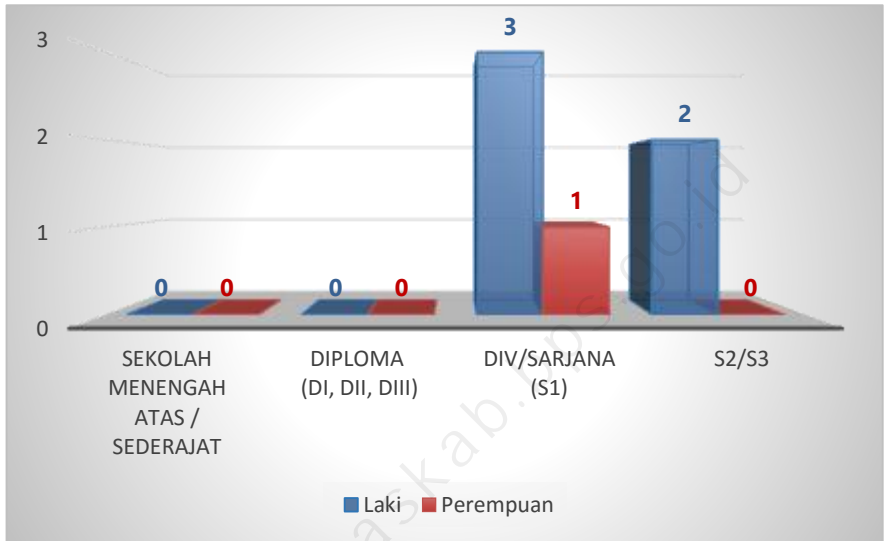
Pasak Talawang Subdistrict has 10 villages consisting 29 Rukun Tetangga (RT) and all of villages is definitive village.

<http://kapuaskab.bps.go.id>

Gambar
Figure

2.1

Jumlah Pegawai Negeri Sipil (PNS) Pada Kantor Camat Menurut Tingkat Pendidikan dan Jenis Kelamin, 2015
Number of Civil Servant at Head of Subdistrict Office by Grade of Education and by Sex, 2015



Tabel
Table

2.1

**Jumlah Pegawai Negeri Sipil (PNS) Pada Kantor
Camat Menurut Tingkat Pendidikan dan Jenis
Kelamin, 2015**
*Number of Civil Servant at Head of Subdistrict Office by
Grade of Education and by Sex, 2015*

Tingkat Pendidikan <i>Grade of Education</i>	Jenis Kelamin		Jumlah <i>Total</i>
	Sex		
	Laki-laki <i>Male</i>	Perempuan <i>Female</i>	
(1)	(2)	(3)	(4)
Sekolah Dasar (SD) / <i>Elementary School</i>	-	-	-
Sekolah Menengah Pertama (SMP) / <i>Junior High School</i>	-	-	-
Sekolah Menengah Atas (SMA) / <i>Senior High School</i>	-	-	-
Diploma (DI, DII, DIII) / <i>Academy</i>	-	-	-
DIV/Sarjana (S1) / <i>University</i>	3	1	4
S2/S3 / <i>Master/Doctor</i>	2	-	2
Jumlah / Total	5	1	6

Sumber : Kantor Camat Pasak Talawang

Source : Head of Pasak Talawang Subdistrict Office

Tabel
Table

2.2

**Jumlah Pegawai Negeri Sipil (PNS) Pada Kantor
Camat Menurut Tingkat Pendidikan dan Jenis
Kelamin, 2015**

*Number of Civil Servant at Head of Subdistrict Office
by Grade of Education and by Sex, 2015*

Golongan/ Pangkat <i>Classification</i>	Jenis Kelamin <i>Sex</i>		Jumlah <i>Total</i>	
	Laki-laki <i>Male</i>	Perempuan <i>Female</i>		
	(1)	(2)		(3)
I	I/a	-	-	-
	I/b	-	-	-
	I/c	-	-	-
	I/d	-	-	-
II	II/a	-	-	-
	II/b	-	-	-
	II/c	-	-	-
	II/d	-	-	-
III	III/a	-	-	-
	III/b	-	-	-
	III/c	3	1	4
	III/d	1	-	1
IV	IV/a	1	-	1
	IV/b	-	-	-
	IV/c	-	-	-
	IV/d	-	-	-
J u m l a h/ Total		4	1	6

Sumber : Kantor Camat Pasak Talawang

Source : Head of Pasak Talawang Subdistrict Office

Tabel
Table

2.3

Jumlah Desa/ Kelurahan, Rukun Warga (RW) dan Rukun Tetangga (RT) di Kecamatan Pasak Talawang, 2015

Number of Village/ Wards, RW, and RT by In Pasak Talawang Subdistrict, 2015

Uraian <i>Description</i>	Subdistrict
(1)	(2)
Ibukota kecamatan	Jangkang
Jumlah Kelurahan	-
Jumlah Desa	10
Jumlah Dusun	-
Jumlah Rukun Warga (RW)	-
Jumlah Rukun Tetangga (RT)	29

Sumber: Kantor Camat Pasak Talawang

Source: Head of Pasak Talawang Subdistrict Office

Tabel
Table

2.4

**Nama Kepala Desa di Kecamatan Pasak Talawang
Keadaan Juni 2015**
*Name of Chief of Village/ Ward in Pasak Talawang
Subdistrict, June 2015*

Desa/Kelurahan <i>Village/ Ward</i>	Nama Kepala Desa/Lurah
(1)	(2)
DANDANG	Jumhadi
BALAI BANJANG	Herdi
JANGKANG	M. Adinata
KABURAN	T. Abdurahman
SEI RINGIN	Jainudin
HURUNG KAMPIN	Tati
TUMBANG TUKUN	Karya
TUMBANG DIRING	Arifin Effendi
BATU SAMBUNG	Supriadie
TUMBANG NUSA	Rudy K Andeng

Sumber: Kantor Camat Pasak Talawang

Source: Head of Pasak Talawang Subdistrict Office

Tabel
Table

2.5

**Desa / Kelurahan Menurut Status Hukum Di
Kecamatan, 2015**
Village / Ward by Law Quo in Subdistrict 2015

Desa/ Kelurahan <i>Village/ Ward</i>	Status Hukum / Law Quo			
	Definitif	Persiapan	UPT	PMST
(1)	(2)	(3)	(4)	(5)
DANDANG	√	-	-	-
BALAI BANJANG	√	-	-	-
JANGKANG	√	-	-	-
KABURAN	√	-	-	-
SEI RINGIN	√	-	-	-
HURUNG KAMPIN	√	-	-	-
TUMBANG TUKUN	√	-	-	-
TUMBANG DIRING	√	-	-	-
BATU SAMBUNG	√	-	-	-
TUMBANG NUSA	√	-	-	-
Jumlah / Total	10	-	-	-

Sumber: Kantor Camat Pasak Talawang

Source: Head of Pasak Talawang Subdistrict Office

Tabel
*Table***2.6****Desa / Kelurahan Menurut Status Pemerintahan Di Kecamatan, 2015***Village / Ward by Government Quo in Subdistrict, 2015*

Desa/Kelurahan <i>Village/ Ward</i>	Status Pemerintahan		
	Desa	Kelurahan	Lainnya
(1)	(2)	(3)	(4)
DANDANG	√	-	-
BALAI BANJANG	√	-	-
JANGKANG	√	-	-
KABURAN	√	-	-
SEI RINGIN	√	-	-
HURUNG KAMPIN	√	-	-
TUMBANG TUKUN	√	-	-
TUMBANG DIRING	√	-	-
BATU SAMBUNG	√	-	-
TUMBANG NUSA	√	-	-

Sumber : BPS Kabupaten Kapuas

Source: BPS-Statistics of Kapuas Regency

Jumlah Rukun Tetangga (RT) dan Rukun Warga (RW) Menurut Desa/Kelurahan di Kecamatan, 2015

Tabel
Table

2.7

Number of RT and RW by Village/Ward in Subdistrict, 2015

Desa/Kelurahan <i>Village/ Ward</i>	Jumlah RT	Jumlah RW
(1)	(2)	(3)
DANDANG	4	-
BALAI BANJANG	2	-
JANGKANG	7	-
KABURAN	2	-
SEI RINGIN	2	-
HURUNG KAMPIN	2	-
TUMBANG TUKUN	3	-
TUMBANG DIRING	2	-
BATU SAMBUNG	2	-
TUMBANG NUSA	3	-

Sumber: Kantor Camat Pasak Talawang

Source: Head of Pasak Talawang Subdistrict Office

Tabel
*Table***2.8**

**Keberadaan Badan Perwakilan Desa/ Dewan
Kelurahan di Kecamatan , 2015**
*The Presence of The Representatives Board of The
Village/ Ward Council in Subdistrict, 2015*

Desa/Kelurahan <i>Village/ Ward</i>	BPD (Ada/Tidak)	Dewan Kelurahan (Ada/Tidak)
(1)	(2)	(3)
DANDANG	√	-
BALAI BANJANG	√	-
JANGKANG	√	-
KABURAN	√	-
SEI RINGIN	√	-
HURUNG KAMPIN	√	-
TUMBANG TUKUN	√	-
TUMBANG DIRING	√	-
BATU SAMBUNG	√	-
TUMBANG NUSA	√	-

Sumber : Kantor Camat Pasak Talawang

Source : Head of Pasak Talawang Subdistrict Office

BAB
Chapter

3

KEPENDUDUKAN

Population

PENJELASAN TEKNIS

1. Sumber utama data kependudukan adalah sensus penduduk yang dilaksanakan setiap sepuluh tahun sekali. Sensus Penduduk telah dilaksanakan sebanyak enam kali sejak Indonesia merdeka yaitu tahun 1961, 1971, 1980, 1990, 2000 dan 2010. Dalam publikasi ini, data hasil SP2010 yang disajikan merupakan angka tetap atau dari hasil pengolahan.
2. **Kepadatan penduduk** adalah banyaknya penduduk per kilometer persegi.
3. **Rasio jenis kelamin** adalah perbandingan antara banyak-nya penduduk laki-laki dengan banyaknya penduduk perempuan pada suatu daerah dan waktu tertentu. Biasanya dinyatakan dengan banyaknya penduduk laki-laki untuk 100 penduduk perempuan.
4. **Rumah tangga** adalah seseorang atau sekelompok orang yang mendiami sebagian atau seluruh bangunan fisik / sensus, dan biasanya tinggal bersama serta pengelolaan makanan dari satu dapur. Yang dimaksud makan dari satu dapur adalah jika pengurusan kebutuhan sehari-harinya dikelola bersama-sama menjadi satu.

TECHNICAL NOTES

1. *The main source of demographic data is the population census, which is conducted every ten years. Population Census has been conducted six times since Indonesia's independence: 1961, 1971, 1980, 1990, 2000 and 2010. In this publication, the data SP2010 presented is a final figure or from the results of processing.*
2. **Population density** is the number of inhabitants per square kilometer.
3. **Sex ratio** is the ratio of males population in a given area and time usually expressed as the number of males for every 100 females.
4. **Household** is an individual or group of people living in a physical/census building unit or part of it and usually commit on a common provision for food and other essential of living. Common provision for food means one organizing daily needs for all of household members.

5. **Rata-rata anggota rumah tangga** adalah angka yang menunjukkan rata-rata jumlah anggota rumah tangga per rumah tangga.

5. ***Average household size*** is the average number of household members per household.

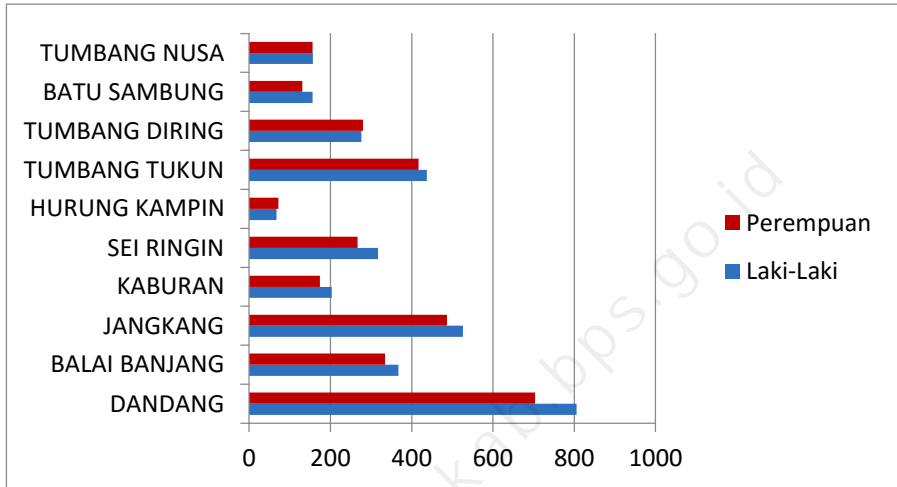
ULASAN

Jumlah penduduk Kecamatan Pasak Talawang tahun 2015 sebanyak 6.334 orang, yang terdiri dari 3.312 orang penduduk laki-laki atau 52,29 persen dan 3.022 orang penduduk perempuan atau 47,71 persen. Tingkat kepadatan penduduk Kecamatan Pasak Talawang rata-rata sebanyak 4 sampai 5 orang per kilometer persegi. Desa terpadat penduduknya adalah Desa Kaburan yaitu rata-rata 31 orang per kilometer persegi dan yang terjarang penduduknya adalah di Desa Tumbang Diring yaitu rata-rata 3 atau 4 orang per kilometer persegi.

DESCRIPTION

Numbers of Pasak Talawang Subdistrict population in year of 2015 are recorded 6,334 people, 3,312 people of male population (52.29 percent) and 3,022 of female population (47.71 percent). Based on the total area, the population density rate is 4 to 5 peoples/km². Kaburan village has the highest population density rate, about 31 people/km². Tumbang Diring village has the smallest population density rate, about 3 to 4 people/km².

Gambar 3.1 Jumlah Penduduk Kecamatan Pasak Talawang Menurut Desa / Kelurahan, 2015
Figure Population of Pasak Talawang Subdistrict by Village/ Ward, 2015

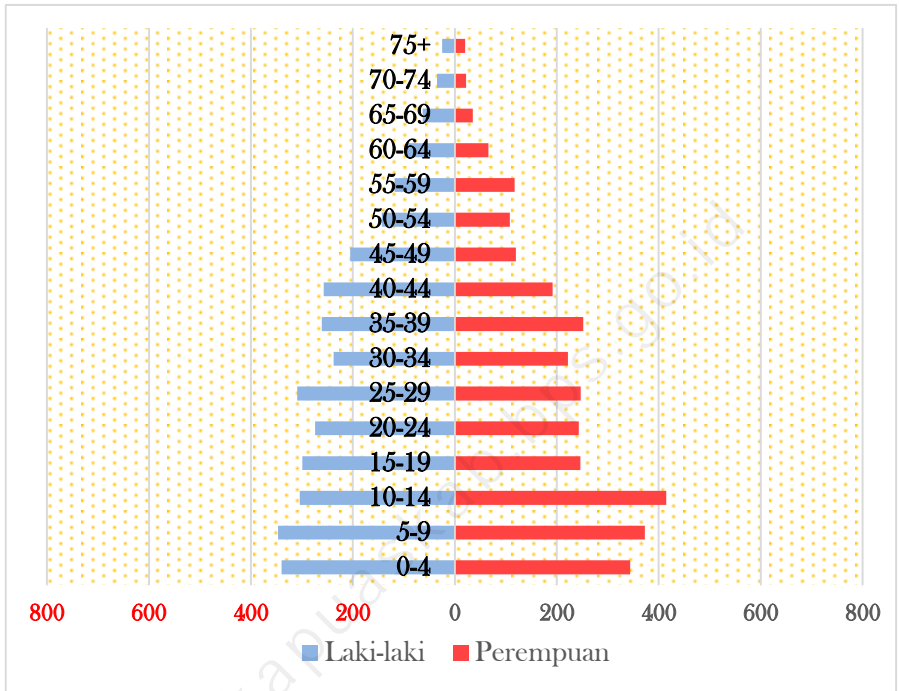


Sumber: BPS Kabupaten Kapuas
Source: BPS-Statistics of Kapuas Regency

Gambar
Figure

3.2

Piramida Penduduk Kecamatan Pasak Talawang 2015
Pyramid of Population of Pasak Talawang Subdistrict 2015



Sumber: BPS Kabupaten Kapuas

Source: BPS-Statistics of Kapuas Regency

Tabel

3.1

Indikator Kependudukan Kecamatan 2015

Table

Population Indicators in Subdistrict, 2015

Uraian <i>Descriptions</i>	Satuan <i>unit</i>	Jumlah <i>Total</i>
(1)	(2)	(3)
Rumah Tangga	Ruta	1 388
Penduduk	Jiwa	6 334
- Laki-laki	Jiwa	3 312
- Perempuan	Jiwa	3 022
Luas Wilayah	Km ²	687
Kepadatan Penduduk	Jiwa/Km ²	9,22
Sex Ratio (L/P)	Persen	109,60
Rata-rata Anggota Rumah Tangga	Jiwa/Ruta	4,56

Sumber: BPS Kabupaten Kapuas

Source: *BPS-Statistics of Kapuas Regency*

Tabel 3.2

Jumlah Rumahtangga, Penduduk dan Rasio Jenis Kelamin Menurut Desa/ Kelurahan Di Kecamatan Pasak Talawang Tahun 2015
Number of Household, Population, and Sex Ratio by Village / Ward in Pasak Talawang Subdistrict, 2015

Kecamatan/ Desa/Kelurahan <i>Subdistrict/ Village/ Ward</i>	Rumah Tangga <i>House- hold</i>	Penduduk / <i>Population</i>			
		Laki- laki <i>Male</i>	Perem- puan <i>Female</i>	Jumlah Total	<i>Rasio Jenis Kelamin Sex Ratio</i>
(1)	(2)	(3)	(4)	(5)	(6)
DANDANG	351	806	704	1 510	114,49
BALAI BANJANG	166	367	334	701	109,88
JANGKANG	213	526	487	1013	108,01
KABURAN	92	203	174	377	116,67
SEI RINGIN	132	317	267	584	118,73
HURUNG KAMPIN	30	67	72	139	93,06
TUMBANG TUKUN	168	437	417	854	104,80
TUMBANG DIRING	108	276	280	556	98,57
BATU SAMBUNG	66	156	131	287	119,08
TUMBANG NUSA	63	157	156	313	100,64

Sumber: BPS Kabupaten Kapuas
 Source: BPS-Statistics of Kapuas Regency

Tabel

Table

3.3

Kepadatan dan Rata-rata Banyaknya Anggota Rumah Tangga Menurut Desa/ Kelurahan Tahun 2015

Population Density and Average of Household Member by Village/Ward in Subdistrict, 2015

Desa/ Kelurahan Village/ Ward	Luas Wilayah Area (Km ²)	Banyaknya Quantity		Kepa- datan Density (jiwa/ Km ²)	Rata-rata per Rumah tangga Average of Household Member
		Penduduk Population	Rumah tangga house- hold		
(1)	(2)	(3)	(4)	(5)	(6)
DANDANG	65	1510	351	23,23	4,30
BALAI BANJANG	78	701	165	8,99	4,25
JANGKANG	161	1013	213	6,29	4,76
KABURAN	12	377	92	31,42	4,10
SEI RINGIN	52	584	132	11,23	4,42
HURUNG KAMPIN	20	139	30	6,95	4,63
TUMBANG TUKUN	97	854	168	8,80	5,08
TUMBANG DIRING	146	556	108	3,81	5,15
BATU SAMBUNG	15	287	66	19,13	4,35
TUMBANG NUSA	41	313	63	7,63	4,97

Sumber: BPS Kabupaten Kapuas

Source: BPS-Statistics of Kapuas Regency

Tabel

3.4

**Jumlah Penduduk Menurut Kelompok Umur
di Kecamatan Pasak Talawang Tahun 2015**

*Number of Population by Age Group in Pasak
Talawang Subdistrict, 2015*

Kelompok Umur <i>Age Group</i>	Laki-laki <i>Male</i>	Perempuan <i>Female</i>	Jumlah <i>Total</i>
(1)	(2)	(3)	(4)
0 – 4	340	344	684
5 – 9	347	373	720
10 – 14	304	415	719
15 – 19	299	246	545
20 – 24	274	243	517
25 – 29	309	247	556
30 – 34	238	222	460
35 – 39	261	252	513
40 – 44	257	192	449
45 – 49	205	120	325
50 – 54	143	108	251
55 – 59	118	117	235
60 – 64	94	66	160
65 – 69	63	35	98
70 – 74	35	22	57
75 +	25	20	45
Jumlah <i>Total</i>	3 312	3 022	6 334

Sumber : BPS Kabupaten Kapuas

Source : BPS-Statistics of Kapuas Regency

**Sumber Penghasilan Utama Sebagian Besar
Penduduk dan Subsektornya di Kecamatan Pasak
Talawang Tahun 2015**

Tabel

3.5

Table

*The Main Income Source of The Majority of
Population and Its Sub Sector by village/ward in
Pasak Talawang Subdistrict, 2015*

Desa/Kelurahan <i>Village/ Ward</i>	Sektor Ekonomi¹⁾ <i>Economy Sector</i>	Sub Sektor <i>Sub Sector</i>
(1)	(2)	(3)
DANDANG	Pertanian	Perkebunan
BALAI BANJANG	Pertanian	Perkebunan
JANGKANG	Pertanian	Perkebunan
KABURAN	Pertanian	Perkebunan
SEI RINGIN	Pertanian	Perkebunan
HURUNG KAMPIN	Pertanian	Perkebunan
TUMBANG TUKUN	Pertanian	Perkebunan
TUMBANG DIRING	Pertanian	Perkebunan
BATU SAMBUNG	Pertanian	Perkebunan
TUMBANG NUSA	Pertanian	Perkebunan

Sumber: BPS Kabupaten Kapuas

Source: BPS-Statistics of Kapuas Regency

BAB **Chapter**

4

S O S I A L

Social

PENJELASAN TEKNIS

TECHNICAL NOTES

1. **Sekolah** adalah lembaga pendidikan formal yang dimulai dari pendidikan dasar, menengah, dan tinggi. Pendidikan yang dicatat adalah pendidikan formal berdasar kurikulum Kementerian Pendidikan dan Kebudayaan, termasuk pendidikan yang diselenggarakan oleh pondok pesantren dengan memakai kurikulum Kementerian Pendidikan dan Kebudayaan, seperti madrasah ibtidaiyah (MI), madrasah tsanawiyah (MTs), dan madrasah aliyah (MA).
 2. **Madrasah ibtidaiyah** adalah lembaga pendidikan berciri khas Islam pada jenjang sekolah dasar (SD). Madrasah tsanawiyah adalah lembaga pendidikan berciri khas Islam pada jenjang sekolah menengah pertama (SMP). Madrasah aliyah adalah lembaga pendidikan berciri khas Islam pada jenjang sekolah menengah atas (SMA).
 3. **Rumah sakit** adalah tempat pemeriksaan dan perawatan kesehatan, biasanya berada di bawah pengawasan dokter/tenaga medis.
1. **School** is a formal education institution starting from primary, secondary and tertiary education. The education data recorded in the survey covering data on formal education based on the curriculum set up by Ministry of Education and Culture including education carried out by muslim boarding school (pondok pesantren) implementing the Ministry of Education and Culture curriculum, such as madrasah ibtidaiyah (Islamic primary school), madrasah tsanawiyah (Islamic junior high school) and madrasah aliyah (Islamic senior high school).
 2. **Madrasah ibtidaiyah** is Islamic school at primary education. Madrasah tsanawiyah is Islamic school at lower secondary education and madrasah aliyah is Islamic school at higher secondary education
 3. **The hospital** is a place for health check, usually controlled/supervised by doctors/medical personnel.

4. **Rumah sakit bersalin/rumah bersalin** adalah rumah sakit yang dilengkapi dengan fasilitas untuk melahirkan, pemeriksaan kehamilan, pemeriksaan ibu dan anak serta berada di bawah pengawasan dokter dan atau bidan senior.
4. **Maternity hospital/maternal health care center** is a hospital completed with health facilities for birth delivery, pregnancy check and consultation and post-natal check, under the supervision of doctor and or senior midwives.
5. **Pusat kesehatan masyarakat (Puskesmas)** adalah unit pelayanan kesehatan milik pemerintah yang bertanggung jawab terhadap pelayanan kesehatan masyarakat untuk wilayah kecamatan. Tim puskesmas sesuai jadwal dapat melakukan kegiatan puskesmas keliling ke tempat-tempat tertentu dalam wilayah kerjanya, untuk mendekatkan pelayanan dengan masyarakat.
5. **Public health centre (PHC)** is a health centre provided by the government that is responsible for the delivery of health services to the community at the subdistrict level. Officials in the PHC as scheduled can provide health services in their working areas in the effort of closing their services to the community through mobile PHC program.
6. **Puskesmas pembantu (Pustu)** yaitu unit pelayanan kesehatan masyarakat yang membantu kegiatan puskesmas di sebagian dari wilayah kerja. Pada beberapa daerah balai pengobatan telah berubah fungsi menjadi pustu walaupun papan nama masih tertulis balai pengobatan.
6. **Subsidiary public health centre** is a health facility that assist the public health centre in its part of working area. In several regions, health check points (balai pengobatan) has changes their status into subsidiary public health centre, although their sign written in the board remains unchanged.
7. **Apotik** adalah tempat penjualan obat yang mempunyai izin operasi dari Kementerian Kesehatan, u.p Badan POM, di bawah pengawasan apoteker.
7. **Pharmacy** is a place of selling medicines having permit operation from the Ministry of Health, through The National Agency of Drug and Food Control, under the control of pharmacist.

-
8. **Bencana alam** adalah bencana yang diakibatkan oleh peristiwa atau serangkaian peristiwa yang disebabkan oleh alam, antara lain berupa gempa bumi, tsunami, gunung meletus, banjir, kekeringan, angin topan dan tanah longsor (UU No. 24 tahun 2007).
8. **Natural disaster** is disaster that is caused by a natural occurrence or a series of natural occurrences that includes earthquake, tsunami, volcanic eruption, flood, drought, cyclone and landslide (Law No. 24 of 2007).

<http://kapuaskab.bps.go.id>

ULASAN

Terdapat fasilitas pendidikan mulai setingkat SD, SMP, SMA/SMK di kecamatan Pasak Talawang. Jumlah SD/ sederajat sebanyak 15 unit, SMP/ Sederajat 5 unit, dan SMA/ SMK sebanyak 2 unit.

Selain itu, terdapat juga fasilitas kesehatan di Kecamatan Pasak Talawang, antara lain Puskesmas, Pustu, Posyandu, dan Polindes. Jenis penyakit dengan kasus terbanyak adalah ISPA yang banyak disebabkan akibat kabut asap pada tahun 2015.

DESCRIPTION

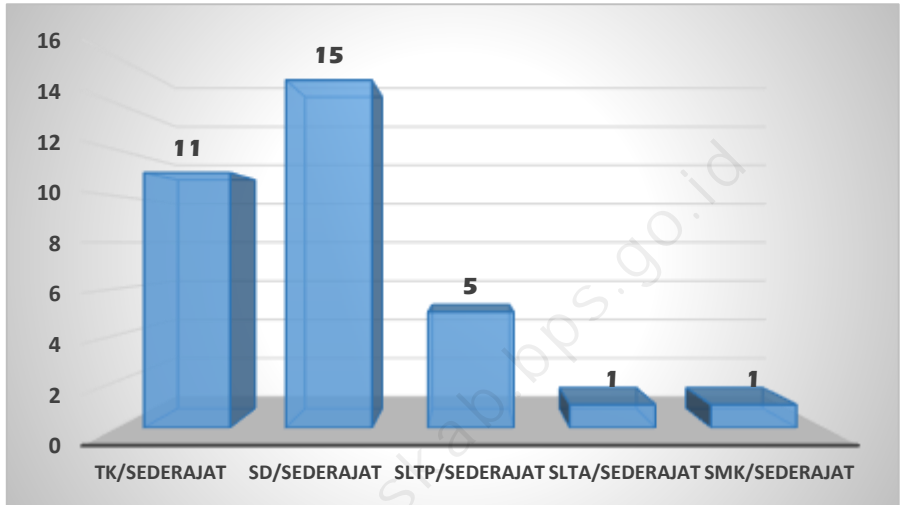
There are educational facilities from elementary-junior-high school or equal degree in every Pasak Talawang subdistrict. The number of elementary school/equal degree is 15 units, number of junior high school/equal degree is 5 units, and number of high school/vocational school is 2 units.

There are also healthy facilities in Pasak Talawang subdistrict such as: public health center, pustu, posyandu, and polindes. The most common case of disease in Kapuas Regency is a respiratory infection because of haze in 2015

Gambar
Figure

4.1

**Jumlah Sekolah Menurut Tingkatan Sekolah Di
Kecamatan Pasak Talawang 2015**
*Number of School by Level of School in Pasak Talawang
Subdistrict 2015*



Tabel
Table

4.1

**Keberadaan Tempat Ibadah Menurut Desa/
Kelurahan Di Kecamatan Pasak Talawang 2015**
*Presence of Religious Workship by Village in Pasak
Talawang Subdistrict 2015*

Desa/Kelurahan <i>Village/Ward</i>	Masjid <i>Mosque</i>	Langgar/ mushola	Gereja Kristen	Gereja Katolik	Pura/ Balai
(1)	(2)	(3)	(4)	(5)	(6)
DANDANG	√	-	√	-	√
BALAI BANJANG	√	-	√	-	-
JANGKANG	√	-	√	-	√
KABURAN	-	√	√	-	-
SEI RINGIN	√	-	√	-	√
HURUNG KAMPIN	-	-	-	-	√
TUMBANG TUKUN	-	-	√	-	-
TUMBANG DIRING	-	-	-	-	√
BATU SAMBUNG	-	-	√	-	-
TUMBANG NUSA	-	-	√	-	-
JUMLAH /Total	6	1	14	-	5

Sumber: Kantor Kecamatan Pasak Talawang

Source: Pasak Talawang Subdistrict Office

Ket: (√)= ada; (-)= tidak ada

Tabel

4.2

Keberadaan Sarana Pendidikan Menurut Tingkat Pendidikan dan Desa/Kelurahan di Kecamatan Pasak Talawang 2014/2015

Table

Presence of School by Level of School and Village/Ward in Pasak Talawang Subdistrict, 2014/2015

Desa/Kelurahan <i>Village/Ward</i>	TK/Sederajat <i>Kindergarten School</i>	SD/Sederajat <i>Primary School</i>	SLTP/Sederajat <i>Junior High School</i>
(1)	(2)	(3)	(4)
DANDANG	√	√	√
BALAI BANJANG	-	√	-
JANGKANG	√	√	√
KABURAN	√	√	-
SEI RINGIN	√	√	√
HURUNG KAMPIN	√	√	-
TUMBANG TUKUN	√	√	-
TUMBANG DIRING	-	√	-
BATU SAMBUNG	-	√	-
TUMBANG NUSA	-	√	-
JUMLAH /Total	11	15	5

Sumber : UPT Pendidikan Pasak Talawang

Source : *Education Integrated Service Unit Pasak Talawang*

Ket: (√)= ada; (-)= tidak ada

Lanjutan Tabel/ Continued Table 4.2.

Desa/Kelurahan <i>Village/Ward</i>	SLTA/Sederajat <i>Senior High School</i>	SMK/Sederajat <i>Vocational Senior High School</i>	Perguruan Tinggi <i>University</i>
(1)	(5)	(6)	(7)
DANDANG	-	-	-
BALAI BANJANG	-	-	-
JANGKANG	√	-	-
KABURAN	-	-	-
SEI RINGIN	-	√	-
HURUNG KAMPIN	-	-	-
TUMBANG TUKUN	-	-	-
TUMBANG DIRING	-	-	-
BATU SAMBUNG	-	-	-
TUMBANG NUSA	-	-	-
JUMLAH /Total	1	1	0

Sumber: UPT Pendidikan Pasak Talawang

Source: Education Integrated Service Unit Pasak Talawang

Ket: (√)= ada; (-)= tidak ada

Lanjutan Tabel/ Continued Table 4.2.

Desa/Kelurahan <i>Village/Ward</i>	Sekolah Luar Biasa <i>School for handicapped</i>	Pondok Pesantren <i>Muslim Boarding School</i>
(1)	(10)	(11)
DANDANG	-	-
BALAI BANJANG	-	-
JANGKANG	-	-
KABURAN	-	-
SEI RINGIN	-	-
HURUNG KAMPIN	-	-
TUMBANG TUKUN	-	-
TUMBANG DIRING	-	-
BATU SAMBUNG	-	-
TUMBANG NUSA	-	-
JUMLAH /Total	0	0

Sumber: UPT Pendidikan Pasak Talawang

Source: Education Integrated Service Unit Pasak Talawang

Ket: (√)= ada; (-)= tidak ada

Tabel

4.3

Jumlah Sekolah, Murid, Guru, dan Rasio Murid Terhadap Guru Menurut Tingkatan Sekolah Di Kecamatan, 2014/2015

Table

Number of School, Pupil, Teacher, and Ratio of Pupil to Teacher by Level of School in Subdistrict, 2014/2015

Tingkatan Sekolah <i>Level of School</i>	Jumlah <i>Total</i>			Rasio Murid Terhadap Guru <i>Ratio Pupil to Teacher</i>
	Sekolah <i>School</i>	Murid <i>Pupil</i>	Guru <i>Teacher</i>	
(1)	(2)	(3)	(4)	
01. TK/Sederajat <i>Kindergarten School</i>	11	131	10	13,1
02. SD/Sederajat <i>Primary School</i>	15	1576	88	17,9
03. SLTP/Sederajat <i>Junior High School</i>	5	402	36	11,2
04. SLTA/Sederajat <i>Senior High School</i>	1	188	13	14,5
05. SMK/Sederajat <i>Vocational Senior High School</i>	1	35	5	7

Sumber: UPT Pendidikan Pasak Talawang

Source: *Education Integrated Service Unit Pasak Talawang*

Tabel

4.4

Keberadaan Sarana Kesehatan Menurut Jenis Sarana Di Kecamatan

Presence of Healthy Service by Kind of Services Unit in Subdistrict, 2015

Table

Sarana Kesehatan <i>Healthy Service</i>	Rumah Sakit / <i>Hospital</i>	RS Bersalin / <i>Maternity Hospital</i>	Poliklinik/ Balai Pengobatan <i>Polyclinic</i>	Puskesmas <i>Public Health Center</i>
(1)	(2)	(3)	(4)	(5)
DANDANG	-	-	-	-
BALAI BANJANG	-	-	-	-
JANGKANG	-	-	-	√
KABURAN	-	-	-	-
SEI RINGIN	-	-	-	-
HURUNG KAMPIN	-	-	-	-
TUMBANG TUKUN	-	-	-	-
TUMBANG DIRING	-	-	-	-
BATU SAMBUNG	-	-	-	-
TUMBANG NUSA	-	-	-	-
Jumlah / Total	-	-	-	1

Sumber : Puskesmas

Source : *Public Health Centre*

Ket: (√)= ada; (-)= tidak ada

Lanjutan Tabel/ Continued Table 4.4.

Sarana Kesehatan <i>Healthy Service</i>	Puskesmas Pembantu <i>Public Health Sub Centre</i>	Praktek Dokter <i>Doctor Practice</i>	Praktek Bidan <i>Midwife Practice</i>	Poskesdes
(1)	(6)	(7)	(8)	(9)
DANDANG	-	-	√	√
BALAI BANJANG	√	-	-	-
JANGKANG	-	-	√	-
KABURAN	√	-	√	-
SEI RINGIN	-	-	√	-
HURUNG KAMPIN	-	-	-	-
TUMBANG TUKUN	-	-	-	-
TUMBANG DIRING	-	-	-	-
BATU SAMBUNG	-	-	-	-
TUMBANG NUSA	-	-	-	-
Jumlah / Total	2	-	5	1

Sumber: Puskesmas

Source: Public Health Centre

Ket: (√)= ada; (-)= tidak ada

Lanjutan Tabel/ Continued Table 4.4.

Sarana Kesehatan <i>Healthy Service</i>	Polindes <i>Vilages Childbirth Post</i>	Posyandu <i>Integrated Service Post</i>	Apotek <i>Dispensaries</i>	Toko Khusus Obat/ Jamu <i>Drugstore</i>
(1)	(10)	(11)	(12)	(13)
DANDANG	-	√	-	-
BALAI BANJANG	-	√	-	-
JANGKANG	-	√	-	-
KABURAN	-	√	-	-
SEI RINGIN	√	√	-	-
HURUNG KAMPIN	-	√	-	-
TUMBANG TUKUN	-	-	-	-
TUMBANG DIRING	-	√	-	-
BATU SAMBUNG	-	√	-	-
TUMBANG NUSA	-	-	-	-
Jumlah / Total	1	9	-	-

Sumber: Puskesmas

Source: Public Health Centre

Ket: (√)= ada; (-)= tidak ada

Tabel

4.5

**Jumlah Sarana Kesehatan Menurut Jenis Sarana
Di Kecamatan Pasak Talawang**

Table

*Number of Healthy Service by Kind of Services Unit
in Pasak Talawang Subdistrict, 2015*

Sarana Kesehatan <i>Healthy Service</i>	Jumlah
(1)	(2)
1. Rumah Sakit/ <i>Hospital</i>	-
2. Puskesmas <i>Public Health Centre</i>	1
3. Puskesmas Pembantu <i>Public Health Sub Centre</i>	2
4. Balai Pengobatan/ Poliklinik/ <i>Polyclinic</i>	-
5. Rumah Sakit Bersalin <i>Childbirth Hospital</i>	-
6. Rumah Bersalin <i>Childbirth Clinic</i>	-
7. Klinik KB Program <i>Family Planning Clinic</i>	1
8. Praktek Dokter <i>Doctor Practice</i>	-
9. Praktek Bidan <i>Midwife Practice</i>	5
10. Posyandu <i>Integrated Service Post</i>	9
11. Poskesdes	1
12. Polindes <i>Villages Childbirth Post</i>	1
13. Apotek/ <i>Dispensaries</i>	-
14. Toko Obat/ <i>Drugstores</i>	-

Sumber: Puskesmas

Source: *Public Health Centre*

Tabel

Keberadaan Tenaga Kesehatan Di Kecamatan

Table

4.6

Presence of Health Personnel in Kapuas Hilir District, 2015

Sarana Kesehatan <i>Healthy Service</i>	Dandang	Balai Banjarang	Jangkang	Kaburan	Sei Ringin	Hurung Kampin	Tumbang Tukun	Tumbang Diring	Batu Sambung	Tumbang Nusa	
	(1)	(2)	(3)	(4)	(5)	(6)	(7)	(8)	(9)	(10)	(11)
1. Dokter Umum/ <i>Doctor</i>	-	-	√	-	-	-	-	-	-	-	-
2. Dokter Gigi/ <i>Dentist</i>	-	-	-	-	-	-	-	-	-	-	-
3. Bidan/ <i>Midwife</i>	√	√	√	√	√	√	√	-	√	-	
4. Tenaga Kesehatan Lainya	√	√	√	-	√	√	√	√	-	-	
5. Dokter spesialis	-	-	-	-	-	-	-	-	-	-	
6. Dukun Bayi	√	√	√	√	√	√	√	√	√	-	

Sumber: Puskesmas

Source: *Public Health Centre*

Ket: (√)= ada; (-)= tidak ada

Tabel

Table

4.7**Jumlah Tenaga Kesehatan Di Kecamatan***Number of Health Personnel in Pasak Talawang Subdistrict, 2015*

Tenaga Kesehatan <i>Healthy Personnel</i>		Jumlah
(1)		(2)
1.	Dokter Umum/ <i>Docter</i>	-
2.	Dokter Gigi/ <i>Dentist</i>	-
3.	Bidan/ <i>Midwife</i>	11
4.	Tenaga Kesehatan Lainnya	20
5.	Dokter spesialis	-
6.	Dukun Bayi	18
Jumlah/ Total		49

Sumber: Puskesmas

Source: *Public Health Centre*

Tabel

**Jumlah Penduduk Balita Yang Diimunisasi Oleh
Dinas Kesehatan Menurut Jenis Imunisasi Di
Kecamatan**

4.8

Table

*Number of Population Immunized by Health Service
by Kind of Immunization in Pasak Talawang
Subdistrict , 2015*

Jenis Imunisasi <i>Kind of Immunization</i>	Jumlah <i>Total</i>
(1)	(2)
HB0 (0<7 hari)	80
BCG Bayi	119
DPT/HB (I)	135
DPT/HB (II)	143
DPT/HB (III)	116
Antipolio I	109
Antipolio II	137
Antipolio III	147
Antipolio IV	117
Hepatitis I	77
Hepatitis II	85
Hepatitis III	86
Campak	96

Sumber: Puskesmas

Source : Public Health Centre

**Jumlah Kunjungan Wanita Hamil,
Nipas/Menyusui, Bayi, dan Anak Di Kecamatan
Pasak Talawang 2015**

Tabel

4.9

Table

*Number of Visited of Pregnancy Woman, Nifas,
Baby, and Child in Pasak Talawang Subdistrict,
2015*

Jumlah Kunjungan/ Number of Visited	Jumlah Total
(1)	(2)
Wanita Hamil/ <i>Pregnancy Woman</i>	212
Nipas/Menyusui/ <i>Nipas</i>	138
Bayi/ <i>Baby</i>	101
Anak/ <i>Children</i>	-

Sumber: Puskesmas

Source : *Public Health Centre*

Tabel

4.10

**Jumlah Persalinan Melalui Rumah Bersalin dan
K.I.A. Di Kecamatan**

Table

*Number of Birth by Health and KIA in Pasak Talawang
Subdistrict, 2015*

Jenis Persalinan/ Kinds of Birth	Jumlah Total
(1)	(2)
Persalinan Hidup Live Birth	276
Ibu Mother	138
Anak Children	138
Persalinan Mati Dead Birth	-
Kematian Maternal (Ibu) Maternal Mortality	-
Lahir Mati Still Birth	-
Kematian Perinatal Perinatal Mortality	-

Sumber: Puskesmas

Source : Public Health Centre

Tabel

Table

4.11

**Jumlah Kasus 10 Penyakit Terbanyak di
Kecamatan Pasak Talawang, 2015**
*Number of Cases 10 Diseases Most in Pasak
Talawang Subdistrict, 2015*

Jenis Penyakit <i>Kind of Diseases</i>	Banyaknya Kasus <i>Number</i>
(1)	(2)
1. ISPA	1362
2. Reumatik	341
3. Diare	335
4. Kulit Alergi	299
5. Tekanan Darah Tinggi	255
6. Gangguan Gigi	148
7. Asma	121
8. Penyakit lain dari saluran Bagian Atas	64
9. Penyakit Kulit karena Jamur	61
10. Penyakit Mata Lainnya	56

Sumber: Puskesmas

Source : Public Health Centre

Tabel
Table **4.12** **Banyaknya Klinik KB, Akseptor Aktif, dan Baru Di Kecamatan**
Number of Family Planning Clinic, Active Acceptor, and New Acceptor in Pasak Talawang Subdistrict, 2015

Uraian/ Descriptions	Jumlah
(1)	(2)
Klinik KB <i>Family Planning Clinic</i>	1
Akseptor Aktif <i>Active Acceptor</i>	359
Akseptor Baru <i>New Acceptor</i>	84

Sumber: Puskesmas

Source: Public Health Centre

Tabel

4.13

Table

Banyaknya Akseptor KB Aktif Menurut Jenis Kontrasepsi Di Kecamatan Pasak Talawang, 2015

Number of Active Family Planning Acceptors by Kind of Contraception Currently Used in Pasak Talawang Subdistrict, 2015

Pemakaian Alat / Contraceptive Used	Jumlah Total
(1)	(2)
IUD	-
MOP	-
MOW	-
Implant <i>Implant</i>	24
Suntik <i>Injection</i>	484
P i l <i>Pill</i>	363
Kondom / Ovag <i>Condom / Ovag</i>	-
Jumlah <i>Total</i>	871

Sumber: Puskesmas

Source: Public Health Centre

Tabel
Table **4.14**

Banyaknya Akseptor KB Baru Menurut Jenis Kontrasepsi Di Kecamatan

Number of New Family Planning Acceptors by Kind of Contraception Currently Used in Pasak Talawang Subdistrict, 2015

Pemakaian Alat / Contraceptive Used	Jumlah Total
(1)	(2)
IUD	-
MOP	-
MOW	-
Implant Implant	-
Suntik Injection	44
P i l Pill	34
Kondom / Ovag Condom / Ovag	-
Jumlah Total	78

Sumber: Puskesmas

Source: Public Health Centre

BAB
Chapter

5

PERTANIAN

Agriculture

PENJELASAN TEKNIS

TECHNICAL NOTES

1. Pengumpulan data Statistik Pertanian (SP) diselenggarakan oleh Badan Pusat Statistik bekerja sama dengan Dinas Pertanian dan Peternakan.
 2. Data pokok tanaman pangan yang dikumpulkan adalah luas panen dan produktivitas (hasil per hektar). Produksi tanaman pangan merupakan hasil perkalian antara luas panen dengan produktivitas. Jenis data tanaman pangan yang dikumpulkan mencakup padi dan palawija (jagung, kedelai, kacang tanah, ubi kayu, Dan ubi jalar).
 3. Pengumpulan data luas lahan sawah dilakukan setiap tahun oleh KCD dengan menggunakan formulir SP Lahan. Data luas lahan sawah yang dilaporkan adalah kondisi akhir tahun yang berada di wilayah administrasi kecamatan mencakup lahan yang diusahakan oleh rumah tangga, perusahaan, pemerintah, dan lain-lain.
 4. Produksi padi mencakup padi sawah dan padi ladang. Data produksi padi dan palawija yang disajikan adalah dalam kualitas: gabah kering giling (padi), pipilan kering (jagung), biji kering (kedelai dan kacang tanah), dan umbi basah (ubikayu dan ubi jalar).
1. *The Agricultural Statistics Data Collection (SP) was organized by the BPS Statistics Indonesia in collaboration with Agriculture and An Agency*
 2. *The basic data of food crops collected are harvested area and productivity (yield per hectare). Food Crops Production is the result of multiplication between the harvested areas with productivity. Types of food crops data collected include rice and secondary crops (maize, soybeans, peanuts, cassava, and sweet potato).*
 3. *Wetland area data collection is conducted annually by KCD using the form SP-Lahan. Reported wetland area data is the conditions at the end of the year under the area of the sub-district administration which includes land cultivated by households, firms, governments, and others.*
 4. *Production of paddy covers wetland paddy and dry land paddy. Paddy and secondary crops production data is presented in quality: milled dry unhulled (Paddy), dryshelled (maize), dry beans (soybeans and peanuts), and wet tubers (cassava and sweet potato).*

5. Metode yang digunakan dalam survei ini adalah metode pencacahan lengkap terhadap seluruh kecamatan di Indonesia dan dilaporkan secara rutin bulanan untuk SPH-SBS dan triwulanan untuk SPH-BST, SPH-TBF,SPH-TH oleh mantri tani/ KCD.
 5. *The method used in this survey is a complete enumeration on every sub Subdistrict in Indonesia and reported monthly for the SPH-SBS and quarterly for the SPH-BST, SPH-TBF, and SPH-TH by the agriculture field officer / KCD.*

6. Tanaman sayuran dan buah-buahan semusim :
 - a. Tanaman sayuran semusim adalah tanaman sumber vitamin, garam mineral dan lain-lain yang dikonsumsi dari bagian tanaman yang berupa daun, bunga, buah dan umbinya, yang berumur kurang dari satu tahun.
 6. *Seasonal vegetables and fruit plants:*
 - a. *Seasonal vegetable plants are plants as the source of vitamins, mineral salts, and others, which are consumed in the form of the plant leaves, flowers, fruits and tubers, which the age are less than one year old.*
 - b. *Seasonal fruit plants are plants as a source of vitamins, mineral salts, and others, which are consumed from the parts of the plants such as fruit, aged less than one year, can be a tree/ clump but it creeping, and soft trunked.*
 - b. Tanaman buah - buahan semusim adalah tanaman sumber vitamin, garam mineral dan lain-lain yang dikonsumsi dari bagian tanaman yang berupa buah, berumur kurang dari satu tahun, dapat berbentuk pohon/ rumpun tetapi menjalar dan berbatang lunak.
 7. *Annual fruit and vegetable plants:*
 - a. *Annual fruit plants are plants as a source of vitamins, mineral salts, and others, which are consumed from the plant parts such as fruit and are annual plants*
 - b. *Annual vegetable plants are plants as the source of vitamins, mineral salts, and others, which are consumed from the parts of the plants*

7. Tanaman buah-buahan dan sayuran tahunan :
 - a. Tanaman buah-buahan tahunan adalah tanaman sumber vitamin, garam mineral dan lain-lain yang dikonsumsi dari bagian tanaman yang berupa buah dan merupakan tanaman tahunan.
 - b. Tanaman sayuran tahunan adalah tanaman sumber vitamin, garam mineral dan lain-lain yang dikonsumsi dari bagian tanaman yang berupa daun dan atau buah yang berumur

lebih dari satu tahun.

as the plant leaves or fruits which the age are more than one year.

8. Luas panen adalah luas tanaman sayuran, buah buahan, biofarmaka dan tanaman hias yang yang diambil hasilnya/ dipanen pada periode pelaporan.
8. *Harvested area is the area of vegetable plants, fruits, medicinal and ornamental plants that ready for harvesting/ harvested in the period of reporting*
9. Luas panen untuk tanaman sayuran: luas tanaman yang dipanen sekaligus/ habis/ dibongkar dan luas tanaman yang dipanen berkali-kali (lebih dari satu kali)/ belum habis.
 - a. Tanaman yang dipanen sekaligus/ habis/ dibongkar adalah tanaman yang habis panen langsung dibongkar/ dicabut, terdiri dari bawang merah, bawang putih, bawang daun, kentang, kol/ kubis, kembang kol, petersai/ sawi wortel, lobak dan kacang merah.
 - a. *The crops that harvested at once/ depleted/ unloaded is the crop that after harvested is directly unloaded/ removed, consisting of scallions, garlic, onion leaf, potatoes, cabbage, cauliflower, mustard greens, carrots, radishes and red beans.*
 - b. Tanaman yang dipanen berkali-kali (lebih dari satu kali)/ belum habis adalah tanaman yang pemanenannya lebih dari satu kali dan biasanya dibongkar apabila panen terakhir sudah tidak memadai lagi, terdiri dari: kacang panjang, cabe besar, cabe rawit, jamur, tomat, terung, buncis, ketimun, labu siam, kangkung, bayam, melon, semangka dan blewah.
 - b. *Plants that harvested many times (more than once)/ not depleted are plants that harvested more than once and usually unloaded when the last harvests are no longer adequate, consisting of: long beans, big chili, cayenne pepper, mushrooms, tomatoes, eggplant, green beans, cucumbers, kale, spinach, melon, watermelon and cantaloupe.*
10. Produksi adalah hasil menurut bentuk produk dari setiap tanaman sayuran, buah-buahan, biofarmaka dan tanaman hias yang diambil berdasarkan luas yang dipanen pada bulan/ triwulan laporan.
10. *Production is the yield according to the form of crops of vegetables, fruits, medicinal, and ornamental plants taken based on the harvested area during the reporting month/ quarter.*

ULASAN

Kecamatan Pasak Talawang memiliki luas panen padi ladang sebesar 294 ha dan nilai produksinya sebanyak 777 ton pada tahun 2015. Sedangkan untuk tanaman palawija yang di hasilkan adalah ubi kayu.

DESCRIPTION

Pasak Talawang Subdistrict produce 294 ton dry-land paddy from 777 ha of planted area. While, palawija has been produced is Cassava.

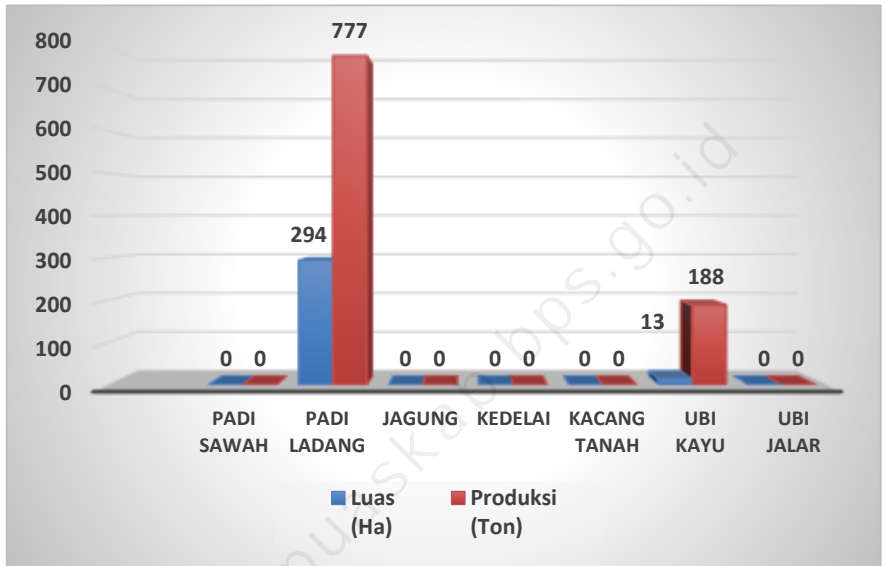
<http://kapuaskab.bps.go.id>

Gambar
Figure

5.1

Luas Panen dan Produksi Padi dan Palawija Di Kecamatan Pasak Talawang 2015

Area Harvested and Production of Paddy and Palawija in Pasak Talawang Subdistrict, 2015



Tabel 5.1 Luas Panen serta Produksi Padi dan Palawija Di Kecamatan Pasak Talawang

Table

Area Harvested and Production of Paddy and Palawija in Pasak Talawang Subdistrict, 2015

Padi/Palawija <i>Paddy/Palawija</i>	Luas Panen <i>Harvested</i>	Produksi <i>Production</i>
(1)	(2)	(3)
01. Padi Sawah <i>Wet Land Paddy</i>	-	-
02. Padi Ladang <i>Dry Land Paddy</i>	294	777
03. Jagung <i>Corn</i>	-	-
04. Kedelai <i>Soybean</i>	-	-
05. Kacang Tanah <i>Peanut</i>	-	-
06. Ubi Kayu <i>Cassava</i>	13	188
07. Ubi Jalar <i>Creep</i>	-	-

Sumber: Dinas Pertanian Tanaman Pangan dan Hortikultura Kabupaten Kapuas

Source: Horticulture and Food Crops Agriculture Service of Kapuas Regency

**Luas Panen dan Produksi Sayur - sayuran
Menurut Jenis Di Kecamatan Pasak Talawang**

Tabel

Table

5.2

*Area Harvested and Production of Vegetables
Plantation by Variety in Pasak Talawang Subdistrict,
2015*

Tanaman Sayur-sayuran <i>Vegetables Plantation</i>	Luas Panen <i>Harvested</i> (Ha)	Produksi <i>Production</i> (Ton)
(1)	(2)	(3)
01. Cabe Merah/Red Chili	-	-
02. Cabe Rawit/Chili	1	2,20
03. Sawi/ Mustard Green	1	10,00
04. Kacang Panjang/ Vignette	6	2,70
05. Bayam/ Spinach	1	3,00
06. Kangkung/ Swamp Cabbage	-	-
07. Buncis/ Bean	-	-
08. Bawang Daun/ Leaf Onion	-	-
09. Tomat/ Tomatoes	-	-
10. Terung/ Eggplant	1	0.30
11. Ketimun/ Cucumber	3	1.30
12. Jamur/ Mushroom	-	-

Sumber: Dinas Pertanian Tanaman Pangan dan Hortikultura Kabupaten Kapuas
Source: Horticulture and Food Crops Agriculture Service of Kapuas Regency

**Produksi Buah-buahan Menurut Jenis Buah Di
Kecamatan Pasak Talawang (ton), 2015**

Tabel

5.3

Table

*Production of Fruits by Variety in Pasak Talawang
Subdistrict (ton), 2015*

Tanaman Buah-buahan <i>Fruits Plantation</i>	Produksi <i>Production (ton)</i>
(1)	(2)
01. Belimbing/ <i>Star Fruit</i>	0,79
02. Duku/ <i>Lazons</i>	-
03. Durian/ <i>Durian</i>	-
04. Jambu Biji/ <i>Guava</i>	-
05. Jambu Air/ <i>Rose Apple</i>	0,32
06. Jeruk Siam/ <i>Orange</i>	0.05
07. Mangga/ <i>Mango</i>	0,75
08. Manggis/ <i>Mangosteen</i>	-
09. Nangka/ <i>Jack Fruit</i>	0,65
10. Nenas/ <i>Pineapple</i>	0,013
11. Pisang/ <i>Banana</i>	-
12. Rambutan/ <i>Rambutan</i>	3,73
13. Salak/ <i>Snake Fruit</i>	-
14. Sawo/ <i>Sapodilla</i>	-
15. Sirsak/ <i>Soursop</i>	0,05

Sumber: Dinas Pertanian Tanaman Pangan dan Hortikultura Kabupaten Kapuas

Source: *Horticulture and Food Crops Agriculture Service of Kapuas Regency*

Tabel
5.4

**Luas Areal dan Produksi Tanaman Perkebunan
Menurut Jenis Tanaman Di Kecamatan
Pasak Talawang**

Table

*Plantation Areas and Its Production by Variety of
Plantation in Pasak Talawang Subdistrict, 2015*

Tanaman Perkebunan <i>Plantation</i>	Luas Areal (Ha)	Produksi (Ton)
(1)	(2)	(3)
Karet/ Rubber	2031,05	1005,50
Kelapa/ Kopra	11,88	5,50
Kelapa Sawit/ Palm	-	-
Kopi/ Coffe	-	-

Sumber: Dinas Perkebunan dan Kehutanan Kabupaten Kapuas

Source: Estate and Forestry Service of Kapuas Regency

Tabel

5.5

Table

**Populasi Ternak dan Jumlah Ternak yang
Dipotong Di Kecamatan Pasak Talawang**
*Population of Livestock and Number of Livestock
Slaughtered in Pasak Talawang Subdistrict, 2015*

Jenis Ternak <i>Variety of Livestock</i>	Populasi <i>Population</i>	Dipotong <i>Slaughtered</i>
(1)	(2)	(2)
1.Sapi/ Cow	3	-
2.Kambing/ Goats	-	-
3. Babi/ Pig	359	8

Sumber: Dinas Peternakan Kabupaten Kapuas

Source: Livestock Service of Kapuas Regency

Populasi Unggas Di Kecamatan Pasak Talawang

Tabel

5.6

Table

*Population of Fowls in Pasak Talawang Subdistrict,
2015*

Jenis Unggas <i>Variety of Fowls</i>	Jumlah <i>Total</i>
(1)	(2)
1. Ayan Buras/ <i>Hens</i>	1778
2. Ayam Pedaging/ <i>Broiler</i>	-
3. Ayam Petelur/ <i>Egged Chickens</i>	-
4. Itik/ <i>Duck</i>	-

Sumber: Dinas Peternakan Kabupaten Kapuas

Source: *Livestock Service of Kapuas Regency*

Tabel

5.7

Table

Produksi Perikanan Tangkap Menurut Jenis Perairan Di Kecamatan Pasak Talawang, 2015 (Ton)

Production of Fisheries by Kind of Watering in Pasak Talawang Subdistrict, 2015 (Ton)

Jenis Perairan <i>Kind of Watering</i>	Jumlah <i>Total</i>
(1)	(2)
Sungai <i>River</i>	51,20
Rawa <i>Swamp</i>	-
Danau <i>Lake</i>	32,18
Laut <i>Sea</i>	-
Jumlah Total	83,38

Sumber: Dinas Perikanan dan Kelautan Kabupaten Kapuas
 Source: Seas and Fisheries Service of Kapuas Regency

Tabel

5.8

Produksi Perikanan Budidaya Menurut Jenis Perairan di Kecamatan Pasak Talawang, 2015 (Ton)

Table

Fisheries Production by Kind of Watering in Pasak Talawang Subdistrict, 2015 (Ton)

Jenis Perairan <i>Kind of Watering</i>	Jumlah <i>Total</i>
(1)	(2)
Kolam	-
Keramba	-
Tambak	-
Jumlah Total	-

Sumber: Dinas Perikanan dan Kelautan Kabupaten Kapuas

Source: Seas and Fisheries Service of Kapuas Regency

BAB
Chapter

6

ENERGI

Energy

PENJELASAN TEKNIS

TECHNICAL NOTES

1. **Penerangan jalan utama desa/kelurahan** adalah ada/tidaknya sarana penerangan dan jenis penerangan yang ada pada jalan utama desa/kelurahan. Penerangan jalan diusahakan oleh masyarakat walaupun sumbernya dari PLN dimasukkan listrik non pemerintah.
 2. **Bahan bakar untuk memasak** adalah bahan bakar yang digunakan untuk keperluan memasak oleh sebagian besar penduduk di desa/kelurahan.
1. ***Lighting the village's main street / village*** is the presence / absence of a means of lighting and the type of lighting that is on the main street of the village / village. Street lighting commonly found in society even though the source of non-governmental PLN electricity included.
 2. ***Fuel for cooking*** is the fuel used for cooking purposes by the majority of the population in villages / wards.

ULASAN

DESCRIPTION

Bahan bakar utama untuk memasak sebagian besar desa di Kecamatan Pasak Talawang adalah Kayu Bakar. Sedangkan, Penerangan belum ada di semua desa.

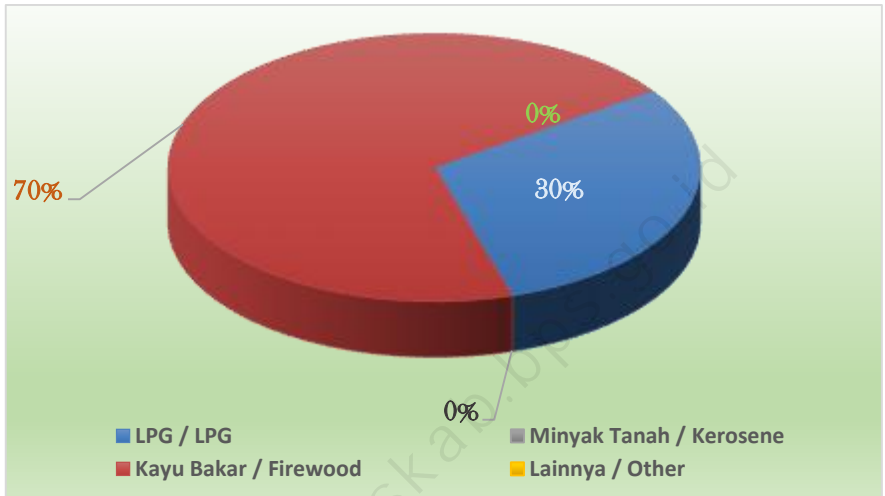
The main fuel for cooking most of the villages in Pasak Talawang Subdistrict is firewood . While, the existance of lighting of village street isn't available in all villages.

<http://kapuaskab.bps.go.id>

Gambar
Figure

6.1

**Desa / Kelurahan Menurut Bahan Bakar yang Digunakan
oleh Sebagian Besar Keluarga untuk Memasak, 2015**
*Village / Ward by Fuel are Used by most of Family for
Cooking, 2015*



Table

6.1 **Desa / Kelurahan Menurut Bahan Bakar yang Digunakan oleh Sebagian Besar Keluarga untuk Memasak, 2015**
Village / Ward by Fuel are Used by most of Family for Cooking, 2015

Desa/ Kelurahan <i>Village/ Ward</i>	LPG <i>LPG</i>	Minyak Tanah <i>Kerosene</i>	Kayu Bakar <i>Firewood</i>	Lainnya <i>Other</i>
(1)	(2)	(3)	(4)	(5)
DANDANG	√	-	-	-
BALAI BANJANG	√	-	-	-
JANGKANG	√	-	-	-
KABURAN	-	-	√	-
SEI RINGIN	-	-	√	-
HURUNG KAMPIN	-	-	√	-
TUMBANG TUKUN	-	-	√	-
TUMBANG DIRING	-	-	√	-
BATU SAMBUNG	-	-	√	-
TUMBANG NUSA	-	-	√	-

Sumber: Aparat Desa

Source: Village Officials

Ket: (√)= ada; (-)= tidak ada

Tabel
*Table***6.2****Desa / Kelurahan Menurut Keberadaan Penerangan
Jalan Desa, 2015***Village / Ward by The existence of the village street
lighting, 2015*

Desa/ Kelurahan <i>Village/ Ward</i>	Ada <i>Exist</i>	Tidak Ada <i>Not Exist</i>
(1)	(2)	(3)
DANDANG	-	√
BALAI BANJANG	-	√
JANGKANG	-	√
KABURAN	-	√
SEI RINGIN	-	√
HURUNG KAMPIN	-	√
TUMBANG TUKUN	-	√
TUMBANG DIRING	-	√
BATU SAMBUNG	-	√
TUMBANG NUSA	-	√

Sumber: Aparat Desa

Source: Village Officials

BAB **Chapter**

7

PERDAGANGAN

Trade

PENJELASAN TEKNIS

1. **Pasar** adalah tempat pertemuan antara penjual dan pembeli barang dan jasa. Pasar bisa menggunakan bangunan yang bersifat permanen atau semi permanen ataupun tanpa bangunan.
2. **Pasar dengan bangunan permanen / semi permanen** adalah pasar yang menggunakan dengan lantai semen atau tegel, tiang besi atau kayu, atap seng atau genteng atau sirap, baik berinding maupun tidak.
3. **Pasar tanpa bangunan permanen (tidak termasuk kaki lima)** adalah pasar yang mempunyai bangunan tetapi tidak permanen. Contoh pasar kaget.
4. **Kelompok pertokoan** adalah kelompok toko yang terdiri paling sedikit 10 toko dan mengelompok. Dalam kelompok pertokoan bangunan fisiknya bisa lebih dari satu.
5. **Warung/kios** adalah tempat transaksi jual beli antar pedagang dan konsumen yang dilakukan pada suatu bangunan.
6. **Warung/kedai makanan minuman** meliputi usaha yang menjual macam-macam makanan kecil dan minuman siap konsumsi yang dijual ditempat tetap, termasuk kantin.

TECHNICAL NOTES

1. **The market** is a meeting place between sellers and buyers of goods and services. The market could use the building a permanent or semi-permanent or without buildings.
2. **Market by building permanent / semi-permanent** is the market that use the cement or tile floors, iron or wooden pole, tin roof or roof tiles or shingles, either walled or not.
3. **Market without permanent buildings** (excluding pavement) is a market that has a building but not permanent. Examples shock market.
4. **Group shopping** is a group of store consisting of at least 10 shops and clumped. In the group of building physical stores can be more than one.
5. **Shop / kiosk** is a purchase and sale transactions between merchants and consumers conducted on a building.
6. **Shop / tavern drinks** include businesses that sell a variety of snacks and beverages are sold ready for consumption remain in place, including the cafeteria.

ULASAN

Sarana perekonomian yang dimiliki kecamatan Pasak Talawang pada tahun 2015 diantaranya 98 warung kelontong dan 13 warung makan.

DESCRIPTION

Economical Economy in Pasak Talawang Subdistrict in 2015 are 98 shopping groceries and 13 food stalls.

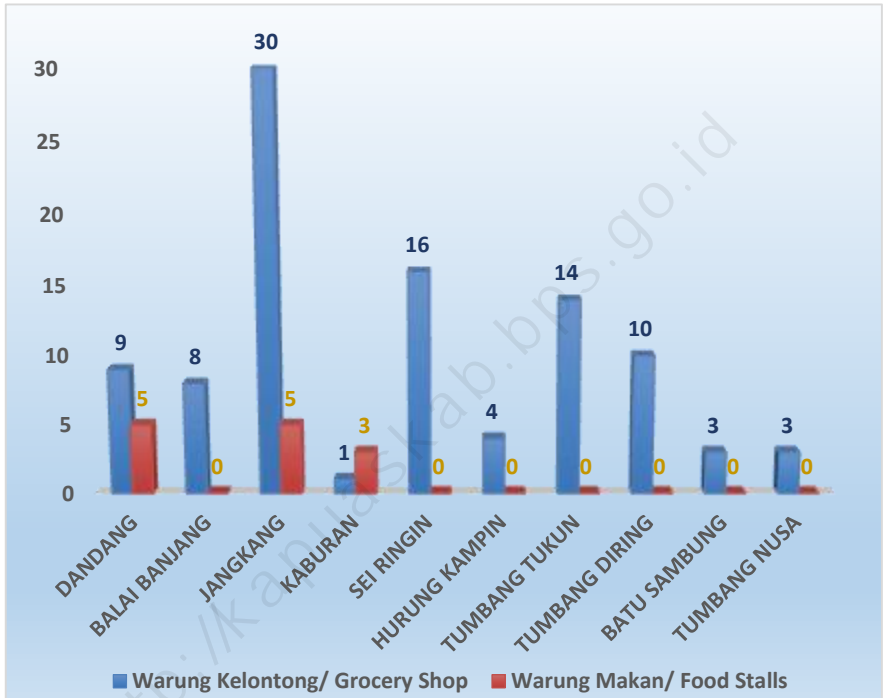
<http://kapuaskab.bps.go.id>

Gambar
Figure

7.1

Banyaknya Warung Kelontong dan Warung Makan Menurut Desa / Kelurahan di Kecamatan Pasak Talawang, 2015

Number of Grocery Shop and Food Stalls by Village / Ward in Pasak Talawang Subdistrict, 2015



Tabel
Table

7.1

**Desa / Kelurahan Menurut Keberadaan Sarana
Perekonomian, 2015**
*Village / Ward by Fuel are Used by Existence Means
for the Economy, 2015*

Desa/ Kelurahan <i>Village/ Ward</i>	Pasar <i>Market</i>	Pertokoan <i>Shop Matters</i>	Warung Kelontong <i>Grocery Shop</i>	Warung Makan <i>Food Stalls</i>
(1)	(2)	(3)	(4)	(5)
DANDANG	-	-	√	√
BALAI BANJANG	-	-	√	-
JANGKANG	-	-	√	√
KABURAN	-	-	√	√
SEI RINGIN	-	-	√	-
HURUNG KAMPIN	-	-	√	-
TUMBANG TUKUN	-	-	√	-
TUMBANG DIRING	-	-	√	-
BATU SAMBUNG	-	-	√	-
TUMBANG NUSA	-	-	√	-
Jumlah / Total	-	-	98	13

Sumber: Aparat Desa

Source: Village Officials

Ket: (√)= ada; (-)= tidak ada

Tabel
*Table***7.2****Desa / Kelurahan Menurut Keberadaan Bank dan Koperasi, 2015***Village / Ward by Bank and Union, 2015*

Desa/ Kelurahan <i>Village/ Ward</i>	Bank <i>Bank</i>	Koperasi <i>Union</i>
(1)	(2)	(3)
DANDANG	-	√
BALAI BANJANG	-	√
JANGKANG	-	√
KABURAN	-	√
SEI RINGIN	-	-
HURUNG KAMPIN	-	-
TUMBANG TUKUN	-	-
TUMBANG DIRING	-	-
BATU SAMBUNG	-	-
TUMBANG NUSA	-	-
Jumlah / Total	-	9

Sumber: Aparat Desa

Source: *Village Officials*

Ket: (√)= ada; (-)= tidak ada

BAB **Chapter**

8

TRANSPORTASI dan KOMUNIKASI

Transportation and Communication

PENJELASAN TEKNIS

TECHNICAL NOTES

1. Data transportasi dan komunikasi meliputi :
 1. Panjang Jalan
 2. Angkutan Darat
 3. Angkutan Laut
 4. Angkutan Udara
 5. Pos dan Telekomunikasi

 2. **Telekomunikasi** adalah setiap pemancaran, pengiriman dan atau penerimaan dari setiap informasi dalam bentuk tanda-tanda, isyarat, tulisan, gambar, suara dan bunyi melalui sistem kawat, optik, radio atau sistem elektromagnetik lainnya.

 3. Transportasi dan komunikasi memiliki peranan sebagai pendorong aktivitas di setiap sektor ekonomi. Dalam era globalisasi sekarang ini, peranan jasa telekomunikasi seperti keberadaan sinyal telepon selular sangat vital dan menjadi indikator kemajuan suatu daerah.
1. Data on transportations and communication include:
 1. Length of Road
 2. Land Transport
 3. Sea Transport
 4. Air Transport
 5. Pos and Telecommunications

 2. **Telecommunication** includes every transmitting, delivering and or receiving from every information of marking, signal, article, picture, sound and voice through strand or wire system, optic, radio or other electromagnetic system.

 3. Transport and communication has a role as a driver of economic activity in every sector. In the current era of globalization, the role of telecommunications services such as the existence of mobile phone signals are very vital and and indicator of the progress of a region.

ULASAN

Transportasi dan komunikasi bagaikan dua sisi mata uang yang sulit terpisahkan. Ini merupakan faktor pendorong keberadaan atas sarana yang sangat dibutuhkan dalam interaksi masyarakat yang dapat menunjang kemajuan suatu daerah, khususnya peranan sebagai jasa mobilitas ekonomi. Tumbuh dan berkembangnya, majunya suatu wilayah tentunya di barengi oleh transportasi yang lancar dan komunikasi yang baik.

Bila dilihat dari transportasi, di Kecamatan Pasak Talawang sampai saat ini masih menggunakan dua jalur utama yaitu jalur darat dan jalur air. Jalur darat sudah banyak jalan tembus antar desa juga antar kecamatan, pada jalur air berfungsi sebagai alternatif belum adanya penghubung jembatan yang bisa menuju desa-desa yang terletak di pinggir sungai.

Sedangkan sarana komunikasi seperti sinyal telepon seluler di kecamatan Pasak Talawang masih sangat lemah sekali atau tidak ada sama sekali.

DESCRIPTION

Transport and communication are like two sides of a coin that is difficult to separate. This is the driving factor of the existence or the means that are needed in community interaction that can support the advancement of a region, especially role as economic mobility services. Growth and development, progress of a region in the course of transportation barengi by smooth and good communication.

When viewed from the transport, in the Pasak Talawang Subdistrict until today still use the two main ways, overland and waterways. Landline many throughway between villages also between subdistrict, the waterway serves as an alternative to the lack of connecting bridges can be to the villages located on the river bank.

While the means of communication such as mobile phone signal in the Pasak Talawang subdistrict still very weakly or doesn't work at all.

Gambar
Figure

8.1

Jarak Tempuh dari Kantor Desa ke Ibukota Kecamatan dan Ibu Kota Kabupaten di Kecamatan Pasak Talawang 2015
The Distance Traveled from Villages Office to Capital of Subdistrict and Regency in Pasak Talawang Subdistrict 2015



Tabel **Jarak Tempuh dari Desa ke Ibu Kota Kecamatan dan Ibu Kota Kabupaten di Kecamatan Pasak Talawang**
Table 8.1 *The Distance Traveled from villages to Capital of Subdistrict and Regency in Pasak Talawang District, 2015*

Desa/ Kelurahan <i>Village/ Ward</i>	Jarak Tempuh	
	Ke Kecamatan	Ke Kuala Kapuas
(1)	(2)	(3)
DANDANG	8	281
BALAI BANJANG	2	286
JANGKANG	1	289
KABURAN	2	292
SEI RINGIN	20	307
HURUNG KAMPIN	15	304
TUMBANG TUKUN	26	315
TUMBANG DIRING	4	293
BATU SAMBUNG	12	301
TUMBANG NUSA	14	303

Sumber: BPS Kabupaten Kapuas
 Source: BPS-Statistics of Kapuas Regency

Tabel
Table **8.2**

Sarana Transportasi Antar Desa di Kecamatan Pasak Talawang
Means of Transportation among villages in Pasak Talawang District, 2015

Desa/Kelurahan <i>Village/ Ward</i>	Sarana Transportasi
(1)	(2)
DANDANG	Darat dan Air
BALAI BANJANG	Darat dan Air
JANGKANG	Darat dan Air
KABURAN	Darat dan Air
SEI RINGIN	Darat dan Air
HURUNG KAMPIN	Darat dan Air
TUMBANG TUKUN	Darat dan Air
TUMBANG DIRING	Darat dan Air
BATU SAMBUNG	Darat dan Air
TUMBANG NUSA	Darat dan Air

Sumber: BPS Kabupaten Kapuas
Source: BPS-Statistics of Kapuas Regency

**Keberadaraan Sarana Komunikasi di Kecamatan
Pasak Talawang**

Tabel 8.3

Table

*Presence of Communication Facility in Pasak
Talawang District, 2015*

Sarana Komunikasi <i>Communication Facility</i>	Dandang	Balai Banjar	Jangkang	Kaburan	Sei Ringin
(1)	(2)	(3)	(4)	(5)	(6)
1. Telepon Umum <i>Public Telephone</i>	-	-	-	-	-
2. Wartel <i>Telephone Stall</i>	-	-	-	-	-
3. Warnet <i>Internet Stall</i>	-	-	-	-	-
4. Kantor Pos <i>Post Office</i>	-	-	-	-	-
5. Pos Keliling <i>Mobile Postal</i>	-	-	-	-	-
6. Menara Telepon Seluler/ BTS	-	-	-	-	-
7. Sinyal Telepon Seluler	-	-	√	√	√

Sumber: BPS Kabupaten Kapuas

Source: BPS- Statistics of Kapuas Regency

Ket: (√)= ada; (-)= tidak ada

Lanjutan Tabel/ continued Table 8.3

Sarana Komunikasi <i>Communication Facility</i>	Hurung Kampin	Tumbang Tukun	Tumbang Diring	Batu Sambung	Tumbang Nusa
(1)	(7)	(8)	(9)	(10)	(11)
1. Telepon Umum <i>Public Telephone</i>	-	-	-	-	-
2. Wartel <i>Telephone Stall</i>	-	-	-	-	-
3. Warnet <i>Internet Stall</i>	-	-	-	-	-
4. Kantor Pos <i>Post Office</i>	-	-	-	-	-
5. Pos Keliling <i>Mobile Postal</i>	-	-	-	-	-
6. Menara Telepon Seluler/ BTS	-	-	-	-	-
7. Sinyal Telepon Seluler	-	√	-	-	-

Sumber: BPS Kabupaten Kapuas

Source: BPS- Statistics of Kapuas Regency

Ket: (√)= ada; (-)= tidak ada

Tabel

8.4

Table

**Banyaknya Hotel/ Akomodasi Lainnya Di
Kecamatan Pasak Talawang**
*Number of Hotel and Other Accomodation in
Pasak Talawang District, 2015*

Desa/Kelurahan <i>Village/ Ward</i>	Hotel	Penginapan
(1)	(2)	(3)
DANDANG	-	-
BALAI BANJANG	-	-
JANGKANG	-	3
KABURAN	-	-
SEI RINGIN	-	-
HURUNG KAMPIN	-	-
TUMBANG TUKUN	-	-
TUMBANG DIRING	-	-
BATU SAMBUNG	-	-
TUMBANG NUSA	-	-

Sumber: BPS Kabupaten Kapuas

Source: BPS-Statistics of Kapuas Regency

DATA

MENCERDASKAN BANGSA

— *Enlighten The Nation* —



**BADAN PUSAT STATISTIK
KABUPATEN KAPUAS**
BPS-Statistics of Kapuas Regency
Jl. Tambun Bungai No. 15 Kuala Kapuas 73514
Telp./Fax. (0813) 21093
E-mail : bps003@bns.go.id
Homepage : <https://kapuaskab.bns.go.id>

ISBN 978-602-678-141-3



9 786026 781413