

Katalog/Catalog: 1102001.6502100

# KECAMATAN BUNYU DALAM ANGKA BUNYU SUBDISTRICT IN FIGURES 2023



**BADAN PUSAT STATISTIK  
KABUPATEN BULUNGAN  
BPS-STATISTICS OF  
BULUNGAN REGENCY**



# **KECAMATAN BUNYU DALAM ANGKA BUNYU SUBDISTRICT IN FIGURES 2023**



**KECAMATAN BUNYU DALAM ANGKA**  
***Bunyu Subdistrict in Figures***  
**2023**

ISSN: -

No. Publikasi/*Publication Number*: 65020.2310

Katalog /*Catalog*: 1102001.6502010

Ukuran Buku/*Book Size*: 14,8 cm x 21 cm

Jumlah Halaman/*Number of Pages* : xxiv + 50 hal/*pages*

Naskah/*Manuscript*:

BPS Kabupaten Bulungan

*BPS-Statistics of Bulungan Regency*

Penyunting/*Editor*:

BPS Kabupaten Bulungan

*BPS-Statistics of Bulungan Regency*

Desain Kover/*Cover Design*:

BPS Kabupaten Bulungan

*BPS-Statistics of Bulungan Regency*

Ilustrasi Kover/*Cover Illustration*:

BPS Kabupaten Bulungan

*BPS-Statistics of Bulungan Regency*

Diterbitkan oleh/*Published by*:

©BPS Kabupaten Bulungan/*BPS-Statistics of Bulungan Regency*

Dicetak oleh/*Printed by*:

Badan Pusat Statistik

Dilarang mengumumkan, mendistribusikan, mengomunikasikan, dan/atau menggandakan sebagian atau seluruh isi buku ini untuk tujuan komersil tanpa izin tertulis dari Badan Pusat Statistik Kabupaten Bulungan.

*Prohibited to announce, distribute, communicate, and/or copy part or all of this book for commercial purpose without permission from BPS-Statistics Indonesia of Bulungan Regency.*

**TIM PENYUSUN/TEAM MEMBERS**

**Pengarah/Director**

Yuda Agus Irianto, S.Si.

**Penanggung Jawab/Persons in Charge**

Yuda Agus Irianto, S.Si.

**Penyunting/Editors**

Fachri Izzudin Lazuardi, S.Tr.Stat.

**Pengolah Data dan Penulis Naskah/Data Processor and Writers**

Fachri Izzudin Lazuardi, S.Tr.Stat.

**Penata Letak/Layout Designers**

Fachri Izzudin Lazuardi, S.Tr.Stat.



## **KONTRIBUTOR DATA/DATA CONTRIBUTORS**

1. Kementerian Pendidikan dan Kebudayaan/*Ministry of Education and Culture*
2. Badan Pusat Statistik/*BPS-Statistics Indonesia*
3. Badan Pusat Statistik Kabupaten Bulungan/*BPS-Statistics of Bulungan Regency*
4. Dinas Pertanian Kabupaten Bulungan/*Agriculture Department of Kabupaten Bulungan Regency*
5. Dinas Kependudukan dan Pencatatan Sipil Kabupaten Bulungan/*Population and Civil Registration Department of Bulungan Regency*
6. Kantor Kecamatan Bunyu/*Bunyu subdistrict Office*

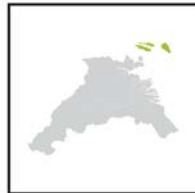
<https://bulungankab.bps.go.id>





**PETA WILAYAH KECAMATAN BUNYU**  
**MAP OF BUNYU SUBDISTRICT**

**BUNYU**





**KEPALA BPS KABUPATEN BULUNGAN**  
**CHIEF STATISTICIAN OF BULUNGAN REGENCY**



**YUDA AGUS IRIANTO, S.Si.**





## KATA PENGANTAR

Kecamatan Bunyu Dalam Angka 2023 merupakan publikasi tahunan yang diterbitkan oleh BPS Kabupaten Bulungan. Publikasi ini memuat data/informasi statistik tentang hasil-hasil pembangunan di Wilayah Kecamatan Bunyu selama 2022, yang banyak diperlukan dalam evaluasi pembangunan. Data yang disajikan dalam publikasi ini terdiri dari data primer hasil Sensus/Survei yang dilakukan oleh BPS Kabupaten Bulungan dan data sekunder yang bersumber dari berbagai instansi/dinas/lembaga pemerintah. Publikasi ini terdiri dari 7 bab, mulai dari bab geografi hingga ekonomi.

Disadari bahwa publikasi ini belum sepenuhnya memenuhi harapan pihak pemakai data khususnya para perencana, namun diharapkan dapat membantu melengkapi penyusunan rencana pembangunan di Kecamatan Bunyu. Publikasi ini dapat terwujud berkat kerjasama dan bantuan dari berbagai pihak baik instansi pemerintah maupun swasta.

Kepada semua pihak yang telah membantu kegiatan penyusunan dan penerbitan publikasi ini, kami mengucapkan terima kasih yang sebanyak-banyaknya. Akhirnya saran dan kritik yang membangun untuk perbaikan dan penyempurnaan publikasi ini di masa mendatang sangat kami harapkan. Semoga publikasi ini bermanfaat.

Tanjung Selor, September 2023

Kepala BPS  
Kabupaten Bulungan

**Yuda Agus Irianto, S.Si**



## **PREFACE**

*Bunyu Subdistrict in Figures 2023 is an annual publication published by BPS-Statistics of Bulungan Regency. This publication contains statistical data/information on development outcomes in the Bunyu during 2022, which are much needed in development evaluation. The data presented in this publication consists of primary data from the Census/Survey conducted by BPS-Statistics of Bulungan Regency and secondary data sourced from various government agencies/services/institutions. This publication consists of 7 chapters, ranging from geography to economy.*

*It is realized that this publication has not fully met the expectations of data users, especially planners, but is expected to help complete the development plan in Bunyu Subdistrict. This publication was made possible thanks to the cooperation and assistance of various parties, both government and private agencies.*

*To all those who have assisted in the preparation and publication of this paper, we express our deepest gratitude. Finally, suggestions and constructive criticism for the improvement and improvement of future publications are very much appreciated. I hope this publication is useful.*

*Tanjung Selor, September 2023  
Chief Statistician of  
Bulungan Regency*

**Yuda Agus Irfianto, S.Si**

## DAFTAR ISI/CONTENTS

	Halaman <i>Page</i>
Kata Pengantar/ <i>Preface</i> .....	xii
Daftar Isi/ <i>Contents</i> .....	xiii
Daftar Tabel/ <i>List of Tables</i> .....	xv
Daftar Gambar/ <i>List of Figures</i> .....	xxi
Penjelasan Umum/ <i>Explanatory Notes</i> .....	xxiii
Daftar Singkatan/ <i>List of Abbreviation</i> .....	xxv
1. Geografi dan Iklim/ <i>Geography and Climate</i> .....	1
2. Pemerintahan/ <i>Government</i> .....	11
3. Penduduk/ <i>Population</i> .....	17
4. Sosial dan Kesejahteraan Rakyat/ <i>Social and Welfare</i> .....	23
5. Pertanian/ <i>Agriculture</i> .....	31





## DAFTAR TABEL/LIST OF TABLES

	Halaman Page
<b>1. GEOGRAFI DAN IKLIM/GEOGRAPHY AND CLIMATE</b>	
<b>1.1 KEADAAN GEOGRAFI GEOGRAPHY CONDITION</b>	
1.1.1 Luas Daerah Menurut Desa/Kelurahan di Kecamatan Bunyu, 2022 <i>Total Area by Villages/Kelurahan in Bunyu Subdistrict, 2022.....</i>	8
1.1.2 Jarak ke Ibukota Kecamatan dan Ibukota Kabupaten/Kota Menurut Desa/Kelurahan di Kecamatan Bunyu (km), 2022 <i>Distance to the Subdistrict Capital and Regency/Municipal Capital by Villages/Kelurahan in Bunyu Subdistrict (km), 2022 .....</i>	9
<b>2. PEMERINTAHAN/GOVERNMENT</b>	
<b>2.1 SUMBER DAYA MANUSIA HUMAN RESOURCES</b>	
2.2.1 Jumlah Aparatur Pemerintah Desa Menurut Desa/ Kelurahan di Kecamatan Bunyu, 2022 <i>Number of Village Government Apparatus by Villages/ Kelurahan in Bunyu Subdistrict, 2022 .....</i>	16
<b>3. PENDUDUK/POPULATION</b>	
3.1 Penduduk, Distribusi Persentase Penduduk, Kepadatan Penduduk, Rasio Jenis Kelamin Penduduk Menurut Desa/Kelurahan di Kecamatan Bunyu, 2022 <i>Population, Percentage Distribution of Population, Population Density, and Population Sex Ratio by Villages/Kelurahan in Bunyu Subdistrict, 2022 .....</i>	22
<b>4. SOSIAL DAN KESEJAHTERAAN RAKYAT/SOCIAL AND WELFARE</b>	
<b>4.1 PENDIDIKAN EDUCATION</b>	

4.1.2	Jumlah Sekolah Menurut Tingkat Pendidikan di Kecamatan Bunyu, 2021/2022 dan 2022/2023 <i>Number of Schools by Educational Level in Bunyu Subdistrict, 2021/2022 and 2022/2023.....</i>	29
4.1.3	Jumlah Guru Menurut Tingkat Pendidikan di Kecamatan Bunyu, 2021/2022 dan 2022/2023 <i>Number of Teachers by Educational Level in Bunyu Subdistrict, 2021/2022 and 2022/2023.....</i>	30
4.1.4	Jumlah Murid Menurut Tingkat Pendidikan di Kecamatan Bunyu, 2021/2022 dan 2022/2023 <i>Number of Pupils by Educational Level in Bunyu Subdistrict, 2021/2022 and 2022/2023.....</i>	31
<b>5.</b>	<b>PERTANIAN/AGRICULTURE</b>	
5.1	Luas Panen Tanaman Sayuran dan Buah-buahan Semusim Menurut Jenis Tanaman di Kecamatan Bunyu (ha), 2019–2022 <i>Harvested Area of Seasonal Vegetables and Fruits by Kind of Plant in Bunyu Subdistrict (ha), 2019–2022.....</i>	40
5.2	Produksi Tanaman Sayuran dan Buah-buahan Semusim Menurut Jenis Tanaman di Kecamatan Bunyu (kuintal), 2019–2022 <i>Production of Seasonal Vegetables and Fruits by Kind of Plant in Bunyu Subdistrict (quintal), 2019–2022.....</i>	42
5.3	Luas Panen Tanaman Biofarmaka Menurut Jenis Tanaman di Kecamatan Bunyu (m <sup>2</sup> ), 2019–2022 <i>Harvested Area of Medicinal Plants by Kind of Plant in Bunyu Subdistrict (m<sup>2</sup>), 2019–2022.....</i>	44
5.4	Produksi Tanaman Biofarmaka Menurut Jenis Tanaman di Kecamatan Bunyu (kg), 2019–2022 <i>Production of Medicinal Plants by Kind of Plant in Bunyu Subdistrict (kg),2019–2022.....</i>	44
5.5	Luas Panen Tanaman Hias Menurut Jenis Tanaman di Kecamatan Bunyu (m <sup>2</sup> ), 2019–2022 <i>Harvested Area of Ornamental Plants by Kind of Plant in Bunyu Subdistrict (m<sup>2</sup>), 2019–2022.....</i>	46

5.6	Produksi Tanaman Hias Menurut Jenis Tanaman di Kecamatan Bunyu (tangkai), 2019–2022 <i>Production of Ornamental Plants by Kind of Plant n Bunyu Subdistrict (stalks), 2019–2022</i> .....	48
5.7	Produksi Buah-Buahan dan Sayuran Tahunan Menurut Jenis Tanaman di Kecamatan Bunyu (kuintal), 2019–2022 <i>Production of Annual Fruits and Vegetables by Kind of Plant in Bunyu Subdistrict (quintal), 2019–2022</i> .....	50

<https://bulungankab.bps.go.id>

<https://bulungankab.bps.go.id>

## DAFTAR GAMBAR/LIST OF FIGURES

	Halaman Page
1.1 Luas Daerah menurut Desa/Kelurahan (%), 2022 ..... <i>Total Area by Village/Kelurahan (%), 2022.....</i>	6
1.2 Jarak ke Ibukota Kecamatan Menurut Desa/ Kelurahan di Kecamatan Bunyu (km), 2022 ..... ..... <i>Distance to the Subdistrict Capital by Village/Kelurahan in Bunyu Subdistrict (km), 2022.....</i>	7



## PENJELASAN UMUM/EXPLANATORY NOTES

Tanda-tanda, satuan-satuan, dan lain-lainnya yang digunakan dalam publikasi ini adalah sebagai berikut:

*Symbols, measurement units, and acronyms which are used in this publication, are as follows:*

### 1. TANDA-TANDA/SYMBOLS

Data tidak tersedia/ <i>Data not available</i> .....	: ...
Tidak ada atau nol / <i>Null or zero</i> .....	: -
Data dapat diabaikan/ <i>Data negligible</i> .....	: 0
Tanda decimal/ <i>Decimal point</i> .....	: ,
Data tidak dapat ditampilkan/ <i>Not applicable</i> .....	: NA
Angka estimasi/ <i>Estimated figures</i> .....	: e
Angka diperbaiki/ <i>Revised figures</i> .....	: r
Angka sementara/ <i>Preliminary figures</i> .....	: x
Angka sangat sementara/ <i>Very preliminary figures</i> .....	: xx
Angka sangat sangat sementara/ <i>Very very preliminary figures</i> .....	: xxx

### 2. SATUAN/UNITS

barel/ <i>barrel</i> .....	: 158,99 liter/ <i>litres</i> = 1/6,2898 m <sup>3</sup>
hektar (ha)/ <i>hectare (ha)</i> .....	: 10 000 m <sup>2</sup>
kilometer (km)/ <i>kilometres (km)</i> .....	: 1 000 meter/ <i>meters (m)</i>
knot/ <i>knot</i> .....	: 1,8523 km/jam ( <i>km/hour</i> )
kuintal/ <i>quintal</i> .....	: 100 kg
KWh .....	: 1 000 Watt hour
MWh .....	: 1 000 KWh
liter (untuk beras)/ <i>litre (for rice)</i> .....	: 0,80 kg
MMSCF .....	: 1/35,3 m <sup>3</sup>
metrik ton (m.ton)/ <i>metric ton (m. ton)</i> .....	: 0,98421 long ton = 1 000 kg
ons/ <i>ounce</i> .....	: 28,31 gram/ <i>grams</i>
ton .....	: 1 000 kg

Satuan lain: buah, dus, butir, helai/lembar, kaleng, batang, pulsa, ton kilometer (ton-km), jam, menit, persen (%).

*Other units: unit, pack, pieces, sheet, tin, pulse, ton-kilometres(ton-km), hour, minute, percent (%).*

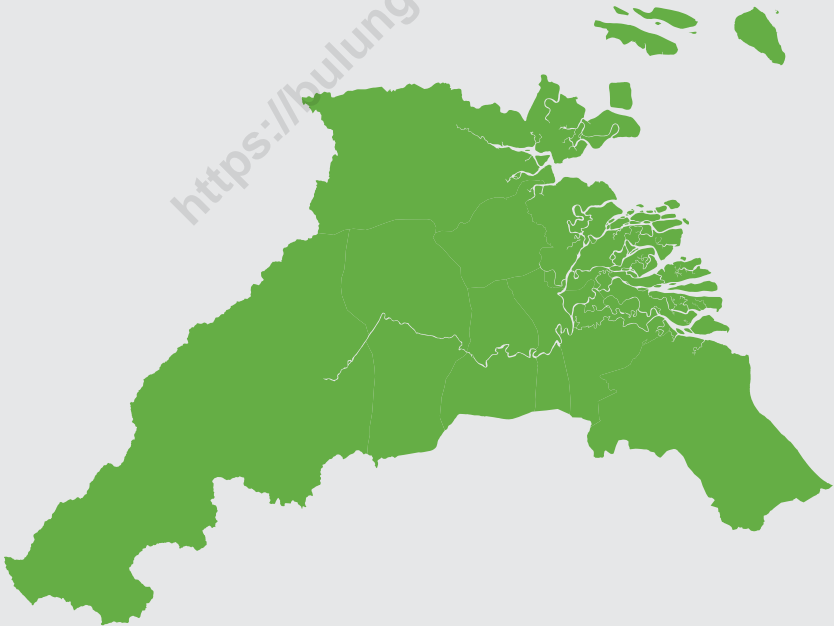
Perbedaan angka di belakang koma disebabkan oleh pembulatan angka.  
*The difference in decimal numbers is caused by rounding.*





# 01

## **GEOGRAFI DAN IKLIM GEOGRAPHY AND CLIMATE**





**PENJELASAN TEKNIS**

1. **Luas wilayah Desa/Kelurahan** mengacu kepada Peraturan Menteri Dalam Negeri Republik Indonesia No. 45 Tahun 2016 Tentang Pedoman Penetapan dan Penegasan Batas Desa.
2. **Batas** adalah tanda pemisah antara Desa yang bersebelahan baik berupa batas alam maupun batas buatan.
3. **Batas alam** adalah unsur-unsur alami seperti gunung, sungai pantai, danau dan sebagainya, yang dinyatakan atau ditetapkan sebagai pantai, danau dan sebagainya, yang dinyatakan atau ditetapkan sebagai batas Desa.
4. **Batas buatan** adalah unsur-unsur buatan manusia seperti pilar batas, jalan, rel kereta api, saluran irigasi dan sebagainya yang dinyatakan atau ditetapkan sebagai batas Desa.
5. **Batas Desa** adalah pembatas wilayah administrasi pemerintahan antar Desa yang merupakan rangkaian titik-titik koordinat yang berada pada permukaan bumi dapat berupa tanda-tanda alam seperti igir/punggung gunung/pegunungan (watershed), median sungai dan/atau unsur buatan dilapangan yang dituangkan dalam bentuk

**TECHNICAL NOTES**

1. **Total area of the Village/ Kelurahan** refers to the Regulation of the Minister of Home Affairs of the Republic of Indonesia No. 45 of 2016 About Guidelines for Establishing Village Boundaries.
2. **Boundary** is a sign of separation between adjoining villages in the form of natural and artificial boundaries.
3. **Natural boundaries** are natural elements such as mountains, coastal rivers, lakes and so on, which are declared or designated as beaches, lakes and so on, which are declared or determined as village boundaries.
4. **Artificial boundaries** are man-made elements such as boundary pillars, roads, railways, irrigation canals and so on which are declared or set as village boundaries.
5. **Village boundaries** are the boundaries of the administrative area between villages which are a series of coordinate points located on the earth's surface which can be in the form of natural signs such as ridges/mountains/mountains (watershed), river medians and/or artificial elements in the field which are outlined in the form of map.

peta.

6. **Penetapan batas Desa** adalah proses penetapan batas Desa secara kartometrik di atas suatu peta dasar yang disepakati.
7. **Metode kartometrik** adalah penelusuran/penarikan garis batas pada peta kerja dan pengukuran/perhitungan posisi titik, garis, jarak dan luas cakupan wilayah dengan menggunakan peta dasar dan informasi geospasial lainnya sebagai pendukung.
8. **Penegasan batas Desa** adalah kegiatan penentuan titik- titik koordinat batas Desa yang dapat dilakukan dengan metode kartometrik dan/atau survey dilapangan, yang dituangkan dalam bentuk peta batas dengan daftar titik- titik koordinat batas Desa.
9. **Jarak ke Ibukota Kecamatan** adalah jarak antara pusat Desa/ Kelurahan ke pusat Ibukota Kecamatan.

6. **Determination of village boundaries** is the process of determining village boundaries in a cartometric manner on an agreed base map.
7. **The cartometric method** is tracing/drawing boundary lines on work maps and measuring/ calculation of the position of points, lines, distances and area coverage using a base map and other geospatial information as support.
8. **Affirmation of Village boundaries** is an activity to determine the coordinates of the Village boundary points which can be carried out using a cartometric method and/or a field survey, which is outlined in the form of a boundary map with a list of coordinate points of the Village boundaries.
9. **Distance to the Capital of Subdistrict** is the distance between the Village/ Kelurahan to the capital center of Subdistrict.

**ULASAN**

Berdasarkan posisi geografisnya, Kecamatan Bunyu memiliki batas-batas: Utara – Kabupaten Malinau; Selatan – Kota Tarakan; Barat – Kabupaten Malinau; Timur – Laut dan Kota Tarakan.

Wilayah administrasi Kecamatan Bunyu terdiri atas 3 Desa/Kelurahan. Desa/Kelurahan Bunyu Timur merupakan Desa/Kelurahan terbesar dengan luas 124,39 km<sup>2</sup> atau 62,72 persen dari total wilayah Kecamatan Bunyu.

Di samping itu, Bunyu Barat merupakan Ibukota Kecamatan Bunyu dengan jarak ke Ibukota Kabupaten sekitar 87 km.

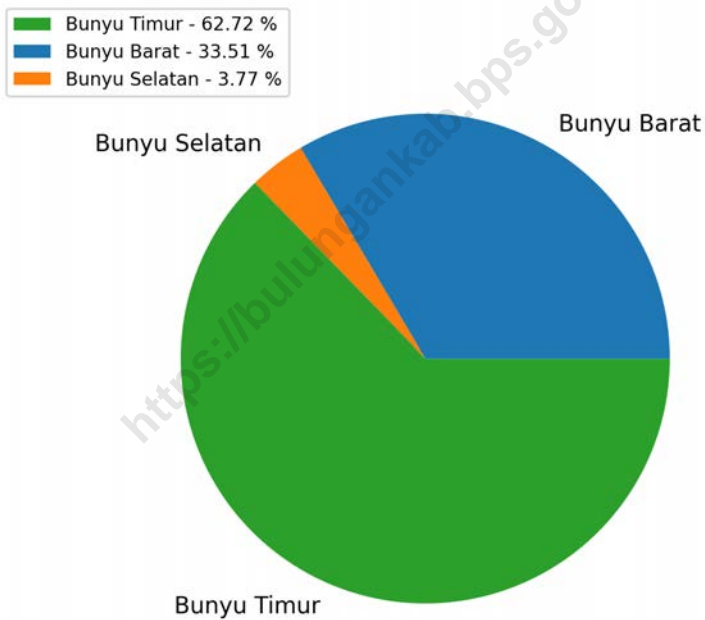
**DESCRIPTION**

*Based on its geographical position, Bunyu District has the following boundaries: North – Sekatak District; South – Tanjung Selor District; West – Tanjung Palas and North Tanjung Palas Districts; East – Sea and City of Tarakan.*

*The administrative area of Bunyu District consists of 3 villages/kelurahan. Salim Batu Village/Sub-district is the largest village/sub-district with an area of 325.93 km<sup>2</sup> or 56.47 percent of the total area of Bunyu District.*

*In addition, Salim Batu is also the capital of Bunyu District with a distance to the Regency Capital of about 20 km.*

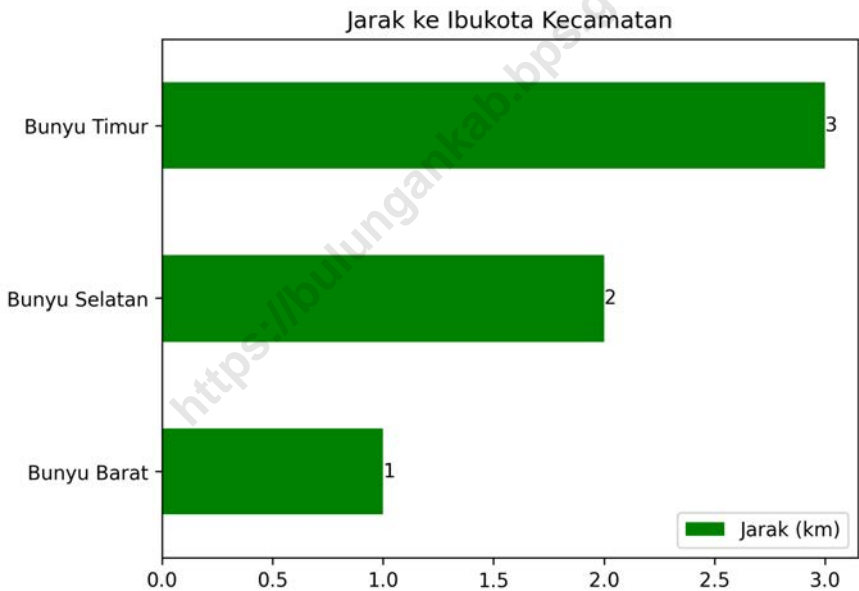
**Gambar 1.1** Luas Daerah menurut Desa/Kelurahan (%), 2022  
**Figures** Total Area by Village/Kelurahan (%), 2022



Sumber/Source : BPS, Pendataan Potensi Desa (Podes) 2022/BPS-Statistics Indonesia, Village Potential Data Collecting 2021

**Gambar** 1.2  
**Figures**

**Jarak ke Ibukota Kecamatan Menurut Desa/Kelurahan di Kecamatan Bunyu (km), 2022**  
*Distance to the Subdistrict Capital by Village/Kelurahan in Bunyu Subdistrict (km), 2022*



Sumber/Source : BPS, Pendataan Potensi Desa (Podes) 2022/BPS-Statistics Indonesia, Village Potential Data Collecting 2021

**Tabel** 1.1  
**Table**

**Luas Daerah Menurut Desa/Kelurahan di Kecamatan Bunyu, 2022**  
**Total Area by Villages/Kelurahan in Bunyu Subdistrict, 2022**

<b>Desa/Kelurahan</b> <i>Village/Kelurahan</i>	<b>Luas</b> <i>Total Area</i> <b>(km<sup>2</sup>/sq.km)</b>	<b>Persentase terhadap Luas</b> <i>Kecamatan</i> <b>Percentage to Subdistrict Area</b>
(1)	(2)	(3)
Bunyu Barat	66,46	33,51
Bunyu Selatan	7,47	3,77
Bunyu Timur	124,39	62,72
<b>Bunyu</b>	<b>198,32</b>	<b>100</b>

Sumber/Source: BPS, Pendataan Potensi Desa (Podes) 2022/BPS-Statistics Indonesia, Village Potential Data Collecting 2021



**Tabel** 1.2  
**Table**

**Jarak ke Ibukota Kecamatan dan Ibukota Kabupaten/Kota Menurut Desa/Kelurahan di Kecamatan Bunyu (km), 2022**  
*Distance to the Subdistrict Capital and Regency/Municipal Capital by Villages/Kelurahan in Bunyu Subdistrict (km), 2022*

<b>Desa/Kelurahan</b> <i>Village/Kelurahan</i>	<b>Jarak ke Ibukota Kecamatan</b> <i>Distance to Subdistrict Capital</i>	<b>Jarak ke Ibukota Kabupaten/ Kota</b> <i>Distance to Regency/Municipal Capital</i>
(1)	(2)	(3)
Bunyu Barat	-	87,16
Bunyu Selatan	0,87	87,37
Bunyu Timur	2,61	89,74

Sumber/Source: BPS, Pendataan Potensi Desa (Podes) 2022/BPS-Statistics Indonesia, Village Potential Data Collecting 2021



02

**PEMERINTAHAN  
GOVERNMENT**





**PENJELASAN TEKNIS****TECHNICAL NOTES**

1. **Menurut Undang-Undang Nomor 6 Tahun 2014 tentang Desa**, pemerintah desa adalah kepala desa atau yang disebut dengan nama lain dibantu perangkat desa sebagai unsur penyelenggara pemerintahan desa. Perangkat desa terdiri atas sekretaris desa (yang memimpin sekretariat desa) dan perangkat desa lainnya (terdiri atas sekretariat desa, pelaksana kewilayahan, dan pelaksana teknis).
  2. **Sekretariat desa** dipimpin oleh sekretaris desa dibantu oleh unsur staf sekretariat yang bertugas membantu kepala desa dalam bidang administrasi pemerintahan. Sekretariat desa paling banyak terdiri atas 3 (tiga) urusan yaitu urusan tata usaha dan umum, urusan keuangan, dan urusan perencanaan, dan paling sedikit 2 (dua) urusan yaitu urusan umum dan perencanaan, dan urusan keuangan.
  3. **Pelaksana teknis** merupakan unsur pembantu kepala desa sebagai pelaksana tugas operasional. Pelaksana teknis paling banyak terdiri atas 3 (tiga) seksi yaitu seksi pemerintahan, seksi kesejahteraan dan seksi pelayanan, paling sedikit 2 (dua) seksi yaitu seksi pemerintahan,
1. **According to Law Number 6 of 2014 concerning Villages**, the village government is the village head or what is called by another name assisted by village officials as an element of village administration. The village apparatus consists of the village secretary (who leads the village secretariat) and other village apparatus (consisting of the village secretariat, regional executives, and technical implementers).
  2. **The village secretariat** is led by the village secretary assisted by elements of the secretariat staff who are tasked with assisting the village head in the field of government administration. The village secretariat consists of at most 3 (three) affairs, namely administrative and general affairs, financial affairs, and planning matters, and at least 2 (two) affairs, namely general affairs and planning, and financial affairs.
  3. **The technical implementer** is the assistant element of the village head as the executor of operational tasks. Technical implementers consist of at most 3 (three) sections, namely the government section, the welfare section and the service section, at least 2 (two) sections, namely the government section, and the welfare and service section.

serta seksi kesejahteraan dan pelayanan.

- 4. Pelaksana Kewilayahan** merupakan unsur pembantu Kepala Desa sebagai satuan tugas kewilayahan. Jumlah unsur Pelaksana Kewilayahan (Kadus, Ketua RT, dll) ditentukan secara proporsional antara pelaksana kewilayahan yang dibutuhkan dengan kemampuan keuangan desa serta memperhatikan luas wilayah kerja, karakteristik, geografis, jumlah kepadatan penduduk, serta sarana prasarana penunjang tugas.

- 4. The Regional Executive** is an assistant element of the Village Head as a regional task force. The number of elements of the Regional Executive (Kadus, Head of RT, etc.) is determined proportionally between the required regional implementers and the village's financial capacity and takes into account the size of the work area, characteristics, geography, population density, as well as supporting infrastructure for the task.

<https://bulungankab.go.id>

**ULASAN**

Setiap Desa/Kelurahan di Kecamatan Bunyu memiliki Aparatur Pemerintah Desa/Kelurahan sebagai unsur penyelenggara pemerintahan Desa/Kelurahan. Sekretariat Desa di Kecamatan Bunyu berjumlah 9, Pelaksana Teknis berjumlah 9, dan Pelaksana Kewilayahan berjumlah 56.

**DESCRIPTION**

*Each Village/Kelurahan in Bunyu District has a Village/Kelurahan Government Apparatus as an element of the Village/Kelurahan administration. There are 9 Village Secretariats in Bunyu District, 9 Technical Implementers, and 56 Regional Executives.*

<https://bulungankab.bps.go.id>

**Tabel 2.1** Jumlah Aparatur Pemerintah Desa Menurut Desa/  
Kelurahan di Kecamatan Bunyu 2021  
*Number of Village Government Apparatus by Villages<sup>1</sup>/  
Kelurahan in Bunyu Subdistrict, 2021*


Desa/Kelurahan <i>Village/Kelurahan</i>	Sekretariat Desa <i>Village Scretariat</i>	Pelaksana Teknis <i>Technical Implementer</i>	Pelaksana Kewilayahan <i>Regional Executive</i>	Pegawai Desa Lainya <i>Other Village Employees</i>	
(1)	(2)	(3)	(4)	(5)	
Bunyu Barat		3	3	22	-
Bunyu Selatan		3	3	16	-
Bunyu Timur		3	3	18	-
<b>Bunyu</b>	<b>9</b>	<b>9</b>	<b>56</b>	<b>-</b>	

Sumber/Source: BPS, Pendataan Potensi Desa (Podes) 2022/BPS-Statistics Indonesia, Village Potential Data Collecting 2021



03

**PENDUDUK  
POPULATION**





## PENJELASAN TEKNIS

1. **Sumber data kependudukan** yang digunakan berasal dari Dinas Kependudukan dan Pencatatan Sipil dengan konsep dan definisi yang mengacu pada Permendagri RI No 65 Tahun 2010 Tentang Pedoman Penyusunan Profil Perkembangan Kependudukan.
2. **Penduduk** adalah warga negara Indonesia dan orang asing yang bertempat tinggal di Indonesia.
3. **Data kependudukan** adalah data perorangan dan/ atau data agregat yang terstruktur sebagai hasil dari kegiatan Pendaftaran Penduduk dan Pencatatan Sipil.
4. **Rasio Kepadatan Penduduk** yaitu angka yang menyatakan perbandingan antara banyaknya penduduk terhadap luas wilayah atau berapa banyaknya penduduk per kilometer persegi pada periode tahun tertentu.
5. **Rasio jenis kelamin** adalah suatu angka yang menunjukkan perbandingan banyaknya jumlah penduduk laki-laki dan banyaknya jumlah penduduk perempuan pada suatu daerah dan waktu tertentu.

## TECHNICAL NOTES

1. **The source of population data** used comes from the Department of Population and Civil Registration with concepts and definitions referring to the Regulation of the Minister of Home Affairs of the Republic of Indonesia No. 65 of 2010 concerning Guidelines for Compiling a Population Development Profile.
2. **Residents** are Indonesian citizens and foreigners residing in Indonesia.
3. **Population data** is individual data and/or structured aggregate data as a result of Population Registration and Civil Registration activities.
4. **Population Density Ratio** is a number that expresses the ratio between the number of residents to the area or how many people per square kilometer in a certain year period.
5. **The sex ratio** is a number that shows the ratio of the number of male residents and the number of female residents in a certain area and time.

**ULASAN**

Kecamatan Bunyu memiliki penduduk berjumlah 11.847 jiwa dengan 5.640 laki-laki dan 6.207 perempuan. Penduduk terbesar terdapat di desa/kelurahan Bunyu Barat dengan jumlah penduduk 5.988 jiwa yaitu sekitar 50,46 persen penduduk di Kecamatan Bunyu.

Lalu, rasio jenis kelamin di Kecamatan Bunyu yaitu 110,05 yang artinya terdapat sekitar 110 laki-laki untuk setiap 100 perempuan di Kecamatan Bunyu.

**DESCRIPTION**

*Bunyu District has a population of 11,847 people with 5,640 men and 6,207 women. The largest population is in the village/sub-district of West Bunyu with a population of 5,988 people, which is around 50.46 percent of the population in Bunyu District.*

*Then, the sex ratio in Bunyu District is 110.05, which means there are around 110 men for every 100 women in Bunyu District.*

<https://bulungankab.go.id>

**Tabel** 3.1  
**Table**

**Penduduk, Distribusi Persentase Penduduk, Kepadatan Penduduk, Rasio Jenis Kelamin Penduduk Menurut Desa/ Kelurahan di Kecamatan Bunyu, 2022**  
*Population, Percentage Distribution of Population, Population Density, and Population Sex Ratio by Villages/ Kelurahan in Bunyu Subdistrict, 2022*

Desa/Kelurahan Village/Kelurahan	Penduduk/Population		
	Laki-Laki/Male	Perempuan/Female	Jumlah/Total
(1)	(2)	(3)	(4)
Bunyu Barat	3 166	2 822	5 988
Bunyu Selatan	1 628	1 534	3 162
Bunyu Timur	1 413	1 284	2 697
<b>Bunyu</b>	<b>6 207</b>	<b>5 640</b>	<b>11 847</b>


Lanjutan Tabel/*Continued Table 3.1*

<b>Desa/Kelurahan Village/Kelurahan</b>	<b>Persentase Penduduk Percentage of Total Population</b>	<b>Kepadatan Penduduk (per Km<sup>2</sup>) Population Density per sq.km</b>	<b>Rasio Jenis Kelamin Penduduk Population Sex Ratio</b>
(1)	(5)	(6)	(7)
Bunyu Barat	50,54	...	112,19
Bunyu Selatan	26,69	...	106,13
Bunyu Timur	22,77	...	110,05
<b>Bunyu</b>	<b>100</b>	<b>...</b>	<b>110,05</b>

Sumber/Source: Dinas Kependudukan dan Pencatatan Sipil Kabupaten Bulungan, Profil Kependudukan Kabupaten Bulungan Tahun 2023/ Population and Civil Registration Department of Bulungan Regency, Bulungan Regency Population Profile in 2023

04

**SOSIAL DAN KESEJAHTERAAN RAKYAT**  
***SOCIAL AND WELFARE***







**PENJELASAN TEKNIS**

1. **Lembaga pendidikan** adalah lembaga yang menghasilkan siswa yang lulus dan diakui/disahkan oleh Kementerian Pendidikan dan Kebudayaan yang dibuktikan dengan sertifikat/ijazah.
2. **RA/BA** meliputi Raudatul Athfal (RA) dan Bustanul Athfal (BA).
3. **Akademi/Perguruan Tinggi**, meliputi Akademi, Politeknik, Sekolah Tinggi, Institut dan Universitas.

**TECHNICAL NOTES**

1. **Educational institutions** are institutions that produce students who graduate and are recognized/authorized by the Ministry of Education and Culture as evidenced by certificates/diplomas.
2. **RA/BA** includes Raudatul Athfal (RA) and Bustanul Athfal (BA).
3. **Academies / Colleges**, including academies, Polytechnics, Colleges, Institutes and Universities.

**ULASAN**

**DESCRIPTION**

**Pendidikan**

Pada tahun 2022, Kecamatan Bunyu memiliki beberapa fasilitas pendidikan di antaranya adalah tiga Taman Kanak-Kanak, enam Sekolah Dasar (SD), satu Madrasah Ibtidaiyah (MI), tiga Sekolah Menengah Pertama (SMP), satu Madrasah Tsanawiyah (MTs), satu Sekolah Menengah Atas (SMA), satu uMadrasah Aliyah (MA), dan satu Sekolah Menengah Kejuruan (SMK).

**Education**

*In 2022, Bunyu District will have several educational facilities, including three Kindergartens, six Elementary Schools (SD), one Madrasah Ibtidaiyah (MI), three Junior High Schools (SMP), one Madrasah Tsanawiyah (MTs), one school. High School (SMA), one uMadrasah Aliyah (MA), and one Vocational High School (SMK).*

<https://bulungankab.bps.go.id>

#### 4.1 PENDIDIKAN EDUCATION

**Tabel 4.1.1** Jumlah Sekolah Menurut Tingkat Pendidikan di Kecamatan Bunyu, 2021/2022 dan 2022/2023  
**Table** *Number of Schools by Educational Level in Bunyu Subdistrict, 2021/2022 and 2022/2023*

Tingkat Pendidikan Educational Level	Negeri/Public		Swasta/Private		Jumlah/Total	
	2021/2022	2022/2023	2021/2022	2022/2023	2021/2022	2022/2023
(1)	(2)	(3)	(4)	(5)	(6)	(7)
Taman Kanak-Kanak (TK) <sup>1</sup> /Kindergarten <sup>1</sup>	1	1	2	2	3	3
Raudatul Athfal (RA) <sup>2</sup> Raudatul Athfal (RA) <sup>2</sup>	-	-	-	-	-	-
Sekolah Dasar (SD) <sup>1</sup> Elementary Schools <sup>1</sup>	6	6	-	-	6	6
Madrasah Ibtidaiyah (MI) <sup>2</sup> /Madrasah Ibtidaiyah (MI) <sup>2</sup>	-	-	1	2	1	2
Sekolah Menengah Pertama (SMP) <sup>1</sup> /Junior High Schools <sup>1</sup>	3	3	-	-	3	3
Madrasah Tsanawiyah (MTs) <sup>2</sup> /Madrasah Tsanawiyah (MTs) <sup>2</sup>	-	-	1	1	1	1
Sekolah Menengah Atas (SMA) <sup>1</sup> /Senior High Schools <sup>1</sup>	1	1	-	-	1	1
Sekolah Menengah Kejuruan (SMK) <sup>1</sup> Vocational High Schools <sup>1</sup>	1	1	-	-	1	1
Madrasah Aliyah (MA) <sup>2</sup> Madrasah Aliyah (MA) <sup>2</sup>	-	-	1	1	1	1

Catatan/Note: <sup>3</sup> Seluruh Raudatul Athfal (RA) berstatus swasta/All Raudatul Athfal (RA) are private

Sumber/Source: <sup>1</sup> Kementerian Pendidikan, Kebudayaan, Riset, dan Teknologi, Sistem Data Pokok Pendidikan, data semester ganjil laporan sampai dengan 30 November 2022/Ministry of Education, Culture, Research, and Technology, Basic Education Data System, odd semester report data up to 30 November 2022

<sup>2</sup> Kementerian Agama, EMIS, data semester ganjil laporan sampai dengan 17 Februari 2023/Ministry of Religious Affairs, EMIS, odd semester report data up to 17 February 2023

**Tabel 4.1.2** Jumlah Guru Menurut Tingkat Pendidikan di Kecamatan Bunyu, 2021/2022 dan 2022/2023  
**Table** Number of Teachers by Educational Level in Bunyu Subdistrict, 2021/2022 and 2022/2023

Tingkat Pendidikan Educational Level	Negeri/Public		Swasta/Private		Jumlah/Total	
	2021/2022	2022/2023	2021/2022	2022/2023	2021/2022	2022/2023
(1)	(2)	(3)	(4)	(5)	(6)	(7)
Taman Kanak-Kanak (TK) <sup>1</sup> /Kindergarten <sup>1</sup>	4	5	11	9	15	14
Raudatul Athfal (RA) <sup>2</sup> Raudatul Athfal (RA) <sup>2</sup>	-	-	17	17	17	17
Sekolah Dasar (SD) <sup>1,3</sup> Elementary Schools <sup>1,3</sup>	77	76			77	76
Madrasah Ibtidaiyah (MI) <sup>2</sup> /Madrasah Ibtidaiyah (MI) <sup>2</sup>	-	-	11	15	11	15
Sekolah Menengah Pertama (SMP) <sup>1,3</sup> / Junior High Schools <sup>1,3</sup>	43	39	-	-	43	39
Madrasah Tsanawiyah (MTs) <sup>2</sup> /Madrasah Tsanawiyah (MTs) <sup>2</sup>	-	-	9	10	9	10
Sekolah Menengah Atas (SMA) <sup>1,3</sup> /Senior High Schools <sup>1,3</sup>	30	33	-	-	30	33
Sekolah Menengah Kejuruan (SMK) <sup>1,3,4</sup> Vocational High Schools <sup>1,3,4</sup>	20	20	-	-	20	20
Madrasah Aliyah (MA) <sup>2</sup> Madrasah Aliyah (MA) <sup>2</sup>	-	-	12	12	12	12

Catatan/Note: <sup>3</sup> Jumlah guru termasuk kepala sekolah dan guru/The total of teachers including headmaster and teacher.

<sup>4</sup> Guru yang mengajar di dua sekolah atau lebih dihitung di masing-masing sekolah/Teacher who taught in two schools or more counted in every school.

Sumber/Source: <sup>1</sup> Kementerian Pendidikan, Kebudayaan, Riset, dan Teknologi, Sistem Data Pokok Pendidikan, data semester ganjil laporan sampai dengan 30 November 2022/Ministry of Education, Culture, Research, and Technology, Basic Education Data System, odd semester report data up to 30 November 2022

<sup>2</sup> Kementerian Agama, EMIS, data semester ganjil laporan sampai dengan 17 Februari 2023/Ministry of Religious Affairs, EMIS, odd semester report data up to 17 February 2023

**Tabel 4.1.3**  
**Table**

**Jumlah Murid Menurut Tingkat Pendidikan di Kecamatan Bunyu, 2021/2022 dan 2022/2023**  
**Number of Pupils by Educational Level in Bunyu Subdistrict, 2021/2022 and 2022/2023**

Tingkat Pendidikan Educational Level	Negeri/Public		Swasta/Private		Jumlah/Total	
	2021/2022	2022/2023	2021/2022	2022/2023	2021/2022	2022/2023
(1)	(2)	(3)	(4)	(5)	(6)	(7)
Taman Kanak-Kanak (TK) <sup>1</sup> /Kindergarten <sup>1</sup>	18	28	67	80	85	108
Raudatul Athfal (RA) <sup>2</sup> Raudatul Athfal (RA) <sup>2</sup>	-	-	64	159	64	159
Sekolah Dasar (SD) <sup>1</sup> Elementary Schools <sup>1</sup>	1 223	1 194	-	-	1 223	1 194
Madrasah Ibtidaiyah (MI) <sup>2</sup> /Madrasah Ibtidaiyah (MI) <sup>2</sup>	-	-	218	229	218	229
Sekolah Menengah Pertama (SMP) <sup>1</sup> /Junior High Schools <sup>1</sup>	517	516	-	-	517	516
Madrasah Tsanawiyah (MTs) <sup>2</sup> /Madrasah Tsanawiyah (MTs) <sup>2</sup>	-	-	43	53	43	53
Sekolah Menengah Atas (SMA) <sup>1</sup> /Senior High Schools <sup>1</sup>	317	309	-	-	317	309
Sekolah Menengah Kejuruan (SMK) <sup>1</sup> Vocational High Schools <sup>1</sup>	217	235	-	-	217	235
Madrasah Aliyah (MA) <sup>2</sup> Madrasah Aliyah (MA) <sup>2</sup>	-	-	34	30	34	30


Sumber/Source: <sup>1</sup> Kementerian Pendidikan, Kebudayaan, Riset, dan Teknologi, Sistem Data Pokok Pendidikan, data semester ganjil laporan sampai dengan 30 November 2022/Ministry of Education, Culture, Research, and Technology, Basic Education Data System, odd semester report data up to 30 November 2022

<sup>2</sup> Kementerian Agama, EMIS, data semester ganjil laporan sampai dengan 17 Februari 2023/Ministry of Religious Affairs, EMIS, odd semester report data up to 17 February 2023



05

**PERTANIAN  
AGRICULTURE**



<https://bungankab.bps.go.id>





## PENJELASAN TEKNIS

1. **Data pokok tanaman pangan yang dikumpulkan oleh Badan Pusat Statistik** adalah luas panen dan produktivitas (hasil per hektar). Produksi merupakan hasil perkalian antara luas panen dan produktivitas.
2. **Survei Pertanian Hortikultura (SPH)** diselenggarakan oleh Badan Pusat Statistik bekerja sama dengan Direktorat Jenderal Hortikultura, Kementerian Pertanian.
3. **Kuesioner yang digunakan dalam pengumpulan data SPH** mencakup SPH-SBS, SPH-BST, SPH-TBF, dan SPH-TH.
4. **SPH-SBS** digunakan untuk data tanaman sayuran dan buah-buahan semusim.
5. **SPH-BST** digunakan untuk data tanaman buah-buahan dan sayuran tahunan.
6. **SPH-TBF** digunakan untuk data tanaman biofarmaka.
7. **SPH-TH** digunakan untuk data tanaman hias.
8. **Tanaman sayuran semusim** adalah tanaman yang bermanfaat sebagai sayur, sebagai sumber vitamin, mineral, dan lain-lain

## TECHNICAL NOTES

1. *The main data on food crops collected by the Central Bureau of Statistics are harvested area and productivity (yield per hectare). Production is the product of multiplication between harvested area and productivity.*
2. *The Horticultural Agricultural Survey (SPH) is organized by the Central Statistics Agency in collaboration with the Directorate General of Horticulture, Ministry of Agriculture.*
3. *The questionnaires used in collecting SPH data include SPH-SBS, SPH-BST, SPH-TBF, and SPH-TH.*
4. *SPH-SBS is used for data on seasonal vegetables and fruits.*
5. *SPH-BST is used for annual fruit and vegetable crop data.*
6. *SPH-TBF is used for biopharmaceutical plant data.*
7. *SPH-TH is used for ornamental plant data.*
8. *Seasonal vegetable plants are plants that are useful as vegetables, as a source of vitamins, minerals, and others that are less than one year old. In general, the parts used as vegetables are leaves, flowers, fruit, and tubers.*

yang berumur kurang dari satu tahun. Pada umumnya, bagian yang digunakan sebagai sayur berupa daun, bunga, buah, dan umbi.

9. **Tanaman buah-buahan semusim** adalah tanaman yang menghasilkan buah segar sebagai sumber vitamin, mineral, dan lain-lain yang berumur kurang dari satu tahun dan berbatang lunak. Pada umumnya, buah yang dihasilkan dapat dikonsumsi tanpa dimasak terlebih dahulu.
10. **Tanaman buah-buahan tahunan** adalah tanaman yang menghasilkan buah segar sebagai sumber vitamin, mineral, dan lain-lain yang berumur satu tahun atau lebih dan berbatang keras. Pada umumnya, buah yang dihasilkan dapat dikonsumsi tanpa dimasak terlebih dahulu.
11. **Tanaman sayuran tahunan** adalah tanaman yang bermanfaat sebagai sayur, sebagai sumber vitamin, mineral, dan lain-lain yang berumur satu tahun atau lebih. Pada umumnya, bagian yang digunakan sebagai sayur berupa daun, bunga, buah, dan umbi.
12. **Tanaman biofarmaka** adalah tanaman yang bermanfaat untuk obat-obatan, kosmetik, dan kesehatan yang dikonsumsi atau

9. **Seasonal fruit plants** are plants that produce fresh fruit as a source of vitamins, minerals, and others that are less than one year old and have soft stems. In general, the resulting fruit can be consumed without being cooked first.
10. **Annual fruit plants** are plants that produce fresh fruit as a source of vitamins, minerals, etc. that are one year old or more and have hard trunks. In general, the resulting fruit can be consumed without being cooked first.
11. **Annual vegetable plants** are plants that are useful as vegetables, as a source of vitamins, minerals, and others that are one year old or more. In general, the parts used as vegetables are leaves, flowers, fruits, and tubers.
12. **Biopharmaceutical plants** are plants that are useful for medicine, cosmetics, and health that are consumed or used from plant parts, such as leaves, stems, fruit, tubers (rhizomes) or roots.
13. **Ornamental plants** are plants that have aesthetic value, both in shape, leaf color, crown and flowers, and are often used to decorate yards and so on.

digunakan dari bagian-bagian tanaman, seperti daun, batang, buah, umbi (rimpang) ataupun akar.

- 13. Tanaman hias** adalah tanaman yang mempunyai nilai keindahan, baik bentuk, warna daun, tajuk maupun bunganya, dan sering digunakan untuk penghias pekarangan dan lain sebagainya.

<https://bulungankab.bps.go.id>

<https://bulungankab.bps.go.id>

**ULASAN**

Untuk tanaman sayuran dan buah-buahan semusim di Kecamatan Bunyu dengan luas panen terluas pada tahun 2022 yaitu bayam dan kangkung sekitar 36 hektar. Sementara itu, untuk produksi terbesar dihasilkan juga dari bayam dan kangkung dengan nilai sebesar 3.600 kwintal.

Untuk tanaman biofarmaka di Kecamatan Bunyu dengan luas panen terluas pada tahun 2022 yaitu serai sekitar 15.450 m<sup>2</sup>. Sementara itu, untuk produksi terbear dihasilkan dari serai juga dengan nilai sebesar 131.250 kg.

Untuk tanaman sayuran dan buah-buahan tahunan di Kecamatan Bunyu dengan produksi terbesar dihasilkan dari buah nangka/cempedak dengan nilai sebesar 2468 kwintal.

**DESCRIPTION**

*For seasonal vegetable and fruit crops in Bunyu District with the largest harvest area in 2022, namely spinach and kale, around 36 hectares. Meanwhile, the largest production was also produced from spinach and kale with a value of 3,600 quintals.*

*For biopharmaceutical plants in Bunyu District with the largest harvest area in 2022, namely lemongrass, around 15,450 m<sup>2</sup>. Meanwhile, the largest production was produced from lemongrass with a value of 131,250 kg.*

*For annual vegetable and fruit crops in Bunyu District, the largest production is jackfruit/cempedak with a value of 2468 quintals.*

**Tabel**  
**Table** 5.1

**Luas Panen Tanaman Sayuran dan Buah-buahan Semusim Menurut Jenis Tanaman di Kecamatan Bunyu (ha), 2019–2022**  
**Harvested Area of Seasonal Vegetables and Fruits by Kind of Plant in Bunyu Subdistrict (ha), 2019–2022**

Jenis Tanaman Kind of Plants	2019	2020	2021	2022 <sup>x</sup>
(1)	(2)	(3)	(4)	(5)
<b>Sayuran/Vegetables:</b>				
Bawang Daun/Spring Onion	13	13	13	13,00
Bawang Merah/Shallots	-	-	-	-
Bawang Putih/Garlic	-	-	-	-
Bayam/Spinach	26	31	35	36,00
Buncis/Snaps	13	7	2	-
Cabai Besar/Chili/Big Chili	7	5	5	2,00
Cabai Keriting/Curly Chili	-	-	-	1,00
Cabai Rawit/Chili/Cayenne Pepper	11	12	11	8,00
Jamur Lainnya/Other Mushroom	-	-	-	-
Jamur Merang/Straw Mushroom	-	-	-	-
Jamur Tiram/Oyster Mushroom	-	-	-	-
Kacang Panjang/Long Beans	16	12	15	13,00
Kangkung/Water Spinach	28	29	35	36,00
Kembang Kol/Cauliflower	-	-	-	-

Lanjutan Tabel/*Continued Table 5.1*

Jenis Tanaman <i>Kind of Plants</i>	2019	2020	2021	2022 <sup>x</sup>
(1)	(2)	(3)	(4)	(5)
Kentang/ <i>Potato</i>	-	-	-	-
Kubis/ <i>Cabbage</i>	-	-	-	-
Paprika/ <i>Paprika</i>	-	-	-	-
Petsai/ <i>Sawi/Mustard</i>	31	34	41	35,00
Wortel/ <i>Carrot</i>	-	-	-	-
<b>Buah–buahan/<i>Fruits:</i></b>				
Labu Siam/ <i>Chayote</i>	-	-	-	-
Melon/ <i>Melon</i>	-	-	-	-
Mentimun/ <i>Cucumber</i>	9	8	2	1,00
Semangka/ <i>Watermelon</i>	-	-	-	-
Stroberi/ <i>Strawberry</i>	-	-	-	-
Tomat/ <i>Tomatoes</i>	8	7	5	4,00
Terung/ <i>eggplant</i>	10	13	8	6,00

Sumber/*Source:* BPS, Statistik Pertanian Hortikultura SPH-SBS/*BPS-Statistics Indonesia, Agricultural Statistic for Horticulture SPH-SBS*

**Tabel**  
**Table** 5.2

**Produksi Tanaman Sayuran dan Buah-buahan Semusim Menurut Jenis Tanaman di Kecamatan Bunyu (kuintal), 2019–2022**  
**Production of Seasonal Vegetables and Fruits by Kind of Plant in Bunyu Subdistrict (quintal), 2019–2022**

Jenis Tanaman Kind of Plants	2019	2020	2021	2022 <sup>x</sup>
(1)	(2)	(3)	(4)	(5)
<b>Sayuran/Vegetables:</b>				
Bawang Daun/Spring Onion	587	1118	1071	891,00
Bawang Merah/Shallots	-	-	-	-
Bawang Putih/Garlic	-	-	-	-
Bayam/Spinach	1680	3400	3275	3 600,00
Buncis/Snaps	726	417	113	-
Cabai Besar/Chili/Big Chili	407	399	439	85,00
Cabai Keriting/Curly Chili	-	-	-	2,00
Cabai Rawit/Chili/Cayenne Pepper	502	609	1432	434,00
Jamur Lainnya/Other Mushroom	-	-	-	-
Jamur Merang/Straw Mushroom	-	-	-	-
Jamur Tiram/Oyster Mushroom	-	-	-	-
Kacang Panjang/Long Beans	887	1102	1640	1 771,00
Kangkung/Water Spinach	2070	3300	3595	3 600,00
Kembang Kol/Cauliflower	-	-	-	-



Lanjutan Tabel/*Continued Table 5.2*

Jenis Tanaman <i>Kind of Plants</i>	2019	2020	2021	2022 <sup>x</sup>
(1)	(2)	(3)	(4)	(5)
Kentang/ <i>Potato</i>	-	-	-	-
Kubis/ <i>Cabbage</i>	-	-	-	-
Paprika/ <i>Paprika</i>	-	-	-	-
Petsai/ <i>Sawi/Mustard</i>	1689	1990	2721	2 504,00
Wortel/ <i>Carrot</i>	-	-	-	-
<b>Buah–buah/Fruits:</b>				
Labu Siam/ <i>Chayote</i>	-	-	-	-
Melon/ <i>Melon</i>	-	-	-	-
Mentimun/ <i>Cucumber</i>	630	689	292	85,00
Semangka/ <i>Watermelon</i>	-	-	-	-
Stroberi/ <i>Strawberry</i>	-	-	-	-
Tomat/ <i>Tomatoes</i>	541	512	546	302,00
Terung/ <i>eggplant</i>	597	1112	867	802,00

Sumber/*Source*: BPS, Statistik Pertanian Hortikultura SPH-SBS/BPS-Statistics Indonesia, *Agricultural Statistic for Horticulture SPH-SBS*

**Tabel**  
**Table** 5.3

**Luas Panen Tanaman Biofarmaka Menurut Jenis Tanaman di Kecamatan Bunyu (m<sup>2</sup>), 2019–2022**  
**Harvested Area of Medicinal Plants by Kind of Plant in Bunyu Subdistrict (m<sup>2</sup>), 2019–2022**

Jenis Tanaman Kind of Plants	2019	2020	2021	2022 <sup>x</sup>
(1)	(2)	(3)	(4)	(5)
<i>Jahe/Ginger</i>	6850	4800	2825	7 200
<i>Jeruk Nipis/Lime</i>	-	-	-	-
<i>Kapulaga/Cardamom</i>	-	-	-	-
<i>Kencur/East Indian Galangal</i>	4035	4105	2415	1 850
<i>Kunyit/Turmeric</i>	11550	12525	7250	5 125
<i>Laos/Lengkuas/Galangal</i>	21250	20350	11450	6 980
<i>Lempuyang/Lempuyang</i>	-	-	-	-
<i>Lidah Buaya/Aloe Vera</i>	-	-	-	-
<i>Mahkota Dewa/Crown of God</i>	-	-	-	-
<i>Mengkudu/Noni</i>	-	-	-	-
<i>Sambiloto/Sambiloto</i>	-	-	-	-
<i>Serai/Lemongrass</i>	-	-	-	15 450
<i>Temuireng/Temuireng</i>	-	-	-	-
<i>Temukunci/Temukunci</i>	-	-	-	-
<i>Temulawak/Curcuma</i>	-	3100	4650	5 050

Sumber/Source: BPS, Statistik Pertanian Hortikultura SPH-TBF/BPS-Statistics Indonesia, Agricultural Statistic for Horticulture SPH-TBF

**Tabel**  
**Table** 5.4

**Produksi Tanaman Biofarmaka Menurut Jenis Tanaman di  
Kecamatan Bunyu (kg), 2019–2022**  
*Production of Medicinal Plants by Kind of Plant in Bunyu  
Subdistrict (kg), 2019–2022*

Jenis Tanaman <i>Kind of Plants</i>	2019	2020	2021	2022 <sup>x</sup>
(1)	(2)	(3)	(4)	(5)
<i>Jahe/Ginger</i>	26125	7960	6520	11 788
<i>Jeruk Nipis/Lime</i>	-	-	-	-
<i>Kapulaga/Cardamom</i>	-	-	-	-
<i>Kencur/East Indian Galangal</i>	6315	6695	4485	4 434
<i>Kunyit/Turmeric</i>	24860	21440	17860	20 050
<i>Laos/Lengkuas/Galangal</i>	64430	36100	23980	11 000
<i>Lempuyang/Lempuyang</i>	-	-	-	-
<i>Lidah Buaya/Aloe Vera</i>	-	-	-	-
<i>Mahkota Dewa/Crown of God</i>	-	-	-	-
<i>Mengkudu/Noni</i>	-	-	-	-
<i>Sambiloto/Sambiloto</i>	-	-	-	-
<i>Serai/Lemongrass</i>				131 250
<i>Temuireng/Temuireng</i>	-	-	-	-
<i>Temukunci/Temukunci</i>	-	-	-	-
<i>Temulawak/Curcuma</i>	-	4830	16675	39 150

Sumber/Source: BPS, Statistik Pertanian Hortikultura SPH-TBF/BPS-Statistics Indonesia, Agricultural Statistic for Horticulture SPH-TBF

**Tabel**  
**5.5**  
**Table**

**Luas Panen Tanaman Hias Menurut Jenis Tanaman di  
Kecamatan Bunyu (m<sup>2</sup>), 2019–2022**  
**Harvested Area of Ornamental Plants by Kind of Plant in  
Bunyu Subdistrict (m<sup>2</sup>), 2019–2022**

Jenis Tanaman Kind of Plants	2019	2020	2021	2022 <sup>x</sup>
(1)	(2)	(3)	(4)	(5)
Aglaonema/Aglaonema	-	-	-	-
Anggrek Pot/Pot Orchid	-	-	-	-
Anggrek Potong/Cut Orchid	-	-	-	-
Anthurium Bunga/Anthurium Flower	-	-	-	-
Bromelia/Bromelia	-	-	-	-
Bugenvil/Bugenvil	-	-	-	-
Cordyline/Cordyline	-	-	-	-
Dracaena/Dracaena	-	-	-	-
Gerbera/Gerbera	-	-	-	-
Heliconia/Heliconia	-	-	-	-
Ixora/Ixora	-	-	-	-
Krisan/Chrysanthemum	-	-	-	-
Mawar/Rose	-	-	-	-
Melati/Jasmine	-	-	-	-
Pakis/Fern	-	-	-	-

Lanjutan Tabel/*Continued Table 5.5*

Jenis Tanaman <i>Kind of Plants</i>	2019	2020	2021	2022 <sup>x</sup>
(1)	(2)	(3)	(4)	(5)
Palem/ <i>Palm</i>	-	-	-	-
Phylodendron/ <i>Phylodendron</i>	-	-	-	-
Puring/ <i>Puring</i>	-	-	-	-
Sansevieria/ <i>Sansevieria</i>	-	-	-	-
Sedap Malam/ <i>Tuberose</i>	-	-	-	-

Sumber/*Source*: BPS, Statistik Pertanian Hortikultura SPH-TH/*BPS-Statistics Indonesia, Agricultural Statistik for Horticulture SPH-TH*

**Tabel**  
**Table** 5.6

**Produksi Tanaman Hias Menurut Jenis Tanaman di  
Kecamatan Bunyu (tangkai), 2019–2022**  
*Production of Ornamental Plants by Kind of Plant n Bunyu  
Subdistrict (stalks), 2019–2022*

Jenis Tanaman <i>Kind of Plants</i>	2019	2020	2021	2022 <sup>x</sup>
(1)	(2)	(3)	(4)	(5)
<i>Aglaonema/Aglaonema</i>	-	-	-	-
<i>Anggrek Pot/Pot Orchid</i>	-	-	-	-
<i>Anggrek Potong/Cut Orchid</i>	-	-	-	-
<i>Anthurium Bunga/Anthurium Flower</i>	-	-	-	-
<i>Bromelia/Bromelia</i>	-	-	-	-
<i>Bugenvil/Bugenvil</i>	-	-	-	-
<i>Cordyline/Cordyline</i>	-	-	-	-
<i>Dracaena/Dracaena</i>	-	-	-	-
<i>Gerbera/Gerbera</i>	-	-	-	-
<i>Heliconia/Heliconia</i>	-	-	-	-
<i>Ixora/Ixora</i>	-	-	-	-
<i>Krisan/Chrysanthemum</i>	-	-	-	-
<i>Mawar/Rose</i>	-	-	-	-
<i>Melati/Jasmine</i>	-	-	-	-
<i>Pakis/Fern</i>	-	-	-	-

Lanjutan Tabel/*Continued Table 5.6*

Jenis Tanaman <i>Kind of Plants</i>	2019	2020	2021	2022 <sup>x</sup>
(1)	(2)	(3)	(4)	(5)
Palem/ <i>Palm</i>	-	-	-	-
Phylodendron/ <i>Phylodendron</i>	-	-	-	-
Puring/ <i>Puring</i>	-	-	-	-
Sansevieria/ <i>Sansevieria</i>	-	-	-	-
Sedap Malam/ <i>Tuberose</i>	-	-	-	-

Sumber/*Source*: BPS, Statistik Pertanian Hortikultura SPH-TH/*BPS-Statistics Indonesia, Agricultural Statistik for Horticulture SPH-TH*

**Tabel** 5.7  
**Table**

**Produksi Buah-Buahan dan Sayuran Tahunan Menurut Jenis Tanaman di Kecamatan Bunyu (kuintal), 2019–2022**  
**Production of Annual Fruits and Vegetables by Kind of Plant in Bunyu Subdistrict (quintal), 2019–2022**

Jenis Tanaman <i>Kind of Plants</i>	2019	2020	2021	2022 <sup>x</sup>
(1)	(2)	(3)	(4)	(5)
<b>Buah–Buahan/Fruits:</b>	25	43	29	28,00
Alpukat/ <i>Avocado</i>	-	-	-	-
Anggur/ <i>Grape</i>	-	-	-	-
Apel/ <i>Apple</i>	-	-	-	-
Belimbing/ <i>Star fruit</i>	22	46	93	72,00
Buah Naga/ <i>Dragon fruit</i>	-	-	-	17,00
Duku/ <i>Duku</i>	338	1025	1560	492,00
Durian/ <i>Durian</i>	500	1748	1830	695,00
Jambu Air/ <i>Water apple</i>	80	122	287	91,00
Jambu Biji/ <i>Guava</i>	55	94	384	79,00
Jengkol/ <i>Jengkol</i>	-	-	-	-
Jeruk Lemon/ <i>Lemon</i>	-	-	-	-
Jeruk Pamelor/ <i>Pamelor Orange</i>	-	-	-	-
Jeruk Siam/ <i>Kepron/Siamese Orange</i>	-	-	-	-
Lengkeng/ <i>Longan</i>	-	-	-	30,00



Lanjutan Tabel/*Continued Table 5.7*

<b>Jenis Tanaman</b> <i>Kind of Plants</i>	<b>2019</b>	<b>2020</b>	<b>2021</b>	<b>2022<sup>x</sup></b>
(1)	(2)	(3)	(4)	(5)
Mangga/ <i>Mango</i>	980	898	1014	208,00
Manggis/ <i>Mangosteen</i>	-	-	-	-
Melinjo/ <i>Melinjo</i>	-	-	-	-
Nangka/ <i>Cempedak/ Jackfruit</i>	2013	5180	5050	2 468,00
Nenas/ <i>Pineapple</i>	10	15	19	81,00
Pepaya/ <i>Papaya</i>	745	278	495	469,00
Pisang/ <i>Banana</i>	2730	1070	815	1 225,00
Rambutan/ <i>Rambutan</i>	650	1265	173	225,00
Salak/ <i>Snakefruit</i>	473	420	2890	2 250,00
Sawo/ <i>Sawo</i>	53	185	71	35,00
Sirsak/ <i>Soursop</i>	12	22	137	191,00
Sukun/ <i>Breadfruit</i>	350	626	333	80,00
<b>Sayuran/<i>Vegetables:</i></b>				
Petai/ <i>Petai</i>	1405	2170	2100	1 774,00

Sumber/*Source:* BPS, Statistik Pertanian Hortikultura SPH-BST/*BPS-Statistics Indonesia, Agricultural Statistic for Horticulture SPH-BST*





**ST 2023**  
**SENSUS PERTANIAN**

**BerAKHLAK**  
Berorientasi Pelayanan Akuntabel Kompeten  
Harmonis Loyal Adaptif Kolaboratif

# DATA

MENCERDASKAN BANGSA

— *Enlighten The Nation* —



**BADAN PUSAT STATISTIK  
KABUPATEN BULUNGAN  
BPS-STATISTICS OF BULUNGAN REGENCY**

Jl. Kol. H. Soetadji No. 85 Tanjung Selor 77212,  
Kalimantan Utara  
Telp.: (0552) 21171 Fax.: (0552) 22441  
Homepage: <http://bulungankab.bps.go.id>,  
E-mail: [bps6502@bps.go.id](mailto:bps6502@bps.go.id)