

**STATISTIK DAERAH
KECAMATAN LADONGI
2015**

<https://koltimkab.bps.go.id>

STATISTIK DAERAH KECAMATAN LADONGI 2015

ISSN : -
No.Publikasi : 74110.1523
Katalog BPS : 1101002.7411001
Ukuran Buku : 15 cm x 21 cm
Jumlah Halaman : 12 Halaman

Naskah:
Plt. Koordinator Statistik Kecamatan Ladongi

Gambar Kulit:
Plt. Koordinator Statistik Kecamatan Ladongi

Diterbitkan Oleh:
Badan Pusat Statistik Kabupaten Kolaka

Dicetak Oleh:
Percetakan Sabrin Kolaka

Boleh dikutip dengan menyebut sumbernya.

Kata Sambutan



Dengan memanjatkan puji syukur kehadiran Tuhan Yang Maha Kuasa saya menyambut baik atas terbitnya buku **Statistik Daerah Kecamatan** yang dilakukan oleh seluruh Koordinator Statistik Kecamatan (KSK) Badan Pusat Statistik (BPS) Kabupaten Kolaka. Penyusunan buku **Statistik Daerah Kecamatan** ini merupakan inovasi dan pengembangan kegiatan perstatistikan serta penyebarluasan informasi di lingkup kabupaten kolaka sebagai salah satu upaya untuk mewujudkan visi BPS sebagai “**Pelopor Data Statistik Terpercaya untuk Semua**”.

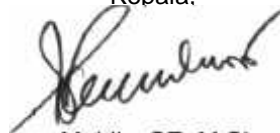
Penerbitan buku **Statistik Daerah Kecamatan** dimaksudkan untuk melengkapi ragam publikasi statistik di Kabupaten Kolaka. Buku ini menyajikan indikator-indikator terpilih yang dapat menggambarkan secara ringkas namun menyeluruh tentang kondisi kecamatan di Kabupaten Kolaka dalam bentuk analisis sederhana.

Saya berharap, buku **Statistik Daerah Kecamatan** mampu memenuhi harapan pemerintah daerah dan masyarakat akan kebutuhan data dan informasi statistik secara cepat yang dapat digunakan sebagai dasar perencanaan, monitoring, dan evaluasi tentang perkembangan pembangunan di berbagai sektor serta membantu para pengguna data lainnya dalam memahami kondisi umum di daerahnya.

Akhirnya saya mengucapkan terima kasih dan penghargaan setinggi-tingginya kepada semua pihak yang telah berpartisipasi hingga terbitnya buku ini, dan semoga Tuhan Yang Maha Kuasa senantiasa meridhoi usaha kita.

Kolaka, Oktober 2015

Badan Pusat Statistik
Kabupaten Kolaka
Kepala.



Muhlis, SE, M.Si

Kata Pengantar



Buku publikasi **Statistik Daerah Kecamatan Ladongi 2015** terbit pertama kali di tahun 2015 dan akan terbit pada tahun-tahun berikutnya secara rutin. Tujuan penyusunan publikasi ini sebagai upaya menambah keragaman publikasi untuk Kecamatan Ladongi

Data dan informasi yang dicakup dalam publikasi ini merupakan indikator-indikator terpilih seputar Kecamatan Ladongi yang dianalisis secara sederhana untuk membantu para pengguna data dalam memahami perkembangan pembangunan yang terjadi serta beragam potensi yang ada di Kecamatan Ladongi

Terbitnya publikasi ini tidak terlepas dari dukungan dan bantuan berbagai pihak dalam ketersediaan data yang ditampilkan dalam publikasi. Untuk itu kami mengucapkan terima kasih dan penghargaan setinggi-tingginya.

Semoga publikasi ini tidak saja berguna sebagai acuan kebijakan pembangunan di daerah Kecamatan Ladongi tetapi dapat pula bermanfaat bagi konsumen data.

Ladongi, Oktober 2015

Plt. Koordinator Statistik
Kecamatan Ladongi,

A handwritten signature in black ink, appearing to read 'Agus'.

AGUS



DAFTAR ISI

1. Geografi dan Iklim	1	5. Kesehatan	5
2. Pemerintahan	2	6. Keagamaan	6
3. Kependudukan	3	7. Pertanian	7
4. Pendidikan	4		

<https://koltimkab.bps.go.id>

Halaman ini sengaja dikosongkan

<https://koltimkab.bps.go.id>

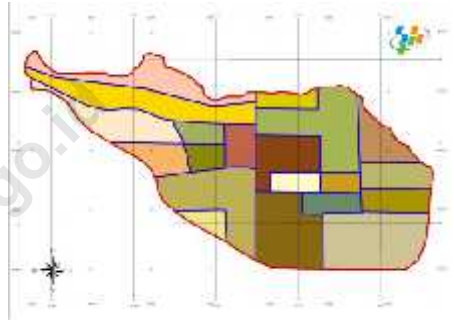
Kecamatan Ladongi merupakan salah satu kecamatan dari 12 kecamatan yang berada di Kabupaten Kolaka Timur dengan luas wilayah sebesar 194,43 km².

Di sebelah Utara, Kecamatan Ladongi berbatasan dengan Kecamatan Poli polia, di sebelah Timur dengan Kecamatan Basala (Kabupaten Konsel), di sebelah Selatan dengan Kabupaten Konsel, dan di sebelah Barat dengan Kecamatan Pomalaa dan Tanggetada

Ditinjau dari topografinya, semua desa/kelurahan di Kecamatan Ladongi memiliki topografi berupa dataran, tak satupun desa/kelurahan berupa lereng ataupun lembah.

Data hari hujan dan curah hujan di Ladongimengacu data yang dikeluarkan oleh PT. ANTAM Pomalaa dimana selama 2014 terdapat 160 hari hujan dengan curah hujan tertinggi terjadi pada Maret 2014 yang mencapai 373,4 mm dan terendah pada September 2014 yang tidak mengalami hujan.

Gambar 1.
Sketsa Peta Administrasi
Kecamatan Ladongi



Tabel 1.
Statistik Geografi dan Iklim
Kecamatan Ladongi 2014

Uraian	Unit	2014
Luas	km ²	107,35
Desa di Pesisir	Desa	0
Desa Bukan di Pesisir	Desa	11
Desa Topografi Lereng	Desa	0
Desa Topografi Lembah	Desa	0
Desa Topografi Dataran	Desa	11
Curah Hujan	mm	1676

Sumber: Kecamatan Ladongi dalam angka 2015, Podes 2014

Tabel 2.
Statistik Pemerintahan Kecamatan Ladongi 2014

Uraian	Unit	2015
Jumlah Desa	Desa	9
Jumlah Kelurahan	Kelurahan	0
Jumlah Dusun	Dusun	58
Jumlah Lingkungan	Lingkungan	0
Jumlah Hansip	Personil	112

Sumber: Kecamatan Ladongi dalam angka 2015

Gambar 2.
Jumlah Kepala Desa dan Lurah di Kecamatan Ladongi Menurut Jenis Kelamin 2014 (Orang)



Sumber: Kecamatan Ladongi dalam Angka 2015

Wilayah administrasi pemerintahan Kecamatan Ladongi terdiri dari 9 desa. Desa sejumlah itu terbagi ke dalam 112 dusun.

***** Tahukah Anda**

Kecamatan Ladongi merupakan kecamatan pemekaran dari Kecamatan Ladongi

Fungsi pertahanan wilayah di Kecamatan Ladongi salah satunya termanifestasi pada keberadaan Pertahanan Sipil (Hansip) yang berjumlah 112 personil.

Delapan desa dipimpin oleh laki-laki, sementara sisanya tiga desa dipimpin oleh perempuan. Ini menunjukkan bahwa kepemimpinan pemerintahan pada level desa/kelurahan di Ladongi belum *responsive gender*. Atau dengan kata lain belum memberikan peran kepada perempuan dalam memimpin pemerintahan.

Penduduk laki-laki jauh lebih banyak dibanding perempuan.

Setiap 100 perempuan terdapat 113 laki-laki.

Penduduk merupakan elemen pendukung sekaligus sebagai katalis bagi pembangunan. Dinamika penduduk menjadi unsur fundamental dalam perencanaan pembangunan suatu wilayah.

Berdasarkan hasil proyeksi Sensus Penduduk 2010 (SP2010), Kecamatan Ladongi pada tahun 2014 dihuni oleh 18.014 jiwa. dengan tingkat pertumbuhan penduduk dibandingkan 2013 sebesar 5,5% Dengan luas wilayah 194,43 km², berarti setiap 1 kilometer persegi wilayah Ladongi dihuni oleh 92 jiwa.

Besaran penduduk sejumlah 18.014 jiwa, sebanyak 9.177 jiwa berjenis kelamin laki-laki, sisanya sebanyak 8.837 jiwa perempuan. Perbandingan antara penduduk laki-laki terhadap perempuan tercermin dalam indikator Rasio Jenis Kelamin yang menunjukkan angka 103, dengan kata lain pada setiap 100 jiwa penduduk perempuan terdapat 103 jiwa penduduk laki-laki.

*** *Tahukah Anda*

Sumber Data utama Kependudukan berasal dari sensus penduduk 2010 (SP2010)

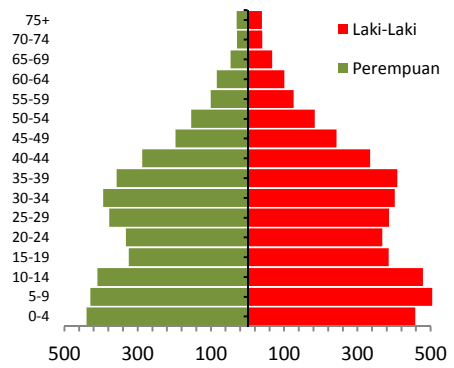
Ditinjau dari kelompok umur penduduk, terlihat bahwa penduduk Ladongi terbanyak pada kelompok umur 5-9 tahun. Sebagaimana ditampilkan pada Piramida Penduduk Ladongi (Gambar 3) dapat disimpulkan bahwa piramida penduduk Ladongiterkategori sebagai penduduk muda.

Tabel 3.
Statistik Kependudukan Kecamatan Ladongi,2014

Uraian	Unit	2014
Jumlah Penduduk	Jiwa	18.014
Laki-Laki	Jiwa	9.177
Perempuan	Jiwa	8.837
Pertumbuhan y-o-y	%	5,5
Rasio Jenis Kelamin	-	103
Kepadatan Penduduk	Jiwa/km ²	92

Sumber: Proyeksi Penduduk SP2010

Gambar 3.
Piramida Penduduk Kecamatan Ladongi, 2014



Sumber: Proyeksi Penduduk SP2010

Rasio Guru SD di Ladongi Sudah Tercukupi

Disetiap SD rata-rata sudah ada 9 orang guru

Tabel 4.
Statistik Pendidikan Kecamatan
Ladongi, 2014/2015

Uraian	Unit	2014/ 2015
SD/Sederajat		
Sekolah	Unit	35
Guru	Orang	153
Murid	Orang	3767
Rasio Guru/Sekolah		6
Murid/Sekolah		157
Murid/Guru		25
SLTP/Sederajat		
Sekolah	Unit	6
Guru	Orang	52
Murid	Orang	1267
Rasio Guru/Sekolah		9
Murid/Sekolah		211
Murid/Guru		24
SMU/Sederajat		
Sekolah	Unit	2
Guru	Orang	42
Murid	Orang	1163
Rasio Guru/Sekolah		21
Murid/Sekolah		582
Murid/Guru		28

Sumber: Kecamatan Ladongi dalam angka 2015

Pendidikan memiliki arti penting dalam upaya membentuk manusia seutuhnya dan seluruhnya, sebagaimana diamanatkan dalam GBHN yang menitikberatkan pada peningkatan mutu pendidikan dan perluasan kesempatan belajar.

Ladongi merefleksikan amanat GBHN tersebut seperti tercermin dalam Indikator yang ditunjukkan pada Tabel 4.

Tampak bahwa pada jenjang Sekolah Dasar/ sebanyak 35 unit sekolah terdapat di Ladongi dengan jumlah murid 3767 orang yang diampu oleh 153 guru. Rasio murid/guru sebesar 25 menunjukkan bahwa secara rata-rata setiap guru bertanggung jawab mengampu 25 murid.

Untuk jenjang SLTP/ sederajat, tampak bahwa terdapat sebanyak 6 unit sekolah yang dihuni oleh 1267 orang murid dengan diampu oleh 52 orang guru. Rasio murid/guru sebesar 24 menunjukkan bahwa secara rata-rata setiap guru bertanggungjawab mengampu 24 murid.

Sementara itu pada jenjang SMU/ sederajat tampak bahwa terdapat sebanyak 2 unit sekolah yang dihuni oleh 1163 orang murid dengan diampu oleh 42 orang guru. Rasio murid/guru sebesar 28 menunjukkan bahwa secara rata-rata setiap guru bertanggungjawab mengampu 28 murid.

Kesehatan merupakan hak dasar warga negara yang dijamin undang-undang. Pembangunan kesehatan di Ladongidititikberatkan pada peningkatan mutu pelayanan kesehatan kepada masyarakat.

Jumlah fasilitas kesehatan hanya ada sebanyak 1 unit, yaitu puskesmas tanpa rawat inap. Sementara jumlah tenaga kesehatan sebanyak 37 orang, terdiri dari 4 dokter, 15 bidan dan 18 tenaga kesehatan lain.

**** Tahukah anda
Tak ada satupun Dokter di Kecamatan Ladongi*

Merujuk pada kondisi 2014, indikator pelaksanaan kegiatan keluarga berencana menunjukkan adanya klinik KB 2 unit yang ditangani satu PPLKB.

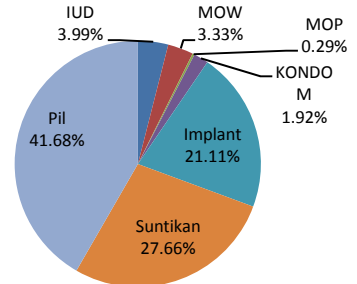
Merujuk pada kondisi 2014, sebagian besar akseptor aktif KB menggunakan Pil sebagai alat kontrasepsi sebanyak 41,68%, diikuti oleh pengguna Suntikan sebanyak 27,66%, pengguna implan sebanyak 21,11%, IUD sebanyak 3,99%, serta MOW 3,33%.

**Tabel 5.
Statistik Kesehatan dan Keluarga Berencana Kecamatan Ladongi, 2014**

Uraian	Unit	2014
Jumlah Puskesmas	unit	1
Jumlah Puskesmas Pembantu	unit	3
Jumlah puskesmas plus	unit	1
Jumlah polindes	unit	1
Jumlah Dokter	orang	4
Jumlah Bidan	orang	15
Jumlah Nakes Lain	orang	18
Jumlah Klinik KB	unit	2
Jumlah Penyuluh KB	orang	0
Jumlah PPLKB	orang	1

Sumber: PODES 2014

**Gambar 5.
Persentase Akseptor Aktif Menurut Jenis Alat Kontrasepsi di Kecamatan Ladongi, 2014**



Sumber: Kecamatan Ladongi dalam Angka 2015

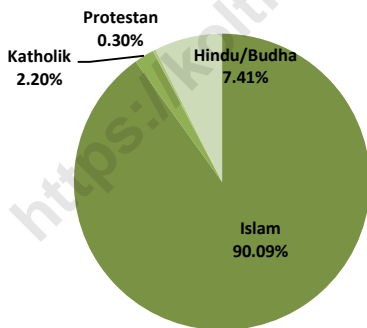
Hanya ada dua jenis tempat peribadatan di Ladongi
Tempat peribadatan berupa Masjid dan Gereja

Tabel 6.
Statistik Keagamaan Kecamatan
Ladongi, 2014

Uraian	Unit	2014
Jumlah Masjid	unit	29
Jumlah Musallah	unit	17
Jumlah Gereja	unit	3
Jumlah Pura/Vihara	unit	4
Jumlah Jamaah Haji	Jamaah	13

Sumber: PODES2014

Gambar 6.
Persentase Penduduk Kecamatan
Ladongi menurut Agama, 2014



Sumber: Kecamatan Ladongi dalam Angka 2015

*) data penduduk menurut agama masih bergabung dengan Kecamatan Ladongi karena dari subject matter belum tersedia data untuk Kecamatan Ladongi.

Pembangunan dibidang agama dan kepercayaan terhadap Tuhan yang Maha Esa diarahkan untuk menciptakan keselarasan dan kerukunan hubungan antara umat beragama, keharmonisan hubungan antara manusia dengan manusia, hubungan manusia dengan penciptanya serta manusia dengan alam sekitarnya.

Indikator pembangunan di bidang agama seperti pembangunan sarana peribadatan, pembinaan umat beragama dan kegiatan-kegiatan keagamaan lainnya di Ladongi terangkum dalam Tabel 6 dan Gambar 6.

Jumlah keseluruhan tempat ibadah di Ladongi sebanyak 53 unit, terdiri dari 46 masjid, 3 gereja, dan 4 pura/vihara..

*** *Tahukah Anda*

Dalam satu desa terdapat rata-rata 3 masjid

Berdasarkan agama yang dianut, mayoritas penduduk Kecamatan Ladongi beragama Islam dengan persentase mencapai 90,09%, disusul pemeluk Protestan dan Katholik sekitar 2,5%, serta 7,41% pemeluk Hindu dan Budha.

Lahan terbesar dipergunakan untuk perkebunan Cokelat

Pertanian merupakan salah satu sektor yang menjadi penyumbang utama dalam perekonomian Kabupaten Kolaka Timur, tentunya karena adanya kontribusi nyata dari masing-masing kecamatan, tak terkecuali Kecamatan Ladongi.

Merujuk pada kondisi 2014, luas areal tanaman perkebunan di Ladongi paling banyak digunakan sebagai areal perkebunan cokelat yaitu sebesar 9.109,7 Ha.

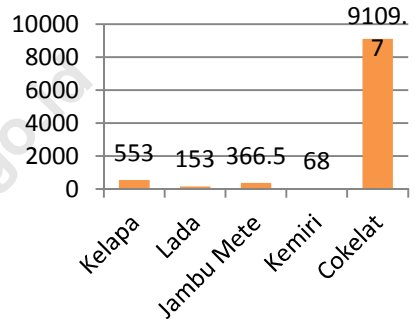
*** Tahukah Anda

Populasi ternak ayam tergolong tinggi dibanding ternak lain

Jenis ternak yang dikembangkan di Ladongi meliputi ternak besar, kecil, dan unggas. Untuk populasi ternak besar terdapat populasi ternak sapi sebanyak 2150 ekor sapi. Sementara ternak kecil terdiri dari 348 ekor kambing dan 769 ekor babi.

Berbeda dengan populasi pada ternak besar maupun kecil, populasinya ternak unggas jumlahnya jauh lebih besar, yaitu ayam mencapai 52.220 ekor serta 259 ekor itik.

Gambar 7.1
Luas Lahan Perkebunan 5
Komoditas Terbesar di Kecamatan
Ladongi, 2014

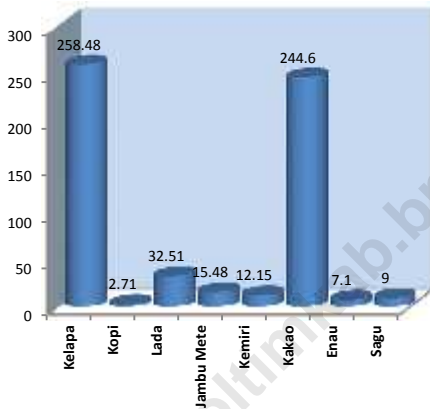


Tabel 7. 1
Statistik Peternakan Kecamatan
Ladongi, 2014

Uraian	Unit	2014
Populasi Sapi	Ekor	2150
Populasi Kerbau	Ekor	0
Populasi Kuda	Ekor	0
Populasi Kambing	Ekor	348
Populasi Babi	Ekor	769
Populasi Ayam	Ekor	52220
Populasi Itik	Ekor	259

Sumber: Kecamatan Ladongi dalam Angka 2015

Gambar 7.2
Produksi Tanaman Perkebunan
menurut Jenis Tanaman Ladongi,
2014*
(Ton)



Tabel 7. 2
Statistik Perikanan Kecamatan
Ladongi, 2014

Uraian	Unit	2014
Prod. Perikanan Laut	Ton	0
Prod. Budidaya Perikanan	Ton	87
Prod. Perikanan Perairan Umum	Ton	24,6
Prod. Perikanan Tambak	Ton	0
Prod. Perikanan Kolam	Ton	87

Sumber: Kecamatan Ladongi dalam Angka 2015

Jenis tanaman perkebunan rakyat yang diusahakan di Ladongi sebanyak 11 jenis tanaman/komoditas.

Selama 2014, untuk subsektor perkebunan, indikator produksi menunjukkan bahwa coklat/kakao menempati posisi kedua dalam produksi yang mencapai 244,60 ton, setelah komoditas kelapa dengan produksi mencapai 258,48 ton, sementara produksi terendah pada komoditas Kapuk yang hanya mencapai 1,12 ton. Ini menunjukkan bahwa Ladongi mempunyai potensi perkebunan kelapa dan coklat yang menjanjikan.

***** Tahukah Anda**

Kelapa dan Kakao komoditas unggulan Ladongi.

Potensi perikanan di Kecamatan Ladongi hanya terdiri dari Budidaya Perikanan dan Perikanan Kolam. Pada 2014 produksi budidaya perikanan mencapai 87 ton, produksi perikanan kolam juga mencapai 87 ton.

Potensi perikanan ini akan semakin menyeruak dengan adanya proses pengolahan lanjut melalui proses industri untuk menunjang perekonomian Ladongi.

LAMPIRAN

<https://koltimkab.go.id>

Halaman ini sengaja dikosongkan

<https://koltimkab.bps.go.id>

Desa/Kelurahan	Luas	
	Km ²	%
Raraa	11,00	5,66
Welala	20,46	10,52
Atula	14,00	7,20
Ladongi Jaya	22,31	11,47
Putemata	10,12	5,20
Wungguloko	12,36	6,36
Lalowsula	11,80	6,07
Anggoloosi	7,83	4,03
Pombeyoha	13,00	6,69
Ladongi	194,43	100,00

Sumber: Desa/Kelurahan di Ladongi

Desa/Kelurahan	2013		2014	
	Penduduk	Persebaran (%)	Penduduk	Persebaran (%)
(1)	(4)	(5)	(4)	(5)
Raraa	2044	8,22	2368	8,22
Welala	2661	10,69	2892	10,69
Atula	3035	12,20	3042	12,20
Ladongi Jaya	4077	16,38	3877	16,38
Putemata	1713	6,89	1801	6,89
Wungguloko	995	4,00	1068	4,00
Lalowosula	1377	5,53	1472	5,53
Anggoloosi	514	2,06	771	2,06
Pombeyoha	260	1,05	452	1,05
Ladongi	16.676	100,00	18.014	100,00

Sumber: Proyeksi Sensus Penduduk 2010