



KATALOG BPS : 4102.3215050

STATISTIK DAERAH KECAMATAN CIKAMPEK 2012



**BADAN PUSAT STATISTIK
KABUPATEN KARAWANG**

STATISTIK DAERAH KECAMATAN CIKAMPEK 2012

SUB REGIONAL STATISTICS CIKAMPEK 2012

No. Publikasi / *No. Publication* :

Katalog BPS / *BPS Catalog* :

Ukuran Buku / *Size of Book* : 16,2 cm x 22,9 cm

Jumlah Halaman / *Number of Page* : Halaman / *Pages*

Naskah / *Script* :

Koordinator Statistik Kecamatan CIKAMPEK /
Statistical Coordinator of Subdistrict of CIKAMPEK

Gambar Kulit / *Leather Picture* :

Koordinator Statistik Kecamatan CIKAMPEK /
Statistical Coordinator of Subdistrict of CIKAMPEK

Diterbitkan Oleh / *Published by* :

BPS Kabupaten Karawang / *BPS-Statistics of Karawang Regency*

Dicetak Oleh :


BPS Kabupaten Karawang / *BPS-Statistics of Karawang Regency*

Boleh dikutip dengan menyebut sumbernya

May be cited with the source is.

**STATISTIK DAERAH KECAMATAN
CIKAMPEK**
SUB REGIONAL STATISTICS CIKAMPEK
2012

<http://karawangkab.bps.go.id>



Kata Pengantar

Publikasi "**STATDA KECAMATAN CIKAMPEK 2012**", adalah publikasi yang diterbitkan oleh Koordinator Statistik Kecamatan CIKAMPEK, Tabel-tabel data statistik yang disajikan merupakan data sekunder yang diturunkan dari kegiatan dinas/instansi yang berada diwilayah Kecamatan CIKAMPEK baik pemerintah maupun swasta dan sebagian lagi merupakan hasil kegiatan baik sensus maupun survei.

Kami menyadari masih banyak kekurangan walaupun dalam penerbitan buku ini sudah dilakukan usaha-usaha peningkatan dan penyempurnaan baik luas cakupan, mutu maupun bentuk penyajiannya, sehingga masih belum dapat memenuhi seluruh kebutuhan para pemakai data, hal ini merupakan tantangan dari niat Kami dalam usaha penyempurnaan publikasi berikutnya.

Publikasi ini terwujud atas partisipasi dan kerjasama dari berbagai pihak, maka kami mengucapkan terima kasih dan penghargaan kepada :

1. Camat Kecamatan CIKAMPEK.
2. Kepala Badan Pusat Statistik Kabupaten Karawang.
3. Kepala Dinas / Instansi terkait.
4. Semua pihak yang telah memberikan bantuannya.

Semoga buku ini bermanfaat bagi pengguna buku khususnya statistik, baik perorangan, masyarakat umum, instansi swasta maupun pemerintah.

Cikampek, September 2012

Koordinator Statistik Kecamatan
Cikampek,



HENDRA GUNAWAN

NIP.19750426 199403 1 001



Kata Sambutan

Publikasi "**STATDA KECAMATAN CIKAMPEK 2012**" diterbitkan oleh Badan Pusat Statistik Kabupaten Karawang berisi berbagai data dan informasi terpilih seputar Kecamatan Cilebar yang dianalisis secara sederhana untuk membantu pengguna data memahami perkembangan pembangunan, potensi serta gambaran secara ringkas dan menyeluruh tentang kondisi daerah yang ada di Kecamatan CIKAMPEK.

Publikasi "**STATDA KECAMATAN CIKAMPEK 2012**" diterbitkan sebagai pelengkap publikasi-publikasi statistik yang terbit setiap tahunnya seperti kecamatan dalam angka. Publikasi ini diharapkan dapat menjadi bantuan bahan rujukan / kajian dalam perencanaan, monitoring dan evaluasi tentang perkembangan pembangunan diberbagai sektor di Kecamatan CIKAMPEK.

Kritik dan saran dari berbagai pihak kami harapkan sebagai bahan evaluasi dan penyempurnaan penerbitan yang akan datang. Semoga publikasi ini bermanfaat bagi pengguna buku khususnya statistik, baik perorangan, masyarakat umum, instansi swasta maupun pemerintah.

Karawang, September 2012
Kepala Badan Pusat Statistik
Kabupaten Kowarang

Drs. Annazri
NIP. 19620612 199003 1 003

Visi Badan Pusat Statistik (BPS) 2010-2014:

“Pelopor data statistik terpercaya untuk semua”

“The Agent of trustworthy statistical data for all”

BPS adalah lembaga pemerintah yang mempunyai tugas pokok menyediakan dan melakukan koordinasi ketersediaan data dan informasi statistik pada lingkup nasional maupun daerah.

Kata **“pelopor”** mempunyai makna bahwa BPS sebagai pencetus ide penyedia statistik terpercaya, sekaligus sebagai pelaku dalam penyediaan statistik terpercaya.

Kata **“untuk semua”** dimaksudkan bahwa semua pihak mempunyai hak yang sama untuk mengakses data BPS (impartial).

DAFTAR ISI

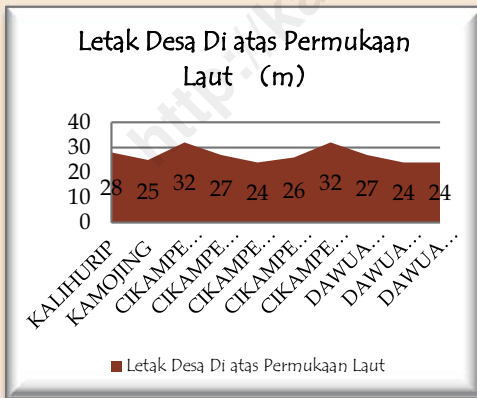
Kata Sambutan	i
Kata Pengantar	ii
Visi Badan Pusat Statistik (BPS) 2010-2014	iii
Daftar Isi	iv
Daftar Tabel	v
Daftar Gambar	iv
Daftar Grafik	iv
Geografidanklim	1
Pemerintahan	2
Penduduk	3
Pendidikan	5
Kesehatan	7
Pertanian	8
Perekonomian	9
Transportasi dan Komunikasi	10
Perbandingan Antar Kecamatan	11

Letak geografi yang berada di daerah dataran menyebabkan suhu yang sedang dan curah hujan yang tidak terlalu tinggi.

Gambar 1.1
Peta KecamatanCikampek



Grafik 1.2
Letak wilayah desa dari permukaan laut Kec. Cikampek



Sumber : Kec. Cikampek Dalam Angka 2011

Luas wilayah Kecamatan Cikampek tercatat seluas 47,76 km², secara geografis terletak di bagian utara Kabupaten Karawang dengan batas koordinat yaitu antara 107°30' – 107°22' Bujur Timur dan 6°30' – 6°30' Lintang Selatan. Kecamatan Cikampek terbagi dalam 9 (sembilan) Desa dengan batas-batas wilayah :

- Utara : Kecamatan Kotabaru
- Timur : Kabupaten Purwakarta
- Selatan : Kabupaten Purwakarta
- Barat : Kecamatan Purwasari, Klari

Dilihat dari topografinya, secara umum Kecamatan Cikampek termasuk ke dalam wilayah dataran atau hamparan. yang menyebabkan suhu dan curah hujan di wilayah ini tidak terlalu banyak.

Letak Kecamatan Cikampek yang merupakan wilayah dataran yang menyebabkan wilayah ini cocok untuk dijadikan wilayah industri.

Kecamatan Cikampek memiliki wilayah administrasi sebanyak 10 desa yang meliputi 389 RT dan 111 RW

Kecamatan Cikampek secara administrative pada akhir tahun 2011 terdiri dari 10 (Sepuluh) desa. Untuk mempermudah koordinasi, setiap desa terbagi menjadi beberapa dusun dimana suatu dusun terbagi atas beberapa rukun warga (RW) dan rukun warga terbagi menjadi beberapa rukun tetangga (RT).

RT, RW dan Kepala Dusun, bertanggungjawab langsung kepada Kepala Desa. Dalam pelaksanaannya, Kepala Desa dibantu oleh Sekretaris Desa.

Secara keseluruhan, jumlah RT di Kecamatan Cikampek pada tahun 2011 menjadi 389 RT .

Di Kecamatan Cikampek terdapat juga hutan kota yang terletak di Desa Cikampek Timur, yang sekaligus berbatasan dengan Kabupaten Purwakarta bagian utara.

Di desa Cikampek Timur dan Cikampek Kota terletak pusat kegiatan ekonomi yaitu Pasar Tradisional Cikampek.

Tabel 1 : Banyaknya Dusun, RW dan RT Di Kecamatan Cikampek Tahun 2011

No	Desa	RT	RW	Dusun
1	KALIHURIP	16	7	3
2	KAMOJING	12	5	2
3	CIKAMPEK TIMUR	37	12	6
4	CIKAMPEK PUSAKA	16	6	2
5	CIKAMPEK SELATAN	35	12	6
6	CIKAMPEK KOTA	29	10	4
7	CIKAMPEK BARAT	65	16	5
8	DAWUAN TIMUR	42	12	5
9	DAWUAN TENGAH	88	19	6
10	DAWUAN BARAT	49	12	5
Jumlah		389	111	44

Sumber : Kec. Cikampek Dalam Angka 2011



Gambar 01. : Gerbang Hutan Kota

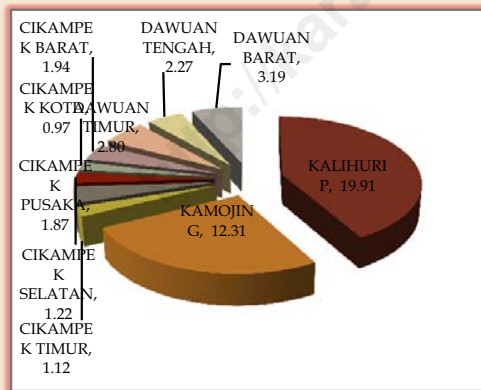
Angka Ketergantungan Hidup di Kecamatan Cikampek masih cukup tinggi.

Tabel 2 :
Indikator Kependudukan Kec. Cikampek

Uraian	2010
Jumlah Penduduk (Jiwa)	107.020
Kepadatan Penduduk (jiwa/KM)	774
Sex Ratio (L/P)	105,76
Angka Ketergantungan :	
Laki – Laki	206
Perempuan	197

Sumber : Kec. Cikampek Dalam Angka 2011

Grafik 2 :
Luas wilayah desa (dalam Km²)
Kec. Cikampek



Sumber : Kec. Cikampek Dalam Angka 2011

Berdasarkan hasil Sensus Penduduk 2010, penduduk Kecamatan Cikampek berjumlah 107.020 jiwa terdiri dari 55.007 laki-laki dan 52.013 perempuan. Laju pertumbuhan penduduk Pertahun selama 9 tahun terakhir yaitu periode 2000-2010 mencapai sebesar 3,28 persen. Laju pertumbuhan tersebut lebih tinggi bila dibandingkan dengan periode sebelumnya (1990-2000) yaitu sebesar 2,74 persen.

Dengan luas wilayah sekitar 47,60 km² maka rata-rata tingkat kepadatan penduduk Kecamatan Cikampek mencapai 774 jiwa/km². Desa yang paling padat penduduknya adalah Desa Cikampek Kota sedangkan yang paling jarang adalah Desa Kamojing.

Sex Ratio di Kecamatan Cikampek masih menunjukkan proporsi laki-laki yang lebih dominan dibandingkan penduduk perempuan yaitu sebesar 105,76.

Angka ketergantungan di Kecamatan Cikampek menunjukkan bahwa setiap 100 orang penduduk laki-laki usia produktif menanggung beban 206 orang penduduk laki-laki usia non produktif sedangkan setiap 100 orang penduduk perempuan usia produktif.

4

PENDIDIKAN

Jumlah sarana pendidikan di Kecamatan Cikampek berjumlah 45 sekolah

Ketersediaan tenaga guru sangat penting dalam menunjang kelangsungan proses belajar mengajar di sekolah. Perbandingan antara jumlah guru dan jumlah murid sangat besar pengaruhnya terhadap efektifitas proses belajar mengajar. Pada tahun 2010 rasio guru terhadap murid pada tingkat SD adalah 1:27, artinya rata-rata satu orang guru akan mengajar sekitar 27 orang murid, sedangkan pada tingkat SMP adalah 1:38, artinya rata-rata satu orang guru akan mengajar sekitar 38 orang murid, sedangkan pada tingkat SMU adalah 1:26, artinya rata-rata satu orang guru akan mengajar sekitar 26 orang murid.

Sekolah merupakan sarana yang sangat penting dalam dunia pendidikan karena melalui peningkatan kualitas sekolah baik sarana fisik maupun sumber daya manusianya maka kualitas pendidikan pun akan mengalami peningkatan kualitas yang cukup signifikan.

Tabel 3 : Rasio Guru Terhadap Murid

Uraian	SD	SMP	SMU
Murid	10.528	3.451	1.133
Guru	388	92	43
Rasio Guru - Murid	27	38	26

Sumber : Kec. Cikampek Dalam Angka 2011

Tabel 4 : Jumlah Sekolah Menurut Jenjang Pendidikan

Kecamatan	SD	SMP	SMU
001. KALIHURIP	3	2	-
002. KAMOJING	2	-	1
003. CIKAMPEK TIMUR	2	3	-
004. CIKAMPEK PUSAKA	1	-	-
005. CIKAMPEK SELATAN	3	1	2
006. CIKAMPEK KOTA	1	-	-
007. CIKAMPEK BARAT	6	-	1
008. DAWUAN TIMUR	2	-	1
009. DAWUAN TENGAH	7	2	1
010. DAWUAN BARAT	3	1	-
Kecamatan	30	9	6

Sumber : Kec. Cikampek Dalam Angka 2012

Facilities Kesehatan cukup mudah ditemui di Kecamatan Cikampek, sehingga meningkatkan derajat kesehatan

Tabel 5.1
Sarana Kesehatan dan Tenaga Kesehatan diKec.Cikampek

Uraian	2010
Rumah Sakit Umum	2
Rumah Bersalin	7
Puskesmas/Pustu	1
Poliklinik/Balai Pengobatan	19
Praktek Dokter	12
Praktek Bidan	20
Posyandu	83
Apotik	14

Sumber : Kec. Cikampek Dalam Angka 2011

Tabel 5.2 : Jumlah PUS dan KB aktif

No	Desa	PUS	KB Aktif
[1]	[2]	[3]	[4]
1	KALIHURIP	965	681
2	KAMOJING	853	597
3	CIKAMPEK TIMUR	1,819	1,291
4	CIKAMPEK PUSAKA	946	672
5	CIKAMPEK SELATAN	1,998	1,271
6	CIKAMPEK KOTA	1,432	1,024
7	CIKAMPEK BARAT	3,906	2,760
8	DAWUAN TIMUR	2,884	2,045
9	DAWUAN TENGAH	3,512	2,492
10	DAWUAN BARAT	2,576	1,827
Jumlah		20.891	14.660

Sumber : Kec. Cikampek Dalam Angka 2011

Salah satu upaya pemerintah dalam meningkatkan derajat kesehatan masyarakat adalah menyediakan sarana dan prasarana kesehatan.

Sarana dan prasarana kesehatan kesehatan di kecamatan Cikampek antara lain 2 (dua) Rumah Sakit Umum, 7 (satu) rumah sakit bersalin, 1 puskesmas, 19 poliklinik/balai pengobatan, 12 praktek dokter, 20 praktek bidan, 83 posyandu, dan 14 apotik.

Program pembangunan lainnya yang masih berkaitan dengan kesehatan adalah program Keluarga Berencana (KB). Program KB ini disamping untuk mengendalikan jumlah penduduk tetapi juga bisa meningkatkan derajat kesehatan masyarakat.

Di Kecamatan Cikampek terdapat Pasangan Usia Subur (PUS) sebanyak 20.891 orang. Dari jumlah tersebut sebanyak 14.660 orang merupakan peserta KB aktif.


Besar kecilnya hasil produksi padi di Kecamatan Cikampek tergantung dari banyak sedikitnya curah hujan yang turun di daerah ini

Kecamatan Cikampek merupakan salah satu kecamatan dengan produksi padi yang tidak terlalu banyak. Luas pertanian padi di Kecamatan Cikampek adalah 13.653(Ha). Desa Kamojing merupakan desa dengan luas pertanian terbesar yaitu 4.575 (Ha), sedangkan desa dengan luas pertanian terkecil adalah desa Cikampek Selatan sebesar 26 (Ha). Sedangkan luas desa-desa lainnya adalah Dawuan Barat (121 Ha), Cikampek Pusaka (115 Ha), Kalihurip (45 Ha), Dawuan Tengah (71 Ha), Cikampek Timur (5,85 Ha), Cikampek Barat (2,85 Ha) sedangkan Desa Cikampek Kota dan Dawuan Timur tidak memiliki lahan pertanian padi.

Besar kecilnya hasil produksi padi di Kecamatan Cikampek tergantung dari banyak sedikitnya curah hujan yang turun di daerah ini. Hal ini disebabkan lahan pertanian di Kecamatan Cikampek merupakan lahan pertanian tadah hujan.

Kebanyakan lahan kering/darat di kecamatan Cikampek di jadikan perusahaan industri pengolahan. Ada banyak Industri pengolahan yang baru di daerah Interchange Dawuan Tengah (Kawasan KUJANG).

Grafik6.1 : Luas Lahan Pertanian Sawah (Ha) di Kecamatan Cikampek



Sumber : Kec. Cikampek Dalam Angka 2011

Tabel 6.1 Luas Lahan Sawah dan BLadang bukan Sawah di Kecamatan Cikampek

Desa	Luas Lahan (Ha)		Jumlah
	Sawah	Kering	
(1)	(2)	(3)	(4)
1. KALIHURIP	45	1.015.447	1.060.447
2. KAMOJING	4.575	544.502	549.007
3. CIKAMPEK TIMUR	5.85	112.161	118.011
4. CIKAMPEK PUSAKA	115	256.184	371.184
5. CIKAMPEK SELATAN	26	-	26
6. CIKAMPEK KOTA	-	97.072	97.072
7. CIKAMPEK BARAT	2.85	66.287	69.137
8. DAWUAN TIMUR	-	227	227
9. DAWUAN TENGAH	71	-	71
10. DAWUAN BARAT	121	-	121
JUMLAH	13.653	2.091.880	2.265.373
JUMLAH 2010	13.653	1.994.581	2.272.901

Sumber : Kec. Cikampek Dalam Angka 2011

Di Kecamatan Cikampek terdapat 48 Perusahaan besar/średang dan 3 pasar Tradisional

Grafik 7.1
Banyaknya Sarana Ekonomi di
Kecamatan Cikampek

Desa	Super- market/ Hiper- market	Swala yan/ Mini- mark et	Pasar Tradis i- onal	Kedai/ Warung Makan Minum
[1]	[2]	[3]	[5]	[2]
001. KALIHURIP	-	1	-	12
002. KAMOJING	-	-	-	2
003. CIKAMPEK TIMUR	-	2	1	-
004. CIKAMPEK PUSAKA	-	1	-	11
005. CIKAMPEK SELATAN	1	2	1	20
006. CIKAMPEK KOTA	-	2	1	82
007. CIKAMPEK BARAT	-	1	-	-
008. DAWUAN TIMUR	1	1	-	28
009. DAWUAN TENGAH	-	2	-	24
010. DAWUAN BARAT	-	-	-	6
Kecamatan	2	12	3	185

Sumber : Kec. Cikampek Dalam Angka 2011

Tabel 7.2
Banyaknya Lembaga Keuangan
di Kecamatan Cikampek

Lembaga Keuangan	Jumlah
Koperasi	2
Bank Umum	16
Lembaga Keuangan Lainnya	4

Sumber : Kec. Cikampek Dalam Angka 2011

Sarana perekonomian yang dimiliki suatu daerah mampu menjadi pendorong roda perekonomian. Hal ini dikarenakan sarana ekonomi termasuk salah satu faktor produksi yang mampu menciptakan nilai tambah.

Di Kecamatan Cikampek terdapat sebanyak 48 buah Industri besar/średang. Adapun sarana perdagangan yang terdapat di Kecamatan Cikampek yaitu pasar/pasar tanpa bangunan sebanyak 3 pasar, toko/warung kelontongan sebanyak 315 toko, warung/kedai makanan sebanyak 185 warung, Supermarket ada 2 unit dan Minimarket sebanyak 12 unit .

Dengan melihat data diatas maka Kecamatan Cikampek disektor industri maupun perdagangan cukup berkembang.

Barometer roda perekonomian lainnya adalah jumlah lembaga keuangan yang ada. Di Kecamatan Cikampek terdapat sebanyak 2 buah koperasi, 16 Bank Umum, dan 4 Lembaga Keuangan Lainnya.

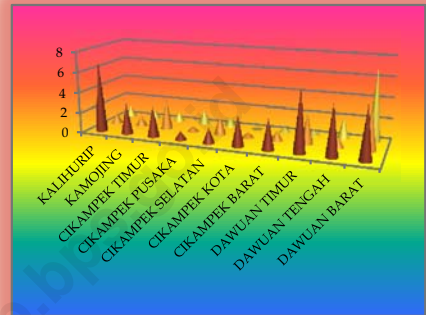
Lembaga keuangan tersebut menjadi katalisator percepatan pertumbuhan ekonomi.

Kecamatan Cikampek memiliki satu buah stasiun kereta api di wilayah desa Cikampek Kota.

Secara fisik jalur transportasi di Kecamatan Cikampek dalam keadaan cukup baik, namun ada beberapa jalan yang biasa di lalui roda empat belum di aspal dan diperkeras.

Kecamatan Cikampek memiliki satu buah stasiun kereta api yang terletak di desa Cikampek Kota. Stasiun ini merupakan titik pertemuan antara jalur Selatan dan Utara untuk menuju Jakarta dalam melakukan aktifitasnya.

Grafik 8.1 Panjang Jalan Yang Bisa Di Lalui Roda Empat/Lebih di Kecamatan Cikampek



Sumber : Kec. Cikampek Dalam Angka 2011

Tabel 8.2 Banyak Sarana Komunikasi di Kecamatan Cikampek

	Desa	Jumlah Pelanggan Telepon Kabel	Telepon Umum	Wartel/ Kios Telepon
	[1]	[2]	[3]	[4]
001.	KALIHURIP	343	-	4
002.	KAMOJING	26	-	3
003.	CIKAMPEK TIMUR	298	-	-
004.	CIKAMPEK PUSAKA	54	-	-
005.	CIKAMPEK SELATAN	975	-	5
006.	CIKAMPEK KOTA	803	-	-
007.	CIKAMPEK BARAT	25	-	8
008.	DAWUAN TIMUR	612	-	-
009.	DAWUAN TENGAH	989	-	-
010.	DAWUAN BARAT	251	-	-
	Kecamatan	4376	-	20

Sumber : Kec. Cikampek Dalam Angka 2011

Dalam bidang komunikasi ada beberapa koran yang masuk ke wilayah Kecamatan Cikampek diantaranya pikiran rakyat, media indonesia, kompas, pos kota, dan lain sebagainya.

Di Kecamatan Cikampek masih banyak menggunakan telepon kabel 4.376 Unit, tapi mungkin Handpone lebih mendominasi.

Tabel 9.1
Perbandingan Indikator
Penduduk Antar Kecamatan

Kecamatan	Jumlah Penduduk	Sex Ratio
Klari	155,336	103.87
Kotabaru	119,710	105.88
Jatisari	72,003	105.53
Purwasari	63,274	103.31

Sumber : Sensus Penduduk 2010

Tabel 9.2 Perbandingan
Produksi Padi Antar Kecamatan

Kecamatan	Luas Panen (Ha)	Produksi (Ton)
Klari	5.429	40.977
Kotabaru	3.010	21.340
Jatisari	8.134	61.499
Purwasari	3.167	22.176

Sumber : Dinas Pertanian Perkebunan dan Kehutanan Kabupaten Karawang, 2011

Pada tabel 9.1. merupakan perbandingan jumlah penduduk antara Kecamatan Cikampek dengan kecamatan sekitarnya. Jumlah penduduk Kecamatan Cikampek merupakan kedua terbanyak diantara kecamatan sekitarnya yaitu 107.020 jiwa dengan sex ratio 105,76. Karena Kecamatan Cikampek merupakan kecamatan yang di mekarkan dengan beberapa kecamatan.

Sex ratio terbesar terdapat pada Kecamatan Kotabaru sebesar 105.88. Sedangkan sex ratio terkecil terdapat pada Kecamatan Purwasari sebesar 103.31.

Apabila dibandingkan dengan kecamatan sekitarnya, luas panen di Kecamatan Cikampek merupakan paling kecil yaitu 1.118 (Ha), dan paling besar Kecamatan Jatisari yaitu 8.134 (Ha). Begitu pula dengan hasil produksinya Kecamatan Cikampek terkecil yaitu sebanyak 8.451 ton, dan yang paling besar adalah Kecamatan Jatisari sebanyak 61.499 ton.



DATA MENCERDASKAN BANGSA



Badan Pusat Statistik Kabupaten Karawang
Jalan Husni Hamid No. 27 Karawang 41312
Telp/fax: (0267) 402250
Email: bps2215@bps.go.id Website: karawangkab@bps.go.id

"Hijau Indonesiaku"