


10 0503 1829



LABEL SEMENTARA
SENSUS BARANG 2014

Ruang	ID	Lokasi
82308	121.0500.0723 /1	Kec 11

33240.050



ISSN 0852 - 0225
3324. A . 0005

KECAMATAN SINGOROJO

DALAM ANGKA 1999

disusun oleh
**MANTRI STATISTIK
SINGOROJO**

3148
K
L
BPS Badan Statistik

BPS Badan Pusat Statistik Kabupaten Kendal
Jln. Pramuka (Komplek Perkantoran) Telp. (0294) 381461, 383461
KENDAL

BPS Badan Pusat Statistik Kabupaten Kendal



No. PUSTAKA :	10. 0503.1829
M F N :	8392
MILIKI UPT. PERPUSTAKAAN & DOK. STAT.	
B. ISSN 0852-0225	
3324. A . 0005	

**KECAMATAN
SINGOROJO**

DALAM ANGKA

1999

disusun oleh
**MANTRI STATISTIK
SINGOROJO**

BPS Badan Pusat Statistik Kabupaten Kendal

KATA SAMBUTAN

Assalamu 'alaikum Wr. Wb.

Hakekat dan tujuan daripada penyusunan suatu rencana adalah merupakan upaya terwujudnya kondisi "Hari esok lebih baik daripada hari ini".

Dan didalam kebutuhan perencanaan pembangunan yang terpadu, sangat diperlukan data yang lengkap, akurat, dan *up to date*.


Maka saya menyambut gembira dengan diterbitkannya buku "KECAMATAN SINGOROJO DALAM ANGKA TAHUN 1999" oleh Mantri Statistik.

Oleh karena tuntutan pembangunan yang selalu berkembang dan berkesinambungan diharapkan untuk penerbitan tahun-tahun mendatang lebih lengkap.

Akhirnya saya sampaikan ucapan terima kasih kepada semua pihak yang terkait.

Semoga buku ini bermanfaat dan sampai tujuan.

Wassalamu 'alaikum Wr. Wb.



Mei 2000

Singorojo
Kecamatan Singorojo

S O B I L O, SH

NIP 1010 165 976

KATA PENGANTAR

Buku "KECAMATAN SINGOROJO DALAM ANGKA TAHUN 1999" merupakan publikasi yang diterbitkan setiap tahun, dan pada hakekatnya dalam bentuk penyajiannya sama dengan publikasi terdahulu.

Keberhasilan penerbitan buku ini tidak lepas dari peran serta dan kerjasama yang baik semua pihak dengan Mantri Statistik.

Maka pada kesempatan ini kami sampaikan penghargaan dan ucapan terima kasih kepada:

1. Yang Terhormat Bapak Camat Singorojo;
2. Yang Terhormat Kepala Dinas/Instansi lintas sektoral serta jajaran perangkat desa yang telah memberikan datanya.

Kami menyadari penyajian buku ini masih belum dapat memenuhi tuntutan semua pihak, maka dengan penuh harap adanya masukan yang positif untuk penyempurnaan dan pengembangan berikutnya.

Akhirnya semoga buku ini bermanfaat dan berguna bagi semua pihak yang memerlukannya.

Singorojo, Mei 2000
Mantri Statistik Kecamatan Singorojo



SUHARTO
NIP. 340 011 528

DAFTAR ISI

	hlm
Sambutan Camat Singorojo	i
Kata Pengantar	ii
Daftar isi	iii
Letak Geografis	vi
Peta Wilayah Kabupaten Kendal	1
Peta Wilayah Kecamatan Singorojo	2
Tabel 1.1 Luas Wilayah Dirinci Menurut Desa	3
Tabel 1.2 Luas Wilayah Dirinci Menurut Penggunaan	4
Tabel 1.3 Perincian Penggunaan Lahan	5
Tabel 1.4 Banyaknya Hari Hujan	7
Tabel 1.5 Banyaknya Curah Hujan	8
Tabel 2.1 Banyaknya Dukuh, Rukun Warga, dan Rukun Tetangga	9
Tabel 2.2 Banyaknya Balai Desa Dan Kantor Desa	10
Tabel 2.3 Banyaknya Perangkat Desa	11
Tabel 3.1 Banyaknya Rumah Tangga dan Bangunan Tempat Tinggal	12
Tabel 3.2 Banyaknya Tempat Tinggal Penduduk	13
Tabel 3.3 Banyaknya Penduduk Dirinci Menurut Jenis Kelamin	14
Tabel 3.4 Kepadatan Penduduk Dirinci Per Desa	15
Tabel 3.5 Sex Ratio Penduduk Laki-laki Terhadap Perempuan	16
Tabel 3.6 Perkembangan Penduduk Per Tahun	17
Tabel 3.7 Banyaknya Penduduk Menurut Kelompok Umur Per Desa	18
Tabel 3.8 Banyaknya Penduduk Menurut Kelompok Umur dan Jenis Kelamin	23
Tabel 3.9 Banyaknya Penduduk Umur 5-6, 7-12,	

	13-15	24
Tabel	3.10 Banyaknya Mutasi Penduduk	25
Tabel	3.11 Banyaknya Penduduk Dirinci Menurut Pendidikan	26
Tabel	3.12 Banyaknya Penduduk Dirinci Menurut Mata Pencaharian	28
Tabel	4.1 Banyaknya PUS Akseptor KB Aktif ..	30
Tabel	5.1 Banyaknya Pemeluk Agama	32
Tabel	5.2 Banyaknya Tempat Ibadah	33
Tabel	5.3 Peserta Calon Jamaah Haji	34
Tabel	5.4 Banyaknya Nikah, Talak, Cerai dan Rujuk	35
Tabel	6.1 Banyaknya Sekolah TK, Murid, dan Guru	36
Tabel	6.2 Banyaknya Sekolah Dasar Negeri, Murid, dan Guru	37
Tabel	6.3 Banyaknya Madrasah Ibtidaiyah, Murid, dan Guru	38
Tabel	6.4 Banyaknya Sekolah Lanjutan Pertama Negeri, Murid, dan Guru	39
Tabel	6.5 Banyaknya Sekolah Lanjutan Pertama Swasta, Murid, dan Guru	40
Tabel	6.6 Banyaknya Madrasah Tsanawiyah, Murid, dan Guru	41
Tabel	7.1 Banyaknya Dokter, Tenaga Medis, Dukun Bayi, Bidan dan Juru Sunat ..	42
Tabel	7.2 Banyaknya Fasilitas Kesehatan ...	43
Tabel	7.3 Banyaknya Rumah Sehat A, B, C ...	44
Tabel	7.4 Banyaknya Sarana Air Bersih	45
Tabel	7.5 Banyaknya Jamban Umum, Inpres, dan Swadaya	46
Tabel	8.1 Luas Panen dan Produksi Padi	47
Tabel	8.2 Produksi Tanaman Perdagangan	48
Tabel	8.3 Luas Panen dan Produksi Kacang	

	Tanah dan Jagung	49
Tabel 8.4	Luas Panen dan Produksi Ubi Kayu dan Ubi Jalar	50
Tabel 8.5	Banyaknya Unggas	51
Tabel 8.6	Banyaknya Ternak	52
Tabél 9.1	Banyaknya Sarana Angkutan Darat Kendaraan Bermotor	53
Tabel 9.2	Banyaknya Sarana Angkutan Darat Kendaraan Tak Bermotor	54
Tabel 9.3	Jenis Permukaan, Kondisi, dan Kelas Jalan	55
Tabel 10.1	Banyaknya Pesawat Radio, Televisi Listrik PLN dan Telephon	56
Keterangan	Yang Tidak Terdapat di Kecamatan Singorojo	57

LETAK GEOGRAFIS

1. Kecamatan Singorojo terletak dalam:

Wilayah Pembantu Bupati : Boja
Kabupaten Daerah Tingkat II : Kendal
Propinsi Daerah Tingkat I : Jawa Tengah

2. Batas-batas wilayah:

Sebelah utara : Kecamatan Kaliwungu dan Pegandon
Sebelah selatan : Kabupaten Temanggung
Sebelah barat : Kecamatan Patean
Sebelah timur : Kecamatan Boja dan Limbangan

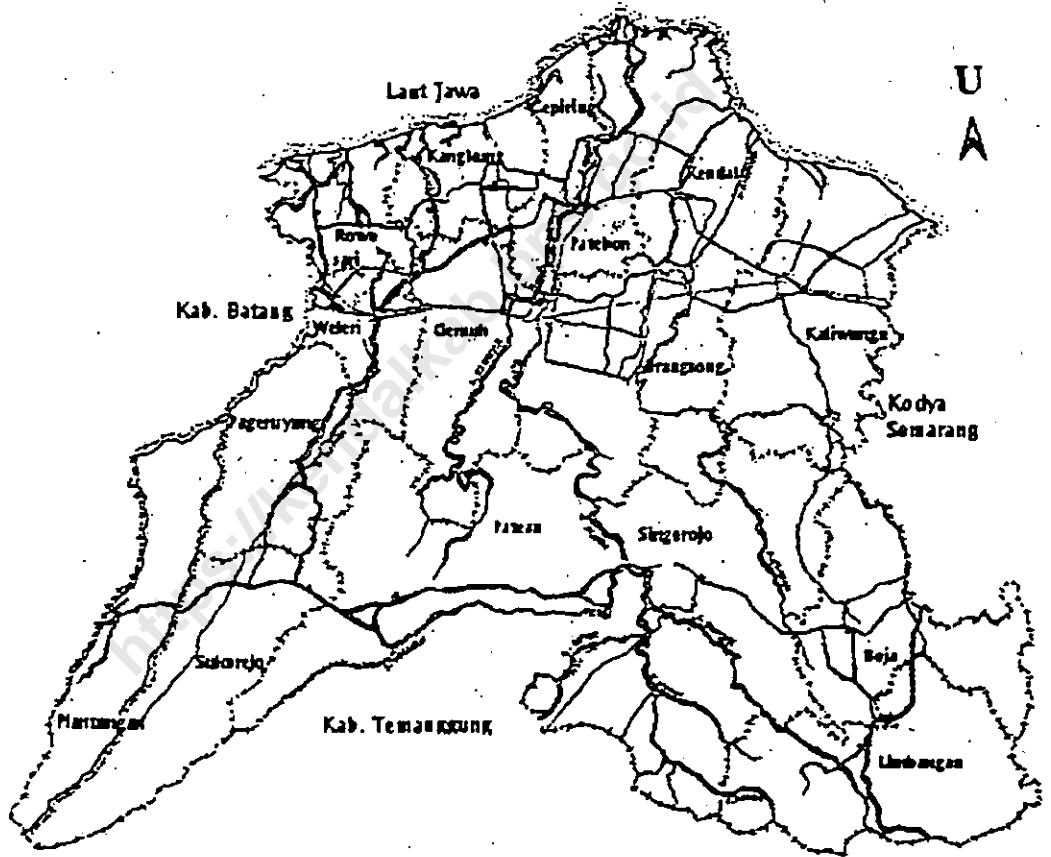
3. Jarak dari Ibukota Singorojo ke beberapa kota:

Kota Propinsi Jawa Tengah : 33 Km
Kota Kabupaten Kendal : 33 Km
Kota Kecamatan Kaliwungu : 25 Km
Kota Kecamatan Weleri : 56 Km
Kota Kecamatan Boja : 6 Km
Kota Kecamatan Sukorejo : 21 Km

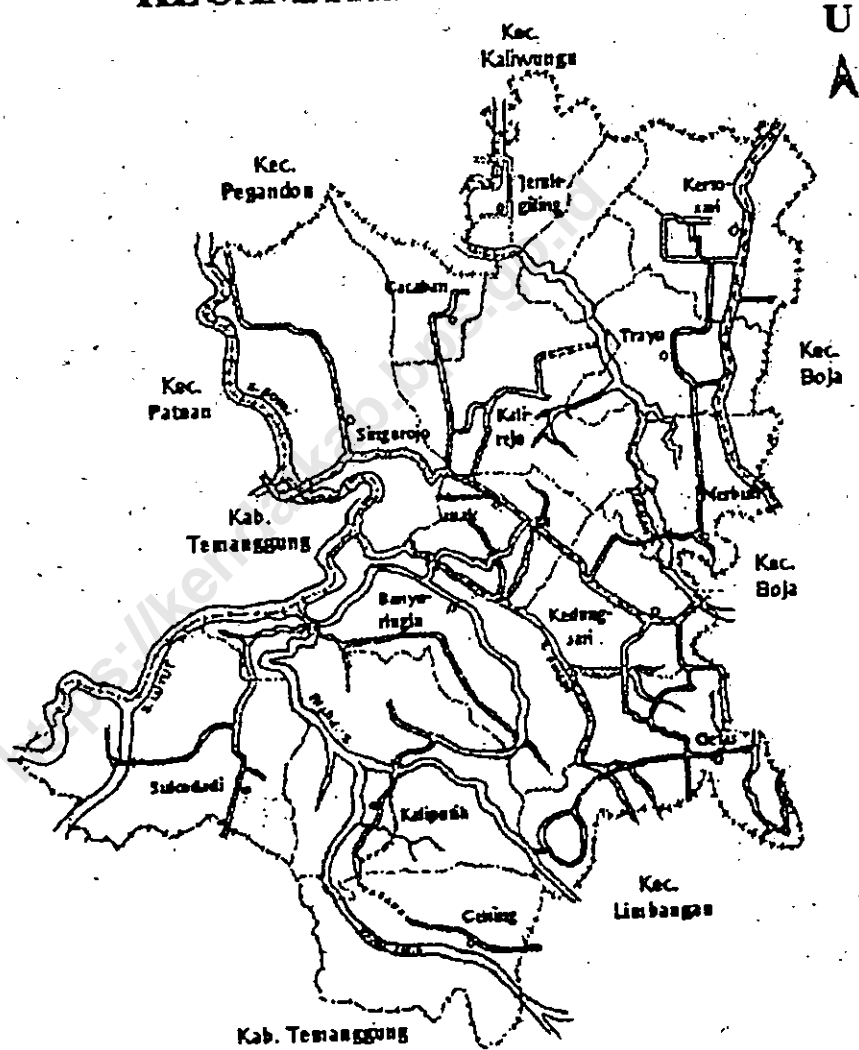
4. Ketinggian tanah:

Wilayah Kecamatan Singorojo merupakan daerah dataran tinggi/pegunungan yang ketinggiannya mencapai 100 sampai dengan 379 meter dari permukaan laut.

KABUPATEN KENDAL



KECAMATAN SINGOROJO



Tabel : 1.1.

LUAS WILAYAH KECAMATAN SINGOROJO
DIRINCI MENURUT DESA

TAHUN : 1999

DESA	LUAS (Km ²)	PERSENTASE (%)
(1)	(2)	(3)
01. Cening	11,58	19,28
02. Sukodadi	5,19	4,18
03. Kaliputih	15,39	12,38
04. Geles	17,00	14,37
05. Banyuringin	8,49	6,81
06. Kedungsari	6,35	5,10
07. Ngareanak	7,80	6,26
08. Singorojo	9,88	7,19
09. Cacaban	3,15	2,53
10. Kalirejo	6,36	5,11
11. Merbuh	8,76	7,03
12. Trayu	3,96	3,18
13. Kerlosari	13,64	10,97
14. Jenugging	5,23	4,20
JUMLAH	124,55	100,00

BPS Kabupaten Kendal

Sumber data : Statistik Kecamatan Singorojo
Cetakan :

Tabel : 1.2.

LUAS WILAYAH KECAMATAN SINGOROJO
DIRINCI MENURUT PENGGUNAAN

TAHLIN : 1998

JENIS PENGGUNAAN	LUAS (Km ²)	PERSENTASE (%)
(1)	(2)	(3)
01. Tanah Sawah	10,15	8,15
02. Tanah Pekarangan/Bangunan	14,61	11,73
03. Tanah Tegalan	31,86	25,58
04. Tanah Hutan	25,90	20,79
05. Tanah Lain-lain	11,57	9,29
06. Perkebunan Negara/Swasia	30,48	24,46
JUMLAH	124,55	100,00

BPS Kabupaten Kendal

Sumber data : Statistik Kecamatan Singorojo
Catatan :

Tabel : 1.3.

PERINCIAN PENGGUNAAN LAHAN
KECAMATAN SINGOROJO

TAHUN : 1999

DESA	TANAH SAWAH			
	TEHNIS	1/2 TEHNIS	S D H N	TADAH HUJAN
	(Ha)	(Ha)	(Ha)	(Ha)
(1)	(2)	(3)	(4)	(5)
01. Cering	0,00	0,00	70,00	47,00
02. Sukodadi	0,00	0,00	51,00	25,00
03. Kaliputih	0,00	0,00	47,00	161,00
04. Gelas	0,00	0,00	97,00	145,00
05. Banyuringin	0,00	0,00	31,00	0,00
06. Kedungsari	12,21	0,00	15,33	5,11
07. Ngareanak	0,00	0,00	0,00	0,00
08. Singorojo	0,00	0,00	50,70	66,90
09. Cacaban	0,00	0,00	11,06	0,00
10. Kalirejo	0,00	0,00	0,00	13,69
11. Merbuh	51,00	0,00	0,00	16,00
12. Trayu	0,00	0,00	10,50	27,28
13. Kertosari	0,00	0,00	60,00	69,00
14. Jerukgiling	0,00	28,03	0,00	3,01
JUMLAH 1999	63,21	28,03	444,59	1.479,19
1998	63,21	28,03	444,59	1.479,19
1997	63,21	28,03	445,27	1.479,18

BPS Kabupaten Kendal

Sumber data : Monografi Desa 1999

Catatan :

Tabel : 1.3. lanjutan

**PERINCIAN PENGGUNAAN LAHAN
KECAMATAN SINGOROJO**

TAHLIN : 1999

DESA	PEKA- RANGAN BANGU- NAN (Ha)	TEGALAN (Ha)	HUTAN (Ha)	PERKE- BUNAN NEGARA/ SWASTA (Ha)	LAIN- LAIN (Ha)	JUMLAH (Ha)
(1)	(6)	(7)	(8)	(9)	(10)	(11)
01. Cering	68,00	718,00	166,96	0,00	85,93	1.155,69
02. Sukodadi	39,00	198,47	126,00	0,00	79,23	518,70
03. Kaliputih	134,64	811,44	66,49	190,94	127,50	1.539,01
04. Getas	282,11	328,12	149,00	811,14	77,59	1.789,96
05. Banyuringin	211,00	90,00	16,00	424,25	76,06	849,31
06. Kedungsari	97,36	64,84	261,40	100,95	77,21	635,41
07. Ngarsanak	101,35	27,61	240,70	337,28	72,94	779,88
08. Singorojo	62,56	182,65	143,09	309,38	72,32	869,60
09. Cacaban	48,52	53,00	58,00	77,20	66,87	314,65
10. Kalirejo	137,10	119,24	424,10	58,03	83,88	836,24
11. Merbuh	130,00	103,20	51,30	423,06	101,67	879,23
12. Treyu	34,66	77,78	27,30	150,46	68,23	396,21
13. Kerlosari	105,00	393,00	459,40	163,79	104,24	1.355,43
14. Jerukgading	9,32	18,92	400,00	0,00	63,51	522,79
JUMLAH 1999	1.460,62	3.186,27	2.589,74	3.048,48	1.157,18	12.455,31
1998	1.460,62	3.186,27	2.589,74	3.048,48	1.157,18	12.455,31
1997	1.460,62	3.186,27	2.589,74	3.048,48	1.156,51	12.455,31

BPS Kabupaten Kendal

Sumber data : Monografi Desa 1999

Cetakan :

Tabel : 1.4.

**BANYAKNYA HARI HUJAN
KECAMATAN SINGOROJO
TAHUN 1996 - 1999**

BULAN	1996	1997	1998	1999
(1)	(2)	(3)	(4)	(5)
01. Januari	12	25	16	25
02. Pebruari	20	12	17	20
03. Maret	13	13	19	11
04. April	10	9	15	11
05. Mei	4	8	7	9
06. Juni	11	1	15	5
07. Juli	5	1	14	1
08. Agustus	1	0	5	5
09. September	7	0	8	1
10. Oktober	9	0	13	17
11. Nopember	19	10	16	23
12. Desember	18	20	18	21
JUMLAH	129	99	163	149
Rata-rata	11	8	14	12

BPS Kabupaten Kendal

Sumber data : Pengukuran Ranting Singorojo
Cetakan :

Tabel : 1.5.

**BANYAKNYA CURAH HUJAN
KECAMATAN SINGOROJO**

TAHUN 1996 - 1999

BULAN	1996	1997	1998	1999
(1)	(2)	(3)	(4)	(5)
01. Januari	275	712	308	572
02. Pebruari	535	276	250	707
03. Maret	443	278	344	442
04. April	152	272	350	355
05. Mei	118	82	102	214
06. Juni	454	5	405	226
07. Juli	131	5	455	77
08. Agustus	26	0	188	115
09. September	241	0	258	55
10. Oktober	306	0	599	606
11. Nopember	549	260	559	963
12. Desember	511	659	640	871
JUMLAH	3.751	2.547	4.458	5.203
Rata-rata	313	212	372	434

BPS Kabupaten Kendal

Sumber data : Pengairan Ranting Singorojo

Catatan :

Tabel : 2.1

**BANYAKNYA DUKUH, RUKUN WARGA, DAN RUKUN TETANGGA
KECAMATAN SINGOROJO**

TAHUN : 1999

DESA	DUKUH	RUKUN WARGA	RUKUN TETANGGA
(1)	(2)	(3)	(4)
01. Cening	7	9	21
02. Sukodadi	5	5	13
03. Kalpuluh	5	4	21
04. Geles	11	9	42
05. Banyuningin	6	4	20
06. Kedungsari	5	5	17
07. Ngareanek	3	8	20
08. Singorojo	6	6	34
09. Cacaban	3	2	8
10. Kalirejo	5	4	16
11. Merbuh	7	6	24
12. Trayu	3	4	17
13. Kertosari	7	14	64
14. Jenukgaling	1	1	4
JUMLAH 1999	74	81	319
1998	74	81	317
1997	74	81	317

BPS Kabupaten Kendal

Sumber data : Statistik Kecamatan Singorojo

Catatan :

Tabel : 2.2.

**BANYAKNYA BALAI DESA DAN KANTOR DESA
KECAMATAN SINGOROJO**

TAHUN : 1999

DESA	BALAI DESA	KANTOR DESA
(1)	(2)	(3)
01. Cening	1	1
02. Sukodadi	1	1
03. Kaliputih	1	1
04. Getas	1	1
05. Banyuringin	1	1
06. Kedungsari	1	1
07. Ngaresnok	1	1
08. Singorojo	1	1
09. Cacaben	1	1
10. Kalirejo	1	1
11. Merbuh	1	1
12. Trayu	1	1
13. Kertosari	1	1
14. Jerukgong	1	1
JUMLAH	14	14

Sumber data : Statistik Kecamatan Singorojo
Catatan :

BPS Kabupaten Kendal

Tabel : 2.3

**BANYAKNYA PERANGKAT DESA
KECAMATAN SINGOROJO**

TAHUN : 1999

DESA	SEKDES/ KEL	KAUR	PEMB. KAUR	KADUS	JUMLAH	
(1)	(2)	(3)	(4)	(5)	(6)	
01. Cering	1	3	1	4	9	
02. Sukodadi	1	4	0	3	8	
03. Kaliputih	1	3	6	3	13	
04. Gelas	1	5	2	9	17	
05. Banyuningin	0	5	0	2	7	
06. Kedungson	1	3	0	0	4	
07. Ngareanak	1	5	0	1	7	
08. Singorojo	0	4	1	4	9	
09. Cacaban	1	2	0	3	6	
10. Kalirejo	0	5	2	4	11	
11. Merbuh	1	4	1	4	10	
12. Trayu	1	4	0	2	7	
13. Kerlosan	1	4	3	4	12	
14. Jerukging	1	3	0	0	4	
JUMLAH 1999		11	54	18	43	124
1998		11	57	16	46	130
1997		11	65	24	54	154

BPS Kabupaten Kendal

Sumber data : Keur Pemerintahan Kecamatan Singorojo
Catatan :

Tabel : 3.1.

**BANYAKNYA RUMAH TANGGA DAN BANGUNAN TEMPAT TINGGAL
KECAMATAN SINGOROJO.**

TAHUN : 1999

DESA	RUMAH TANGGA	BANGUNAN TEMPAT TINGGAL
(1)	(2)	(3)
01. Cening	706	639
02. Sukodadi	343	331
03. Katpuluh	1.041	1.029
04. Gelas	1.426	1.411
05. Banyuringin	768	732
06. Kedungsari	654	601
07. Ngareanek	557	522
08. Singorojo	994	981
09. Cacaben	177	174
10. Kalirejo	536	526
11. Merbuh	622	603
12. Trayu	503	469
13. Kertosari	1.769	1.699
14. Jenugaling	161	158
JUMLAH 1999	10.454	10.095
1998	10.027	9.873
1997	9.881	9.744

BPS Kabupaten Kendal

Sumber data : Statistik Kecamatan Singorojo
Catatan :

Tabel : 3.2.

**BANYAKNYA TEMPAT TINGGAL PENDUDUK
KECAMATAN SINGOROJO**

TAHLIN : 1999

DESA	PER- MANEN	SEMI PER- MANEN	PAPAN	BAMBU	JUMLAH
(1)	(2)	(3)	(4)	(5)	(6)
01. Cening	59	26	550	4	639
02. Sukodadi	17	20	269	5	331
03. Kaliputih	118	77	627	7	1.029
04. Gelas	176	118	1.109	8	1.411
05. Banyuringin	155	87	484	6	732
06. Kedungsari	220	103	275	3	601
07. Ngareanek	198	48	273	3	522
08. Singorojo	112	37	627	5	991
09. Cacaban	36	14	122	2	174
10. Kalrejo	105	18	401	2	526
11. Merbuh	239	103	458	3	803
12. Trayu	139	41	306	3	489
13. Kertosari	264	104	1.327	4	1.699
14. Jenukgating	16	8	130	4	158
JUMLAH 1999	1.854	604	7.378	59	10.085
1998	1.794	769	7.249	61	9.873
1997	1.777	747	7.159	61	9.744

BPS Kabupaten Kendal

Sumber data : Statistik Kecamatan Singorojo

Catatan :

Tabel : 3.3.

**BANYAKNYA PENDUDUK DIRINCI MENURUT JENIS KELAMIN
KECAMATAN SINGOROJO**

TAHUN : 1999

DESA	LAKI-LAKI	PEREMPUAN	JUMLAH
(1)	(2)	(3)	(4)
01. Cening	1.449	1.482	2.931
02. Sukodadi	820	815	1.635
03. Keliputih	2.439	2.502	4.941
04. Gelas	3.027	3.081	6.108
05. Banyuringin	1.622	1.659	3.281
06. Kedungsari	1.319	1.263	2.582
07. Ngerezanak	1.276	1.224	2.500
08. Singorojo	2.026	2.046	4.072
09. Cecaben	346	342	688
10. Kalirejo	1.065	1.128	2.193
11. Merbuh	1.772	1.822	3.594
12. Trayu	1.163	1.187	2.350
13. Kerlosari	4.129	4.160	8.289
14. Jenukgiling	309	339	648
JUMLAH 1999	22.762	23.050	45.812
1998	22.484	22.915	45.299
1997	22.213	22.577	44.790

BPS Kabupaten Kendal

Sumber data: Monografi Desa 1999

Catatan :

Tabel : 3.4

**KEPADATAN PENDUDUK DIRINCI PER DESA
KECAMATAN SINGOROJO**

TAHUN : 1999

DESA	PENDUDUK	LUAS	KEPADATAN
		(Km ²)	(Orang/Km ²)
(1)	(2)	(3)	(4)
01. Cering	2.931	11,07	265
02. Sukodadi	1.635	4,94	331
03. Keliputih	4.941	11,87	416
04. Gelas	6.108	9,24	661
05. Banyuringin	3.281	4,23	776
06. Kedungsari	2.582	5,29	469
07. Ngareanak	2.500	4,43	566
08. Singorojo	4.072	5,11	796
09. Cacaben	698	2,37	290
10. Kalirejo	2.193	7,64	287
11. Merbuh	3.594	4,37	822
12. Treyu	2.350	2,18	1.076
13. Kertosari	8.299	11,22	739
14. Jenukgāng	649	5,20	125
JUMLAH 1999	45.812	69,17	514
1998	45.299	69,17	508
1997	44.790	69,17	502

BPS Kabupaten Kendal

Sumber data : Statistik Kecamatan Singorojo

Catatan :

Tabel : 3.5

**SEX RATIO PENDUDUK LAKHLAKI TERHADAP PEREMPUAN
KECAMATAN SINGOROJO**

TAHUN : 1999

DESA	PENDUDUK		SEX RATIO (PER 1000)
	LAKHLAKI	PEREMPUAN	
(1)	(2)	(3)	(4)
01. Cening	1.449	1.482	978
02. Sukodedi	820	815	1.008
03. Kefutih	2.439	2.502	975
04. Gelas	3.027	3.081	982
05. Banyuringin	1.622	1.659	978
06. Kedungsari	1.319	1.263	1.044
07. Ngareanak	1.276	1.224	1.042
08. Singorojo	2.026	2.046	990
09. Cacaban	346	342	1.012
10. Kafirejo	1.085	1.128	944
11. Merbuh	1.772	1.822	973
12. Trayu	1.163	1.187	980
13. Kertosari	4.129	4.160	983
14. Jerukgiling	309	339	912
JUMLAH 1999	22.762	23.050	988
1998	22.484	22.815	985
1997	22.213	22.577	984

BPS Kabupaten Kendal

Sumber data : Statistik Kecamatan Singorojo

Cetakan :

Tabel : 3.6

**PERKEMBANGAN PENDUDUK PER TAHUN
KECAMATAN SINGOROJO**

TAHUN : 1990

TAHUN	PENDUDUK	PERKEMBANGAN
		PENDUDUK (%)
(1)	(2)	(3)
1980	39.517	
1981	39.075	-1,12
1982	38.310	-1,96
1983	38.220	-0,23
1984	38.780	1,47
1985	39.386	1,56
1986	39.545	0,41
1987	40.030	1,23
1988	40.471	1,10
1989	40.936	1,15
1990	42.015	2,64
1991	43.222	2,87
1992	43.241	0,04
1993	43.604	0,84
1994	43.846	0,55
1995	44.030	0,42
1996	44.464	0,99
1997	44.780	0,73
1998	45.299	1,14
1999	45.812	1,13

BPS Kabupaten Kendal

Tabel : 3.7

**BANYAKNYA PENDUDUK MENURUT KELOMPOK UMUR PER DESA
KECAMATAN SINGOROJO**

TAHUN : 1999

DESA	0 - 4			5 - 9		
	L	P	J	L	P	J
(1)	(2)	(3)	(4)	(5)	(6)	(7)
01. Cening	210	207	417	183	181	374
02. Sukodadi	104	108	212	111	106	217
03. Kaliputih	248	228	477	281	313	674
04. Geles	381	391	772	418	342	760
05. Banyuningin	128	127	255	141	188	309
06. Kedungsari	168	166	334	141	139	280
07. Ngereanak	118	126	245	131	129	260
08. Singorojo	314	301	615	229	217	446
09. Cacaban	41	33	74	39	44	83
10. Kalirejo	134	118	252	124	149	273
11. Merbuh	182	195	377	191	190	381
12. Trayu	158	162	320	161	166	327
13. Kerlosari	498	483	981	457	459	916
14. Jenugaling	44	59	103	37	42	79
JUMLAH 1999	2.730	2.714	5.444	2.624	2.655	5.279
...1998	2.702	2.689	5.391	2.596	2.634	5.230
1997	2.692	2.684	5.376	2.571	2.619	5.190

BPS Kabupaten Kendal

Sumber data : Monografi Desa

Catatan :

Tabel : 3.7 lanjutan

**BANYAKNYA PENDUDUK MENURUT KELOMPOK UMUR PER DESA
KECAMATAN SINGOROJO**

TAHUN : 1999

DESA	10 - 14			15 - 19		
	L	P	J	L	P	J
(1)	(8)	(9)	(10)	(11)	(12)	(13)
01. Cening	181	178	369	151	145	296
02. Sukodadi	103	101	204	92	84	176
03. Keliputih	251	253	504	266	254	539
04. Gelas	443	348	791	292	391	683
05. Banyuningin	145	155	300	141	144	285
06. Kedungsari	181	151	332	132	116	248
07. Ngareanak	125	131	256	125	131	256
08. Singorojo	244	223	467	248	232	480
09. Cacaban	42	31	73	34	31	65
10. Kalirejo	114	129	243	104	106	210
11. Merbuh	181	184	365	181	193	374
12. Trayu	154	158	312	106	104	210
13. Kertosari	480	456	936	481	456	937
14. Jerukgāng	36	34	70	33	33	66
JUMLAH 1999	2.660	2.532	5.192	2.365	2.420	4.806
1998	2.639	2.510	5.149	2.358	2.399	4.757
1997	2.614	2.488	5.102	2.331	2.368	4.699

BPS Kabupaten Kendri

Sumber data : Monografi Desa
Cetakan :

Tabel : 3.7 lanjutan

**BANYAKNYA PENDUDUK MENURUT KELOMPOK UMUR PER DESA
KECAMATAN SINGOROJO**

TAHLIN : 1999

DESA	20 - 24			25 - 29		
	L	P	J	L	P	J
(1)	(14)	(15)	(16)	(17)	(18)	(19)
01. Cening	201	181	362	167	174	341
02. Sukodadi	78	86	164	79	82	161
03. Kaliputih	266	273	539	304	306	610
04. Gelas	262	293	555	295	272	567
05. Banyuringin	203	130	333	196	147	343
06. Kedungsni	133	135	268	138	129	267
07. Ngareanek	134	132	266	142	128	270
08. Singorojo	238	235	473	227	233	460
09. Cacaban	32	31	63	33	36	69
10. Kalirejo	109	115	224	110	106	216
11. Merbuh	188	185	373	189	191	380
12. Trayu	103	107	210	103	103	206
13. Kerlosari	419	419	838	413	418	831
14. Jenukgiring	30	31	61	32	30	62
JJMLAH 1999	2.396	2.343	4.739	2.428	2.365	4.793
1998	2.368	2.316	4.684	2.404	2.335	4.739
1997	2.344	2.292	4.636	2.377	2.310	4.687

BPS Kabupaten Kendal

Sumber data : Monografi Desa
Cetakan :

Tabel : 3.7 lanjutan

**BANYAKNYA PENDUDUK MENURUT KELOMPOK UMUR PER DESA
KECAMATAN SINGOROJO**

TAHUN : 1999

DESA	30 - 39			40 - 49		
	L	P	J	L	P	J
(1)	(20)	(21)	(22)	(23)	(24)	(25)
01. Cening	115	143	258	118	146	266
02. Sukodadi	77	75	152	71	68	139
03. Kaliputih	264	254	518	267	309	566
04. Gelas	225	352	577	299	260	559
05. Banyuringin	206	202	408	170	208	367
06. Kedungseri	147	136	283	140	137	277
07. Ngareanak	143	137	280	136	124	260
08. Singorojo	173	201	374	142	166	308
09. Cacaban	44	43	87	31	29	60
10. Katrejo	107	117	224	110	112	222
11. Merbuh	186	194	380	190	187	377
12. Trayu	98	101	199	105	102	207
13. Kartosari	377	363	740	446	458	904
14. Jerukgasing	36	42	78	31	38	69
JUMLAH 1999	2.198	2.360	4.558	2.255	2.346	4.601
1998	2.166	2.336	4.502	2.232	2.323	4.555
1997	2.151	2.315	4.466	2.210	2.283	4.493

BPS Kabupaten Kendal

Sumber data : Monografi Desa

Catatan :

Tabel : 3.7 lanjutan

**BANYAKNYA PENDUDUK MENURUT KELOMPOK UMUR PER DESA
KECAMATAN SINGOROJO**

TAHUN : 1999

DESA	50 - 59			60 +		
	L	P	J	L	P	J
(1)	(26)	(27)	(28)	(29)	(30)	(31)
01. Cening	75	78	153	48	57	105
02. Sukrodadi	69	70	139	36	35	71
03. Kefiputih	186	215	401	116	99	215
04. Geles	195	255	450	217	177	394
05. Banyuningin	148	229	377	136	149	284
06. Kedungsari	95	98	193	44	56	100
07. Ngareanak	123	106	229	98	80	178
08. Singorojo	133	136	269	78	102	180
09. Cacaban	25	30	55	25	32	57
10. Kalirejo	80	89	169	73	87	160
11. Merbuh	184	177	361	100	118	216
12. Trasyu	95	102	198	79	82	161
13. Kerlosari	326	366	692	272	272	544
14. Jenukgaling	17	16	33	13	14	27
JUMLAH 1999	1.752	1.967	3.719	1.334	1.368	2.692
1998	1.720	1.941	3.661	1.299	1.332	2.631
1997	1.603	1.898	3.581	1.240	1.320	2.560

BPS Kabupaten Kendal

Sumber data : Monografi Desa
Catatan :

Tabel : 3.8

**BANYAKNYA PENDUDUK MENURUT KELOMPOK UMUR
DAN JENIS KELAMIN
KECAMATAN SINGOROJO
TAHUN : 1999**

UMUR	LAKI-LAKI	PEREMPUAN	JUMLAH
(1)	(2)	(3)	(4)
0 - 4	2.730	2.714	5.444
5 - 9	2.624	2.655	5.279
10 - 14	2.660	2.532	5.192
15 - 19	2.365	2.420	4.805
20 - 24	2.396	2.343	4.739
25 - 29	2.428	2.355	4.783
30 - 39	2.198	2.360	4.558
40 - 49	2.255	2.346	4.601
50 - 59	1.752	1.967	3.719
60 keatas	1.334	1.368	2.682
JUMLAH 1999	22.762	23.050	45.812
1998	22.484	22.815	45.299
1997	22.213	22.577	44.790

BPS Kabupaten Kendal

Sumber data : Statistik Kecamatan Singorojo

Catatan :

Tabel : 3.9

**BANYAKNYA PENDUDUK UMUR 5 - 6, 7 - 12, 13 - 15
KECAMATAN SINGOROJO**

TAHUN : 1999

DESA	5 - 6	7 - 12	13 - 15
(1)	(2)	(3)	(4)
01. Cening	149	440	203
02. Sukodadi	67	252	117
03. Kaliputih	229	647	309
04. Gelas	304	930	453
05. Banyuringin	123	366	177
06. Kedungsari	112	357	182
07. Ngareanek	104	309	154
08. Singorojo	178	548	283
09. Cacaban	33	93	43
10. Kalirejo	109	309	430
11. Merbuh	152	448	220
12. Trayu	131	383	167
13. Keriosari	366	1.099	550
14. Jerukgaling	31	90	41
JUMLAH 1999	2.108	6.281	3.329
1998	2.097	6.225	3.311
1997			

BPS Kabupaten Kendal

Sumber data : Statistik Kecamatan Singorojo

Catatan :

Tabel : 3.10

**BANYAKNYA MUTASI PENDUDUK
KECAMATAN SINGOROJO**

TAHLIN : 1999

DEGA	KELA- HIRAN	KEMA- TIAN	DATANG	PERGI
(1)	(2)	(3)	(4)	(5)
01. Cening	54	18	5	3
02. Sukodadi	19	7	1	3
03. Keliputih	82	4	8	2
04. Getas	96	26	1	8
05. Banyuringin	45	11	0	0
06. Kedungsari	36	16	0	9
07. Ngemasak	23	17	0	8
08. Singorojo	56	8	3	0
09. Cacaban	12	1	2	1
10. Kalirejo	28	10	3	3
11. Merbuh	55	18	7	17
12. Trayu	39	12	2	3
13. Kerlosari	150	12	3	10
14. Jerukgaling	7	3	0	4
JUMLAH 1999	710	163	35	69
1998	771	183	40	117
1997	580	175	34	93

BPS Kabupaten Kendal

Sumber data : Statistik Kecamatan Singorojo
Catatan :

Tabel : 3.11

**BANYAKNYA PENDUDUK
DIRINCI MENURUT PENDIDIKAN
KECAMATAN SINGOROJO
TAHUN : 1999**

DESA	TIDAK	TIDAK	BELUM	TAMAT SD
	SEKOLAH	TAMAT SD		
(1)	(2)	(3)	(4)	(5)
01. Cening	1.498	233	444	271
02. Sukodadi	303	317	229	521
03. Kaliputih	1.267	666	776	1.662
04. Gelas	1.398	739	756	1.639
05. Banyuringin	436	470	443	1.154
06. Kedungsari	274	169	372	633
07. Ngareanak	74	62	378	1.056
08. Singorojo	420	746	719	1.397
09. Cacaban	19	26	108	391
10. Kalirejo	292	203	333	802
11. Merbuh	602	419	414	1.087
12. Trayu	163	411	417	448
13. Kertosari	629	954	1.031	2.678
14. Jenukgiling	91	27	108	259
JUMLAH 1999	7.663	5.361	6.527	14.237
1998	7.960	5.420	6.296	13.625
1997	7.784	5.502	6.673	13.598

BPS Kabupaten Kendal

Sumber data : Statistik Kecamatan Singorojo
Calatan :

Tabel : 3.11 (Lanjutan)

**BANYAKNYA PENDUDUK
DIRINCI MENURUT PENDIDIKAN
KECAMATAN SINGOROJO
TAHUN : 1999**

DESA	TAMAT		
	SLTP	SLTA	PT (AKADEMI)
(1)	(6)	(7)	(8)
01. Cening	43	25	2
02. Sukodadi	29	23	1
03. Kaliputih	146	56	2
04. Getas	517	265	3
05. Banyuringin	302	201	12
06. Kedungsari	375	213	12
07. Ngereanak	469	237	29
08. Singorojo	126	41	6
09. Cacaban	39	26	1
10. Kalirejo	126	79	4
11. Merbuh	369	269	17
12. Trayu	436	147	6
13. Kertosari	1.195	595	16
14. Jerukging	45	15	0
JUMLAH 1999	4.245	2.234	111
1998	4.119	2.192	106
1997	3.695	1.675	67

BPS Kabupaten Kendal

Sumber data : Statistik Kecamatan Singorojo

Catatan :

Tabel : 3.12

**BANYAKNYA PENDUDUK YANG BEKERJA
DIRINCI MENURUT MATA PENCAHARIAN
KECAMATAN SINGOROJO
TAHUN : 1999**

DESA	PETANI	BURUH TANI	NELAYAN	PENGU- SAHA	BRH IND. BGN
(1)	(2)	(3)	(4)	(5)	(6)
01. Cering	898	451	0	0	16
02. Sukodadi	719	154	0	0	18
03. Keputih	1.626	368	0	2	120
04. Geles	1.336	484	0	5	29
05. Banyuningin	1.267	166	0	8	70
06. Kedungsari	456	303	0	6	125
07. Ngareanak	179	137	0	6	34
08. Singorojo	749	1.207	0	8	22
09. Cecaben	68	71	0	1	24
10. Kalirejo	713	295	0	2	25
11. Merbuh	524	427	0	20	109
12. Trayu	276	163	0	3	169
13. Kerlosari	3.152	1.102	0	14	124
14. Jerukging	168	146	0	1	8
JUMLAH 1999	12.049	5.474	0	76	902
1998	12.108	5.453	0	74	878
1997	12.013	5.475	0	75	991

BPS Kabupaten Kendal

Sumber data : Statistik Kecamatan Singorojo
Catatan :

BANYAKNYA PENDUDUK YANG BEKERJA
DIRINCI MENURUT MATA PENCAHARIAN
KECAMATAN SINGOROJO
TAHUN : 1999

Tabel : 3.12 (Lanjutan)

DESA	PE - DAGANG	ANG - KUTAN	PNS / ABRI	PEN - SILN	LAIN - LAIN
(1)	(7)	(8)	(9)	(10)	(11)
01. Cening	24	2	21	0	416
02. Sukodadi	16	1	13	1	112
03. Kaliputih	25	24	27	11	1.421
04. Geles	78	14	37	7	2.087
05. Banyuringin	53	16	27	7	622
05. Kedungseri	56	13	36	15	647
07. Ngareanek	58	19	75	25	1.286
08. Singorojo	36	16	25	3	631
09. Cacaben	23	2	10	1	241
10. Kalirejo	34	4	14	2	206
11. Merbuh	67	29	45	10	970
12. Trayu	38	24	43	10	633
13. Kertosari	192	78	49	15	684
14. Jerukgiling	12	1	7	0	91
JUMLAH 1999	712	243	429	107	10.447
1998	662	240	429	107	10.754
1997	528	252	429	95	10.603

BPS Kabupaten Kendal

Sumber data : Statistik Kecamatan Singorojo
Catatan :

Tabel : 4.1.

**BANYAKNYA PUS AKSEPTOR KB AKTIF
KECAMATAN SINGOROJO**

TAHLIN : 1999

DESA	PUS	KONTRASEPSI			
		IUD	PIL	KONDOM	
(1)	(2)	(3)	(4)	(5)	
01. Cering	695	10	226	0	
02. Sukodadi	316	114	71	0	
03. Kaliputih	805	66	184	0	
04. Gelas	1.229	101	218	0	
05. Banyuringin	581	56	113	0	
06. Kedungsari	484	16	87	2	
07. Ngareanak	423	66	54	2	
08. Singorojo	634	63	200	0	
09. Cacaban	146	31	9	0	
10. Kalirejo	458	61	95	0	
11. Merbuh	711	27	99	0	
12. Trayu	418	6	115	1	
13. Kertosari	1.522	62	376	3	
14. Jenugäng	100	10	40	0	
JUMLAH 1999		8.600	729	1.668	6
1998		8.507	720	2.047	11
1997		8.307	765	1.991	7

SPS Kabupaten Kendal

Sumber data : PPLKB Kecamatan Singorojo

Celistan :

Tabel : 4.1. lanjutan

**BANYAKNYA PLUS AKSEPTOR KB AKTIF
KECAMATAN SINGOROJO**

TAHUN : 1999

DESA	KONTRASEPSI				
	INP	SUNTIK	MOP	MOW	JUMLAH
(1)	(2)	(3)	(4)	(5)	(6)
01. Cening	176	66	81	0	561
02. Sukodadi	35	33	6	5	264
03. Kaliputih	261	155	52	12	750
04. Gelas	295	323	6	115	1.059
05. Banyuringin	103	111	22	59	463
06. Kedungsari	120	124	2	52	403
07. Ngerasanak	80	65	7	56	350
08. Singorojo	163	238	2	22	708
09. Cacaban	4	59	5	12	120
10. Kalirejo	66	101	0	56	379
11. Merbuh	169	247	9	47	618
12. Trayu	28	177	1	15	343
13. Kertosari	35	746	9	49	1.280
14. Jesukgiring	5	25	2	0	82
JUMLAH 1999	1.560	2.492	204	499	7.360
1998	1.197	2.303	206	479	6.963
1997	1.215	2.236	197	442	6.853

BPS Kabupaten Kendal

Sumber data : PPLKB Kecamatan Singorojo
Catatan :

Tabel : 5.1

**BANYAKNYA PEMELUK AGAMA
KECAMATAN SINGOROJO**

TAHUN : 1999

DESA	ISLAM	KRISTEN		BUDHA	HINDU	
		PROT.	KTL			
(1)	(2)	(3)	(4)	(5)	(6)	
01. Cening	2.914	0	17	0	0	
02. Sukodadi	1.561	5	69	0	0	
03. Kaliputih	4.941	0	0	0	0	
04. Gelas	6.041	67	0	0	0	
05. Banyuningin	3.225	39	17	0	0	
06. Kedungsari	2.537	12	33	0	0	
07. Ngareanak	2.359	123	16	3	0	
08. Singorojo	4.072	0	0	0	0	
09. Cacaben	688	0	0	0	0	
10. Katrejo	1.966	66	0	0	141	
11. Merbuh	3.576	17	1	0	0	
12. Trayu	2.339	12	0	0	0	
13. Kertosari	6.278	0	11	0	0	
14. Jerukgaling	648	0	0	0	0	
	JUMLAH 1999	45.143	361	164	3	141
	1999	44.605	470	79	2	149
	1997	44.172	407	70		141

BPS Kabupaten Kendal

Sumber data : Statistik Kecamatan Singorojo

Catatan : * Tahun 1997 data agama Budha dan Hindu digabung

Tabel : 5.2

**BANYAKNYA TEMPAT IBADAH
KECAMATAN SINGOROJO**

TAHLIN : 1999

DESA	MASJID	MUSHOLA	GEREJA	KUIL
(1)	(2)	(3)	(4)	(5)
01. Cening	3	6	0	0
02. Sukodadi	3	4	0	0
03. Kaliputih	6	10	0	0
04. Getas	10	16	1	0
05. Banyuningin	5	10	0	0
06. Kedungsari	3	7	1	0
07. Ngarenek	2	9	1	0
08. Singorojo	6	6	0	0
09. Cecaban	1	4	0	0
10. Kalirejo	3	6	1	1
11. Merbuh	7	6	0	0
12. Treyu	3	4	0	0
13. Kertosari	6	26	0	0
14. Jerukging	1	3	0	0
JUMLAH 1999	59	119	4	1
1998	59	119	4	1
1997	59	119	4	1

BPS Kabupaten Kendal

Sumber data : Statistik Desa

Catatan :

PESERTA CALON JAMAAH HAJI
KECAMATAN SINGOROJO
TAHUN: 1997 - 1999

DESA	1997	1998	1999
(1)	(2)	(3)	(4)
01. Cening	0	0	0
02. Sukodadi	0	0	0
03. Kaliputih	0	0	0
04. Gelas	0	0	0
05. Banyuningin	0	0	0
06. Kedungsari	0	0	0
07. Ngareanak	4	4	0
08. Singorojo	2	3	0
09. Cacaben	0	0	0
10. Kalirejo	0	0	0
11. Merbuh	0	0	0
12. Treyu	0	0	4
13. Kertosari	0	0	0
14. Jerukgong	0	0	0
JUMLAH	6	7	4

BPS Kabupaten Kendal

Sumber data : KUA Kecamatan Singorojo
Catatan :

BANYAKNYA NIKAH, TALAK, CERAI DAN RUJUK
KECAMATAN SINGOROJO

TAHLIN : 1999

DESA	NIKAH	TALAK	CERAI	RUJUK
(1)	(2)	(3)	(4)	(5)
01. Cering	47	1	5	1
02. Sukodadi	26	1	0	0
03. Katiputih	64	3	1	0
04. Geles	73	1	1	0
05. Banyuringin	39	1	2	0
06. Kedungsari	19	1	1	0
07. Ngereanak	27	0	1	0
08. Singorojo	58	1	3	1
09. Cacaban	15	0	0	0
10. Kalirejo	26	0	1	0
11. Meruh	45	1	0	0
12. Trayu	26	0	4	0
13. Kertosari	95	3	3	0
14. Jerukgiling	12	0	0	0
JUMLAH 1999	564	13	22	2
1998	501	18	25	0
1997	489	12	11	0

BPS Kabupaten Kendal

Sumber data : KUA Kecamatan Singorojo
Catatan :

Tabel : 8.1

BANYAKNYA SEKOLAH TK, MURID DAN GURU
KECAMATAN SINGOROJO

TAHLUN : 1999

DESA	SEKOLAH	MURID	GURU
(1)	(2)	(3)	(4)
01. Cening	0	0	0
02. Sukodadi	0	0	0
03. Kaliputih	0	0	0
04. Gelas	0	0	0
05. Banyuringin	2	45	3
05. Kedungsari	2	50	3
07. Ngareanek	1	38	2
08. Singorojo	1	28	2
09. Cacaban	0	0	0
10. Kalirejo	0	0	0
11. Merbuh	1	38	2
12. Trayu	1	72	3
13. Kerlosari	1	23	2
14. Jenukgiling	0	0	0
JUMLAH 1999	9	294	17
1998	10	256	15
1997	9	208	12

BPS Kabupaten Kendal

Sumber data : Depdikbud Kecamatan Singorojo
Catatan :

Tabel : 6.2

**BANYAKNYA SEKOLAH DASAR NEGERI, MURID DAN GURU
KECAMATAN SINGOROJO**

TAHUN : 1999

DESA	SEKOLAH	MURID	GURU
(1)	(2)	(3)	(4)
01. Cening	3	444	18
02. Sukodadi	2	229	9
03. Kaliputih	4	583	26
04. Gelas	5	756	36
05. Banyuningin	4	443	25
05. Kedungsari	2	352	16
07. Ngareanak	3	398	23
08. Singorojo	4	719	29
09. Cacaban	1	108	7
10. Kalirejo	2	333	14
11. Merbuh	3	414	25
12. Trayu	2	417	15
13. Kertosari	4	683	30
14. Jenugling	1	187	8
JUMLAH 1999	40	6.076	279
1998	40	6.197	283
1997	41	6.673	302

BPS Kabupaten Kendal

Sumber data : Depdikbud Kecamatan Singorojo

Catatan :

Tabel : 6.3

**BANYAKNYA MADRASAH IBTIDAYAH, MURID DAN GURU
KECAMATAN SINGOROJO**

TAHUN : 1999

DESA	SEKOLAH	MURID	GURU
(1)	(2)	(3)	(4)
01. Cering	0	0	0
02. Sukodadi	0	0	0
03. Kalputih	1	182	5
04. Gelas	0	0	0
05. Banyuringin	0	0	0
06. Kedungsari	0	0	0
07. Ngareanek	0	0	0
08. Singorojo	0	0	0
09. Cacaban	0	0	0
10. Kalirejo	0	0	0
11. Merbuh	0	0	0
12. Trayu	0	0	0
13. Kertosari	1	348	10
14. Jenugiling	0	0	0
JUMLAH 1999	2	530	15
1998	2	534	16
1997	2	513	14

BPS Kabupaten Kendal

Sumber data : Depdikbud Kecamatan Singorojo

Cetakan :

Tabel : 6.4

**BANYAKNYA SEKOLAH LANJUTAN PERTAMA NEGERI, MURID DAN GURU
KECAMATAN SINGOROJO**

TAHUN : 1998

DESA	SEKOLAH	MURID	GURU	
(1)	(2)	(3)	(4)	
01. Cering	0	0	0	
02. Sukodadi	0	0	0	
03. Kaliputih	0	0	0	
04. Getas	0	0	0	
05. Banyuringin	1	42	10	
06. Kedungsari	0	0	0	
07. Ngereanek	1	543	23	
08. Singorojo	0	0	0	
09. Cacaben	0	0	0	
10. Kalirejo	1	516	19	
11. Merbuh	0	0	0	
12. Trayu	0	0	0	
13. Kertosari	0	0	0	
14. Jenugiling	0	0	0	
JUMLAH 1998		3	1.101	62
1999		3	1.077	51
1997		2	782	44

BPS Kabupaten Kendal

Sumber data : Depdikbud Kecamatan Singorojo

Catatan :

Tabel : 0.5

BANYAKNYA SEKOLAH LANJUTAN PERTAMA SWASTA, MURID DAN GURU
KECAMATAN SINGOROJO

TAHUN : 1999

DESA	SEKOLAH	MURID	GURU
(1)	(2)	(3)	(4)
01. Cening	0	0	0
02. Sukodadi	0	0	0
03. Kaliputih	0	0	0
04. Geles	0	0	0
05. Banyuringin	0	0	0
06. Kedungsari	0	0	0
07. Ngareanak	0	0	0
08. Singorojo	0	0	0
09. Cacaban	0	0	0
10. Kalirejo	0	0	0
11. Merbuh	0	0	0
12. Trayu	0	68	12
13. Kerlosari	1	0	0
14. Jenukgiring	0	0	0
JUMLAH 1999	1	68	12
1998	1	70	12
1997	1	70	12

BPS Kabupaten Kendal

Sumber data : Depdikbud Kecamatan Singorojo
Catatan :

Tabel : 0.0

**BANYAKNYA MADRASAH TSANAWIYAH, MURID DAN GURU
KECAMATAN SINGOROJO**

TAHUN : 1999

DESA	SEKOLAH	MURID	GURU
(1)	(2)	(3)	(4)
01. Cering	0	0	0
02. Sukodadi	0	0	0
03. Kaliputih	0	0	0
04. Gelas	0	0	0
05. Banyuningin	1	10	8
06. Kedungsari	0	0	0
07. Ngarzanak	1	53	13
08. Singorojo	1	117	12
09. Cacaben	0	0	0
10. Kalirejo	0	0	0
11. Merbuh	0	0	0
12. Trayu	0	0	0
13. Kertosari	1	76	11
14. Jenukging	0	0	0
JUMLAH 1999	4	265	44
1998	4	268	49
1997	4	260	44

BPS Kabupaten Kendal

Sumber data : Depdikbud Kecamatan Singorojo

Catatan :

Tabel : 7.1

**BANYAKNYA DOKTER, TENAGA MEDIS (MANTRI KESEHATAN),
DUKUN BAYI, BIDAN DAN JURU SUNAT
KECAMATAN SINGOROJO
TAHUN : 1998**

DESA	DOKTER	MANTRI KES.	BIDAN	DUKUN BAYI	JURU SUNAT
(1)	(2)	(3)	(4)	(5)	(6)
01. Cening	0	0	1	3	0
02. Sukodadi	0	0	1	3	0
03. Kaliputih	0	0	1	6	0
04. Gelas	0	0	1	7	0
05. Banyuwirgin	0	1	1	4	0
06. Kedungsari	0	1	1	3	0
07. Ngeresanak	1	0	0	3	0
08. Singorojo	0	1	1	6	0
09. Cecaben	0	0	1	2	0
10. Kelrejo	0	0	1	2	0
11. Merbuh	0	0	1	3	0
12. Trayu	0	0	1	3	0
13. Kertosari	1	1	3	1	0
14. Jenugang	0	0	0	0	0
JUMLAH 1998	2	2	4	14	48
1997	2	2	4	12	48

BPS Kabupaten Kend...

Sumber data : Lap. Statistik Kecamatan Singorojo
Celatan :

Tabel : 7.2

**BANYAKNYA FASILITAS KESEHATAN
KECAMATAN SINGOROJO**

TAHUN : 1999

DESA	RUU	PUSKESMAS	PUSKESMAS PEMBANTU
(1)	(2)	(3)	(4)
01. Cering	0	0	0
02. Sukodadi	0	0	0
03. Kalputih	0	0	0
04. Getes	0	0	0
05. Banyuringin	0	0	1
06. Kedungsari	0	0	0
07. Ngareanek	0	1	0
08. Singorojo	0	0	0
09. Cacaban	0	0	0
10. Kalirejo	0	0	0
11. Merbuh	0	0	1
12. Trayu	0	0	0
13. Kerlosari	0	1	0
14. Jerukgiling	0	0	0
JUMLAH 1999	0	2	2
1998	0	2	2
1997	0	2	2

BPS Kabupaten Kendal

Sumber data: Puskesmas Kecamatan Singorojo
Catatan :

Tabel : 7.3

**BANYAKNYA RUMAH SEHAT A, B, C
KECAMATAN SINGOROJO**

TAHLIN : 1999

DESA	TYPE RUMAH SEHAT			JUMLAH
	A	B	C	
(1)	(2)	(3)	(4)	(5)
01. Cening	59	26	554	639
02. Sukodadi	17	20	294	331
03. Kaliputih	118	77	834	1.029
04. Gelas	176	118	1.117	1.411
05. Banyuringin	155	87	490	732
06. Kedungsari	220	103	278	601
07. Ngarsanak	198	48	276	522
08. Singorojo	112	37	832	981
09. Cecaban	36	14	124	174
10. Kalirejo	105	18	403	526
11. Merbuh	239	103	461	603
12. Trayu	139	41	308	489
13. Kertosari	264	104	1.331	1.699
14. Jerukgiling	16	8	134	158
JUMLAH 1999	1.854	804	7.437	10.095
1998	1.794	769	7.310	9.873
1997	1.777	747	7.220	9.744

BPS Kabupaten Kendal

Sumber data : Kaur Bang Kecamatan Singorojo
Cetakan :

Tabel : 7.4

**BANYAKNYA SARANA AIR BERSIH
KECAMATAN SINGOROJO**

TAHLIN : 1999

DESA	SUMUR ARTETIS	SPT	SUMUR GALI	PELANG- GAN PAM
(1)	(2)	(3)	(4)	(5)
01. Cening	0	0	52	0
02. Sukodadi	0	0	17	0
03. Kaliputih	0	0	89	0
04. Gelas	0	0	159	0
05. Banyuringin	0	0	104	0
06. Kedungsari	0	0	148	0
07. Nganasnek	0	0	122	0
08. Singorojo	0	0	136	0
09. Cacaban	0	0	14	0
10. Kalirejo	0	0	67	0
11. Merbuh	0	0	603	0
12. Trayu	0	0	105	0
13. Kertosari	4	0	258	0
14. Jerukgading	0	0	25	0
Jumlah 1999	4	0	1.899	0
1998	4	0	1.876	0
1997				

BPS Kabupaten Kendal

Sumber data : Puskesmas I & II Kecamatan Singorojo
Catatan :

Tabel : 7.5

**BANYAKNYA JAMBAAN UMUM, INPRES, DAN SWADAYA
KECAMATAN SINGOROJO**

TAHUN : 1999

DESA	UMUM	INPRES	SWADAYA
(1)	(2)	(3)	(4)
01. Cening	0	0	81
02. Sukodadi	0	5	88
03. Kaliputih	0	0	251
04. Getas	0	50	599
05. Banyuringin	0	0	403
06. Kedungsari	1	0	407
07. Ngareanak	1	0	508
08. Singorojo	0	0	478
09. Cacaben	0	0	104
10. Kalirejo	0	0	471
11. Merbuh	0	0	737
12. Trayu	0	0	320
13. Keriosari	0	0	1.629
14. Jerukging	0	0	104
JUMLAH 1999	2	55	6.250
1998	2	55	6.219
1997			

BPS Kabupaten Kendal

Sumber data : Puskesmas I & II Kecamatan Singorojo

Catatan :

Tabel : 6.1

**LUAS PANEN DAN PRODUKSI PADI
KECAMATAN SINGOROJO**

TAHLUN : 1999

DESA	PADI SAWAH		PADI GOGO	
	LUAS	PRODUKSI	LUAS	PRODUKSI
	(Ha)	(Ton)	(Ha)	(Ton)
(1)	(2)	(3)	(4)	(5)
01. Cening	237,00	971,70	25,00	97,50
02. Sukodadi	155,00	682,00	22,00	83,60
03. Kaliputih	417,00	2.001,60	25,00	95,00
04. Gelas	300,00	1.380,00	0,00	0,00
05. Banyuningin	70,00	343,00	13,00	50,70
06. Kedungsari	79,00	387,10	22,00	65,60
07. Ngarsanak	0,00	0,00	19,00	69,40
08. Singorojo	235,00	1.222,00	20,00	80,00
09. Cacaban	30,00	147,00	0,00	0,00
10. Kalirejo	30,00	610,90	25,00	97,50
11. Merbuh	159,00	360,00	0,00	0,00
12. Treyu	75,00	1.282,50	0,00	0,00
13. Kerlosari	265,00	309,60	0,00	0,00
14. Jerukgaling	72,00	0,00	0,00	0,00
JUMLAH 1999	2.144,00	9.897,40	171,00	668,50
	1998			
	1997			

BPS Kabupaten Kendal

Sumber data : Mantri Tani Kecamatan Singorojo
Catatan :

Tabel : 8.2

**PRODUKSI TANAMAN PERDAGANGAN
KECAMATAN SINGOROJO**

TAHUN : 1992

TAHUN	KELAPA	CENGEH	KAPOK	KOPI
	(Budi)	(Kg)	(Kg)	(Kg)
(1)	(2)	(3)	(4)	(5)
1992	9.581	8.946	33.327	221059
1993	10.240	8.092	29.924	225726
1994	10.043	5.063	31.622	347528
1995	11.218	4.200	31.014	231500
1996	178.275	5.325	38.850	230911
1997	148.332	1.153	31.800	196624
1998	142.150	1.225	30.260	65316
1999	139.200	1.560	28.175	130450

BPS Kabupaten Kendal

Sumber data : PPL Perkebunan Kecamatan Singorojo

Catatan :

Tabel : 8.3

LUAS PANEN DAN PRODUKSI KACANG TANAH DAN JAGUNG
KECAMATAN SINGOROJO

TAHUN : 1999

DESA	KACANG TANAH		JAGUNG	
	LUAS	PROD	LUAS	PROD
	(Ha) (2)	(Ton) (3)	(Ha) (4)	(Ton) (5)
(1)				
01. Cering	0,00	0,00	110,00	581,00
02. Sukodadi	6,00	20,40	97,00	494,70
03. Kafputih	0,00	0,00	130,00	689,00
04. Gelas	0,00	0,00	55,00	286,00
05. Banyuringin	7,00	21,70	40,00	208,00
06. Kedungsari	17,00	21,40	39,00	198,90
07. Ngareanak	32,00	99,20	30,00	162,00
08. Singorojo	0,00	0,00	83,00	423,30
09. Cecaban	17,00	49,30	31,00	158,10
10. Kalirejo	0,00	0,00	62,00	316,20
11. Merbuh	0,00	0,00	24,00	122,40
12. Trayu	14,00	40,60	36,00	201,60
13. Kerlosari	37,00	107,30	104,00	592,80
14. Jerukgung	0,00	0,00	0,00	0,00
JUMLAH 1999		130,00	369,80	841,00
1998				4.414,00
1997				

BPS Kabupaten Kendal

Sumber data : Mantri Tani Kecamatan Singorojo
Celatren :

LUAS PANEN DAN PRODUKSI UBI KAYU DAN UBI JALAR
KECAMATAN SINGOROJO

TAHUN : 1999

DESA	UBI KAYU		UBI JALAR	
	LUAS	PROD	LUAS	PROD
	(Ha)	(Ton)	(Ha)	(Ton)
(1)	(2)	(3)	(4)	(5)
01. Cering	10,00	176,90	0,00	0,00
02. Sukodadi	7,00	127,40	0,00	0,00
03. Kaliputih	12,00	229,20	0,00	0,00
04. Gelas	0,00	0,00	0,00	0,00
05. Banyuringin	8,00	142,40	0,00	0,00
06. Kedungsari	5,00	88,00	1,00	18,60
07. Ngaremanek	9,00	161,10	0,00	0,00
08. Singorojo	0,00	0,00	0,00	0,00
09. Cacaban	5,00	89,00	0,00	0,00
10. Kafrejo	5,00	86,40	0,00	0,00
11. Merbuh	0,00	0,00	1,00	17,80
12. Trayu	3,00	53,70	0,00	0,00
13. Kerlosari	5,00	88,50	0,00	0,00
14. Jerukging	0,00	0,00	0,00	0,00
JUMLAH 1999	69,00	1.236,60	2,00	36,40
1998				
1997				

BPS Kabupaten Kendal

Sumber data : Mantri Teri Kecamatan Singorojo
Catatan :

Tabel : 8.5

**BANYAKNYA LINGGAS
KECAMATAN SINGOROJO**

TAHUN : 1999

DESA	AYAM	AYAM	ITIK	ITIK
	KAMPUNG	RAS		MANILA
(1)	(2)	(3)	(4)	(5)
01. Cening	1.666	0	5	8
02. Sukodadi	1.570	0	50	4
03. Kalputih	39.950	0	876	609
04. Gafes	14.818	0	365	315
05. Banyuringin	2.058	0	77	0
06. Kedungsari	1.107	20.000	0	0
07. Ngareanik	1.300	0	200	36
08. Singorojo	7.630	0	225	42
09. Cacaben	1.200	0	30	0
10. Kalrejo	2.000	0	20	20
11. Merbuh	3.672	0	423	32
12. Trasyu	2.875	0	185	143
13. Kerlosari	22.996	30.008	1.509	265
14. Jerukgasing	1.408	0	827	80
JUMLAH 1999				
	104.371	50.006	4.692	1.553
1998				
	85.006	31.323	3.836	1.450
1997				
	71.123	32.666	4.208	1.448

BPS Kabupaten Kendal

Sumber data : Pelugas Peternakan Kecamatan Singorojo
Catatan :

Tabel : 8.6

**BANYAKNYA TERNAK
KECAMATAN SINGOROJO**

TAHLIN : 1999

DESA	SAPI BIASA	SAPI PERAH	KERBAU	KUDA	KAMBING/ DOMBA
(1)	(2)	(3)	(4)	(5)	(6)
01. Cening	187	0	10	0	692
02. Sukodadi	37	0	30	0	678
03. Kaliputih	340	0	206	1	750
04. Getas	125	0	58	0	766
05. Banyuringin	63	0	11	0	943
06. Kedungsari	72	0	12	2	56
07. Ngaretnak	26	2	0	0	1.200
08. Singorojo	12	0	53	0	400
09. Cacaben	2	0	16	0	100
10. Kafrejo	80	0	15	0	200
11. Merbuh	38	0	41	2	779
12. Trayu	0	0	18	0	296
13. Kertosari	0	0	448	0	556
14. Jerukgiling	0	0	27	0	41
JUMLAH 1999	972	2	945	5	7.677
1998	1.112		940	5	7.281
1997	1.328		828	4	7.190

BPS Kabupaten Kendal

Sumber data : Pelugas Peternakan Kecamatan Singorojo
Catatan :

Tabel : 9.1

**BANYAKNYA SARANA ANGKUTAN DARAT
KENDARAAN BERMOTOR
KECAMATAN SINGOROJO
TAHUN : 1999**

DESA	COLT	BUS	TRUK	MOBIL	SEPEDA
				PRIBADI	MOTOR
(1)	(2)	(3)	(4)	(5)	(6)
01. Cening	3	0	0	0	5
02. Sukodadi	0	0	0	0	9
03. Keliputih	4	0	0	0	42
04. Gelas	16	0	5	0	58
05. Banyuwirgin	20	0	0	0	99
06. Kedungsari	11	1	0	6	25
07. Ngareanak	0	0	2	8	75
08. Singorojo	0	0	0	0	15
09. Cacaban	0	0	0	3	20
10. Kalirejo	4	0	0	1	40
11. Merbuh	0	0	4	8	120
12. Treyu	5	0	0	8	59
13. Kertosari	0	0	11	4	95
14. Jenukpang	0	0	0	0	6
JUMLAH 1999	63	1	22	38	668
1998	49	0	25	19	683
1997	36	0	27	24	617

BPS Kabupaten Kendal

Sumber data : Statistik Kecamatan Singorojo
Catatan :

Tabel : 9.2

**BANYAKNYA SARANA ANGKUTAN DARAT
KENDARAAN TAK BERMOTOR
KECAMATAN SINGOROJO
TAHUN : 1999**

DESA	DOKAR	GEROBAK	BECAK	SEPEDA
(1)	(2)	(3)	(4)	(5)
01. Cening	0	0	0	14
02. Sukodadi	0	0	0	13
03. Kaliputih	0	0	0	11
04. Getas	0	0	0	47
05. Banyuringin	0	0	0	26
06. Kedungsari	2	0	1	60
07. Ngareanak	0	0	0	105
08. Singorojo	0	0	0	10
09. Cacaban	0	0	0	18
10. Kalirejo	0	0	0	40
11. Merbuh	2	0	0	139
12. Trayu	0	0	0	65
13. Kertosari	0	0	0	155
14. Jerukgaling	0	0	0	6
JUMLAH 1999	4	0	1	749
1998	4	0	0	730
1997				

BPS Kabupaten Kendal

Sumber data : Statistik Kecamatan Singorojo

Cetakan :

Tabel : 9.3

**JENIS PERMUKAAN, KONDISI, DAN KELAS JALAN
KECAMATAN SINGOROJO**

TAHUN : 1999

KEADAAN	PANJANG JALAN		
	1997	1998	1999
	(Km)	(Km)	(Km)
(1)	(2)	(3)	(4)
I. Jenis Permukaan			
a. Aspal	78,50	68,50	94,15
b. Kentil	52,00	52,00	36,10
c. Tanah	17,40	20,60	39,25
d. Lainnya	0,00	0,00	1,02
Jumlah	147,90	161,10	172,53
II. Kondisi Jalan			
a. Baik	132,40	127,20	136,30
b. Sedang	0,00	10,00	12,10
c. Rusak	15,50	23,90	17,99
d. Rusak Berat	0,00	0,00	6,20
Jumlah	147,90	161,10	172,53
III. Kelas Jalan			
a. Kelas I	0,00	0,00	0,00
b. Kelas II	0,00	0,00	0,00
c. Kelas III	0,00	0,00	0,00
d. Kelas IIIA	16,00	18,00	18,00
e. Kelas IV	20,20	20,20	24,30
f. Kelas V	26,30	28,60	29,40
g. Lainnya	65,40	94,30	100,83
Jumlah	147,90	161,10	172,53

BPS Kabupaten Kendal

Sumber data : Bordes Kecamatan Singorojo

Catatan :

Tabel : 10.1

**BANYAKNYA PESAWAT RADIO, TELEVISI, LISTRIK PLN, DAN TELEPHON
KECAMATAN SINGOROJO**

TAHUN : 1999

DESA	RADIO	TV	LISTRİK	TELEPHON
			PLN	
(1)	(2)	(3)	(4)	(5)
01. Cening	59	30	171	0
02. Sukodadi	50	31	139	0
03. Kaliputih	186	169	193	0
04. Geles	473	604	972	0
05. Banyuningin	172	357	715	0
06. Kedungsari	132	357	452	16
07. Ngareanek	115	215	598	9
08. Singorojo	31	49	769	0
09. Cacaben	40	49	182	0
10. Kalirejo	45	60	593	0
11. Merbuh	416	320	759	6
12. Treyu	63	215	479	5
13. Kertosari	99	955	1.320	8
14. Jerukgaring	31	23	127	0
JUMLAH 1999	1.922	3.444	7.479	44
1998	1.369	2.726	7.394	30
1997	1.369	2.726		25

BPS Kabupaten Kendal

Sumber data : Statistik Kecamatan Singorojo
Catatan :

KETERANGAN

Yang Tidak Terdapat di Kecamatan Singorojo

1. SD Swasta

2. SLTA Negeri

3. SLTA Swasta

4. Madrasah Aliyah

5. Produksi Ikan

6. Pemilik Tambak
