

LABEL SEMENTARA
SENSUS BARANG 2014

Ruang	ID	Lokasi	Petugas
B2309	121.0714.5541-1	KECIS	EKA



33240.020

KECAMATAN SUKOREJO DALAM ANGKA TAHUN 2003

KECAMATAN SUKOREJO DALAM ANGKA



315.598
Kec.
Ind.

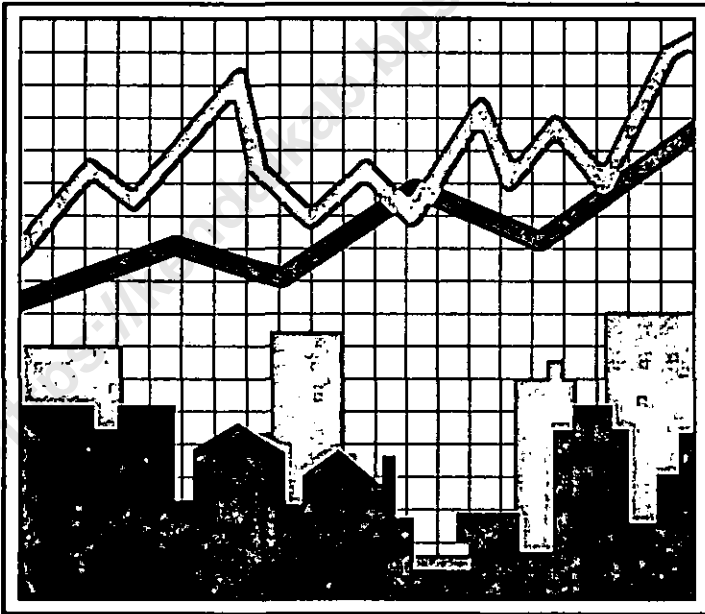
BPS Badan Pusat Statistik

Disusun Oleh :
KOORDINATOR STATISTIK
KECAMATAN SUKOREJO



ISSN 0853 - 5957
3324.A 0303

KECAMATAN SUKOREJO DALAM ANGKA TAHUN 2003



Disusun Oleh :
KOORDINATOR STATISTIK
KECAMATAN SUKOREJO

KATA SAMBUTAN

Dengan memanjatkan puji syukur kehadirat Allah SWT, kami menyambut baik telah disusunnya buku "KECAMATAN SUKOREJO DALAM ANGKA TAHUN 2003" oleh Koordinator Statistik Kecamatan Sukorejo sebagai upaya untuk mewujudkan dan menyajikan informasi demi kebutuhan penyusunan perencanaan yang terpadu dan berkesinambungan.

Kami memaklumi materi buku ini masih jauh dari sempurna, oleh karena itu kami berharap untuk dapat dikembangkan dalam konsultasi dan koordinasi dari semua pihak.

Dan saya minta agar hubungan kerjasama yang baik yang telah terjalin antar Dinas/Instansi di Kecamatan Sukorejo selama ini terus ditingkatkan.

Demikianlah semoga penyajian buku ini bermanfaat. Terima kasih.

Sukorejo, April 2004

Camat Sukorejo



Drs. AGUS SUMARYONO

NIP.010181518

KATA PENGANTAR

Assalamu'alaikum Wr. Wb.

Buku "KECAMATAN SUKOREJO DALAM ANGKA TAHUN 2003" ini merupakan publikasi statistik tahunan yang diterbitkan setiap tahun dengan pengharapan untuk dapat memberikan informasi data yang berkesinambungan dan mencakup tentang letak geografi, pemerintahan, sumber daya manusia, sosial ekonomi, serta sosial budaya.

Keberhasilan penerbitan buku ini dapat terwujud berkat peran serta dan kerjasama yang baik dari semua pihak yang terkait dengan tugas saya. Maka pada kesempatan ini pula saya sampaikan penghargaan dan terima kasih yang sebesar-besarnya kepada:

1. Yth. Bapak Camat Sukorejo;
2. Yth. Sdr. Kepala Dinas/Instansi di Kecamatan Sukorejo;
3. Pemerintah Daerah Kabupaten Kendal.

Akhirnya dengan penuh harapan semoga yang terkandung dalam penyajian buku ini ada manfaatnya. Terima kasih.

Wassalamu'alaikum Wr. Wb.

Sukorejo, April 2004
Koordinator Statistik Kec. Sukorejo



MARWOTO

DAFTAR ISI

		hlm
Sambutan Camat Sukorejo		i
Kata Pengantar		ii
Daftar isi		iii
Daftar Grafik		vii
Letak Geografis		viii
Peta Wilayah Kabupaten Kendal		1
Peta Wilayah Kecamatan Sukorejo		2
BAB I	PEMERINTAHAN	
Tabel 1.1	Luas Wilayah Dirinci Menurut Desa	3
Tabel 1.2	Jarak Desa ke Ibukota Kecamatan .	4
Tabel 1.3	Luas Wilayah Dirinci Menurut Peng gunaan	5
Tabel 1.4	Luas Tanah Sawah Menurut Jenis Pengairannya.....	7
Tabel 1.5	Luas Tanah Kering Menurut Jenis- nya.....	8
Tabel 1.6	Banyaknya Hari Hujan.....	10
Tabel 1.7	Banyaknya Curah Hujan.....	11
Tabel 2.1	Banyaknya Dusun/Dukuh, Rukun War- ga, dan Rukun Tetangga	12
Tabel 2.2	Banyaknya Balai Desa Dan Kantor Desa	13
Tabel 2.3	Banyaknya Perangkat Desa.....	14
BAB II	SOSIAL KEPENDUDUKAN	
Tabel 3.1	Banyaknya Rumah Tangga dan Ba- ngunan Tempat Tinggal	15
Tabel 3.2	Kepadatan Rumah Tangga.....	16
Tabel 3.3	Banyaknya Keluarga Menurut Tahap- an.....	17

Tabel	3.4	Banyaknya Tempat Tinggal Penduduk	18
Tabel	3.5	Banyaknya Penduduk Dirinci Menurut Jenis Kelamin	19
Tabel	3.6	Kepadatan Penduduk Dirinci Per Desa.....	20
Tabel	3.7	Sex Ratio Penduduk Laki-laki Terhadap Perempuan.....	21
Tabel	3.8	Perkembangan Penduduk Per Tahun	22
Tabel	3.9	Banyaknya Penduduk Menurut Kelompok Umur dan Jenis Kelamin.....	23
Tabel	3.10	Banyaknya Penduduk Umur 5-6, 7-12, 13-15	25
Tabel	3.11	Banyaknya Penduduk WNA	26
Tabel	3.12	Banyaknya Mutasi Penduduk	27
Tabel	3.13	Banyaknya Penduduk Dirinci Menurut Pendidikan	28
Tabel	3.14	Banyaknya Penduduk Dirinci Menurut Mata Pencaharian	30
Tabel	4.1	Banyaknya PUS Akseptor KB Aktif	32
Tabel	5.1	Banyaknya Pemeluk Agama	34
Tabel	5.2	Banyaknya Tempat Ibadah	35
Tabel	5.3	Peserta Calon Jamaah Haji	36
Tabel	5.4	Banyaknya Ulama, Mubaligh, dan Khotib.....	37
Tabel	5.5	Banyaknya Nikah, Talak, Cerai dan Rujuk.....	38
Tabel	6.1	Banyaknya Sekolah TK, Murid, dan Guru	39
Tabel	6.2	Banyaknya Sekolah Dasar Negeri, Murid, dan Guru	40
Tabel	6.3	Banyaknya Sekolah Dasar Swasta, Murid, dan Guru	41
Tabel	6.4	Banyaknya Madrasah Ibtidaiyah, Murid, dan Guru	42

Tabel 6.5	Banyaknya Sekolah Lanjutan Pertama Negeri, Murid, dan Guru	43
Tabel 6.6	Banyaknya Sekolah Lanjutan Pertama Swasta, Murid, dan Guru	44
Tabel 6.7	Banyaknya Madrasah Tsanawiyah, Murid, dan Guru.....	45
Tabel 6.8	Banyaknya Sekolah Lanjutan Atas Negeri, Murid, dan Guru	46
Tabel 6.9	Banyaknya Sekolah Lanjutan Atas Swasta, Murid, dan Guru	47
Tabel 6.10	Banyaknya Madrasah Aliyah, Murid, dan Guru.....	48
Tabel 7.1	Banyaknya Dokter, Tenaga Medis, Bidan, Dukun Bayi, dan Juru Sunat	49
Tabel 7.2	Banyaknya Fasilitas Kesehatan ...	50
Tabel 7.4	Banyaknya Sarana Air Bersih	52
Tabel 7.5	Banyaknya Jamban Umum, Inpres, dan Swadaya.....	53
Tabel 8.1	Banyaknya Penderita Cacat	54

BAB III PERTANIAN, PETERNAKAN, PERKEBUNAN DAN PERIKANAN

Tabel 9.1	Produksi Tanaman Perdagangan ...	55
Tabel 9.2	Produksi Ikan	56
Tabel 9.3	Banyaknya Unggas	58
Tabel 9.4	Produksi Telur Unggas.....	59
Tabel 9.5	Banyaknya Ternak	60

BAB IV PERHUBUNGAN DAN KOMUNIKASI

Tabel 10.1	Banyaknya Sarana Angkutan Darat Kendaraan Bermotor	62
Tabel 10.2	Banyaknya Sarana Angkutan Darat Kendaraan Tak Bermotor.....	63

Tabel 10.3	Jenis Permukaan, Kondisi, dan Kelas Jalan.....	64
Tabel 10.4	Banyaknya Jembatan Desa	65
Tabel 11.1	Banyaknya Televisi, Radio, Listrik, PLN dan Telephon.....	66
BAB V	LAIN-LAIN	
Tabel 12.1	Banyaknya Lapangan Olahraga.....	67
Tabel 13.1	Banyaknya Surat Pemberitahuan Pajak Terdaftar.....	68
Tabel 13.2	Pemasukan Pajak Bumi dan Bangunan	69

DAFTAR GRAFIK

Grafik 1.	Luas Wilayah Dirinci Menurut Penggunaan	6
Grafik 2.	Banyaknya Penduduk Menurut Kelompok Umur dan Jenis Kelamin.....	24

<https://kendalkab.bps.go.id>

LETAK GEOGRAFIS

1. Kecamatan Sukorejo terletak dalam:

Wilayah Pembantu Bupati : Selokaton
Kabupaten : Kendal
Propinsi : Jawa Tengah

2. Batas-batas wilayah:

Sebelah utara : Kecamatan Pageruyung
Sebelah selatan : Kabupaten Temanggung
Sebelah barat : Kecamatan Plantungan
Sebelah timur : Kecamatan Patean

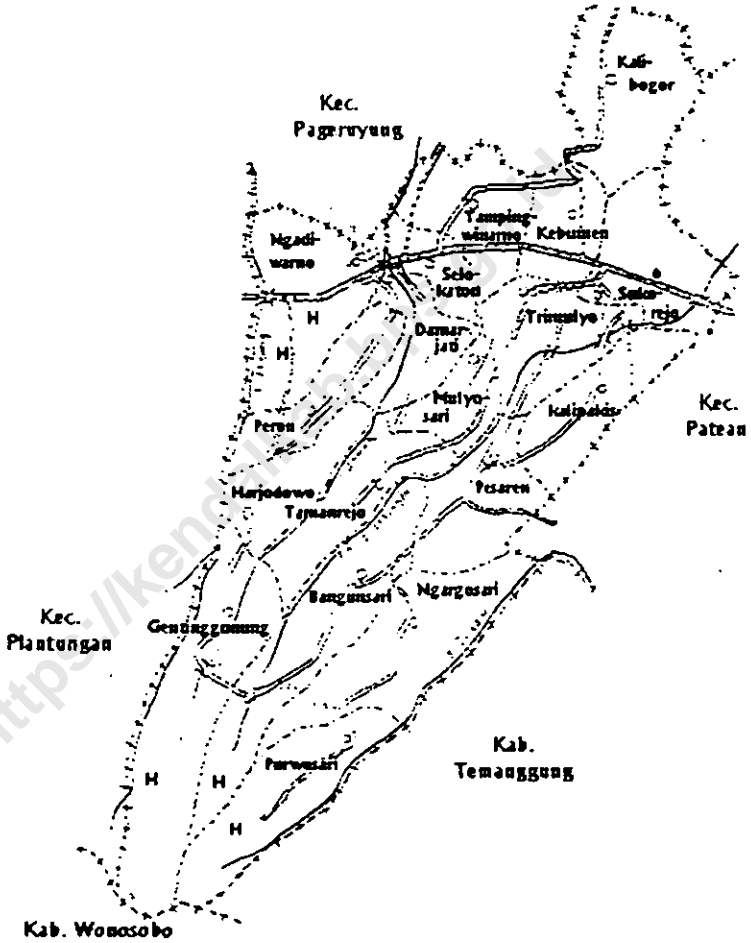
3. Jarak dari Ibukota Sukorejo ke beberapa kota...

Kota Propinsi Jawa Tengah : 64 Km
Kota Kabupaten Kendal : 36 Km
Kota Kecamatan Pageruyung : 6 Km
Kota Kecamatan Plantungan : 10 Km
Kota Kecamatan Patean : 6 Km

4. Ketinggian tanah:

Tertinggi : 1160 m dpl
Terendah : 520 m dpl

KECAMATAN SUKOREJO



Tabel : 1.1.

LUAS WILAYAH KECAMATAN SUKOREJO
DIRINCI MENURUT DESA

TAHUN : 2003

DESA	LUAS (Km-2)	PERSENTASE (%)
(1)	(2)	(3)
01. Gentinggunung	11,12	14,62
02. Bringinsari	7,90	10,40
03. Purwosari	5,68	7,47
04. Ngargosari	4,33	5,69
05. Pesaren	5,67	7,46
06. Tamanrejo	5,99	7,88
07. Harjodowo	3,31	4,35
08. Peron	4,82	6,34
09. Damarjati	2,44	3,21
10. Mulyosari	3,14	4,13
11. Kalipakis	2,25	2,96
12. Trimulyo	2,69	3,53
13. Selokaton	2,01	2,64
14. Ngadiwarno	4,87	6,40
15. Tampingwinarno	2,90	3,81
16. Kebumen	2,02	2,66
17. Sukorejo	2,99	3,93
18. Kalibogor	1,91	2,52
JUMLAH	76,01	100,00

BPS Kabupaten Kendal

Sumber data : Kantor Kecamatan Sukorejo

Catatan :

Tabel : 1.2

JARAK DESA KE IBUKOTA KECAMATAN
KECAMATAN SUKOREJO
TAHUN : 2003

DESA	JARAK
(1)	(Km) (2)
01. Gentinggunung	12,00
02. Bringinsari	15,00
03. Purwosari	22,00
04. Ngarjosari	16,00
05. Pesaren	5,00
06. Tamanrejo	6,00
07. Harjodowo	9,00
08. Peron	5,00
09. Damarjati	4,00
10. Mulyosari	3,50
11. Kalipakis	2,00
12. Trimulyo	2,00
13. Selokaton	3,00
14. Ngadiwarno	4,00
15. Tampingwinarno	4,00
16. Kebumen	1,00
17. Sukorejo	0,00
18. Kalibogor	3,00

Sumber data : Kantor Kecamatan Sukorejo

Catatan :

Tabel : 1.3

LUAS WILAYAH KECAMATAN SUKOREJO
DIRINCI MENURUT PENGGUNAAN

TAHUN : 2003

JENIS PENGGUNAAN	LUAS (Km ²)	PERSENTASE (%)
(1)	(2)	(3)
01. Tanah Sawah	14,56	19,16
02. Tanah Pekarengan	7,22	9,50
03. Tanah Tegalan	38,31	50,40
04. Tambak dan Kolam	0,01	0,01
05. Hutan	9,93	13,06
06. Perkebunan	3,05	4,01
07. Lain-lain	2,93	3,86
JUMLAH	76,01	100,00

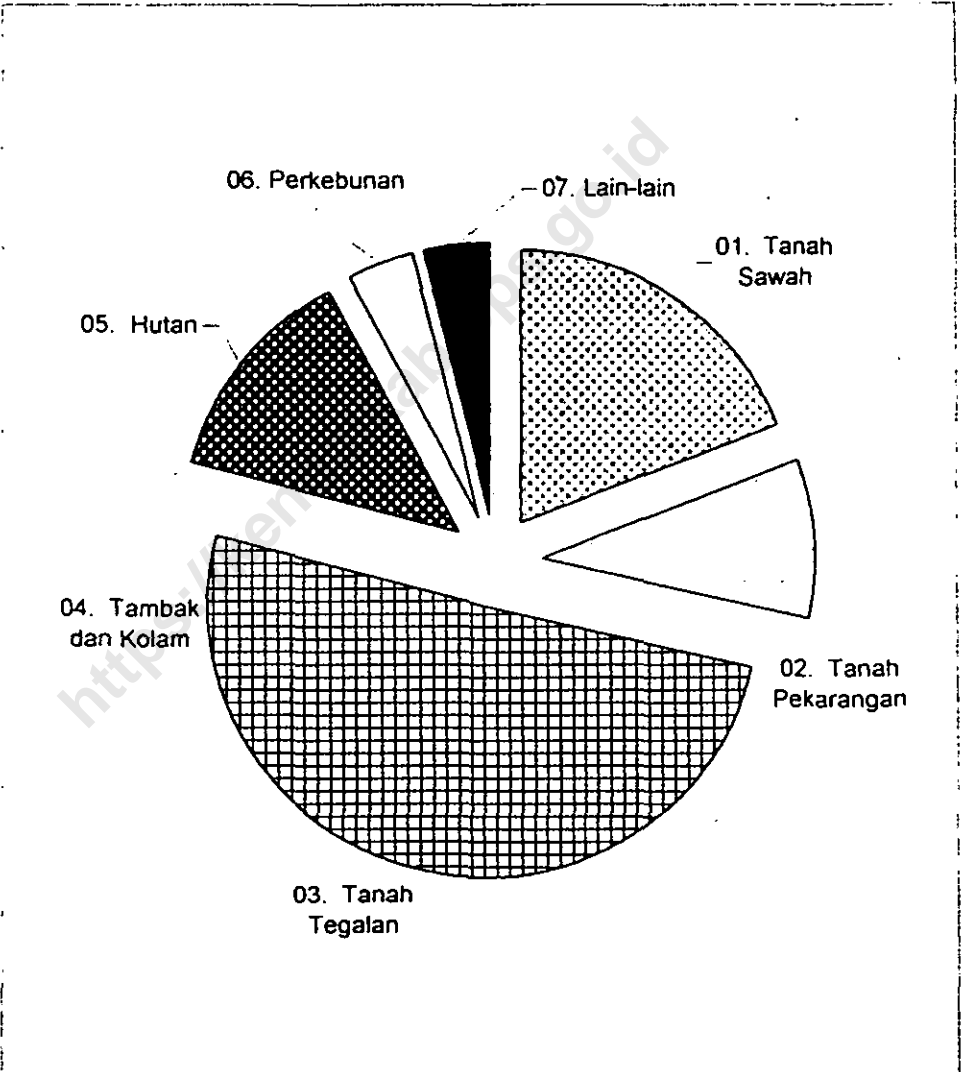
BPS Kabupaten Kendal

Sumber data : Statistik Kecamatan Sukorejo

Catatan :

Grafik : 1

LUAS WILAYAH KECAMATAN SUKOREJO
DIRINCI MENURUT PENGGUNAAN
TAHUN : 2003



BPS Kabupaten Kendal

Sumber data : Statistik Kecamatan Sukorejo

Catatan :

Tabel : 1.4

**LUAS TANAH SAWAH MENURUT JENIS PENGAIRANNYA
KECAMATAN SUKOREJO**

TAHUN : 2003

DESA	TEHNIS	SETENGAH TEHNIS	NON TEHNIS	TADAH HUJAN DIUSAHAKAN	JUMLAH
	(Ha)	(Ha)	(Ha)	(Ha)	(Ha)
(1)	(2)	(3)	(4)	(5)	(6)
01. Gentinggunung	0,00	0,00	0,00	0,00	0,00
02. Bringinsari	0,00	0,00	0,00	0,00	0,00
03. Purwosari	0,00	0,00	0,00	0,00	0,00
04. Ngargosari	0,00	0,00	0,00	0,00	0,00
05. Pesaren	0,00	0,00	80,00	0,00	80,00
06. Tamanrejo	0,00	0,00	73,00	0,00	73,00
07. Harjodowo	0,00	0,00	35,00	0,00	35,00
08. Peron	0,00	5,00	74,00	5,00	84,00
09. Damarjati	0,00	18,00	107,00	0,00	125,00
10. Mulyosari	0,00	5,00	171,00	0,00	176,00
11. Kalipakis	0,00	0,00	114,00	0,00	114,00
12. Trimulyo	0,00	100,00	64,00	0,00	164,00
13. Selokaton	0,00	60,00	32,00	0,00	92,00
14. Ngadiwarno	0,00	0,00	239,00	0,00	239,00
15. Tampingwinarno	0,00	35,00	60,00	0,00	95,00
16. Kebumen	0,00	29,00	1,00	0,00	30,00
17. Sukorejo	0,00	10,00	50,00	0,00	60,00
18. Kalibogor	0,00	0,00	89,00	0,00	89,00
JUMLAH 2003	0,00	262,00	1.189,00	5,00	1.456,00
2002	0,00	0,00	0,00	0,00	0,00
2001	0,00	262,00	1.189,00	5,50	1.456,50

BPS Kabupaten Kendal

Sumber data : Monografi DESA 2001

Catatan :

Tabel : 1.5

**LUAS TANAH KERING DIRINCI MENURUT JENISNYA
KECAMATAN SUKOREJO**

TAHUN : 2003

DESA	PEKA-	TEGALAN	PENGGEM-	TAMBAK	KOLAM
	RANGAN		BALAN		
	(Ha)	(Ha)	(Ha)	(Ha)	(Ha)
(1)	(2)	(3)	(4)	(5)	(6)
01. Gentinggunung	22,50	611,88	0,00	0,00	0,00
02. Bringinsari	45,25	632,80	0,00	0,00	0,00
03. Purwosari	24,38	260,00	0,00	0,00	0,00
04. Ngargosari	34,75	362,64	0,00	0,00	0,00
05. Pesaren	22,90	293,42	0,00	0,00	0,00
06. Tamanrejo	29,38	432,75	0,00	0,00	0,00
07. Harjodowo	18,75	218,16	0,00	0,00	0,00
08. Peron	31,38	213,31	0,00	0,00	0,00
09. Damarjati	18,75	90,46	0,00	0,00	0,00
10. Mulyosari	21,88	106,75	0,00	0,00	0,00
11. Kalipakis	11,92	45,27	0,00	0,00	0,00
12. Trimulyo	34,25	47,27	0,00	0,00	0,00
13. Selokaton	21,25	77,50	0,00	0,00	0,00
14. Ngadiwarno	58,75	178,91	0,00	0,00	0,00
15. Tampingwinarno	18,75	91,65	0,00	0,00	0,00
16. Kebumen	44,40	111,62	0,00	0,00	0,00
17. Sukorejo	152,45	74,10	0,00	0,00	0,00
18. Kalibogor	24,43	69,10	0,00	0,00	0,00
JUNILAH 2003	636,12	3.917,59	0,00	0,00	0,00
2002	0,00	0,00	0,00	0,00	0,00
2001	636,12	3.917,59	0,00	0,00	0,00

BPS Kabupaten Kendal

Sumber data : Monografi DESA 2001

Catatan :

Tabel : 1.5 (lanjutan)

LUAS TANAH KERING DIRINCI MENURUT JENISNYA
KECAMATAN SUKOREJO

TAHUN : 2003

DESA	HUTAN		PERKEBUNAN		LAIN-	JUMLAH
	RAKYAT	NEGARA	RAKYAT	NEGARA	LAIN	
	(Ha)	(Ha)	(Ha)	(Ha)	(Ha)	
(1)	(7)	(8)	(9)	(10)	(11)	(12)
01. Gentinggunung	0,00	462,50	0,00	0,00	14,70	1.111,58
02. Bringinsari	0,00	65,63	40,00	0,00	6,50	790,18
03. Purwosari	0,00	281,25	0,00	0,00	2,00	567,63
04. Ngargosari	0,00	0,00	25,00	0,00	10,19	432,58
05. Pesaren	0,00	0,00	160,00	0,00	10,40	486,72
06. Tamanrejo	0,00	0,00	0,00	0,00	64,00	526,13
07. Harjodowo	0,00	0,00	0,00	0,00	59,00	295,91
08. Peron	0,00	143,75	0,00	0,00	9,25	397,69
09. Damarjati	0,00	0,00	0,00	0,00	9,89	119,10
10. Mulyosari	0,00	0,00	0,00	0,00	9,60	138,23
11. Kalipakis	0,00	38,13	0,00	0,00	15,30	110,62
12. Trimulyo	0,00	0,00	0,00	0,00	23,00	104,52
13. Selokaton	0,00	0,00	0,00	0,00	10,00	108,75
14. Ngadiwarno	0,00	1,88	0,00	0,00	8,00	247,54
15. Tampingwinarno	0,00	0,00	80,02	0,00	4,50	194,92
16. Kebumen	0,00	0,00	0,00	0,00	16,00	172,02
17. Sukorejo	0,00	0,00	0,00	0,00	12,00	238,55
18. Kalibogor	0,00	0,00	0,00	0,00	8,75	102,28
JUMLAH 2003	0,00	993,14	305,02	0,00	293,08	6.144,95
2002	0,00	0,00	0,00	0,00	0,00	0,00
2001	0,00	993,14	305,02	0,00	293,08	6.144,95

BPS Kabupaten Kendal

Sumber data : Monografi DESA 2001

Catatan :

Tabel : 1.6

**BANYAKNYA HARI HUJAN
KECAMATAN SUKOREJO
TAHUN 2000- 2003**

BULAN	2003	2002	2001	2000
(1)	(2)	(3)	(4)	(5)
01. Januari	15	17	15	25
02. Pebruari	23	19	21	11
03. Maret	21	17	22	17
04. April	8	16	15	16
05. Mei	8	6	0	8
06. Juni	7	3	6	7
07. Juli	2	2	9	3
08. Agustus	4	1	7	0
09. September	4	0	2	3
10. Oktober	13	2	6	14
11. Nopember	20	21	13	19
12. Desember	25	18	16	13
JUMLAH	150	122	132	136
Rata-rata	13	10	11	11

BPS Kabupaten Kendal

Sumber data : Pengukuran Ranting Sukorejo

Catatan :

Tabel : 1.7

BANYAKNYA CURAH HUJAN
KECAMATAN SUKOREJO
TAHUN 2000 - 2003

BULAN	2003	2002	2001	2000
(1)	(2)	(3)	(4)	(5)
01. Januari	269	540	323	903
02. Pebruari	630	617	437	241
03. Maret	591	284	611	442
04. April	223	478	395	510
05. Mei	109	75	0	122
06. Juni	101	78	193	208
07. Juli	11	7	233	12
08. Agustus	57	3	175	0
09. September	61	0	11	39
10. Oktober	172	24	128	370
11. Nopember	264	294	271	414
12. Desember	467	489	499	247
JUMLAH	2.955	2.889	3.276	3.508
Rata-rata	246	241	273	292

BPS Kabupaten Kendal

Sumber data : Pengukuran Ranting Sukorejo

Catatan :

Tabel : 2.1

**BANYAKNYA DUSUN/DUKUH, RUKUN WARGA,DAN RUKUN TETANGGA
KECAMATAN SUKOREJO**

TAHUN : 2003

DESA	DUSUN/ DUKUH	RUKUN WARGA	RUKUN TETANGGA
(1)	(2)	(3)	(4)
01. Gentinggunung	5	5	21
02. Bringinsari	6	6	36
03. Purwosari	4	4	20
04. Ngargosari	3	4	21
05. Pesaren	6	5	17
06. Tamanrejo	6	8	23
07. Harjodowo	3	3	21
08. Peron	4	3	15
09. Damarjati	3	3	14
10. Mulyosari	4	6	24
11. Kalipakis	3	6	24
12. Trimulyo	7	7	20
13. Selokaton	2	2	14
14. Ngadiwarno	5	5	24
15. Tampingwinarno	6	3	14
16. Kabumen	4	4	30
17. Sukorejo	6	9	66
18. Kalibogor	2	3	13
JUMLAH 2003	79	86	417
2002	0	0	0
2001	79	86	398

BPS Kabupaten Kendal

Sumber data : Statistik Kecamatan Sukorejo

Catatan :

Tabel : 2.2.

BANYAKNYA BALAI DESA DAN KANTOR DESA
KECAMATAN SUKOREJO

TAHUN : 2003

DESA	BALAI DESA	KANTOR DESA
(1)	(2)	(3)
01. Gentinggunung	1	1
02. Bringinsari	1	1
03. Purwosari	1	1
04. Ngargosari	1	1
05. Pesaren	1	1
06. Tamanrejo	1	1
07. Harjodowo	1	1
08. Peron	1	1
09. Damarjati	1	1
10. Mulyosari	1	1
11. Kalipakis	1	1
12. Trimulyo	1	1
13. Selokaton	1	1
14. Ngadiwarno	1	1
15. Tampingwinarno	1	1
16. Kebumen	1	1
17. Sukorejo	1	1
18. Kalibogor	1	1
JUMLAH	18	18

BPS Kabupaten Kendal

Sumber data : Kantor Kecamatan Sukorejo

Catatan :

Tabel : 2.3

**BANYAKNYA PERANGKAT DESA
KECAMATAN SUKOREJO**

TAHUN : 2003

DESA	KEPALA DESA/ KEL		SEK DESA/ KEL		KEPALA URUSAN		PEMBANTU KEPALA URUSAN		KEPALA DUSUN		PEMBANTU KEPALA DUSUN		JUMLAH	
	L	P	L	P	L	P	L	P	L	P	L	P	L	P
	(2)	(3)	(4)	(5)	(6)	(7)	(8)	(9)	(10)	(11)	(12)	(13)	(14)	(15)
01. Gentinggunung	1	0	1	0	4	0	1	0	2	0	0	0	9	0
02. Bringinsari	1	0	1	0	3	0	4	0	4	0	0	0	13	0
03. Purwosari	1	0	1	0	5	0	2	0	3	0	0	0	12	0
04. Ngargosari	1	0	1	0	5	0	2	0	3	0	0	0	12	0
05. Pesaren	1	0	1	0	5	0	0	0	4	0	0	0	11	0
06. Tamanrejo	1	0	1	0	3	0	2	0	3	0	0	0	10	0
07. Harjodowo	1	0	1	0	5	0	1	0	2	0	0	0	10	0
08. Peron	1	0	1	0	4	0	1	0	2	0	0	0	9	0
09. Damarjati	1	0	0	1	3	0	2	0	3	0	0	0	9	1
10. Mutyosari	1	0	1	0	5	0	3	0	4	0	0	0	14	0
11. Kalipakis	1	0	1	0	3	1	0	0	2	0	0	0	7	1
12. Trimulyo	0	1	1	0	5	0	3	0	6	0	0	0	15	1
13. Selokaton	1	0	1	0	5	0	0	0	1	0	0	0	8	0
14. Ngadiwarno	1	0	1	0	4	0	1	0	4	0	2	0	13	0
15. Tampingwinarno	1	0	1	0	5	0	0	0	3	0	0	0	10	0
16. Kebumen	1	0	1	0	4	1	0	0	2	0	0	0	8	1
17. Sukorejo	1	0	1	0	3	0	2	0	5	0	0	0	12	0
18. Kalibogor	1	0	1	0	4	0	0	0	1	0	0	0	7	0
JUMLAH 2003	17	1	17	1	75	2	24	0	54	0	2	0	189	4
2002	0	0	0	0	0	0	0	0	0	0	0	0	0	0
2001	17	1	17	1	75	2	24	0	54	0	2	0	189	4

BPS Kabupaten Kendal

Sumber data : Kantor Kecamatan Sukorejo

Catatan :

Tabel : 3.1.

**BANYAKNYA KELUARGA DAN BANGUNAN TEMPAT TINGGAL
KECAMATAN SUKOREJO**

TAHUN : 2003

DESA	RUMAH TANGGA	BANGUNAN TEMPAT TINGGAL
(1)	(2)	(3)
01. Gentinggunung	594	491
02. Bringinsari	965	745
03. Purwosari	637	585
04. Ngargosari	492	473
05. Pesaren	482	397
06. Tamanrejo	982	934
07. Harjodowo	510	426
08. Peron	520	459
09. Damarjati	560	495
10. Mulyosari	836	725
11. Kalipakis	450	394
12. Trimulyo	788	661
13. Selokaton	460	423
14. Ngadiwarno	748	727
15. Tampingwinarno	547	459
16. Kebumen	1.063	996
17. Sukorejo	2.226	2.038
18. Kalibogor	497	441
JUMLAH 2003	13.357	11.869
2002	0	0
2001	12.035	11.816

BPS Kabupaten Kendal

Sumber data : Statistik Kecamatan Sukorejo

Catatan :

Tabel : 3.2

KEPADATAN KELUARGA
KECAMATAN SUKOREJO

TAHUN : 2003

DESA	PENDUDUK	RUMAH TANGGA	KEPADATAN (Orang/KK)
(1)	(2)	(3)	(4)
01. Gentinggunung	2.761	594	5
02. Bringinsari	3.994	965	4
03. Purwosari	2.963	637	5
04. Ngargosari	1.859	492	4
05. Pesaren	1.872	482	4
06. Tamanrejo	4.238	982	4
07. Harjodowo	2.051	510	4
08. Peron	2.325	520	4
09. Damarjati	1.958	560	3
10. Mulyosari	3.457	836	4
11. Kalipakis	1.771	450	4
12. Trimulyo	3.107	788	4
13. Selokaton	1.863	460	4
14. Ngadiwarno	3.650	748	5
15. Tampingwinarno	2.143	547	4
16. Kebumen	4.438	1.063	4
17. Sukorejo	9.008	2.226	4
18. Kalibogor	1.879	497	4
JUMLAH 2003	55.337	13.357	4
2002	55.149	0	0
2001	55.337	13.357	4

BPS Kabupaten Kendal

Sumber data : Statistik Kecamatan Sukorejo

Catatan :

Tabel : 3.3

**BANYAKNYA KELUARGA MENURUT TAHAPAN
KECAMATAN SUKOREJO**

TAHUN : 2003

DESA	PRA SEJAHTERA		SEJAHTERA I		SEJAHTERA II/III	JUM LAH
	ALEK	BAE	ALEK	BAE	(6)	(7)
(1)	(2)	(3)	(4)	(5)	(6)	(7)
01. Gentinggunung	320	158	9	34	73	594
02. Bringinsari	471	257	62	114	61	965
03. Purwosari	250	238	40	67	42	637
04. Ngargosari	84	304	9	33	62	492
05. Pesaren	194	113	24	43	108	482
06. Tamanrejo	473	399	12	41	57	982
07. Harjodowo	263	170	9	32	36	510
08. Peron	189	132	41	83	75	520
09. Damarjati	247	134	29	23	127	560
10. Mulyosari	179	387	19	91	160	836
11. Kalipakis	65	124	12	45	204	450
12. Trimulyo	218	319	5	98	148	788
13. Selokaton	120	104	11	29	196	460
14. Ngadiwarno	174	283	31	114	146	748
15. Tampingwinamo	211	189	11	55	81	547
16. Kebumen	203	196	102	133	429	1.063
17. Sukorejo	363	313	85	259	1.206	2.226
18. Kalibogor	146	101	33	39	178	497
JUMLAH 2003	4.170	3.921	544	1.333	3.389	13.357
2002	0	0	0	0	0	0
2001	4.084	3.835	453	1.242	3.262	12.876

BPS Kabupaten Kendal

Sumber data : PPLKB Kecamatan Sukorejo

Catatan : - ALEK : Alasan Ekonomi

- BAE : Bukan Alasan Ekonomi

Tabel : 3.4

**BANYAKNYA TEMPAT TINGGAL PENDUDUK
KECAMATAN SUKOREJO**

TAHUN : 2003

DESA	PER- MANEN	SEMI PER- MANEN	PAPAN	BAMBU	JUMLAH
(1)	(2)	(3)	(4)	(5)	(6)
01. Gentinggunung	9	4	369	103	491
02. Bringinsari	15	5	609	115	745
03. Purwosari	16	12	517	8	585
04. Ngargosari	45	2	386	40	473
05. Pesaren	60	11	291	35	397
06. Tamanrejo	26	0	870	38	934
07. Harjodowo	47	6	370	3	426
08. Peron	34	0	423	2	459
09. Damarjati	104	12	377	2	495
10. Mulyosari	94	39	592	0	725
11. Kalipakis	48	41	305	0	394
12. Trimulyo	261	38	359	3	661
13. Selokaton	131	63	224	5	423
14. Ngadiwarno	286	22	416	3	727
15. Tampingwinarno	67	31	358	3	459
16. Kebumen	349	19	628	0	996
17. Sukorejo	1.084	447	507	0	2.038
18. Kalibogor	158	2	281	0	441
JUMLAH 2003	2.834	754	7.882	360	11.869
2002	0	0	0	0	0
2001	2.494	869	8.071	382	11.816

BPS Kabupaten Kendal

Sumber data : Statistik Kecamatan Sukorejo

Catatan :

Tabel : 3.5

**BANYAKNYA PENDUDUK DIRINCI MENURUT JENIS KELAMIN
KECAMATAN SUKOREJO**

TAHUN : 2003

DESA	LAKI-LAKI	PEREMPUAN	JUMLAH
(1)	(2)	(3)	(4)
01. Gentinggunung	1.348	1.413	2.761
02. Bringinsari	1.834	2.180	3.994
03. Purwosari	1.444	1.519	2.963
04. Ngargosari	993	866	1.859
05. Pesaren	928	944	1.872
06. Tamanrejo	2.114	2.124	4.238
07. Harjodowo	1.016	1.035	2.051
08. Peron	1.171	1.154	2.325
09. Damarjati	988	970	1.958
10. Mulyosari	1.711	1.746	3.457
11. Kalipakis	869	902	1.771
12. Trimulyo	1.546	1.561	3.107
13. Selokaton	911	952	1.863
14. Ngadiwarno	1.890	1.760	3.650
15. Tampingwinarno	1.078	1.065	2.143
16. Kebumen	2.068	2.370	4.438
17. Sukorejo	4.443	4.565	9.008
18. Kalibogor	949	930	1.879
JUMLAH 2003	27.301	28.056	55.337
2002	27.168	27.981	55.149
2001	27.005	27.832	54.837

BPS Kabupaten Kendal

Sumber data: Monografi DESA 2001

Catatan :

Tabel : 3.6

KEPADATAN PENDUDUK
KECAMATAN SUKOREJO

TAHUN : 2003

DESA	PENDUDUK	LUAS	KEPADATAN	
		(Km-2)	(Orang/Km-2)	
(1)	(2)	(3)	(4)	
01. Gentinggunung	2.761	11,12	248	
02. Bringinsari	3.994	7,90	505	
03. Purwosari	2.963	5,68	522	
04. Ngargosari	1.859	4,33	430	
05. Pesaren	1.872	5,67	330	
06. Tamanrejo	4.238	5,99	707	
07. Harjodowo	2.051	3,31	620	
08. Peron	2.325	4,82	483	
09. Damarjati	1.958	2,44	802	
10. Mulyosari	3.457	3,14	1.100	
11. Kalipakis	1.771	2,25	788	
12. Trimulyo	3.107	2,69	1.157	
13. Selokaton	1.863	2,01	928	
14. Ngadiwarno	3.650	4,87	750	
15. Tampingwinarno	2.143	2,90	739	
16. Kebumen	4.438	2,02	2.197	
17. Sukorejo	9.008	2,99	3.017	
18. Kalibogor	1.879	1,91	982	
JUMLAH 2003		55.337	76,01	728
2002		55.149	76,01	726
2001		55.337	76,01	728

BPS Kabupaten Kendal

Sumber data : Statistik Kecamatan Sukorejo

Catatan :

Tabel : 3.7

**SEX RATIO PENDUDUK LAKI-LAKI TERHADAP PEREMPUAN
KECAMATAN SUKOREJO**

TAHUN : 2003

DESA	PENDUDUK		SEX RATIO (PER 1000)
	LAKI-LAKI	PEREMPUAN	
(1)	(2)	(3)	(4)
01. Gentinggunung	1.348	1.413	954
02. Bringinsari	1.834	2.180	842
03. Purwosari	1.444	1.519	951
04. Ngargosari	993	866	1.147
05. Pesaren	928	944	983
06. Tamanrejo	2.114	2.124	995
07. Harjodowo	1.016	1.035	982
08. Peron	1.171	1.154	1.015
09. Damarjati	988	970	1.018
10. Mulyosari	1.711	1.746	980
11. Kalipakis	869	902	963
12. Trimulyo	1.546	1.561	990
13. Selokaton	911	952	957
14. Ngadiwarno	1.890	1.760	1.074
15. Tampingwinarno	1.078	1.065	1.012
16. Kebumen	2.068	2.370	873
17. Sukorejo	4.443	4.565	973
18. Kalibogor	949	930	1.020
JUMLAH 2003	27.301	28.056	973
2002	27.168	27.981	971
2001	27.301	28.056	973

BPS Kabupaten Kendal

Sumber data : Statistik Kecamatan Sukorejo

Catatan :

Tabel : 3.8

**PERKEMBANGAN PENDUDUK PER TAHUN
KECAMATAN SUKOREJO**

TAHUN : 1990 - 2003

TAHUN	PENDUDUK	PERKEMBANGAN
		PENDUDUK (%)
(1)	(2)	(3)
2003	55.337	0,34
2002	55.149	0,57
2001	54.837	0,66
2000	54.476	1,76
1999	53.533	1,60
1998	52.995	0,58
1997	52.691	0,21
1996	52.583	3,10
1995	51.000	1,21
1994	50.391	1,01
1993	49.885	0,34
1992	49.718	-0,09
1991	49.764	2,05
1990	48.764	

BPS Kabupaten Kendal

Sumber data : Statistik Kecamatan Sukorejo

Catatan :

Tabel : 3.9

**BANYAKNYA PENDUDUK MENURUT KELOMPOK UMUR
DAN JENIS KELAMIN
KECAMATAN SUKOREJO
TAHUN : 2003**

UMUR	LAKI-LAKI	PEREMPUAN	JUMLAH
(1)	(2)	(3)	(4)
0 - 4	2.585	2.605	5.190
5 - 9	2.580	2.693	5.273
10 - 14	2.911	2.850	5.761
15 - 19	2.946	2.786	5.732
20 - 24	2.236	2.401	4.637
25 - 29	2.228	2.394	4.622
30 - 39	4.276	4.593	8.869
40 - 49	3.427	3.277	6.704
50 - 59	2.042	2.045	4.087
60 keatas	2.070	2.392	4.462
JUMLAH 2003	27.301	28.036	55.337
2002	27.168	27.981	55.149
2001	27.005	27.832	54.837


BPS Kabupaten Kendal

Sumber data : Statistik Kecamatan Sukorejo

Catatan :

Grafik : 2

**BANYAKNYA PENDUDUK MENURUT KELOMPOK UMUR
DAN JENIS KELAMIN
KECAMATAN SUKOREJO
TAHUN : 2003**



Tabel : 3.10

**BANYAKNYA PENDUDUK UMUR 5 - 6, 7 - 12, 13 - 15
KECAMATAN SUKOREJO**

TAHUN : 2003

DESA	5 - 6	7 - 12	13 - 15
(1)	(2)	(3)	(4)
01. Gentinggunung	102	329	177
02. Bringinsari	147	477	257
03. Purwosari	109	354	190
04. Ngargosari	68	222	119
05. Pesaren	69	223	120
06. Tamanrejo	156	506	272
07. Harjodowo	75	245	132
08. Peron	86	277	149
09. Damarjati	72	234	126
10. Mulyosari	127	412	222
11. Kalipakis	65	211	114
12. Trimulyo	114	371	200
13. Selokaton	69	222	120
14. Ngadiwarno	134	435	235
15. Tampingwinarno	79	256	138
16. Kebumen	163	529	285
17. Sukorejo	331	1.075	579
18. Kalibogor	69	224	121
JUMLAH 2003	2.035	6.602	3.556
2002	0	0	0
2001	2.016	6.542	3.525

BPS Kabupaten Kendal

Sumber data : Statistik Kecamatan Sukorejo

Catatan :

Tabel : 3.11

**BANYAKNYA PENDUDUK WARGA NEGARA ASING
KECAMATAN SUKOREJO**

TAHUN : 2003

DESA	W N A		JUMLAH
	CINA	LAINNYA	
(1)	(2)	(3)	(4)
01. Gentinggunung	0	0	0
02. Bringinsari	0	0	0
03. Purwosari	0	0	0
04. Ngargosari	0	0	0
05. Pesaren	0	0	0
06. Tamanrejo	0	0	0
07. Harjodowo	0	0	0
08. Peron	0	0	0
09. Damarjati	0	0	0
10. Mulyosari	0	0	0
11. Kalipakis	0	0	0
12. Trimulyo	0	0	0
13. Selokaton	0	0	0
14. Ngadiwarno	0	0	0
15. Tampingwinarno	0	0	0
16. Kebumen	0	5	5
17. Sukorejo	0	0	0
18. Kalibogor	0	0	0
JUMLAH 2003	0	5	5
2002	0	0	0
2001	0	5	5

BPS Kabupaten Kendal

Sumber data : Statistik Kecamatan Sukorejo
Catatan :

Tabel : 3.12

**BANYAKNYA MUTASI PENDUDUK
KECAMATAN SUKOREJO**

TAHUN : 2003

DESA	KELA- HIRAN	KEMA- TIAN	DATANG	PERGI
(1)	(2)	(3)	(4)	(5)
01. Gentinggunung	28	23	13	6
02. Bringinsari	42	20	164	114
03. Purwosari	27	12	3	49
04. Ngargosari	22	14	39	85
05. Pesaren	8	8	3	12
06. Tamanrejo	39	7	19	2
07. Harjodowo	18	13	44	17
08. Peron	14	8	14	9
09. Damarjati	7	3	5	27
10. Mulyosari	39	28	60	13
11. Kalipakis	20	15	8	10
12. Trimulyo	9	2	10	4
13. Selokaton	11	6	4	1
14. Ngadiwarno	14	26	86	131
15. Tampingwinarno	30	9	11	3
16. Kebumen	88	30	60	44
17. Sukorejo	24	36	118	143
18. Kalibogor	220	2	0	1
JUMLAH 2003	660	262	661	671
2002	0	0	0	0
2001	451	163	131	108

BPS Kabupaten Kendal

Sumber data : Kantor Kecamatan Sukorejo

Catatan :

Tabel : 3.13

**BANYAKNYA PENDUDUK DI ATAS 5 TAHUN
DIRINCI MENURUT PENDIDIKAN
KECAMATAN SUKOREJO
TAHUN : 2003**

DESA	TIDAK	TIDAK	BELUM	TAMAT SD
	SEKOLAH	TAMAT SD		
(1)	(2)	(3)	(4)	(5)
01. Gentinggunung	169	231	506	819
02. Bringinsari	238	822	558	1.024
03. Purwosari	220	624	413	741
04. Ngargosari	95	551	274	690
05. Pesaren	103	621	185	653
06. Tamanrejo	224	999	629	1.156
07. Harjodowo	146	342	381	518
08. Peron	148	558	272	927
09. Damarjati	269	671	172	934
10. Mulyosari	74	399	295	1.519
11. Kalipakis	134	481	232	1.098
12. Trimulyo	82	769	301	991
13. Selokaton	151	231	421	263
14. Ngadiwarno	163	934	526	1.057
15. Tampingwinarno	122	443	189	685
16. Kebumen	261	1.179	511	1.642
17. Sukorejo	73	1.219	1.182	1.899
18. Kalibogor	372	542	193	763
JUMLAH 2003	3.044	11.616	7.240	17.379
2002	0	0	0	0
2001	3.241	11.461	7.043	17.198

BPS Kabupaten Kendal

Sumber data : Statistik Kecamatan Sukorejo

Catatan :

Tabel : 3.13 (Lanjutan)

**BANYAKNYA PENDUDUK DI ATAS 5 TAHUN
DIRINCI MENURUT PENDIDIKAN
KECAMATAN SUKOREJO
TAHUN : 2003**

DESA	TAMAT		
	SLTP	SLTA	PT /AKADEMI
(1)	(5)	(7)	(8)
01. Gentinggunung	47	16	3
02. Bringinsari	41	24	4
03. Purwosari	52	29	1
04. Ngargosari	69	46	2
05. Pesaren	122	79	2
06. Tamanrejo	44	11	0
07. Harjodowo	29	17	0
08. Peron	32	9	0
09. Damarjati	126	53	7
10. Mulyosari	74	119	10
11. Kalipakis	75	64	4
12. Trimulyo	231	92	22
13. Selokaton	268	96	19
14. Ngadiwarno	581	357	18
15. Tampingwinarno	174	68	15
16. Kebumen	1.189	447	106
17. Sukorejo	2.448	463	134
18. Kalibogor	563	149	23
JUMLAH 2003	6.165	2.139	370
2002	0	0	0
2001	5.991	2.023	310

BPS Kabupaten Kendal

Sumber data : Statistik Kecamatan Sukorejo

Catatan :

Tabel : 3.14

**BANYAKNYA PENDUDUK DI ATAS 10 TAHUN YANG BEKERJA
DIRINCI MENURUT MATA PENCAHARIAN
KECAMATAN SUKOREJO
TAHUN : 2003**

DESA	PETANI	BURUH TANI	NELAYAN	PENGU- SAHA	BURUH INDUSTRI/ BANGUNAN
(1)	(2)	(3)	(4)	(5)	(6)
01. Gentinggunung	908	480	0	0	48
02. Bringinsari	997	859	0	0	12
03. Purwosari	705	650	0	0	20
04. Ngargosari	649	649	0	0	24
05. Pesaren	257	874	0	0	29
06. Tamanrejo	893	901	0	0	28
07. Harjodowo	656	282	0	0	22
08. Peron	839	374	0	0	10
09. Damarjati	306	608	0	0	49
10. Mulyosari	582	703	0	6	61
11. Kalipakis	441	152	0	0	42
12. Trimulyo	702	486	0	0	93
13. Selokaton	116	81	0	11	114
14. Ngadiwarno	908	569	0	18	152
15. Tampingwinarno	239	876	0	0	88
16. Kebumen	45	109	0	35	331
17. Sukorejo	82	142	0	98	382
18. Kalibogor	291	216	0	22	49
JUMLAH 2003	9.616	9.011	0	190	1.554
2002	0	0	0	0	0
2001	9.769	9.151	0	156	1.445

BPS Kabupaten Kendal

Sumber data : Statistik Kecamatan Sukorejo

Catatan :

Tabel : 3.14 (Lanjutan)

**BANYAKNYA PENDUDUK DI ATAS 10 TAHUN YANG BEKERJA
DIRUNCI MENURUT MATA PENCAHARIAN
KECAMATAN SUKOREJO
TAHUN : 2003**

DESA	PE -	ANG -	PNS /	PEN -	LAIN-
	DAGANG	KUTAN	ABRI	SIUN	LAIN
(1)	(7)	(8)	(9)	(10)	(11)
01. Gentinggunung	34	0	10	3	2
02. Bringinsari	31	12	17	4	6
03. Purwosari	182	8	8	3	13
04. Ngargosari	36	4	7	3	19
05. Pesaren	34	0	20	3	11
06. Tamanrejo	49	0	6	0	17
07. Harjodowo	45	0	3	1	8
08. Peron	38	7	4	2	3
09. Damarjati	39	3	9	4	6
10. Mulyosari	171	15	35	6	2
11. Kalipakis	152	5	19	5	8
12. Trimulyo	167	8	61	15	16
13. Selokaton	193	11	53	11	5
14. Ngadiwarno	198	24	14	6	5
15. Tampingwinarno	272	4	14	5	6
16. Kebumen	91	16	312	88	29
17. Sukorejo	431	42	536	92	34
18. Kalibogor	139	7	47	11	6
JUMLAH 2003	2.302	166	1.175	262	196
2002	0	0	0	0	0
2001	2.454	155	1.044	238	202

BPS Kabupaten Kendal

Sumber data : Statistik Kecamatan Sukorejo
Cetakan :

Tabel : 4.1.

**BANYAKNYA PUS AKSEPTOR KB AKTIF
KECAMATAN SUKOREJO**

TAHUN : 2003

DESA	PUS	KONTRASEPSI		
		IUD	PIL	KONDOM
(1)	(2)	(3)	(4)	(5)
01. Gentinggunung	468	49	75	0
02. Bringinsari	832	118	187	0
03. Purwosari	561	166	95	0
04. Ngargosari	426	97	64	0
05. Pesaren	392	112	44	0
06. Tamanrejo	623	122	193	0
07. Harjodowo	487	61	103	0
08. Peron	482	71	106	0
09. Damarjati	360	35	71	0
10. Mulyosari	692	154	115	0
11. Kalipakis	366	85	83	0
12. Trimulyo	572	83	129	0
13. Selokaton	399	39	60	0
14. Ngadhwarno	724	99	180	0
15. Tampingwinarno	397	56	58	0
16. Kebumen	727	136	125	3
17. Sukorejo	1.582	183	304	6
18. Kalibogor	364	49	50	0
JUMLAH 2003	10.454	1.715	2.042	9
2002	0	0	0	0
2001	10.145	1.814	1.899	13

BPS Kabupaten Kendal

Sumber data : PPLKB Kecamatan Sukorejo

Catatan :

Tabel : 4.1. (lanjutan)

**BANYAKNYA PUS AKSEPTOR KB AKTIF
KECAMATAN SUKOREJO**

TAHUN : 2003

DESA	KONTRASEPSI				JUMLAH
	INP	SUNTIK	MOP	MOW	
(1)	(6)	(7)	(8)	(9)	(10)
01. Gentinggunung	130	109	0	0	363
02. Bringinsari	47	282	0	4	638
03. Purwosari	41	137	0	3	442
04. Ngargosari	72	106	0	0	339
05. Pesaren	40	104	3	9	312
06. Tamanrejo	58	102	0	5	480
07. Harjodowo	97	111	0	4	376
08. Peron	89	118	0	3	367
09. Damarjati	35	134	0	4	279
10. Mulyosari	70	133	0	65	537
11. Kalipakis	26	83	0	11	288
12. Trimulyo	50	160	0	15	437
13. Selokaton	68	119	2	20	308
14. Ngadiwarno	100	169	3	15	566
15. Tampingwinarno	64	112	3	22	315
16. Kebumen	41	240	0	25	570
17. Sukorejo	44	551	11	125	1.224
18. Kalibogor	55	116	3	15	288
JUMLAH 2003	1.127	2.886	25	345	8.129
2002	0	0	0	0	0
2001	1.315	2.717	31	325	8.154

BPS Kabupaten Kendal

Sumber data : PPLKB Kecamatan Sukorejo

Catatan :

Tabel : 5.1

**BANYAKNYA PEMELUK AGAMA
KECAMATAN SUKOREJO**

TAHUN : 2003

DESA	ISLAM	KRISTEN		BUDHA	HINDU	LAINNYA
		PROT.	KTL			
(1)	(2)	(3)	(4)	(5)	(6)	(7)
01. Gentinggunung	2.761	0	0	0	0	0
02. Bringinsari	3.994	0	0	0	0	0
03. Purwosari	2.963	0	0	0	0	0
04. Ngargosari	1.859	0	0	0	0	0
05. Pesaren	1.870	0	2	0	0	0
06. Tamanrejo	4.238	0	0	0	0	0
07. Harjodowo	2.051	0	0	0	0	0
08. Peron	2.325	0	0	0	0	0
09. Damarjati	1.658	0	0	0	0	0
10. Mulyosari	3.457	0	0	0	0	0
11. Kalipakis	1.771	0	0	0	0	0
12. Trimulyo	3.107	0	0	0	0	0
13. Selotston	1.863	0	0	0	0	0
14. Ngadiwarno	3.650	0	0	0	0	0
15. Tampingwinarno	2.140	3	0	0	0	0
16. Kebumen	4.383	28	27	0	0	0
17. Sukorejo	8.456	210	282	10	50	0
18. Kalibogor	1.875	10	4	0	0	0
JUMLAH 2003	54.421	251	315	10	50	0
2002	0	0	0	0	0	0
2001	54.172	257	386	12	10	0

BPS Kabupaten Kendal

Sumber data : Statistik Kecamatan Sukorejo
Catatan :

Tabel : 5.2

BANYAKNYA TEMPAT IBADAH
KECAMATAN SUKOREJO

TAHUN : 2003

DESA	MASJID	MUSHOLA	GEREJA	KUIL/ PURA
(1)	(2)	(3)	(4)	(5)
01. Gentinggunung	3	17	0	0
02. Bringinsari	6	13	0	0
03. Purwosari	4	23	0	0
04. Ngargosari	4	14	0	0
05. Pesaren	6	20	0	0
06. Tamanrejo	5	24	0	0
07. Harjodowo	3	12	0	0
08. Peron	3	11	0	0
09. Damarjati	5	9	0	0
10. Mulyosari	5	14	0	0
11. Kalipakis	3	11	0	0
12. Trimulyo	6	11	0	0
13. Selokaton	2	11	0	0
14. Ngadiwarno	6	24	0	0
15. Tampingwinarno	4	10	0	0
16. Kebumen	4	21	0	0
17. Sukorejo	9	43	4	0
18. Kalibogor	3	6	0	0
JUMLAH 2003	81	294	4	0
2002	0	0	0	0
2001	81	257	4	0

Sumber data : Statistik DESA di Kecamatan Sukorejo
Catatan :

Tabel : 5.3

PESERTA CALON JAMAAH HAJI
KECAMATAN SUKOREJO

TAHUN: 2001 - 2003

DESA	2001	2002	2003
(1)	(2)	(3)	(4)
01. Gentinggunung	0	0	1
02. Bringinsari	0	0	1
03. Purwosari	0	0	0
04. Ngargosari	0	0	0
05. Pesaren	2	0	1
06. Tamanrejo	2	0	1
07. Harjodowo	5	0	0
08. Peron	0	0	0
09. Damarjati	0	0	2
10. Mulyosari	3	0	5
11. Kalipakis	0	1	1
12. Trimulyo	2	2	2
13. Selokaton	5	3	0
14. Ngadiwarno	2	2	0
15. Tampingwinarno	1	0	0
16. Kebumen	1	3	9
17. Sukorejo	9	8	12
18. Kalibogor	0	2	1
JUMLAH	32	21	36

Sumber data : KUA Kecamatan Sukorejo

Catatan :

Tabel : 5.4

BANYAKNYA ULAMA, MUBALIGH, DAN KHOTIB
KECAMATAN SUKOREJO

TAHUN : 2003

DESA	ULAMA	MUBALIGH	KHOTIB
(1)	(2)	(3)	(4)
01. Gentinggunung	3	0	15
02. Bringinsari	3	0	30
03. Purwosari	2	0	20
04. Ngargosari	3	1	20
05. Pesaren	2	0	30
06. Tamanrejo	3	0	25
07. Harjodowo	1	1	15
08. Peron	4	0	15
09. Damarjati	3	0	25
10. Mutyosari	2	1	25
11. Kalipakis	3	2	16
12. Trimulyo	5	2	30
13. Seloketon	3	1	10
14. Ngadiwarno	5	2	30
15. Tampingwinarno	1	0	20
16. Kebumen	4	5	25
17. Sukorejo	6	9	45
18. Kalibogor	2	2	15
JUMLAH 2003	55	26	411
2002	52	25	406
2001	55	25	406

BPS Kabupaten Kendal

Sumber data : KUA Kecamatan Sukorejo

Catatan :

Tabel :5.5

**BANYAKNYA NIKAH, TALAK, CERAI DAN RUJUK
KECAMATAN SUKOREJO**

TAHUN : 2003

DESA	NIKAH	TALAK	CERAI	RUJUK
(1)	(2)	(3)	(4)	(5)
01. Gentinggunung	48	0	0	0
02. Bringinsari	46	1	0	0
03. Purwosari	32	1	2	0
04. Ngargosari	21	0	0	0
05. Pesaren	26	0	0	0
06. Tamsnrejo	47	2	1	0
07. Harjodowo	25	2	2	0
08. Peron	19	0	0	0
09. Damarjati	23	1	0	0
10. Mulyosari	35	0	2	0
11. Kalipakis	16	0	1	0
12. Trimulyo	30	2	0	0
13. Selokaton	16	0	0	0
14. Ngadhwarno	42	0	0	0
15. Tampingwinarno	32	1	0	0
16. Kebumen	48	0	3	0
17. Sukorejo	67	1	2	0
18. Kalibogor	19	0	0	0
JUMLAH 2003	592	11	13	0
2002	0	0	0	0
2001	585	26	39	0

BPS Kabupaten Kendal

Sumber data : KUA Kecamatan Sukorejo

Catatan :

Tabel : 6.1

BANYAKNYA SEKOLAH TK, MURID DAN GURU
KECAMATAN SUKOREJO

TAHUN : 2003

DESA	SEKOLAH	MURID	GURU
(1)	(2)	(3)	(4)
01. Gentinggunung	0	0	0
02. Bringinsari	1	27	1
03. Purwosari	0	0	0
04. Ngargosari	0	0	0
05. Pesaren	1	31	1
06. Tamanrejo	1	34	2
07. Harjodowo	0	0	0
08. Peron	0	0	0
09. Damarjati	3	61	3
10. Mulyosari	3	74	3
11. Kalipakis	1	48	2
12. Trimulyo	2	85	4
13. Selokaton	2	82	4
14. Ngadiwamo	2	75	3
15. Tampingwinarno	1	36	2
16. Kebumen	4	136	7
17. Sukorejo	6	379	18
18. Kalibogor	1	43	2
JUMLAH 2003	28	1.111	52
2002	26	1.163	50
2001	28	1.134	55

BPS Kabupaten Kendal

Sumber data : Masing-masing Sekolah di Kecamatan Sukorejo
Catatan :

Tabel : 6.2

BANYAKNYA SEKOLAH DASAR NEGERI, MURID DAN GURU
KECAMATAN SUKOREJO

TAHUN : 2003

DESA	SEKOLAH	MURID	GURU
(1)	(2)	(3)	(4)
01. Gentinggunung	1	235	6
02. Bringinsari	2	430	12
03. Purwosari	2	411	11
04. Ngargosari	2	254	12
05. Pesaren	2	168	14
06. Tamanrejo	3	507	20
07. Harjodowo	2	215	13
08. Peron	2	269	16
09. Damarjati	1	115	9
10. Mulyosari	1	202	10
11. Kalipakis	2	233	15
12. Trimulyo	1	192	10
13. Selokaton	2	247	16
14. Ngadriwarno	3	453	25
15. Tampingwinarno	1	189	8
16. Kebumen	3	456	25
17. Sukorejo	4	889	34
18. Kalibogor	1	174	10
JUMLAH 2003	35	5.639	266
2002	0	0	0
2001	35	5.662	266

BPS Kabupaten Kendal

Sumber data : Masing-masing Sekolah di Kecamatan Sukorejo

Catatan :

Tabel : 6.3

**BANYAKNYA SEKOLAH DASAR SWASTA, MURID DAN GURU
KECAMATAN SUKOREJO**

TAHUN : 2003

DESA	SEKOLAH	MURID	GURU
(1)	(2)	(3)	(4)
01. Gentinggunung	0	0	0
02. Bringinsari	0	0	0
03. Purwosari	0	0	0
04. Ngargosari	0	0	0
05. Pesaren	0	0	0
06. Tamanrejo	0	0	0
07. Harjodowo	0	0	0
08. Peron	0	0	0
09. Damarjati	0	0	0
10. Mulyosari	0	0	0
11. Kalipakis	0	0	0
12. Trimulyo	0	0	0
13. Selokaton	0	0	0
14. Ngadiwarno	0	0	0
15. Tampingwinarno	0	0	0
16. Kebumen	0	0	0
17. Sukorejo	2	354	11
18. Kalibogor	0	0	0
JUMLAH 2003	2	354	11
2002	0	0	0
2001	2	382	10

BPS Kabupaten Kendal

Sumber data : Masing-masing Sekolah di Kecamatan Sukorejo
Catatan :

Tabel : 6.4

BANYAKNYA MADRASAH IBTIDAYAH, MURID DAN GURU
KECAMATAN SUKOREJO

TAHUN : 2003

DESA	SEKOLAH	MURID	GURU
(1)	(2)	(3)	(4)
01. Gentinggunung	1	263	6
02. Bringinsari	1	113	6
03. Purwosari	0	0	0
04. Ngarjosari	0	0	0
05. Pesaren	0	0	0
06. Tamanrejo	0	0	0
07. Harjodowo	1	110	4
08. Peron	0	0	0
09. Damarjati	1	75	8
10. Mulyosari	1	90	7
11. Kalipakis	0	0	0
12. Trimulyo	1	171	6
13. Selokaton	1	140	6
14. Ngadiwarno	1	90	4
15. Tampingwinarno	0	0	0
16. Kebumen	1	142	5
17. Sukorejo	1	120	6
18. Kalibogor	0	0	0
JUMLAH 2003	10	1.314	58
2002	0	0	0
2001	11	1.381	66

BPS Kabupaten Kendal

Sumber data : Masing-masing Sekolah di Kecamatan Sukorejo

Catatan :

Tabel : 6.5

**BANYAKNYA SEKOLAH LANJUTAN PERTAMA NEGERI, MURID DAN GURU
KECAMATAN SUKOREJO**

TAHUN : 2003

DESA	SEKOLAH	MURID	GURU
(1)	(2)	(3)	(4)
01. Gentinggunung	0	0	0
02. Bringinsari	0	0	0
03. Purwosari	0	0	0
04. Ngargosari	0	0	0
05. Pesaren	0	0	0
06. Tamanrejo	0	0	0
07. Harjodowo	0	0	0
08. Peron	0	0	0
09. Damarjati	0	0	0
10. Mulyosari	0	0	0
11. Kalipakis	0	0	0
12. Trimulyo	0	0	0
13. Selokaton	0	0	0
14. Ngadiwarno	0	0	0
15. Tampingwinarno	0	0	0
16. Kebumen	1	388	22
17. Sukorejo	1	876	46
18. Kalibogor	0	0	0
JUMLAH 2003	2	1.264	68
2002	0	0	0
2001	2	1.224	66

BPS Kabupaten Kendal

Sumber data : Masing-masing Sekolah di Kecamatan Sukorejo
Catatan : Termasuk SLTP Kejuruan Negeri

Tabel : 6.6

**BANYAKNYA SEKOLAH LANJUTAN PERTAMA SWASTA, MURID DAN GURU
KECAMATAN SUKOREJO**

TAHUN : 2003

DESA	SEKOLAH	MURID	GURU
(1)	(2)	(3)	(4)
01. Gentinggunung	0	0	0
02. Bringinsari	0	0	0
03. Purwosari	0	0	0
04. Ngargosari	0	0	0
05. Pesaren	0	0	0
06. Tamanrejo	0	0	0
07. Harjodowo	0	0	0
08. Peron	0	0	0
09. Damarjati	0	0	0
10. Mulyosari	0	0	0
11. Kalipakis	0	0	0
12. Trimulyo	0	0	0
13. Selokaton	0	0	0
14. Ngadiwarno	0	0	0
15. Tampingwinarno	0	0	0
16. Kebumen	1	212	14
17. Sukorejo	1	198	8
18. Kalibogor	0	0	0
JUMLAH 2003	2	410	22
2002	0	0	0
2001	2	443	22

BPS Kabupaten Kendal

Sumber data : Masing-masing Sekolah di Kecamatan Sukorejo

Catatan : Termasuk SLTP Kejuruan Swasta

Tabel : 6.7

BANYAKNYA MADRASAH TSANAWIYAH, MURID DAN GURU
KECAMATAN SUKOREJO

TAHUN : 2003

DESA	SEKOLAH	MURID	GURU
(1)	(2)	(3)	(4)
01. Gentinggunung	1	94	7
02. Bringinsari	0	0	0
03. Purwosari	0	0	0
04. Ngargosari	1	139	12
05. Pesaren	0	0	0
06. Tamanrejo	0	0	0
07. Harjodowo	0	0	0
08. Peron	0	0	0
09. Damarjati	0	0	0
10. Mulyosari	0	0	0
11. Kalipakis	0	0	0
12. Trimulyo	1	395	14
13. Selokaton	0	0	0
14. Ngadiwarno	1	585	30
15. Tampingwinarno	0	0	0
16. Kebumen	0	0	0
17. Sukorejo	0	0	0
18. Katibogor	0	0	0
JUMLAH 2003	4	1.213	63
2002	0	0	0
2001	3	1.056	54

BPS Kabupaten Kendal

Sumber data : Masing-masing Sekolah di Kecamatan Sukorejo

Catatan :

Tabel : 6.8

**BANYAKNYA SEKOLAH LANJUTAN ATAS NEGERI, MURID DAN GURU
KECAMATAN SUKOREJO**

TAHUN : 2003

DESA	SEKOLAH	MURID	GURU
(1)	(2)	(3)	(4)
01. Gentinggunung	0	0	0
02. Bringinsari	0	0	0
03. Purwosari	0	0	0
04. Ngargosari	0	0	0
05. Pesaren	0	0	0
06. Tamanrejo	0	0	0
07. Harjodowo	0	0	0
08. Peron	0	0	0
09. Damarjati	0	0	0
10. Mulyosari	0	0	0
11. Kalipakis	0	0	0
12. Trimulyo	0	0	0
13. Selokaton	0	0	0
14. Ngadiwarno	0	0	0
15. Tampingwinarno	0	0	0
16. Kebumen	1	386	24
17. Sukorejo	1	674	36
18. Kalibogor	0	0	0
JUMLAH 2003	2	1.060	60
2002	0	0	0
2001	1	626	36

BPS Kabupaten Kendal

Sumber data : Masing-masing Sekolah di Kecamatan Sukorejo

Catatan : Termasuk SLTA Kejuruan Negeri

Tabel : 6.9

**BANYAKNYA SEKOLAH LANJUTAN ATAS SWASTA, MURID DAN GURU
KECAMATAN SUKOREJO**

TAHUN : 2003

DESA	SEKOLAH	MURID	GURU
(1)	(2)	(3)	(4)
01. Gentinggunung	0	0	0
02. Bringinsari	0	0	0
03. Purwosari	0	0	0
04. Ngargosari	0	0	0
05. Pesaren	0	0	0
06. Tamanrejo	0	0	0
07. Harjodowo	0	0	0
08. Peron	0	0	0
09. Damarjati	0	0	0
10. Mulyosari	0	0	0
11. Kalipakis	0	0	0
12. Trimulyo	0	0	0
13. Selokaton	0	0	0
14. Ngadiwarno	0	0	0
15. Tampingwinarno	0	0	0
16. Kebumen	1	196	21
17. Sukorejo	2	285	46
18. Kalibogor	0	0	0
JUMLAH 2003	3	481	67
2002	0	0	0
2001	2	387	48

BPS Kabupaten Kendal

Sumber data : Masing-masing Sekolah di Kecamatan Sukorejo
Catatan : Termasuk SLTA Kejuruan Swasta

Tabel : 6.10

BANYAKNYA MADRASAH ALIYAH, MURID DAN GURU
KECAMATAN SUKOREJO

TAHUN : 2003

DESA	SEKOLAH	MURID	GURU
(1)	(2)	(3)	(4)
01. Gentinggunung	0	0	0
02. Bringinsari	0	0	0
03. Purwosari	0	0	0
04. Ngargosari	0	0	0
05. Pesaren	0	0	0
06. Tamanrejo	0	0	0
07. Harjodowo	0	0	0
08. Peron	0	0	0
09. Damerjati	0	0	0
10. Mulyosari	0	0	0
11. Kalipakis	0	0	0
12. Trimulyo	0	0	0
13. Selokaton	0	0	0
14. Ngadivarno	1	495	34
15. Tampingwinarno	0	0	0
16. Kebumen	0	0	0
17. Sukorejo	0	0	0
18. Kalibogor	0	0	0
JUMLAH 2003	1	495	34
2002	0	0	0
2001	1	445	32

BPS Kabupaten Kendal

Sumber data : Masing-masing Sekolah di Kecamatan Sukorejo

Catatan :

Tabel : 7.1

**BANYAKNYA DOKTER, TENAGA MEDIS (MANTRU KESEHATAN),
 BIDAN, DUKUN BAYI, DAN JURU SUNAT
 KECAMATAN SUKOREJO
 TAHUN : 2003**

DESA	DOKTER	MANTRI KES.	BIDAN	DUKUN BAYI	JURU SUNAT
(1)	(2)	(3)	(4)	(5)	(6)
01. Gentinggunung	0	0	1	1	0
02. Bringinsari	0	0	1	3	0
03. Purwosari	0	0	1	3	0
04. Ngargosari	0	0	0	0	0
05. Pesaren	0	2	1	2	0
06. Tamanrejo	0	0	1	1	0
07. Harjodowo	0	0	1	2	0
08. Peron	0	0	1	1	0
09. Damarjati	0	0	1	1	0
10. Muhyosari	0	0	1	4	0
11. Kalipakis	0	0	1	1	0
12. Trimulyo	0	1	1	0	0
13. Selokaton	0	1	1	1	0
14. Ngadiwarno	1	1	1	2	0
15. Tampingwinarno	0	0	1	1	0
16. Kebumen	1	4	1	2	1
17. Sukorejo	6	6	4	3	2
18. Kalibogor	0	0	1	1	0
JUMLAH 2003	8	15	20	29	3
2002	0	0	0	0	0
2001	9	15	23	29	2

BPS Kabupaten Kendal

Sumber data : Puskesmas Kecamatan Sukorejo

Catatan :

Tabel : 7.2

BANYAKNYA FASILITAS KESEHATAN
KECAMATAN SUKOREJO

TAHUN : 2003

DESA	RSU	PUSKESMAS	PUSKESMAS PEMBANTU
(1)	(2)	(3)	(4)
01. Gentinggunung	0	0	1
02. Bringinsari	0	0	0
03. Purwosari	0	0	1
04. Ngargosari	0	0	0
05. Pesaren	0	0	0
06. Tamanrejo	0	0	0
07. Harjodowo	0	0	0
08. Peron	0	0	0
09. Damarjati	0	0	0
10. Mulyosari	0	0	1
11. Kalipakis	0	0	0
12. Trimulyo	0	0	0
13. Selokaton	0	0	0
14. Ngadiwarno	0	1	0
15. Tampingwinarno	0	0	0
16. Kebumen	0	0	0
17. Sukorejo	0	1	0
18. Kalibogor	0	0	0
JUMLAH 2003	0	2	3
2002	0	0	0
2001	0	2	3

BPS Kabupaten Kendal

Sumber data: Puskesmas Kecamatan Sukorejo

Catatan :

Tabel : 7.2 (lanjutan)

**BANYAKNYA FASILITAS KESEHATAN
KECAMATAN SUKOREJO**

TAHUN : 2003

DESA	DOKTER	DOKTER	RUMAH
	UMUM	GIGI	BERSALIN
(1)	(5)	(6)	(7)
01. Gentinggunung	0	0	0
02. Bringinsari	0	0	0
03. Purwosari	0	0	0
04. Ngargosari	0	0	0
05. Pesaren	0	0	0
06. Tamanrejo	0	0	0
07. Harjodowo	0	0	0
08. Peron	0	0	0
09. Damarjati	0	0	0
10. Mulyosari	0	0	0
11. Kelipakis	0	0	0
12. Trimulyo	0	0	0
13. Selokaton	0	0	0
14. Ngadivarno	0	0	0
15. Tampingwinarno	0	0	0
16. Kebumen	1	0	0
17. Sukorejo	6	2	0
18. Kalibogor	0	0	0
JUMLAH 2003	7	2	0
2002	0	0	0
2001	7	2	0

BPS Kabupaten Kendal

Sumber data: Puskesmas Kecamatan Sukorejo

Catatan :

Tabel : 7.4

BANYAKNYA SARANA AIR BERSIH
KECAMATAN SUKOREJO

TAHUN : 2003

DESA	SUMUR	SPT	SUMUR	PELANG- GAN
	ARTETIS		GALI	PAM
(1)	(2)	(3)	(4)	(5)
01. Gentinggunung	0	0	0	0
02. Bringinsari	0	0	39	0
03. Purwosari	0	0	0	0
04. Ngargosari	0	0	5	0
05. Pesaren	0	0	29	0
06. Tamanrejo	0	0	34	0
07. Harjodowo	0	0	69	0
08. Peron	0	0	46	0
09. Damarjati	0	0	57	0
10. Mulyosari	0	0	89	0
11. Kalipakis	0	0	89	0
12. Trimulyo	0	0	117	268
13. Selokaton	0	0	212	0
14. Ngadiwarno	0	0	201	721
15. Tampingwinarno	0	0	186	0
16. Kebumen	0	0	327	542
17. Sukorejo	5	0	1.024	923
18. Kalibogor	0	0	162	239
JUMLAH 2003	5	0	2.686	2.693
2002	0	0	0	0
2001	5	0	2.636	2.603

BPS Kabupaten Kendal

Sumber data : Puskesmas Kecamatan Sukorejo

Catatan :

Tabel : 7.5

BANYAKNYA JAMBAH UMUM, INPRES, DAN SWADAYA
KECAMATAN SUKOREJO

TAHUN : 2003

DESA	UMUM	INPRES	SWADAYA
(1)	(2)	(3)	(4)
01. Gentinggunung	0	0	29
02. Bringinsari	0	0	87
03. Purwosari	0	0	66
04. Ngargosari	0	0	106
05. Pesaren	0	0	396
06. Tamanrejo	0	0	37
07. Harjodowo	0	0	25
08. Peron	0	0	38
09. Damarjati	0	0	39
10. Mulyosari	0	0	668
11. Kalipakis	0	0	343
12. Trimulyo	0	0	596
13. Selokaton	0	0	145
14. Ngadiwarno	0	0	235
15. Tampingwinarno	0	0	199
16. Kebumen	0	0	689
17. Sukorejo	0	1	1.277
18. Kalibogor	0	7	226
JUMLAH 2003	0	8	5.201
2002	0	0	0
2001	0	8	5.118

BPS Kabupaten Kendal

Sumber data : Puskesmas Kecamatan Sukorejo

Catatan :

Tabel : 8.1

BANYAKNYA PENDERITA CACAT
KECAMATAN SUKOREJO

TAHUN : 2003

DESA	JENIS PENDERITA CACAT						
	TUNA NETRA	TUBUH	MEN TAL	BISU	TULI	BISU TULI	JUM LAH
(1)	(2)	(3)	(4)	(5)	(6)	(7)	(8)
01. Gentinggunung	0	2	0	0	0	0	4
02. Bringinsari	1	2	0	0	0	1	7
03. Purwosari	2	1	2	0	0	1	9
04. Ngargosari	0	2	0	0	0	0	4
05. Pesaren	2	2	0	0	0	2	9
06. Tamanrejo	0	2	3	0	0	0	11
07. Harjodowo	1	2	2	0	0	1	10
08. Peron	2	2	0	0	0	2	9
09. Damarjati	0	2	2	0	0	0	4
10. Mulyosari	2	1	0	0	0	3	11
11. Kalipakis	0	3	2	0	0	0	10
12. Trimulyo	0	3	5	0	0	0	11
13. Selokaton	2	2	0	0	0	1	7
14. Ngadiwarno	2	2	3	0	0	2	12
15. Tampingwinarno	1	3	6	0	0	2	12
16. Kebumen	2	0	2	0	0	2	10
17. Sukorejo	2	6	3	0	0	2	24
18. Kelibogor	0	3	1	0	0	0	7
JUMLAH 2003	19	40	31	0	0	19	171
2002	0	0	0	0	0	0	0
2001	47	76	42	0	0	59	224

BPS Kabupaten Kendal

Sumber data : Kantor Kecamatan Sukorejo

Catatan :

Tabel : 9.1

PRODUKSI TANAMAN PERDAGANGAN
KECAMATAN SUKOREJO
TAHUN : 2003

TAHUN	KELAPA	TEBAKAU	KAPOK
(1)	(Butir) (2)	(Kw) (3)	(Kw) (4)
1996	224.633	3.275,00	164,38
1997	224.648	2.964,00	138,85
1998	224.659	2.971,00	136,44
1999	225.078	3.064,00	129,08
2000	224.659	2.985,00	124,75
2001	113.798	2.448,08	148,20
2002			
2003	98.756	1.710,36	101,20

BPS Kabupaten Kendal

Sumber data : Petugas Perkebunan Sukorejo

Catatan :

Tabel : 9.1 (lanjutan)

PRODUKSI TANAMAN PERDAGANGAN
KECAMATAN SUKOREJO

TAHUN : 1996 - 2003

TAHUN	CENGEKHE	KOPI	TEBU
	(Kw)	(Kw)	(Kw)
(1)	(5)	(6)	(7)
2003	4.869,00	5.278,50	1.645,00
2002	0,00	0,00	0,00
2001	5.210,00	4.793,00	1.127,56
2000	5.516,00	6.573,00	0,00
1999	5.438,00	6.598,00	0,00
1998	5.183,50	6.645,00	0,00
1997	5.629,00	6.615,00	0,00
1996	5.571,00	6.570,00	1.127,56

BPS Kabupaten Kendal

Tabel : 9.2

PRODUKSI IKAN
KECAMATAN SUKOREJO

TAHUN : 2003

BULAN	PRODUKSI			
	BANDENG	UDANG	LELE	RUCAH
	(Ton)	(Ton)	(Ton)	(Ton)
(1)	(2)	(3)	(4)	(5)
01. Januari	0,00	0,00	2,50	0,15
02. Pebruari	0,00	0,00	4,50	0,17
03. Maret	0,00	0,00	3,70	0,21
04. April	0,00	0,00	4,00	0,20
05. Mei	0,00	0,00	3,80	0,15
06. Juni	0,00	0,00	3,60	0,18
07. Juli	0,00	0,00	1,35	0,17
08. Agustus	0,00	0,00	3,00	0,25
09. September	0,00	0,00	1,10	0,12
10. Oktober	0,00	0,00	4,20	0,15
11. Nopember	0,00	0,00	3,50	0,14
12. Desember	0,00	0,00	2,90	0,27
JUMLAH 2003	0,00	0,00	38,15	2,16
2002	0,00	0,00	0,00	0,00
2001	0,00	0,00	32,10	12,18

BPS Kabupaten Kendal

Sumber data : Mantri Perikanan Kecamatan Sukorejo

Catatan :

Tabel : 9.3

BANYAKNYA UNGGAS
KECAMATAN SUKOREJO

TAHUN : 2003

DESA	AYAM KAMPUNG	AYAM RAS PETELOR	AYAM RAS PEDAGING	BEBEK/ ITIK
(1)	(2)	(3)	(4)	(5)
01. Gentinggunung	1.839	0	0	21
02. Bringinsari	2.645	0	0	32
03. Purwosari	1.643	0	0	152
04. Ngargosari	3.512	0	0	46
05. Pesaren	2.795	0	0	49
06. Tamanrejo	3.267	0	0	147
07. Harjodowo	2.546	0	0	0
08. Peron	1.873	0	0	0
09. Damarjati	2.495	0	3.000	234
10. Mulyosari	2.107	2.000	0	142
11. Kalipakis	1.388	16.000	0	100
12. Trimulyo	2.017	0	0	126
13. Selokaton	2.085	0	0	557
14. Ngadiwarno	3.002	8.000	8.000	123
15. Tampingwinarno	1.369	15.000	0	127
16. Kebumen	2.602	35.000	4.000	0
17. Sukorejo	4.263	165.000	0	165
18. Kalibogor	2.498	5.000	0	129
JUMLAH 2003	43.946	246.000	15.000	2.150
2002	0	0	0	0
2001	44.485	154.046	27.000	0

BPS Kabupaten Kendal

Sumber data : Petugas Peternakan Kecamatan Sukorejo

Catatan :

Tabel : 9.4

**PRODUKSI TELUR UNGGAS
KECAMATAN SUKOREJO**

TAHUN : 2003

DESA	AYAM		ITIK	BURUNG PUYUH
	RAS	BURAS		
	(Kg)	(Kg)		
(1)	(2)	(3)	(4)	(5)
01. Gentinggunung	0	1.006	102	0
02. Bringinsari	0	1.678	143	0
03. Purwosari	0	845	600	0
04. Ngargosari	0	2.185	117	0
05. Pesaren	0	1.590	135	0
06. Tamanrejo	0	2.100	269	0
07. Harjodowo	0	1.893	0	0
08. Peron	0	700	0	0
09. Damarjati	0	1.349	1.185	0
10. Mulyosari	16.850	1.255	950	0
11. Kalipakis	171.900	903	765	0
12. Trimulyo	0	1.087	643	0
13. Selokaton	0	1.395	2.135	0
14. Ngadiwarno	83.650	1.475	406	0
15. Tampingwinarno	156.125	765	774	0
16. Kebumen	317.472	1.421	0	4.482
17. Sukorejo	1.728.435	2.665	246	31.625
18. Kalibogor	50.830	1.819	867	0
JUMLAH 2003	2.525.262	26.131	9.337	36.107
2002	0	0	0	0
2001	1.617.000	27.284	22.551	15.025

BPS Kabupaten Kendal

Sumber data : Petugas Peternakan Kecamatan Sukorejo

Catatan :

Tabel : 9.5

**BANYAKNYA TERNAK
KECAMATAN SUKOREJO**

TAHUN : 2003

DESA	SAPI BIASA	SAPI PERAH	KERBAU	KUDA
(1)	(2)	(3)	(4)	(5)
01. Gentinggunung	233	0	0	0
02. Bringinsari	196	0	0	0
03. Purwosari	67	0	0	0
04. Ngargosari	83	0	0	1
05. Pesaren	246	0	0	0
06. Tamanrejo	227	0	0	0
07. Harjodowo	272	0	0	0
08. Peron	281	0	0	0
09. Damarjati	93	0	4	0
10. Mulyosari	298	0	0	0
11. Kalipakis	285	0	0	0
12. Trimulyo	174	0	0	0
13. Selokaton	83	0	12	0
14. Ngadiwarno	352	0	0	0
15. Tampingwinarno	249	0	0	0
16. Kebumen	62	0	0	0
17. Sukorejo	159	1	0	0
18. Kalibogor	361	0	0	0
JUMLAH 2003	3.721	1	16	1
2002	0	0	0	0
2001	3.609	1	20	1

BPS Kabupaten Kendal

Sumber data : Petugas Peternakan Kecamatan Sukorejo

Catatan :

Tabel : 9.5 (lanjutan)

BANYAKNYA TERNAK
KECAMATAN SUKOREJO

TAHUN : 2003

DESA	KAMBING	DOMBA	BABI
(1)	(6)	(7)	(8)
01. Gentinggunung	1.237	131	0
02. Bringinsari	2.126	195	0
03. Purwosari	1.205	132	0
04. Ngargosari	1.675	99	0
05. Pesaren	423	14	0
06. Tamanrejo	1.568	301	0
07. Harjodowo	929	257	0
08. Peron	1.501	249	0
09. Damarjati	1.032	139	0
10. Mulyosari	368	125	0
11. Kalipekis	395	0	0
12. Trimulyo	216	0	0
13. Selokaton	224	0	0
14. Ngadhiwarno	518	136	0
15. Tampingwinamo	399	122	0
16. Kebumen	42	0	0
17. Sukorejo	147	0	0
18. Kalibogor	372	0	0
JUMLAH 2003	14.377	1.900	0
2002	0	0	0
2001	13.648	1.831	0

BPS Kabupaten Kendal

Sumber data : Petugas Peternakan Kecamatan Sukorejo

Catatan :

Tabel : 10.1

**BANYAKNYA SARANA ANGKUTAN DARAT
KENDARAAN BERMOTOR
KECAMATAN SUKOREJO
TAHUN : 2003**

DESA	MOBIL PENUMPANG UMUM	BUS	TRUK	MOBIL PRIBADU/ DINAS	SEPEDA MOTOR
(1)	(2)	(3)	(4)	(5)	(6)
01. Gentinggunung	7	0	0	0	45
02. Bringinsari	5	0	1	2	36
03. Purwosari	0	0	2	4	49
04. Ngargosari	7	0	0	1	64
05. Pesaren	1	0	2	2	38
06. Tamandrejo	0	0	0	0	46
07. Harjodowo	5	0	6	0	35
08. Peron	5	0	2	2	24
09. Damarjati	4	0	0	2	58
10. Mulyosari	12	0	6	4	99
11. Kalipakis	0	0	0	6	42
12. Trimulyo	0	0	2	4	69
13. Selokaton	14	5	3	3	86
14. Ngadiwarno	15	0	2	2	63
15. Tampingwinarno	4	0	0	0	50
16. Kebumen	4	0	4	6	97
17. Sukorejo	36	12	9	25	138
18. Kalibogor	4	0	1	5	63
JUMLAH 2003	123	17	40	68	1.122
2002	0	0	0	0	0
2001	123	5	40	68	1.124

BPS Kabupaten Kendal

Sumber data : Statistik Kecamatan Sukorejo

Catatan :

Tabel : 10.2

**BANYAKNYA SARANA ANGKUTAN DARAT
KENDARAAN TAK BERMOTOR
KECAMATAN SUKOREJO
TAHUN : 2003**

DESA	DOKAR	GEROBAK	GEROBAK	BECAK	SEPEDA
		DORONG	HEWAN		
(1)	(2)	(3)	(4)	(5)	(6)
01. Gentinggunung	0	0	0	0	19
02. Bringinsari	0	0	0	0	17
03. Purwosari	0	0	0	0	7
04. Ngargosari	0	0	0	0	16
05. Pesaren	0	0	0	0	19
06. Tamanrejo	0	0	0	0	6
07. Harjodowo	0	0	0	0	16
08. Peron	0	0	0	0	13
09. Damarjati	0	0	0	0	20
10. Mutyosari	0	0	0	0	32
11. Kalipakis	0	0	0	0	25
12. Trimulyo	0	0	0	2	33
13. Selokaton	0	0	0	4	37
14. Ngadiwarno	0	0	0	0	30
15. Tampingwinarno	0	0	0	6	26
16. Kebumen	0	0	0	8	11
17. Sukorejo	0	0	0	43	24
18. Kalibogor	0	0	0	0	6
JUMLAH 2003	0	0	0	63	357
2002	0	0	0	0	0
2001	0	0	0	59	403

BPS Kabupaten Kendal

Sumber data : Statistik Kecamatan Sukorejo

Catatan :

Tabel : 10.3

**JENIS PERMUKAAN, KONDISI, DAN KELAS JALAN
KECAMATAN SUKOREJO**

TAHUN : 2003

KEADAAN	PANJANG JALAN		
	2001	2002	2003
	(Km)	(Km)	(Km)
(1)	(2)	(3)	(4)
I. Jenis Permukaan			
a. Aspal	33,00	33,00	33,00
b. Kerikil	80,00	80,00	80,00
c. Tanah	6,00	6,00	6,00
d. Lainnya	0,00	0,00	0,00
Jumlah	119,00	119,00	119,00
II. Kondisi Jalan			
a. Baik	112,00	112,00	112,00
b. Sedang	7,00	7,00	7,00
c. Rusak	0,00	0,00	0,00
d. Rusak Berat	0,00	0,00	0,00
Jumlah	119,00	119,00	119,00
III. Kelas Jalan			
a. Kelas I	0,00	0,00	0,00
b. Kelas II	5,00	5,00	5,00
c. Kelas III	8,00	8,00	8,00
d. Kelas IIIA	20,00	20,00	20,00
e. Kelas IV	0,00	0,00	0,00
f. Kelas V	0,00	0,00	0,00
g. Lainnya	86,00	86,00	86,00
Jumlah	119,00	119,00	119,00

BPS Kabupaten Kendal

Sumber data : Kantor Kecamatan Sukorejo

Catatan :

Tabel : 10.4

BANYAKNYA JEMBATAN DESA
KECAMATAN SUKOREJO

TAHUN : 2003

DESA	JEMBATAN			
	BESI	BETON	KAYU	BAMBU
(1)	(2)	(3)	(4)	(5)
01. Gentinggunung	0	2	0	0
02. Bringinsari	1	2	0	0
03. Purwosari	1	1	0	0
04. Ngargosari	1	0	0	0
05. Pesaren	0	1	0	0
06. Tamanrejo	0	1	0	0
07. Harjodowo	0	0	0	0
08. Peron	0	0	0	0
09. Damarjati	0	1	0	0
10. Mulyosari	0	3	0	0
11. Kalipakis	0	2	0	0
12. Trimulyo	1	3	0	0
13. Selokaton	1	0	0	0
14. Ngadiwarno	3	0	0	0
15. Tampingwinarno	2	0	0	0
16. Kebumen	1	1	0	0
17. Sukorejo	1	1	0	0
18. Kalibogor	0	0	0	0
JUMLAH 2003	12	18	0	0
2002	0	0	0	0
2001	12	18	0	0

BPS Kabupaten Kendal

Sumber data : Kantor Kecamatan Sukorejo

Catatan :

Tabel : 11.1

**BANYAKNYA TELEVISI, RADIO, LISTRIK PLN, DAN TELEPHON
KECAMATAN SUKOREJO**

TAHUN : 2003

DESA	TV	RADIO	LISTRIK	TELEPHON
			PLN	
(1)	(2)	(3)	(4)	(5)
01. Gentinggunung	76	59	234	0
02. Bringinsari	64	80	388	0
03. Purwosari	69	175	369	0
04. Ngargosari	88	173	202	0
05. Pesaren	72	72	267	0
06. Tamanrejo	66	68	356	0
07. Harjodowo	83	59	217	0
08. Peron	41	93	300	0
09. Damarjati	82	62	317	0
10. Mulyosari	233	81	542	16
11. Kalipakis	124	42	301	13
12. Trimulyo	211	183	545	43
13. Selokaton	222	116	363	66
14. Ngadiwarno	248	135	559	26
15. Tampingwinarno	125	84	317	8
16. Kebumen	269	79	779	255
17. Sukorejo	454	108	2.164	631
18. Kalibogor	242	42	305	29
JUMLAH 2003	2.769	1.711	8.525	1.087
2002	0	0	0	0
2001	2.648	1.543	8.352	1.077

BPS Kabupaten Kendal

Sumber data : Statistik Kecamatan Sukorejo

Catatan :

Tabel : 12.1

**BANYAKNYA LAPANGAN OLAHRAGA
KECAMATAN SUKOREJO**

TAHUN : 2003

DESA	SEPAK	VOLLEY	BULU	TENIS
	BOLA		TANGKIS	
(1)	(2)	(3)	(4)	(5)
01. Gentinggunung	1	1	0	0
02. Bringinsari	2	1	0	0
03. Purwosari	1	1	0	0
04. Ngarjosari	1	1	0	0
05. Pesaren	1	1	0	1
06. Tamanrejo	2	1	0	0
07. Harjodowo	1	1	0	0
08. Peron	1	1	0	0
09. Damarjati	2	1	0	0
10. Mulyosari	2	2	0	0
11. Kalipakis	1	1	0	0
12. Trimulyo	1	1	0	0
13. Selokaton	1	1	0	0
14. Ngadiwarno	1	1	1	0
15. Tampingwinarno	1	1	0	0
16. Kebumen	1	2	3	0
17. Sukorejo	1	2	3	1
18. Kalibogor	1	1	0	0
JUMLAH 2003	22	21	7	2
2002	0	0	0	0
2001	22	21	6	2

BPS Kabupaten Kendal

Sumber data : Kantor Kecamatan Sukorejo

Catatan :

Tabel : 13.1

BANYAKNYA SURAT PEMBERITAHUAN PAJAK TERDAFTAR
KECAMATAN SUKOREJO

TAHUN : 2003

DESA	BANYAKNYA SURAT PEMBERITAHUAN PAJAK TERDAFTAR
(1)	(2)
01. Gentinggunung	2.939
02. Bringinsari	3.992
03. Purwosari	1.947
04. Ngargosari	2.204
05. Pesaren	1.823
06. Tamanrejo	3.674
07. Harjodowo	2.093
08. Peron	2.352
09. Damarjati	1.149
10. Mulyosari	2.756
11. Kalipakis	1.430
12. Trimulyo	1.883
13. Selokaton	1.044
14. Ngadiwarno	1.882
15. Tampingwinarno	1.390
16. Kebumen	1.807
17. Sukorejo	3.081
18. Kalibogor	1.244
JUMLAH 2003	38.690
2002	0
2001	32.460

BPS Kabupaten Kendal

Sumber data : Kantor Kecamatan Sukorejo

Catatan :

Tabel : 13.2

**PEMASUKAN PAJAK BUMI DAN BANGUNAN
KECAMATAN SUKOREJO**

TAHUN : 2003

DESA	PEMASUKAN PBB
(1)	(2)
01. Gentinggunung	20.276.254,00
02. Bringinsari	14.441.129,00
03. Purwosari	10.414.018,00
04. Ngargosari	11.741.889,00
05. Pesaren	20.534.315,00
06. Tamanrejo	21.516.015,00
07. Harjodowo	12.001.536,00
08. Peron	12.619.724,00
09. Damarjati	15.589.474,00
10. Mulyosari	19.472.899,00
11. Kalipakis	14.602.516,00
12. Trimulyo	15.793.144,00
13. Selokaton	13.472.200,00
14. Ngadiwarno	26.924.544,00
15. Tampingwinarno	14.986.025,00
16. Kebumen	21.911.005,00
17. Sukorejo	67.451.233,00
18. Kalibogor	17.755.959,00
JUMLAH 2003	351.503.879,00
2002	0,00
2001	264.057,16

BPS Kabupaten Kendal

Sumber data : Kantor Kecamatan Sukorejo

Catatan :