



Kecamatan KURUN DALAM ANGKA 2019

Kurun Subdistrict in Figures



**BADAN PUSAT STATISTIK
KABUPATEN GUNUNG MAS**
BPS-statistics of Gunung Mas Regency



Kecamatan
KURUN DALAM ANGKA 2019
Kurun Subdistrict in Figures

Kecamatan Kurun Dalam Angka
Kurun Subdistrict in Figures
2019

ISSN: 2407-1161

No. Publikasi/Publication Number: 62110.1908

Katalog/Catalog: 1102001.6211040

Ukuran Buku/Book Size: 14,8 cm x 21 cm

Jumlah Halaman/Number of Pages: xxiv+ 128 halaman /pages

Naskah/Manuscript:

Badan Pusat Statistik Kabupaten Gunung Mas/ BPS-Statistics of Gunung Mas Regency

Penyunting/Editor:

Badan Pusat Statistik Kabupaten Gunung Mas/ BPS-Statistics of Gunung Mas Regency

Gambar Kulit/Cover Designed by:

Badan Pusat Statistik Kabupaten Gunung Mas/ BPS-Statistics of Gunung Mas Regency

Ilustrasi Kover/Cover Illustration:

**Bundaran Linau Kelurahan Tampang Tumbang Anjir/Linau Roundabout in Tampang
Tumbang Anjir Kelurahan**

Diterbitkan oleh/Published by:

© BPS Kabupaten Gunung Mas/BPS-Statistics of Gunung Mas Regency

Dicetak oleh/Printed by:

Cv. Greenery/Greenery Digital Printing

**Dilarang mengumumkan, mendistribusikan, mengomunikasikan, dan/atau
menggandakan sebagian atau seluruh isi buku ini untuk tujuan komersial tanpa izin
tertulis dari Badan Pusat Statistik**

*Prohibited to announce, distribute, communicate, and/or copy part or all of this book
for commercial purpose without permission from BPS-Statistics Indonesia*

TIM PENYUSUN
DRAFTING TEAM

Pengarah/Director : Drs. Waras

Naskah/Manuscript : Arninda Tania Paramitha, SST

Tata Letak/Layout : Arninda Tania Paramitha, SST

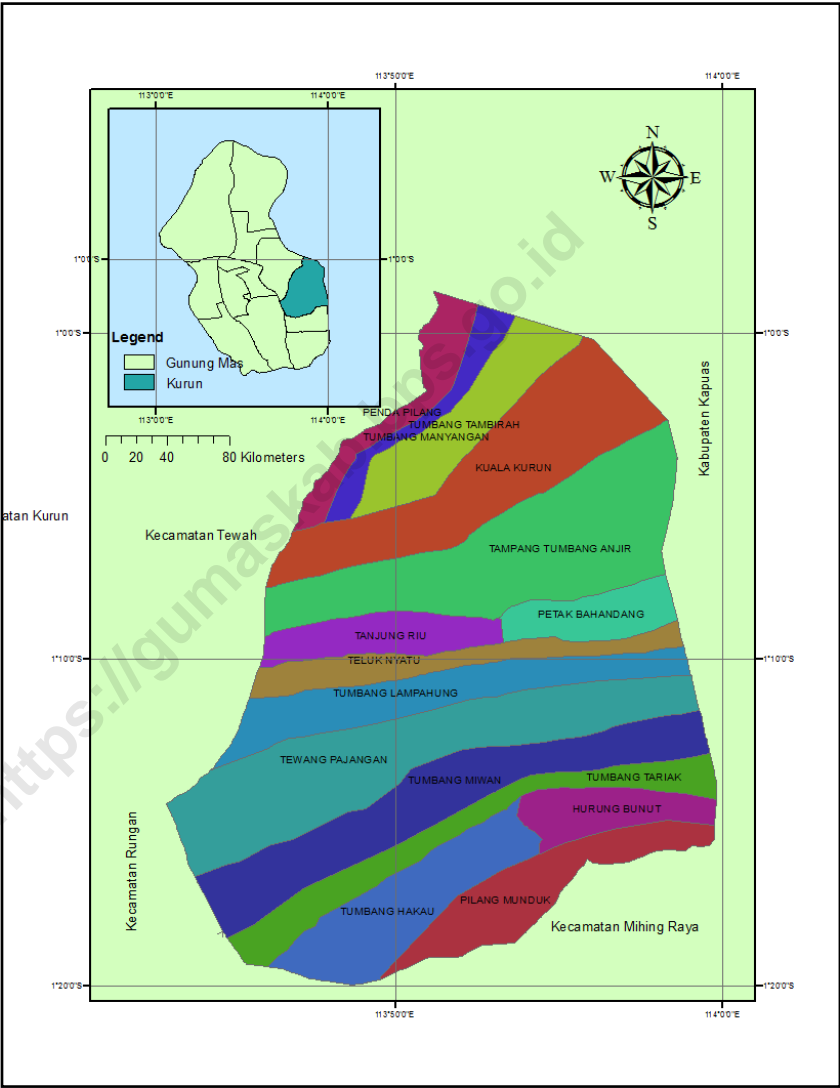
Gambar Kulit/Cover Design : Arninda Tania Paramitha, SST

Infografis/Infographics : Petra BR Sitanggang, SST

Penyunting/Editor : Petra BR Sitanggang, SST

Sumber Ilustrasi Infografis/ : www.freepik.com
Infographics Graphics by www.flaticon.com

PETA WILAYAH KECAMATAN KURUN
MAP OF KURUN SUBDISTRICT



KEPALA BPS KABUPATEN GUNUNG MAS
CHIEF STATISTICIAN OF GUNUNG MAS REGENCY



Drs. Waras




KATA PENGANTAR

Kecamatan Kurun Dalam Angka 2019 merupakan publikasi tahunan yang diterbitkan oleh BPS Kabupaten Gunung Mas. Disadari bahwa publikasi ini belum sepenuhnya memenuhi harapan pihak pemakai data khususnya para perencana, namun diharapkan dapat membantu melengkapi penyusunan rencana pembangunan di Kecamatan Kurun.

Publikasi ini dapat terwujud berkat kerja sama dan bantuan dari berbagai pihak baik instansi pemerintah maupun swasta. Kepada semua pihak yang telah memberikan bantuan disampaikan penghargaan dan terima kasih yang sebesar-besarnya.

Walaupun publikasi ini telah disiapkan sebaik-baiknya, namun disadari masih ada kekurangan dan kesalahan yang terjadi. Untuk perbaikan publikasi ini, tanggapan dan saran yang bersifat konstruktif dari para pemakai sangat diharapkan.

Kuala Kurun, September 2019
Kepala BPS
Kabupaten Gunung Mas



Drs. Waras




PREFACE

Kurun Subdistrict in Figures 2019 is an annual publication written by BPS-Statistics of Gunung Mas Regency. Honestly, this publication has not perfect yet and has not filled the user's hope, especially for the planners yet, but hopefully it can help to equip compilation of development planning in this regency.

This comprehensive publication has been made possible with the assistance and contribution from several governmental institutions and private organizations. To all parties who have been involved in the preparation of this publication, I would like to express my sincerest appreciation and gratitude.

Comments and constructive suggestions for the improvement of this publication are always welcome.

*Kuala Kurun, September 2019
Chief Statistician of
Gunung Mas Regency*



Drs. Waras

DAFTAR ISI/CONTENTS

halaman
page

TIM PENYUSUN	iii
<i>DRAFTING TEAM</i>	iii
PETA WILAYAH KECAMATAN KURUN	v
<i>MAP OF KURUN SUBDISTRICT</i>	v
KEPALA BPS KABUPATEN GUNUNG MAS.....	vii
<i>CHIEF STATISTICIAN OF GUNUNG MAS REGENCY</i>	vii
KATA PENGANTAR	ix
<i>PREFACE</i>	x
DAFTAR ISI/CONTENTS	xi
DAFTAR TABEL/LIST OF TABLES	xiii
DAFTAR GAMBAR/LIST OF PICTURES	xxi
PENJELASAN UMUM/EXPLANATORY NOTES	xxii
1 GEOGRAFI	1
1 <i>GEOGRAPHY</i>	Error! Bookmark not defined.
1. GEOGRAFI/ <i>GEOGRAPHY</i>	8
2 PEMERINTAHAN.....	15
2 <i>GOVERNMENT</i>	15
2. PEMERINTAHAN/ <i>GOVERNMENT</i>	22
2.1 WILAYAH ADMINISTRATIF/ <i>ADMINISTRATIVE AREA</i>	22
2.2 SUMBER DAYA MANUSIA/ <i>HUMAN RESOURCES</i>	26
2.3 KEUANGAN PEMERINTAH/ <i>GOVERNMENT FINANCE</i>	37
3 PENDUDUK.....	39
3 <i>POPULATION</i>	39
3. PENDUDUK/ <i>POPULATION</i>	47
4 SOSIAL	53
4 <i>SOCIAL</i>	53

4. SOSIAL/ <i>SOCIAL</i>	62
4.1 PENDIDIKAN/ <i>EDUCATION</i>	62
4.2 KESEHATAN/ <i>HEALTHY</i>	88
4.3 AGAMA DAN SOSIAL LAINNYA/ <i>RELIGION AND OTHER SOCIAL AFFAIRS</i> ...	96
5 PERTANIAN	102
5 <i>AGRICULTURE</i>	102
5.1 HORTIKULTURA/ <i>HORTICULTURE</i>	111
5.2 PERKEBUNAN/ <i>ESTATE CROPS</i>	118
5.3 PETERNAKAN/ <i>LIVESTOCK</i>	120
5.4 PERIKANAN/ <i>FISHERY</i>	122

<https://gumaskab.bps.go.id>

DAFTAR TABEL/LIST OF TABLES

BAB I GEOGRAFIS

CHAPTER I GEOGRAPHY

- 1.1 Luas Daerah Menurut Kelurahan/Desa di Kecamatan Kurun, 2018/*Total Area by Kelurahan/Village in Kurun Subdistrict, 2018*.....8
- 1.2 Jarak dari Ibukota Kelurahan/Desa ke Kantor Camat Kurun dan ke Kantor Bupati Kabupaten Gunung Mas, 2018/*Distance from Capital of Kelurahan/Village to Capital of Kurun Subdistrict, 2018*.....9
- 1.3 Letak Geografi dan Ketinggian Letak Lokasi Pemerintahan Kelurahan/Desa dari Permukaan Air Laut (dpal) Menurut Kelurahan/Desa di Kecamatan Kurun (m), 2018/*Geographical Location and Altitude the Location of Kelurahan/Village Administration from the Surface of the Sea Water (m a.s.l) by Kelurahan/Village in Kurun Subdistrict (m), 2018*10
- 1.4 Keadaan Topografi Menurut Kelurahan/Desa di Kecamatan Kurun, 2018/*Topographical Conditions by Kelurahan/Village in Kurun Subdistrict, 2018*.....11
- 1.5 Titik Koordinat Kantor Kelurahan/Desa Menurut Kelurahan/Desa di Kecamatan Kurun, 2018/*The Coordinates of Kelurahan/Village Office by Kelurahan/Village in Kurun Subdistrict, 2018*12
- 1.6 Orbitasi Waktu Tempuh dari Kelurahan/Desa ke Kantor Camat Kurun dan ke Kantor Bupati Kabupaten Gunung Mas, 2018/*Traveling Time from Kelurahan/Village to Head of Kurun Subdistrict Office and Regent of Gunung Mas Regency, 2018*13
- 1.7 Nama Sungai dan Kelurahan/Desa yang Dilintasi di Kecamatan Kurun, 2018/*Name of River and Spread Kelurahan/Village in Kurun Subdistrict, 2018*.....14

BAB II PEMERINTAHAN

CHAPTER II GOVERNMENT

- 2.1.1 Jumlah Kelurahan/Desa¹, Rukun Warga (RW), dan Rukun Tetangga (RT) di Kecamatan Kurun, 2018/*Number of Kelurahan/Village¹, RW and RT in Kurun Subdistrict, 2018*22
- 2.1.2 Nama Kepala Lurah/Desa di Kecamatan Kurun, 2018/*Name of Village Chief in Kurun Subdistrict, 2018*.....23

2.1.3	Jumlah Kelurahan/Desa Menurut Kategori Desa di Kecamatan Kurun, 2018/ <i>Number of Kelurahan/Village by The Categories Village in Kurun Subdistrict, 2018</i>	24
2.1.4	Keberadaan Lembaga Kemasyarakatan Kelurahan (LKK)/Badan Perwakilan Desa (BPD) di Kecamatan Kurun, 2018/ <i>The Presence of Representatives Board of Village/Ward in Kurun Subdistrict, 2018</i> ...	25
2.2.1	Jumlah Pamong Desa, Rukun Tetangga (RT), dan Rukun Warga (RW) Menurut Kelurahan/Desa di Kecamatan Kurun, 2018/ <i>Number of Village Officials, RT, and RW by Village/Ward in Kurun Subdistrict, 2018</i>	26
2.2.2	Jumlah Aparat Kelurahan/Desa Menurut Tingkat Pendidikan di Kecamatan Kurun, 2018/ <i>Number of Village Government Officials by Kelurahan/Village and Educational Level in Kurun Subdistrict, 2018</i> .	27
2.2.3	Jumlah Pegawai Negeri Sipil Kantor Kecamatan Kurun Menurut Jabatan dan Jenis Kelamin, 2018/ <i>Number of Civil Servants in Kurun Subdistrict Offices by Occupation and Sex, 2018</i>	28
2.2.4	Jumlah Pegawai Negeri Sipil Kantor Kecamatan Kurun Menurut Tingkat Pendidikan Terakhir dan Jenis Kelamin, 2018/ <i>Number of Civil Servants in Kurun Subdistrict Offices by Educational Level and Sex, 2018</i>	29
2.2.5	Jumlah Pegawai Negeri Sipil Kantor Kecamatan Kurun Menurut Tingkat Kepangkatan dan Jenis Kelamin, 2018/ <i>Number of Civil Servants in Kurun Subdistrict Offices by Hierarchy and Sex, 2018</i>	30
2.2.6	Jumlah Pegawai Negeri Sipil Kantor Kecamatan Kurun Menurut Agama dan Jenis Kelamin, 2018/ <i>Number of Civil Servants in Kurun Subdistrict Offices by Religion and Sex, 2018</i>	31
2.2.7	Jumlah Pegawai Negeri Sipil Kantor UPTD Pendidikan dan Kebudayaan Kecamatan Kurun Menurut Menurut Jabatan dan Jenis Kelamin, 2018/ <i>Number of Civil Servants in Kurun Subdistrict UPTD Education and Culture Offices by Occupation and Sex, 2018</i>	32
2.2.8	Jumlah Pegawai Kantor UPTD Pendidikan dan Kebudayaan Kecamatan Kurun Menurut Tingkat Pendidikan dan Jenis Kelamin, 2018/ <i>Number of Civil Servants in Kurun Subdistrict UPTD Education and Culture Offices by Educational Level and Sex, 2018</i>	33
2.2.9	Jumlah Pegawai Kantor UPTD Pendidikan dan Kebudayaan Kecamatan Kurun Menurut Tingkat Kepangkatan dan Jenis Kelamin, 2018/ <i>Number of Civil Servants in Kurun Subdistrict UPTD Education and Culture Offices by Hierarchy and Sex, 2018</i>	34

2.2.10	Jumlah Pegawai Negeri Sipil Kantor UPTD Pendidikan dan Kebudayaan Kecamatan Kurun Menurut Agama dan Jenis Kelamin, 2018/ <i>Number of Civil Servants in Kurun Subdistrict UPTD Education and Culture Offices by Religion and Sex, 2018</i>	35
2.2.11	Jumlah Tenaga Keamanan Menurut Kelurahan/Desa di Kecamatan Kurun, 2018/ <i>Number of Security Personnel by Kelurahan/Village in Kurun Subdistrict, 2018</i>	36
2.3.1	Besarnya Alokasi Dana Desa (ADD) di Kecamatan Kurun (ribu rupiah), 2018/ <i>Number of Village Budget Allocation in Kurun Subdistrict (thousand rupiahs), 2018</i>	37
2.3.2	Besarnya Dana Desa (DD) di Kecamatan Kurun (ribu rupiah), 2018/ <i>Number of Village Budget in Kurun Subdistrict (thousand rupiahs), 2018</i>	38

BAB III PENDUDUK
CHAPTER III POPULATION

3.1	Jumlah Penduduk dan Laju Pertumbuhan Penduduk Menurut Kelurahan/Desa di Kecamatan Kurun 2010, 2017, dan 2018/ <i>Population and Population Growth Rate by Kelurahan/Village in Kurun Subdistrict 2010, 2017, and 2018</i>	47
3.2	Jumlah Penduduk, Luas Wilayah, dan Kepadatan Penduduk Menurut Kelurahan/Desa di Kecamatan Kurun, 2018/ <i>Number of Populations, Areas, and The Density Population by Kelurahan/Village in Kurun Subdistrict, 2018</i>	48
3.3	Jumlah Rumah Tangga dan Rata-Rata Penduduk per Rumah Tangga Menurut Kelurahan/Desa di Kecamatan Kurun, 2018/ <i>Number of Household and The Average of Population in Every Household by Kelurahan/Village in Kurun Subdistrict, 2018</i>	49
3.4	Jumlah Penduduk Laki-Laki dan Perempuan serta Sex Ratio Menurut Kelurahan/Desa di Kecamatan Kurun, 2018/ <i>Number of Male and Female Populations also The Sex Ratio by Kelurahan/Village in Kurun Subdistrict, 2018</i>	50
3.5	Jumlah Penduduk Menurut Kelompok Umur dan Jenis Kelamin di Kecamatan Kurun, 2018/ <i>Number of Populations by Age Group and Sex in Kurun Subdistrict, 2018</i>	51

BAB IV SOSIAL
CHAPTER IV SOCIAL

4.1.1	Kelurahan/Desa ¹ yang Memiliki Fasilitas Sekolah Menurut Kelurahan/Desa dan Tingkat Pendidikan di Kecamatan Kurun, 2011, 2014, dan 2018/ <i>Villages¹/Kelurahan Having Educational Facilities by Kelurahan/Villages and Educational Level in Kurun Subdistrict, 2011, 2014, and 2018</i>	62
4.1.2	Jumlah Sekolah, Guru, dan Murid Taman Kanak-Kanak (TK) di Bawah Kementerian Pendidikan dan Kebudayaan Menurut Kelurahan/Desa di Kecamatan Kurun, 2017/2018/ <i>Number of Schools, Teachers, and Pupils in Kindergarten Under The Ministry of Education and Culture by Kelurahan/Village in Kurun Subdistrict, 2017/2018</i>	64
4.1.3	Jumlah Sekolah, Guru, dan Murid Raudatul Athfal (RA) di Bawah Kementerian Agama Menurut Kelurahan/Desa di Kecamatan Kurun, 2017/2018/ <i>Number of Schools, Teachers, and Pupils in Raudatul Athfal (RA) Under The Ministry of Religious Affairs by Kelurahan/Village in Kurun Subdistrict, 2017/2018</i>	67
4.1.4	Jumlah Sekolah, Guru, dan Murid Sekolah Dasar (SD) di Bawah Kementerian Pendidikan dan Kebudayaan Menurut Kelurahan/Desa di Kecamatan Kurun, 2017/2018/ <i>Number of Schools, Teachers, and Pupils in Primary Schools Under The Ministry of Education and Culture by Kelurahan/Village in Kurun Subdistrict, 2017/2018</i>	68
4.1.5	Jumlah Sekolah, Guru, dan Murid Madrasah Ibtidaiyah (MI) di Bawah Kementerian Agama Menurut Kelurahan/Desa di Kecamatan Kurun, 2017/2018 dan 2018/2019/ <i>Number of Schools, Teachers, and Pupils in Madrasah Ibtidaiyah (MI) Under The Ministry of Religious Affairs by Kelurahan/Village in Kurun Subdistrict, 2017/2018 and 2018/2019</i>	71
4.1.6	Jumlah Sekolah, Guru, dan Murid Sekolah Menengah Pertama (SMP) di Bawah Kementerian Pendidikan dan Kebudayaan Menurut Kelurahan/Desa di Kecamatan Kurun, 2017/2018/ <i>Number of Schools, Teachers, and Pupils in Junior High Schools Under The Ministry of Education and Culture by Kelurahan/Village in Kurun Subdistrict, 2017/2018</i>	74
4.1.7	Jumlah Sekolah, Guru, dan Murid Madrasah Tsanawiyah (MTS) di Bawah Kementerian Agama Menurut Kelurahan/Desa di	

	Kecamatan Kurun, 2017/2018 dan 2018/2019/ <i>Number of Schools, Teachers, and Pupils in Madrasah Tsanawiyah (MTS) Under The Ministry of Religious Affairs by Kelurahan/Village in Kurun Subdistrict, 2017/2018 and 2018/2019</i>	77
4.1.8	Jumlah Sekolah, Guru, dan Murid Sekolah Menengah Atas (SMA) di Bawah Kementerian Pendidikan dan Kebudayaan Menurut Kelurahan/Desa di Kecamatan Kurun, 2017/2018/ <i>Number of Schools, Teachers, and Pupils in Senior High Schools Under The Ministry of Education and Culture by Kelurahan/Village in Kurun Subdistrict, 2017/2018</i>	81
4.1.9	Jumlah Sekolah, Guru, dan Murid Sekolah Menengah Kejuruan (SMK) di Bawah Kementerian Pendidikan dan Kebudayaan Menurut Kelurahan/Desa di Kecamatan Kurun, 2017/2018/ <i>Number of Schools, Teachers, and Pupils in Vocational High Schools Under The Ministry of Education and Culture by Kelurahan/Village in Kurun Subdistrict, 2017/2018</i>	84
4.1.10	Jumlah Sekolah, Guru, dan Murid Madrasah Aliyah (MA) di Bawah Kementerian Agama Menurut Kelurahan/Desa di Kecamatan Kurun, 2017/2018 dan 2018/2019/ <i>Number of Schools, Teachers, and Pupils in Madrasah Aliyah (MA) Under The Ministry of Religious Affairs by Kelurahan/Village in Kurun Subdistrict, 2017/2018 and 2018/2019</i>	85
4.2.1	Jumlah Rumah Sakit Umum, Puskesmas, Pustu, Poskesdes, dan Posyandu di Kecamatan Kurun Menurut Kelurahan/Desa dan Jenisnya, 2018/ <i>Number of General Hospital, Public Health Center, Assistant of Health Center, Village Health Post, and Integrated Health Service Post in Kurun Subdistrict by Kelurahan/Village, 2018</i> ..	88
4.2.2	Jumlah Tenaga Kesehatan ¹ di Kecamatan Kurun Menurut Kelurahan/Desa, 2018/ <i>Number of Medical Personnel in Kurun Subdistrict by Kelurahan/Village, 2018</i>	89
4.2.3	Jumlah Bayi Lahir, Bayi Berat Badan Lahir Rendah (BBLR), dan Bergizi Kurang di Kecamatan Kurun, 2018/ <i>Number of Births, Babies with Low Birth Weights (LBW), and Malnutrition by Type in Kurun Subdistrict, 2018</i>	90
4.2.4	Jumlah Kunjungan Wanita Hamil, Nifas/Menyusui, Bayi, dan Anak di Kecamatan Kurun, 2015-2018/ <i>Number of Visited of Pregnancy Woman, Nipas, Baby, and Child in Kurun Subdistrict, 2015-2018</i>	91
4.2.5	Jumlah Persalinan Hidup dan Persalinan Mati di Kecamatan Kurun, 2018/ <i>Number of Life Birth and Still Birth in Kurun Subdistrict, 2018</i> ..	92

4.2.6	Banyaknya Balita Yang Pernah Mendapatkan Imunisasi Menurut Jenis Imunisasi di Kecamatan Kurun, 2018/ <i>Number of Toddlers Ever Getting Immunization By type of Immunization in Kurun Subdistrict, 2018</i>	93
4.2.7	Jumlah Klinik Keluarga Berencana (KKB), Akseptor Aktif, Akseptor Baru, dan Pasangan Usia Subur di Kecamatan Kurun, 2018/ <i>Number of Family Planning Clinics, Active Acceptors, New Acceptors, and Fertiled Age Couples in Kurun Subdistrict, 2018</i>	94
4.2.8	Jumlah Peserta KB Aktif Menurut Jenis Alat Kontrasepsi di Kecamatan Kurun, 2018/ <i>Number of Active Family Planning Participants by Type of Contraceptive in Kurun Subdistrict, 2018</i>	95
4.3.1	Jumlah Tempat Ibadah di Kecamatan Kurun Menurut Desa/Kelurahan, 2018/ <i>Number of Religious Workshop in Kurun Subdistrict by Village Ward, 2018</i>	96
4.3.2	Jumlah Penduduk Menurut Agama yang Dianut di Kecamatan Kurun, 2018/ <i>Population by Religion in Kurun Subdistrict by Kelurahan/Village, 2018</i>	97
4.3.3	Pencemaran yang Pernah Terjadi di Kecamatan Kurun Menurut Kelurahan/Desa, 2018/ <i>Pollution That Has Occurred in Kurun Subdistrict by Kelurahan/Village, 2018</i>	98
4.3.4	Bencana Alam ¹ yang Pernah Terjadi di Kecamatan Kurun Menurut Kelurahan/Desa, 2018/ <i>Disasters¹ That Has Occurred in Kurun Subdistrict by Kelurahan/Village, 2018</i>	99
4.3.5	Keberadaan Fasilitas Olahraga di Kecamatan Kurun Menurut Kelurahan/Desa, 2018/ <i>The existense of Sport Facility in Kurun Subdistrict by Kelurahan/Village, 2018</i>	100

BAB V PERTANIAN
CHAPTER V AGRICULTURE

5.1.1	Luas Panen Tanaman Sayuran Jenis Tanaman di Kecamatan Kurun (ha), 2018/ <i>Harvested Area of Vegetables by Kind of Plant in Kurun Subdistrict (ha), 2018</i>	111
5.1.2	Produksi Tanaman Sayuran Menurut Jenis Tanaman di Kecamatan Kurun (kuintal), 2018/ <i>Production of Vegetables by Kind of Plant in Kurun Subdistrict (quintal), 2018</i>	112
5.1.3	Luas Panen Tanaman Biofarmaka Menurut Jenis Tanaman di Kecamatan Kurun (m ²), 2018/ <i>Harvested Area of Medicinal Plants by Kind of Plant in Kurun Subdistrict (m²), 2018</i>	113

5.1.4	Produksi Tanaman Biofarmaka Menurut Jenis Tanaman di Kecamatan Kurun (kg), 2018/ <i>Production of Medicinal Plants by Kind of Plant in Kurun Subdistrict (kg), 2018</i>	114
5.1.5	Luas Panen Tanaman Hias Menurut Jenis Tanaman di Kecamatan Kurun (m ²), 2018/ <i>Harvested Area of Ornamental Plants by Kind of Plant in Kurun Subdistrict (m²), 2018</i>	115
5.1.6	Produksi Tanaman Hias Menurut Jenis Tanaman di Kecamatan Kurun (tangkai), 2018/ <i>Production of Ornamental Plants by Kind of Plant in Kurun Subdistrict (tangkai), 2018</i>	116
5.1.7	Produksi Buah-Buahan Menurut Jenis Tanaman di Kecamatan Kurun (kuintal), 2018/ <i>Production of Fruits by Kind of Plant in Kurun Subdistrict (quintal), 2018</i>	117
5.2.1	Luas Areal dan Produksi Tanaman Perkebunan Menurut Jenis Tanaman di Kecamatan Kurun, 2018/ <i>Planted Area and Production of Estates by Type of Crops in Kurun Subdistrict, 2018</i>	118
5.2.2	Luas Areal Tanaman Perkebunan Menurut Jenis Tanaman dan Klasifikasi Tanaman di Kecamatan Kurun (ha), 2018/ <i>Planted Area of Estates by Type of Crops and Classifications of Crops in Kurun Subdistrict (ha), 2018</i>	119
5.3.1	Populasi Ternak/Unggas Menurut Jenis Ternak di Kecamatan Kurun (ekor), 2018/ <i>Livestock/Poultry Population by Kind of Livestock in Kurun Subdistrict (head), 2018</i>	120
5.3.2	Produksi Daging dan Telur Menurut Kecamatan dan Jenis Ternak/Unggas di Kecamatan Kurun, 2018/ <i>Production of Meat and Egg by Subdistrict and Kind Livestock/Poultry in Kurun Subdistrict , 2018</i>	121
5.4.1	Jumlah Rumah Tangga Perikanan Tangkap di Perairan Umum dan Perikanan Budidaya di Kecamatan Kurun, 2018/ <i>Number of Inland Open Water Capture Fishery Households and Aquaculture Households in Kurun Subdistrict, 2018</i>	122
5.4.2	Produksi Perikanan Tangkap di Perairan Umum dan Perikanan Budidaya di Kecamatan Kurun, 2018/ <i>Production of Inland Open Water Capture Fishery and Aquaculture in Kurun Subdistrict, 2018</i>	123
5.4.3	Jumlah Perahu/Kapal Penangkapan Ikan pada Perikanan Darat Menurut Jenisnya di Kecamatan Kurun, 2018/ <i>Number of Fishing Boat at Inland Fisheries by Type in Kurun Subdistrict, 2018</i>	124
5.4.4	Jumlah Alat Penangkap Ikan pada Perikanan Darat Menurut Jenisnya di Kecamatan Kurun, 2018/ <i>Number of Fishing Apparel at Inland Fisheries by Type in Kurun Subdistrict, 2018</i>	125

5.4.5	Luas Perairan Perikanan Darat Menurut Jenis Areal di Kecamatan Kurun, 2018/ <i>Area of Fresh-Water Fish by Kind of Areas in Kurun Subdistrict, 2018</i>	126
5.4.6	Jumlah Unit Pengolahan dan Pemasaran Hasil Perikanan di Kecamatan Kurun, 2018/ <i>Number of Fishing Products Marketing and Manufacturing Units in Kurun Subdistrict, 2018</i>	127
5.4.7	Jumlah Produksi Hasil Pengolahan Perikanan di Kecamatan Kurun (ton), 2018/ <i>Production of Fishery Manufacturing by Type in Kurun Subdistrict (ton), 2018</i>	128
5.4.8	Jumlah Produksi Pemasaran Hasil Perikanan di Kecamatan Kurun (ton), 2018/ <i>Production of Fishery Product Marketing by Type in Kurun Subdistrict (ton), 2018</i>	129

<https://gumaskab.bps.go.id>

DAFTAR GAMBAR/LIST OF PICTURES

1	Luas Daerah Menurut Kelurahan/Desa di Kecamatan Kurun (persen), 2018/ <i>Total Area by Kelurahan/Village in Subdistrict Kurun (percent), 2018</i>	7
2	Persentase Pegawai Negeri Sipil Kantor Kecamatan Kurun Menurut Tingkat Pendidikan Terakhir, 2018/ <i>Percentage of Civil Servants in Kurun Subdistrict Offices by Educational Level, 2018</i>	21
3	Persentase Penduduk Kecamatan Kurun Menurut Desa/Kelurahan (persen), 2018/ <i>Percentage of Kurun Population by Village/Kelurahan (percent), 2018</i>	45
4	Piramida Penduduk Kecamatan Kurun, 2018/ <i>Population Pyramid of Kurun Subdistrict, 2018</i>	46
5	Jumlah Sekolah di Kecamatan Kurun Menurut Jenjang/Pendidikan, 2017/2018/ <i>Number of Schools in Kurun Subdistrict by Educational Level, 2017/2018</i>	61
6	Persentase Luas Areal Perkebunan Karet Menurut Klasifikasi Tanaman di Kecamatan Kurun (ha), 2018/ <i>Percentage of The Rubber Plantation by Classifications of Crops in Kurun Subdistrict (ha), 2018</i>	107
7	Populasi dan Produksi Ternak/Unggas Menurut Jenis Ternak di Kecamatan Kurun (ekor), 2018/ <i>Livestock/Poultry Population and Production by Kind of Livestock in Kurun Subdistrict (head), 2018</i> ...	108
8	Jumlah Rumah Tangga Perikanan dan Produksi Perikanan Tangkap di Perairan Umum dan Perikanan Budidaya di Kecamatan Kurun, 2018/ <i>Number of Fishery Households and Production of Inland Open Water Capture and Aquaculture in Kurun Subdistrict, 2018</i>	109

PENJELASAN UMUM/EXPLANATORY NOTES

Tanda-tanda, satuan-satuan, dan lain-lainnya yang digunakan dalam publikasi ini adalah sebagai berikut:

Symbols, measurement units, and acronyms which are used in this publication, are as follows:

1. TANDA-TANDA/SYMBOLS

Data tidak tersedia/ <i>Data not available</i>	: ...
Tidak ada atau nol / <i>Null or zero</i>	: —
Data dapat diabaikan/ <i>Data negligible</i>	: 0
Tanda decimal/ <i>Decimal point</i>	: ,
Data tidak dapat ditampilkan/ <i>Not applicable</i>	: NA
Angka perkiraan/ <i>Estimated figures</i>	: e
Angka sementara/ <i>Preliminary figures</i>	: x
Angka sangat sementara/ <i>Very preliminary figures</i>	: xx
Angka diperbaiki/ <i>Revised figures</i>	: r

2. SATUAN/UNITS

barel/ <i>barrel</i>	: 158,99 liter/ <i>litres</i> = 1/6,2898 m ³
hektar (ha)/ <i>hectare (ha)</i>	: 10 000 m ²
kilometer (km)/ <i>kilometres (km)</i>	: 1 000 meter/ <i>meters</i> (m)
knot/ <i>knot</i>	: 1,8523 km/jam (km/hour)
kuintal/ <i>quintal</i>	: 100 kg
KWh	: 1 000 Watt <i>hour</i>
MWh	: 1 000 KWh
liter (untuk beras)/ <i>litre (for rice)</i>	: 0,80 kg
ons/ <i>ounce</i>	: 28,31 gram/ <i>grams</i>
ton	: 1 000 kg

Satuan lain: buah, dus, butir, helai/lembar, kaleng, batang, pulsa, ton kilometer (ton-km), jam, menit, persen (%).

Other units: unit, pack, pieces, sheet, tin, pulse, ton-kilometres(ton-km), hour, minute, percent (%).

Perbedaan angka di belakang koma disebabkan oleh pembulatan angka.

The difference in decimal numbers is caused by rounding.

01.

GEOGRAFI

Geography



KANTOR CAMAT

Kuala Kurun
3 km / 10 menit

Distance and Travelling Time from Capital of Village to Capital of Kurun Subdistrict, 2018

Jarak dan waktu tempuh dari Ibukota Kelurahan/Desa Ke Kantor Camat Kurun, 2018



PENJELASAN TEKNIS

1. **Jarak dari Kabupaten** dihitung dari titik 0 kilometer Kabupaten Gunung Mas yaitu Tugu 0 Kilometer di Kuala Kurun.
2. **Jarak dari Kecamatan** dihitung dari ibukota kecamatan atau kantor kecamatan.
3. **Meter di atas permukaan laut (disingkat mdpl)** adalah istilah yang digunakan untuk menjelaskan ketinggian suatu tempat dari permukaan laut, dinyatakan dalam meter.
4. **Badan Pusat Statistik (BPS) telah melakukan pendataan Potensi Desa (Podes)** sejak tahun 1980. Sejak saat itu, Podes dilaksanakan secara rutin sebanyak 3 kali dalam kurun waktu sepuluh tahun untuk mendukung kegiatan Sensus Penduduk, Sensus Pertanian, ataupun Sensus Ekonomi. Dengan demikian, fakta penting terkait ketersediaan infrastruktur dan potensi yang dimiliki oleh setiap wilayah dapat dipantau perkembangannya secara berkala dan terus menerus.
5. Sejak tahun 2008, **pendataan Podes** mengalami perubahan dengan adanya penambahan kuesioner suplemen kecamatan dan

TECHNICAL NOTES

1. *The distance from Regency calculated from point 0 kilometer Gunung Mas namely Tugu 0 Kilometer at Kuala Kurun.*
2. *The distance from the subdistrict are calculated from the capital Subdistrict or the Subdistrict office.*
3. *Meters above sea level (masl) is a term used to describe the height of a point above sea level , expressed in meters*
4. *BPS-Statistics Indonesia has already recorded village potential (Podes) since 1980. Since then, Podes regularly implemented 3 (three) times within ten years to support the activities of the Population Census, Agriculture Census, or Economic Census. Thus, important facts related to the availability of infrastructure and the potential possessed by each region can be monitored regularly and continually.*
5. *Since 2008, Podes has been changed especially in providing additional information from Subdistrict and regency/municipality, using*

GEOGRAPHY

kabupaten/kota. Penambahan kuesioner tersebut bertujuan untuk meningkatkan manfaat data Podes bagi para konsumen data dan pemerintah daerah dalam perencanaan pembangunan wilayah.

6. **Data Podes** merupakan satu-satunya sumber data kewilayahan yang muatannya beragam dan memberi gambaran tentang situasi pembangunan suatu wilayah (regional). Ini berbeda dengan data dari hasil pendekatan rumah tangga yang lebih menekankan pada dimensi aktivitas sektoral. Keduanya sama penting dan menjadi kekayaan BPS.
7. **Cakupan Wilayah**
Pencacahan Podes dilakukan secara sensus terhadap seluruh wilayah administrasi pemerintah terendah setingkat desa (yaitu desa, kelurahan, nagari, Unit Permukiman Transmigrasi (UPT) yang masih dibina oleh kementerian terkait). Berdasarkan hasil Podes 2018, ada sebanyak 83.931 wilayah setingkat desa yang tersebar di 514 kabupaten/kota.
8. **Metode Pengumpulan Data**
Pengumpulan data Podes 2018 dilakukan melalui wawancara langsung oleh petugas terlatih

separate questionnaires. The goal of these changes is to provide more benefits for data users and local government in regional development.

6. **Podes data** is the only one source of spatial data consisting of various information and providing a picture of development progress in a region. The Podes data are different from data resulted from household surveys focusing on the dimension of sectoral activities. Both kind of data are important and become the trade mark of BPS on the data richness.
7. **Podes Coverage**
Podes enumeration is implemented as a census of the lowest governmental administrative region equivalent to village (i.e. village, kelurahan, nagari, and Transmigration Settlement Unit which is still fostered by the relevant ministry). There were 83,931 village-level areas spread over 514 regencies/municipalities based on the result of Podes 2018.
8. **Method of Data Collection**
Data Collection of Podes 2018 carried out through direct interviews by trained personnel with relevant

dengan narasumber yang relevan. Petugas adalah aparatur ataupun mitra kerja BPS Kabupaten/Kota, sementara narasumber adalah kepala desa/lurah atau narasumber lain yang memiliki pengetahuan terhadap wilayah target pencacahan.

9. **Desa/Kelurahan Tepi Laut** adalah desa/kelurahan yang sebagian atau seluruh wilayahnya bersinggungan langsung dengan laut, baik berupa pantai maupun tebing karang.
 10. **Desa/Kelurahan Bukan Tepi Laut** adalah desa/kelurahan yang wilayahnya tidak bersinggungan langsung dengan laut.
 11. **Desa/Kelurahan Lereng/Puncak** adalah desa/kelurahan yang sebagian besar wilayahnya berada di puncak gunung/pegunungan atau terletak di antara puncak sampai lembah.
 12. **Desa/Kelurahan Lembah** adalah desa/kelurahan yang wilayahnya sebagian besar terletak di antara dua gunung/pegunungan atau daerah yang mempunyai kedudukan lebih rendah dibandingkan daerah sekitarnya.
 13. **Desa/Kelurahan Dataran** adalah desa/kelurahan yang sebagian
9. **Coastal Village/Coastal Kelurahan** is a village/kelurahan which some areas are intersect/directly adjacent to the sea, either gently sloping/flat beach or cliffs/reef.
 10. **Non Coastal Village/Coastal Kelurahan** is a village/kelurahan which has no area that intersect/directly adjacent to the sea.
 11. **Slope/Peak Village/Kelurahan** is a village/kelurahan which the largest part of village lies on the on the peak mountain or between the peak and the valley.
 12. **Valley Village/Kelurahan** is a village/kelurahan which largest part of the area is a low area between two mountains or area that have a position lower than the surrounding areas.
 13. **Flat Land/Plain Village/Kelurahan** is a village/kelurahan which the

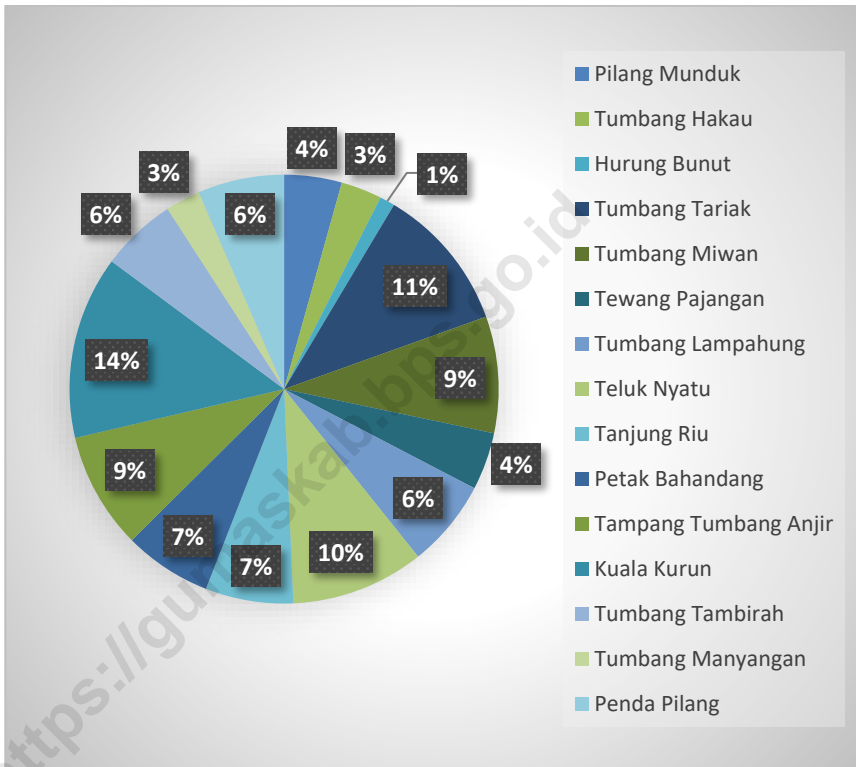
GEOGRAPHY

besar wilayahnya tampak datar,
rata, dan memberntang.

*largest part of village appears plane,
flat, and stretched.*

<https://gumaskab.bps.go.id>

Gambar 1 Luas Daerah Menurut Kelurahan/Desa di Kecamatan Kurun (persen), 2018
 Picture Total Area by Kelurahan/Village in Subdistrict Kurun (percent), 2018



Sumber/Source: Sekretariat Daerah Kabupaten Gunung Mas/The Regional Secretary of Gunung Mas Regency

GEOGRAPHY

1. GEOGRAFI/*GEOGRAPHY*

Tabel 1.1 Luas Daerah Menurut Kelurahan/Desa di Kecamatan Kurun, 2018
Table Total Area by Kelurahan/Village in Kurun Subdistrict, 2018

Kelurahan/Desa <i>Kelurahan/Village</i>	Luas (Km²) <i>Total Area</i> <i>(square.km)</i>	Persentase terhadap Luas Kecamatan <i>Percentage to Subdistrict's</i> <i>Area</i>
(1)	(2)	(3)
Pilang Munduk	38	4,34
Tumbang Hakau	27	3,08
Hurung Bunut	10	1,14
Tumbang Tariak	96	10,96
Tumbang Miwan	77	8,79
Tewang Pajangan	38	4,34
Tumbang Lampahung	58	6,62
Teluk Nyatu	88	10,05
Tanjung Riu	58	6,62
Petak Bahandang	58	6,62
Tampang Tumbang Anjir	77	8,79
Kuala Kurun	121	13,81
Tumbang Tambirah	50	5,71
Tumbang Manyangan	23	2,63
Penda Pilang	57	6,51
Kurun	876	100,00

Sumber/*Source*: Sekretariat Daerah Kabupaten Gunung Mas/*The Regional Secretary of Gunung Mas Regency*

Tabel 1.2 Jarak dari Ibukota Kelurahan/Desa ke Kantor Camat Kurun dan ke Kantor Bupati Kabupaten Gunung Mas, 2018
Distance from Capital of Kelurahan/Village to Capital of Kurun Subdistrict, 2018

Kelurahan/Desa <i>Kelurahan/Village</i>	Jarak ke Kantor Camat (km) <i>Distance to the Head of Subdistrict (km)</i>	Jarak ke Kantor Bupati (km) <i>Distance to the Regent of Regency (km)</i>
(1)	(2)	(3)
Pilang Munduk	46	49
Tumbang Hakau	33	30
Hurung Bunut	25	30
Tumbang Tariak	31	28
Tumbang Miwan	26	23
Tewang Pajangan	25	22
Tumbang Lampahung	15	10
Teluk Nyatu	15	15
Tanjung Riu	17	14
Petak Bahandang	24	35
Tampang Tumbang Anjir	7	5
Kuala Kurun	3	4
Tumbang Tambirah	20	20
Tumbang Manyangan	10	12
Penda Pilang	10	15

Sumber/Souvrce: BPS, Pendataan Potensi Desa (Podes) 2018/BPS-Statistics Indonesia, Village Potential Data Collection 2018

GEOGRAPHY

Tabel 1.3 Letak Geografi dan Ketinggian Letak Lokasi Pemerintahan Kelurahan/Desa dari Permukaan Air Laut (dpal) Menurut Kelurahan/Desa di Kecamatan Kurun (m), 2018

Geographical Location and Altitude the Location of Kelurahan/Village Administration from the Surface of the Sea Water (m a.s.l) by Kelurahan/Village in Kurun Subdistrict (m), 2018

Kelurahan/Desa <i>Kelurahan/Village</i>	Letak Geografi <i>Geographical Location</i>		Ketinggian Letak (m) <i>Altitude (m)</i>
	Tepi Laut <i>Coastal</i>	Bukan Tepi Laut <i>Non-Coastal</i>	
(1)	(2)	(3)	(4)
Pilang Munduk	-	✓	83
Tumbang Hakau	-	✓	40
Hurung Bunut	-	✓	91
Tumbang Tariak	-	✓	40
Tumbang Miwan	-	✓	57
Tewang Pajangan	-	✓	56
Tumbang Lampahung	-	✓	77
Teluk Nyatu	-	✓	72
Tanjung Riu	-	✓	45
Petak Bahandang	-	✓	88
Tampang Tumbang Anjir	-	✓	27
Kuala Kurun	-	✓	73
Tumbang Tambirah	-	✓	92
Tumbang Manyangan	-	✓	83
Penda Pilang	-	✓	91

Sumber/Source: BPS, Pendataan Potensi Desa (Podes) 2018/BPS-Statistics Indonesia, Village Potential Data Collection 2018

Tabel 1.4 Keadaan Topografi Menurut Kelurahan/Desa di Kecamatan Kurun, 2018
Table Topographical Conditions by Kelurahan/Village in Kurun Subdistrict, 2018

Kelurahan/Desa <i>Kelurahan/Village</i>	Keadaan Topografi <i>Topographical Conditions</i>		
	Lembah <i>Valley</i>	Lereng/Puncak <i>Slope</i>	Dataran <i>Flat</i>
(1)	(2)	(3)	(4)
Pilang Munduk	-	✓	-
Tumbang Hakau	-	✓	-
Hurung Bunut	-	-	✓
Tumbang Tariak	-	✓	-
Tumbang Miwan	-	✓	-
Tewang Pajangan	-	✓	-
Tumbang Lampahung	-	✓	-
Teluk Nyatu	-	-	✓
Tanjung Riu	-	✓	-
Petak Bahandang	-	✓	-
Tampang Tumbang Anjir	-	✓	-
Kuala Kurun	-	-	✓
Tumbang Tambirah	-	-	✓
Tumbang Manyangan	-	-	✓
Penda Pilang	-	-	✓

Sumber/Source: BPS, Pendataan Potensi Desa (Podes) 2018/BPS-Statistics Indonesia, Village Potential Data Collection 2018

GEOGRAPHY

Tabel 1.5 Titik Koordinat Kantor Kelurahan/Desa Menurut Kelurahan/Desa di Kecamatan Kurun, 2018

The Coordinates of Kelurahan/Village Office by Kelurahan/Village in Kurun Subdistrict, 2018

Kelurahan/Desa <i>Kelurahan/Village</i>	Bujur <i>Longitude</i>	Lintang <i>Latitude</i>
(1)	(2)	(3)
Pilang Munduk	113,9116 ^o BT	1,2901 ^o LS
Tumbang Hakau	113,8981 ^o BT	1,2661 ^o LS
Hurung Bunut	113,9084 ^o BT	1,2366 ^o LS
Tumbang Tariak	113,8865 ^o BT	1,2540 ^o LS
Tumbang Miwan	113,8712 ^o BT	1,2163 ^o LS
Tewang Pajangan	113,8699 ^o BT	1,2036 ^o LS
Tumbang Lampahung	113,8706 ^o BT	1,1716 ^o LS
Teluk Nyatu	113,8927 ^o BT	1,1598 ^o LS
Tanjung Riu	113,8826 ^o BT	1,1516 ^o LS
Petak Bahandang	113,8985 ^o BT	1,1376 ^o LS
Tampang Tumbang Anjir	113,8770 ^o BT	1,1240 ^o LS
Kuala Kurun	113,8639 ^o BT	1,1034 ^o LS
Tumbang Tambirah	113,8257 ^o BT	1,0626 ^o LS
Tumbang Manyangan	113,8119 ^o BT	1,0743 ^o LS
Penda Pilang	113,8077 ^o BT	1,0724 ^o LS

Sumber/Source: BPS, Pendataan Potensi Desa (Podes) 2018/BPS-Statistics Indonesia, Village Potential Data Collection 2018

Tabel 1.6 Orbitasi Waktu Tempuh dari Kelurahan/Desa ke Kantor Camat Kurun dan ke Kantor Bupati Kabupaten Gunung Mas, 2018

Traveling Time from Kelurahan/Village to Head of Kurun Subdistrict Office and Regent of Gunung Mas Regency, 2018

Kelurahan/Desa <i>Kelurahan/Village</i>	Waktu Tempuh Ke Kantor Camat <i>Traveling Time to Capital Subdistrict</i>	Waktu Tempuh Ke Kantor Bupati <i>Traveling Time to Capital Regency</i>
(1)	(2)	(3)
Pilang Munduk	55 menit	1 jam 5 menit
Tumbang Hakau	45 menit	55 menit
Hurung Bunut	45 menit	1 jam
Tumbang Tariak	43 Menit	45 menit
Tumbang Miwan	40 menit	30 menit
Tewang Pajangan	35 menit	25 menit
Tumbang Lampahung	25 menit	30 menit
Teluk Nyatu	30 menit	30 menit
Tanjung Riu	30 menit	20 menit
Petak Bahandang	45 menit	1 jam
Tampang Tumbang Anjir	15 menit	10 menit
Kuala Kurun	10 menit	15 menit
Tumbang Tambirah	1 jam	1 jam
Tumbang Manyangan	15 menit	30 menit
Penda Pilang	45 menit	45 menit

Sumber/Source: BPS Kabupaten Gunung Mas/BPS-Statistics of Gunung Mas Regency

GEOGRAPHY

Tabel 1.7 Nama Sungai dan Kelurahan/Desa yang Dilintasi di Kecamatan Kurun, 2018

Name of River and Spread Kelurahan/Village in Kurun Subdistrict, 2018

Nama Sungai <i>Name of River</i>	Kelurahan/Desa yang Dilintasi <i>Spread Kelurahan/Village</i>
(1)	(2)
Sungai Pahayen, Sungai Kahayan, Sungai Ruwak Hawe, Sungai Hawuk, Sungai Daha, Sungai Mentaha, Sungai Humbang, Sungai Kampuri Puti	Pilang Munduk
Sungai Kahayan, Sungai Hakau, Sungai Pihan, Sungai Bamban	Tumbang Hakau
Sungai Kahayan, Sungai Bunut	Hurung Bunut
Sungai Kahayan, Sungai Tariak, Sungai Jurit, Sungai Hakau	Tumbang Tariak
Sungai Kahayan, Sungai Miwan, Sungai Rawi	Tumbang Miwan
Sungai Kahayan, Sungai Konjoi, Sungai Rawi, Sungai Rambia	Tewang Pajangan
Sungai Kahayan, Sungai Manawau, Sungai Tahum, Sungai Konjoi	Tumbang Lampahung
Sungai Kahayan, Sungai Nyatu, Sungai Mangin, Sungai Tokoh	Teluk Nyatu
Sungai Kahayan, Sungai Puran, Sungai Sangarang, Sungai Menawau	Tanjung Riu
Sungai Kahayan, Sungai Nyatu, Sungai Karawan, Sungai Danum Bahandang, Sungai Kariau, Sungai Pelet, Sungai Nyatu Teluk Bawui, Sungai Paluang, Sungai Kaputi	Petak Bahandang
Sungai Kahayan, Sungai Sangarang, Sungai Humbang, Sungai Nyaharom, Sungai Bangapan, Sungai Takuluk, Sungai Balau, Sungai Gambir, Sungai Kahat	Tampang Tumbang Anjir
Sungai Kahayan, Sungai Kahat, Sungai Saluhan, Sungai Kurun	Kuala Kurun
Sungai Kahayan, Sungai Tambirah, Sungai Sangihin, Sungai Balang	Tumbang Tambirah
Sungai Kahayan, Sungai Manyangan, Sungai Panjahaen	Tumbang Manyangan
Sungai Kahayan, Sungai Kawong, Sungai Pasien, Sungai Panjahaen	Penda Pilang

Sumber/Source: BPS, Pendataan Potensi Desa (Podes) 2018/BPS-Statistics Indonesia, Village Potential Data Collection 2018

02.

PEMERINTAHAN

Government



RP 7.395.431.000

Besarnya Alokasi Dana Desa (ADD) di Kecamatan Kurun 2018
Number of Village Budget Allocation in Kurun Subdistrict, 2018

57.14 %

Pegawai Negeri Sipil di Kantor Kecamatan Kurun merupakan lulusan SMA
of Civil Servant in Kurun Subdistrict Office are high school graduates



28.57%

Pegawai Negeri Sipil di Kantor Kecamatan Kurun merupakan lulusan Perguruan Tinggi
of Civil Servant in Kurun Subdistrict Office are university graduates

7.14 %

Pegawai Negeri Sipil di Kantor Kecamatan Kurun merupakan lulusan SMP
of Civil Servant in Kurun Subdistrict Office are junior high school graduates.

PENJELASAN TEKNIS

1. **Kecamatan dipimpin** oleh seorang Camat dibantu oleh Sekretaris Camat. Dalam menjalankan tugas pemerintahan eksekutif di level kecamatan, Camat bertanggung jawab terhadap Bupati.
2. **Kelurahan** adalah pembagian wilayah administratif di Indonesia di bawah kecamatan. Dalam konteks otonomi daerah di Indonesia, kelurahan merupakan wilayah kerja Lurah sebagai Perangkat Daerah Kabupaten atau kota.
3. **Desa** adalah kesatuan wilayah yang dihuni oleh sejumlah keluarga yang mempunyai sistem pemerintahan sendiri (dikepalai oleh seorang kepala desa).
4. **Rukun Warga (RW)** adalah pembagian wilayah di Indonesia di bawah Desa atau Kelurahan (atau di bawah: Dusun atau Lingkungan Kelurahan).
5. **Rukun Tetangga (RT)** adalah pembagian wilayah di Indonesia di bawah Rukun Warga. Rukun Tetangga bukanlah termasuk pembagian administrasi pemerintahan, dan pembentukannya adalah melalui musyawarah masyarakat setempat dalam rangka

TECHNICAL NOTES

1. ***The Subdistrict** is headed by a Subdistrict Head assisted by the Subdistrict Secretary. In carrying out the duties of the executive government at the Subdistrict level, the Subdistrict Head is responsible for the Regent.*
2. ***Kelurahan** is the division of administrative regions in Indonesia under Subdistricts. In the context of regional autonomy in Indonesia, a village headman as a working area of the regency or municipality.*
3. ***The village** is a unitary region inhabited by a number of families who have their own system of government (headed by a village chief).*
4. ***Rukun Warga (RW)** is the division of regions in Indonesia under the Village or Village (or under: Environment hamlet or village).*
5. ***Neighborhood (RT)** is the division of regions in Indonesia under Rukun Warga. Neighborhood is not including the division of administration, and the formation of local communities is through consultation in the framework of*

GOVERNMENT

- pelayanan kemasyarakatan yang ditetapkan oleh Desa atau Kelurahan.
6. **PNS daerah** adalah Pegawai Negeri Sipil yang bekerja di daerah otonom seperti daerah provinsi/kabupaten/kota dan gajinya dibebankan pada Anggaran Pendapatan dan Belanja Daerah (APBD) dan dipekerjakan pada pemerintah daerah maupun dipekerjakan di luar instansi induknya.
 7. **Sumber Dana Desa** berasal dari APBN Pusat dan APBD (Provinsi dan Kabupaten).
 8. **Dana desa APBN** adalah dana yang bersumber dari Anggaran Pendapatan dan Belanja Negara (APBN) yang diperuntukkan bagi desa yang ditransfer melalui Anggaran Pendapatan dan Belanja Daerah (APBD) kabupaten/kota dan digunakan untuk membiayai penyelenggaraan pemerintahan, pelaksanaan pembangunan, pembinaan kemasyarakatan dan pemberdayaan masyarakat. (Sumber: PP No. 60 tahun 2014, PP No. 22 tahun 2015).
 9. Menurut PP No. 22 tahun 2015 pasal 30 A, pengalokasian anggaran Dana Desa dalam APBN dilakukan secara bertahap, yang dilaksanakan sebagai berikut: a. Tahun Anggaran 2015
- community service set by the Village or Village.*
6. **Regional Civil Servants** are Civil Servants working in autonomous regions such as provincial/regency/municipality and his salary is charged to the Regional Income and Expenditure Budget (APBD) and employed in local government and its parent employed outside agencies
 7. **Source of Funds** from the state budget Village Centre and local (provincial and district).
 8. **Funds Budget village** is funds from the State Budget (APBN) which is applied to the village that is transferred through the Regional Budget (APBD) district / city and used to fund governance, the implementation of development, social development and empowerment community. (Source: Government Regulation No. 60 of 2014, Government Regulation No. 22, 2015).
 9. According to the PP 22 2015 Article 30 A, the Village Fund budget allocations in the state budget is done in stages, be implemented as follows: a. Fiscal Year 2015 of at least 3% (three per cent); b. Fiscal Year 2016 of at least 6% (six per

paling sedikit sebesar 3% (tiga per seratus);b. Tahun Anggaran 2016 paling sedikit sebesar 6% (enam per seratus);dan c.Tahun Anggaran 2018 dan seterusnya sebesar 10% (sepuluh per seratus), dari anggaran Transfer ke Daerah.

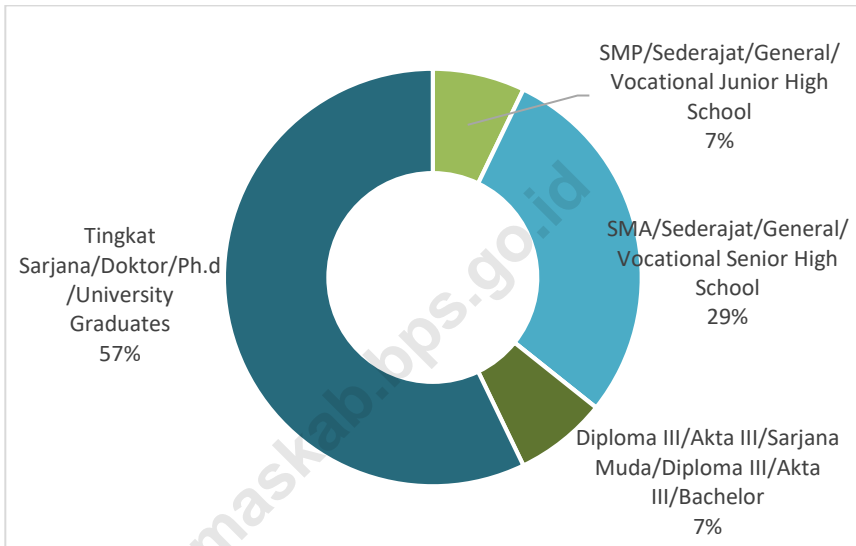
cent); and c.Tahun Budget 2018 onwards by 10% (ten percent) of the budget transfer to Regions.

10. **Alokasi Dana Desa (ADD) APBD** adalah dana untuk desa yang ditetapkan melalui Peraturan Bupati/Walikota yang paling sedikit 10% dari dana perimbangan yang diterima kabupaten/kota dalam anggaran pendapatan dan belanja daerah.
10. ***Village Fund Allocation (ADD) budget*** is funding for the village established by Regulation Regent / Mayor is at least 10% of equalization funds received by the district / city in the budget revenue and expenditure.
11. **Menurut PP No. 43 tahun 2015 Pasal 96**, $ADD = 10\% \times (\text{Dana Bagi Hasil (DBH) Pajak dan Sumber Daya Alam} + \text{Dana Alokasi Umum (DAU)} - \text{Dana Alokasi Khusus (DAK)})$.
11. ***According to the PP 43 2015 Article 96***, $ADD = 10\% \times (\text{DBH (DBH) Taxes and Natural Resources} + \text{General Allocation Fund (DAU)} - \text{Special Allocation Fund (DAK)})$.

Gambar 2 **Persentase Pegawai Negeri Sipil Kantor Kecamatan Kurun Menurut Tingkat Pendidikan Terakhir, 2018**

Picture

Percentage of Civil Servants in Kurun Subdistrict Offices by Educational Level, 2018



Sumber/Source: Badan Kepegawaian, Pendidikan dan Pelatihan Daerah Kabupaten Gunung Mas/Regional Employment, Education and Training Agency of Gunung Mas Regency

GOVERNMENT

2. PEMERINTAHAN/GOVERNMENT

2.1 WILAYAH ADMINISTRATIF/ADMINISTRATIVE AREA

Tabel 2.1.1 Jumlah Kelurahan/Desa¹, Rukun Warga (RW), dan Rukun Tetangga (RT) di Kecamatan Kurun, 2018
Number of Kelurahan/Village¹, RW and RT in Kurun Subdistrict, 2018

Uraian <i>Descriptions</i>	Kecamatan Kurun <i>Kurun Subdistrict</i>
(1)	(2)
Ibu kota Kecamatan <i>Capital District</i>	KURUN
Nama Camat <i>Name of Chief of District</i>	HOLTEN, SE
Jumlah Desa <i>Number of Village</i>	13
Jumlah Kelurahan <i>Number of Kelurahan</i>	2
Jumlah Rukun Warga (RW) <i>Number of RW</i>	22
Jumlah Rukun Tetangga (RT) <i>Number of RT</i>	69

Catatan/Note: ¹ Termasuk Unit Permukiman Transmigrasi (UPT)/Include Transmigration Settlement Unit

Sumber/Source: Kantor kecamatan Kurun/Subdistrict Office of Kurun

Tabel 2.1.2 Nama Kepala Lurah/Desa di Kecamatan Kurun, 2018
Table Name of Village Chief in Kurun Subdistrict, 2018

Kelurahan/Desa <i>Kelurahan/Village</i>	Nama Kepala Lurah/Desa <i>Chief of Village Name's</i>
(1)	(2)
Pilang Munduk	BOBY IRAWAN, ST
Tumbang Hakau	AMPUNG
Hurung Bunut	IDO UNAN
Tumbang Tariak	RODI
Tumbang Miwan	SETIAWAN KRISBIANTORO, A.Md
Tewang Pajangan	MULIADI, A.Md
Tumbang Lampahung	IDEN
Teluk Nyatu	TERAS VERRY
Tanjung Riu	DIU .U. SAMAT
Petak Bahandang	GAT IHING
Tampang Tumbang Anjir	YEREMIA DODI, S.STP, MA
Kuala Kurun	SUPARIYATNA, S.STP
Tumbang Tambirah	RIDUAN
Tumbang Manyangan	WANTO, S.Pd
Penda Pilang	PJ. BERJOALDI, S.SOS

Sumber/Source: Kantor Kecamatan Kurun/Subdistrict Office of Kurun

GOVERNMENT

Tabel 2.1.3 Jumlah Kelurahan/Desa Menurut Kategori Desa di Kecamatan Kurun, 2018

Number of Kelurahan/Village by The Categories Village in Kurun Subdistrict, 2018

Kelurahan/Desa <i>Kelurahan/Village</i>	Swadaya	Swakarya	Swasembada
(1)	(2)	(3)	(4)
Pilang Munduk	-	✓	-
Tumbang Hakau	-	✓	-
Hurung Bunut	-	-	✓
Tumbang Tariak	-	✓	-
Tumbang Miwan	-	-	✓
Tewang Pajangan	-	✓	-
Tumbang Lampahung	-	✓	-
Teluk Nyatu	-	✓	-
Tanjung Riu	-	✓	-
Petak Bahandang	-	✓	-
Tampang Tumbang Anjir	-	✓	-
Kuala Kurun	-	✓	-
Tumbang Tambirah	-	✓	-
Tumbang Manyangan	-	✓	-
Penda Pilang	-	✓	-

Sumber/Source: Kantor Kecamatan Kurun/Subdistrict Office of Kurun

Tabel 2.1.4 Keberadaan Lembaga Kemasyarakatan Kelurahan (LKK)/Badan Perwakilan Desa (BPD) di Kecamatan Kurun, 2018
The Presence of Representatives Board of Village/Ward in Kurun Subdistrict, 2018

Kelurahan/Desa Kelurahan/Village	Lembaga Kemasyarakatan Kelurahan (LKK)/Badan Perwakilan Desa (BPD) Representatives Board of Kelurahan/Village
(1)	(2)
Pilang Munduk	Ada
Tumbang Hakau	Ada
Hurung Bunut	Ada
Tumbang Tariak	Ada
Tumbang Miwan	Ada
Tewang Pajangan	Ada
Tumbang Lampahung	Ada
Teluk Nyatu	Ada
Tanjung Riu	Ada
Petak Bahandang	Ada
Tampang Tumbang Anjir	Ada
Kuala Kurun	Ada
Tumbang Tambirah	Ada
Tumbang Manyangan	Ada
Penda Pilang	Ada

Sumber/Source: Kantor Kecamatan Kurun/Subdistrict Office of Kurun

GOVERNMENT

2.2 SUMBER DAYA MANUSIA/HUMAN RESOURCES

Tabel 2.2.1 Jumlah Pamong Desa, Rukun Tetangga (RT), dan Rukun Warga (RW) Menurut Kelurahan/Desa di Kecamatan Kurun, 2018
Number of Village Officials, RT, and RW by Village/Ward in Kurun Subdistrict, 2018

Kelurahan/Desa Kelurahan/Village	Pamong Desa Village Officials	Jumlah RW Number of RW	Jumlah RT Number of RT
(1)	(2)	(3)	(4)
Pilang Munduk	...	1	2
Tumbang Hakau	...	1	5
Hurung Bunut	...	1	4
Tumbang Tariak	...	1	3
Tumbang Miwan	...	1	4
Tewang Pajangan	...	1	5
Tumbang Lampahung	...	1	2
Teluk Nyatu	...	1	3
Tanjung Riu	...	1	2
Petak Bahandang	...	2	6
Tampang Tumbang Anjir	...	2	7
Kuala Kurun	...	5	16
Tumbang Tambirah	...	2	5
Tumbang Manyangan	...	1	3
Penda Pilang	...	1	2
Kurun	...	22	69

Sumber/Source: Kantor Kecamatan Kurun/Subdistrict Office of Kurun

Tabel 2.2.2 Jumlah Aparat Kelurahan/Desa Menurut Tingkat Pendidikan di Kecamatan Kurun, 2018

Number of Village Government Officials by Kelurahan/Village and Educational Level in Kurun Subdistrict, 2018

Kelurahan/Desa <i>Kelurahan/Village</i>	SD <i>Primary School</i>	SMP <i>Junior High School</i>	SMA <i>Senior High School</i>	Perguruan Tinggi <i>University</i>	Jumlah Total
(1)	(2)	(3)	(4)	(5)	(6)
Pilang Munduk
Tumbang Hakau
Hurung Bunut
Tumbang Tariak
Tumbang Miwan
Tewang Pajangan
Tumbang Lampahung
Teluk Nyatu
Tanjung Riu
Petak Bahandang
Tampang Tumbang Anjir
Kuala Kurun
Tumbang Tambirah
Tumbang Manyangan
Penda Pilang
Kurun

Sumber/Source: Kantor Kecamatan Kurun/Subdistrict Office of Kurun

GOVERNMENT

Tabel 2.2.3 Jumlah Pegawai Negeri Sipil Kantor Kecamatan Kurun Menurut Jabatan dan Jenis Kelamin, 2018

Number of Civil Servants in Kurun Subdistrict Offices by Occupation and Sex, 2018

Jabatan Occupation	2017			2018		
	Laki- Laki Male	Perem- puan Female	Jumlah Total	Laki- Laki Male	Perem- puan Female	Jumlah Total
(1)	(2)	(3)	(4)	(5)	(6)	(7)
Eselon V/5 th Echelon	-	-	-	-	-	-
Eselon IV/4 th Echelon	3	4	7	3	4	7
Eselon III/3 rd Echelon	2	-	2	2	-	2
Eselon II/2 nd Echelon	-	-	-	-	-	-
Eselon I/1 st Echelon	-	-	-	-	-	-
Jumlah/Total	5	4	9	9	-	9

Sumber/Source: Badan Kepegawaian, Pendidikan dan Pelatihan Daerah Kabupaten Gunung Mas/Regional Employment, Education and Training Agency of Gunung Mas Regency

Tabel 2.2 4 Jumlah Pegawai Negeri Sipil Kantor Kecamatan Kurun Menurut Tingkat Pendidikan Terakhir dan Jenis Kelamin, 2018

Number of Civil Servants in Kurun Subdistrict Offices by Educational Level and Sex, 2018

Tingkat Pendidikan <i>Educational Level</i>	2017			2018		
	Laki-Laki <i>Male</i>	Perempuan <i>Female</i>	Jumlah <i>Total</i>	Laki-Laki <i>Male</i>	Perempuan <i>Female</i>	Jumlah <i>Total</i>
(1)	(2)	(3)	(4)	(5)	(6)	(7)
Sampai dengan SD/ <i>Up to Primary School</i>	-	-	-	-	-	-
SMP/Sederajat/ <i>General/Vocational Junior High School</i>	1	-	1	1	-	1
SMA/Sederajat/ <i>General/Vocational Senior High School</i>	2	2	4	2	2	4
Diploma I, II/Akta I, II/ <i>Diploma I, II/Akta I, II</i>	-	-	-	-	-	-
Diploma III/Akta III/Sarjana Muda/ <i>Diploma III/Akta III/Bachelor</i>	1	-	1	1	-	1
Tingkat Sarjana/Doktor/Ph.d/ <i>University Graduates</i>	4	4	8	4	4	8
Jumlah/Total	8	6	14	8	6	14

Sumber/Source: Badan Kepegawaian, Pendidikan dan Pelatihan Daerah Kabupaten Gunung Mas/Regional Employment, Education and Training Agency of Gunung Mas Regency

GOVERNMENT

Tabel 2.2.5 Jumlah Pegawai Negeri Sipil Kantor Kecamatan Kurun Menurut Tingkat Kepangkatan dan Jenis Kelamin, 2018

Number of Civil Servants in Kurun Subdistrict Offices by Hierarchy and Sex, 2018

Pangkat/Golongan/Ruang <i>Hierarchy</i>	2017			2018		
	Laki-Laki <i>Male</i>	Perempuan <i>Female</i>	Jumlah <i>Total</i>	Laki-Laki <i>Male</i>	Perempuan <i>Female</i>	Jumlah <i>Total</i>
(1)	(2)	(3)	(4)	(5)	(6)	(7)
1. I/A (Juru Muda)	-	-	-	-	-	-
2. I/B (Juru Muda Tingkat I)	-	-	-	-	-	-
3. I/C (Juru)	-	-	-	-	-	-
4. I/D (Juru Tingkat I)	-	-	-	-	-	-
Golongan I/Range I	-	-	-	-	-	-
5. II/A (Pengatur Muda)	1	-	1	1	-	1
6. II/B (Pengatur Muda Tingkat I)	-	-	-	-	-	-
7. II/C (Pengatur)	1	2	3	1	2	3
8. II/D (Pengatur Tingkat I)	-	-	-	-	-	-
Golongan II/Range II	2	2	4	2	2	4
9. III/A (Penata Muda)	1	2	3	1	-	1
10. III/B (Penata Muda Tingkat I)	2	1	3	-	2	2
11. III/C (Penata)	-	1	1	2	2	4
12. III/D (Penata Tingkat I)	1	-	1	1	-	1
Golongan III/Range III	4	4	8	4	4	8
13. IV/A (Pembina)	1	-	1	1	-	1
14. IV/B (Pembina Tingkat I)	1	-	1	1	-	1
15. IV/C (Pembina Utama Muda)	-	-	-	-	-	-
16. IV/D (Pembina Utama Madya)	-	-	-	-	-	-
17. IV/E (Pembina Utama)	-	-	-	-	-	-
Golongan IV/Range IV	2	-	2	2	-	2
Jumlah/Total	8	6	14	8	6	14

Sumber/Source: Badan Kepegawaian, Pendidikan dan Pelatihan Daerah Kabupaten Gunung Mas/Regional Employment, Education and Training Agency of Gunung Mas Regency

Tabel 2.2.6 Jumlah Pegawai Negeri Sipil Kantor Kecamatan Kurun Menurut Agama dan Jenis Kelamin, 2018

Number of Civil Servants in Kurun Subdistrict Offices by Religion and Sex, 2018

Jabatan <i>Occupation</i>	2017			2018		
	Laki-Laki <i>Male</i>	Perempuan <i>Female</i>	Jumlah <i>Total</i>	Laki-Laki <i>Male</i>	Perempuan <i>Female</i>	Jumlah <i>Total</i>
(1)	(2)	(3)	(4)	(5)	(6)	(7)
Islam/Moslem	1	1	2	1	1	2
Protestan/ <i>Protestant</i>	6	5	11	6	5	11
Katolik/ <i>Catholic</i>	1	-	1	1	-	1
Hindu/ <i>Hindu</i>	-	-	-	-	-	-
Jumlah/Total	8	6	14	8	6	14

Sumber/Source: Badan Kepegawaian, Pendidikan dan Pelatihan Daerah Kabupaten Gunung Mas/Regional Employment, Education and Training Agency of Gunung Mas Regency

GOVERNMENT

Tabel 2.2.7 Jumlah Pegawai Negeri Sipil Kantor UPTD Pendidikan dan Kebudayaan Kecamatan Kurun Menurut Menurut Jabatan dan Jenis Kelamin, 2018

Number of Civil Servants in Kurun Subdistrict UPTD Education and Culture Offices by Occupation and Sex, 2018

Jabatan <i>Occupation</i>	2017			2018		
	Laki-Laki <i>Male</i>	Perempuan <i>Female</i>	Jumlah <i>Total</i>	Laki-Laki <i>Male</i>	Perempuan <i>Female</i>	Jumlah <i>Total</i>
(1)	(2)	(3)	(4)	(5)	(6)	(7)
Eselon V/5 th <i>Echelon</i>	-	-	-	-	-	-
Eselon IV/4 th <i>Echelon</i>	2	-	2	2	-	2
Eselon III/3 ^d <i>Echelon</i>	-	-	-	-	-	-
Eselon II/2 nd <i>Echelon</i>	-	-	-	-	-	-
Eselon I/1 st <i>Echelon</i>	-	-	-	-	-	-
Jumlah/Total	2	-	2	2	-	2

Sumber/Source: Badan Kepegawaian, Pendidikan dan Pelatihan Daerah Kabupaten Gunung Mas/Regional Employment, Education and Training Agency of Gunung Mas Regency

Tabel 2.2.8 Jumlah Pegawai Kantor UPTD Pendidikan dan Kebudayaan Kecamatan Kurun Menurut Tingkat Pendidikan dan Jenis Kelamin, 2018
Number of Civil Servants in Kurun Subdistrict UPTD Education and Culture Offices by Educational Level and Sex, 2018

Tingkat Pendidikan <i>Educational Level</i>	2017			2018		
	Laki-Laki <i>Male</i>	Perempuan <i>Female</i>	Jumlah <i>Total</i>	Laki-Laki <i>Male</i>	Perempuan <i>Female</i>	Jumlah <i>Total</i>
(1)	(2)	(3)	(4)	(5)	(6)	(7)
Sampai dengan SD/ <i>Up to Primary School</i>	-	-	-	-	-	-
SMP/Sederajat/ <i>General/Vocational Junior High School</i>	-	-	-	-	-	-
SMA/Sederajat/ <i>General/Vocational Senior High School</i>	-	-	-	-	-	-
Diploma I, II/Akta I, II/ <i>Diploma I, II/Akta I, II</i>	1	3	4	1	1	2
Diploma III/Akta III/Sarjana Muda/ <i>Diploma III/Akta III/Bachelor</i>	-	-	-	-	-	-
Tingkat Sarjana/Doktor/Ph.d/ <i>University Graduates</i>	3	7	10	3	8	11
Jumlah/Total	4	10	14	4	9	13

Sumber/*Source*: Badan Kepegawaian, Pendidikan dan Pelatihan Daerah Kabupaten Gunung Mas/*Regional Employment, Education and Training Agency of Gunung Mas Regency*

GOVERNMENT

Tabel 2.2.9 Jumlah Pegawai Kantor UPTD Pendidikan dan Kebudayaan Kecamatan Kurun Menurut Tingkat Kepangkatan dan Jenis Kelamin, 2018
Number of Civil Servants in Kurun Subdistrict UPTD Education and Culture Offices by Hierarchy and Sex, 2018

Pangkat/Golongan/Ruang <i>Hierarchy</i>	2017			2018		
	Laki-Laki <i>Male</i>	Perempuan <i>Female</i>	Jumlah <i>Total</i>	Laki-Laki <i>Male</i>	Perempuan <i>Female</i>	Jumlah <i>Total</i>
(1)	(2)	(3)	(4)	(5)	(6)	(7)
1. I/A (Juru Muda)	-	-	-	-	-	-
2. I/B (Juru Muda Tingkat I)	-	-	-	-	-	-
3. I/C (Juru)	-	-	-	-	-	-
4. I/D (Juru Tingkat I)	-	-	-	-	-	-
Golongan I/Range I	-	-	-	-	-	-
5. II/A (Pengatur Muda)	-	-	-	-	-	-
6. II/B (Pengatur Muda Tingkat I)	-	-	-	-	-	-
7. II/C (Pengatur)	-	-	-	-	-	-
8. II/D (Pengatur Tingkat I)	-	-	-	-	-	-
Golongan II/Range II	-	-	-	-	-	-
9. III/A (Penata Muda)	-	-	-	-	-	-
10. III/B (Penata Muda Tingkat I)	1	-	1	1	-	1
11. III/C (Penata)	-	-	-	-	-	-
12. III/D (Penata Tingkat I)	1	1	2	1	1	2
Golongan III/Range III	2	1	3	2	1	3
13. IV/A (Pembina)	1	3	4	1	-	1
14. IV/B (Pembina Tingkat I)	1	6	7	1	7	8
15. IV/C (Pembina Utama Muda)	-	-	-	-	1	1
16. IV/D (Pembina Utama Madya)	-	-	-	-	-	-
17. IV/E (Pembina Utama)	-	-	-	-	-	-
Golongan IV/Range IV	2	9	11	2	8	10
Jumlah/Total	4	10	14	4	9	13

Sumber/Source: Badan Kepegawaian, Pendidikan dan Pelatihan Daerah Kabupaten Gunung Mas/Regional Employment, Education and Training Agency of Gunung Mas Regency

Tabel 2.2.10 Jumlah Pegawai Negeri Sipil Kantor UPTD Pendidikan dan Kebudayaan Kecamatan Kurun Menurut Agama dan Jenis Kelamin, 2018

Number of Civil Servants in Kurun Subdistrict UPTD Education and Culture Offices by Religion and Sex, 2018

Jabatan <i>Occupation</i>	2017			2018		
	Laki-Laki <i>Male</i>	Perempuan <i>Female</i>	Jumlah <i>Total</i>	Laki-Laki <i>Male</i>	Perempuan <i>Female</i>	Jumlah <i>Total</i>
(1)	(2)	(3)	(4)	(5)	(6)	(7)
Islam/Moslem	-	1	1	-	1	1
Protestan/ <i>Protestant</i>	2	7	9	2	6	8
Katolik/ <i>Catholic</i>	2	1	3	2	1	3
Hindu/ <i>Hindu</i>	-	1	1	-	1	1
Jumlah/Total	4	10	14	4	9	13

Sumber/Source: Badan Kepegawaian, Pendidikan dan Pelatihan Daerah Kabupaten Gunung Mas/Regional Employment, Education and Training Agency of Gunung Mas Regency

GOVERNMENT

Tabel 2.2.11 Jumlah Tenaga Keamanan Menurut Kelurahan/Desa di Kecamatan Kurun, 2018

Number of Security Personnel by Kelurahan/Village in Kurun Subdistrict, 2018

Kelurahan/Desa <i>Kelurahan/Village</i>	Linmas	Babinsa	Polisi Pelayan Masyarakat	Jumlah <i>Total</i>
(1)	(2)	(3)	(4)	(5)
Pilang Munduk	2
Tumbang Hakau	5
Hurung Bunut	4
Tumbang Tariak	3
Tumbang Miwan	4
Tewang Pajangan	5
Tumbang Lampahung	2
Teluk Nyatu	3
Tanjung Riu	2
Petak Bahandang	6
Tampang Tumbang Anjir	7
Kuala Kurun	16
Tumbang Tambirah	5
Tumbang Manyangan	3
Penda Pilang	2
Kurun	69	5	5	79

Sumber/Source: Kantor Kecamatan Kurun/Subdistrict Office of Kurun

2.3 KEUANGAN PEMERINTAH/*GOVERNMENT FINANCE*

Tabel 2.3.1 **Besarnya Alokasi Dana Desa (ADD) di Kecamatan Kurun (ribu rupiah), 2018**
Table

Number of Village Budget Allocation in Kurun Subdistrict (thousand rupiahs), 2018

Kelurahan/Desa <i>Kelurahan/Village</i>	2017	2018
(1)	(2)	(3)
Pilang Munduk	557 360	550 584,1
Tumbang Hakau	560 034	557 310,2
Hurung Bunut	556 010	549 895,8
Tumbang Tariak	560 170	569 649,5
Tumbang Miwan	573 883	631 538,0
Tewang Pajangan	560 145	613 316,1
Tumbang Lampahung	547 143	550 893,5
Teluk Nyatu	584 544	602 981,6
Tanjung Riu	542 237	551 736,2
Petak Bahandang	566 339	561 271,1
Tampang Tumbang Anjir	-	-
Kuala Kurun	-	-
Tumbang Tambirah	556 732	562 276,5
Tumbang Manyangan	533 562	544 324,0
Penda Pilang	548 436	549 654,7

Sumber/Source: Badan Pemberdayaan Masyarakat dan Desa Kabupaten Gunung Mas/Community and Village Empowerment Agency of Gunung Mas Regency

GOVERNMENT

Tabel 2.3.2 Besarnya Dana Desa (DD) di Kecamatan Kurun (ribu rupiah), 2018
Table Number of Village Budget in Kurun Subdistrict (thousand rupiahs), 2018

Kelurahan/Desa <i>Kelurahan/Village</i>	2017	2018
(1)	(2)	(3)
Pilang Munduk	771 265	694 490
Tumbang Hakau	778 989	675 237
Hurung Bunut	863 343	947 914
Tumbang Tariak	766 405	690 635
Tumbang Miwan	810 148	761 722
Tewang Pajangan	789 918	725 380
Tumbang Lampahung	772 773	721 806
Teluk Nyatu	816 713	744 032
Tanjung Riu	785 462	754 388
Petak Bahandang	811 389	787 263
Tampang Tumbang Anjir	-	-
Kuala Kurun	-	-
Tumbang Tambirah	795 557	747 995
Tumbang Manyangan	750 227	693 794
Penda Pilang	759 105	676 824

Sumber/Source: Badan Pemberdayaan Masyarakat dan Desa Kabupaten Gunung Mas/*Community and Village Empowerment Agency of Gunung Mas Regency*


03.

PENDUDUK

Population

Jumlah Penduduk Kecamatan Kurun

Population of Kurun Subdistrict



34.99%

Kepadatan penduduk kecamatan Kurun

Density population of Kurun Subdistrict

2018



PENJELASAN TEKNIS

1. **Sumber utama data kependudukan** adalah sensus penduduk yang dilaksanakan setiap sepuluh tahun sekali. Sensus penduduk telah dilaksanakan sebanyak enam kali sejak Indonesia merdeka, yaitu tahun 1961, 1971, 1980, 1990, 2000, dan 2010. Di dalam sensus penduduk, pencacahan dilakukan terhadap seluruh penduduk yang berdomisili di wilayah teritorial Indonesia termasuk warga negara asing kecuali anggota korps diplomatik negara sahabat beserta keluarganya. Metode pengumpulan data dalam sensus dilakukan dengan wawancara antara petugas sensus dengan responden dan juga melalui *e-census*. Pencatatan penduduk menggunakan konsep usual residence, yaitu konsep di mana penduduk biasa bertempat tinggal. Bagi penduduk yang bertempat tinggal tetap dicacah di mana mereka biasa tinggal, sedangkan untuk penduduk yang tidak bertempat tinggal tetap dicacah di tempat di mana mereka ditemukan petugas sensus pada malam ‘Hari Sensus’. Termasuk penduduk yang tidak bertempat tinggal tetap adalah tuna wisma, awak kapal berbendera

TECHNICAL NOTES

1. **The main source of demographic data** is population census, which is conducted every ten years. Population Census has been conducted six times since Indonesia’s independence: 1961, 1971, 1980, 1990, 2000, and 2010. The population census enumerates all residents who domicile in the entire territory of Indonesia including foreign citizens except the diplomatic corps members and their families. The method of data collection in a population census involves interviewing respondents and conducting *e-census*. Enumeration of the population uses the concept of “usual residence”, which is the concept of “places where people usually live”. *De jure* was applied to the permanent residents, while *de facto* was applied to non-permanent residents. The permanent residents were enumerated in place where they normally live, the non-permanent residents were enumerated where they were found by the enumerators, on the night of ‘Census Date’. The non permanent residents include homeless people, ship crew, boat people, remote area

POPULATION

Indonesia, penghuni perahu/rumah apung, masyarakat terpencil/terasing, dan pengungsi. Bagi mereka yang mempunyai tempat tinggal tetap dan sedang bepergian ke luar wilayah lebih dari enam bulan, tidak dicacah di tempat tinggalnya, tetapi dicacah di tempat tujuannya. Untuk tahun yang tidak dilaksanakan sensus penduduk, data kependudukan diperoleh dari hasil proyeksi penduduk. Proyeksi penduduk merupakan suatu perhitungan ilmiah yang didasarkan pada asumsi dari komponen-komponen perubahan penduduk, yaitu kelahiran, kematian, dan migrasi. Proyeksi penduduk Indonesia 2010–2035 menggunakan data dasar penduduk hasil SP2010.

2. **Penduduk Indonesia** adalah semua orang yang berdomisili di wilayah teritorial Indonesia selama 6 bulan atau lebih dan atau mereka yang berdomisili kurang dari 6 bulan tetapi bertujuan menetap.
3. **Laju pertumbuhan penduduk** adalah angka yang menunjukkan persentase penambahan penduduk dalam jangka waktu tertentu.
4. **Kepadatan penduduk** adalah rasio banyaknya penduduk per kilometer persegi.

community, and internally displaced persons. Those who had permanent residence and had been travelling away from their home for six months or more were not enumerated in their permanent place, but in the place where they were during the census.

For the periods where the population census is not conducted, population projection is done to estimate population during those years. The population projection is an estimate based on the demographic components, such as birth, death, and migration. Indonesia's 2010–2035 population projection used the 2010 Population Census as the base population.

2. **The population of Indonesia** are all residents of the entire territory of Indonesia who have stayed for six months or longer, and those who intended to stay more than six months even though their length of stay is less than six months.
3. **The growth rate of population** is the number that show percentage of population growth within a specified period.
4. **Population density** is ratio of population per square kilometer.

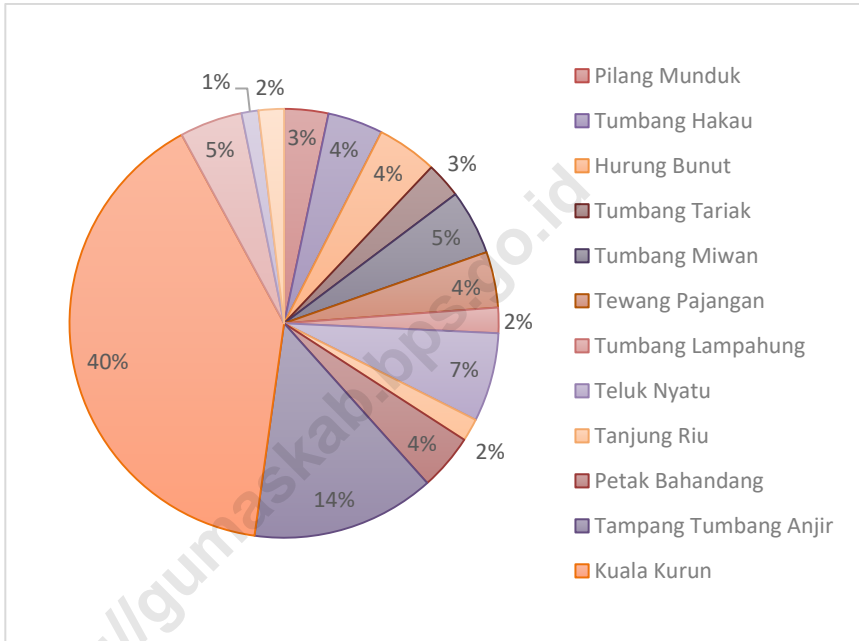
5. **Rasio jenis kelamin** adalah perbandingan antara penduduk laki-laki dan penduduk perempuan pada suatu wilayah dan waktu tertentu. Biasanya dinyatakan dengan banyaknya penduduk laki-laki untuk 100 penduduk perempuan.
6. **Distribusi penduduk** adalah pola persebaran penduduk di suatu wilayah, baik berdasarkan batas-batas geografis maupun berdasarkan batas-batas administrasi pemerintahan.
7. **Komposisi penduduk** adalah pola persebaran penduduk menurut karakteristiknya, contoh: penduduk menurut kelompok umur, penduduk menurut jenis kelamin.
8. **Rumah tangga** adalah seseorang atau sekelompok orang yang mendiami sebagian atau seluruh bangunan fisik/sensus dan biasanya tinggal bersama serta pengelolaan makan dari satu dapur. Yang dimaksud makan dari satu dapur adalah jika pengurusan kebutuhan sehari-harinya dikelola bersama-sama menjadi satu.
9. **Anggota rumah tangga** adalah semua orang yang biasanya bertempat tinggal di suatu rumah tangga, baik yang berada di rumah pada waktu pencacahan maupun yang sementara tidak ada.
5. **Sex ratio** is the ratio of males population to females population in a given area and time, usually expressed as the number of males for every 100 females.
6. **Population distribution** is the pattern of population distribution in an area, either by geographic boundaries or by government administrative boundaries.
7. **Population composition** is the pattern of population distribution by its characteristics, example: population by age group, population by sex.
8. **Household** is an individual or group of people living in a physical/census building unit or part of it and usually commit on a common provision for food and other essentials of living. Common provision for food means one organising daily needs for all of household members.
9. **Household member** are those who usually lives in a household regardless of their location at the time of enumeration.

POPULATION

10. **Rata-rata anggota rumah tangga** adalah angka yang menunjukkan rata-rata jumlah anggota rumah tangga per rumah tangga.
10. **Average household size** is the average number of household members per household.

<https://gumaskab.bps.go.id>

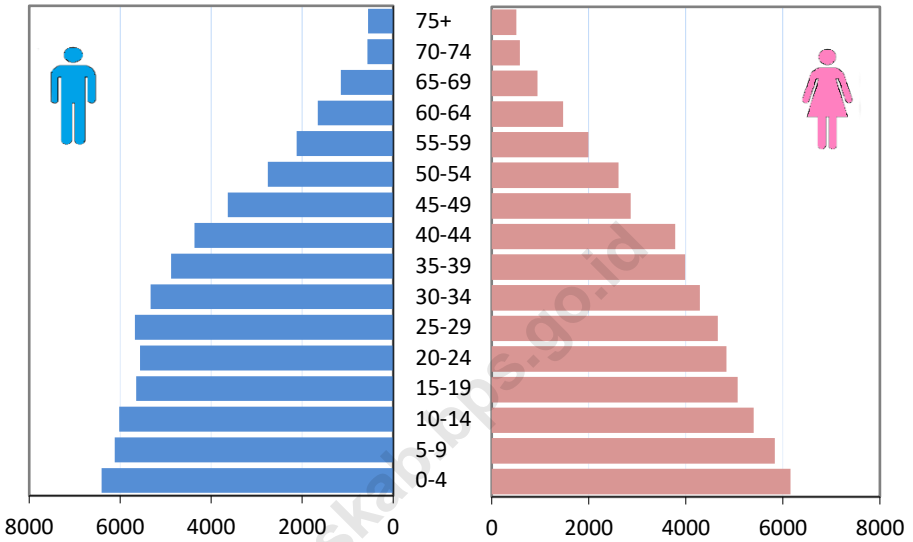
Gambar 3 Persentase Penduduk Kecamatan Kurun Menurut Desa/Kelurahan (persen), 2018
Percentage of Kurun Population by Village/Kelurahan (percent), 2018



Sumber/Source: BPS-Proyeksi Penduduk Indonesia 2015-2045/BPS-Statistics Indonesia, Indonesia Projection 2015-2045

POPULATION

Gambar 4 Piramida Penduduk Kecamatan Kurun, 2018
Picture Population Pyramid of Kurun Subdistrict, 2018



Sumber/Source: BPS-Proyeksi Penduduk Indonesia 2015-2045/BPS-Statistics Indonesia, Indonesia Projection 2015-2045

3. PENDUDUK/POPULATION

Tabel 3.1 Jumlah Penduduk dan Laju Pertumbuhan Penduduk Menurut Kelurahan/Desa di Kecamatan Kurun 2010, 2017, dan 2018
Population and Population Growth Rate by Kelurahan/Village in Kurun Subdistrict 2010, 2017, and 2018

Kelurahan/Desa Kelurahan/Village	Jumlah Penduduk Population			Laju Pertumbuhan Penduduk Population Growth Rate (%)	
	2010	2017	2018	2010-2018	2017-2018
(1)	(2)	(3)	(4)	(5)	(6)
Pilang Munduk	726	981	1 020	4,34	3,98
Tumbang Hakau	907	1 225	1 276	4,36	4,16
Hurung Bunut	991	1 338	1 393	4,35	4,11
Tumbang Tariak	586	791	823	4,34	4,05
Tumbang Miwan	1 069	1 444	1 501	4,33	3,95
Tewang Pajangan	918	1 239	1 289	4,33	4,04
Tumbang Lampahung	420	567	587	4,27	3,53
Teluk Nyatu	1 461	1 972	2 051	4,33	4,01
Tanjung Riu	372	502	522	4,33	3,98
Petak Bahandang	925	1 249	1 299	4,34	4,00
Tampang Tumbang Anjir	3 018	4 075	4 238	4,34	4,00
Kuala Kurun	8 704	11 752	12 223	4,34	4,01
Tumbang Tambirah	1 033	1 395	1 450	4,33	3,94
Tumbang Manyangan	277	373	388	4,30	4,02
Penda Pilang	418	564	587	4,34	4,08
Kurun	21 825	29 467	30 647	4,33	4,00

Sumber/Source: BPS, Sensus Penduduk (SP) 2010 dan Proyeksi Penduduk Indonesia 2015-2045/BPS-Statistics Indonesia, 2010 Population Census and Indonesia Projection 2015-2045

POPULATION

Tabel 3.2 Jumlah Penduduk, Luas Wilayah, dan Kepadatan Penduduk Menurut Kelurahan/Desa di Kecamatan Kurun, 2018

Number of Populations, Areas, and The Density Population by Kelurahan/Village in Kurun Subdistrict, 2018

Kelurahan/Desa <i>Kelurahan/Village</i>	Jumlah Penduduk <i>Number of Population</i>	Luas Wilayah <i>Area</i>	Kepadatan Penduduk <i>Density Population</i>
(1)	(2)	(3)	(4)
Pilang Munduk	1 020	38	26,84
Tumbang Hakau	1 276	27	47,26
Hurung Bunut	1 393	10	139,30
Tumbang Tariak	823	96	8,57
Tumbang Miwan	1 501	77	19,49
Tewang Pajangan	1 289	38	33,92
Tumbang Lampahung	587	58	10,12
Teluk Nyatu	2 051	88	23,31
Tanjung Riu	522	58	9,00
Petak Bahandang	1 299	58	22,40
Tampang Tumbang Anjir	4 238	77	55,04
Kuala Kurun	12 223	121	101,02
Tumbang Tambirah	1 450	50	29,00
Tumbang Manyangan	388	23	16,87
Penda Pilang	587	57	10,30
Kurun	30 647	876	34,99

Sumber/Source: BPS, Proyeksi Penduduk Indonesia 2015-2045/BPS-Statistics Indonesia, 2010
Population Census and Indonesia Projection 2015-2045

Tabel 3.3 Jumlah Rumah Tangga dan Rata-Rata Penduduk per Rumah Tangga Menurut Kelurahan/Desa di Kecamatan Kurun, 2018

Number of Household and The Average of Population in Every Household by Kelurahan/Village in Kurun Subdistrict, 2018

Kelurahan/Desa Kelurahan/Village	Rumah Tangga Household	Rata-Rata Penduduk per Rumah Tangga Average of Population in Every Household
(1)	(2)	(3)
Pilang Munduk	188	5,4
Tumbang Hakau	264	4,8
Hurung Bunut	288	4,8
Tumbang Tariak	161	5,1
Tumbang Miwan	293	5,1
Tewang Pajangan	274	4,7
Tumbang Lampahung	101	5,8
Teluk Nyatu	555	3,7
Tanjung Riu	107	4,9
Petak Bahandang	276	4,7
Tampang Tumbang Anjir	876	4,8
Kuala Kurun	2 714	4,5
Tumbang Tambirah	261	5,6
Tumbang Manyangan	67	5,8
Penda Pilang	124	4,7
Kurun	6 549	4,7

Sumber/Source: BPS, Proyeksi Penduduk Indonesia 2015-2045/BPS-Statistics Indonesia, 2010
Population Census and Indonesia Projection 2015-2045

POPULATION

Tabel 3.4 Jumlah Penduduk Laki-Laki dan Perempuan serta Sex Ratio Menurut Kelurahan/Desa di Kecamatan Kurun, 2018

Number of Male and Female Populations also The Sex Ratio by Kelurahan/Village in Kurun Subdistrict, 2018

Kelurahan/Desa <i>Kelurahan/Village</i>	Laki-Laki <i>Male</i>	Perempuan <i>Female</i>	Jumlah <i>Total</i>	Rasio Jenis Kelamin <i>Sex Ratio</i>
(1)	(2)	(3)	(4)	(5)
Pilang Munduk	554	466	1 020	119
Tumbang Hakau	651	625	1 276	104
Hurung Bunut	764	629	1 393	121
Tumbang Tariak	432	391	823	110
Tumbang Miwan	804	697	1 501	115
Tewang Pajangan	658	631	1 289	104
Tumbang Lampahung	295	292	587	101
Teluk Nyatu	1 264	787	2 051	161
Tanjung Riu	276	246	522	112
Petak Bahandang	635	664	1 299	96
Tampang Tumbang Anjir	2 257	1 981	4 238	114
Kuala Kurun	6 412	5 811	12 223	110
Tumbang Tambirah	757	693	1 450	109
Tumbang Manyangan	208	180	388	116
Penda Pilang	310	277	587	112
Kurun	16 277	14 370	30 647	113

Sumber/Source: BPS, Proyeksi Penduduk Indonesia 2015-2045/BPS-Statistics Indonesia, Indonesia Projection 2015-2045

Tabel 3.5 Jumlah Penduduk Menurut Kelompok Umur dan Jenis Kelamin di Kecamatan Kurun, 2018
Table Number of Populations by Age Group and Sex in Kurun Subdistrict, 2018

Kelompok Umur <i>Age Group</i>	Jenis Kelamin/Sex		Jumlah <i>Total</i>
	Laki-Laki <i>Male</i>	Perempuan <i>Female</i>	
(1)	(2)	(3)	(4)
0-4	1 713	1 637	3 350
5-9	1 486	1 427	2 913
10-14	1 433	1 290	2 723
15-19	1 339	1 235	2 574
20-24	1 329	1 236	2 565
25-29	1 561	1 336	2 897
30-34	1 618	1 318	2 936
35-39	1 403	1 199	2 602
40-44	1 217	956	2 173
45-49	998	734	1 732
50-54	724	634	1 358
55-59	496	495	991
60-64	355	363	718
65-69	298	238	536
70-74	135	131	266
75+	172	141	313
Jumlah/Total	16 277	14 370	30 647

Sumber/Source: BPS, Proyeksi Penduduk Indonesia 2015-2045/BPS-Statistics Indonesia, Indonesia Projection 2015-2045

04

SOSIAL

Social

Terdapat 1 rumah sakit, 3 puskesmas, 9 Pustu, 2 Poskesdes dan 26 Posyandu di Kecamatan Kurun

There are 1 hospital, 3 health center, 9 assistant of health center, 2 village health post and 26 integrated health service post in Kurun Subdistrict



2018



669 ibu/mom



670 bayi/baby

Persalinan Hidup/ Life Birth



1 ibu/mom



9 bayi/baby

Persalinan Mati/ Still Birth



PENJELASAN TEKNIS

1. **Jalur Pendidikan di Indonesia** terdiri atas 1) pendidikan formal, 2) pendidikan nonformal, dan 3) pendidikan informal yang ketiganya dapat saling melengkapi dan memperkaya (Undang-Undang No. 20 Tahun 2013 tentang Sistem Pendidikan Nasional).
2. **Jenjang Pendidikan Formal** terdiri atas pendidikan dasar, pendidikan menengah, dan pendidikan tinggi. Jenis pendidikan yang diajarkan mencakup pendidikan umum, kejuruan, akademik, profesi, vokasi, keagamaan, dan khusus.
 - a. Pendidikan Dasar berbentuk Sekolah Dasar (SD) dan Madrasah Ibtidaiyah (MI) atau bentuk lain yang sederajat serta Sekolah Menengah Pertama (SMP) dan Madrasah Tsanawiyah (MTs), atau bentuk lain yang sederajat.
 - b. Pendidikan Menengah berbentuk Sekolah Menengah Atas (SMA), Madrasah Aliyah (MA), Sekolah Menengah Kejuruan (SMK), dan Madrasah Aliyah Kejuruan (MAK), atau bentuk lain yang sederajat.
 - c. Pendidikan Tinggi merupakan jenjang pendidikan setelah pendidikan menengah yang

TECHNICAL NOTES

1. **The Education System in Indonesia** consists of 1) a formal education, 2) non-formal education, and 3) informal education that all three can be complementary and enriching (Law No. 20 Year 2013 about The National Education System).
2. **The Formal Education Level** consists of primary education, secondary education, and high education. The kind of education that taught consists of general education, vocational, academic, professional, religious, and specific education.
 - a. The Primary Education consists of Elementary School and Islamic Elementary School or other equivalent forms and Junior High School and MTs, or other equivalent forms.
 - b. The Secondary Education consists of the senior high school, MA, Vocational School, and Vocational Madrasah Aliyah, or other equivalent forms.
 - c. The High Education consists of the education level after the secondary education that consists of diplomas, bachelor, master, specialist, and doctoral

mencakup program pendidikan diploma, sarjana, magister, spesialis, dan doktor yang diselenggarakan oleh perguruan tinggi. Perguruan tinggi dapat berbentuk akademi, politeknik, sekolah tinggi, institut, atau universitas.

3. **Rumah Sakit** adalah tempat pemeriksaan dan perawatan kesehatan, biasanya berada di bawah pengawasan dokter/tenaga medis, yang melayani penderita yang sakit untuk berobat rawat jalan atau rawat inap.
4. **Rumah Sakit Bersalin** adalah rumah sakit khusus untuk persalinan, dilengkapi pelayanan spesialis pemeriksaan kehamilan, persalinan, rawat inap dan rawat jalan ibu dan anak yang berada di bawah pengawasan dokter spesialis kandungan.
5. **Rumah Bersalin** adalah sarana pelayanan kesehatan dengan izin sebagai rumah bersalin, dilengkapi pelayanan pemeriksaan kehamilan, persalinan serta pemeriksaan ibu dan anak yang berada di bawah pengawasan bidan senior.
6. **Poliklinik** adalah sarana kesehatan yang dipakai untuk pelayanan berobat jalan, biasanya berada di

degrees that are held by the college. The colleges can be academy, polytechnic, high school, institute, or university.

3. **Hospital** is a place for health check, usually controlled/supervised by doctors/medical personnel to serve the ill patients to get outpatient or inpatient treatment services.
4. **Maternity Hospital** is a specialized hospital for childbirth, has specialist inspection service to pregnancy, childbirth, hospitalization and outpatient for mothers and children that is under the supervision of an obstetrician.
5. **Maternity House** is health care facility with a license as a maternity house, equipped with prenatal care, childbirth and examination of mothers and children which is under the supervision of a senior midwife.
6. **Polyclinic** is a health facility in which to get outpatient services, usually under the control of doctor/medical personnel.

bawah pengawasan dokter/tenaga medis.

7. **Puskesmas (Pusat Kesehatan Masyarakat)** adalah unit pelaksana teknis dinas kesehatan kabupaten/kota yang mempunyai fungsi utama sebagai penyelenggara pelayanan kesehatan tingkat pertama. Wilayah kerja puskesmas maksimal adalah satu kecamatan dan untuk dapat menjangkau wilayah kerjanya, puskesmas mempunyai jaringan pelayanan yang meliputi unit Puskesmas Pembantu (Pustu), unit Puskesmas Keliling (Puskel), dan unit bidan desa/komunitas (Peraturan Menteri Kesehatan RI No. 75 Tahun 2014 Tentang Pusat Kesehatan Masyarakat).
7. ***Public Health Center** is technical implementation unit of regency health department that have the primary function as a first-level health care providers. The working area standard of public health center is one district and to reach their working areas, public health centers have a service network covering subsidiary of public health center, mobile public health center units, and midwife units (Regulation of the Minister of Health of Indonesia Number 75 Year 2014 about Public Health Center).*
8. **Apotek** adalah suatu tempat tertentu yang digunakan untuk melakukan pekerjaan kefarmasian, dan penyaluran/penjualan obat atau bahan farmasi dan perbekalan kesehatan lainnya kepada masyarakat yang dikelola oleh tenaga apoteker (Peraturan Menteri Kesehatan RI No. 1332 Tahun 2002 Tentang Perubahan Atas Peraturan Menteri Kesehatan RI No. 922/MENKES/PER/X/1993 Tentang Ketentuan dan Tata Cara Pemberian Izin Apotek).
8. ***Pharmacy** is a specific place that is used for pharmaceutical jobs, and distribution/sale of drugs/pharmaceuticals and other medical supplies to people that are administered by trained pharmacist (Regulation of the Minister of Health of Indonesia Number 1332 Year 2002 about the Changes of Regulation of the Minister of Health of Indonesia Number 922/MENKES/PER/X/1993 about Pro-vision and Procedures for Administration of Licensed Pharmacies).*

SOCIAL

9. **Imunisasi** adalah memasukkan kuman atau racun penyakit tertentu yang sudah dilemahkan (vaksin) ke dalam tubuh dengan cara disuntik atau diminum (diteteskan dalam mulut) dengan maksud agar terjadi kekebalan tubuh terhadap penyakit tersebut.
10. **BCG (Bacillus Calmette Guerin)** merupakan vaksinasi untuk mencegah penyakit TBC, diberikan pada bayi baru lahir atau anak, dengan suntikan pada kulit pangkal lengan atas. Bekas suntikan kemudian akan membentuk tonjolan kecil jaringan parut pada kulit lengan atas. Suntikan BCG diberikan kepada anak sebanyak 1 kali.
11. **DPT (Difteri, Pertusis, Tetanus)** merupakan vaksin untuk mencegah penyakit Difteri, Pertusis, dan Tetanus yang diberikan pada bayi berumur 3 bulan ke atas, dengan suntikan pada paha, diulang 1 bulan dan 2 bulan kemudian, sehingga suntikan imunisasi DPT lengkap pada balita berjumlah 3 kali (kadang-kadang selang waktu antar suntikan bisa lebih dari 1 bulan).
12. **Peristiwa tindak pidana yang dilaporkan** ialah setiap peristiwa yang diterima kepolisian dari
9. **Immunization** is putting enervated microbe of a certain disease into human body by injection or drinking (dropping into mouth) to make the body immune to that disease.
10. **BCG (Bacillus Calmette Guerin)** is a vaccine to prevent TBC disease, given to newborns or children, by injection at the base of the skin of the upper arm. Injection site will form little bumps of scar tissue in the skin of the upper arm. BCG injections given to children 1 times.
11. **DPT (Diphtheria, Pertussis, Tetanus)** is a vaccine to prevent the diphtheria, pertussis, and tetanus disease, given to infants aged 3 months and above, with a shot in the thigh, repeated one month and two months later, so that the complete DPT immunization shots at toddler totaling 3 times (sometimes the time interval between injections can be more than 1 month).
12. **Reported crime incidence** includes all criminal cases reported and

laporan masyarakat, atau peristiwa dimana pelakunya tertangkap tangan oleh kepolisian.

13. Jumlah tindak pidana menggambarkan jumlah kasus tindak pidana yang terjadi pada kurun waktu tertentu.

14. Persentase penyelesaian tindak pidana

$$= \frac{\text{Jumlah tindak pidana yang diselesaikan}}{\text{Jumlah peristiwa tindak pidana yang dilaporkan}} \times 100\%$$

Persentase penyelesaian peristiwa tindak pidana menyatakan persentase penyelesaian tindak pidana oleh polisi. Suatu tindak pidana dinyatakan sebagai kasus yang selesai di tingkat kepolisian, apabila:

1. berkas perkaranya sudah siap untuk diserahkan atau telah diserahkan kepada kejaksaan;
2. dalam hal delik aduan, pengaduannya dicabut dalam tenggang waktu yang telah ditentukan menurut undang-undang;
3. telah diselesaikan oleh kepolisian berdasarkan azas plichtmatigheid (kewajiban berdasarkan kewenangan hukum);

received by police office, and all crimes caught by police.

13. Crime total refers to the number of criminal cases occurring during a given period.

14. Crime clearance rate

$$= \frac{\text{Number of cleared criminal cases}}{\text{Number of reported criminal cases}} \times 100\%$$

Crime clearance rate refers to percentage of crime clearance by police. A criminal case is categorized as a cleared case by police, if:

1. *All documents are ready to submit or already submitted to justice court;*
2. *In the case of attense that warrants complaint, the complaint was withdraw within a given period state in the law;*
3. *The case was cleared by police based on the principle of plichtmatigheid (obligation on the basis of law outhority);*
4. *The case was not the responsibility of police office;*
5. *The suspect died;*
6. *The case was out of date.*

SOCIAL

4. kasus yang dimaksud tidak termasuk kompetensi kepolisian;
5. tersangka meninggal dunia;
6. kasus kadaluwarsa.

<https://gumaskab.bps.go.id>

Gambar 5 Jumlah Sekolah di Kecamatan Kurun Menurut Jenjang/Pendidikan, 2017/2018
 Picture Number of Schools in Kurun Subdistrict by Educational Level, 2017/2018



Sumber/Source: <http://dapo.dikdasmen.kemdikbud.go.id> diakses pada 7 Mei 2019, Data Semester Ganjil/<http://dapo.dikdasmen.kemdikbud.go.id> accessed on 7 May 2019, Odd Semester Data

SOCIAL

4. SOSIAL/SOCIAL

4.1 PENDIDIKAN/EDUCATION

Tabel 4.1.1 Kelurahan/Desa¹ yang Memiliki Fasilitas Sekolah Menurut Kelurahan/Desa dan Tingkat Pendidikan di Kecamatan Kurun, 2011, 2014, dan 2018
Villages¹/Kelurahan Having Educational Facilities by Kelurahan/Villages and Educational Level in Kurun Subdistrict, 2011, 2014, and 2018

Kelurahan/Desa Kelurahan/Village	SD Primary School		SMP Junior High School		SMA Senior High School	
	2014	2018	2014	2018	2014	2018
	(1)	(2)	(3)	(4)	(5)	(6)
Pilang Munduk	✓	✓	-	-	-	-
Tumbang Hakau	✓	✓	✓	✓	-	✓
Hurung Bunut	✓	✓	✓	✓	-	-
Tumbang Tariak	✓	✓	-	-	-	-
Tumbang Miwan	✓	✓	-	-	-	-
Tewang Pajangan	✓	✓	✓	✓	-	-
Tumbang Lampahung	✓	✓	-	-	-	-
Teluk Nyatu	✓	✓	✓	✓	-	-
Tanjung Riu	✓	✓	-	-	-	-
Petak Bahandang	✓	✓	-	-	-	-
Tampang Tumbang Anjir	✓	✓	✓	✓	-	-
Kuala Kurun	✓	✓	✓	✓	✓	✓
Tumbang Tambirah	✓	✓	-	-	-	-
Tumbang Manyangan	✓	✓	-	-	-	-
Penda Pilang	✓	✓	✓	✓	-	-

Kurun

Lanjutan Tabel/*Continued Table 4.1.1*

Kelurahan/Desa <i>Kelurahan/Village</i>	SMK <i>Vocational School</i>		Perguruan Tinggi <i>University</i>	
	2014	2018	2014	2018
(1)	(8)	(9)	(10)	(11)
Pilang Munduk	-	-	-	-
Tumbang Hakau	-	-	-	-
Hurung Bunut	✓	✓	-	-
Tumbang Tariak	-	-	-	-
Tumbang Miwan	-	-	-	-
Tewang Pajangan	-	-	-	-
Tumbang Lampahung	-	-	-	-
Teluk Nyatu	-	-	-	-
Tanjung Riu	-	-	-	-
Petak Bahandang	-	-	-	-
Tampang Tumbang Anjir	-	-	-	-
Kuala Kurun	✓	✓	✓	-
Tumbang Tambirah	-	-	-	-
Tumbang Manyangan	-	-	-	-
Penda Pilang	-	-	-	-
Kurun				

Catatan/Note: ¹ Termasuk Unit Permukiman Transmigrasi (UPT)/*Include Transmigration Settlement Unit*

Sumber/Source: BPS, Pendataan Potensi Desa (Podes) 2018/BPS-Statistics Indonesia, *Village Potential Data Collection 2018*

SOCIAL

Tabel 4.1.2 Jumlah Sekolah, Guru, dan Murid Taman Kanak-Kanak (TK) di Bawah Kementerian Pendidikan dan Kebudayaan Menurut Kelurahan/Desa di Kecamatan Kurun, 2017/2018
Number of Schools, Teachers, and Pupils in Kindergarten Under The Ministry of Education and Culture by Kelurahan/Village in Kurun Subdistrict, 2017/2018

Kelurahan/Desa <i>Kelurahan/Village</i>	Sekolah/Schools		
	Negeri <i>Public</i>	Swasta <i>Private</i>	Jumlah <i>Total</i>
(1)	(2)	(3)	(4)
Pilang Munduk
Tumbang Hakau
Hurung Bunut
Tumbang Tariak
Tumbang Miwan
Tewang Pajangan
Tumbang Lampahung
Teluk Nyatu
Tanjung Riu
Petak Bahandang
Tampang Tumbang Anjir
Kuala Kurun
Tumbang Tambirah
Tumbang Manyangan
Penda Pilang
Kurun	1	22	23

Lanjutan Tabel/*Continued Table 4.1.2*

Kelurahan/Desa <i>Kelurahan/Village</i>	Guru ¹ /Teachers ¹		
	Negeri <i>Public</i>	Swasta <i>Private</i>	Jumlah <i>Total</i>
(1)	(5)	(6)	(7)
Pilang Munduk
Tumbang Hakau
Hurung Bunut
Tumbang Tariak
Tumbang Miwan
Tewang Pajangan
Tumbang Lampahung
Teluk Nyatu
Tanjung Riu
Petak Bahandang
Tampang Tumbang Anjir
Kuala Kurun
Tumbang Tambirah
Tumbang Manyangan
Penda Pilang
Kurun	10	85	95

Lanjutan Tabel/Continued Table 4.1.2

Kelurahan/Desa Kelurahan/Village	Murid/Students		
	Negeri Public	Swasta Private	Jumlah Total
(1)	(8)	(9)	(10)
Pilang Munduk
Tumbang Hakau
Hurung Bunut
Tumbang Tariak
Tumbang Miwan
Tewang Pajangan
Tumbang Lampahung
Teluk Nyatu
Tanjung Riu
Petak Bahandang
Tampang Tumbang Anjir
Kuala Kurun
Tumbang Tambirah
Tumbang Manyangan
Penda Pilang
Kurun	135	945	1 080

Catatan/Note: ¹ Jumlah guru termasuk kepala sekolah dan guru/The total of teachers including headmaster and teacher

Sumber/Source: Dinas Pendidikan dan Kebudayaan Kabupaten Gunung Mas, Data Semester Genap/Education and Culture Government Services of Gunung Mas Regency, Even Semester Data

Tabel 4.1.3 Jumlah Sekolah, Guru, dan Murid Raudatul Athfal (RA) di Bawah Kementerian Agama Menurut Kelurahan/Desa di Kecamatan Kurun, 2017/2018

Number of Schools, Teachers, and Pupils in Raudatul Athfal (RA) Under The Ministry of Religious Affairs by Kelurahan/Village in Kurun Subdistrict, 2017/2018

Kelurahan/Desa Kelurahan/Village	Sekolah/Schools		Guru/Teachers		Murid/Pupils	
	2017/2018	2018/2019	2017/2018	2018/2019	2017/2018	2018/2019
(1)	(2)	(3)	(4)	(5)	(6)	(7)
Pilang Munduk
Tumbang Hakau
Hurung Bunut
Tumbang Tariak
Tumbang Miwan
Tewang Pajangan
Tumbang Lampahung
Teluk Nyatu
Tanjung Riu
Petak Bahandang
Tampang
Tumbang Anjir
Kuala Kurun
Tumbang Tambirah
Tumbang Manyangan
Penda Pilang
Kurun	2	3	6	9	63	99

Sumber/Source: Kementerian Agama Kabupaten Gunung Mas, Data Semester Ganjil/Ministry of Religious Affairs of Gunung Mas Regency, Odd Semester Data

SOCIAL

Tabel 4.1.4 Jumlah Sekolah, Guru, dan Murid Sekolah Dasar (SD) di Bawah Kementerian Pendidikan dan Kebudayaan Menurut Kelurahan/Desa di Kecamatan Kurun, 2017/2018

Number of Schools, Teachers, and Pupils in Primary Schools Under The Ministry of Education and Culture by Kelurahan/Village in Kurun Subdistrict, 2017/2018

Kelurahan/Desa <i>Kelurahan/Village</i>	Sekolah/Schools		
	Negeri <i>Public</i>	Swasta <i>Private</i>	Jumlah <i>Total</i>
(1)	(2)	(3)	(4)
Pilang Munduk	1	-	1
Tumbang Hakau	1	-	1
Hurung Bunut	2	-	2
Tumbang Tariak	1	-	1
Tumbang Miwan	1	-	1
Tewang Pajangan	2	-	2
Tumbang Lampahung	1	-	1
Teluk Nyatu	1	1	2
Tanjung Riu	1	-	1
Petak Bahandang	2	-	2
Tampang Tumbang Anjir	3	-	3
Kuala Kurun	5	1	6
Tumbang Tambirah	1	-	1
Tumbang Manyangan	1	-	1
Penda Pilang	1	-	1
Kurun	24	2	26

Lanjutan Tabel/*Continued Table 4.1.4*

Kelurahan/Desa <i>Kelurahan/Village</i>	Guru ¹ /Teachers ¹		
	Negeri <i>Public</i>	Swasta <i>Private</i>	Jumlah <i>Total</i>
(1)	(5)	(6)	(7)
Pilang Munduk	6	-	6
Tumbang Hakau	11	-	11
Hurung Bunut	20	-	20
Tumbang Tariak	8	-	8
Tumbang Miwan	18	-	18
Tewang Pajangan	18	-	18
Tumbang Lampahung	9	-	9
Teluk Nyatu	15	9	24
Tanjung Riu	14	-	14
Petak Bahandang	20	-	20
Tampang Tumbang Anjir	49	-	49
Kuala Kurun	94	10	104
Tumbang Tambirah	10	-	10
Tumbang Manyangan	11	-	11
Penda Pilang	10	-	10
Kurun	313	19	332

Lanjutan Tabel/Continued Table 4.1.4

Kelurahan/Desa <i>Kelurahan/Village</i>	Murid/Pupils			Rasio Murid- Guru <i>Pupils- Teachers Ratio</i>
	Negeri <i>Public</i>	Swasta <i>Private</i>	Jumlah <i>Total</i>	
(1)	(8)	(9)	(10)	(11)
Pilang Munduk	87	-	87	15
Tumbang Hakau	165	-	165	15
Hurung Bunut	170	-	170	9
Tumbang Tariak	76	-	76	10
Tumbang Miwan	214	-	214	12
Tewang Pajangan	161	-	161	9
Tumbang Lampahung	45	-	45	5
Teluk Nyatu	91	132	223	9
Tanjung Riu	62	-	62	4
Petak Bahandang	143	-	143	7
Tampang Tumbang Anjir	523	-	523	11
Kuala Kurun	1 259	149	1 408	14
Tumbang Tambirah	129	-	129	13
Tumbang Manyangan	32	-	32	3
Penda Pilang	76	-	76	8
Kurun	3 233	281	3 514	11

Catatan/Note: ¹ Jumlah guru termasuk kepala sekolah dan guru/*The total of teachers including headmaster and teacher*

Sumber/Source: <http://dapo.dikdasmen.kemdikbud.go.id> diakses pada 7 Mei 2019, Data Semester Ganjil/<http://dapo.dikdasmen.kemdikbud.go.id> accessed on 7 May 2019, Odd Semester Data

Tabel 4.1.5 Jumlah Sekolah, Guru, dan Murid Madrasah Ibtidaiyah (MI) di Bawah Kementerian Agama Menurut Kelurahan/Desa di Kecamatan Kurun, 2017/2018 dan 2018/2019

Number of Schools, Teachers, and Pupils in Madrasah Ibtidaiyah (MI) Under The Ministry of Religious Affairs by Kelurahan/Village in Kurun Subdistrict, 2017/2018 and 2018/2019

Kelurahan/Desa Kelurahan/Village	Sekolah/School					
	Negeri/Public		Swasta/Private		Jumlah/Total	
	2017/2018	2018/2019	2017/2018	2018/2019	2017/2018	2018/2019
(1)	(2)	(3)	(4)	(5)	(6)	(7)
Pilang Munduk	-	-	-	-	-	-
Tumbang Hakau	-	-	-	-	-	-
Hurung Bunut	-	-	-	-	-	-
Tumbang Tariak	-	-	-	-	-	-
Tumbang Miwan	-	-	-	-	-	-
Tewang Pajangan	-	-	-	-	-	-
Tumbang Lampahung	-	-	-	-	-	-
Teluk Nyatu	-	-	-	-	-	-
Tanjung Riu	-	-	-	-	-	-
Petak Bahandang	-	-	-	-	-	-
Tampang	-	-	1	1	1	1
Tumbang Anjir	-	-	1	1	1	1
Kuala Kurun	-	-	1	1	1	1
Tumbang Tambirah	-	-	-	-	-	-
Tumbang Manyangan	-	-	-	-	-	-
Penda Pilang	-	-	-	-	-	-
Kurun	-	-	2	2	2	2

SOCIAL

Lanjutan Tabel/Continued Table 4.1.5

Kelurahan/Desa Kelurahan/Village	Guru ¹ /Teachers ¹					
	Negeri/Public		Swasta/Private		Jumlah/Total	
	2017/2018	2018/2019	2017/2018	2018/2019	2017/2018	2018/2019
	(1)	(8)	(9)	(10)	(11)	(12)
Pilang Munduk	-	-	-	-	-	-
Tumbang Hakau	-	-	-	-	-	-
Hurung Bunut	-	-	-	-	-	-
Tumbang Tariak	-	-	-	-	-	-
Tumbang Miwan	-	-	-	-	-	-
Tewang Pajangan	-	-	-	-	-	-
Tumbang Lampahung	-	-	-	-	-	-
Teluk Nyatu	-	-	-	-	-	-
Tanjung Riu	-	-	-	-	-	-
Petak Bahandang	-	-	-	-	-	-
Tampang	-	-	-	-	-	-
Tumbang Anjir	-	-
Kuala Kurun	-	-
Tumbang Tambirah	-	-	-	-	-	-
Tumbang Manyangan	-	-	-	-	-	-
Penda Pilang	-	-	-	-	-	-
Kurun	-	-	19	20	19	20

Lanjutan Tabel/*Continued Table 4.1.5*

Kelurahan/Desa <i>Kelurahan/Village</i>	Murid/ <i>Pupils</i>					
	Negeri/ <i>Public</i>		Swasta/ <i>Private</i>		Jumlah/ <i>Total</i>	
	2017/2018	2018/2019	2017/2018	2018/2019	2017/2018	2018/2019
(1)	(14)	(15)	(16)	(17)	(18)	(19)
Pilang Munduk	-	-	-	-	-	-
Tumbang Hakau	-	-	-	-	-	-
Hurung Bunut	-	-	-	-	-	-
Tumbang Tariak	-	-	-	-	-	-
Tumbang Miwan	-	-	-	-	-	-
Tewang Pajangan	-	-	-	-	-	-
Tumbang Lampahung	-	-	-	-	-	-
Teluk Nyatu	-	-	-	-	-	-
Tanjung Riu	-	-	-	-	-	-
Petak Bahandang	-	-	-	-	-	-
Tampang	-	-
Tumbang Anjir	-	-
Kuala Kurun	-	-
Tumbang Tambirah	-	-	-	-	-	-
Tumbang Manyangan	-	-	-	-	-	-
Penda Pilang	-	-	-	-	-	-
Kurun	-	-	209	225	209	225

Catatan/*Note*: ¹ Jumlah guru termasuk kepala sekolah dan guru/*The total of teachers including headmaster and teacher*

Sumber/*Source*: Kementerian Agama, Data Semester Ganjil/*Ministry of Religious Affairs, Odd Semester Data*

SOCIAL

Tabel 4.1.6 Jumlah Sekolah, Guru, dan Murid Sekolah Menengah Pertama (SMP) di Bawah Kementerian Pendidikan dan Kebudayaan Menurut Kelurahan/Desa di Kecamatan Kurun, 2017/2018
Number of Schools, Teachers, and Pupils in Junior High Schools Under The Ministry of Education and Culture by Kelurahan/Village in Kurun Subdistrict, 2017/2018

Kelurahan/Desa <i>Kelurahan/Village</i>	Sekolah/Schools		
	Negeri <i>Public</i>	Swasta <i>Private</i>	Jumlah <i>Total</i>
(1)	(2)	(3)	(4)
Pilang Munduk	-	-	-
Tumbang Hakau	1	-	1
Hurung Bunut	1	-	1
Tumbang Tariak	-	-	-
Tumbang Miwan	-	-	-
Tewang Pajangan	1	-	1
Tumbang Lampahung	-	-	-
Teluk Nyatu	1	-	1
Tanjung Riu	-	-	-
Petak Bahandang	-	-	-
Tampang Tumbang Anjir	2	-	2
Kuala Kurun	1	1	2
Tumbang Tambirah	-	-	-
Tumbang Manyangan	-	-	-
Penda Pilang	1	-	1
Kurun	8	1	9

Lanjutan Tabel/*Continued Table 4.1.6*

Kelurahan/Desa <i>Kelurahan/Village</i>	Guru ¹ /Teachers ¹		
	Negeri <i>Public</i>	Swasta <i>Private</i>	Jumlah <i>Total</i>
(1)	(5)	(6)	(7)
Pilang Munduk	-	-	-
Tumbang Hakau	14	-	14
Hurung Bunut	8	-	8
Tumbang Tariak	-	-	-
Tumbang Miwan	-	-	-
Tewang Pajangan	15	-	15
Tumbang Lampahung	-	-	-
Teluk Nyatu	17	-	17
Tanjung Riu	-	-	-
Petak Bahandang	-	-	-
Tampang Tumbang Anjir	22	-	22
Kuala Kurun	38	4	42
Tumbang Tambirah	-	-	-
Tumbang Manyangan	-	-	-
Penda Pilang	4	-	4
Kurun	118	4	122

Lanjutan Tabel/Continued Table 4.1.6

Kelurahan/Desa Kelurahan/Village	Murid/Pupils			Rasio Murid-Guru Pupils- Teachers Ratio
	Negeri Public	Swasta Private	Jumlah Total	
(1)	(8)	(9)	(10)	(11)
Pilang Munduk	-	-	-	-
Tumbang Hakau	144	-	144	10
Hurung Bunut	93	-	93	12
Tumbang Tariak	-	-	-	-
Tumbang Miwan	-	-	-	-
Tewang Pajangan	134	-	134	9
Tumbang Lampahung	-	-	-	-
Teluk Nyatu	189	-	189	11
Tanjung Riu	-	-	-	-
Petak Bahandang	-	-	-	-
Tampang Tumbang Anjir	243	-	243	11
Kuala Kurun	675	27	702	17
Tumbang Tambirah	-	-	-	-
Tumbang Manyangan	-	-	-	-
Penda Pilang	108	-	108	27
Kurun	1 586	27	1 613	13

Catatan/Note: ¹ Jumlah guru termasuk kepala sekolah dan guru/The total of teachers including headmaster and teacher

Sumber/Source: <http://dapo.dikdasmen.kemdikbud.go.id> diakses pada 7 Mei 2019, Data Semester Ganjil/<http://dapo.dikdasmen.kemdikbud.go.id> accessed on 7 May 2019, Odd Semester Data

Tabel 4.17 Jumlah Sekolah, Guru, dan Murid Madrasah Tsanawiyah (MTS) di Bawah Kementerian Agama Menurut Kelurahan/Desa di Kecamatan Kurun, 2017/2018 dan 2018/2019

Number of Schools, Teachers, and Pupils in Madrasah Tsanawiyah (MTS) Under The Ministry of Religious Affairs by Kelurahan/Village in Kurun Subdistrict, 2017/2018 and 2018/2019

Kelurahan/Desa Kelurahan/Village	Sekolah/School					
	Negeri/Public		Swasta/Private		Jumlah/Total	
	2017/2018	2018/2019	2017/2018	2018/2019	2017/2018	2018/2019
(1)	(2)	(3)	(4)	(5)	(6)	(7)
Pilang Munduk	-	-	-	-	-	-
Tumbang Hakau	-	-	-	-	-	-
Hurung Bunut	-	-	-	-	-	-
Tumbang Tariak	-	-	-	-	-	-
Tumbang Miwan	-	-	-	-	-	-
Tewang Pajangan	-	-	-	-	-	-
Tumbang Lampahung	-	-	-	-	-	-
Teluk Nyatu	-	-	-	-	-	-
Tanjung Riu	-	-	-	-	-	-
Petak Bahandang	-	-	-	-	-	-
Tampang Tumbang Anjir	-	-	1	1	1	1
Kuala Kurun	-	-	-	-	-	-
Tumbang Tambirah	-	-	-	-	-	-
Tumbang Manyangan	-	-	-	-	-	-
Penda Pilang	-	-	-	-	-	-
Kurun	-	-	1	1	1	1

<https://gumaskab.bps.go.id>

Lanjutan Tabel/Continued Table 4.1.7

Kelurahan/Desa Kelurahan/Village	Guru ¹ /Teachers ¹					
	Negeri/Public		Swasta/Private		Jumlah/Total	
	2017/2018	2018/2019	2017/2018	2018/2019	2017/2018	2018/2019
(1)	(8)	(9)	(10)	(11)	(12)	(13)
Pilang Munduk	-	-	-	-	-	-
Tumbang Hakau	-	-	-	-	-	-
Hurung Bunut	-	-	-	-	-	-
Tumbang Tariak	-	-	-	-	-	-
Tumbang Miwan	-	-	-	-	-	-
Tewang Pajangan	-	-	-	-	-	-
Tumbang Lampahung	-	-	-	-	-	-
Teluk Nyatu	-	-	-	-	-	-
Tanjung Riu	-	-	-	-	-	-
Petak Bahandang	-	-	-	-	-	-
Tampang Tumbang Anjir	-	-	16	18	16	18
Kuala Kurun	-	-	-	-	-	-
Tumbang Tambirah	-	-	-	-	-	-
Tumbang Manyangan	-	-	-	-	-	-
Penda Pilang	-	-	-	-	-	-
Kurun	-	-	16	18	16	18

SOCIAL

Lanjutan Tabel/Continued Table 4.1.7

Kelurahan/Desa Kelurahan/Village	Murid/Pupils					
	Negeri/Public		Swasta/Private		Jumlah/Total	
	2017/2018	2018/2019	2017/2018	2018/2019	2017/2018	2018/2019
(1)	(14)	(15)	(16)	(17)	(18)	(19)
Pilang Munduk	-	-	-	-	-	-
Tumbang Hakau	-	-	-	-	-	-
Hurung Bunut	-	-	-	-	-	-
Tumbang Tariak	-	-	-	-	-	-
Tumbang Miwan	-	-	-	-	-	-
Tewang Pajangan	-	-	-	-	-	-
Tumbang Lampahung	-	-	-	-	-	-
Teluk Nyatu	-	-	-	-	-	-
Tanjung Riu	-	-	-	-	-	-
Petak Bahandang	-	-	-	-	-	-
Tampang Tumbang Anjir	-	-	60	70	60	70
Kuala Kurun	-	-	-	-	-	-
Tumbang Tambirah	-	-	-	-	-	-
Tumbang Manyangan	-	-	-	-	-	-
Penda Pilang	-	-	-	-	-	-
Kurun	-	-	60	70	60	70

Catatan/Note: ¹ Jumlah guru termasuk kepala sekolah dan guru/The total of teachers including headmaster and teacher

Sumber/Source: Kementerian Agama, Data Semester Ganjil/Ministry of Religious Affairs, Odd Semester Data

Tabel 4.1.8 Jumlah Sekolah, Guru, dan Murid Sekolah Menengah Atas (SMA) di Bawah Kementerian Pendidikan dan Kebudayaan Menurut Kelurahan/Desa di Kecamatan Kurun, 2017/2018

Number of Schools, Teachers, and Pupils in Senior High Schools Under The Ministry of Education and Culture by Kelurahan/Village in Kurun Subdistrict, 2017/2018

Kelurahan/Desa <i>Kelurahan/Village</i>	Sekolah/Schools		
	Negeri <i>Public</i>	Swasta <i>Private</i>	Jumlah <i>Total</i>
(1)	(2)	(3)	(4)
Pilang Munduk	-	-	-
Tumbang Hakau	1	-	1
Hurung Bunut	-	-	-
Tumbang Tariak	-	-	-
Tumbang Miwan	-	-	-
Tewang Pajangan	-	-	-
Tumbang Lampahung	-	-	-
Teluk Nyatu	-	-	-
Tanjung Riu	-	-	-
Petak Bahandang	-	-	-
Tampang Tumbang Anjir	-	-	-
Kuala Kurun	1	1	2
Tumbang Tambirah	-	-	-
Tumbang Manyangan	-	-	-
Penda Pilang	-	-	-
Kurun	2	1	3

Lanjutan Tabel/Continued Table 4.1.8

Kelurahan/Desa <i>Kelurahan/Village</i>	Guru ¹ /Teachers ¹		
	Negeri <i>Public</i>	Swasta <i>Private</i>	Jumlah <i>Total</i>
(1)	(5)	(6)	(7)
Pilang Munduk	-	-	-
Tumbang Hakau	11	-	11
Hurung Bunut	-	-	-
Tumbang Tariak	-	-	-
Tumbang Miwan	-	-	-
Tewang Pajangan	-	-	-
Tumbang Lampahung	-	-	-
Teluk Nyatu	-	-	-
Tanjung Riu	-	-	-
Petak Bahandang	-	-	-
Tampang Tumbang Anjir	-	-	-
Kuala Kurun	40	10	50
Tumbang Tambirah	-	-	-
Tumbang Manyangan	-	-	-
Penda Pilang	-	-	-
Kurun	51	10	61

Lanjutan Tabel/*Continued Table 4.1.8*

Kelurahan/Desa <i>Kelurahan/Village</i>	Murid/Students			Rasio Murid- Guru <i>Pupils- Teachers Ratio</i>
	Negeri <i>Public</i>	Swasta <i>Private</i>	Jumlah <i>Total</i>	
(1)	(8)	(9)	(10)	(11)
Pilang Munduk	-	-	-	-
Tumbang Hakau	123	-	123	11
Hurung Bunut	-	-	-	-
Tumbang Tariak	-	-	-	-
Tumbang Miwan	-	-	-	-
Tewang Pajangan	-	-	-	-
Tumbang Lampahung	-	-	-	-
Teluk Nyatu	-	-	-	-
Tanjung Riu	-	-	-	-
Petak Bahandang	-	-	-	-
Tampang Tumbang Anjir	-	-	-	-
Kuala Kurun	674	78	752	15
Tumbang Tambirah	-	-	-	-
Tumbang Manyangan	-	-	-	-
Penda Pilang	-	-	-	-
Kurun	707	78	875	14

Catatan/Note: ¹ Jumlah guru termasuk kepala sekolah dan guru/*The total of teachers including headmaster and teacher*

Sumber/Source: <http://dapo.dikdasmen.kemdikbud.go.id> diakses pada 7 Mei 2019, Data Semester Ganjil/<http://dapo.dikdasmen.kemdikbud.go.id> accessed on 7 May 2019, Odd Semester Data

Tabel 4.1.9 Jumlah Sekolah, Guru, dan Murid Sekolah Menengah Kejuruan (SMK) di Bawah Kementerian Pendidikan dan Kebudayaan Menurut Kelurahan/Desa di Kecamatan Kurun, 2017/2018
Number of Schools, Teachers, and Pupils in Vocational High Schools Under The Ministry of Education and Culture by Kelurahan/Village in Kurun Subdistrict, 2017/2018

Kecamatan <i>Subdistrict</i>	Sekolah <i>School</i>	Murid <i>Pupils</i>	Guru <i>Teacher</i>	Rasio Murid- Guru <i>Pupils-Teacher Ratio</i>
(1)	(2)	(3)	(4)	(5)
Pilang Munduk	-	-	-	-
Tumbang Hakau	-	-	-	-
Hurung Bunut	1	12	6	2
Tumbang Tariak	-	-	-	-
Tumbang Miwan	-	-	-	-
Tewang Pajangan	-	-	-	-
Tumbang Lampahung	-	-	-	-
Teluk Nyatu	-	-	-	-
Tanjung Riu	-	-	-	-
Petak Bahandang	-	-	-	-
Tampang Tumbang Anjir	-	-	-	-
Kuala Kurun	1	350	31	11
Tumbang Tambirah	-	-	-	-
Tumbang Manyangan	-	-	-	-
Penda Pilang	-	-	-	-
Kurun	2	362	37	10

Catatan/Note: ¹ Jumlah guru termasuk kepala sekolah dan guru/*The total of teachers including headmaster and teacher*

Sumber/Source: <http://dapo.dikdasmen.kemdikbud.go.id> diakses pada 7 Mei 2019, Data Semester Ganjil/<http://dapo.dikdasmen.kemdikbud.go.id> accessed on 7 May 2019, Odd Semester Data

Tabel 4.1.10 Jumlah Sekolah, Guru, dan Murid Madrasah Aliyah (MA) di Bawah Kementerian Agama Menurut Kelurahan/Desa di Kecamatan Kurun, 2017/2018 dan 2018/2019

Number of Schools, Teachers, and Pupils in Madrasah Aliyah (MA) Under The Ministry of Religious Affairs by Kelurahan/Village in Kurun Subdistrict, 2017/2018 and 2018/2019

Kelurahan/Desa Kelurahan/Village	Sekolah/School					
	Negeri/Public		Swasta/Private		Jumlah/Total	
	2017/2018	2018/2019	2017/2018	2018/2019	2017/2018	2018/2019
(1)	(2)	(3)	(4)	(5)	(6)	(7)
Pilang Munduk	-	-	-	-	-	-
Tumbang Hakau	-	-	-	-	-	-
Hurung Bunut	-	-	-	-	-	-
Tumbang Tariak	-	-	-	-	-	-
Tumbang Miwan	-	-	-	-	-	-
Tewang Pajangan	-	-	-	-	-	-
Tumbang Lampahung	-	-	-	-	-	-
Teluk Nyatu	-	-	-	-	-	-
Tanjung Riu	-	-	-	-	-	-
Petak Bahandang	-	-	-	-	-	-
Tampang Tumbang Anjir	-	-	1	1	1	1
Kuala Kurun	-	-	-	-	-	-
Tumbang Tambirah	-	-	-	-	-	-
Tumbang Manyangan	-	-	-	-	-	-
Penda Pilang	-	-	-	-	-	-
Kurun	-	-	1	1	1	1

SOCIAL

Lanjutan Tabel/Continued Table 4.1.10

Kelurahan/Desa Kelurahan/Village	Guru ¹ /Teachers ¹					
	Negeri/Public		Swasta/Private		Jumlah/Total	
	2017/2018	2018/2019	2017/2018	2018/2019	2017/2018	2018/2019
	(1)	(8)	(9)	(10)	(11)	(12)
Pilang Munduk	-	-	-	-	-	-
Tumbang Hakau	-	-	-	-	-	-
Hurung Bunut	-	-	-	-	-	-
Tumbang Tariak	-	-	-	-	-	-
Tumbang Miwan	-	-	-	-	-	-
Tewang Pajangan	-	-	-	-	-	-
Tumbang Lampahung	-	-	-	-	-	-
Teluk Nyatu	-	-	-	-	-	-
Tanjung Riu	-	-	-	-	-	-
Petak Bahandang	-	-	-	-	-	-
Tampang	-	-	-	-	-	-
Tumbang Anjir	-	-	-	-	-	-
Kuala Kurun	-	-	14	13	14	13
Tumbang Tambirah	-	-	-	-	-	-
Tumbang Manyangan	-	-	-	-	-	-
Penda Pilang	-	-	-	-	-	-
Kurun	-	-	14	13	14	13

Lanjutan Tabel/Continued Table 4.1.10

Kelurahan/Desa Kelurahan/Village	Murid/Pupils					
	Negeri/Public		Swasta/Private		Jumlah/Total	
	2017/2018	2018/2019	2017/2018	2018/2019	2017/2018	2018/2019
(1)	(14)	(15)	(16)	(17)	(18)	(19)
Pilang Munduk	-	-	-	-	-	-
Tumbang Hakau	-	-	-	-	-	-
Hurung Bunut	-	-	-	-	-	-
Tumbang Tariak	-	-	-	-	-	-
Tumbang Miwan	-	-	-	-	-	-
Tewang Pajangan	-	-	-	-	-	-
Tumbang Lampahung	-	-	-	-	-	-
Teluk Nyatu	-	-	-	-	-	-
Tanjung Riu	-	-	-	-	-	-
Petak Bahandang	-	-	-	-	-	-
Tampang	-	-	19	28	19	28
Tumbang Anjir	-	-	-	-	-	-
Kuala Kurun	-	-	-	-	-	-
Tumbang Tambirah	-	-	-	-	-	-
Tumbang Manyangan	-	-	-	-	-	-
Penda Pilang	-	-	-	-	-	-
Kurun	-	-	19	28	19	28

Catatan/Note: ¹ Jumlah guru termasuk kepala sekolah dan guru/The total of teachers including headmaster and teacher

Sumber/Source: Kementerian Agama, Data Semester Ganjil/Ministry of Religious Affairs, Odd Semester Data

4.2 KESEHATAN/HEALTHY

Tabel 4.2.1 Jumlah Rumah Sakit Umum, Puskesmas, Pustu, Poskesdes, dan Posyandu di Kecamatan Kurun Menurut Kelurahan/Desa dan Jenisnya, 2018

Number of General Hospital, Public Health Center, Assistant of Health Center, Village Health Post, and Integrated Health Service Post in Kurun Subdistrict by Kelurahan/Village, 2018

Kelurahan/Desa Kelurahan/Village	Rumah Sakit Umum General Hospital	Puskes- mas Health Center	Pustu Assistant of Health Center	Poskes- des Village Health Post	Posyandu Integrated Health Service Post
(1)	(2)	(3)	(4)	(5)	(6)
Pilang Munduk	-	1	1	-	2
Tumbang Hakau	-	-	1	-	1
Hurung Bunut	-	-	1	-	1
Tumbang Tariak	-	-	1	-	1
Tumbang Miwan	-	-	-	-	1
Tewang Pajangan	-	1	-	-	1
Tumbang Lampahung	-	-	-	1	-
Teluk Nyatu	-	-	1	-	1
Tanjung Riu	-	-	-	1	1
Petak Bahandang	-	-	1	-	3
Tampang	-	1	1	-	4
Tumbang Anjir	-	1	1	-	4
Kuala Kurun	1	1	-	-	7
Tumbang	-	-	1	-	1
Tambirah	-	-	-	-	1
Tumbang Manyangan	-	-	-	-	1
Penda Pilang	-	-	1	-	1
Kurun	-	3	9	2	26

Sumber/Source: BPS, Pendataan Potensi Desa (Podes) 2018/BPS-Statistics Indonesia, Village Potential Data Collection 2018

Tabel 4.2.2 Jumlah Tenaga Kesehatan¹ di Kecamatan Kurun Menurut Kelurahan/Desa, 2018
Number of Medical Personnel in Kurun Subdistrict by Kelurahan/Village, 2018

Kelurahan/Desa <i>Kelurahan/Village</i>	Dokter ² <i>Doctor²</i>	Perawat <i>Nurse</i>	Bidan <i>Midwife</i>	Farmasi <i>Pharmaceutical</i>	Ahli Gizi <i>Nutritionist</i>
(1)	(2)	(3)	(4)	(5)	(6)
Pilang Munduk	-	-	-	-	-
Tumbang Hakau	-	-	-	-	-
Hurung Bunut	-	-	-	-	-
Tumbang Tariak	-	-	-	-	-
Tumbang Miwan	-	-	-	-	-
Tewang Pajangan	1	19	13	1	1
Tumbang Lampahung	-	-	-	-	-
Teluk Nyatu	-	-	-	-	-
Tanjung Riu	-	-	-	-	-
Petak Bahandang	-	-	-	-	-
Tampang Tumbang Anjir	1	24	25	1	2
Kuala Kurun	1	19	13	-	1
Tumbang Tambirah	-	-	-	-	-
Tumbang Manyangan	-	-	-	-	-
Penda Pilang	-	-	-	-	-
Kurun	3	62	51	2	4

Catatan/Note: ¹ Tenaga kesehatan dalam tabel ini hanya mencakup tenaga kesehatan di puskesmas dan rumah sakit/*Medical personnel in this table just include of medical personnel in health center and hospital*

² Dokter dalam tabel ini termasuk dokter umum, dokter spesialis, dokter spesialis gigi, dan dokter gigi/*Doctor in this table include general practitioner, medical specialist, dentist specialist, and dentist*

Sumber/Source: Dinas Kesehatan Kabupaten Gunung Mas/*Health Office of Gunung Mas Regency*

SOCIAL

Tabel 4.2.3 Jumlah Bayi Lahir, Bayi Berat Badan Lahir Rendah (BBLR), dan Bergizi Kurang di Kecamatan Kurun, 2018
Table Number of Births, Babies with Low Birth Weights (LBW), and Malnutrition by Type in Kurun Subdistrict, 2018

Jumlah Kunjungan <i>Number of Visited</i>	2018
(1)	(2)
Bayi Lahir <i>Births</i>	670
Berat Bayi Lahir Rendah (BBLR) <i>Low Birth Weights (LBW)</i>	5
Gizi Kurang <i>Malnutrition</i>	55

Sumber/Source: Dinas Kesehatan Kabupaten Gunung Mas/Health Office of Gunung Mas Regency

Tabel 4.2.4 Jumlah Kunjungan Wanita Hamil, Nifas/Menyusui, Bayi, dan Anak di Kecamatan Kurun, 2015-2018
Number of Visited of Pregnancy Woman, Nipas, Baby, and Child in Kurun Subdistrict, 2015-2018

Jumlah Kunjungan <i>Number of Visited</i>	2015	2016	2017	2018
(1)	(2)	(3)	(4)	(5)
Wanita Hamil <i>Pregnancy Woman</i>	475	690	685	700
Nifas/Menyusui <i>Breastfeeding</i>	467	614	620	662
Bayi <i>Baby</i>	429	478	583	642
Anak <i>Child</i>	950	1255	1 978	3 165

Sumber/Source: Dinas Kesehatan Kabupaten Gunung Mas/Health Office of Gunung Mas Regency

SOCIAL

Tabel 4.2.5 Jumlah Persalinan Hidup dan Persalinan Mati di Kecamatan Kurun, 2018
Table Number of Life Birth and Still Birth in Kurun Subdistrict, 2018

Jumlah Persalinan <i>Number of Birth</i>	2017	2018
(1)	(2)	(3)
Persalinan Hidup/Life Birth		
<i>Ibu/Mother</i>	637	669
<i>Anak/Child</i>	632	670
Persalinan Mati/Still Birth		
<i>Ibu/Mother</i>	1	1
<i>Anak/Child</i>	6	9

Sumber/Source: Dinas Kesehatan Kabupaten Gunung Mas/Health Office of Gunung Mas Regency

Tabel 4.2.6 Banyaknya Balita Yang Pernah Mendapatkan Imunisasi Menurut Jenis Imunisasi di Kecamatan Kurun, 2018
Number of Toddlers Ever Getting Immunization By type of Immunization in Kurun Subdistrict, 2018

Jenis Imunisasi <i>Kind of Immunization</i>	Jenis Kelamin <i>Sex</i>		Jumlah Balita <i>Number of Toddlers Participants</i>
	Laki-laki <i>Male</i>	Perempuan <i>Female</i>	
(1)	(2)	(3)	(4)
Jumlah Bayi/Number of Baby	642
DPT-HB-Hib3	600
Polio 4	620
Campak/Measles Rubella (MR)	695
Imunisasi Dasar Lengkap	539

Sumber/Source: Dinas Kesehatan Kabupaten Gunung Mas/Health Office of Gunung Mas Regency

SOCIAL

Tabel 4.2.7 Jumlah Klinik Keluarga Berencana (KKB), Akseptor Aktif, Akseptor Baru, dan Pasangan Usia Subur di Kecamatan Kurun, 2018
Number of Family Planning Clinics, Active Acceptors, New Acceptors, and Fertilized Age Couples in Kurun Subdistrict, 2018

Uraian <i>Descriptions</i>	2017	2018
(1)	(2)	(3)
Klinik KB <i>Family Planning Clinic</i>	29	29
Akseptor Aktif/Active Acceptor		
Target/Target	4 019	4 152
Realisasi/Realization	3 479	4 353
Akseptor Baru/New Acceptor		
Target/Target	1 196	1 043
Realisasi/Realization	1 368	521
Pasangan Usia Subur (PUS) <i>Fertilized Age Couples</i>	6 472	4 578

Sumber/Source: Dinas Pengendalian Penduduk dan Keluarga Berencana Kabupaten Gunung Mas/Population Control and Family Planning Office of Gunung Mas Regency

Tabel 4.2.8 Jumlah Peserta KB Aktif Menurut Jenis Alat Kontrasepsi di Kecamatan Kurun, 2018
Number of Active Family Planning Participants by Type of Contraceptive in Kurun Subdistrict, 2018

Jenis Kontrasepsi <i>Kind of Contraception</i>	2017	2018
(1)	(2)	(3)
IUD	37	1
MOP	10	-
MOW	119	-
Implan/ <i>Implant</i>	297	62
Suntik/ <i>Injecting</i>	2 500	3 723
Pil KB/ <i>Pill KB</i>	407	561
Kondom/ <i>Condom</i>	109	6
Jumlah/<i>Total</i>	3 479	4 353

Sumber: Dinas Pengendalian Penduduk dan Keluarga Berencana Kabupaten Gunung Mas

Source: Population Control and Family Planning and Office of Gunung Mas Regency

4.3 AGAMA DAN SOSIAL LAINNYA/RELIGION AND OTHER SOCIAL AFFAIRS

Tabel 4.3.1 Jumlah Tempat Ibadah di Kecamatan Kurun Menurut Desa/Kelurahan, 2018
Number of Religious Workshop in Kurun Subdistrict by Village Ward, 2018

Kelurahan/Desa <i>Kelurahan/Village</i>	Masjid <i>Mosque</i>	Langgar/ Mushola	Gereja <i>Church</i>	Pura/Balai <i>Temple</i>
(1)	(2)	(3)	(4)	(5)
Pilang Munduk
Tumbang Hakau
Hurung Bunut
Tumbang Tariak
Tumbang Miwan
Tewang Pajangan
Tumbang Lampahung
Teluk Nyatu
Tanjung Riu
Petak Bahandang
Tampang Tumbang Anjir
Kuala Kurun
Tumbang Tambirah
Tumbang Manyangan
Penda Pilang
Kurun	13	9	53	5

Sumber/Source: Kementerian Agama Kabupaten Gunung Mas/Ministry of Religion of Gunung Mas Regency

Tabel 4.3.2 Jumlah Penduduk Menurut Agama yang Dianut di Kecamatan Kurun, 2018
Table Population by Religion in Kurun Subdistrict by Kelurahan/Village, 2018

Agama Religion	2018
(1)	(2)
Islam/Moslem	8 977
Protestan/Protestan	21 323
Katolik/Catholic	825
Hindu/Hindu	1 770
Budha/Buddhist	-
Konghucu/Konghucu	-
Jumlah/Total	32 895

Sumber/Source: Kementerian Agama Kabupaten Gunung Mas/Ministry of Religion of Gunung Mas Regency

SOCIAL

Tabel 4.3.3 Pencemaran yang Pernah Terjadi di Kecamatan Kurun Menurut Kelurahan/Desa, 2018

Pollution That Has Occurred in Kurun Subdistrict by Kelurahan/Village, 2018

Kelurahan/Desa <i>Kelurahan/Village</i>	Air <i>Water</i>	Tanah <i>Land</i>	Udara <i>Air</i>	Suara <i>Sound</i>
(1)	(2)	(3)	(4)	(5)
Pilang Munduk	✓	✓	-	-
Tumbang Hakau	✓	✓	-	-
Hurung Bunut	✓	✓	-	-
Tumbang Tariak	✓	✓	-	-
Tumbang Miwan	✓	✓	-	-
Tewang Pajangan	✓	✓	-	-
Tumbang Lampahung	✓	-	-	-
Teluk Nyatu	✓	-	✓	-
Tanjung Riu	✓	✓	-	-
Petak Bahandang	✓	✓	-	-
Tampang Tumbang Anjir	✓	✓	-	-
Kuala Kurun	✓	-	-	-
Tumbang Tambirah	✓	-	-	-
Tumbang Manyangan	✓	-	-	-
Penda Pilang	✓	✓	-	-

Sumber/Source: BPS, Pendataan Potensi Desa (Podes) 2018/BPS-Statistics Indonesia, Village Potential Data Collection 2018

Tabel 4.3.4 Bencana Alam¹ yang Pernah Terjadi di Kecamatan Kurun Menurut Kelurahan/Desa, 2018
Disasters¹ That Has Occurred in Kurun Subdistrict by Kelurahan/Village, 2018

Kelurahan/Desa <i>Kelurahan/Village</i>	Tanah Longsor <i>Landslide</i>	Banjir <i>Flood</i>	Gempa Bumi <i>Earth-quake</i>	Angin Puyuh <i>Whirl-wind</i>	Kebakaran Hutan dan Lahan <i>Forest and Land Fires</i>
(1)	(2)	(3)	(4)	(5)	(6)
Pilang Munduk	-	✓	-	✓	✓
Tumbang Hakau	✓	✓	-	✓	✓
Hurung Bunut	-	✓	-	-	-
Tumbang Tariak	-	-	-	-	✓
Tumbang Miwan	✓	✓	-	-	-
Tewang Pajangan	-	✓	-	-	-
Tumbang Lampahung	-	✓	-	-	-
Teluk Nyatu	-	✓	-	-	-
Tanjung Riu	-	✓	-	-	-
Petak Bahandang	-	✓	-	-	-
Tampang Tumbang Anjir	-	✓	-	-	✓
Kuala Kurun	✓	✓	-	✓	✓
Tumbang Tambirah	-	✓	-	-	-
Tumbang Manyangan	-	✓	-	-	-
Penda Pilang	-	✓	-	-	-

Catatan/Note: ¹ Terjadi dalam tiga tahun terakhir sampai dengan saat pencacahan/*Occurred during the last three years by the time of enumeration*

Sumber/Source: BPS, Pendataan Potensi Desa (Podes) 2018/*BPS-Statistics Indonesia, Village Potential Data Collection 2018*

SOCIAL

Tabel 4.3.5 Keberadaan Fasilitas Olahraga di Kecamatan Kurun Menurut Kelurahan/Desa, 2018

The existence of Sport Facility in Kurun Subdistrict by Kelurahan/Village, 2018

Kelurahan/Desa <i>Kelurahan/Village</i>	Lapangan Sepak Bola <i>Football Field</i>	Lapangan Voli <i>Volleyball court</i>	Lapangan Bulutangkis <i>Badminton</i>	Bilyard <i>Bilyard</i>	Tenis Meja <i>Table Tennis</i>
(1)	(2)	(3)	(4)	(5)	(6)
Pilang Munduk	✓	✓	✓	✓	-
Tumbang Hakau	✓	✓	✓	✓	-
Hurung Bunut	✓	✓	✓	✓	✓
Tumbang Tariak	✓	✓	✓	✓	-
Tumbang Miwan	✓	✓	✓	-	✓
Tewang Pajangan	✓	✓	✓	✓	✓
Tumbang Lampahung	-	✓	-	-	-
Teluk Nyatu	✓	✓	-	-	✓
Tanjung Riu	-	✓	-	✓	✓
Petak Bahandang	✓	✓	✓	✓	✓
Tampang Tumbang Anjir	-	✓	-	✓	-
Kuala Kurun	✓	✓	✓	✓	✓
Tumbang Tambirah	✓	✓	✓	✓	-
Tumbang Manyangan	✓	✓	✓	✓	-
Penda Pilang	✓	✓	-	✓	-

Sumber/Source: BPS, Pendataan Potensi Desa (Podes) 2018/BPS-Statistics Indonesia, Village Potential Data Collection 2018

05.

PERTANIAN

Agriculture



Karet/*rubber plant* 9 713 ha

Sawit/*palm oil*
18 7743 ha


Kelapa/*coconut palm* 10 ha

2018

Komoditas Ternak/Unggas dengan Produksi Terbesar di Kecamatan Kurun

Comodity livestock-poultry with the biggest production in Kurun Subdistrict

<https://ejournal.maskab.bps.go.id>



PENJELASAN TEKNIS

1. **Lahan sawah** adalah lahan pertanian yang berpetak-petak dan dibatasi oleh pematang (galengan), saluran untuk menahan/ menyalurkan air, yang biasanya ditanami padi sawah tanpa memandang dari mana diperoleh atau status lahan tersebut. Lahan yang dimaksud termasuk lahan yang terdaftar di Pajak Bumi Bangunan, luran Pembangunan Daerah, lahan bengkok, lahan serobotan, lahan rawa yang ditanami padi dan lahan bekas tanaman tahunan yang telah dijadikan sawah, baik yang ditanami padi, palawija atau tanaman semusim lainnya.
2. **Tegal/Kebun** adalah lahan pertanian bukan sawah (lahan kering) yang ditanami tanaman semusim atau tahunan dan terpisah dengan halaman sekitar rumah serta penggunaannya tidak berpindah pindah.
3. **Ladang/Huma** adalah lahan pertanian bukan sawah (lahan kering) yang biasanya ditanami tanaman semusim dan penggunaannya hanya semusim atau dua musim, kemudian akan ditinggalkan bila sudah tidak subur lagi (berpindah-pindah). Kemungkinan lahan ini beberapa

TECHNICAL NOTES

1. **Wetland** is agricultural land that separated by small dykes to resist water, where the main crop is usually wetland paddy without considering where it is got from or the status of the land. It includes the land that is registered at land income tax office, regional development contribution, 'bengkok' land, illegal ownership, swamps for rice cultivation, and annual crop land mark that has been used as rice field, which are both planted with paddy, secondary crops or the other seasonal crops.
2. **Dry field/Garden** is an dryland (unirrigated land) which is planted with seasonal or annual crops and separately from the yard around the house without shifting.
3. **Unirrigated agricultural field /Shifting cultivation land** is dryland (unirrigated land) that usually is cultivated for seasonal crops and utilized only for one or two seasons, then it will be left when it is not fertile (shifting). Maybe, this land will be used again in a few years if it has been fertile.

tahun kemudian akan dikerjakan kembali jika sudah subur.

4. **Data pokok tanaman pangan yang dikumpulkan** adalah luas panen dan produktivitas (hasil per hektar). Produksi tanaman pangan merupakan hasil perkalian antara luas panen dengan produktivitas. Pengumpulan data luas panen dilakukan setiap bulan dengan pendekatan area kecamatan di seluruh wilayah Gunung Mas. Pengumpulan data produktivitas dilakukan melalui pengukuran langsung pada plot ubinan berukuran 2½ m x 2½ m. Pengumpulan data produktivitas dilakukan setiap subround (empat bulanan) pada waktu panen petani.
4. ***The main food crops data collected*** consists of harvested area and productivity (yield per hectare). Food crops production is generated by harvested area multiplied by productivity. The harvested area data is collected every month using Subdistrict area approach in all Subdistrict in Gunung Mas. The productivity data collection is conducted by a direct measurement in 2½m x 2½m crop cutting plot. The productivity measurement is conducted in every subround (four monthly) at the time when farmers are harvesting their crops.
5. **Data produksi padi dan palawija yang disajikan** adalah dalam kualitas: gabah kering giling (padi), pipilan kering (jagung), biji kering (kedelai dan kacang tanah), dan umbi basah (ubi kayu dan ubi jalar).
5. ***Production of paddy and secondary crops data*** are presented in the form of: dry unhusked rice (paddy), dry loose maize (maize), dry shells crops (soybeans and peanuts), and fresh roots (cassava and sweet potatoes).
6. **Bentuk produksi perkebunan** adalah; karet kering (karet), buah (kelapa), dan tandan buah segar (kelapa sawit)
6. ***Form plantation production*** is; dry rubber (rubber), fruit (coconut), and fresh fruit bunches (palm).
7. **Data populasi ternak dan kegiatan pemotongan ternak** bersumber dari Dinas Pertanian dan Ketahanan Pangan Kabupaten Gunung Mas.
7. ***Data of domestic livestock population and slaughtered activity*** are obtain from the

AGRICULTURE

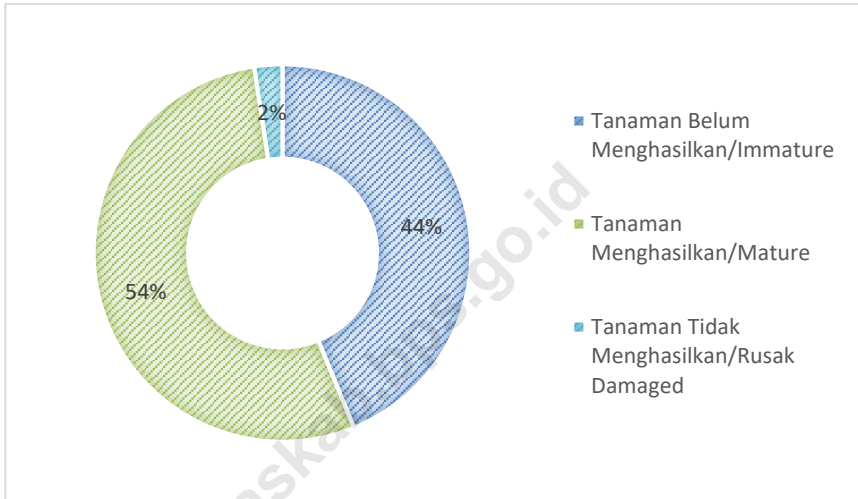
8. **Data statistik perikanan** merupakan data sekunder yang bersumber dari Dinas Perikanan. Statistik perikanan dibedakan atas data Perikanan Tangkap dan Perikanan Budidaya. Perikanan Tangkap diklasifikasikan atas penangkapan ikan di laut dan penangkapan ikan di perairan umum. Perikanan Budidaya diklasifikasikan atas jenis budidaya yaitu budidaya laut, tambak, kolam, karamba, jaring apung, dan sawah.

Agriculture and Food Security Office of Gunung Mas Regency.

8. **Fishery Statistics** are secondary data obtained from Fishery Office of Gunung Mas Regency. Fishery statistics are categorized into capture fisheries and aquaculture. Capture fisheries are further classified into marine capture fisheries and inland open water capture fisheries. Aquaculture are further classified into several types of culture: marine culture, brackish water pond, fresh water pond, cage,

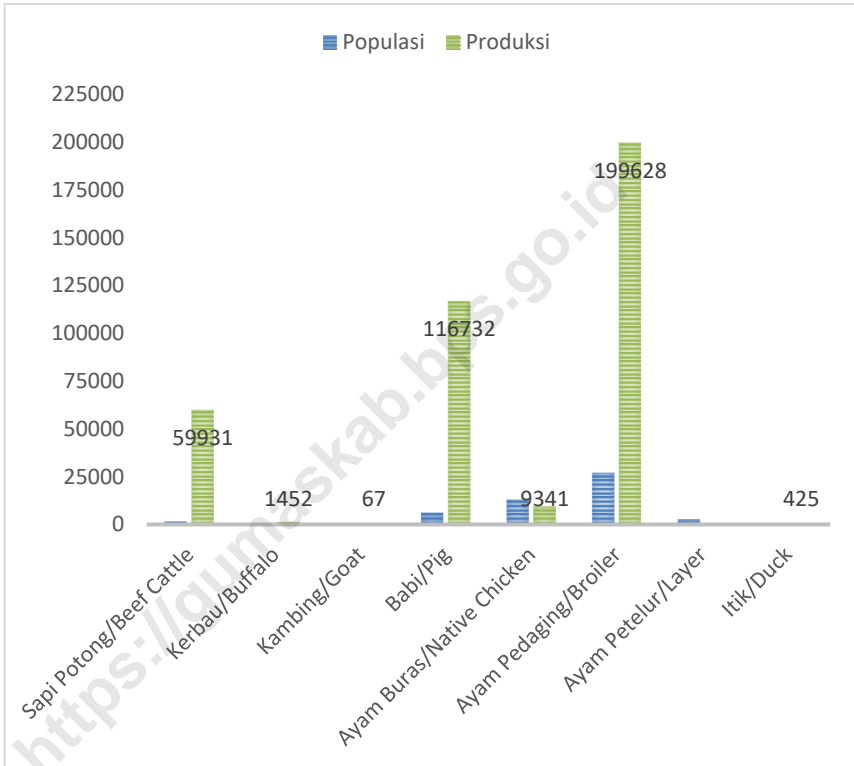
<https://gumaskab.bps.go.id>

Gambar 6 Persentase Luas Areal Perkebunan Karet Menurut Klasifikasi Tanaman di Kecamatan Kurun (ha), 2018
Picture Percentage of The Rubber Plantation by Classifications of Crops in Kurun Subdistrict (ha), 2018



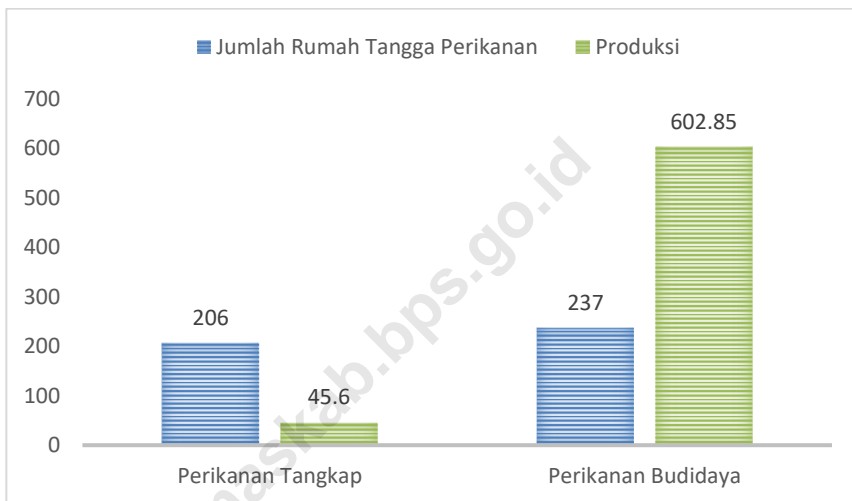
Sumber/Source: Dinas Pertanian dan Ketahanan Pangan Kabupaten Gunung Mas/Agriculture and Food Security Office of Gunung Mas Regency

Gambar 7 Populasi dan Produksi Ternak/Unggas Menurut Jenis Ternak di Kecamatan Kurun (ekor), 2018
Livestock/Poultry Population and Production by Kind of Livestock in Kurun Subdistrict (head), 2018



Sumber/Source: Dinas Pertanian dan Ketahanan Pangan Kabupaten Gunung Mas/Agriculture and Food Security Office of Gunung Mas Regency

Gambar 8 Jumlah Rumah Tangga Perikanan dan Produksi Perikanan Tangkap di Perairan Umum dan Perikanan Budidaya di Kecamatan Kurun, 2018
Picture Number of Fishery Households and Production of Inland Open Water Capture and Aquaculture in Kurun Subdistrict, 2018



Sumber/Source: Dinas Perikanan Kabupaten Gunung Mas/Fishery Office of Gunung Mas Regency

<https://gumaskab.bps.go.id>

5.1 HORTIKULTURA/HORTICULTURE

Tabel 5.1.1 Luas Panen Tanaman Sayuran Jenis Tanaman di Kecamatan Kurun (ha), 2018
Table **(ha), 2018**
Harvested Area of Vegetables by Kind of Plant in Kurun Subdistrict (ha), 2018

Jenis Tanaman <i>Kind of Plants</i>	2017	2018
(1)	(2)	(3)
Bawang Merah/ <i>Shallot</i>	-	8
Cabai/ <i>Chili</i>	4	4
Kentang/ <i>Potato</i>	-	-
Kubis/ <i>Cabbage</i>	-	-
Petsai/Sawi/ <i>Chinese Cabbage</i>	2	1
Tomat/ <i>Tomato</i>	-	-
Wortel/ <i>Carrot</i>	-	-

Sumber/*Source*: BPS, Statistik Pertanian Hortikultura SPH-SBS/*BPS-Statistics Indonesia, Agricultural Statistic for Horticulture SPH-SBS*

AGRICULTURE

Tabel 5.1.2 Produksi Tanaman Sayuran Menurut Jenis Tanaman di Kecamatan Kurun (kuintal), 2018

Table **5.1.2** **Produksi Tanaman Sayuran Menurut Jenis Tanaman di Kecamatan Kurun (kuintal), 2018**
Production of Vegetables by Kind of Plant in Kurun Subdistrict (quintal), 2018

Jenis Tanaman <i>Kind of Plants</i>	2017	2018
(1)	(2)	(3)
Bawang Merah/ <i>Shallot</i>	-	208
Cabai/ <i>Chili</i>	42	234
Kentang/ <i>Potato</i>	-	-
Kubis/ <i>Cabbage</i>	-	-
Petsai/Sawi/ <i>Chinese Cabbage</i>	8	5
Tomat/ <i>Tomato</i>	-	-
Wortel/ <i>Carrot</i>	-	-

Sumber/*Source*: BPS, Statistik Pertanian Hortikultura SPH-SBS/*BPS-Statistics Indonesia, Agricultural Statistic for Horticulture SPH-SBS*

Tabel 5.1.3 Luas Panen Tanaman Biofarmaka Menurut Jenis Tanaman di Kecamatan Kurun (m²), 2018

Harvested Area of Medicinal Plants by Kind of Plant in Kurun Subdistrict (m²), 2018

Jenis Tanaman <i>Kind of Plants</i>	2017	2018
(1)	(2)	(3)
Jahe/ <i>Ginger</i>	-	109
Laos/ <i>Lengkus/Galanga</i>	-	390
Kencur/ <i>East Indian Galangal</i>	-	60
Kunyit/ <i>Turmeric</i>	-	490

Sumber/*Source*: BPS, Statistik Pertanian Hortikultura SPH-TBF/*BPS-Statistics Indonesia, Agricultural Statistic for Horticulture SPH-TBF*

AGRICULTURE

Tabel 5.1.4 Produksi Tanaman Biofarmaka Menurut Jenis Tanaman di Kecamatan Kurun (kg), 2018

Table

Production of Medicinal Plants by Kind of Plant in Kurun Subdistrict (kg), 2018

Jenis Tanaman <i>Kind of Plants</i>	2017	2018
(1)	(2)	(3)
Jahe/ <i>Ginger</i>	-	100
Laos/ <i>Lengkus/Galanga</i>	-	250
Kencur/ <i>East Indian Galangal</i>	-	75
Kunyit/ <i>Turmeric</i>	-	325

Sumber/*Source*: BPS, Statistik Pertanian Hortikultura SPH-TBF/*BPS-Statistics Indonesia, Agricultural Statistic for Horticulture SPH-TBF*

Tabel 5.1.5 Luas Panen Tanaman Hias Menurut Jenis Tanaman di Kecamatan Kurun (m²), 2018

Harvested Area of Ornamental Plants by Kind of Plant in Kurun Subdistrict (m²), 2018

Jenis Tanaman <i>Kind of Plants</i>	2017	2018
(1)	(2)	(3)
Angrek/ <i>Orchid</i>	-	-
Krisan/ <i>Chrysantemum</i>	-	-
Mawar/ <i>Rose</i>	-	-
Sedap Malam/ <i>Tuberose</i>	-	-

Sumber/*Source*: BPS, Statistik Pertanian Hortikultura SPH-TH/*BPS-Statistics Indonesia, Agricultural Statistic for Horticulture SPH-TH*

AGRICULTURE

Tabel 5.1.6 Produksi Tanaman Hias Menurut Jenis Tanaman di Kecamatan Kurun (tangkai), 2018

Table **5.1.6** *Production of Ornamental Plants by Kind of Plant in Kurun Subdistrict (tangkai), 2018*

Jenis Tanaman <i>Kind of Plants</i>	2017	2018
(1)	(2)	(3)
Anggrek/ <i>Orchid</i>	-	-
Krisan/ <i>Chrysantemum</i>	-	-
Mawar/ <i>Rose</i>	-	-
Sedap Malam/ <i>Tuberose</i>	-	-

Sumber/*Source*: BPS, Statistik Pertanian Hortikultura SPH-TH/BPS-Statistics Indonesia, *Agricultural Statistic for Horticulture SPH-TH*

Tabel 5.1.7 Produksi Buah-Buahan Menurut Jenis Tanaman di Kecamatan Kurun (kuintal), 2018
Table Production of Fruits by Kind of Plant in Kurun Subdistrict (quintal), 2018

Jenis Tanaman <i>Kind of Plants</i>	2017	2018
(1)	(2)	(3)
Mangga/ <i>Mango</i>	239	100
Durian/ <i>Durian</i>	-	246
Jeruk/ <i>Orange</i>	79	45
Pisang/ <i>Banana</i>	-	56
Pepaya/ <i>Papaya</i>	226	35
Salak/ <i>Salacca</i>	4	2

Sumber/*Source*: BPS, Statistik Pertanian Hortikultura SPH-BST/*BPS-Statistics Indonesia, Agricultural Statistic for Horticulture SPH-BST*

5.2 PERKEBUNAN/*ESTATE CROPS*

Tabel 5.2.1 Luas Areal dan Produksi Tanaman Perkebunan Menurut Jenis Tanaman di Kecamatan Kurun, 2018
Table Planted Area and Production of Estates by Type of Crops in Kurun Subdistrict, 2018

Jenis Tanaman <i>Kind of Crops</i>	Luas Areal (ha) <i>Planted Area (ha)</i>		Produksi (ton) <i>Production (ton)</i>	
	2017	2018	2017	2018
	(1)	(2)	(3)	(4)
Karet/ <i>Rubber</i>	9 713	9 713	2 820	2 810
Kelapa/ <i>Coconut</i>	144	144	9,88	8
Kopi/ <i>Coffee</i>	10	10	-	-
Kelapa Sawit/ <i>Palm Oil</i>	18 743	18 743	45 636	45 636

Sumber/*Source*: Dinas Pertanian dan Ketahanan Pangan Kabupaten Gunung Mas/*Agriculture and Food Security Office of Gunung Mas Regency*

Tabel 5.2.2 Luas Areal Tanaman Perkebunan Menurut Jenis Tanaman dan Klasifikasi Tanaman di Kecamatan Kurun (ha), 2018
Planted Area of Estates by Type of Crops and Classifications of Crops in Kurun Subdistrict (ha), 2018

Jenis Tanaman <i>Kind of Crops</i>	Tanaman Belum Menghasil- kan <i>Immature</i>	Tanaman Menghasil- kan <i>Mature</i>	Tanaman Tidak Menghasilkan/ Rusak <i>Damaged</i>	Jumlah <i>Total</i>
(1)	(2)	(3)	(4)	(5)
Karet/ <i>Rubber</i>	4 257	5 223	233	9 713
Kelapa/ <i>Coconut</i>	7	13	124	144
Kopi/ <i>Coffee</i>	10	-	-	10
Kelapa Sawit/ <i>Palm Oil</i>	1 488	17 255	-	18 743

Sumber/*Source*: Dinas Pertanian dan Ketahanan Pangan Kabupaten Gunung Mas/*Agriculture and Food Security Office of Gunung Mas Regency*

AGRICULTURE

5.3 PETERNAKAN/LIVESTOCK

Tabel 5.3.1 Populasi Ternak/Unggas Menurut Jenis Ternak di Kecamatan Kurun (ekor), 2018
Livestock/Poultry Population by Kind of Livestock in Kurun Subdistrict (head), 2018

Jenis Ternak (ekor) <i>Kind of Livestock (head)</i>	2017	2018
(1)	(2)	(3)
Sapi Potong/ <i>Beef Cattle</i>	1 777	1 782
Kerbau/ <i>Buffalo</i>	76	79
Kambing/ <i>Goat</i>	116	112
Babi/ <i>Pig</i>	5 871	6 218
Ayam Buras/ <i>Native Chicken</i>	11 807	12 982
Ayam Pedaging/ <i>Broiler</i>	26 787	26 761
Ayam Petelur/ <i>Layer</i>	1 000	2 750
Itik/ <i>Duck</i>	512	582

Sumber/*Source*: Dinas Pertanian dan Ketahanan Pangan Kabupaten Gunung Mas/*Agriculture and Food Security Office of Gunung Mas Regency*

Tabel 5.3.2 Produksi Daging dan Telur Menurut Kecamatan dan Jenis Ternak/Unggas di Kecamatan Kurun, 2018
Production of Meat and Egg by Subdistrict and Kind Livestock/Poultry in Kurun Subdistrict, 2018

Jenis Ternak/Unggas <i>Kind of Livestock/Poultry</i>	2017	2018
(1)	(2)	(3)
Daging (kg)/Meat (kg)		
Sapi Potong/ <i>Beef Cattle</i>	59 843	59 931
Kerbau/ <i>Buffalo</i>	1 805	1 452
Kambing/ <i>Goat</i>	124	67
Babi/ <i>pig</i>	116 451	116 732
Ayam Buras/ <i>Native Chicken</i>	9 088	9 341
Ayam Pedaging/ <i>Broiler</i>	198 121	199 628
Ayam Petelur/ <i>Layer</i>	-	-
Itik/ <i>Duck</i>	476	425
Telur (kg)/Egg (kg)		
Ayam Buras/ <i>Native Chicken</i>	7 842	7 945
Ayam Petelur/ <i>Layer</i>	1 200	1 350
Itik/ <i>Duck</i>	-	4 632

Sumber/*Source*: Dinas Pertanian dan Ketahanan Pangan Kabupaten Gunung Mas/*Agriculture and Food Security Office of Gunung Mas Regency*

5.4 PERIKANAN/FISHERY

Tabel 5.4 1 Jumlah Rumah Tangga Perikanan Tangkap di Perairan Umum dan Perikanan Budidaya di Kecamatan Kurun, 2018
Table Number of Inland Open Water Capture Fishery Households and Aquaculture Households in Kurun Subdistrict, 2018

Rumah Tangga <i>Households</i>	2017	2018
(1)	(2)	(3)
Perikanan Tangkap/Capture <i>Fishery</i>	206	206
Perikanan Budidaya/ <i>Aquaculture Households</i>	172	237
Kolam/ <i>Fresh Water Pond</i>	130	217
Keramba/ <i>Cage</i>	42	20

Sumber/Source: Dinas Perikanan Kabupaten Gunung Mas/*Fishery Office of Gunung Mas Regency*

Tabel 5.4.2 Produksi Perikanan Tangkap di Perairan Umum dan Perikanan Budidaya di Kecamatan Kurun (ton), 2018

Production of Inland Open Water Capture Fishery and Aquaculture in Kurun Subdistrict (ton), 2018

Produksi Production	2017	2018
(1)	(2)	(3)
Perikanan Tangkap/Capture Fishery	44,1	45,6
Perikanan Budidaya/ Aquaculture Households	559,01	602,85
Kolam/Fresh Water Pond	460,81	521,62
Keramba/Cage	98,20	81,23

Sumber/Source: Dinas Perikanan Kabupaten Gunung Mas/Fishery Office of Gunung Mas Regency

AGRICULTURE

Tabel 5.4.3 Jumlah Perahu/Kapal Penangkapan Ikan pada Perikanan Darat Menurut Jenisnya di Kecamatan Kurun, 2018
Number of Fishing Boat at Inland Fisheries by Type in Kurun Subdistrict, 2018

Jenis Perahu/Kapal <i>Type of Boat</i>	2017	2018
(1)	(2)	(3)
Jukung	20	20
Perahu Papan Kecil/ <i>Small Wood Boat</i>	105	105
Perahu Papan Sedang/ <i>Middle Wood Boat</i>	38	38
Perahu Motor Tempel/ <i>Out Agency Motorboat</i>	50	50

Sumber/*Source*: Dinas Perikanan Kabupaten Gunung Mas/*Fishery Office of Gunung Mas Regency*

Tabel 5.4.4 Jumlah Alat Penangkap Ikan pada pada Perikanan Darat Menurut Jenisnya di Kecamatan Kurun, 2018
Number of Fishing Apparel at Inland Fisheries by Type in Kurun Subdistrict, 2018

Jenis Alat Penangkap Ikan <i>Type of Fishing Apparel</i>	2017	2018
(1)	(2)	(3)
Jala Tebar/ <i>Nets</i>	79	79
Jaring Insang Tetap/ <i>Gil Nets</i>	16	16
Jaring Insang Hanyut/ <i>Gil Nets</i>	56	56
Perangkap/ <i>Traps</i>	-	-
Pancing/ <i>Fishhook</i>	67	67

Sumber/*Source*: Dinas Perikanan Kabupaten Gunung Mas/*Fishery Office of Gunung Mas Regency*

AGRICULTURE

Tabel 5.4.5 Luas Perairan Perikanan Darat Menurut Jenis Areal di Kecamatan Kurun, 2018
Table Area of Fresh-Water Fish by Kind of Areas in Kurun Subdistrict, 2018

Jenis Areal <i>Kind of Areas</i>	2017	2018
(1)	(2)	(3)
Kolam/ <i>Fresh Water Pond</i>	11,50	11,50
Keramba/ <i>Cage</i>	0,09	0,09
Jumlah/Total	11,59	11,59

Sumber/*Source*: Dinas Perikanan Kabupaten Gunung Mas/*Fishery Office of Gunung Mas Regency*

Tabel 5.4.6 Jumlah Unit Pengolahan dan Pemasaran Hasil Perikanan di Kecamatan Kurun, 2018
Number of Fishing Products Marketing and Manufacturing Units in Kurun Subdistrict, 2018

Uraian Descriptions	2017	2018
(1)	(2)	(3)
Unit Pengolahan Hasil Perikanan/ <i>Fishery Products Manufacturing Units</i>	5	5
Unit Pemasaran Hasil Perikanan/ <i>Fishery Products Marketing Units</i>	38	38
Jumlah/Total	43	43

Sumber/Source: Dinas Perikanan Kabupaten Gunung Mas/*Fishery Office of Gunung Mas Regency*

AGRICULTURE

Tabel 5.4.7 Jumlah Produksi Hasil Pengolahan Perikanan di Kecamatan Kurun (ton), 2018
Table Production of Fishery Manufacturing by Type in Kurun Subdistrict (ton), 2018

Jenis Pengolahan <i>Type of Manufacturing</i>	2017	2018
(1)	(2)	(3)
Penggaraman/Pengeringan/ <i>Salting/Drying</i>	-	-
Fermentasi/ <i>Fermentation</i>	5,52	5,42
Jumlah/Total	5,52	5,42

Sumber/Source: Dinas Perikanan Kabupaten Gunung Mas/*Fishery Office of Gunung Mas Regency*

Tabel 5.4.8 Jumlah Produksi Pemasaran Hasil Perikanan di Kecamatan Kurun (ton), 2018
Table Production of Fishery Product Marketing by Type in Kurun Subdistrict (ton), 2018

Jenis Hasil Perikanan <i>Type of Fishery Products</i>	2017	2018
(1)	(2)	(3)
Darat/ <i>Land</i>	60,4	55,60
Laut/ <i>Sea</i>	54,8	55,00
Jumlah/<i>Total</i>	115,2	110,60

Sumber/*Source*: Dinas Perikanan Kabupaten Gunung Mas/*Fishery Office of Gunung Mas Regency*

DATA

MENCERDASKAN BANGSA
— Enlighten The Nation —



**BADAN PUSAT STATISTIK
KABUPATEN GUNUNG MAS**
BPS-statistics of Gunung Mas Regency

Jl. Brigjend. Katamso No. 97, Kelurahan Tampang Tumbang Anjir
Kec. Kurun, Kab. Gunung Mas, 74511 Telp/Fax: (0537) 3032777
E-mail: bps6211@bps.go.id Homepage: <https://gumaskab.bps.go.id>

ISSN 2407-1161



9 772407 116004