

KATALOG NO : 1102001.3503110

KECAMATAN TRENGGALEK DALAM ANGKA 2020



Trenggalek



**BADAN PUSAT STATISTIK
KABUPATEN TRENGGALEK**

KATALOG NO : 1102001.3503110

KECAMATAN TRENGGALEK DALAM ANGKA 2020



**BADAN PUSAT STATISTIK
KABUPATEN TRENGGALEK**

KECAMATAN TRENGGALEK DALAM ANGKA 2020

No. Publikasi : 35030.20..
Katalog : 1102001.3503110

Ukuran Buku : 14,8 cm x 21 cm
Jumlah Halaman : xx + 176 halaman

Naskah : BPS Kabupaten Trenggalek
Penyunting/Editor : BPS Kabupaten Trenggalek

Gambar Kulit : Seksi Integrasi Pengolahan dan Diseminasi Statistik

Ilustrasi Kulit : Seksi Integrasi Pengolahan dan Diseminasi Statistik

Diterbitkan oleh : ©BPS Kabupaten Trenggalek

Dicetak oleh : Badan Pusat Statistik

Dilarang mengumumkan, mendistribusikan, mengomunikasikan, dan/atau menggandakan sebagian atau seluruh isi buku ini untuk tujuan komersil tanpa izin tertulis dari Badan Pusat Statistik.

Prohibited to announce, distribute, communicate, and/or copy part or all of this book for commercial purpose without permission from BPS-Statistics Indonesia.

TIM PENYUSUN

Penanggungjawab Umum :

Joko Santoso, SE, M.Si

Penyunting :

Ahmad Nur Fajri, SST

Farid Ma'ruf, SST, M.Si

Penulis :

Bambang Ismoyo

Pengolah Data :

Bambang Ismoyo

Gambar Kulit:



KATA PENGANTAR

Dengan memanjatkan Puji Syukur Kehadirat Allah SWT, atas perkenannya **Publikasi Trenggalek Dalam Angka 2020** dapat diterbitkan. Publikasi ini dimaksudkan untuk memberi data akurat dan lengkap yang merupakan gambaran perkembangan Perstatistikan di Kecamatan Trenggalek sebagai salah satu misi Badan Pusat Statistik untuk bersama – sama dalam menyediakan small area statistics (data statistik di wilayah terkecil).

Meskipun telah diupayakan kelengkapan dan penyempurnaan data yang disajikan namun masih terasa belum dapat memenuhi kebutuhan pengguna data. Oleh karena itu kami mengharapkan saran, pendapat dan kritik yang membangun dari berbagai pihak untuk perbaikan dan penyempurnaan pada publikasi di masa yang akan datang.

Kepada semua pihak yang telah membantu dalam penyusunan dan penerbitan buku ini kami ucapkan terima kasih. Semoga penerbitan buku **Kecamatan Trenggalek Dalam Angka 2020** ini bermanfaat bagi kita semua.

Trenggalek , September 2020
Kepala BPS
Kabupaten Trenggalek

JOKO SANTOSO, SE, M.SI

DAFTAR ISI

	Halaman <i>Page</i>
Kata Pengantar	vii
Daftar Isi	ix
Daftar Tabel	xi
Daftar Gambar	xvii
1. Geografi dan Iklim	1
2. Pemerintahan	17
3. Penduduk	37
4. Sosial	57
5. Pertanian	101
6. Ekonomi	125

DAFTAR TABEL

Halaman
Page

Grafik 1.1	Luas Lahan Berdasarkan Jenis Penggunaan (Ha).....	1
Grafik 1.2	Jumlah Hari Hujan Dan Curah Hujan.....	1
Tabel 1.1	Letak Geografis.....	2
Tabel 1.2	Batas Kecamatan.....	2
Tabel 1.3	Letak Astronomis dan Topografi Desa/Kelurahan.....	3
Tabel 1.4	Jarak dari Kantor Desa/Kelurahan ke Kantor Kecamatan/Kabupaten yang Membawahi.....	4
Tabel 1.5	Nama Sungai dan Nama Gunung / Bukit.....	5
Tabel 1.6	Bahan Tambang/Galian.....	6
Tabel 1.7	Keadaan Geologi Kecamatan.....	6
Tabel 1.8	Jenis Tanah Menurut Bagian.....	6
Tabel 1.9	Luas Lahan Berdasarkan Jenis Penggunaan	7
Tabel 1.10	Jumlah Hari Hujan Dan Curah Hujan Tahun 2018.....	8
Tabel 1.11	Ketinggian dari Permukaan Laut per Desa/Kelurahan.....	9
Tabel 1.12	Banyaknya Sumber Air Menurut Penggunaan.....	10
Tabel 1.13	Rata-rata Kedalaman Sumber Air Tanah (Sumur) per Desa/Kelura	11
Grafik 2.1	Jumlah Pemilih Terdaftar dan Suara Yang Masuk Pemilu Legislatif 2014 Dirinci Menurut Desa/Kelurahan.....	13
Grafik 2.2	Jumlah Pemilih Terdaftar dan Suara Yang Masuk Pemilu Presiden 2014 Dirinci Menurut Desa/Kelurahan.....	13
Tabel 2.1	Jumlah Dusun, Rukun Warga, dan Rukun Tetangga, 2018.....	14
Tabel 2.2	Jumlah Perangkat Desa/Kelurahan, 2018.....	15
Tabel 2.3	Banyaknya Perangkat Desa/Kelurahan Menurut Jabatan per Desa	16
Tabel 2.4	Luas Bengkok Pamong/ Perangkat Desa/Kelurahan Menurut Desa/Kelurahan dan Jenis Tanah, Tahun 2018.....	20
Tabel 2.5	Potensi Linmas per Desa/Kelurahan Menurut Pendidikan, 2018....	21
Tabel 2.6	Potensi Rakyat Terlatih Menurut Latihan Dasar, 2018.....	22
Tabel 2.7	Jumlah Pemilih Terdaftar dan Suara Yang Masuk Pemilu Legislatif 2014 Dirinci Menurut Desa/Kelurahan.....	23
Tabel 2.8	Jumlah Suara Yang Sah Pemilu Legislatif 2014 Anggota DPRD Kab.Trenggalek, Dirinci Menurut Desa/Kelurahan.....	24
Tabel 2.9	Jumlah Suara Pemilu Legislatif 2014 Di Kec. Trenggalek Dirinci Menurut Partai.....	26
Tabel 2.10	Jumlah Pemilih Terdaftar dan Suara Yang Masuk Pemilu Presiden 2014 Dirinci Menurut Desa/Kelurahan.....	27
Tabel 2.11	Jumlah Pemilih Terdaftar dan Suara Yang Sah Pemilu Presiden 2014 Dirinci Menurut Desa/Kelurahan.....	28

Tabel 2.12	Jumlah Pemilih Terdaftar dan Suara Yang Masuk Pemilukada 2015 Dirinci Menurut Desa/Kelurahan.....	29
Tabel 2.13	Jumlah Pemilih Terdaftar dan Suara Yang Sah Pemilukada 2015.	30
Tabel 2.14	Pendapatan Asli (Rp)Desa dirinci menurut sumber per Desa/Kelurahan, 2019	31
Tabel 2.15	Pendapatan Desa (000 Rp) dirinci menurut sumber per Desa/ Kelurahan, 2019	32
Tabel 2.16	Penggunaan Anggaran Desa (000Rp) dirinci menurut alokasi penggunaannya per Desa/Kelurahan, 2019	33
Grafik 3.1	Jumlah Rumah tangga, Penduduk Menurut Jenis Kelamin per Desa/Kelurahan Berdasarkan Proyeksi BPS.....	34
Grafik 3.2	Jumlah Penduduk Dan Kepadatan Penduduk, 2018 Berdasarkan Proyeksi BPS.....	34
Tabel 3.1	Jumlah Rumah tangga, Penduduk Menurut Jenis Kelamin, dan Sex Ratio per Desa/Kelurahan, 2018 berdasarkan Proyeksi BPS.	35
Tabel 3.2	Luas Desa/Kelurahan, Jumlah Penduduk dan Kepadatan Penduduk, 2019 Berdasarkan Proyeksi BPS	36
Tabel 3.3	Penduduk Hasil Proyeksi Menurut Jenis Kelamin per Desa/Kelurahan, 2019.....	37
Tabel 3.4	Penduduk Hasil proyeksi Menurut Kelompok Umur Per Desa/ Kelurahan 2018	38
Tabel 3.5	Banyaknya Rumah Tangga Sasaran per Desa/Kelurahan Hasil Pendataan PPLS 2011	42
Tabel 3.6	Banyaknya Kelahiran penduduk menurut jenis kelamin per Desa/ Kelurahan, 2019	43
Tabel 3.7	Banyaknya Kematian penduduk menurut jenis kelamin per Desa/ Kelurahan, 2019	44
Tabel 3.8	Banyaknya penduduk yang pindah datang menurut asal per Desa/Kelurahan, 2019	45
Tabel 3.9	Banyaknya penduduk yang pindah pergi menurut tujuan per Desa/Kelurahan, 2019	46
Grafik 4.1	Jumlah Murid di Tingkat Sekolah Menengah Pertama menurut jenis sekolah	47
Grafik 4.2	Jumlah Murid di Tingkat Sekolah Menengah Atas menurut jenis sekolah	47
Tabel 4.1	Jumlah Sekolah, Ruang Belajar, Guru dan Kepala Sekolah Taman Kanak-kanak Tahun 2018	48

Tabel 4.2	Banyaknya murid taman kanak - kanak per jenis kelamin per kelompok Tahun 2018	49
Tabel 4.3	Jumlah Murid, Rombel, Ruang Belajar dan Guru Taman Kanak-kanak Tahun 2018	50
Tabel 4.4	Banyaknya Sekolah, Ruang Belajar, Murid, dan Guru Taman Kanak - Kanak Menurut Status, 2018	51
Tabel 4.5	Rata-rata Murid per Sekolah per Ruang Belajar Guru per Sekolah, Murid per Guru di Taman Kanak - Kanak Menurut Status Sekolah, 2018	51
Tabel 4.6	Jumlah Sekolah, Ruang Belajar, Rombel, dan Guru Sekolah Dasar dan Madrasah Ibtidaiyah, 2018	52
Tabel 4.7	Jumlah Ruang Belajar Sekolah Dasar Menurut Status, 2018	53
Tabel 4.8	Banyaknya Murid Sekolah Dasar Menurut Jenis Kelamin, 2018	54
Tabel 4.9	Rata-rata Murid per Sekolah, Murid per Ruang Belajar, Murid per Guru, dan Guru per Sekolah di Sekolah Dasar, 2018	55
Tabel 4.10	Banyaknya Sekolah, Ruang Belajar, Murid, dan Guru SD Menurut Status, 2018	56
Tabel 4.11	Rata-rata Murid per Sekolah per Ruang Belajar Guru per Sekolah, Murid per Guru di SD Menurut Status Sekolah, 2018	56
Tabel 4.12	Banyaknya Sekolah, Ruang Belajar, Murid, dan Guru MI Menurut Status, 2018	57
Tabel 4.13	Rata-rata Murid per Sekolah per Ruang Belajar Guru per Sekolah, Murid per Guru di MI Menurut Status Sekolah, 2018	57
Tabel 4.14	Banyaknya Murid SD Menurut Jenis Kelamin dan Status Sekolah, 2018	58
Tabel 4.15	Banyaknya Murid Madrasah Ibtidaiyah Menurut Jenis Kelamin dan Status Sekolah 2018	58
Tabel 4.16	Jumlah Peserta Ujian Nasional (UN) Sekolah Dasar dan Madrasah Ibtidaiyah 2018	59
Tabel 4.17	Jumlah Sekolah Lanjutan Menurut Status, 2018	60
Tabel 4.18	Banyaknya Murid di Sekolah Lanjutan Menurut Status Sekolah, 2018	60
Tabel 4.19	Jumlah Guru di Sekolah Lanjutan Menurut Status Sekolah, 2018	61
Tabel 4.20	Jumlah Ruang Belajar di Sekolah Lanjutan Menurut Status Sekolah, 2018	61
Tabel 4.21	Jumlah murid , Ruang Belajar, Guru dan Sekolah Tingkat SMP Tahun 2018	62
Tabel 4.22	Jumlah Murid SMP Negeri menurut Kelas dan Jenis Kelamin,2018	63

Tabel 4.23	Jumlah Murid SMP Swasta menurut Kelas dan Jenis Kelamin, 2018	63
Tabel 4.24	Jumlah Murid SMP Negeri dan Swasta Menurut Kelas dan Jenis Kelamin, 2018	64
Tabel 4.25	Rata-rata Murid per Sekolah, Ruang Belajar, Guru, dan Rata-rata Guru per Sekolah di SMP, 2018	64
Tabel 4.26	Hasil UAS/UN SMP Negeri, 2014 - 2018	65
Tabel 4.27	Hasil UAS/UN SMP Swasta, 2014 - 2018	65
Tabel 4.28	Jumlah Murid MTS Negeri Menurut Kelas dan Jenis Kelamin, 2018	66
Tabel 4.29	Jumlah Murid MTS Swasta Menurut Kelas dan Jenis Kelamin, 2018	66
Tabel 4.30	Jumlah Murid MTS Negeri dan Swasta Menurut Kelas dan Jenis Kelamin, 2018	67
Tabel 4.31	Rata-rata Murid per Sekolah, Ruang Belajar, Guru, dan Rata-rata Guru per Sekolah di MTS, 2018	67
Tabel 4.32	Jumlah Murid SMP Negeri Menurut Kelas dan Jenis Kelamin, 2019	68
Tabel 4.33	Jumlah Murid SMP Negeri Menurut Kelas dan Jenis Kelamin, 2019	68
Tabel 4.34	Jumlah Murid SMP Negeri dan Swasta Menurut Kelas dan Jenis Kelamin, 2019	69
Tabel 4.35	Rata-rata Murid per Sekolah, Ruang Belajar, Guru, dan Rata-rata Guru per Sekolah di SMP, 2019	69
Tabel 4.35	Hasil UAS/UN MTS Negeri, 2018	70
Tabel 4.37	Hasil UAS/UN MTS Swasta, 2018	70
Tabel 4.38	Jumlah murid , Rombel, Guru dan Sekolah Tingkat SLTA Tahun 2018	71
Tabel 4.39	Jumlah Murid di Madrasah Aliyah Negeri Menurut Kelas dan Jenis Kelamin, 2018	72
Tabel 4.40	Jumlah Murid di Madrasah Aliyah Swasta Menurut Kelas dan Jenis Kelamin, 2018	72
Tabel 4.41	Jumlah Murid di Madrasah Aliyah Negeri dan Swasta Menurut Kelas dan Jenis Kelamin, 2018	73
Tabel 4.42	Rata-rata murid per sekolah, Ruang Belajar, Guru per sekolah di Mdrсах Aliyah menurut Status Sekolah Tahun 2018	73
Tabel 4.43	Hasil UN MA Negeri 2016-2018	74
Tabel 4.44	Hasil UN MA Swasta 2016-2018	74
Tabel 4.45	Banyaknya Murid di Sekolah Menengah Umum Negeri Menurut Kelas	

	dan Jenis Kelamin, 2018	75
Tabel 4.46	Banyaknya Murid di Sekolah Menengah Umum Negeri dan Swasta Menurut Kelas dan Jenis Kelamin, 2018	76
Tabel 4.47	Rata-rata murid per sekolah, Ruang Belajar, Guru per sekolah di Sekolah Menengah Umum menurut Status Sekolah, 2018	76
Tabel 4.48	Hasil UN SMU Negeri 2016-2018	77
Tabel 4.49	Banyaknya Murid di Sekolah Menengah Kejuruan Negeri Menurut Kelas dan Jenis Kelamin, 2018	78
Tabel 4.50	Banyaknya Murid di Sekolah Menengah Kejuruan Swasta Menurut Kelas dan Jenis Kelamin, 2018	78
Tabel 4.51	Banyaknya Murid di Sekolah Menengah Kejuruan Negeri dan Swasta Menurut Kelas dan Jenis Kelamin, 2018	79
Tabel 4.52	Rata-rata murid per sekolah, Ruang Belajar, Guru per sekolah di Sekolah Menengah Kejuruan menurut Status Sekolah, 2018	79
Tabel 4.53	Hasil UN SMK Negeri 2016-2018	80
Tabel 4.54	Hasil UN SMK Swasta 2016-2018	80
Tabel 4.55	Jumlah Madrasah Menurut Tingkat Pendidikan dan Status Sekolah 2018	81
Tabel 4.56	Hasil UN SMU dan MA Tahun 2014 - 2018	82
Tabel 4.57	Hasil UN Sekolah Kejuruan Tahun 2014 - 2018	82
Tabel 4.58	Pelanggaran Penegakan Perda 2018	83
Tabel 4.59	Pelanggaran Penegakan Perda 2018	83
Tabel 4.60	Kejadian Bencana Alam 2018	84
Tabel 4.61	Usia Nikah Berdasarkan Umur Istri 2018	
Tabel 4.62	Jumlah Pondok Pesantren, Madrasah Diniyah dan Taman Pendid Al Quran, 2018	85 86
Tabel 4.63	Tanah Wakaf per Desa/Kelurahan (Ha), 2018	87
Tabel 4.64	Jumlah Tempat Ibadah 2018	88
Tabel 4.65	Organisasi Kesenian Menurut Desa/Kelurahan dan Jenisnya Tahu	89
Tabel 4.66	Perkumpulan Olah Raga Menurut Desa/Kelurahan dan Jenisnya	90
Tabel 4.67	Jumlah Tenaga Kesehatan Wilayah Puskesmas Trenggalek	91
Tabel 4.68	Jumlah Fasilitas Kesehatan Wilayah Puskesmas Trenggalek	92
Tabel 4.69	Pemanfaatan Pelayanan Kesehatan Menurut Status Bayar per Bulan di Puskesmas Trenggalek, 2018	93
Tabel 4.70	Pemanfaatan Pelayanan Kesehatan Menurut Jenis Pelayanan dan Jumlah Hari Rawat per Bulan di Puskesmas Trenggalek	94
Tabel 4.71	Jumlah Kunjungan Menurut Kelompok Umur per Bulan di Puskesmas Trenggalek Tahun 2018	95

Tabel 4.72	Jumlah Kelahiran Berdasarkan Penolong Per Bulan di Puskesmas Trenggalek Tahun 2018	96
Tabel 4.73	Banyaknya Kunjungan Ibu Hamil, Bayi dan Anak di Wilayah Puskesmas Trenggalek Tahun 2015- 2018	97
Tabel 4.74	Jumlah Fasilitas Kesehatan Wilayah Puskesmas Rejowinangun Tahun 2014 - 2018	98
Tabel 4.75	Jumlah Tenaga Kesehatan Wilayah Puskesmas Rejowinangun Tahun 2014 - 2018	99
Tabel 4.76	Banyaknya Kunjungan Ibu Hamil, Bayi dan Anak di Wilayah Puskesmas Rejowinangun Tahun 2015 - 2018	100
Tabel 4.77	Jumlah Kelahiran Berdasarkan Penolong Per Bulan di Puskesmas Rejowinangun Tahun 2018	101
Tabel 4.78	Pemanfaatan Pelayanan Kesehatan Menurut Status Bayar per Bulan di Puskesmas Rejowinangun 2018	102
Tabel 4.79	Pemanfaatan Pelayanan Kesehatan Menurut Jenis Pelayanan dan Jumlah Hari Rawat per Bulan di Puskesmas Rejowinangun	103
Tabel 4.80	Jumlah Kunjungan Menurut Kelompok Umur per Bulan di Puskesmas Rejowinangun 2018	104
Tabel 4.81	Jumlah Tenaga Kesehatan Puskesmas di Kecamatan Trenggalek 2014 - 2018	105
Tabel 4.82	Jumlah Fasilitas Kesehatan Puskesmas di Kecamatan Trenggalek 2014 - 2018	106
Tabel 4.83	Pemanfaatan Pelayanan Kesehatan Menurut Status Bayar per Bulan di Puskesmas Kecamatan Trenggalek, 2018	107
Tabel 4.84	Pemanfaatan Pelayanan Kesehatan Menurut Jenis Pelayanan dan Jumlah Hari Rawat per Bulan di Puskesmas Kecamatan Trenggalek	108
Tabel 4.85	Jumlah Kunjungan Menurut Kelompok Umur per Bulan di Puskesmas Kecamatan Trenggalek 2018	109
Tabel 4.86	Jumlah Kelahiran Berdasarkan Penolong Per Bulan di Puskesmas Kecamatan Trenggalek Tahun 2018	110
Tabel 4.87	Banyaknya Kunjungan Ibu Hamil, Bayi dan Anak di Puskesmas Kecamatan Trenggalek Tahun 2015-2018	111
Tabel 4.88	Petugas Kesehatan Menurut Desa/Kelurahan Dan Profesinya	112
Tabel 4.89	Fasilitas Kesehatan Menurut Desa/Kelurahan dan Jenisnya	113
Tabel 4.90	Pasangan Usia Subur (PUS) dan Akseptor KB Lestari Menurut Alat Kontrasepsi yang Digunakan, 2014 - 2018	114
Tabel 4.91	Target Pencapaian Akseptor KB Baru Menurut Alat Kontrasepsi yang Digunakan, 2018	115

Tabel 4.92	Realisasi Pencapaian Akseptor KB Baru Menurut Alat Kontrasepsi, 2018	116
Tabel 4.93	Realisasi Pencapaian Akseptor KB Lestari Aktif Menurut Alat Kontrasepsi yang Digunakan, 2018	117
Tabel 4.94	Jumlah PUS dan WUS per Desa/Kelurahan di Kecamatan Trenggalek Tahun 2018	118
Tabel 4.95	Jumlah Keluarga Sejahtera	119
Tabel 4.96	Jumlah Penyandang Cacat Menurut Desa/Kelurahan / Kelurahan Kec.Trenggalek Tahun 2018	120
Tabel 4.97	Banyaknya Permasalahan Kesejahteraan Sosial Dirinci Menurut Desa/Kelurahan Kelurahan Kec.Trenggalek Tahun 2018	121
Tabel 4.98	Jumlah Penyandang Cacat Menurut Jenisnya 2018	122
Tabel 4.99	Jumlah Penyandang Cacat Menurut Jenisnya 2018	123
Grafik 5.1	Luas Panen Tanaman Bahan Makanan (Ha)	124
Tabel 5.1	Luas Tanah Menurut Penggunaan (Ha) 2013 - 2018	125
Tabel 5.2	Luas Sawah Menurut Jenis Pengairan (Ha)	126
Tabel 5.3	Luas Tanah Kering Menurut Penggunaan (Ha)	127
Tabel 5.4	Sarana Produksi dan Pengairan 2013-2018	128
Tabel 5.5	Kelembagaan Pertanian	129
Tabel 5.6	Alat-alat Pertanian Yang Masih Dapat Digunakan 2013-2018	130
Tabel 5.7	Luas Areal Perkebunan Menurut Jenis Tanaman (Ha) 2013-2018	131
Tabel 5.8	Luas Hutan Menurut Fungsi Hutan Dan Reboisasi (Ha)2013-2018	132
Tabel 5.9	Luas Panen Tanaman Bahan Makanan (Ha) 2013-2018	133
Tabel 5.10	Produksi Tanaman Bahan Makanan Per Ha (Kw) 2013-2018	134
Tabel 5.11	Luas Tanam Per Sub Round Tanaman Padi Sawah Tahun 2018	135
Tabel 5.12	Luas Panen, Produktivitas Dan Produksi Per Sub Round Tanama Padi Sawah Tahun 2018	-1 135
Tabel 5.13	Luas Tanam Per Sub Round Tanaman Padi Ladang Tahun 2018	136
Tabel 5.14	Luas Panen, Produktivitas Dan Produksi Per Sub Round Tanama Padi Ladang Tahun 2018	-1 136
Tabel 5.15	Luas Tanam Per Sub Round Tanaman Palawija (Jagung) 2018	137
Tabel 5.16	Luas Panen, Produktivitas Dan Produksi Per Sub Round Tanama Palawija (Jagung) 2018	-1 137
Tabel 5.17	Luas Tanam Per Sub Round Tanaman Palawija (Ubi Kayu),2018	138
Tabel 5.18	Luas Panen, Produktivitas Dan Produksi Per Sub Round Tanama Palawija (Ubi Kayu) 2018	-1 138
Tabel 5.19	Luas Tanam Per Sub Round Tanaman Palawija (Kedelai) ,2018	139

Tabel 5.20	Luas Panen, Produktivitas Dan Produksi Per Sub Round Tanama Palawija (Kedelai) , 2018	-1 139
Tabel 5.21	Luas Tanam Per Sub Round Tanaman Palawija (Kacang Tanah), 2018	-1 140
Tabel 5.22	Luas Panen, Produktivitas Dan Produksi Per Sub Round Tanama Palawija (Kacang Tanah), 2018	-1 140
Tabel 5.23	Luas Tanam Per Sub Round Tanaman Palawija (Kacang Hijau), 2018	-1 141
Tabel 5.24	Luas Panen, Produktivitas Dan Produksi Per Sub Round Tanama Palawija (Kacang Hijau), 2018	-1 141
Tabel 5.25	Luas Tanam Per Sub Round Tanaman Palawija (talas), 2018	142
Tabel 5.26	Luas Panen, Produktivitas Dan Produksi Per Sub Round Tanama Palawija (Talas), 2018	-1 142
Tabel 5.27	Luas Tanam Per Sub Round Tanaman Palawija (Ganyong),2018	143
Tabel 5.28	Luas Panen, Produktivitas Dan Produksi Per Sub Round Tanama Palawija (Ganyong), 2018	-1 143
Tabel 5.29	Luas Panen Sayuran (m2), 2016-2018	144
Tabel 5.30	Produksi Sayuran Tiap Triwulanan(Kwintal), 2019	145
Tabel 5.31	Produksi Buah-buahan (Kwintal) Tiap Triwulanan	146
Tabel 5.32	Produksi Buah-buahan (Kwintal) 2013-2018	147
Tabel 5.33	Luas Panen Tanaman Biofarmaka Per Triwulanan	148
Tabel 5.34	Produksi Tanaman Biofarmaka Per Triwulanan	149
Tabel 5.35	Produksi Tanaman Biofarmaka	150
Tabel 5.36	Populasi Ternak per Desa/Kelurahan	151
Tabel 6.1	Rata-rata Harga yang Dibayar Petani Tahun 2014 - 2018	152
Tabel 6.2	Banyaknya Pasar Tradisional dan Pasar Moderen 2018	153
Tabel 6.3	Banyaknya Toko Kelontong, Minimarket dan Kedai makanan	154
Tabel 6.4	Banyaknya Hotel, Penginapan dan Restoran Menurut Desa/Kelurahan/Kelurahan	155
Tabel 6.5	Banyaknya Fasilitas Perbankan Menurut Desa/Kelurahan/Kelurah	156

DAFTAR GAMBAR

	Halaman <i>Page</i>
1.1 Luas Lahan Berdasarkan Jenis Penggunaan, 2019.....	3
1.2 Jumlah Hari Hujan dan Curah Hujan, 2019	3
2.1 Jumlah Pemilih Terdaftar dan Suara yang Masuk Pemilu Legislatif 2019	17
2.2 Jumlah Pemilih Terdaftar dan Suara yang Masuk Pemilu Presiden 2019	17
3.1 Jumlah Rumah Tangga, Penduduk menurut Jenis Kelamin per Desa/ Kelurahan, 2019.....	41
3.2 Jumlah Penduduk dan Kepadatan Penduduk, 2019.....	41
4.1 Jumlah Murid fi Tingkat Sekolah Menengah Pertama menurut Jenis Sekolah 2019	57
4.2 Jumlah Murid fi Tingkat Sekolah Menengah Atas menurut Jenis Sekolah 2019	57
5.1 Luas Panen menurut Tanaman di Kabupaten Trenggalek, 2019.....	137
5.2 Produksi Tanaman Sayuran dan Buah-Buahan Semusim di Kabupaten Trenggalek, 2019.....	138
6.1 Jumlah Pelanggan Listrik menurut Kecamatan di Kabupaten Trenggalek, 2019	169
6.2 Jumlah Pelanggan Air Bersih di Kabupaten Trenggalek,	170

<https://trenggalekkab.bps.go.id>

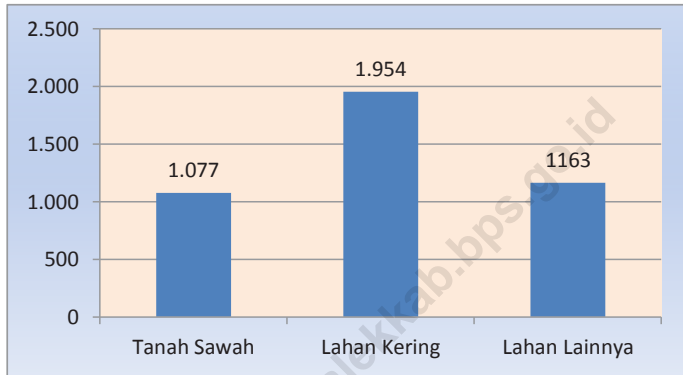


1

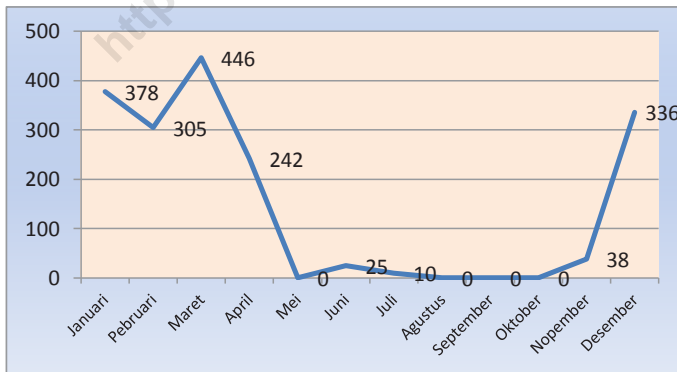
Keadaan Geografis

Geographical Situation

Grafik 1.1
Luas Lahan Berdasarkan Jenis Penggunaan (Ha)



Grafik 1.2
Jumlah Hari Hujan Dan Curah Hujan



Tabel 1.1
Letak Geografis

No	Uraian	Diantara
(1)	(2)	(3)
1.	Bujur Timur	111°28'-112°06'
2.	Lintang Selatan	7°56'-8°31'
3	Ketinggian dari permukaan Laut (dpl)	105 dpl

Sumber : KSK Kec.Trenggalek

Tabel 1.2
Batas Kecamatan

No	Bagian	Perbatasan Dengan
(1)	(2)	(3)
1	Utara	Kec. Bendungan
2	Timur laut	Kec. Gandusari/ Kec. Pogalan
3	Timur	Kec. Pogalan
4	Tenggara	Kec. Bendungan/ Kec. Pogalan
5	Selatan	Kec. Gandusari
6	Barat daya	Kec. Gandusari/ Kec. Karanganyar
7	Barat	Kec. Karanganyar
8	Barat laut	Kec. Bendungan/ Kec. Karanganyar

Sumber : KSK Kec.Trenggalek

Tabel 1.3
Letak Astronomis dan Topografi Desa

No	Desa/Kelurahan	Letak Astronomis	Topografi
(1)	(2)	(3)	(4)
1	Karangsoko	111.70623 BT - 8.06783	Ls Dataran
2	Sambirejo	111.71674 BT - 8.07763	Di Tepi/ Sekitar Kawasan
3	Kelutan	111.42170 BT - 8.35700	Di Tepi/ Sekitar Kawasan
4	Tamanan	111.70467 BT - 8.05453	Di Tepi/ Sekitar Kawasan
5	Ngantru	111.71376 BT - 8.05198	Di Tepi/ Sekitar Kawasan
6	Sumbergedong	111.42149 BT - 8.03107	Di Tepi/ Sekitar Kawasan
7	Surodakan	111.71367 BT - 8.04876	Di Tepi/ Sekitar Kawasan
6	Rejowinangun	111.70913 BT - 8.04729	Di Tepi/ Sekitar Kawasan
9	Parakan	111.73457 BT - 8.04152	Di Tepi/ Sekitar Kawasan
10	Ngares	111.70451 BT - 8.31742	Di Tepi/ Sekitar Kawasan
11	Sumberdadi	111.43160 BT - 8.10000	Di Tepi/ Sekitar Kawasan
12	Sukosari	111.44115 BT - 8.11000	Di Tepi/ Sekitar Kawasan
13	Dawuhan	111.73722 BT - 8.00769	Di Tepi/ Sekitar Kawasan

Sumber : KSK Kec.Trenggalek

Tabel 1.4
 Jarak dari Kantor Desa ke Kantor Kecamatan / Kabupaten
 yang Membawahi

No	Desa/Kelurahan	Kantor Kecamatan (km)	Kantor Kabupaten (km)
(1)	(2)	(3)	(4)
1	Karangsoko	3	3,03
2	Sambirejo	3	3,03
3	Kelutan	1	1,04
4	Tamanan	0,4	0,8
5	Ngantru	0,2	0,5
6	Sumbergedong	0,4	0,3
7	Surodakan	0,5	0,2
6	Rejowinangun	3	2,8
9	Parakan	4	3,8
10	Ngares	2,5	2
11	Sumberdadi	4	3,8
12	Sukosari	6	5,8
13	Dawuhan	8	7,8

Tabel 1.5
Nama Sungai dan Nama Gunung / Bukit

No	Desa/Kelurahan	Nama Sungai	Nama Gunung / Bukit
(1)	(2)	(3)	(4)
1	Karangsoko	Anak Sungai Cangkring	Gunung Orak - Arik
2	Sambirejo	Sungai Bagong, Sungai Ngasinan	Gunung Kebo
3	Kelutan	Sungai Ngasinan	
4	Tamanan	Sungai Ngasinan, Sungai Bagong	
5	Ngantru	Sungai Bagong	Gunung Pucung, Gunung jaas
6	Sumbergedong	Sungai Darsiar	
7	Surodakan	Sungai Bagong	
6	Rejowinangun	Sungai Sukun, Sungai Ngasinan	
9	Parakan	sungai Sukun	Gunung Kulon, Gunung etan
10	Ngares	Sungai Temon, Sungai Gempleng, Sungai Cabean	
11	Sumberdadi	Sungai Brangkal, Sungai Dunggong	
12	Sukosari	Sungai Sukun, Sungai Cilik	
13	Dawuhan	Sungai Sukun, Sungai Mangut	

Tabel 1.6
Bahan Tambang/Galian

No	Jenis Tambang	Lokasi
(1)	(2)	(3)
1	Tanah Liat	-
2	Pasir	Kel. Ngantru
3	Batu Gunung dan Batu Belah	-
4	Tanah Kaolin	-

Sumber : Dinas Linduptamben

Tabel 1.7 Keadaan Geologi Kecamatan

No	Jenis Tanah	Persentase (%)
(1)	(2)	(3)
1.	Litosol	
2.	Komplek Litosol Mediteran dan Rensime	
3.	Aluvial Kelabu	
4.	Komplek Litosol Coklat Kemerahan dan Litosol	

Sumber : Dinas Linduptamben

Tabel 1.8 Jenis Tanah Menurut Bagian

No.	Bagian	Jenis Tanah
(1)	(2)	(3)
1	Utara	Inseptisol
2	Timur	Vertisol
3	Selatan	Vertisol
4	Barat	Inseptisol/ Vertisol

1.9
Luas Lahan Berdasarkan Jenis Penggunaan (Ha)

No.	Penggunaan	2015	2016	2017	2018	2019
(1)	(2)	(4)	(5)	(6)	(7)	(7)
1	Tanah Sawah	1.007	1.007	1.077	1.077	1.077
	- Irigasi Teknis	623	623	402	402	402
	- Irigasi 1/2Teknis	135	135	266	266	266
	- Irigasi Sederhana	300	300	125	125	125
	- Irigasi Desa / Non PU	-	-	-	-	-
	-Tadah Hujan	19	19	284	284	285
2	Lahan Kering	1.954	1.954	1.954	1.954	1.954
	- Pekarangan	1.022	1.022	1.022	1.022	1.022
	- Tegal/ Kebun	903	903	903	903	903
	- Hutan Rakyat	26	26	26	26	26
	- Hutan Negara	3	3	3	3	3
3	Lahan Lainnya	1.162	1.162	1.162	1.162	1.163
	- Tambak	-	-	-	-	-
	- Perkebunan	-	-	-	-	-
	- Lainnya	1.162	1.162	1.162	1.162	1.163
Jumlah		4.123	4.123	4.123	4.193	4.194

Sumber : Mantri Tani Kec.Trenggalek

Tabel 1.10
Jumlah Hari Hujan Dan Curah Hujan Tahun 2019

No	Bulan	Hari Hujan	Curah Hujan	Hujan Maksimum	Rata-rata Curah Hujan
(1)	(2)	(3)	(4)	(5)	(6)
1.	Januari	17	378	105	22,24
2.	Pebruari	15	305	105	20,33
3.	Maret	17	446	113	26,24
4.	April	9	242	93	26,89
5.	Mei	-	-	-	-
6.	Juni	3	25	12	8,33
7.	Juli	2	10	5	5,00
8.	Agustus	-	-	-	-
9.	September	-	-	-	-
10.	Oktober	-	-	-	-
11.	Nopember	2	38	20	19,00
12.	Desember	13	336	91	25,85

Sumber : Pengamat Pengairan Kec.Trenggalek

Tabel 1.11
Ketinggian dari Permukaan Laut per Desa

No	Desa/Kelurahan	Ketinggian (m)
(1)	(2)	(3)
1	Karangsoko	118
2	Sambirejo	111
3	Kelutan	109
4	Tamanan	114
5	Ngantru	112
6	Sumbergedong	112
7	Surodakan	113
6	Rejowinangun	114
9	Parakan	122
10	Ngares	132
11	Sumberdadi	132
12	Sukosari	124
13	Dawuhan	144

Sumber : Pengamat Pengairan Kec.Trenggalek

Keterangan : Diukur dari kantor Pemerintahan setempat (Balai Desa)

Tabel 1.12
Banyaknya Sumber Air Menurut Penggunaan 2019

No	Desa/Kelurahan	Irigasi	Irigasi dan Air Minum	Jumlah
(1)	(2)	(3)	(5)	(6)
1	Karangsoko	-	-	-
2	Sambirejo	-	-	-
3	Kelutan	-	-	-
4	Tamanan	-	-	-
5	Ngantru	-	-	-
6	Sumbergedong	-	-	-
7	Surodakan	1	-	1
6	Rejowinangun	1	-	1
9	Parakan	2	-	2
10	Ngares	5	-	5
11	Sumberdadi	11	-	11
12	Sukosari	2	-	2
13	Dawuhan	1	-	1
Jumlah		23	0	23

Sumber : Pengamat Pengairan Kec.Trenggalek

Tabel 1.13
Rata-rata Kedalaman Sumber Air Tanah (Sumur) per Desa

No	Desa/Kelurahan	Kedalaman (m)
(1)	(2)	(3)
1	Karangsoko	7
2	Sambirejo	6
3	Kelutan	5
4	Tamanan	6
5	Ngantru	6
6	Sumbergedong	5
7	Surodakan	5
6	Rejowinangun	12
9	Parakan	10
10	Ngares	8
11	Sumberdadi	8
12	Sukosari	4
13	Dawuhan	15

Sumber : KSK Kec.Trenggalek

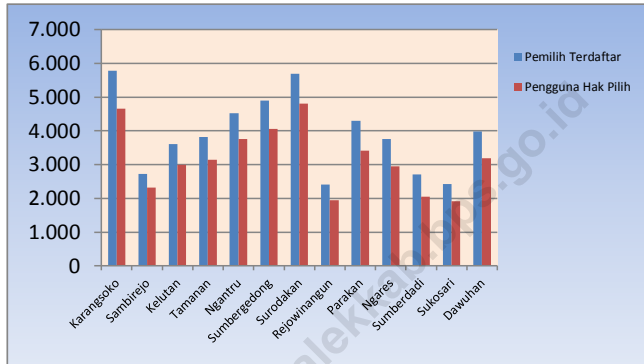


2

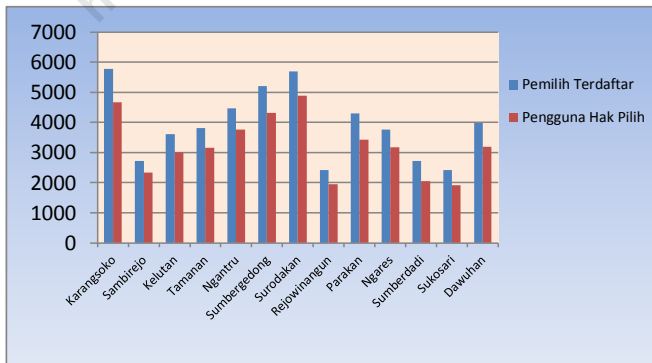
Pemerintahan

Government

Grafik 2.1
 Jumlah Pemilih Terdaftar dan Suara Yang Masuk Pemilu Legislatif 2019
 Dirinci Menurut Desa/Kelurahan



Grafik 2.2
 Jumlah Pemilih Terdaftar dan Suara Yang Masuk Pemilu Presiden 2019
 Dirinci Menurut Desa



Tabel 2.1
Jumlah Dusun, Rukun Warga, dan Rukun Tetangga, 2019

No	Desa/Kelurahan	Dusun	Rukun Warga (RW)	Rukun Tetangga (RT)
(1)	(2)	(3)	(4)	(5)
1	Karangsoko	4	6	29
2	Sambirejo	2	5	16
3	Kelutan	2	5	14
4	Tamanan	3	5	14
5	Ngantru	4	7	23
6	Sumbergedong	3	6	20
7	Surodakan	3	6	27
6	Rejowinangun	2	3	12
9	Parakan	2	7	20
10	Ngares	2	4	14
11	Sumberdadi	2	6	26
12	Sukosari	2	6	13
13	Dawuhan	2	4	16
Jumlah		33	70	244

Sumber : Desa/Kelurahan se-Kec.Trenggalek

Tabel 2.2
Jumlah Perangkat Desa/Kelurahan 2019

No	Desa/Kelurahan	Jumlah Perangkat
(1)	(2)	(3)
1	Karangsoko	14
2	Sambirejo	11
3	Kelutan	12
4	Tamanan	11
5	Ngantru	10
6	Sumbergedong	11
7	Surodakan	6
6	Rejowinangun	9
9	Parakan	10
10	Ngares	10
11	Sumberdadi	10
12	Sukosari	9
13	Dawuhan	10
Jumlah		133

Sumber : Desa/Kelurahan se-Kec.Trenggalek

Tabel 2.3
Banyaknya Perangkat Desa/Kelurahan Menurut Jabatan per Desa/Kelurahan
Tahun 2019

No	Desa/Kelurahan	Kepala Desa/ Lurah	Sekdes / Sekkel	Kasun
(1)	(2)	(3)	(4)	(5)
1	Karangsoko	1	1	4
2	Sambirejo	1	1	2
3	Kelutan	1	1	0
4	Tamanan	1	1	0
5	Ngantru	1	1	0
6	Sumbergedong	1	1	0
7	Surodakan	1	1	0
6	Rejowinangun	1	1	2
9	Parakan	1	1	2
10	Ngares	1	1	2
11	Sumberdadi	1	1	2
12	Sukosari	1	1	2
13	Dawuhan	1	1	2
Jumlah		13	13	13/-

Sumber : Desa/Kelurahan se-Kec.Trenggalek

PEMERINTAHAN

No	Desa/Kelurahan	Kepala Seksi		
		Pemerintahan	Pelayanan	Kesra
(1)	(2)	(3)	(4)	(5)
1	Karangsoko	1	1	1
2	Sambirejo	1	1	1
3	Kelutan	0	1	0
4	Tamanan	0	0	1
5	Ngantru	0	0	1
6	Sumbergedong	0	0	1
7	Surodakan	0	1	1
6	Rejowinangun	1	0	1
9	Parakan	1	1	1
10	Ngares	1	1	1
11	Sumberdadi	1	1	1
12	Sukosari	1	1	1
13	Dawuhan	1	1	1
Jumlah		8	9	12

Sumber : Desa/Kelurahan se-Kec.Trenggalek

Lanjutan Tabel 2.3

No	Desa/Kelurahan	Kepala Urusan		
		Keuang- an	Perencanaan	Umum
(1)	(2)	(6)	(7)	(8)
1	Karangsoko	1	1	1
2	Sambirejo	1	1	1
3	Kelutan	0	0	0
4	Tamanan	0	0	0
5	Ngantru	0	0	0
6	Sumbergedong	0	0	0
7	Surodakan	0	0	0
6	Rejowinangun	1	1	1
9	Parakan	1	1	1
10	Ngares	1	1	1
11	Sumberdadi	1	1	1
12	Sukosari	1	0	1
13	Dawuhan	1	1	1
Jumlah		8	7	8

Sumber : Desa/Kelurahan se-Kec.Trenggalek

PEMERINTAHAN

No	Desa/Kelurahan / Kelurahan	Kepala Seksi			Staf
		Kelembagaan Masyarakat	masyarakat & Sarana	Trantib dan pemberdayaan	
(1)	(2)				
1	Karangsoko	0	0	0	2
2	Sambirejo	0	0	0	1
3	Kelutan	1	1	0	7
4	Tamanan	1	1	0	6
5	Ngantru	1	1	0	5
6	Sumbergedong	1	1	0	6
7	Surodakan	0	0	0	2
6	Rejowinangun	0	0	0	0
9	Parakan	0	0	0	0
10	Ngares	0	0	0	0
11	Sumberdadi	0	0	0	0
12	Sukosari	0	0	0	0
13	Dawuhan	0	0	0	0
Jumlah		4	4	0	29

Tabel 2.4
Luas Bengkok Pamong/ Perangkat Desa/Kelurahan
Menurut Desa/Kelurahan dan Jenis Tanah, Tahun 2019

No	Desa/Kelurahan	Luas Bengkok (M2)		Jumlah
		Tanah Sawah	Tanah Kering	
(1)	(2)	(3)	(4)	(5)
1	Karangsoko	26,98	0,00	26,98
2	Sambirejo	14,25	0,00	14,25
3	Kelutan	0,00	0,00	0,00
4	Tamanan	0,00	0,00	0,00
5	Ngantru	0,00	0,00	0,00
6	Sumbergedong	0,00	0,00	0,00
7	Surodakan	0,00	0,00	0,00
6	Rejowinangun	7,50	0,00	7,50
9	Parakan	21,50	0,00	21,50
10	Ngares	13,30	0,70	14,00
11	Sumberdadi	7,70	5,40	13,10
12	Sukosari	1,00	12,00	13,00
13	Dawuhan	9,82	1,01	10,83
Jumlah		102,05	19,11	121,16

Sumber : Desa/Kelurahan se-Kec.Trenggalek

Tabel 2.5
Potensi Linmas per Desa/Kelurahan Menurut Pendidikan 2019

No	Desa/Kelurahan	Potensi Linmas	Pendidikan		Lat. Dasar	Belum Terlatih
			Lat. Penang. Bencana	Suskalak		
(1)	(2)	(3)	(4)	(5)	(6)	(7)
1	Karangsoko	52	50	2	0	0
2	Sambirejo	31	4	4	2	23
3	Kelutan	32	0	0	0	32
4	Tamanan	32	0	0	32	32
5	Ngantru	36	4	2	36	30
6	Sumbergedong	32	0	0	32	32
7	Surodakan	46	0	0	0	46
6	Rejowinangun	31	4	2	31	25
9	Parakan	40	0	0	0	40
10	Ngares	30	0	2	30	28
11	Sumberdadi	40	4	1	6	35
12	Sukosari	22	4	0	4	18
13	Dawuhan	43	0	0	4	43
Jumlah		467	70	13	177	384

Sumber : Desa/Kelurahan se-Kec.Trenggalek

**Tabel 2.6 Potensi Rakyat Terlatih Menurut Latihan Dasar
2019**

link 2.5

No	Desa/Kelurahan	Linmas	Kamra	Wanra	Jumlah
(1)	(2)	(3)	(4)	(5)	(6)
1	Karangsoko	52	-	-	52
2	Sambirejo	31	-	-	31
3	Kelutan	32	-	-	32
4	Tamanan	32	-	-	32
5	Ngantru	36	-	-	36
6	Sumbergedong	32	-	-	32
7	Surodakan	46	-	-	46
6	Rejowinangun	31	-	-	31
9	Parakan	40	-	-	40
10	Ngares	30	-	-	30
11	Sumberdadi	40	-	-	40
12	Sukosari	22	-	-	22
13	Dawuhan	43	-	-	43
Jumlah		467	0	0	467

Sumber : Desa/Kelurahan se-Kec.Trenggalek

Tabel 2.7 Jumlah Pemilih Terdaftar dan Suara Yang Masuk Pemilu Legislatif 2019 Dirinci Menurut Desa/Kelurahan

No	Desa/Kelurahan	Pemilih Terdaftar	Pengguna Hak Pilih	Persentase	Jumlah TPS
(1)	(2)	(3)	(4)	(5)	(6)
1	Karangsoko	5.781	4.652	80,47	23
2	Sambirejo	2.726	2.328	85,40	11
3	Kelutan	3.616	3.000	82,96	15
4	Tamanan	3.812	3.152	82,69	16
5	Ngantru	4.523	3.765	83,24	18
6	Sumbergedong	4.905	4.061	82,79	20
7	Surodakan	5.690	4.811	84,55	23
6	Rejowinangun	2.417	1.951	80,72	10
9	Parakan	4.294	3.419	79,62	17
10	Ngares	3.755	2.949	78,54	15
11	Sumberdadi	2.717	2.049	75,41	11
12	Sukosari	2.422	1.919	79,23	10
13	Dawuhan	3.986	3.196	80,18	17
Jumlah		50.644	41.252	81,45	206

Sumber : PPK Kec.Trenggalek

Tabel 2.8 Jumlah Suara Yang Sah Pemilu Legislatif 2019 Anggota DPRD Kab. Trenggalek, Dirinci Menurut Desa/Kelurahan.

No	Desa/Kelurahan	PKB	Gerindra	PDIP	Golkar	NasDem	Garuda	Berkarya	PKS
(1)	(2)	(3)	(4)	(5)	(6)	(7)	(8)	(9)	(10)
1	Karangsoko	514	110	588	667	20	2	15	431
2	Sambirejo	316	319	611	682	14	4	9	1.532
3	Kelutan	724	129	330	396	43	3	18	356
4	Tamanan	621	100	893	472	18	3	12	198
5	Ngantru	512	79	379	917	3	0	7	345
6	Sumbergedong	854	282	315	418	19	2	12	365
7	Surodakan	276	64	312	362	12	3	13	238
6	Rejowinangun	572	64	454	354	15	2	14	362
9	Parakan	250	73	404	306	15	1	5	334
10	Ngares	199	28	330	725	8	0	9	91
11	Sumberdadi	482	195	730	801	60	5	18	432
12	Sukosari	327	161	486	912	21	7	35	630
13	Dawuhan	446	102	652	667	19	2	20	397
Jumlah		6.093	1.706	6.484	7.679	267	34	187	5.711

Sumber : KPU

Lanjutan Tabel 2.8

No	Desa/Kelurahan	Perindo	PPP	PSI	PAN	Hanur a	Demok rat	PBB	PKPI
(1)	(2)	(11)	(12)	(13)	(14)	(15)	(16)	(17)	(18)
1	Karangsoko	11	27	6	152	11	334	0	4
2	Sambirejo	16	24	44	376	19	312	2	0
3	Kelutan	15	28	33	148	4	571	8	1
4	Tamanan	16	33	40	147	176	774	3	0
5	Ngantru	8	26	9	41	34	374	1	0
6	Sumbergedong	20	34	3	158	96	546	2	1
7	Surodakan	6	20	7	79	113	267	2	1
6	Rejowinangun	11	19	7	83	16	178	0	2
9	Parakan	5	16	7	52	14	190	2	2
10	Ngares	3	9	3	196	13	230	1	1
11	Sumberdadi	39	28	30	203	40	874	4	1
12	Sukosari	8	32	27	235	139	1.360	0	1
13	Dawuhan	13	18	11	187	9	301	2	1
Jumlah		171	314	227	2.057	684	6.311	27	15

Sumber : KPU

Tabel 2.9 Jumlah Suara Pemilu Legislatif 2019 Di Kec. Trenggalek Dirinci Menurut Partai

No	Nama Partai	D P R. RI	DPRD. I	DPRD. II
(1)	(2)	(3)	(4)	(5)
1	PKB	4.803	5.699	6.093
2	Gerindra	2.074	2.763	1.706
3	PDIP	7.774	7.408	6.484
4	Golkar	4.096	4.431	7.679
5	NasDem	645	524	267
6	Garuda	96	123	34
7	Berkarya	659	478	187
8	PKS	2369	2285	5711
9	Perindo	631	463	171
10	PPP	383	298	314
11	PSI	355	349	227
12	PAN	1115	1712	2057
13	Hanura	104	122	684
14	Demokrat	7497	3986	6311
15	PBB	51	46	27
16	PKPI	45	44	15
Jumlah		32.697	30.731	37.967

Sumber : KPU

**Tabel 2.10 Jumlah Pemilih Terdaftar dan Suara Yang Masuk Pemilu Presiden 2019
Dirinci Menurut Desa/Kelurahan**

No	Desa/Kelurahan	Pemilih Terdaftar	Pengguna Hak Pilih	Persentase	Jumlah TPS
(1)	(2)	(3)	(4)	(5)	(6)
1	Karangsoko	5.785	4.662	80,59	23
2	Sambirejo	2.726	2.328	85,40	11
3	Kelutan	3.617	3.008	83,16	16
4	Tamanan	3.817	3.159	82,76	15
5	Ngantru	4.466	3.770	84,42	18
6	Sumbergedong	5.205	4.312	82,84	20
7	Surodakan	5.686	4.880	85,82	23
6	Rejowinangun	2.419	1.953	80,74	10
9	Parakan	4.295	3.420	79,63	17
10	Ngares	3.756	3.173	84,48	15
11	Sumberdadi	2.717	2.049	75,41	11
12	Sukosari	2.422	1.919	79,23	10
13	Dawuhan	3.986	3.196	80,18	17
Jumlah		50.897	41.829	82,18	206

Sumber : KPU

**Tabel 2.11 Jumlah Pemilih Terdaftar dan Suara Yang Sah Pemilu Presiden 2019
Dirinci Menurut Desa/Kelurahan**

No	Desa/Kelurahan	(01) Ir. H. JOKO WIDODO - Prof. Dr. (H.C) KH. MA'RUF AMIN	(02) H. PRABOWO SUBIANTO - H. SANDIAGA SALAHUDIN UNO
		(3)	(4)
1	Karangsoko	2.937	1.556
2	Sambirejo	1.638	623
3	Kelutan	2.050	872
4	Tamanan	1.800	1.256
5	Ngantru	2.383	1.278
6	Sumbergedong	2.554	1.657
7	Surodakan	2.781	1.909
6	Rejowinangun	1.224	664
9	Parakan	2.423	877
10	Ngares	2.069	999
11	Sumberdadi	1.705	234
12	Sukosari	1.238	615
13	Dawuhan	2.221	816
Jumlah		27.023	13.356

Sumber : KPU

**Tabel 2.12 Jumlah Pemilih Terdaftar dan Suara Yang Masuk Pemilukada 2015
Dirinci Menurut Desa/Kelurahan**

No	Desa/Kelurahan	Pemilih Terdaftar	Jumlah Suara Yang Masuk	Persentase	Jumlah TPS
(1)	(2)	(3)	(4)	(5)	(6)
1	Karangsoko	5.651	3.694	65,37	14
2	Sambirejo	2.713	1.960	72,24	7
3	Kelutan	3.701	2.592	70,04	9
4	Tamanan	3.813	2.680	70,29	9
5	Ngantru	4.486	3.342	74,50	12
6	Sumbergedong	5.283	3.737	70,74	14
7	Surodakan	5.676	4.276	75,33	15
6	Rejowinangun	2.503	1.682	67,20	6
9	Parakan	4.177	2.781	66,58	10
10	Ngares	3.601	2.707	75,17	9
11	Sumberdadi	2.656	1.701	64,04	7
12	Sukosari	2.379	1.727	72,59	7
13	Dawuhan	3.831	2.577	67,27	10
Jumlah		50.470	35.456	70,25	129

Sumber : KPU

Tabel 2.13 Jumlah Pemilih Terdaftar dan Suara Yang Sah Pemilu pada 2015 Dirinci Menurut Desa/Kelurahan

No	Desa/Kelurahan	Kholiq,SH,M.Si - Priyo Handoko,SH	Dr.Emil Elestianto,M.Sc - Mochamad Nur Arifin
(1)	(2)	(3)	(4)
1	Karangsoko	529	3.028
2	Sambirejo	175	1.726
3	Kelutan	365	2.154
4	Tamanan	624	1.944
5	Ngantru	775	2.502
6	Sumbergedong	368	3.221
7	Surodakan	632	3.495
6	Rejowinangun	334	1.306
9	Parakan	896	1.793
10	Ngares	682	1.965
11	Sumberdadi	360	1.320
12	Sukosari	498	1.163
13	Dawuhan	671	1.869
Jumlah		6.909	27.486

Sumber : KPU

Tabel 2.14 Pendapatan Asli (Rp)Desa dirinci menurut sumber per Desa/Kelurahan, 2019

No	Desa/Kelurahan	Hasil Usaha desa	Hasil Aset	Swadaya,Partisipasi dan Gotong Royong	Lain-lain Pendapatan Asli Desa	Pendapatan Asli desa
(1)	(2)	(3)	(4)	(5)	(6)	(7)
1	Karangsoko	20.650.000	354.600.000	0	0	375.250.000
2	Sambirejo	270.750.000	8.824.000	0	2.500.000	282.074.000
3	Kelutan	0	0	0	0	0
4	Tamanan	0	0	0	0	0
5	Ngantru	0	0	0	0	0
6	Sumbergedong	0	0	0	0	0
7	Surodakan	0	0	0	0	0
6	Rejowinangun	5.000.000	100.000.000	0	0	105.000.000
9	Parakan	0	257.569.800	0	0	257.569.800
10	Ngares	1.082.000	149.900.000	0	5.000.000	155.982.000
11	Sumberdadi	0	45.158.000	0	0	45.158.000
12	Sukosari	0	0	0	32.400.000	32.400.000
13	Dawuhan	0	108.900.000	0	0	108.900.000
Jumlah		297.482.000	1.024.951.800	0	39.900.000	1.362.333.800

Suimber: APBDes

Tabel 2.15 Pendapatan Desa (000 Rp) dirinci menurut sumber per Desa/Kelurahan, 2019

No	Desa/Kelurahan	Dana Desa	Bagian dari Hasil Pajak dan Restribusi Daerah	Alokasi Dana Desa	Bantuan Keuangan Propinsi	Bantuan Keuangan APBD Kabupaten	Pendapatan lain-lain
(1)	(2)	(3)	(4)	(5)	(6)	(7)	(8)
1	Karangsoko	798.293	85.897	629.969	0	162.750	18.355
2	Sambirejo	846.415	52.952	593.221	0	2.747	0
		0	0	0	0	0	0
3	Kelutan	0	0	0	0	0	0
4	Tamanan	0	0	0	0	0	0
		0	0	0	0	0	0
5	Ngantru	0	0	0	0	0	0
6	Sumbergedong	0	0	0	0	0	0
		0	0	0	0	0	0
7	Surodakan	0	0	0	0	0	0
6	Rejowinangun	757.607	58.965	536.719	0	0	7.762
		0	0	0	0	0	0
9	Parakan	914.216	52.793	653.799	0	3.426	3.683
10	Ngares	850.600	51.591	578.799	73.000	33.200	5.000
		0	0	0	0	0	0
11	Sumberdadi	909.903	53.463	640.768	0	80.000	2.977
12	Sukosari	1.192.157	52.069	621.889	0	0	36.132
		0	0	0	0	0	0
13	Dawuhan	1.009.334	54.447	654.838	0	108.641	0
Jumlah		7.278.525	462.177	4.910.002	73.000	390.763	73.908

Sumber: APBDes

Tabel 2.16 Penggunaan Anggaran Desa (000Rp) dirinci menurut alokasi pengunaannya per Desa/Kelurahan, 2019

No	Desa/Kelurahan	1. Bidang	2. Bidang	3. Bidang	4. Bidang	5. Bidang	5. Bidang
		Penyelenggaraan Pemerintah Desa	Pelaksanaan Pembangunan Desa	Bidang Pembinaan Kemasyarakatan Desa	Pemberdayaan Masyarakat Desa	Penanggulangan Bencana, Keadaan Darurat dan	Penanggulangan Bencana, Keadaan Darurat dan
(1)	(2)	(3)	(4)	(5)	(6)	(7)	(8)
1	Karangsoko	999.921	870.847	95.500	188.610	13.323	97.687
2	Sambirejo	788.204	655.090	56.218	278.897	388.942	0
		0	0	0	0	0	0
3	Kelutan	0	0	0	0	0	0
4	Tamanan	0	0	0	0	0	0
		0	0	0	0	0	0
5	Ngantru	0	0	0	0	0	0
6	Sumbergedong	0	0	0	0	0	0
		0	0	0	0	0	0
7	Surodakan	0	0	0	0	0	0
6	Rejowinangun	644.330	665.854	84.009	72.097	0	101.851
		0	0	0	0	0	0
9	Parakan	854.099	976.498	119.904	13.545	6.000	0
10	Ngares	818.325	892.804	46.276	103.000	11.195	128.428
		0	0	0	0	0	0
11	Sumberdadi	769.569	961.911	57.828	7.729	0	60.000
12	Sukosari	640.356	1.212.659	36.655	77.812	0	59.056
		0	0	0	0	0	0
13	Dawuhan	714.211	105.710	56.677	99.836	800.000	0
Jumlah		6.229.016	6.341.372	553.066	841.526	1.219.460	447.022

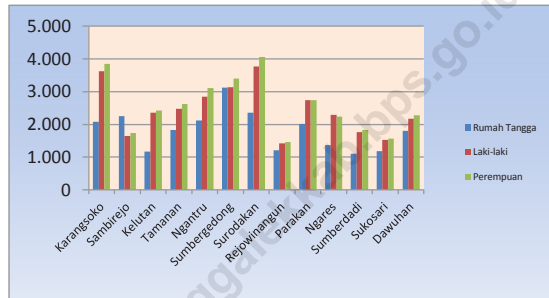
Sumber: APBDes



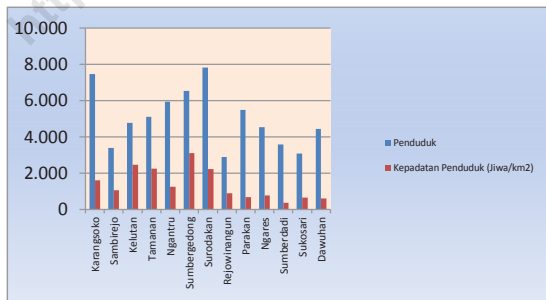
3

Penduduk *Population*

Grafik 3.1
Jumlah Rumah tangga, Penduduk Menurut Jenis Kelamin per Desa/Kelurahan Berdasarkan Proyeksi BPS



Grafik 3.2
Jumlah Penduduk Dan Kepadatan Penduduk, 2019 Berdasarkan Proyeksi BPS



Tabel 3.1 Jumlah Rumah tangga, Penduduk Menurut Jenis Kelamin, dan Sex Ratio per Desa/Kelurahan, 2019 Berdasarkan Proyeksi BPS

No	Desa/Kelurahan	Rumah Tangga	Penduduk		Sex Ratio
			Laki-laki	Perempuan	
(1)	(2)	(3)	(4)	(5)	(6)
1	Karangsoko	2.083	3.618	3.842	94,17
2	Sambirejo	2.251	1.652	1.742	94,83
3	Kelutan	1.166	2.361	2.422	97,48
4	Tamanan	1.833	2.482	2.624	94,59
5	Ngantru	2.126	2.847	3.104	91,72
6	Sumbergedong	3.128	3.138	3.403	92,21
7	Surodakan	2.363	3.769	4.064	92,74
6	Rejowinangun	1.210	1.428	1.455	98,14
9	Parakan	2.015	2.738	2.741	99,89
10	Ngares	1.370	2.293	2.238	102,46
11	Sumberdadi	1.103	1.767	1.826	96,77
12	Sukosari	1.179	1.523	1.565	97,32
13	Dawuhan	1.798	2.172	2.276	95,43
Jumlah		23.625	31.788	33.302	95,45

Sumber : BPS Trenggalek

Tabel 3.2 Luas Desa/Kelurahan, Jumlah Penduduk, Dan Kepadatan Penduduk, 2019 Berdasarkan Proyeksi BPS

No	Desa/Kelurahan	Luas Desa/Kelurahan (km ²)	Jumlah Penduduk	Kepadatan Penduduk (Jiwa/km ²)
(1)	(2)	(3)	(4)	(5)
1	Karangsono	4,63	7.460	1.611
2	Sambirejo	3,23	3.394	1.051
3	Kelutan	1,94	4.783	2.465
4	Tamanan	2,27	5.106	2.249
5	Ngantru	4,72	5.951	1.261
6	Sumbergedong	2,10	6.541	3.115
7	Surodakan	3,53	7.833	2.219
6	Rejowinangun	3,23	2.883	893
9	Parakan	8,12	5.479	675
10	Ngares	5,89	4.531	769
11	Sumberdadi	9,52	3.593	377
12	Sukosari	4,72	3.088	654
13	Dawuhan	7,26	4.448	613
Jumlah		61,16	65.090	1.064

Sumber : BPS Trenggalek

Tabel 3.3 Penduduk Hasil Proyeksi Menurut Jenis Kelamin per Desa/Kelurahan, 2019

No	Desa/Kelurahan	Laki-laki	Perempuan	Jumlah
(1)	(2)	(3)	(4)	(5)
1	Karangsoko	3.595	3.817	7.412
2	Sambirejo	1.649	1.739	3.388
3	Kelutan	2.359	2.420	4.779
4	Tamanan	2.463	2.605	5.068
5	Ngantru	2.840	3.095	5.935
6	Sumbergedong	3.146	3.412	6.558
7	Surodakan	3.766	4.059	7.825
6	Rejowinangun	1.422	1.449	2.871
9	Parakan	2.721	2.723	5.444
10	Ngares	2.280	2.224	4.504
11	Sumberdadi	1.745	1.803	3.548
12	Sukosari	1.512	1.555	3.067
13	Dawuhan	2.174	2.278	4.452
Jumlah		31.672	33.179	64.851

Sumber : BPS Trenggalek

Tabel 3.4 Penduduk Hasil proyeksi Menurut Kelompok Umur Per Desa/Kelurahan 2019

No	Desa/Kelurahan	0 - 4 Tahun	5 - 9 Tahun	10 - 14 Tahun	15 - 19 Tahun
(1)	(2)	(3)	(4)	(5)	(6)
1	Karangsoko	513	566	650	622
2	Sambirejo	263	251	287	268
3	Kelutan	355	317	364	476
4	Tamanan	395	363	374	474
5	Ngantru	446	444	450	435
6	Sumbergedong	470	473	514	511
7	Surodakan	528	524	717	871
6	Rejowinangun	184	214	219	245
9	Parakan	403	448	443	433
10	Ngares	282	332	360	363
11	Sumberdadi	352	290	292	247
12	Sukosari	225	249	232	226
13	Dawuhan	367	349	385	282
Jumlah		4.783	4.820	5.287	5.453

Sumber : BPS Trenggalek

Lanjutan tabel 3.4

No	Desa/Kelurahan	20 - 24 Th	25 - 29 Th	30 - 34 Th	35 - 39 Th
(1)	(2)	(3)	(4)	(5)	(6)
1	Karangsoko	417	495	564	572
2	Sambirejo	194	225	224	272
3	Kelutan	321	366	332	333
4	Tamanan	339	343	370	366
5	Ngantru	367	402	406	474
6	Sumbergedong	381	392	465	506
7	Surodakan	438	459	482	549
6	Rejowinangun	201	187	166	218
9	Parakan	345	340	380	427
10	Ngares	326	325	323	322
11	Sumberdadi	220	250	274	282
12	Sukosari	140	193	213	249
13	Dawuhan	263	280	282	310
Jumlah		3.952	4.257	4.481	4.880

Sumber : BPS Trenggalek

Lanjutan tabel 3.4

No	Desa/Kelurahan	40 - 44 Th	45 - 49 Th	50 - 54 Th	55 - 59 Th
(1)	(2)	(3)	(4)	(5)	(6)
1	Karangsoko	614	643	534	407
2	Sambirejo	281	270	224	185
3	Kelutan	332	349	363	294
4	Tamanan	430	381	370	274
5	Ngantru	499	427	398	379
6	Sumbergedong	568	523	417	395
7	Surodakan	669	580	565	480
6	Rejowinangun	260	262	212	135
9	Parakan	448	396	359	292
10	Ngares	352	311	328	260
11	Sumberdadi	260	248	196	198
12	Sukosari	268	210	217	201
13	Dawuhan	370	327	342	282
Jumlah		5.351	4.927	4.525	3.782

Sumber : BPS Trenggalek

Lanjutan tabel 3.4

No	Desa/Kelurahan	60 - 64 Th	65 - 69 Th	70 - 74 Th	> 75 Tahun
(1)	(2)	(3)	(4)	(5)	(6)
1	Karangsoko	274	210	166	213
2	Sambirejo	139	110	93	108
3	Kelutan	196	145	120	120
4	Tamanan	203	142	131	151
5	Ngantru	284	202	151	187
6	Sumbergedong	292	232	180	222
7	Surodakan	336	232	197	206
6	Rejowinangun	123	79	82	96
9	Parakan	221	207	152	185
10	Ngares	220	173	116	138
11	Sumberdadi	165	117	93	109
12	Sukosari	175	123	73	94
13	Dawuhan	215	131	104	159
Jumlah		2.843	2.103	1.658	1.988

Sumber : BPS Trenggalek

Tabel 3.5 Banyaknya Rumah Tangga Sasaran per Desa/Kelurahan Hasil Pendataan PPLS 2011

No	Desa/Kelurahan	Jumlah Rumah Tangga Sasaran 2008	Jumlah Rumah Tangga Sasaran 2011
(1)	(2)	(3)	(3)
1	Karangsoko	464	194
2	Sambirejo	226	116
3	Kelutan	267	116
4	Tamanan	224	108
5	Ngantru	246	118
6	Sumbergedong	242	114
7	Surodakan	384	102
6	Rejowinangun	225	176
9	Parakan	352	343
10	Ngares	409	263
11	Sumberdadi	299	226
12	Sukosari	226	215
13	Dawuhan	390	398
Jumlah		3.954	2.489

Sumber : BPS Trenggalek

Tabel 3.6 Banyaknya Kelahiran penduduk menurut jenis kelamin per Desa/Kelurahan/Kelurahan, 2019

No	Desa/Kelurahan	Kelahiran		
		Laki-laki	Perempuan	Jumlah
(1)	(2)	(3)	(4)	(5)
1	Karangsoko	31	33	64
2	Sambirejo	8	6	14
3	Kelutan	32	23	55
4	Tamanan	27	32	59
5	Ngantru	32	31	63
6	Sumbergedong	37	31	68
7	Surodakan	24	26	50
6	Rejowinangun	12	18	30
9	Parakan	27	25	52
10	Ngares	22	20	42
11	Sumberdadi	29	29	58
12	Sukosari	18	19	37
13	Dawuhan	5	7	12
Jumlah		304	300	604

Sumber : Desa/Kelurahan se-Kec.Trenggalek

Tabel 3.7 Banyaknya Kematian penduduk menurut jenis kelamin per Desa/Kelurahan/Kelurahan, 2019

No	Desa/Kelurahan	Kematian		Jumlah
		Laki-laki	Perempuan	
(1)	(2)	(3)	(4)	(5)
1	Karangsoko	38	30	68
2	Sambirejo	10	6	16
3	Kelutan	26	25	51
4	Tamanan	33	28	61
5	Ngantru	35	42	77
6	Sumbergedong	26	30	56
7	Surodakan	35	25	60
6	Rejowinangun	16	20	36
9	Parakan	44	47	91
10	Ngares	19	12	31
11	Sumberdadi	15	20	35
12	Sukosari	20	19	39
13	Dawuhan	9	7	16
Jumlah		326	311	637

Sumber : Desa/Kelurahan se-Kec.Trenggalek

Tabel 3.8 Banyaknya penduduk yang pindah datang menurut asal per Desa/Kelurahan, 2019

No	Desa/Kelurahan	Penduduk yang pindah datang					Jumlah
		Antar Desa/Kelurahan dalam Kecamatan	Antar Kecamatan dalam Kabupaten	Antar Kabupaten dalam Propinsi	Antar Propinsi	Luar Negeri	
(1)	(2)	(3)	(4)	(5)	(6)	(7)	(8)
1	Karangsoko	18	44	32	23	0	117
2	Sambirejo	1	16	10	6	0	33
3	Kelutan	5	50	17	12	0	84
4	Tamanan	19	46	17	24	0	106
5	Ngantru	36	62	23	12	0	133
6	Sumbergedong	36	72	21	32	0	161
7	Surodakan	7	17	9	6	0	39
6	Rejowinangun	3	5	3	2	0	13
9	Parakan	7	4	2	0	0	13
10	Ngares	10	7	3	19	0	39
11	Sumberdadi	15	16	19	1	0	51
12	Sukosari	5	8	3	1	0	17
13	Dawuhan	1	3	3	1	0	8
Jumlah		163	350	162	139	0	814

Tabel 3.9 Banyaknya penduduk yang pindah pergi menurut tujuan per Desa/Kelurahan, 2019

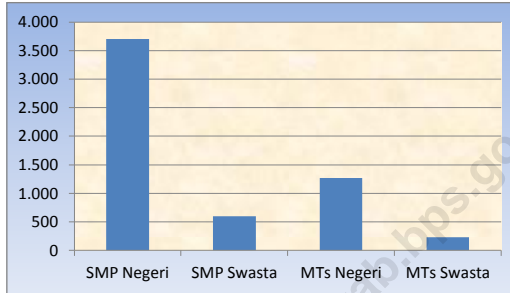
No	Desa/Kelurahan	Penduduk yang pindah pergi					Luar Negeri	Jumlah
		Antar Desa/Kelurahan dalam Kecamatan	Antar Kecamatan dalam Kabupaten	Antar Kabupaten dalam Propinsi	Antar Propinsi			
(1)	(2)	(3)	(4)	(5)	(6)	(7)	(8)	
1	Karangsoko	15	51	55	23	0	144	
2	Sambirejo	3	12	2	3	0	20	
3	Kelutan	2	39	24	9	0	74	
4	Tamanan	20	36	21	21	0	98	
5	Ngantru	26	41	44	33	0	144	
6	Sumbergedong	33	50	53	37	0	173	
7	Surodakan	4	10	5	2	0	21	
6	Rejowinangun	2	6	8	2	0	18	
9	Parakan	6	5	0	0	0	11	
10	Ngares	9	9	9	2	3	32	
11	Sumberdadi	11	22	15	11	0	59	
12	Sukosari	9	21	9	7	0	46	
13	Dawuhan	0	1	0	0	0	1	
Jumlah		140	303	245	150	3	841	



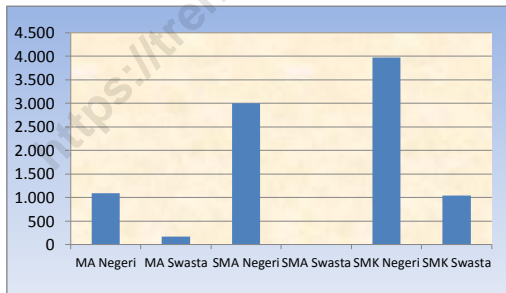
4

Sosial
Social

Grafik 4.1
Jumlah Murid di Tingkat Sekolah Menengah Pertama
menurut jenis sekolah



Grafik 4.2
Jumlah Murid di Tingkat Sekolah Menengah Atas
menurut jenis sekolah



Tabel 4.1 Jumlah Sekolah, Ruang Belajar, Guru dan Kepala Sekolah Taman Kanak-kanak Tahun 2019

No	Desa	Sekolah	Ruang Belajar	Guru	Kepala Sekolah
(1)	(2)	(3)	(4)	(6)	
1	Karangsoko	4	10	20	4
2	Sambirejo	1	2	3	1
3	Kelutan	4	8	10	4
4	Tamanan	3	7	10	3
5	Ngantru	5	12	13	5
6	Sumbergedong	4	12	27	4
7	Surodakan	7	31	44	7
6	Rejowinangun	2	6	7	2
9	Parakan	3	6	7	3
10	Ngares	2	4	6	2
11	Sumberdadi	2	4	6	2
12	Sukosari	2	6	7	2
13	Dawuhan	4	7	12	4
Jumlah		43	115	172	43

Sumber : UDP Kecamatan Trenggalek

Tabel 4.2 Banyaknya murid taman kanak - kanak per jenis kelamin per kelompok Tahun 2019

No	Desa	Murid				Jumlah
		TK A		TK B		
		L	P	L	P	
(1)	(2)	(3)	(4)	(5)	(6)	(7)
1	Karangsoko	9	20	17	26	72
2	Sambirejo	2	9	3	9	23
3	Kelutan	9	37	41	44	131
4	Tamanan	7	39	18	37	101
5	Ngantru	12	42	43	48	145
6	Sumbergedong	11	57	55	71	194
7	Surodakan	29	93	95	136	353
6	Rejowinangun	3	28	28	32	91
9	Parakan	9	27	24	29	89
10	Ngares	3	17	12	16	48
11	Sumberdadi	5	7	7	7	26
12	Sukosari	5	8	7	16	36
13	Dawuhan	9	32	31	30	102
Jumlah		113	416	381	501	1.411

Sumber : UDP Kecamatan Trenggalek

Tabel 4.3 Jumlah Murid, Rombel, Ruang Belajar dan Guru Taman Kanak-kanak Tahun 2019

No	Desa	Murid	Rombel	Ruang Belajar	Guru
(1)	(2)		(4)		(6)
1	Karangsoko	72	10	10	20
2	Sambirejo	23	2	2	3
3	Kelutan	131	8	8	10
4	Tamanan	101	7	7	10
5	Ngantru	145	15	12	13
6	Sumbergedong	194	12	12	27
7	Surodakan	353	33	31	44
6	Rejowinangun	91	6	6	7
9	Parakan	89	6	6	7
10	Ngares	48	4	4	6
11	Sumberdadi	26	7	4	6
12	Sukosari	36	6	6	7
13	Dawuhan	102	8	7	12
Jumlah		1.411	124	115	172

Sumber : UDP Kecamatan Trenggalek

Tabel 4.4 Banyaknya Sekolah, Ruang Belajar, Murid, dan Guru Taman Kanak - Kanak Menurut Status, 2019

No	Status	Sekolah	Ruang Belajar	Murid	Guru
(1)	(2)	(3)	(4)	(5)	(6)
1.	Negeri	1	4	135	12
2.	Swasta	42	111	1.613	160
Jumlah		43	115	1.748	172

Sumber : UDP Kecamatan Trenggalek

Tabel 4.5 Rata-rata Murid per Sekolah per Ruang Belajar Guru per Sekolah, Murid per Guru di Taman Kanak - Kanak Menurut Status Sekolah, 2019

No	Status	Murid per Sekolah	Murid per Ruang Belajar	Guru per Sekolah	Murid per Guru
(1)	(2)	(3)	(4)	(5)	(6)
1.	Negeri	135	34	12	11
2.	Swasta	38	15	4	10
Jumlah		41	15	4	10

Sumber : UDP Kecamatan Trenggalek

Tabel 4.6 Jumlah Sekolah, Ruang Belajar, Rombel, dan Guru Sekolah Dasar dan Madrasah Ibtidaiyah, 2019

No	Desa	Sekolah	Ruang Belajar	Rombel	Guru
(1)	(2)	(3)	(4)	(5)	(6)
Sekolah Dasar		35	323	264	347
1	Karangsoko	3	20	18	17
2	Sambirejo	2	12	12	12
3	Kelutan	2	15	15	14
4	Tamanan	4	30	25	26
5	Ngantru	3	24	24	34
6	Sumbergedong	3	50	32	38
7	Surodakan	3	67	49	56
6	Rejowinangun	1	6	6	8
9	Parakan	3	20	18	21
10	Ngares	2	12	12	14
11	Sumberdadi	4	29	24	28
12	Sukosari	2	19	12	15
13	Dawuhan	3	19	18	22
Madrasah Ibtidaiyah		6	61	67	102
1	Karangsoko	-	-	-	-
2	Sambirejo	-	-	-	-
3	Kelutan	1	4	12	14
4	Tamanan	-	-	-	-
5	Ngantru	-	-	-	-
6	Sumbergedong	-	-	-	-
7	Surodakan	1	27	23	33
8	Rejowinangun	1	11	14	18
9	Parakan	1	7	6	12
10	Ngares	1	6	6	10
11	Sumberdadi	-	-	-	-
12	Sukosari	-	-	-	-
13	Dawuhan	1	6	6	9
Jumlah		41	384	331	449

Sumber : UDP Kecamatan Trenggalek

Tabel 4.7 Jumlah Ruang Belajar Sekolah Dasar Menurut Status, 2019

No	Desa	Jumlah Sekolah	Ruang Belajar			Jumlah
			Asli	Pinjam	Sewa	
(1)	(2)	(3)	(4)	(5)	(6)	(7)
Sekolah Dasar		35	299	24	0	323
1	Karangsoko	3	20			20
2	Sambirejo	2	12			12
3	Kelutan	2	15			15
4	Tamanan	4	24	6		30
5	Ngantru	3	24			24
6	Sumbergedong	3	50			50
7	Surodakan	3	62	5		67
6	Rejowinangun	1	6			6
9	Parakan	3	20			20
10	Ngares	2	12			12
11	Sumberdadi	4	23	6		29
12	Sukosari	2	13	6		19
13	Dawuhan	3	18	1		19
Madrasah Ibtidaiyah		6	54	7	0	61
1	Karangsoko	-	-	-	-	-
2	Sambirejo	-	-	-	-	-
3	Kelutan	1	3	1		4
4	Tamanan	-	-	-	-	-
5	Ngantru	-	-	-	-	-
6	Sumbergedong	-	-	-	-	-
7	Surodakan	1	21	6	-	27
8	Rejowinangun	1	11	-	-	11
9	Parakan	1	7	-	-	7
10	Ngares	1	6	-	-	6
11	Sumberdadi	-	-	-	-	-
12	Sukosari	-	-	-	-	-
13	Dawuhan	1	6			6
Jumlah		41	353	31	0	384

Sumber : UDP Kecamatan Trenggalek

Tabel 4.8 Banyaknya Murid Sekolah Dasar Menurut Jenis Kelamin, 2019

No	Desa	Jenis Kelamin		Jumlah
		Laki-laki	Perempuan	
(1)	(2)	(3)	(4)	(5)
Sekolah Dasar		2.620	2.451	5.071
1	Karangsoko	179	171	350
2	Sambirejo	149	176	325
3	Kelutan	138	122	260
4	Tamanan	237	202	439
5	Ngantru	245	228	473
6	Sumbergedong	346	301	647
7	Surodakan	686	673	1.359
6	Rejowinangun	26	40	66
9	Parakan	112	80	192
10	Ngares	98	83	181
11	Sumberdadi	158	154	312
12	Sukosari	133	112	245
13	Dawuhan	113	109	222
Madrasah Ibtidaiyah		826	782	1.608
1	Karangsoko			-
2	Sambirejo			-
3	Kelutan	111	105	216
4	Tamanan			-
5	Ngantru			-
6	Sumbergedong			-
7	Surodakan	358	316	674
8	Rejowinangun	176	188	364
9	Parakan	85	85	170
10	Ngares	27	29	56
11	Sumberdadi			-
12	Sukosari			-
13	Dawuhan	69	59	128
Jumlah		3.446	3.233	6.679

Sumber : UDP Kecamatan Trenggalek

Tabel 4.9 Rata-rata Murid per Sekolah, Murid per Ruang Belajar, Murid per Guru, dan Guru per Sekolah di Sekolah Dasar, 2019

No	Desa	Murid per Sekolah	Murid per Ruang Belajar	Murid per Guru	Guru per Sekolah
(1)	(2)	(3)	(4)	(5)	(6)
Sekolah Dasar		145	16	15	10
1	Karangsoko	117	18	21	6
2	Sambirejo	163	27	27	6
3	Kelutan	130	17	19	7
4	Tamanan	110	15	17	7
5	Ngantru	158	20	14	11
6	Sumbergedong	216	13	17	13
7	Surodakan	453	20	24	19
6	Rejowinangun	66	11	8	8
9	Parakan	64	10	9	7
10	Ngares	91	15	13	7
11	Sumberdadi	78	11	11	7
12	Sukosari	123	13	16	8
13	Dawuhan	74	12	10	7
Madrasah Ibtidaiyah		268	26	16	17
1	Karangsoko				
2	Sambirejo				
3	Kelutan	216	54	15	14
4	Tamanan				
5	Ngantru				
6	Sumbergedong				
7	Surodakan	674	25	20	33
8	Rejowinangun	364	33	20	18
9	Parakan	170	24	14	12
10	Ngares	56	9	6	10
11	Sumberdadi				
12	Sukosari				
13	Dawuhan	128	21	14	9
Jumlah		163	17	15	11

Sumber : UDP Kecamatan Trenggalek

Tabel 4.10 Banyaknya Sekolah, Rombel, Murid, dan Guru SD Menurut Status, 2019

No	Status	Sekolah	Rombel	Murid	Guru
(1)	(2)	(3)	(4)	(5)	(6)
1.	Negeri	32	222	4.031	289
2.	Swasta	3	42	1.040	58
Jumlah		35	264	5.071	347

Sumber : UDP Kecamatan Trenggalek

Tabel 4.11 Rata-rata Murid per Sekolah per Rombel Guru per Sekolah, Murid per Guru di SD Menurut Status Sekolah, 2019

No	Status	Murid per Sekolah	Murid per Rombel	Guru per Sekolah	Murid per Guru
(1)	(2)	(3)	(4)	(5)	(6)
1.	Negeri	126	18	9	14
2.	Swasta	347	25	19	18

Sumber : UDP Kecamatan Trenggalek

Tabel 4.12 Banyaknya Sekolah, Rombel, Murid, dan Guru MI Menurut Status, 2019

No	Status	Sekolah	Rombel	Murid	Guru
(1)	(2)	(3)	(4)	(5)	(6)
1.	Negeri	-	-	-	-
2.	Swasta	6	61	1.575	102
Jumlah		6	61	1.575	102

Sumber : UDP Kecamatan Trenggalek

Tabel 4.13 Rata-rata Murid per Sekolah per Rombel Guru per Sekolah, Murid per Guru di MI Menurut Status Sekolah, 2019

No	Status	Murid per Sekolah	Murid per Rombel	Guru per Sekolah	Murid per Guru
(1)	(2)	(3)	(4)	(5)	(6)
1.	Negeri				
2.	Swasta	263	26	17	15

Sumber : UDP Kecamatan Trenggalek

Tabel 4.14 Banyaknya Murid SD Menurut Jenis Kelamin dan Status Sekolah, 2019

No	Status	SD	Banyaknya Murid		
			Laki-laki	Perempuan	Jumlah
(1)	(2)	(3)	(4)	(5)	(6)
1.	Negeri	32	2.065	1.966	4.031
2.	Swasta	3	555	485	1040
Jumlah		35	2.620	2.451	5.071

Sumber : UDP Kecamatan Trenggalek

Tabel 4.15 Banyaknya Murid Madrasah Ibtidaiyah Menurut Jenis Kelamin dan Status Sekolah 2019

No	Status	MI	Banyaknya Murid		
			Laki-Laki	Perempuan	Jumlah
(1)	(2)	(3)	(4)	(5)	(6)
1.	Negeri				
2.	Swasta	6	826	781	1.575
Jumlah		6	826	781	1.575

Sumber : UDP Kecamatan Trenggalek

Tabel 4.16 Jumlah Peserta Ujian Nasional (UN) Sekolah Dasar dan Madrasah Ibtidaiyah 2019

No	Desa	Jumlah Peserta	Lulus	Tidak Lulus
(1)	(2)	(3)	(4)	(5)
Sekolah Dasar		888	888	0
1	Karangsoko	71	71	0
2	Sambirejo	46	46	0
3	Kelutan	39	39	0
4	Tamanan	57	57	0
5	Ngantru	94	94	0
6	Sumbergedong	118	118	0
7	Surodakan	208	208	0
8	Rejowinangun	20	20	0
9	Parakan	32	32	0
10	Ngares	41	41	0
11	Sumberdadi	70	70	0
12	Sukosari	52	52	0
13	Dawuhan	40	40	0
Madrasah Ibtidaiyah		218	218	0
1	Karangsoko			
2	Sambirejo			
3	Kelutan	11	11	0
4	Tamanan			
5	Ngantru			
6	Sumbergedong			
7	Surodakan	101	101	0
8	Rejowinangun	35	35	0
9	Parakan	33	33	0
10	Ngares	14	14	0
11	Sumberdadi			
12	Sukosari			
13	Dawuhan	24	24	0
Jumlah		1106	1106	0

Sumber : UDP Kecamatan Trenggalek

**Tabel 4.17 Jumlah Sekolah Lanjutan Menurut Status
2019**

No	Status	SMP/MTS	SMA/MA	
			Umum	Kejuruan
(1)	(2)	(3)	(4)	(5)
1.	Negeri	7	3	2
2.	Swasta	7	2	8
Jumlah		14	5	10

Sumber :SMP dan SMA di Kecamatan Trenggalek

**Tabel 4.18 Banyaknya Murid di Sekolah Lanjutan
Menurut Status Sekolah, 2019**

No	Status	SMP/MTS	SMA/MA	
			Umum	Kejuruan
(1)	(2)	(3)	(4)	(5)
1.	Negeri	4.970	3.006	3.969
2.	Swasta	824	170	1.041
Jumlah		5.794	3.176	5.010

Sumber :SMP dan SMA di Kecamatan Trenggalek

**Tabel 4.19 Jumlah Guru di Sekolah Lanjutan
Menurut Status Sekolah, 2019**

No	Status	SMP	SMA	
			Umum	Kejuruan
(1)	(2)	(3)	(4)	(5)
1.	Negeri	333	192	242
2.	Swasta	95	44	187
Jumlah		428	236	429

Sumber :SMP dan SMA di Kecamatan Trenggalek

**Tabel 4.20 Jumlah Ruang Belajar di Sekolah Lanjutan
Menurut Status Sekolah, 2019**

No	Status	SMP	SMA	
			Umum	Kejuruan
(1)	(2)	(3)	(4)	(5)
1.	Negeri	162	65	115
2.	Swasta	30	6	65
Jumlah		192	71	180

Sumber :SMP dan SMA di Kecamatan Trenggalek

**Tabel 4.21 Jumlah murid , Ruang Belajar, Guru dan Sekolah
Tingkat SMP Tahun 2019**

Tahun	Jenis Sekolah	Murid	Ruang Belajar	Guru	Sekolah
(1)	(2)	(3)	(4)	(5)	(6)
2018	SMP Negeri	3.701	126	251	6
	SMP Swasta	593	24	47	5
	MTs Negeri	1.269	36	82	1
	MTs Swasta	231	6	48	2
	Jumlah	5.794	192	428	14

Sumber :SMP dan MTS di Kecamatan Trenggalek

Tabel 4.22 Jumlah Murid SMP Negeri Menurut Kelas dan Jenis Kelamin, 2019

No	Kelas	Jumlah Kelas	Jenis Kelamin		Jumlah
			Laki-laki	Perempuan	
(1)	(2)	(3)	(4)	(5)	(6)
1	Kelas 7	55	876	749	1.625
2	Kelas 8	54	873	852	1.725
3	Kelas 9	53	864	756	1.620
Jumlah		162	2.613	2.357	4.970

Sumber :SMP di Kecamatan Trenggalek

Tabel 4.23 Jumlah Murid SMP Swasta Menurut Kelas dan Jenis Kelamin, 2019

No	Kelas	Jumlah Kelas	Jenis Kelamin		Jumlah
			Laki-laki	Perempuan	
(1)	(2)	(3)	(4)	(5)	(6)
1	Kelas 7	13	145	171	316
2	Kelas 8	10	150	113	263
3	Kelas 9	7	138	107	245
Jumlah		30	433	391	824

Sumber :SMP di Kecamatan Trenggalek

Tabel 4.24 Jumlah Murid SMP Negeri dan Swasta Menurut Kelas dan Jenis Kelamin, 2019

No	Kelas	Jumlah Kelas	Jenis Kelamin		Jumlah
			Laki-laki	Perempuan	
(1)	(2)	(3)	(4)	(5)	(6)
1	Kelas 7	68	1.021	920	1.941
2	Kelas 8	64	1.023	965	1.988
3	Kelas 9	60	1.002	863	1.865
Jumlah		192	3.046	2.748	5.794

Sumber :SMP di Kecamatan Trenggalek

Tabel 4.25 Rata-rata Murid per Sekolah, Ruang Belajar, Guru, dan Rata-rata Guru per Sekolah di SMP, 2019

No	Status	Murid per Sekolah	Murid per Ruang	Murid per Guru	Guru per Sekolah
(1)	(2)	(3)	(4)	(5)	(6)
1	Negeri	710	31	15	48
2	Swasta	118	27	9	14

Sumber :SMP di Kecamatan Trenggalek

**Tabel 4.26 Hasil UAS/UN SMP Negeri
2014 - 2019**

Tahun	Murid Kelas 3	Peserta	Lulus	Tidak Lulus	Persentase Lulus %
(1)	(2)	(3)	(4)	(5)	(6)
2019	1.525	1.525	1.525	0	100,00
2018	1305	1305	1305	0	100
2017	1.168	1.168	1.168	0	100,00
2016	1.377	1.377	1.377	0	100,00
2015	1.048	1.048	1.048	0	100,00

Sumber :SMP di Kecamatan Trenggalek

**Tabel 4.27 Hasil UAS/UN SMP Swasta
2015 - 2019**

Tahun	Murid Kelas 3	Peserta	Lulus	Tidak Lulus	Persentase Lulus %
(1)	(2)	(3)	(4)	(5)	(6)
2019	233	233	233	0	100,00
2018	171	171	171	0	100,00
2017	153	153	153	0	100,00
2016	155	155	155	0	100,00
2015	131	131	131	0	100,00

Sumber :SMP di Kecamatan Trenggalek

Tabel 4.28 Jumlah Murid MTS Negeri Menurut Kelas dan Jenis Kelamin, 2019

No	Kelas	Jumlah Kelas	Jenis Kelamin		Jumlah
			Laki-laki	Perempuan	
(1)	(2)	(3)	(4)	(5)	(6)
1	Kelas 7	12	224	197	421
2	Kelas 8	12	212	222	434
3	Kelas 9	12	218	196	414
Jumlah		36	654	615	1.269

Sumber :MTS di Kecamatan Trenggalek

Tabel 4.29 Jumlah Murid MTS Swasta Menurut Kelas dan Jenis Kelamin, 2019

No	Kelas	Jumlah Kelas	Jenis Kelamin		Jumlah
			Laki-laki	Perempuan	
(1)	(2)	(3)	(4)	(5)	(6)
1	Kelas 7	2	44	51	95
2	Kelas 8	2	30	26	56
3	Kelas 9	2	49	31	80
Jumlah		6	123	108	231

Sumber :MTS di Kecamatan Trenggalek

Tabel 4.30 Jumlah Murid MTS Negeri dan Swasta Menurut Kelas dan Jenis Kelamin, 2019

No	Kelas	Jumlah Kelas	Jenis Kelamin		Jumlah
			Laki-laki	Perempuan	
(1)	(2)	(3)	(4)	(5)	(6)
1	Kelas 7	14	188	197	385
2	Kelas 8	14	165	177	342
3	Kelas 9	14	198	206	404
Jumlah		42	551	580	1.131

Sumber :MTS di Kecamatan Trenggalek

Tabel 4.31 Rata-rata Murid per Sekolah, Ruang Belajar, Guru, dan Rata-rata Guru per Sekolah di MTS, 2019

No	Status	Murid per Sekolah	Murid per Ruang	Murid per Guru	Guru per Sekolah
(1)	(2)	(3)	(4)	(5)	(6)
1	Negeri	1.269	35	15	82
2	Swasta	116	39	5	24

Sumber :SMTS di Kecamatan Trenggalek

1269 35,25 15,4756098

115,5 38,5 4,8125

Tabel 4.32 Jumlah Murid SMP Negeri Menurut Kelas dan Jenis Kelamin, 2019

No	Kelas	Jumlah Kelas	Jenis Kelamin		Jumlah
			Laki-laki	Perempuan	
(1)	(2)	(3)	(4)	(5)	(6)
1	Kelas 7	43	652	552	1.204
2	Kelas 8	43	661	630	1.291
3	Kelas 9	40	646	560	1.206
Jumlah		126	1.959	1.742	3.701

Sumber :

Tabel 4.33 Jumlah Murid SMP Negeri Menurut Kelas dan Jenis Kelamin, 2019

No	Kelas	Jumlah Kelas	Jenis Kelamin		Jumlah
			Laki-laki	Perempuan	
(1)	(2)	(3)	(4)	(5)	(6)
1	Kelas 7	10	101	120	221
2	Kelas 8	7	120	87	207
3	Kelas 9	7	89	76	165
Jumlah		24	310	283	593

Tabel 4.34 Jumlah Murid SMP Negeri dan Swasta Menurut Kelas dan Jenis Kelamin, 2019

No	Kelas	Jumlah Kelas	Jenis Kelamin		Jumlah
			Laki-laki	Perempuan	
(1)	(2)	(3)	(4)	(5)	(6)
1	Kelas 7	53	753	672	1.425
2	Kelas 8	50	781	717	1.498
3	Kelas 9	47	735	636	1.371
Jumlah		150	2.269	2.025	4.294

Sumber :MTS di Kecamatan Trenggalek

Tabel 4.35 Rata-rata Murid per Sekolah, Ruang Belajar, Guru, dan Rata-rata Guru per Sekolah di SMP, 2019

No	Status	Murid per Sekolah	Murid per Ruang	Murid per Guru	Guru per Sekolah
(1)	(2)	(3)	(4)	(5)	(6)
1	Negeri	617	29	15	42
2	Swasta	119	25	13	9

Sumber :SMTS di Kecamatan Trenggalek

**Tabel 4.36 Hasil UAS/UN SLTP Negeri
2019**

Tahun	Murid Kelas 3	Peserta	Lulus	Tidak Lulus	Persentase Lulus %
(1)	(2)	(3)	(4)	(5)	(6)
2019	1584	1525	1525	0	100,00
2018*					
2017*					
2016*					
2015*					

Sumber : MTS di Kecamatan Trenggalek

**Tabel 4.37 Hasil UAS/UN SLTP Swasta
2019**

Tahun	Murid Kelas 3	Peserta	Lulus	Tidak Lulus	Persentase Lulus %
(1)	(2)	(3)	(4)	(5)	(6)
2019	262	233	233	0	100,00
2018*					
2017*					
2016*					
2015*					

Sumber : MTS di Kecamatan Trenggalek

**Tabel 4.38 Jumlah murid , Rombel, Guru dan Sekolah
Tingkat SLTA Tahun 2019**

Tahun	Jenis Sekolah	Murid	Rombel	Guru	Sekolah
(1)	(2)	(3)	(4)	(5)	(6)
2018	MA Negeri	1.089	34	87	1
	MA Swasta	170	6	44	2
	SMA Negeri	3.006	91	192	2
	SMA Swasta				
	SMK Negeri	3.969	115	242	2
	SMK Swasta	1.041	65	187	8
	Jumlah	9.275	311	752	15

Sumber : SMA, MA, SMK di Kecamatan Trenggalek

**Tabel 4.39 Jumlah Murid di Madrasah Aliyah Negeri
Menurut Kelas dan Jenis Kelamin, 2019**

No	Kelas	Jumlah Kelas	Jenis Kelamin		Jumlah
			Laki-laki	Perempuan	
(1)	(2)	(3)	(4)	(5)	(6)
1	Kelas 1	13	216	185	401 0
2	Kelas 2	8	185	171	356 0
3	Kelas 3	13	190	142	332
Jumlah		34	591	498	1089

Sumber : MA di Kecamatan Trenggalek

**Tabel 4.40 Jumlah Murid di Madrasah Aliyah Swasta
Menurut Kelas dan Jenis Kelamin, 2019**

No	Kelas	Jumlah Kelas	Jenis Kelamin		Jumlah
			Laki-laki	Perempuan	
(1)	(2)	(3)	(4)	(5)	(6)
1	Kelas 1	2	24	23	47 0
2	Kelas 2	2	27	30	57 0
3	Kelas 3	2	34	32	66
Jumlah		6	85	85	170

Sumber : MA di Kecamatan Trenggalek

**Tabel 4.41 Jumlah Murid di Madrasah Aliyah Negeri dan Swasta
Menurut Kelas dan Jenis Kelamin, 2019**

No	Kelas	Jumlah Kelas	Jenis Kelamin		Jumlah
			Laki-laki	Perempuan	
(1)	(2)	(3)	(4)	(5)	(6)
1	Kelas 1	15	240	208	448
2	Kelas 2	10	212	201	413
3	Kelas 3	15	224	174	398
Jumlah		40	676	583	1259

**Tabel 4.42 Rata-rata murid per sekolah, Ruang Belajar,
Guru per sekolah di Madsrah Aliyah menurut Status Sekolah Tahun 2019**

No	Status	Murid per Sekolah	Murid per Ruang Belajar	Murid per Guru	Guru per Sekolah
(1)	(2)	(3)	(4)	(5)	(6)
1	Negeri	1.089	32	13	87
2	Swasta	85	28	4	22

Sumber : MA di Kecamatan Trenggalek

**Tabel 4.43 Hasil UN MA Negeri
2016-2019**

Tahun	Kelulusan		Tidak Lulus	%
	peserta	Lulus		
			(5)	(6)
2019	353	353	0	100
2018	407	407	0	100
2017	332	332	0	100
2016	169	169	0	100

Sumber : MA di Kecamatan Trenggalek

**Tabel 4.44 Hasil UN MA Swasta
2016-2017**

Tahun	Kelulusan		Tidak Lulus	%
	peserta	Lulus		
(1)		(4)	(5)	(6)
2019	60	60	0	100
2018	46	46	0	100
2017	55	55	0	100
2016	35	35	0	100

Sumber : MA di Kecamatan Trenggalek

**Tabel 4.45 Banyaknya Murid di Sekolah Menengah Umum Negeri
Menurut Kelas dan Jenis Kelamin, 2019**

No	Kelas	Banyak Kelas	Jenis Kelamin		Jumlah
			Laki-laki	Perempuan	
(1)	(2)	(3)	(4)	(5)	(6)
1.	Kelas 1	19	232	415	647
2.	Kelas 2	19	240	409	649
3.	Kelas 3	19	236	385	621
Jumlah		57	708	1.209	1.917

Sumber : SMU di Kecamatan Trenggalek

Tabel 4.46 Banyaknya Murid di Sekolah Menengah Umum Negeri dan Swasta Menurut Kelas dan Jenis Kelamin, 2019

No	Kelas	Banyak Kelas	Jenis Kelamin		Jumlah
			Laki-laki	Perempuan	
(1)	(2)	(3)	(4)	(5)	(6)
1.	Kelas 1	34	472	623	1.095
2.	Kelas 2	29	452	610	1.062
3.	Kelas 3	34	460	559	1.019
Jumlah		97	1.384	1.792	3.176

Sumber : SMU di Kecamatan Trenggalek

Tabel 4.47 Rata-rata murid per sekolah, Ruang Belajar, Guru per sekolah di Sekolah Menengah Umum menurut Status Sekolah, 2019

No	Status	Murid per Sekolah	Murid per Ruang Belajar	Murid per Guru	Guru per Sekolah
(1)	(2)	(3)	(4)	(5)	(6)
1.	Negeri	1.002	33	16	64
2.	Swasta	85	28	4	22

Sumber : SMU di Kecamatan Trenggalek

**Tabel 4.48 Hasil UN SMU Negeri
2016-2019**

Tahun	Kelulusan		Tidak Lulus	%
	peserta	Lulus		
(1)		(4)	(5)	(6)
2019	645	645	0	100,00
2018	594	594	0	100,00
2017	615	615	0	100,00
2016	613	613	0	100,00

Sumber :SMU di Kecamatan Trenggalek

**Tabel 4.49 Banyaknya Murid di Sekolah Menengah Kejuruan Negeri
Menurut Kelas dan Jenis Kelamin, 2019**

No	Kelas	Banyak Kelas	Jenis Kelamin		Jumlah
			Laki-laki	Perempuan	
(1)	(2)	(3)	(4)	(5)	(6)
1.	Kelas 1	38	673	695	1.368
2.	Kelas 2	40	678	658	1.336
3.	Kelas 3	37	652	613	1.265
Jumlah		115	2.003	1.966	3.969

Sumber : SMK di Kecamatan Trenggalek

**Tabel 4.50 Banyaknya Murid di Sekolah Menengah Kejuruan Swasta
Menurut Kelas dan Jenis Kelamin, 2019**

No	Kelas	Banyak Kelas	Jenis Kelamin		Jumlah
			Laki-laki	Perempuan	
(1)	(2)	(3)	(4)	(5)	(6)
1.	Kelas 1	18	209	161	370
2.	Kelas 2	24	199	139	338
3.	Kelas 3	23	191	142	333
Jumlah		65	599	442	1.041

Sumber : SMK di Kecamatan Trenggalek

Tabel 4.51 Banyaknya Murid di Sekolah Menengah Kejuruan Negeri dan Swasta Menurut Kelas dan Jenis Kelamin, 2019

No	Kelas	Banyak Kelas	Jenis Kelamin		Jumlah
			Laki-laki	Perempuan	
(1)	(2)	(3)	(4)	(5)	(6)
1.	Kelas 1	64	882	856	1.738
2.	Kelas 2	60	877	797	1.674
3.	Kelas 3	56	843	755	1.598
Jumlah		180	2.602	2.408	5.010

Sumber : SMK di Kecamatan Trenggalek

Tabel 4.52 Rata-rata murid per sekolah, Ruang Belajar, Guru per sekolah di Sekolah Menengah Kejuruan menurut Status Sekolah, 2019

No	Status	Murid per Sekolah	Murid per Ruang Belajar	Murid per Guru	Guru per Sekolah
(1)	(2)	(3)	(4)	(5)	(6)
1.	Negeri	1.985	35	16	121
2.	Swasta	130	16	6	23

Sumber : SMK di Kecamatan Trenggalek

**Tabel 4.53 Hasil UN SMK Negeri
2016-2019**

Tahun	Kelulusan		Tidak Lulus	%
	Peserta	Lulus		
(1)		(4)	(5)	(6)
2019	1.249	1.249	0	100,0
2018	759	759	0	100,0
2017	920	920	0	100,0
2016	766	766	0	100,0

Sumber : SMK di Kecamatan Trenggalek

**Tabel 4.54 Hasil UN SMK Swasta
2016-2019**

Tahun	Kelulusan		Tidak Lulus	%
	Peserta	Lulus		
(1)		(4)	(5)	(6)
2019	410	410	0	100,0
2018	509	509	0	100,0
2017	285	285	0	100,0
2016	337	337	0	100,0

Sumber : SMK di Kecamatan Trenggalek

Tabel 4.55 Jumlah Madrasah Menurut Tingkat Pendidikan dan Status Sekolah 2019

No.	Status	Ibtidaiyah	Tsanawiyah	Aliyah
(1)	(2)	(3)	(4)	(5)
1.	Negeri		1	1
2.	Swasta	6	2	2
Jumlah		6	3	3

Sumber : UDP Kecamatan Trenggalek

**Tabel 4.56 Hasil UN SMU dan MA
Tahun 2014 - 2019**

Tahun	Murid Kelas 3	Peserta	Lulus	Tidak Lulus	%
(1)	(2)	(3)	(4)	(5)	(6)
2019	1.098	1.058	1.058	0	100,00
2018	1.047	1.047	1.047	0	100,00
2017	1.002	1.002	1.002	0	100,00
2016	917	917	917	0	100,00
2015	979	979	979	0	100,00

Sumber : SMU dan MA di Kecamatan Trenggalek

**Tabel 4.57 Hasil UN Sekolah Kejuruan
Tahun 2015 - 2019**

Tahun	Murid Kelas 3	Peserta	Lulus	Tidak Lulus	%
(1)	(2)	(3)	(4)	(5)	(6)
2019	1.647	1.659	1.659	0	100,00
2018	1.268	1.268	1.268	0	100,00
2017	1.205	1.205	1.205	0	100,00
2016	1.103	1.103	1.103	0	100,00
2015	624	624	624	0	100,00

Sumber : SMK di Kecamatan Trenggalek

**Tabel 4.58 Pelanggaran Penegakan Perda
2019**

No	Uraian	Jumlah	Tindak Lanjut			Ket.
			Pembinaan	Tipiring	Upaya lain	
(1)	(2)	(3)	(4)	(5)	(6)	(7)
1	Pelanggaran Lainnya	-				tdk ada

Sumber : Kantor Kec. Trenggalek

**Tabel 4.59 Pelanggaran Penegakan Perda
Tahun 2018**

No	Uraian	Jumlah	Tindak Lanjut		Keterangan
			Sudah	Belum	
(1)	(2)	(3)	(4)	(5)	(6)
1	Pelanggaran Lalin	-			tdk ada
2	Penganiayaan	-			tdk ada
3	Pencurian	-			tdk ada

Sumber : Kantor Kec. Trenggalek

**Tabel 4.60 Kejadian Bencana Alam
2019**

No	Desa	Jenis Bencana	Taksiran Kerugian	Jumlah Korban	Ket.
(1)	(2)	(3)	(4)	(5)	(6)
1	Karangsoko	-			tdk ada
2	Sambirejo	-			tdk ada
3	Kelutan	-			tdk ada
4	Tamanan	-			tdk ada
5	Ngantru	-			tdk ada
6	Sumbergedong	-			tdk ada
7	Surodakan	-			tdk ada
6	Rejowinangun	-			tdk ada
9	Parakan	-			tdk ada
10	Ngares	-			tdk ada
11	Sumberdadi	-			tdk ada
12	Sukosari	-			tdk ada
13	Dawuhan	-			tdk ada
Jumlah		0			

Sumber : Kantor Kec. Trenggalek

**Tabel 4.61 Usia Nikah Berdasarkan Umur Istri
2019**

No	Desa	Umur (Th)				Jumlah
		< 20	20 - 25	26 - 30	> 30	
(1)	(2)	(3)	(4)	(5)	(6)	
1	Karangsoko	2	16	12	8	38
2	Sambirejo	-	8	1	6	15
3	Kelutan	2	16	5	8	31
4	Tamanan	2	21	4	9	36
5	Ngantru	2	21	7	9	39
6	Sumbergedong	7	15	11	18	51
7	Surodakan	1	22	9	11	43
6	Rejowinangun	1	6	5	2	14
9	Parakan	5	21	5	4	35
10	Ngares	3	11	3	9	26
11	Sumberdadi	4	10	2	6	22
12	Sukosari	2	11	2	4	19
13	Dawuhan	10	12	3	7	32
Jumlah		41	190	69	101	401

Sumber : KUA Kec. Trenggalek

Tabel 4.62 Jumlah Pondok Pesantren, Madrasah Diniyah dan Taman Pendidikan Al Quran, 2019

No	Desa	Pondok Pesantren	Madrasah Diniyah	TPA
(1)	(2)	(3)	(4)	(5)
1	Karangsono	-	2	12
2	Sambirejo	1	2	6
3	Kelutan	3	3	11
4	Tamanan	1	2	9
5	Ngantru	1	1	4
6	Sumbergedong	1	2	5
7	Surodakan	2	2	8
6	Rejowinangun	-	2	5
9	Parakan		2	8
10	Ngares	1	1	8
11	Sumberdadi	-	2	6
12	Sukosari	-	1	3
13	Dawuhan	-	1	13
Jumlah		10	23	98

Sumber : KUA Kec. Trenggalek

**Tabel 4.63 Tanah Wakaf per Desa (Ha)
2019**

No	Desa	Bersertifikat		Ber-AIW	
		Jumlah	Luas (m2)	Jumlah	Luas (m2)
(1)	(2)	(3)	(4)	(5)	(6)
1	Karangsoko	11	7.185	8	6.119
2	Sambirejo	8	11.505	5	9.995
3	Kelutan	10	2.650	5	1.543
4	Tamanan	7	1.621	7	1.621
5	Ngantru	10	7.634	6	1.879
6	Sumbergedong	15	1.852	12	1.519
7	Surodakan	11	1.764	5	827
6	Rejowinangun	1	105	1	105
9	Parakan	10	1.667	5	867
10	Ngares	3	547	3	547
11	Sumberdadi	8	1.347	6	1.059
12	Sukosari	8	4.670	8	4.670
13	Dawuhan	11	3.847	8	3.353
Jumlah		113	46.394	79	34.104

Sumber : KUA Kec. Trenggalek

**Tabel. 4.64 Jumlah Tempat Ibadah
2019**

No.	Desa	Masjid	Mushola	Gereja katholik	Gereja Protestan	Pura	Klenteng
(1)	(2)	(3)	(4)	(5)	(6)	(7)	(8)
1	Karangsoko	10	17	-	-	-	-
2	Sambirejo	7	13	-	-	-	-
3	Kelutan	4	20	-	-	-	-
4	Tamanan	8	15	-	-	-	-
5	Ngantru	14	19	-	3	-	-
6	Sumbergedong	4	27	-	1	-	-
7	Surodakan	12	24	1	3	-	-
6	Rejowinangun	2	15	-	-	-	-
9	Parakan	8	22	-	-	-	-
10	Ngares	7	36	-	-	-	-
11	Sumberdadi	5	13	-	-	-	-
12	Sukosari	5	13	-	-	-	-
13	Dawuhan	15	19	0	0	-	-
Jumlah		101	253	1	7	0	0

Sumber : Podes

Tabel 4.65 Organisasi Kesenian Menurut Desa dan Jenisnya Tahun 2019

Desa	Jaranan/ Tari	Reog	Orkes/ Dangdut/ Karawitan	Solawatan/ Hadrah
(1)	(2)	(3)	(4)	(5)
1 Karangsono	1			
2 Sambirejo	1			
3 Kelutan				
4 Tamanan				
5 Ngantru				
6 Sumbergedong	1			
7 Surodakan	1			
6 Rejowinangun				
9 Parakan	2			9
10 Ngares			1	
11 Sumberdadi	1			
12 Sukosari	1		3	1
13 Dawuhan				
Jumlah				

Sumber : Profil Desa

Tabel 4.66 Perkumpulan Olah Raga Menurut Desa dan Jenisnya Tahun 2019

Desa	Sepak Bola	Volly Ball	Silat/ Karate	Bulu Tangkis
(1)	(2)	(3)	(4)	(5)
1 Karangsono	0	1	1	1
2 Sambirejo	0	0	0	0
3 Kelutan	0	0	0	0
4 Tamanan	1	0	1	0
5 Ngantru	0	0	0	0
6 Sumbergedong	1	0	0	0
7 Surodakan	0	0	0	0
6 Rejowinangun	0	1	1	1
9 Parakan	0	0	0	0
10 Ngares	0	1	1	0
11 Sumberdadi	0	0	0	0
12 Sukosari	0	0	0	0
13 Dawuhan	0	0	0	0
Jumlah	2	3	4	2

Sumber : Profil Desa

**Tabel 4.67 Jumlah Tenaga Kesehatan Wilayah Puskesmas Trenggalek
2015-2019**

No	Tenaga Kesehatan	2015	2016	2017	2018	2019
(1)	(2)	(4)	(5)	(5)	(5)	(5)
1.	Dokter Gigi	2	2	2	2	2
2.	Dokter Umum	2	3	3	3	2
3.	Dokter Spesialis	0	0	0	0	0
4.	Penilik Kesehatan	0	0	0	0	0
5.	Perawat	11	13	15	15	16
6.	Bidan	10	9	11	11	11
7.	Tenaga Kesehatan / Administrasi	15	22	23	25	29
8.	Dukun Bayi Terlatih	0	0	0	0	0
Jumlah		40	49	54	56	60

Sumber : Puskesmas Trenggalek Kec. Trenggalek

**Tabel 4.68 Jumlah Fasilitas Kesehatan Wilayah Puskesmas Trenggalek
2015-2019**

No	Fasilitas Kesehatan	2015	2016	2017	2018	2019
(1)	(2)	(4)	(5)	(5)	(5)	(5)
1.	Rumah Sakit	4	4	4	4	4
2.	Pukesmas	1	1	1	1	1
3.	Pustu	3	3	3	3	3
4.	BKIA / BPM	11	11	11	11	11
5.	Klinik	3	3	3	3	3
6.	Apotek	5	5	5	5	5
7.	Poskeskel	1	1	1	1	1
8.	Ponkesdes / Ponkeskel	2	2	2	2	2
9.	Poskesdes	6	6	6	6	6
10.	Posyandu	46	46	46	46	46
Jumlah		82	82	82	82	82

Sumber : Puskesmas Trenggalek Kec. Trenggalek

Tabel 4.69 Pemanfaatan Pelayanan Kesehatan Menurut Status Bayar per Bulan di Puskesmas Trenggalek, 2019

No.	Bulan	Bayar	Gratis		BPJS
			JAMDA	Lainnya (SKTM)	
(1)	(2)	(3)	(4)	(5)	(6)
1.	Januari	1156	21	30	1474
2.	Pebruari	1102	31	28	1374
3.	Maret	1216	17	10	1468
4.	April	971	36	10	1575
5.	Mei	1079	17	9	1317
6.	Juni	768	19	6	1130
7.	Juli	1102	13	9	1652
8.	Agustus	986	21	25	1288
9.	September	1123	34	42	1563
10.	Oktober	1074	31	42	1396
11.	Nopember	1116	23	50	1428
12.	Desember	1104	26	23	1556
Jumlah		12.797	289	284	17.221

Sumber : Puskesmas Trenggalek Kec. Trenggalek

Tabel 4.70 Pemanfaatan Pelayanan Kesehatan Menurut Jenis Pelayanan dan Jumlah Hari Rawat per Bulan di Puskesmas Trenggalek 2019

Bulan	Jenis Pelayanan				Jumlah Hari Rawat
	BP	Gigi	KIA	Lainnya	
(1)	(2)	(3)	(4)	(5)	(6)
1 Januari	1.146	218	666	521	0
2 Februari	1.159	249	742	430	0
3 Maret	1.298	667	677	503	0
4 April	1.151	1.584	621	556	0
5 Mei	1.206	221	629	470	0
6 Juni	752	177	396	398	0
7 Juli	1.340	210	655	525	0
8 Agustus	1.131	194	621	462	0
9 September	1.268	638	696	527	0
10 Oktober	1.179	884	674	482	0
11 Nopember	1.171	263	614	498	0
12 Desember	1.252	250	624	518	0
Jumlah	14.053	5.555	7.615	5.890	0

Sumber : Puskesmas Trenggalek Kec. Trenggalek

Tabel 4.71 Jumlah Kunjungan Menurut Kelompok Umur per Bulan di Puskesmas Trenggalek Tahun 2019

Bulan	Kelompok Umur				Total Kunjungan
	< 1 th	1 - 4 th	5 - 15 th	> 15 th	
(1)	(2)	(3)	(4)	(5)	(6)
1 Januari	35	132	384	2.000	2.551
2 Februari	37	276	496	1.771	2.580
3 Maret	234	392	597	1.922	3.145
4 April	262	532	698	2.420	3.912
5 Mei	197	148	357	1.824	2.526
6 Juni	96	75	259	1.293	1.723
7 Juli	153	291	307	1.979	2.730
8 Agustus	113	119	215	1.961	2.408
9 September	346	449	434	1.900	3.129
10 Oktober	116	395	508	2.200	3.219
11 Nopember	134	296	491	1.625	2.546
12 Desember	115	305	538	1.686	2.644
Jumlah	1.838	3.410	5.284	22.581	33.113

Sumber : Puskesmas Trenggalek Kec. Trenggalek

Tabel 4.72 Jumlah Kelahiran Berdasarkan Penolong Per Bulan di Puskesmas Trenggalek Tahun 2019

	Bulan	Medis	1 Medis / Dukun E	Jumlah
	(1)	(2)	(3)	(4)
1	Januari	31	0	31
2	Februari	28	0	28
3	Maret	24	0	24
4	April	40	0	40
5	Mei	31	0	31
6	Juni	35	0	35
7	Juli	36	0	36
8	Agustus	43	0	43
9	September	30	0	30
10	Oktober	29	0	29
11	Nopember	29	0	29
12	Desember	27	0	27
	Jumlah	383	0	383

Sumber : Puskesmas Trenggalek Kec. Trenggalek

Tabel 4.73 Banyaknya Kunjungan Ibu Hamil, Bayi dan Anak di Wilayah Puskesmas Trenggalek Tahun 2015- 2019

Uraian	2015	2016	2017	2018	2018
(1)	(2)	(3)	(3)	(3)	(3)
1. Ibu Hamil	664	450	450	432	437
2. Bayi	2980	411	411	378	383
3. Anak	1529	1501	1501	1302	1280
Jumlah	5.173	2.362	2.362	2.112	2.100

Sumber : Puskesmas Trenggalek Kec. Trenggalek

Tabel 4.74
Jumlah Fasilitas Kesehatan Wilayah Puskesmas Rejowinangun
Tahun 2015 - 2019

No	Tenaga Kesehatan	2015	2016	2017	2018	2019
(1)	(2)	(4)	(5)	(5)	(5)	(5)
1.	Rumah Sakit	0	0	0	0	0
2.	Pukesmas	1	1	1	1	1
3.	Pustu	2	2	2	2	2
4.	BKIA	0	0	0	8	7
5.	Klinik	0	0	0	0	0
6.	Apotek	3	3	2	2	5
7.	Poskeskel	1	1	1	1	1
8.	Ponkesdes / Ponkeskel	3	3	3	3	3
9.	Poskesdes	7	7	7	0	6
10.	Posyandu	39	39	39	39	39
Jumlah		56	56	55	56	64

Sumber : Puskesmas Rejowinangun Kec. Trenggalek

Tabel 4.75
Jumlah Tenaga Kesehatan Wilayah Puskesmas Rejowinangun
Tahun 2015 - 2019

No	Tenaga Kesehatan	2015	2016	2017	2018	2019
(1)	(2)	(4)	(5)	(5)	(5)	(5)
1.	Dokter Gigi	1	1	1	1	1
2.	Dokter Umum	2	3	2	2	2
3.	Dokter Spesialis	0	0	0	0	0
4.	Penilik Kesehatan	0	0	0	0	0
5.	Perawat	10	10	10	15	13
6.	Bidan	10	10	10	11	11
7.	Tenaga Kesehatan / Administrasi	10	10	17	26	26
8.	Dukun Bayi Terlatih	0	0	0	0	0
Jumlah		33	34	40	55	53

Sumber : Puskesmas Rejowinangun Kec. Trenggalek

Tabel 4.76
Banyaknya Kunjungan Ibu Hamil, Bayi dan Anak
di Wilayah Puskesmas Rejowinangun Tahun 2015 - 2019

Uraian	2015	2016	2017	2018	2019
(1)	(2)	(3)	(3)	(3)	(3)
1. Ibu Hamil	414	410	426	390	419
2. Bayi	360	282	337	361	339
3. Anak	1271	1139	1228	1076	1515
Jumlah	2.045	1.831	1.991	1.827	2.273

Sumber : Puskesmas Rejowinangun Kec. Trenggalek

Tabel 4.77
Jumlah Kelahiran Berdasarkan Penolong Per Bulan
di Puskesmas Rejowinangun Tahun 2019

Bulan	Medis	Non Medis / Dukun Bayi	Jumlah
(1)	(2)	(3)	(4)
1 Januari	26	-	26
2 Februari	24	-	24
3 Maret	42	-	42
4 April	23	-	23
5 Mei	22	-	22
6 Juni	24	-	24
7 Juli	25	-	25
8 Agustus	30	-	30
9 September	30	-	30
10 Oktober	19	-	19
11 Nopember	33	-	33
12 Desember	37	-	37
Jumlah	335	0	335

Sumber : Puskesmas Rejowinangun Kec. Trenggalek

Tabel 4.78 Pemanfaatan Pelayanan Kesehatan Menurut Status Bayar per Bulan di Puskesmas Rejowinangun 2019

No.	Bulan	Bayar	Gratis		BPJS
			Kartu Sehat/ JAMDA	Lainnya	
(1)	(2)	(3)	(4)	(5)	(6)
1.	Januari	1.066	213	30	1.143
2.	Pebruari	1.014	163	22	1.097
3.	Maret	1.336	141	8	1.074
4.	April	803	38	126	988
5.	Mei	939	36	127	934
6.	Juni	609	21	83	762
7.	Juli	892	28	115	1.102
8.	Agustus	709	42	151	1.006
9.	September	745	29	130	1.107
10.	Oktober	801	35	115	1.074
11.	Nopember	820	19	106	1.039
12.	Desember	923	25	159	1.087
Jumlah		10.657	790	1.172	12.413

Sumber : Puskesmas Rejowinangun Kec. Trenggalek

Tabel 4.79 Pemanfaatan Pelayanan Kesehatan Menurut Jenis Pelayanan Dan Jumlah Hari Rawat per Bulan di Puskesmas Rejowinangun

2019

	Bulan	Jenis Pelayanan				Jumlah Hari Rawat
		BP	Gigi	KIA	Lainnya	
	(1)	(2)	(3)	(4)	(5)	(6)
1	Januari	1.831	187	434	0	0
2	Februari	1.831	140	325	0	0
3	Maret	2.052	165	342	0	0
4	April	1.440	144	371	0	0
5	Mei	1.580	114	342	0	0
6	Juni	1.092	137	246	0	0
7	Juli	1.467	201	469	0	0
8	Agustus	1.445	155	308	0	0
9	September	1.507	137	367	0	0
10	Oktober	1.450	181	394	0	0
11	Nopember	1.402	171	411	0	0
12	Desember	1.554	227	413	0	0
Jumlah		18.651	1.959	4.422	0	0

Sumber : Puskesmas Rejowinangun Kec. Trenggalek

Tabel 4.80 Jumlah Kunjungan Menurut Kelompok Umur per Bulan di Puskesmas Rejowinangun 2019

	Bulan	Kelompok Umur				Total Kunjungan
		< 1 th	1 - 4 th	5 - 15 th	> 15 th	
	(1)	(2)	(3)	(4)	(5)	(6)
1	Januari	195	165	276	1.816	2.452
2	Februari	165	159	369	1.603	2.296
3	Maret	174	171	280	1.934	2.559
4	April	211	131	195	1.418	1.955
5	Mei	180	135	176	1.545	2.036
6	Juni	96	91	131	1.157	1.475
7	Juli	201	143	190	1.603	2.137
8	Agustus	184	120	243	1.361	1.908
9	September	185	146	212	1.468	2.011
10	Oktober	185	151	182	1.507	2.025
11	Nopember	159	119	194	1.512	1.984
12	Desember	181	112	323	1.578	2.194
Jumlah		2.116	1.643	2.771	18.502	25.032

Sumber : Puskesmas Rejowinangun Kec. Trenggalek

**Tabel 4.81 Jumlah Tenaga Kesehatan Puskesmas di Kecamatan Trenggalek
2015 - 2019**

No	Tenaga Kesehatan	2015	2016	2017	2018	2019
(1)	(2)	(4)	(5)	(5)	(5)	(5)
1.	Dokter Gigi	3	3	3	3	3
2.	Dokter Umum	4	6	5	5	2
3.	Dokter Spesialis	0	0	0	0	16
4.	Penilik Kesehatan	0	0	0	0	11
5.	Perawat	21	23	30	30	29
6.	Bidan	20	19	22	22	22
7.	Tenaga Kesehatan / Administrasi	25	32	51	51	55
8.	Dukun Bayi Terlatih	0	0	0	0	0
Jumlah		73	83	111	111	138

Sumber : Rekap Jumlah Puskesmas se Kecamatan Trenggalek

Tabel 4.82 Jumlah Fasilitas Kesehatan Puskesmas di Kecamatan Trenggalek 2015 - 2019

No	Fasilitas Kesehatar	2015	2016	2017	2018	2019
(1)	(2)	(4)		(5)	(5)	(5)
1.	Rumah Sakit	4	4	4	4	4
2.	Pukesmas	2	2	2	4	2
3.	Pustu	5	5	5	5	5
4.	BKIA	11	11	11	1	18
5.	Klinik	3	3	3	6	3
6.	Apotek	8	8	7	7	10
7.	Polindes	2	2	2	2	2
8.	Ponkesdes	5	5	5	5	5
9.	Pokesdes	13	13	13	13	12
10.	Posyandu	85	85	85	85	85
Jumlah		138	138	137	132	146

Sumber : Rekap Jumlah Puskesmas se Kecamatan Trenggalek

Tabel 4.83 Pemanfaatan Pelayanan Kesehatan Menurut Status Bayar per Bulan di Puskesmas Kecamatan Trenggalek, 2019

No.	Bulan	Bayar	Gratis		BPJS
			Kartu Sehat/ JAMDA	Lainnya	
(1)	(2)	(3)	(4)	(5)	(6)
1.	Januari	2.222	234	60	2.617
2.	Pebruari	2.116	194	50	2.471
3.	Maret	2.307	177	18	2.542
4.	April	1.882	55	135	2.563
5.	Mei	2.041	49	136	2.251
6.	Juni	1.595	42	108	1.892
7.	Juli	1.966	59	157	2.754
8.	Agustus	1.825	65	201	2.294
9.	September	1.868	63	172	2.670
10.	Oktober	1.875	66	157	2.470
11.	Nopember	1.936	42	156	2.467
12.	Desember	2.027	51	182	2.643
Jumlah		23.660	1.097	1.532	29.634

Sumber : Rekap Jumlah Puskesmas se Kecamatan Trenggalek

Tabel 4.84 Pemanfaatan Pelayanan Kesehatan Menurut Jenis Pelayanan dan Jumlah Hari Rawat per Bulan di Puskesmas Kecamatan Trenggalek 2019

	Bulan	Jenis Pelayanan				Jumlah Hari Rawat
		BP	Gigi	KIA	Lainnya	
(1)		(2)	(3)	(4)	(5)	(6)
1	Januari	2.977	405	1.100	521	0
2	Februari	2.990	389	1.067	430	0
3	Maret	3.350	832	1.019	503	0
4	April	2.591	1.728	992	556	0
5	Mei	2.786	335	971	470	0
6	Juni	1.844	314	642	398	0
7	Juli	2.807	411	1.124	525	0
8	Agustus	2.576	349	929	462	0
9	September	2.775	775	1.063	527	0
10	Oktober	2.629	1.065	1.068	482	0
11	Nopember	2.573	434	1.025	498	0
12	Desember	2.806	477	1.037	518	0
Jumlah		32.704	7.514	12.037	5.890	0

Sumber : Rekap Jumlah Puskesmas se Kecamatan Trenggalek

Tabel 4.85 Jumlah Kunjungan Menurut Kelompok Umur per Bulan di Puskesmas Kecamatan Trenggalek 2019

Bulan	Kelompok Umur				Total Kunjungan
	< 1 th	1 - 4 th	5 - 15 th	> 15 th	
(1)	(2)	(3)	(4)	(5)	(6)
1 Januari	230	297	660	3.816	5.003
2 Februari	202	435	865	3.374	4.876
3 Maret	408	563	877	3.856	5.704
4 April	473	663	893	3.838	5.867
5 Mei	377	283	533	3.369	4.562
6 Juni	192	166	390	2.450	3.198
7 Juli	354	434	497	3.582	4.867
8 Agustus	297	239	458	3.322	4.316
9 September	531	595	646	3.368	5.140
10 Oktober	301	546	690	3.707	5.244
11 Nopember	293	415	685	3.137	4.530
12 Desember	296	417	861	3.264	4.838
Jumlah	3.954	5.053	8.055	41.083	58.145

Sumber : Rekap Jumlah Puskesmas se Kecamatan Trenggalek

Tabel 4.86 Jumlah Kelahiran Berdasarkan Penolong Per Bulan di Puskesmas Kecamatan Trenggalek Tahun 2019

Bulan	Medis	Non Medis / Dukun Bayi	Jumlah
(1)	(2)	(3)	(4)
1 Januari	57	0	57
2 Februari	52	0	52
3 Maret	66	0	66
4 April	63	0	63
5 Mei	53	0	53
6 Juni	59	0	59
7 Juli	61	0	61
8 Agustus	73	0	73
9 September	60	0	60
10 Oktober	48	0	48
11 Nopember	62	0	62
12 Desember	64	0	64
Jumlah	718	0	718

Sumber : Rekap Jumlah Puskesmas se Kecamatan Trenggalek

Tabel 4.87 Banyaknya Kunjungan Ibu Hamil, Bayi dan Anak di Puskesmas Kecamatan Trenggalek Tahun 2015-2019

Uraian	2015	2016	2017	2018	2019
(1)	(2)	(3)	(4)	(5)	(6)
1. Ibu Hamil	1.078	860	876	822	856
2. Bayi	3.340	693	748	739	722
3. Anak	2.800	2.640	2.729	2.378	2.795
Jumlah	7.218	4.193	4.353	3.939	4.373

Sumber : Rekap Jumlah Puskesmas se Kecamatan Trenggalek

**Tabel 4.88 Petugas Kesehatan Menurut Desa Dan Profesinya
Tahun 2019**

	Desa	Dokter	Bidan	Mantri Kesehat an	Dukun Pijat	Dukun Bayi	Petugas Kesehat an
	(1)	(2)	(3)	(4)	(5)	(6)	(7)
1	Karangsoko	2	1
2	Sambirejo	0	1
3	Kelutan	0	3
4	Tamanan	1	3
5	Ngantru	4	3
6	Sumbergedong	3	1
7	Surodakan	3	3
6	Rejowinangun	1	1
9	Parakan	0	2
10	Ngares	1	2
11	Sumberdadi	0	1
12	Sukosari	0	1
13	Dawuhan	0	2
Jumlah		15	24	0	0	0	0

Sumber : Profil Desa

**Tabel 4.89 Fasilitas Kesehatan Menurut Desa dan Jenisnya
Tahun 2019**

No	Desa	Puskesmas/ Puskesmas Pembantu	Poliklinik / Balai Pengobatan	Polindes/ Poskesdes/ Ponskesdes	Posyandu
(1)		(2)	(3)	(4)	(5)
1	Karangsoko	1	0	0	9
2	Sambirejo	0	0	1	5
3	Kelutan	2	0	0	7
4	Tamanan	1	0	0	8
5	Ngantru	0	0	1	9
6	Sumbergedong	1	1	0	8
7	Surodakan	1	1	0	10
6	Rejowinangun	1	0	0	3
9	Parakan	0	0	1	6
10	Ngares	1	0	0	6
11	Sumberdadi	0	0	1	5
12	Sukosari	1	0	0	4
13	Dawuhan	0	0	1	6
Jumlah		9	2	5	86

Sumber : Profil Desa

Tabel 4.90 Pasangan Usia Subur (PUS) dan Akseptor KB Lestari Menurut Alat Kontrasepsi yang Digunakan, 2015 -2019

No.	Uraian	2015	2016	2017	2018	2019
(1)	(2)	(3)	(4)	(5)	(6)	(7)
1.	P U S	10.535	10.482	11.578	11.951	12.007
2.	Akseptor KB Lestari	8.192	5.940	8.509	9.189	8.189
	- IUD	531	561	734	799	723
	- MOP	36	47	38	40	1.317
	- MOW	288	340	321	360	632
	- Inplan	682	309	833	885	319
	- Suntik	4.893	3.232	4.711	4.865	36
	- PIL	1.521	1.329	1.386	1.430	839
	- Kondom	241	122	486	810	4.323
3.	Persentase R. 2 Terhadap R. 1	77,76	56,67	73,49	76,89	68,20

Sumber : PLKB Kec Trenggalek

Tabel 4.91 Target Pencapaian Akseptor KB Baru Menurut Alat Kontrasepsi yang Digunakan, 2019

No	Uraian	IUD	MOP	MOW	Inplan	Suntik	Pil	Kondom	Jml
(1)	(2)	(3)	(4)	(5)	(6)	(7)	(8)	(9)	(10)
1	Karangsoko	14	1	4	13	148	16	33	229
2	Sambirejo	9	-	3	13	64	14	36	139
3	Kelutan	8	-	3	13	65	14	36	139
4	Tamanan	8	-	4	15	93	15	36	171
5	Ngantru	8	-	3	15	88	15	35	164
6	Sumbergedon	12	-	3	14	90	14	35	168
7	Surodakan	13	-	3	15	96	15	37	179
8	Rejowinangun	8	-	4	14	63	14	36	139
9	Parakan	9	-	4	14	95	14	39	175
10	Ngares	9	-	4	14	61	14	36	138
11	Sumberdadi	8	-	3	15	56	15	39	136
12	Sukosari	9	-	3	14	54	14	38	132
12	Dawuhan	8	-	4	14	94	14	36	170
Jumlah		123	1	45	183	1.067	188	472	2.079

Sumber : PLKB Kec Trenggalek

Tabel 4.92 Realisasi Pencapaian Akseptor KB Baru Menurut Alat Kontrasepsi, 2019

No	Desa	IUD	MOP	MOW	Inplan	Suntik	Pil	Kondom	Jml
(1)	(2)	(3)	(4)	(5)	(6)	(7)	(8)	(9)	
1	Karangsoko	9	-	1	14	9	1	15	49
2	Sambirejo	2	-	-	8	7	1	6	24
3	Kelutan	6	-	-	5	10	2	2	25
4	Tamanan	4	-	2	5	13	3	10	37
5	Ngantru	6	-	-	4	15	4	11	40
6	Sumbergedong	4	-	1	3	15	3	18	44
7	Surodakan	3	-	1	3	15	-	14	36
6	Rejowinangun	2	-	1	7	4	1	4	19
9	Parakan	-	-	2	5	14	1	11	33
10	Ngares	3	-	2	-	6	-	20	31
11	Sumberdadi	7	-	-	9	41	-	2	59
12	Sukosari	6	-	1	11	19	2	13	52
13	Dawuhan	1	-	-	-	6	-	11	18
Jumlah		53	0	11	74	174	18	137	467

Sumber : PLKB Kec Trenggalek

Tabel 4.93 Realisasi Pencapaian Akseptor KB Lestari Aktif Menurut Alat Kontrasepsi yang Digunakan, 2019

No	Uraian	IUD	PIL	Kondo m	MOW	MOP	Inplan	Suntik	Jml
(1)	(2)	(3)	(4)	(5)	(6)	(7)	(9)	(8)	(10)
	Karangsoko	82	174	66	62	12	58	511	965
	Sambirejo	74	12	27	17	-	64	227	421
	Kelutan	68	49	51	20	4	70	286	548
	Tamanan	64	190	70	33	1	29	244	631
	Ngantru	91	108	72	31	1	21	335	659
	Sumbergedon	68	78	62	37	5	27	438	715
	Surodakan	153	131	78	22	1	33	404	822
	Rejowinangun	19	69	20	10	2	22	302	444
	Parakan	17	260	37	9	-	30	327	680
	Ngares	19	93	51	19	-	30	332	544
	Sumberdadi	32	14	20	26	-	342	131	565
	Sukosari	19	53	42	22	4	84	278	502
	Dawuhan	17	86	36	11	6	29	508	693
	Jumlah	723	1.317	632	319	36	839	4.323	8.189

Sumber : PLKB Kec Trenggalek

Tabel 4.94 Jumlah PUS dan WUS per Desa di Kecamatan Trenggalek Tahun 2019

No	Desa	PUS	WUS
(1)	(2)	(3)	(4)
1	Karangsoko	1.420	2.129
2	Sambirejo	622	1.035
3	Kelutan	834	1.292
4	Tamanan	920	1.443
5	Ngantru	972	1.595
6	Sumbergedong	1.059	1.742
7	Surodakan	1.231	1.994
6	Rejowinangun	669	926
9	Parakan	1.000	1.618
10	Ngares	798	1.124
11	Sumberdadi	758	994
12	Sukosari	695	890
13	Dawuhan	1.029	1.381
Jumlah		12.007	18.163

Sumber : PLKB Kec Trenggalek

**Tabel 4.95 Jumlah Keluarga Sejahtera
2019**

No	Desa	Pra Sejahtera	Sejahtera	
			I	II
(1)	(2)	(3)	(4)	(5)
1	Karangsoko			
2	Sambirejo			
3	Kelutan			
4	Tamanan			
5	Ngantru			
6	Sumbergedong			
7	Surodakan			
6	Rejowinangun			
9	Parakan			
10	Ngares			
11	Sumberdadi			
12	Sukosari			
13	Dawuhan			
Jumlah				

Sumber : PLKB Kec Trenggalek

*) Tidak ada Data, sudah tidak sesuai dengan pendataan

**Tabel 4.96 Jumlah Penyandang Cacat Menurut Desa / Kelurahan
Kec.Trenggalek Tahun 2019**

No	Desa	Jumlah Orang
(1)	(2)	(3)
1	Karangsoko	21
2	Sambirejo	10
3	Kelutan	27
4	Tamanan	63
5	Ngantru	17
6	Sumbergedong	6
7	Surodakan	12
8	Rejowinangun	13
9	Parakan	17
10	Ngares	14
11	Sumberdadi	9
12	Sukosari	11
13	Dawuhan	39
Jumlah		259

Sumber : Kantor Kecamatan Trenggalek

Tabel 4.97 Banyaknya Permasalahan Kesejahteraan Sosial Dirinci Menurut Desa / Kelurahan Kec.Trenggalek Tahun 2019

No	Desa	Penyandang Cacat	Bekas Sakit Jiwa	Bekas Sakit Kusta
(1)	(2)	(3)	(4)	(5)
1	Karangsono	70	0	0
2	Sambirejo	13	0	0
3	Kelutan	9	3	0
4	Tamanan	62	0	0
5	Ngantru	23	4	0
6	Sumbergedong	24	0	0
7	Surodakan	2	4	0
8	Rejowinangun	7	1	0
9	Parakan	18	0	0
10	Ngares	34	0	0
11	Sumberdadi	17	4	0
12	Sukosari	25	0	0
13	Dawuhan	26	6	0
Jumlah		330	22	0

Sumber : Kantor Kecamatan Trenggalek

Tabel 4.98 Jumlah Penyandang Cacat Menurut Jenisnya 2019

No	Desa	Tuna/Cacat						Ganda
		Netra	Rungu	Wicara	Tubuh	Mental		
(1)	(2)	(3)	(4)	(5)	(6)	(7)	(8)	
1	Karangsoko	26	3	1	9	13	18	
2	Sambirejo	4	2	2	0	5	0	
3	Kelutan	3	0	0	5	0	1	
4	Tamanan	8	4	4	20	26	0	
5	Ngantru	2	6	6	7	2	0	
6	Sumbergedong	3	1	1	4	14	1	
7	Surodakan	0	0	0	0	2	0	
		1	1	1	0	4	0	
8	Rejowinangun							
9	Parakan	1	2	3	7	5	0	
		3	7	6	4	14	0	
10	Ngares							
11	Sumberdadi	5	0	3	5	3	1	
		2	4	2	9	7	1	
12	Sukosari							
13	Dawuhan	1	9	9	4	3	0	
Jumlah		59	39	38	74	98	22	

Sumber : KUA Kecamatan Trenggalek

Tabel 4.99 Jumlah Penyandang Cacat Menurut Jenisnya 2019

No.	Jenis Cacat	Jumlah / Orang
(1)	(2)	(3)
1.	Tuna Netra	59
2.	Tuna Rungu	39
3.	Tuna Wicara	38
4.	Cacat Tubuh	74
5.	Cacat Mental	98
6.	Cacat Ganda	22
Jumlah		330

Sumber : Kantor Kecamatan Trenggalek

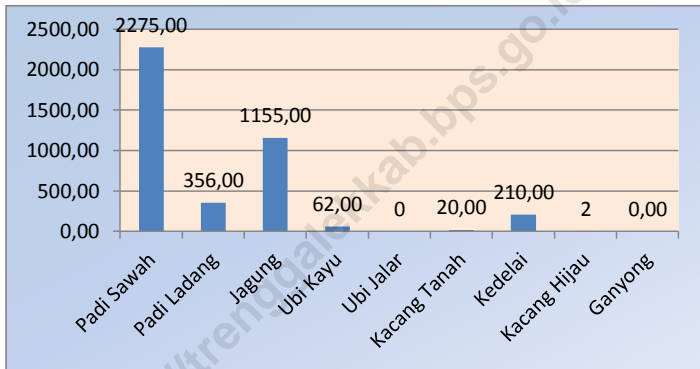
5

Pertanian

Agricultural



Grafik 5.1
Luas Panen Tanaman Bahan Makanan (Ha)



Sumber/Source: BPS, Statistik Pertanian Hortikultura SPH-SBS/BPS-Statistics Indonesia, Agricultural Statistic for Horticulture SPH-SBS

**Tabel 5.1 Luas Tanah Menurut Penggunaan (Ha)
2015 - 2019**

No.	Jenis Tanah	Tahun				
		2015	2016	2017	2018	2019
(1)	(2)	(3)	(4)	(5)	(6)	(7)
1.	Tanah Sawah	1.077	1.186	1.186	1.186	1.186
2.	Tanah Kering :	5.809	5.700	5.700	5.700	5.700
	- Tanah Tegal / Ladang	903	794	794	794	794
	- Tanah Perkebunan Rakyat	26	26	26	26	26
	- Tanah Bangunan dan Sekitarnya	230	1.954	1.954	1.954	1.954
	- Tanah lain-lain	1.954	230	230	230	230
	- Tanah Hutan Negara	2.696	2.696	2.696	2.696	2.696
	Jumlah	6.886	6.886	6.886	6.886	6.886

Sumber : Mantri Tani / Podes

Tabel 5.2 Luas Sawah Menurut Jenis Pengairan (Ha)
2019

No	Desa	Teknis	Setengah Teknis	Sederhana PU	Non PU	Tadah Hujan	Jumlah
(1)	(2)	(3)	(4)	(5)	(6)	(7)	(8)
1	Karangsoko	-	-	-	-	120	120
2	Sambirejo	-	-	-	-	95	95
3	Kelutan	-	-	-	-	97	97
4	Tamanan	-	7,45	-	-	44,05	51,5
5	Ngantru	33,15	13,85	-	-	20	67
6	Sumbergedong	115	-	-	-	3	118
7	Surodakan	137	-	-	-	3	140
6	Rejowinangun	-	10	-	-	23	33
9	Parakan	-	-	-	-	124	124
10	Ngares	-	-	-	-	38	38
11	Sumberdadi	-	-	-	-	46	46
12	Sukosari	-	-	-	-	99	99
13	Dawuhan	-	-	-	-	97	97
Jumlah		285	31	0	0	809	1.126

Sumber : Mantri Tani Kec Trenggalek.

**Tabel 5.3 Luas Tanah Kering Menurut Penggunaan (Ha)
2019**

No.	Desa	Diusahakan Untuk Pertanian	Tidak diusahakan Untuk Pertanian	Tanah Hutan Negara / Rakyat	Jumlah
(1)	(2)	(3)	(4)	(5)	(6)
1	Karangsono	80	67	148	295
2	Sambirejo	17	69	99	185
3	Kelutan	17	56	-	73
4	Tamanan	34	71	27	132
5	Ngantru	67	70	221	358
6	Sumbergedong	3	44	-	47
7	Surodakan	12	109	55	176
6	Rejowinangun	58	28	162	248
9	Parakan	126	81	419	626
10	Ngares	127	44	341	512
11	Sumberdadi	175	46	621	842
12	Sukosari	49	44	241	334
13	Dawuhan	138	63	388	589
Jumlah		903	792	2.722	4.417

Sumber : Mantri Tani Kec Trenggalek.

**Tabel 5.4 Sarana Produksi dan Pengairan
2015-2019**

No	Sarana	Jumlah				
		2015	2016	2017	2018	2019
(1)	(2)	(3)	(4)	(5)	(6)	(7)
1.	Kios KUD	1	1	1	1	1
2.	Kios Non KUD	11	11	10	10	9
3.	Dam	4	4	4	4	4
4.	Cek Dam	6 22	6 22	6 22	6 22	
5.	Pompa Air	112	112	161	161	165
6.	Diesel Air	5	5	5	5	5

Sumber : Mantri Tani Kec Trenggalek.

**Tabel 5.5 Kelembagaan Pertanian
2019**

No	Lembaga	Jumlah
(1)	(2)	(3)
1	Usaha pelayanan Jasa Alsintan (UPJA)	
2	Kelompok Tani (POKTAN)	42
3	Gabungan Kelompok Tani (GAPOKTAN)	13
4	KUD / Koperasi Tani	1
5	Kios Sarana Produksi Pertanian (SAPROTAN)	9
6	Kelompok Penangkar Benih	2
7	Regu Pengendali Hama	5

Sumber : Mantri Tani Kec Trenggalek.

**Tabel 5.6 Alat-alat Pertanian Yang Masih Dapat Digunakan
2015-2019**

No	Jenis Alat	Jumlah				
		2015	2016	2017	2018	2019
(1)	(2)	(3)	(4)	(5)	(6)	(7)
1.	Pengolah Tanah	18	89	89	92	92
	- Traktor Roda 2	18	89	89	91	91
	- Traktor Roda 4	-	-	-	1	1
2.	Alat Tanam Padi		3	3		
3.	Pemberantas Jasad	509	540	540	447	447
	- Hand Spryer	509	540	540	447	447
	- Emposan	-				
4.	Pengairan		161	161		
	-Pompa Air		161	161	165	165
5.	Pemanenan		331	331	331	331
	-Sabit Bergerigi		313	313	313	313
	-Pemotong Pada Tipe Gendong		15	15	6	6
	-Rice Combine Harvester Kecil		3	3	3	3
6.	Perontokan / Pemipilan	115	126	126	123	123
	- Perontok Padi	115	116	116	116	116
	-Pemipil Jagung		2	2	2	2
	-Perontok Multiguna		8	8	5	5
7.	Pembersih		2	2	4	4
	Pembersih Gabah		2	2	4	4
8.	Pengering		1	1		
	- Pengering Padi	-	1	1	-	-
9.	-Penggilingan	30	37	37	35	35
	-Penggiling Padi kecil	28	28	28	26	26
	-Penggiling Padi Menengah	2	7	7	7	7
	-Penggiling Padi Besar		2	2	2	2
10	Pembuatan Pupuk Organik		5	5	5	5
	-Alat pembuat Pupuk Organik		5	5	5	5

Sumber : Mantri Tani Kec Trenggalek.

**Tabel 5.7 Luas Areal Perkebunan Menurut Jenis Tanaman (Ha)
2015-2019**

No	Jenis Tanaman	Luas (Ha)				
		2015	2016	2017	2018	2019
(1)	(2)	(3)	(4)	(5)	(6)	(7)
01.	Cengkeh	25,75	25,75	39,56	39,56	39,56
02.	Kelapa	393,25	393,25	88,75	88,75	88,75
03.	Kopi	4,5	4,5	8,4	8,4	8,4
04.	Kapuk Randu	4,5	4,5	3,2	3,2	3,2
05.	Vanili	-	-			
06.	Kapulogo	160	160			
07.	Kencur	1200	1200	30	30	30
08.	Jahe	150	150	54	54	54
09.	Kunyit	1600	1600	229	229	229
		2525	2525			
10.	Laos	600	600	137	137	137
11	Tebu			1680	1680	1680
Jumlah		6.663	6.663	450	450	450

Sumber : Mantri Tani Kec Trenggalek.

**Tabel 5.8 Luas Hutan Menurut Fungsi Hutan Dan Reboisasi (Ha)
2015-2019**

No	Uraian	Luas (Ha)				
		2015	2016	2017	2018	2019
(1)	(2)	(3)	(4)	(5)	(6)	-7
01.	Luas Hutan	2505,4	2505,4	2505,4	2505,4	2505,4
	- Lindung	211,6	211,6	211,6	211,6	211,6
	- produksi	1849,4	1849,4	1849,4	1849,4	1849,4
	- Wisata	-	-	-	-	-
	- Lainnya	300,2	300,2	300,2	300,2	300,2
02.	Reboisasi	144,2	144,2	144,2	144,2	144,2
	Jumlah	5010,8	5010,8	5010,8	5010,8	5010,8

Sumber : Mantri Tani Kec Trenggalek.

**Tabel 5.9 Luas Panen Tanaman Bahan Makanan (Ha)
2015-2019**

No	Jenis Tanaman	2015	2016	2017	2018	2019
(1)	(2)	(3)	(4)	(5)	(6)	(7)
1.	Padi Sawah	3039	2918,3	2918,3	2516,6	2275,00
2.	Padi Ladang	900	401	401	257	356,00
3.	Jagung	782	549,7	549,7	819,4	1155,00
4.	Ubi Kayu	750	1500	1500	300	62,00
5.	Ubi Jalar	0	0	0	0	0
6.	Kacang Tanah	40	4	4	5	20,00
7.	Kedelai	392	164,5	164,5	595,7	210,00
8.	Kacang Hijau	0	0	0	0	2
9.	Ganyong	0	20	20	20	0,00
Jumlah		5.903	5.558	5.558	4.514	4.080

Sumber : Mantri Tani Kec Trenggalek.

**Tabel 5.10 Produksi Tanaman Bahan Makanan Per Ha (Kwintal)
2015-2019**

No	Jenis Tanaman	Bentuk Produksi	Jumlah (Ton)				
			2015	2016	2017	2018	2019
(1)	(2)	(3)	(4)	(5)	(6)	(7)	(8)
1.	Padi Sawah	GKP	2230,0	620,6	620,6	3280,0	1425,1
2.	Padi Ladang	GKP	63,0	42,4	42,4	20,7	150,8
3.	Jagung	Ontg Bsh Tnp Kulit	62,0	64,7	64,7	53,7	747,8
4.	Ubi Kayu	Ubi Basah Berkulit	202,3	245,6	245,6	160,5	3018,8
5.	Ubi Jalar	Ubi Basah - Berkulit	-	-	-	58,0	58,0
6.	Kacang Tanah	Glondong Basah	13,8	14,4	14,4	11,8	2,8
7.	Kedelai	Polong Basah	15,0	19,4	19,4	10,7	22,5
8.	Kacang Hijau	Polong Basah	-	-	-	5,64	2,0
Jumlah			2586,1	1007,2	1007,2	3595,4	5427,9

Sumber : Mantri Tani Kec Trenggalek.

Tabel 5.11 Luas Tanam Per Sub Round Tanaman Padi Sawah Kecamatan Trenggalek Tahun 2019

No.	Sub Round	Luas Tanam (Ha)
(1)	(2)	(3)
01.	Januari s/d April	1.166,00
02.	Mei s/d Agustus	736,00
03.	September s/d Desember	154,00
	Januari s/d Desember	2.056,00

Tabel 5.12 Luas Panen, Produktivitas Dan Produksi Per Sub Round Tanaman Padi Sawah Kecamatan Trenggalek Tahun 2017

No.	Sub Round	Luas Panen (Ha)	Produktivitas (Ku/Ha)	Produksi (Kwintal)
(1)	(2)	(3)	(4)	(5)
01.	Januari s/d April	865,00	62,59	5.414,04
02.	Mei s/d Agustus	1.184,00	62,94	1.422,44
03.	September s/d Desember	226,00	62,39	14.193,73
	Januari s/d Desember	2.275,00	62,64	14.250,60

Sumber : Mantri Tani Kec Trenggalek.

Tabel 5.13 Luas Tanam Per Sub Round Tanaman Padi Ladang Kecamatan Trenggalek Tahun 2019

No.	Sub Round	Luas Tanam (Ha)
(1)	(2)	(3)
01.	Januari s/d April	0,00
02.	Mei s/d Agustus	0,00
03.	September s/d Desember	115,00
	Januari s/d Desember	115,00

Tabel 5.14 Luas Panen, Produktivitas Dan Produksi Per Sub Round Tanaman Padi Ladang Kecamatan Trenggalek Tahun 2017

No.	Sub Round	Luas Panen (Ha)	Produktivitas (Ku/Ha)	Produksi (Kwintal)
(1)	(2)	(3)	(4)	(5)
01.	Januari s/d April	356,00	42,37	1508,37
02.	Mei s/d Agustus	0,00	0,00	0,00
03.	September s/d Desember	0,00	0,00	0,00
	Januari s/d Desember	356,00	42,37	1508,37

Sumber : Mantri Tani Kec Trenggalek.

Tabel 5.15 Luas Tanam Per Sub Round Tanaman Palawija (Jagung) Kecamatan Trenggalek Tahun 2019

No.	Sub Round	Luas Tanam (Ha)
(1)	(2)	(3)
01.	Januari s/d April	208,00
02.	Mei s/d Agustus	513,00
03.	September s/d Desember	771,00
	Januari s/d Desember	1.492,00

Tabel 5.16 Luas Panen, Produktivitas Dan Produksi Per Sub Round Tanaman Palawija (Jagung) Kecamatan Trenggalek Tahun 2017

No.	Sub Round	Luas Panen (Ha)	Produktivitas (Ku/Ha)	Produksi (Ton)
(1)	(2)	(3)	(4)	(5)
01.	Januari s/d April	432,00	63,12	2726,78
02.	Mei s/d Agustus	224,00	53,38	1195,71
03.	September s/d Desember	499,00	77,73	3878,73
	Januari s/d Desember	1155,00	64,74	7477,86

Sumber : Mantri Tani Kec Trenggalek.

Tabel 5.17 Luas Tanam Per Sub Round Tanaman Palawija (Ubi Kayu) Kecamatan Trenggalek Tahun 2019

No.	Sub Round	Luas Tanam (Ha)
(1)	(2)	(3)
01.	Januari s/d April	405,00
02.	Mei s/d Agustus	0,00
03.	September s/d Desember	0,00
	Januari s/d Desember	405,00

Tabel 5.18 Luas Panen, Produktivitas Dan Produksi Per Sub Round Tanaman Palawija (Ubi Kayu) Kecamatan Trenggalek Tahun 2017

No.	Sub Round	Luas Panen (Ha)	Produktivitas (Ku/Ha)	Produksi (Ton)
(1)	(2)	(3)	(4)	(5)
01.	Januari s/d April	0,00	0,00	0,00
02.	Mei s/d Agustus	42,00	243,45	1022,49
03.	September s/d Desember	20,00	243,45	486,90
	Januari s/d Desember	62,00	486,90	3018,78

Sumber : Mantri Tani Kec Trenggalek.

Tabel 5.19 Luas Tanam Per Sub Round Tanaman Palawija (Kedelai) Kecamatan Trenggalek Tahun 2019

No.	Sub Round	Luas Tanam (Ha)
(1)	(2)	(3)
01.	Januari s/d April	0,00
02.	Mei s/d Agustus	210,00
03.	September s/d Desember	0,00
	Januari s/d Desember	210,00

Tabel 5.20 Luas Panen, Produktivitas Dan Produksi Per Sub Round Tanaman Palawija (Kedelai) Kecamatan Trenggalek Tahun 2017

No.	Sub Round	Luas Panen (Ha)	Produktivitas (Ku/Ha)	Produksi (Ton)
(1)	(2)	(3)	(4)	(5)
01.	Januari s/d April	0,00	0,00	0,00
02.	Mei s/d Agustus	0,00	0,00	0,00
03.	September s/d Desember	210,00	21,45	450,45
	Januari s/d Desember	210,00	10,73	225,23

Sumber : Mantri Tani Kec Trenggalek.

Tabel 5.21 Luas Tanam Per Sub Round Tanaman Palawija (Kacang Tanah) Kecamatan Trenggalek Tahun 2019

No.	Sub Round	Luas Tanam (Ha)
(1)	(2)	(3)
01.	Januari s/d April	5,00
02.	Mei s/d Agustus	0,00
03.	September s/d Desember	0,00
	Januari s/d Desember	5,00

Tabel 5.22 Luas Panen, Produktivitas Dan Produksi Per Sub Round Tanaman Palawija (Kacang Tanah) Kecamatan Trenggalek Tahun 2017

No.	Sub Round	Luas Panen (Ha)	Produktivitas (Ku/Ha)	Produksi (Ton)
(1)	(2)	(3)	(4)	(5)
01.	Januari s/d April	20,00	14,20	28,40
02.	Mei s/d Agustus	0,00	0,00	0,00
03.	September s/d Desember	0,00	0,00	0,00
	Januari s/d Desember	20,00	14,20	28,40

Sumber : Mantri Tani Kec Trenggalek.

Tabel 5.23 Luas Tanam Per Sub Round Tanaman Palawija (Kacang Hijau) Kecamatan Trenggalek Tahun 2019

No.	Sub Round	Luas Tanam (Ha)
(1)	(2)	(3)
01.	Januari s/d April	2,00
02.	Mei s/d Agustus	0,00
03.	September s/d Desember	0,00
	Januari s/d Desember	2,00

Tabel 5.24 Luas Panen, Produktivitas Dan Produksi Per Sub Round Tanaman Palawija (Kacang Hijau) Kecamatan Trenggalek Tahun 2017

No.	Sub Round	Luas Panen (Ha)	Produktivitas (Ku/Ha)	Produksi (Ton)
(1)	(2)	(3)	(4)	(5)
01.	Januari s/d April	0,00	0,00	0
02.	Mei s/d Agustus	2,00	10,20	2
03.	September s/d Desember	0,00	0,00	0
	Januari s/d Desember	2	10	2

Sumber : Mantri Tani Kec Trenggalek.

Tabel 5.25 Luas Tanam Per Sub Round Tanaman Palawija (talas) Kecamatan Trenggalek Tahun 2019

No.	Sub Round	Luas Tanam (Ha)
(1)	(2)	(3)
01.	Januari s/d April	0,00
02.	Mei s/d Agustus	0,00
03.	September s/d Desember	4,00
	Januari s/d Desember	4,00

Tabel 5.26 Luas Panen, Produktivitas Dan Produksi Per Sub Round Tanaman Palawija (Talas) Kecamatan Trenggalek Tahun 2017

No.	Sub Round	Luas Panen (Ha)	Produktivitas (Ku/Ha)	Produksi (Ton)
(1)	(2)	(3)	(4)	(5)
01.	Januari s/d April	0,00	0,00	0,00
02.	Mei s/d Agustus	7,00	102,00	71,40
03.	September s/d Desember	0,00	0,00	0,00
	Januari s/d Desember	7,00	102,00	71,40

Sumber : Mantri Tani Kec Trenggalek.

Tabel 5.27 Luas Tanam Per Sub Round Tanaman Palawija (Ganyong) Kecamatan Trenggalek Tahun 2019

No.	Sub Round	Luas Tanam (Ha)
(1)	(2)	(3)
01.	Januari s/d April	0,00
02.	Mei s/d Agustus	0,00
03.	September s/d Desember	0,00
	Januari s/d Desember	0,00

Tabel 5.28 Luas Panen, Produktivitas Dan Produksi Per Sub Round Tanaman Palawija (Ganyong) Kecamatan Trenggalek Tahun 2017

No.	Sub Round	Luas Panen (Ha)	Produktivitas (Ku/Ha)	Produksi (Ton)
(1)	(2)	(3)	(4)	(5)
01.	Januari s/d April	0,00	0,00	0,00
02.	Mei s/d Agustus	0,00	0,00	0,00
03.	September s/d Desember	0,00	0,00	0,00
	Januari s/d Desember	0,00	0,00	0,00

Sumber : Mantri Tani Kec Trenggalek.

**Tabel 5.29 Luas Panen Sayuran (m²)
2016-2019**

No	Jenis Sayuran	2017	2018	2019
(1)	(2)			
1.	Bayam	4	4	2
2.	Bawang Putih	0	0	0
3.	Bawang Merah	0	0	0
4.	Cabe Besar	1	1	3
5.	Cabe Rawit	2	2	7
6.	Jamur	0	0	0
7.	Kangkung	4	4	5
8.	Kacang Panjang	2	2	6
9.	Ketimun	0	0	2
10	Nangka Muda	0	0	0
11	Petcai/sawi	0	0	0
12	Tomat	0	0	0
13	Terong	1	1	4

Sumber : Mantri Tani Kec Trenggalek.

**Tabel 5.30 Produksi Sayuran (Kwintal)
Tiap Triwulanan 2019**

No	Jenis Sayuran	Jumlah (Kwintal)				
		Triwulan I	Triwulan II	Triwulan III	Triwulan IV	Jumlah
(1)	(2)	(3)	(4)	(5)	(6)	(7)
1.	Bayam	22	8	0	0	30
2.	Bawang Putih	0	0	0	0	0
3.	Bawang Merah	0	0	0	0	0
4.	Cabe Besar	13	56	28	15	112
5.	Cabe Rawit	70	110	105	50	335
6.	Jamur	0	0	0	0	0
7.	Kangkung	90	22	0	0	112
8.	Kacang Panjang	168	46	49	27	290
9.	Ketimun	0	0	0	0	0
10.	Nangka Muda	0	0	0	0	0
11.	Petcai/sawi	0	0	0	0	0
12.	Tomat	0	0	0	0	0
13.	Terong	0	0	0	0	0

Sumber : Mantri Tani Kec Trenggalek.

**Tabel 5.31 Produksi Buah-buahan (Kwintal)
Tiap Triwulanan 2019**

No	Jenis Buah- Buahan	Jumlah (Kwintal)				Jumlah
		Triwulan I	Triwulan II	Triwulan III	Triwulan IV	
(1)	(2)	(3)	(4)	(5)	(6)	(7)
1.	Alpukat	550,00		250,00	1.300,00	2.100,00
2.	Anggur	0,00	0,00	0,00	0,00	0,00
3.	Blimbing	61,00	81,00	125,00	46,00	313,00
4.	Duku	0,00	0,00	0,00	20,00	20,00
5.	Durian	0,00	0,00	0,00	450,00	450,00
6.	Jambu Air	0,00	0,00	8,00	4,00	12,00
7.	Jambu Biji	42,00	63,00	75,00	50,00	230,00
8.	Jeruk Besar	0,00	0,00	0,00	0,00	0,00
9.	Mangga	0,00	0,00	90,00	660,00	750,00
10.	Manggis	0,00	0,00	0,00	0,00	0,00
11.	Melon	0,00	0,00	0,00	0,00	0,00
12.	Mlinjo	203,00	215,00	180,00	162,00	760,00
13.	Nanas	0,00	0,00	0,00	0,00	0,00
14.	Nangka	74,00	0,00	130,00	360,00	564,00
15.	Pepaya	363,00	368,00	340,00	340,00	1.411,00
16.	Pisang	1.350,00	1.060,00	540,00	120,00	3.070,00
17.	Rambutan	58,00	0,00	0,00	24,00	82,00
18.	Salak	13,00	7,00	4,00	5,00	29,00
19.	Sawo	22,00	69,00	0,00	0,00	91,00
20.	Semangka	0,00	0,00	0,00	0,00	0,00
21.	Sirsak	5,00	6,00	34,00	16,00	61,00
22.	Sukun	144,00	120,00	48,00	125,00	437,00
23.	Jeruk Siam	0,00	0,00	12,00	0,00	12,00
24.	Markisa	0,00	0,00	0,00	0,00	0,00
25.	Petai	35,00	0,00	48,00	65,00	148,00
26.	Jengkol	0,00	0,00	0,00	0,00	0,00
Jumlah		2.920,00	1.989,00	1.884,00	3.747,00	10.540,00

Sumber : Mantri Tani Kec Trenggalek.

**Tabel 5.32 Produksi Buah-buahan (Kwintal)
2015-2019**

No	Jenis Buah-Buahan	Jumlah (Kwintal)				
		2015	2016	2017	2018	2019
(1)	(2)	(3)	(4)	(5)	(6)	(7)
1.	Alpukat	8.700	806	806	1.300	2.100
2.	Anggur	0	0	0	0	0
3.	Blimbing	240	167	167	46	313
4.	Duku	0	0	0	20	20
5.	Durian	100	1.100	1.100	450	450
6.	Jambu Air	2	7	7	4	12
7.	Jambu Biji	0	116	116	50	230
8.	Jeruk Besar	0	0	0	0	0
9.	Mangga	32.200	7.040	7.040	660	750
10.	Manggis	0	0	0	0	0
11.	Melon	0	0	0	0	0
12.	Mlinjo	596	634	634	162	760
13.	Nanas	0	0	0	0	0
14.	Nangka	370	435	435	360	564
15.	Pepaya	985	4.075	4.075	340	1.411
16.	Pisang	35.950	2.775	2.775	120	3.070
17.	Rambutan	-	0	0	24	82
18.	Salak	135	32	32	5	29
19.	Sawo	0	0	0	0	91
20.	Semangka	0	0	0	0	0
21.	Sirsak	0	0	0	16	61
22.	Sukun	648	772	772	125	437
23.	Jeruk Siam	0	0	0	0	12
24.	Markisa	0	0	0	0	0
25.	Petai	398	362	362	65	148
26.	Jengkol	0	0	0	0	0
Jumlah		80.324	18.321	18.321	3.747	10.540

Sumber : Mantri Tani Kec Trenggalek.

**Tabel 5.33 Luas Panen Tanaman Biofarmaka Per Triwulanan
2019**

No	Jenis Tanaman	Luas Panen (m2)				Jumlah
		Triwulan I	Triwulan II	Triwulan III	Triwulan IV	
(1)	(2)	(3)	(4)	(5)	(6)	
1.	Jahe	0	30.000	77.000	47.000	154.000
2.	Kencur	0	15.000	64.500	34.500	114.000
3.	Kunyit	0	20.000	100.300	50.300	170.600
4.	Lempuyang	0	25.000	70.700	35.700	131.400
5.	Lengkuas	0	20.000	61.000	36.000	117.000
6.	Temu Ireng	0	230	430	230	890
7.	Temu Kunci	0	500	1.000	500	2.000
8.	Temu Lawak	0	0	0	0	0
9.	Sambiloto	0	0	0	0	0
10.	Mahkota Dewa	0	0	0	2.700	2.700
11.	Mengkudu	0	0	1.080	0	1.080
12.	Kapulaga	0	0	0	0	0
13.	Temu Kuning	0	0	0	0	0
14.	Keji Beling	0	0	0	0	0
15.	Mahkota Dewa	0	0	815	0	815
Jumlah		0	110730	376010	206930	693670

Sumber : Mantri Tani Kec Trenggalek.

**Tabel 5.34 Produksi Tanaman Biofarmaka Per Triwulanan
2019**

No	Jenis Tanaman	Jumlah (kg)				Jumlah
		Triwulan I	Triwulan II	Triwulan III	Triwulan IV	
(1)	(2)	(3)	(4)	(5)	(6)	
1.	Jahe	0	150.000	110.000	77000	337.000
2.	Kencur	0	45.000	95.000	55000	195.000
3.	Kunyit	0	100.000	78.000	87500	265.500
4.	Lempuyang	0	100.000	75.000	100.500	275.500
5.	Lengkuas	0	130.000	62.000	60000	252.000
6.	Temu Ireng	0	220	443	440	1.103
7.	Temu Kunci	0	550	990	250	1.790
8.	Temu Lawak	0	0	0	0	0
9.	Sambiloto	0	0	0	0	0
10.	Mahkota Dewa	0	0	66.683	0	66.683
11.	Mengkudu	0	0	12.421	0	12.421
12.	Kapulaga	0	0	0	0	0
13.	Temu Kuning	0	0	0	0	0
14.	Keji Beling	0	0	0	0	0
15.	lidah buaya	0	0	0	8.200	8.200
Jumlah		0	525.770	500.537	388.890	1.415.197

Sumber : Mantri Tani Kec Trenggalek.

**Tabel 5.35 Produksi Tanaman Biofarmaka
2019**

No	Jenis Tanaman	Jumlah (kg)				
		2014	2015	2016	2017	2018
(1)	(2)	(3)	(4)	(5)	(6)	
1.	Jahe	35	360	100	77.000	337.000
2.	Kencur	25	300	170	55.000	195.000
3.	Kunyit	450	1684	280	87.500	265.500
4.	Lempuyang	1.100	0	0	0	275.500
5.	Lengkuas	245	800	275	60.000	252.000
6.	Temu Ireng	0	710	240	440	1.103
7.	Temu Kunci	920	0	0	0	1.790
8.	Temu Lawak	0	0	0	0	0
9.	Sambiloto	0	0	0	0	0
10.	Mahkota Dewa	1.198	0	0	0	66.683
11.	Mengkudu	0	0	0	0	12.421
12.	Kapulaga	0	0	0	0	0
13.	Temu Kuning	0	0	0	0	0
14.	Keji Beling	0	0	235	0	0
15.	lidah buaya	0	0	0	0	8.200
Jumlah		3.973	3.854	1.300	279.940	1.415.197

Sumber : Mantri Tani Kec Trenggalek.

**Tabel 5.36 Populasi Ternak per Desa
2019**

No	Desa	Ternak Besar			Ternak Kecil	
		Sapi	Kerbau	Kuda	Kambing	Domba
(1)	(2)	(3)	(4)	(5)	(6)	(7)
1	Karangsoko	204	-	-	534	47
2	Sambirejo	255	-	-	190	15
3	Kelutan	90	-	-	160	54
4	Tamanan	118	-	-	380	-
5	Ngantru	41	-	-	360	-
6	Sumbergedong	5	9	-	30	-
7	Surodakan	12	4	-	222	-
6	Rejowinangun	50	-	1	457	53
9	Parakan	250	-	2	1190	149
10	Ngares	246	5	-	1509	45
11	Sumberdadi	183	-	-	1678	51
12	Sukosari	209	-	4	51	94
13	Dawuhan	214	3	1	747	55
Jumlah		1.877	21	8	7.508	563

Sumber : Mantri Ternak Kecamatan Trenggalek

Economy

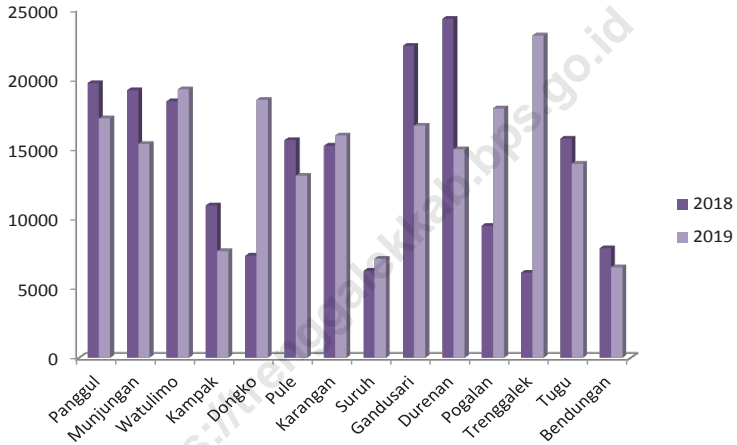


6

Ekonomi
Economy

Gambar 6.1
Figures

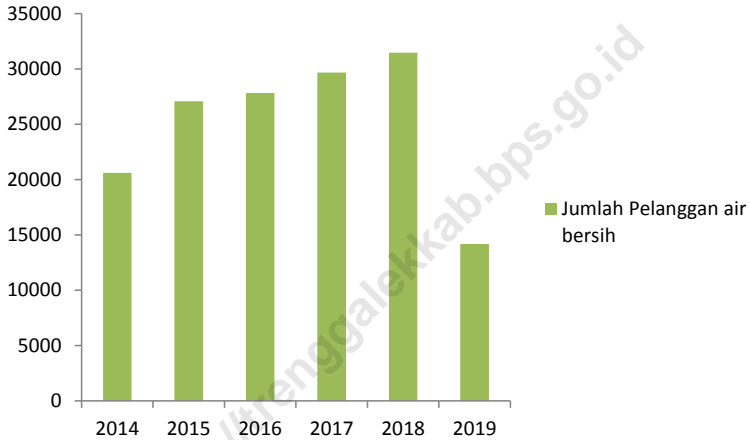
Jumlah Pelanggan Listrik menurut Kecamatan di Kabupaten Trenggalek, 2019



Sumber/Source : Berdasarkan Peraturan Menteri Dalam Negeri No. 66 Tahun 2011 tanggal 28 Desember 2011
Based on Minister Of Home Affairs Regulation No 66/2011, December 28, 2011

Gambar 6.2
Figures

Jumlah Pelanggan Air Bersih di Kabupaten Trenggalek, 2014-2019



Sumber/Source : Kantor PDAM Tirta Wening Kabupaten Kabupaten Trenggalek/ *Tirta Wening Regional Water Company Office of Kabupaten Trenggalek Regency*

Tabel 6.1 Rata-rata Harga yang Dibayar Petani Tahun 2015 - 2019

No.	Uraian	Satuan	Nilai (Rp)			
			2015	2016	2017	2018
-1	-2	-3	-4	-5	-6	-7
1.	Upah Mencangkul	5 Jam/Hari/Orang	75.000	75.000	75.000	75.000
2.	Upah Menanam	5 Jam/Hari/Orang	65.000	70.000	70.000	70.000
3.	Bibit Padi (Ceherang)	Kg	9.000	10.000	10.000	10.000
4.	Pupuk Urea	Kg	1.900	1.900	1.900	1.900
5.	Pupuk SP-36	Kg	2.300	2.300	2.300	2.300
6.	Pupuk NPK	Kg	2.300	2.300	2.300	2.300
7.	Pestisida / furadan	Kg	12.500	19.000	19.000	19.000
8.	Sewa traktor tangan	Ha	850.000	1.200.000	1.200.000	1.200.000
9.	Sabit	Buah	35.000	50.000	50.000	50.000
10.	Cangkul	Buah	55.000	60.000	60.000	60.000

Sumber : KSK Kec.Trenggalek

Tabel 6.2 Banyaknya Pasar Tradisional dan Pasar Moderen 2019

No.	Desa	Pasar			Pasar Moderen	
		Bangunan Permanen	Bangunan semi permanen	Tanpa Bangunan	Super Market	Mini Market
(1)	(2)	(3)		(4)	(5)	(6)
1	Karangsoko	1	-	-	-	-
2	Sambirejo	-	-	-	-	-
3	Kelutan	-	-	-	-	2
4	Tamanan	-	1	-	-	1
5	Ngantru	1	-	-	-	7
6	Sumbergedong	-	-	-	-	3
7	Surodakan	1	-	-	-	5
6	Rejowinangun	1	-	-	-	1
9	Parakan	-	-	-	-	-
10	Ngares	1	-	-	-	-
11	Sumberdadi	-	-	-	-	-
12	Sukosari	1	-	-	-	-
13	Dawuhan	-	-	-	-	1
Jumlah		6	1	0	0	20

Sumber : Podes 2019

Tabel 6.3
Banyaknya Toko Kelontong, Minimarket dan Kedai makanan

No.	Desa	Toko Kelontong	Minimarket	Kedai Makanan
(1)	(2)	(3)	(4)	(5)
1	Karangsoko	50	-	62
2	Sambirejo	30	-	9
3	Kelutan	45	2	155
4	Tamanan	27	1	21
5	Ngantru	60	7	93
6	Sumbergedong	87	3	75
7	Surodakan	99	5	59
8	Rejowinangun	28	1	22
9	Parakan	37	-	6
10	Ngares	80	-	31
11	Sumberdadi	28	-	2
12	Sukosari	23	-	4
13	Dawuhan	30	1	9
Jumlah		624	20	548

Sumber : Podes 2019

Tabel 6.4

Banyaknya Hotel, Penginapan dan Restoran Menurut Desa/Kelurahan

No.	Desa	Hotel	Penginapan	Restoran/Rumah Makan
(1)	(2)	(7)	(8)	(9)
1	Karangsoko	0	0	1
2	Sambirejo	0	0	0
3	Kelutan	0	0	3
4	Tamanan	0	0	0
5	Ngantru	4	0	6
6	Sumbergedong	1	1	1
7	Surodakan	0	0	3
8	Rejowinangun	0	0	0
9	Parakan	0	0	0
10	Ngares	0	0	0
11	Sumberdadi	0	0	0
12	Sukosari	0	0	0
13	Dawuhan	0	0	0
Jumlah		5	1	14

Sumber : Podes 2019

Tabel 6.5
Banyaknya Fasilitas Perbankan Menurut Desa/Kelurahan

No.	Desa	Bank Umum	Bank Perkreditan Rakyat
(1)	(2)	(10)	(11)
1	Karangsoko	0	0
2	Sambirejo	0	0
3	Kelutan	1	0
4	Tamanan	0	0
5	Ngantru	6	2
6	Sumbergedong	3	1
7	Surodakan	4	2
8	Rejowinangun	0	1
9	Parakan	0	0
10	Ngares	0	0
11	Sumberdadi	0	0
12	Sukosari	0	0
13	Dawuhan	0	0
Jumlah		14	6

Sumber : Podes 2019

<https://trenggalekkab.bps.go.id>

DATA

MENCERDASKAN BANGSA



**BADAN PUSAT STATISTIK
KABUPATEN TRENGGALEK**

Jln. Brigjen soetran Trenggalek, Telp (0355) 791432
<http://trenggalekkab.bps.go.id>
Email : bps3503@bps.go.id



#MencatatIndonesia