

KECAMATAN DAMAU DALAM ANGKA

2018

<http://talaudkab.bps.go.id>

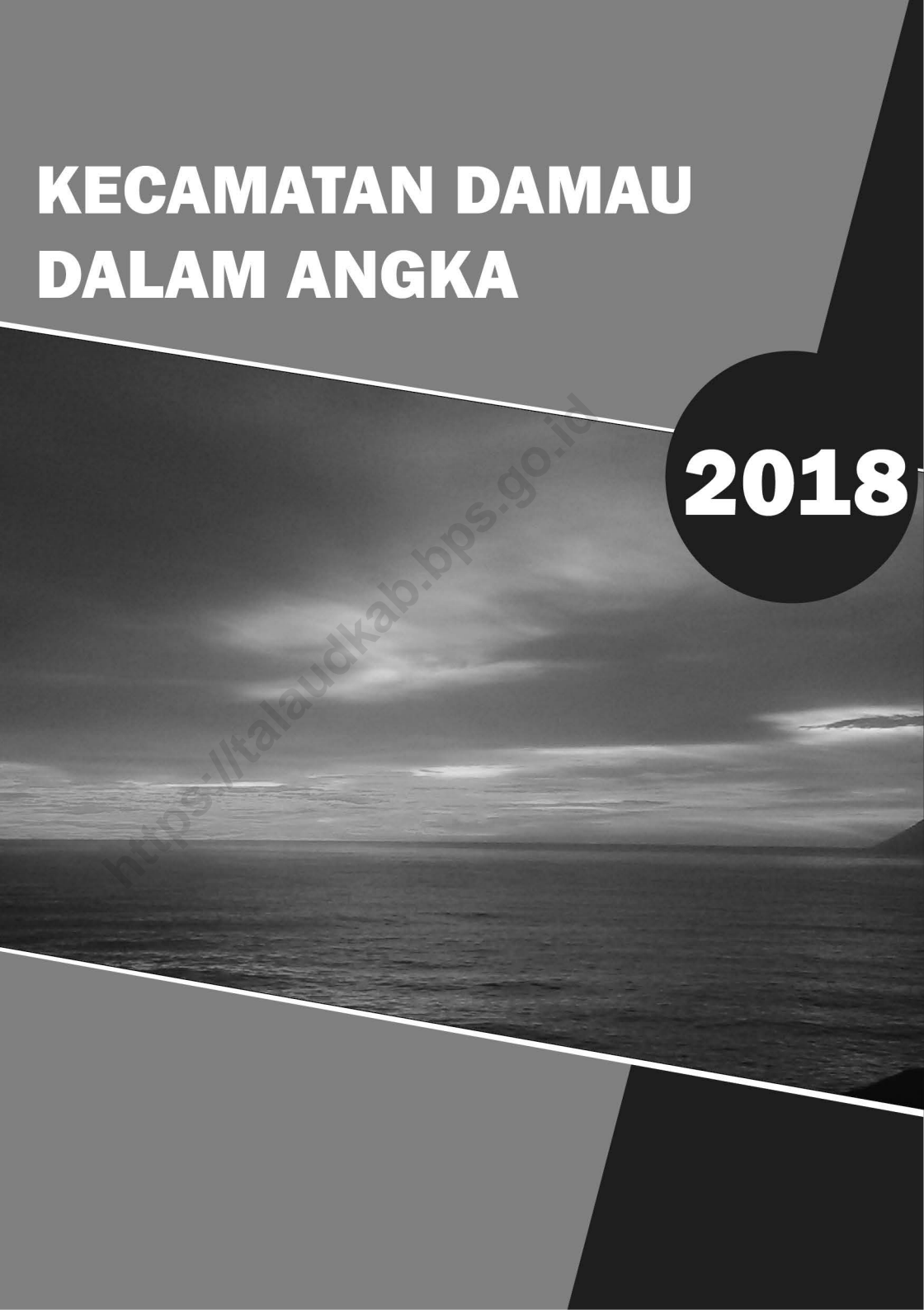


**BADAN PUSAT STATISTIK
KABUPATEN KEPULAUAN TALAUD**

KECAMATAN DAMAU DALAM ANGKA

2018

<https://talaudkab.bps.go.id>



Kecamatan Damau Dalam Angka 2018

I S S N : 2548-2653
Nomor Publikasi : 71040.1816
Katalog : 1102001.7104011

Ukuran Buku : 14,8 Cm X 21 Cm
Jumlah Halaman : xvi + 114 Halaman

Naskah :
Badan Pusat Statistik Kabupaten Kepulauan Talaud

Penyunting / Editor :
Badan Pusat Statistik Kabupaten Kepulauan Talaud

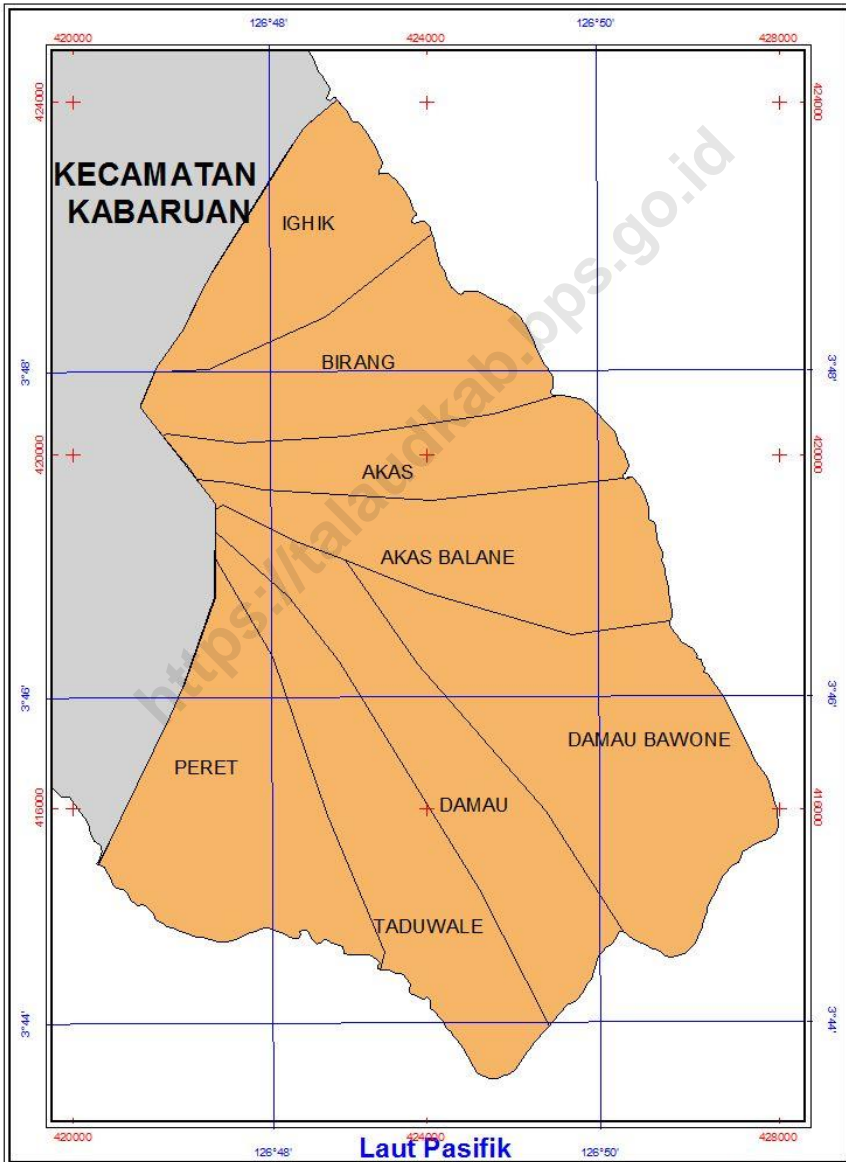
Desain Cover :
Seksi Integrasi Pengolahan dan Diseminasi Statistik

Diterbitkan oleh :
©BPS Kabupaten Kepulauan Talaud

Dicetak oleh :

Dilarang mengumumkan, mendistribusikan, mengomunikasikan, dan/atau menggandakan sebagian atau seluruh isi buku ini untuk tujuan komersial tanpa izin tertulis dari Badan Pusat Statistik

Kecamatan Damau



KATA SAMBUTAN

Saya menyambut dengan gembira penerbitan buku Kecamatan Damau Dalam Angka 2018. Tersedianya data yang akurat sangat membantu dalam perencanaan, pelaksanaan, penyediaan, dan pengawasan pembangunan.

Dengan tersedianya publikasi ini kita memiliki inventaris sumber data yang tepat dan sama sebagai potret kecamatan. Oleh karena itu, publikasi ini dapat dimanfaatkan sebagai bagian dari perencanaan secara sistematis, menyeluruh, dan terpadu.


Saya mengucapkan banyak terimakasih kepada penyusun publikasi Kecamatan Damau Dalam Angka 2018 yang telah membantu serta memberikan sumbangan pemikiran dan tenaga, sehingga publikasi ini dapat terselesaikan.

Akhirnya saya mengharapkan agar publikasi ini dapat terwujud secara berkesinambungan sehingga kita senantiasa mempunyai visi dan misi data yang sama, sekaligus dapat diinformasikan kepada masyarakat dan instansi yang memerlukannya.

Semoga buku ini bermanfaat bagi kita semua.

Melonguane, September 2018

Kepala Badan Pusat Statistik
Kabupaten Kepulauan Talaud



Janny Eduard Maliangkay, SE

KATA PENGANTAR

Dengan memanjatkan puji syukur kehadiran Allah yang Maha Kuasa, publikasi Kecamatan Damau Dalam Angka 2018 dapat terselesaikan dengan baik.

Kecamatan Damau Dalam Angka 2018 adalah publikasi tahunan yang menyajikan dan memberikan gambaran tentang keadaan geografis, ciri-ciri, dan keadaan sosial ekonomi penduduk, serta keadaan sosial perekonomian kecamatan.

Buku publikasi ini dapat terwujud berkat kerjasama dan bantuan dari berbagai pihak baik instansi pemerintah maupun swasta. Atas bantuannya disampaikan penghargaan dan ucapkan terimakasih yang sebesar-besarnya.

Pada kesempatan ini diucapkan terimakasih kepada Pemerintahan Kecamatan Damau atas perhatian serta kerjasamanya yang diberikan untuk penerbitan publikasi Kecamatan Damau Dalam Angka 2018.

Disadari bahwa publikasi ini banyak kekurangannya, saran dan kritik membangun dari berbagai pihak untuk perbaikan publikasi ini sangat kami harapkan.

Semoga penyajian data statistik dalam publikasi ini bermanfaat bagi kita semua.

Damau, September 2018

penyusun



Suryo Refli Ranto, SST

<https://talaudkab.bps.go.id>

DAFTAR ISI

Kata Pengantar	vii
Daftar Isi	ix
Daftar Tabel	x
Bab I Keadaan Geografis.....	1
Bab II Pemerintahan	5
Bab III Kependuduk dan Ketenagakerjaan	11
Bab IV Sosial	23
Bab V Pertanian	55
Bab VI Industri	89
Bab VII Perdagangan.....	95
Bab VIII Transportasi	99
Bab IX Keuangan dan Harga.....	109

DAFTAR TABEL

Tabel	Judul	Halaman
1.1	Letak Geografis Kecamatan Damau 2017	3
1.2	Luas Desa/Kelurahan di Kecamatan Damau 2017	4
2.1	Pejabat yang Pernah Memerintah di Kecamatan Damau 2017	7
2.2	Komposisi Personil Kantor Camat di Kecamatan Damau 2017	8
2.3	Nama Kepala Desa/Lurah dan Sekertaris Desa/Kelurahan di Kecamatan Damau 2017	9
2.4	Tipe Desa/Kelurahan, Status dan Jumlah Dusun/Lingkungan di Kecamatan Damau 2017	10
3.1	Jumlah Penduduk, Luas, dan Kepadatan Penduduk di Kecamatan Damau 2017	13
3.2	Penduduk Menurut Jenis Kelamin dan Sex Rasio di Kecamatan Damau 2017	14
3.3	Penduduk Menurut Jenis Kelamin dan Kelompok Umur di Kecamatan Damau 2017	15
3.4	Jumlah Dusun/Lingkungan, RumahTangga, Penduduk dan Penduduk per RumahTangga di Kecamatan Damau 2017	16
3.5	Banyaknya Kelahiran, Kematian dan Perpindahan Penduduk di Kecamatan Damau 2017	17
3.6	Banyaknya Pegawai Negeri Sipil Menurut Golongan di Kecamatan Damau 2017	18
3.7	Banyaknya Penduduk Menurut Mata Pencaharian di Kecamatan Damau 2017	19

3.8	Banyaknya Penduduk Menurut Agama dan Kepercayaan di Kecamatan Damau 2017	21
4.1	Banyaknya TK, Guru, dan Murid di Kecamatan Damau 2017	25
4.2	Banyaknya SD, Guru, dan Murid di Kecamatan Damau 2017	26
4.3	Banyaknya Gedung SD, Ruang Kelas, dan Kelas di Kecamatan Damau 2017	27
4.4	Banyaknya Murid SD Menurut Kelas di Kecamatan Damau 2017	28
4.5	Banyaknya SMP, Guru, dan Murid di Kecamatan Damau 2017	29
4.6	Banyaknya Gedung SMP, Ruang Kelas, dan Kelas di Kecamatan Damau 2017	30
4.7	Banyaknya Murid SMP Menurut Kelas di Kecamatan Damau 2017	31
4.8	Banyaknya SMA, Guru, dan Murid di Kecamatan Damau 2017	32
4.9	Banyaknya Gedung SMA, Ruang Kelas, dan Kelas di Kecamatan Damau 2017	33
4.10	Banyaknya Murid SMA Menurut Kelas di Kecamatan Damau 2017	34
4.11	Banyaknya SMK, Guru, dan Murid di Kecamatan Damau 2017	35
4.12	Banyaknya Gedung SMK, Ruang Kelas, dan Kelas di Kecamatan Damau 2017	36
4.13	Banyaknya Murid SMK Menurut Kelas di Kecamatan Damau 2017	37
4.14	Banyaknya Rumah Sakit, Puskesmas, Balai Pengobatan di Kecamatan Damau 2017	38
4.15	Banyaknya Tenaga Kesehatan di Kecamatan Damau 2017	39

4.16	Banyaknya Posyandu, Apotik, dan Toko Obat di Kecamatan Damau 2017	40
4.17	Banyaknya Penderita Penyakit Berdasarkan Jenisnya di Kecamatan Damau 2017	41
4.18	Hasil Imunisasi di Kecamatan Damau 2017	42
4.19	Jumlah Target dan Hasil Imunisasi di Kecamatan Damau 2017	43
4.20	Banyaknya Klinik KB, Tenaga Medis, Tenaga PLKB, dan PUS di Kecamatan Damau 2017	45
4.21	Banyaknya Akseptor Aktif Menurut Alat Kontrasepsi di Kecamatan Damau 2017	46
4.22	Banyaknya Pencapaian KB di Kecamatan Damau 2017	48
4.23	Banyaknya Bangunan Rumah Berdasarkan Jenisnya di Kecamatan Damau 2017	49
4.24	Banyaknya Tempat Ibadah di Kecamatan Damau 2017	50
4.25	Banyaknya Kecelakaan dan Korban Lalulintas di Kecamatan Damau 2017	52
4.26	Jumlah Kriminalitas Menurut Jenis Kasusnya di Kecamatan Damau 2017	53
5.1	Penggunaan Lahan di Kecamatan Damau 2017	57
5.2	Luas Panen, Produksi, dan Rata-rata Produksi Jagung di Kecamatan Damau 2017	58
5.3	Luas Panen, Produksi, dan Rata-rata Produksi Ubi Kayu di Kecamatan Damau 2017	59
5.4	Luas Panen, Produksi, dan Rata-rata Produksi Ubi Jalar di Kecamatan Damau 2017	60
5.5	Luas Panen, Produksi, dan Rata-rata Produksi Kacang Tanah di Kecamatan Damau 2017	61

5.6	Luas Panen, Produksi, dan Rata-rata Produksi Sayur-sayuran di Kecamatan Damau 2017	62
5.7	Luas Panen, Produksi, dan Rata-rata Produksi Kacang Hijau di Kecamatan Damau 2017	63
5.8	Banyaknya Pohon Durian, Produksi, dan Produktivitasnya di Kecamatan Damau 2017	64
5.9	Banyaknya Pohon Mangga, Produksi, dan Produktivitasnya di Kecamatan Damau 2017	65
5.10	Banyaknya Pohon Langsa, Produksi, dan Produktivitasnya di Kecamatan Damau 2017	66
5.11	Banyaknya Pohon Jeruk, Produksi, dan Produktivitasnya di Kecamatan Damau 2017	67
5.12	Banyaknya Pohon Pisang, Produksi, dan Produktivitasnya di Kecamatan Damau 2017	68
5.13	Banyaknya Pohon Nenas, Produksi, dan Produktivitasnya di Kecamatan Damau 2017	69
5.14	Banyaknya Pohon Salak, Produksi, dan Produktivitasnya di Kecamatan Damau 2017	70
5.15	Banyaknya Pohon Pepaya, Produksi, dan Produktivitasnya di Kecamatan Damau 2017	71
5.16	Banyaknya Pohon Rambutan, Produksi, dan Produktivitasnya di Kecamatan Damau 2017	72
5.17	Luas Areal Perkebunan Rakyat per Jenis Tanaman di Kecamatan Damau 2017	73
5.18	Produksi Perkebunan Rakyat per Jenis Tanaman di Kecamatan Damau 2017	74
5.19	Luas Areal Tanaman Kelapa dan Banyaknya Pohon di Kecamatan Damau 2017	75
5.20	Luas Areal Tanaman Cengkeh dan Banyaknya Pohon di Kecamatan Damau 2017	77
5.21	Luas Areal Tanaman Kakao dan Banyaknya Pohon di Kecamatan Damau 2017	79

5.22	Luas Areal Tanaman Pala dan Banyaknya Pohon di Kecamatan Damau 2017	81
5.23	Banyaknya Populasi Ternak Menurut Jenisnya di Kecamatan Damau 2017	83
5.24	Banyaknya Populasi Unggas Menurut Jenisnya di Kecamatan Damau 2017	84
5.25	Banyaknya Rumah Tangga Usaha Perikanan di Kecamatan Damau 2017	85
5.26	Banyaknya Perahu / Kapal Penangkap Ikan di Kecamatan Damau 2017	86
5.27	Banyaknya Produksi Perikanan Laut Menurut Sub Sektor di Kecamatan Damau 2017	87
5.28	Banyaknya Produksi Perikanan Laut Menurut Jenis Ikan di Kecamatan Damau 2017	88
6.1	Banyaknya Usaha Industri Kecil dan Kerajinan Rumah Tangga di Kecamatan Damau 2017	91
6.2	Banyaknya Pelanggan Listrik Menurut Jenis Pelanggan di Kecamatan Damau 2017	93
7.1	Banyaknya Pasar, Toko, Warung/Kios, dan Restoran/Rumah Makan di Kecamatan Damau 2017	97
8.1	Keadaan Jalan Menurut Lapisan Permukaan dan Jenis Jalan di Kecamatan Damau 2017	101
8.2	Keadaan Jalan Menurut Permukaan dan Jenis Jalan di Kecamatan Damau 2017	103
8.3	Jumlah Jembatan Menurut Konstruksi di Kecamatan Damau 2017	105
8.4	Banyaknya Kendaraan Bermotor dan Tidak Bermotor Menurut Jenisnya di Kecamatan Damau 2017	106
8.5	Banyaknya Sarana Komunikasi di Kecamatan Damau 2017	108
9.1	Banyaknya Koperasi menurut Jenisnya di Kecamatan Damau 2017	111

9.2	Harga Rata-rata Sembilan Bahan Pokok Di Kecamatan Damau 2017	112
-----	--	-----

<https://talaudkab.bps.go.id>

Keadaan Geografis

1



<https://talaudkab.bps.go.id>

Tabel : 1.1.

Letak Geografis
Di Kecamatan Damau
2017

A. Kecamatan Damau Berbatasan Langsung dengan :

Sebelah Utara	:	Laut Maluku
Sebelah Timur	:	Laut Sulawesi
Sebelah Selatan	:	Laut Sulawesi
Sebelah Barat	:	Kecamatan Kabaruan

B. Jarak Ibukota Kecamatan ke Ibukota Propinsi : 280 Mil

Jarak Ibukota Kecamatan ke Ibukota Kabupaten : 15 Km

Jarak Ibukota Kecamatan ke Desa :

Damau	–	Peret	:	4	Km
	–	Taduwale	:	2	Km
	–	Damau	:	0	Km
	–	Akas	:	6,5	Km
	–	Birang	:	8	Km
	–	Ighik	:	10	Km
	–	Damau Bawone	:	0,5	Km
	–	Akas Balane	:	6	Km

Sumber : Kantor Kecamatan Damau

Tabel : 1.2

Luas Desa/Kelurahan
Di Kecamatan Damau
2017

Desa/Kelurahan	Luas (Km ²)	Persentase (%)
[1]	[2]	[3]
1. Peret	9,85	17,92
2. Taduware	12,93	23,52
3. Damau	8,56	15,57
4. Akas	3,80	6,91
5. Birang	3,87	7,04
6. Ighik	3,43	6,24
7. Damau Bawone	8,81	16,02
8. Akas Balane	3,73	6,78
Jumlah	54,98	100

Sumber : Kantor Kecamatan Damau

Pemerintahan

2



Tabel : 2.1. Pejabat yang Pernah Memerintah
Di Kecamatan Damau
2017

Nama Pejabat	Jabatan	Tahun
[1]	[2]	[3]
1. Benyamin Matei, S.IP	Camat	2004 – 2006
2. Alexius Tumalang	Camat	2006 – 2007
3. Andris Tarelluan, S.IP	Camat	2007 – 2010
4. F. Aramana, SPd	Camat	2010 – 2011
5. S. Mengga	Camat	2011 – 2012
6. S. Saletia	Camat	2012 – 2013
7. B.Sinedu	Camat	2013 - 2015
8. M.S.Tuage, S.Sos	Camat	2015 - Sekarang

Sumber : Kantor Kecamatan Damau

Tabel : 2.2.

Komposisi Personil Kantor Camat
Di Kecamatan Damau
2017

Nama	Pangkat/ Golongan	Jabatan
[1]	[2]	[3]
1. Marlein S. Tuage, S.Sos	Penata tkt I/III d	Camat
2. A. A. H. Simpuru, S.Pt	Penata tkt I/III d	sekcama
3. Z. Z. Ansiga S.P	Penata / III c	Kasi pemerintahan dan pembangunan
4. S. N Maitulung, SE	Penata / III c	Kasi pelayanan, informasi, dan pengaduan
5. J. Tindige, S.IP	Penata / III c	Kasi pemberdayaan dan perekonomian
6. D. H. Mangode, SE	Penata muda tkt I/III b	Kasubag perencanaan evaluasi dan keuangan
7. Elen L. Ansiga	Penata muda tkt I/III b	Kasubag umum dan kepegawaian
8. R. A. Laletaa	Pengatur / II c	Staf
9. F. R. Bawangun	Pengatur / II c	Staf
10. K. Saluman	Pengatur / II c	Staf
11. T. Maradesa	Pengatur / II c	Staf
12. D. Bawiling	Pengatur / II c	Staf
13. P. Gagola	Pengatur muda tkt I/II b	Staf
14. M. A. Tuage	Pengatur muda tkt I/II b	Staf
15. Erna W. Ansiga	Pengatur muda tkt I/II b	Staf
16. Jan Dj. Makarilang	Pengatur muda tkt I/II b	Staf
17. E. Maatuil	Pengatur muda/II a	Staf
18. Very M. M. Taasiringan	Pengatur muda tkt I/II b	staf

Sumber : Kantor Kecamatan Damau

Tabel : 2.3. Nama Kepala Desa/Lurah dan Sekretaris Desa/Kelurahan
Di Kecamatan Damau
2017

Desa/Kelurahan	Nama Kepala Desa / Lurah	Nama Sekretaris Desa/Lurah
[1]	[2]	[3]
1. Peret	Felix Rembaen	Nikodemus Tuage
2. Taduware	Arman Saluman	Weli Taasihe
3. Damau	Johny Ughude	Jansen Tindige
4. Akas	Agus Hj. Boda	Nahzun Sinedu
5. Birang	Tommy Gagola, S.Com	Fandry Manariangkuba, SE
6. Ighik	Desius Anti	Hibor Garing
7. Damau Bawone	Apolos Mawira	Lamek Waloni
8. Akas Balane	Sepina Gahinsa	Serni Gedoan

Sumber : Kantor Kecamatan Damau

Tabel : 2.4. Tipe Desa/Kelurahan, Status dan Dusun/Lingkungan
Di Kecamatan Damau
2017

Desa/Kelurahan	Tipe Desa/ Kelurahan	Status Swadaya/ Swakarya/Swasembada	Jumlah Dusun/ Lingkungan
[1]	[2]	[3]	[4]
1. Peret	Desa	Swadaya	3
2. Taduware	Desa	Swadaya	3
3. Damau	Desa	Swadaya	3
4. Akas	Desa	Swadaya	3
5. Birang	Desa	Swadaya	4
6. Ighik	Desa	Swadaya	2
7. Damau Bawone	Desa	Swadaya	3
8. Akas Balane	Desa	Swadaya	3
Jumlah			24

Sumber : Kantor Kecamatan Damau

Kependudukan dan Ketenagakerjaan

3



Tabel : 3.1. Jumlah Penduduk, Luas, dan Kepadatan Penduduk
Di Kecamatan Damau
2017

Desa/Kelurahan	Jumlah Penduduk	Luas (Km)	Kepadatan (Jiwa/Km)
[1]	[2]	[3]	[4]
1. Peret	970	9,85	98,48
2. Taduwale	800	12,93	61,87
3. Damau	950	8,56	110,98
4. Akas	362	3,80	95,26
5. Birang	434	3,87	112,14
6. Ighik	199	3,43	58,02
7. Damau Bawone	699	8,81	79,34
8. Akas Balane	375	3,73	100,54
Jumlah	4829	54,98	87,83
2016	4 808	54,98	87,45
2015	4700	44.49	105.64

Sumber: Kepala Desa se-Kecamatan Damau

Tabel : 3.2 Penduduk Menurut Jenis Kelamin dan Sex Rasio
Di Kecamatan Damau
2017

Desa/Kelurahan	Penduduk		Jumlah	Sex Rasio
	Laki-laki	Perempuan		
[1]	[2]	[3]	[4]	[5]
1. Peret	456	514	970	88,72
2. Taduwale	415	385	800	107,79
3. Damau	515	475	950	108,42
4. Akas	189	173	362	109,25
5. Birang	219	215	434	101,86
6. Ighik	114	85	199	134,12
7. Damau Bawone	379	320	699	118,44
8. Akas Balane	188	187	375	100,53
Jumlah	2475	2354	4829	105,14
2016	2 402	2 346	4 808	104,94
2015	2 451	2 249	4 700	108,98

Sumber : Kepala Desa se-Kecamatan Damau

Tabel : 3.3. Penduduk Menurut Jenis Kelamin dan Kelompok Umur
Di Kecamatan Damau
2017

Kelompok Umur	Penduduk		Jumlah
	Laki-laki	Perempuan	
[1]	[2]	[3]	[4]
0 – 4	147	150	297
5 – 9	206	184	390
10 – 14	231	213	444
15 – 19	264	160	424
20 – 24	184	176	360
25 – 29	199	182	381
30 – 34	138	146	284
35 – 39	200	207	407
40 – 44	173	162	335
45 – 49	111	127	238
50 – 54	210	227	437
55 – 59	131	132	263
60 - 64	151	160	311
65 - 69	40	48	88
70 Keatas	90	80	170
Jumlah	2475	2354	4829

Sumber: :Kepala Desa se-Kecamatan Damau

Tabel : 3.4 Jumlah Dusun/Lingkungan, Rumah Tangga, Penduduk, dan Penduduk per Rumahtangga Di Kecamatan Damau 2017

Desa/Kelurahan	Lingkungan/ Dusun	Rumah Tangga	Penduduk	Penduduk Per Rumah Tangga
[1]	[2]	[3]	[4]	[5]
1. Peret	3	237	970	4,09
2. Taduware	3	237	800	3,38
3. Damau	3	286	990	3,46
4. Akas	3	101	362	3,58
5. Birang	4	125	434	3,47
6. Ighik	2	53	199	3,75
7. Damau Bawone	3	207	699	3,38
8. Akas Balane	3	108	375	3,47
Jumlah	24	1354	4829	3,57
2016	24	1 346	4 808	3,57

Sumber: Kepala Desa se-Kecamatan Damau

Tabel : 3.5 Banyaknya Kelahiran, Kematian, dan Perpindahan Penduduk
Di Kecamatan Damau
2017

Desa/Kelurahan	Kelahiran	Kematian	Perpindahan	
			Masuk	Keluar
[1]	[2]	[3]	[4]	[5]
1. Peret	*	*	*	*
2. Taduwale	*	*	*	*
3. Damau	10	10	9	8
4. Akas	*	*	*	*
5. Birang	3	6	-	-
6. Ighik	*	*	*	*
7. Damau Bawone	*	*	*	*
8. Akas Balane	*	*	*	*
Jumlah				

Sumber : Kepala Desa se-Kecamatan Damau

*) Tidak tersedia data di Desa

Tabel : 3.6 Banyaknya Pegawai Negeri Sipil Menurut Golongan
Di Kecamatan Damau
2017

Dinas/Instansi/ Lembaga	IV	III	II	I	Jumlah
[1]	[2]	[3]	[4]	[5]	[6]
1. Kantor Camat	-	9	9	-	18
2. Cab. Diknas	2	-	4	-	6
3. Puskesmas	-	4	-	-	4
4. KUA	-	-	-	-	-
5. Koramil	-	-	-	-	1
6. Polsek	-	-	-	-	-
7. Guru	10	40	27	-	77
8. Pelabuhan	-	-	-	-	-
9. MantriTani	-	-	-	-	-
10. PLKB	-	-	1	-	1

Sumber : Kepala Desa se-Kecamatan Damau

Tabel: 3.7

Banyaknya Penduduk Menurut Mata Pencaharian
Di Kecamatan Damau
2017

Desa/Kelurahan	Petani	Nelayan	Pedagang	PNS
[1]	[2]	[3]	[4]	[5]
1. Peret	279	9	11	21
2. Taduwale	352	7	27	32
3. Damau	333	38	16	37
4. Akas	203	13	8	7
5. Birang	183	15	14	39
6. Ighik	78	11	5	9
7. Damau Bawone	224	18	16	31
8. Akas Balane	122	11	4	4
Jumlah	1774	122	101	180
2016	1736	117	95	169
2015	1 681	68	74	139

Sumber :Kepala Desa se-Kecamatan Damau

Tabel : 3.7 Banyaknya Penduduk Menurut Mata Pencaharian
Di Kecamatan Damau
2017

Lanjutan

Desa/Kelurahan	Pegawai Swasta	TNI/POLRI	Lainnya	Jumlah
[1]	[6]	[7]	[8]	[9]
1. Peret	7	1	-	328
2. Taduware	3	-	-	421
3. Damau	35	2	-	461
4. Akas	2	5	-	238
5. Birang	15	2	-	268
6. Ighik	-	2	-	105
7. Damau Bawone	4	-	-	293
8. Akas Balane	2	-	-	143
Jumlah	68	12	-	2257
2016	53	11	2627	4 808
2015	21	12	-	1 995


Sumber :Kepala Desa se-Kecamatan Damau

Tabel : 3.8 Banyaknya Penduduk Menurut Agama dan Kepercayaan
Di Kecamatan Damau
2017

Desa/Kelurahan	Kristen	Katolik	Islam	Hindu	Buddha	Jumlah
[1]	[2]	[3]	[4]	[5]	[6]	[7]
1. Peret	341	625	4	-	-	970
2. Taduware	507	286	7	-	-	800
3. Damau	968	18	4	-	-	990
4. Akas	358	4	-	-	-	362
5. Birang	425	9	-	-	-	434
6. Ighik	199	-	-	-	-	199
7. Damau Bawone	696	3	-	-	-	699
8. Akas Balane	375	-	-	-	-	375
Jumlah	3869	945	15	-	-	4829
2016	3 851	941	16	-	-	4 808

Sumber : Kepala Desa se-Kecamatan Damau

SOSIAL 4



Tabel : 4.1. Banyaknya TK, Guru, dan Murid
Di Kecamatan Damau
2017

Desa/Kelurahan	Sekolah	Guru	Murid
[1]	[2]	[3]	[4]
1. Peret	1	3	20
2. Taduwale	1	1	11
3. Damau	1	3	50
4. Akas	1	2	9
5. Birang	1	2	13
6. Ighik	-	-	-
7. Damau Bawone	-	-	-
8. Akas Balane	1	1	12
Jumlah	6	12	115
2016	6	9	111

Sumber : Cabang Diknas Kecamatan Damau

Tabel: 4.2. Banyaknya SD, Guru, dan Murid Di Kecamatan Damau 2017

Desa/Kelurahan	Sekolah		Guru		Murid	
	Negeri	Swasta	Negeri	Swasta	Negeri	Swasta
[1]	[2]	[3]	[4]	[5]	[6]	[7]
1. Peret	-	2	-	16	-	60
2. Taduware	1	1	12	9	26	29
3. Damau	1	-	14	-	75	-
4. Akas	-	1	-	6	-	67
5. Birang	1	-	5	-	32	-
6. Ighik	1	-	8	-	20	-
7. Damau Bawone	-	1	-	8	-	46
8. Akas Balane	-	-	-	-	-	-
Jumlah	4	5	39	39	153	202
2016	4	5	20	25	162	218

Sumber : Cabang Diknas Kecamatan Damau

Tabel : 4.3

Banyaknya Gedung SD, Ruang Kelas, dan Kelas
Di Kecamatan Damau
2017

Desa/Kelurahan	Gedung		Ruang Kelas		Rombongan Kelas	
	Negeri	Swasta	Negeri	Swasta	Negeri	Swasta
[1]	[2]	[3]	[4]	[5]	[6]	[7]
1. Peret	-	2	-	12	-	12
2. Taduwale	1	1	6	6	6	6
3. Damau	1	-	6	-	6	-
4. Akas	-	1	-	6	-	6
5. Birang	1	-	6	-	6	-
6. Ighik	1	-	6	-	6	-
7. Damau Bawone	-	1	-	6	-	6
8. Akas Balane	-	-	-	-	-	-
Jumlah	4	5	24	30	24	30
2016	4	5	24	30	24	30

Sumber : Cabang Diknas Kecamatan Damau

Tabel : 4.4

Banyaknya Murid SD Menurut Kelas
Di Kecamatan Damau
2017

Desa/Kelurahan	Kelas						Jumlah
	I	II	III	IV	V	VI	
[1]	[2]	[3]	[4]	[5]	[6]	[7]	[8]
1. Peret	11	11	11	13	8	8	62
2. Taduware	10	10	9	16	4	8	57
3. Damau	8	17	14	10	10	18	77
4. Akas	11	13	13	8	11	10	66
5. Birang	5	7	7	3	6	4	32
6. Ighik	5	2	1	4	3	5	20
7. Damau Bawone	10	8	11	3	9	9	50
8. Akas Balane	-	-	-	-	-	-	-
Jumlah	60	68	66	62	51	62	369
2016	70	67	58	51	61	77	384

Sumber : Cabang Diknas Kecamatan Damau

Tabel : 4.5

Banyaknya SMP, Guru, dan Murid
Di Kecamatan Damau
2017

Desa/Kelurahan	Sekolah		Guru		Murid	
	Negeri	Swasta	Negeri	Swasta	Negeri	Swasta
[1]	[2]	[3]	[4]	[5]	[6]	[7]
1. Peret	-	-	-	-	-	-
2. Taduwale	-	-	-	-	-	-
3. Damau	-	-	-	-	-	-
4. Akas	-	-	-	-	-	-
5. Birang	1	-	4	-	81	-
6. Ighik	-	-	-	-	-	-
7. Damau Bawone	1	-	12	-	177	-
8. Akas Balane	-	-	-	-	-	-
Jumlah	2	-	16	-	258	-
2016	2	-	16	-	245	-

Sumber : Cabang Diknas Kecamatan Damau

Tabel : 4.6 Banyaknya Gedung SMP, Ruang Kelas, dan Kelas
Di Kecamatan Damau
2017

Desa/Kelurahan	Gedung		Ruang Kelas		Rombongan Kelas	
	Negeri	Swasta	Negeri	Swasta	Negeri	Swasta
[1]	[2]	[3]	[4]	[5]	[6]	[7]
1. Peret	-	-	-	-	-	-
2. Taduwale	-	-	-	-	-	-
3. Damau	-	-	-	-	-	-
4. Akas	-	-	-	-	-	-
5. Birang	2	-	3	-	3	-
6. Ighik	-	-	-	-	-	-
7. Damau Bawone	4	-	6	-	6	-
8. Akas Balane	-	-	-	-	-	-
Jumlah	6	-	9	-	9	-
2016	6	-	9	-	9	-

Sumber : Cabang Diknas Kecamatan Damau

Tabel : 4.7

Banyaknya Murid SMP Menurut Kelas
Di Kecamatan Damau
2017*

Desa/Kelurahan	Kelas			Jumlah
	I	II	III	
[1]	[2]	[3]	[4]	[5]
1. Peret				
2. Taduwale				
3. Damau				
4. Akas				
5. Birang				
6. Ighik				
7. Damau Bawone				
8. Akas Balane				
Jumlah				
2016				

Sumber : Cabang Diknas Kacamatan Damau

*Data tidak tersedia

Tabel : 4.8

Banyaknya SMA, Guru, dan Murid
Di Kecamatan Damau
2017

Desa/Kelurahan	Sekolah		Guru		Murid	
	Negeri	Swasta	Negeri	Swasta	Negeri	Swasta
[1]	[2]	[3]	[4]	[5]	[6]	[7]
1. Peret	-	-	-	-	-	-
2. Taduware	-	-	-	-	-	-
3. Damau	-	-	-	-	-	-
4. Akas	-	-	-	-	-	-
5. Birang	-	-	-	-	-	-
6. Ighik	-	-	-	-	-	-
7. Damau Bawone	-	-	-	-	-	-
8. Akas Balane	-	-	-	-	-	-
Jumlah	-	-	-	-	-	-
2016	-	-	-	-	-	-

Sumber : Cabang Diknas Kecamatan Damau

Tabel : 4.9 Banyaknya Gedung SMA, Ruang Kelas, dan Kelas
Di Kecamatan Damau
2017

Desa/Kelurahan	Gedung		Ruang Kelas		Rombongan Kelas	
	Negeri	Swasta	Negeri	Swasta	Negeri	Swasta
[1]	[2]	[3]	[4]	[5]	[6]	[7]
1. Peret	-	-	-	-	-	-
2. Taduwale	-	-	-	-	-	-
3. Damau	-	-	-	-	-	-
4. Akas	-	-	-	-	-	-
5. Birang	-	-	-	-	-	-
6. Ighik	-	-	-	-	-	-
7. Damau Bawone	-	-	-	-	-	-
8. Akas Balane	-	-	-	-	-	-
Jumlah	-	-	-	-	-	-
2016	-	-	-	-	-	-

Sumber : Cabang Diknas Kecamatan Damau

Tabel : 4.10

Banyaknya Murid SMA Menurut Kelas
Di Kecamatan Damau
2016

Desa/Kelurahan	Kelas			Jumlah
	I	II	III	
[1]	[2]	[3]	[4]	[5]
1. Peret	-	-	-	-
2. Taduware	-	-	-	-
3. Damau	-	-	-	-
4. Akas	-	-	-	-
5. Birang	-	-	-	-
6. Ighik	-	-	-	-
7. Damau Bawone	-	-	-	-
8. Akas Balane	-	-	-	-
Jumlah	-	-	-	-
2016	-	-	-	-

Sumber : Diknas Kecamatan Damau

Tabel : 4.11

Banyaknya SMK, Guru, dan Murid
Di Kecamatan Essang
2017

Desa/Kelurahan	Sekolah		Guru		Murid	
	Negeri	Swasta	Negeri	Swasta	Negeri	Swasta
[1]	[2]	[3]	[4]	[5]	[6]	[7]
1. Peret	-	-	-	-	-	-
2. Taduware	-	-	-	-	-	-
3. Damau	-	-	-	-	-	-
4. Akas	-	-	-	-	-	-
5. Birang	-	-	-	-	-	-
6. Ighik	-	-	-	-	-	-
7. Damau Bawone	1	-	18	-	73	-
8. Akas Balane	-	-	-	-	-	-
Jumlah	1	-	18	-	73	-

Sumber : Cabang Diknas Kecamatan Damau

Tabel : 4.12 Banyaknya Gedung SMK, Ruang Kelas, dan Kelas
Di Kecamatan Essang
2017

Desa/Kelurahan	Gedung		Ruang Kelas		Kelas	
	Negeri	Swasta	Negeri	Swasta	Negeri	Swasta
[1]	[2]	[3]	[4]	[5]	[6]	[7]
1. Peret	-	-	-	-	-	-
2. Taduwale	-	-	-	-	-	-
3. Damau	-	-	-	-	-	-
4. Akas	-	-	-	-	-	-
5. Birang	-	-	-	-	-	-
6. Ighik	-	-	-	-	-	-
7. Damau Bawone	2	-	6	-	3	-
8. Akas Balane	-	-	-	-	-	-
Jumlah	2	-	6	-	3	-

Sumber : Cabang Diknas Kecamatan Damau

Tabel : 4.13

Banyaknya Murid SMK Menurut Kelas
Di Kecamatan Damau
2017

Desa/Kelurahan	Kelas			Jumlah
	I	II	III	
[1]	[2]	[3]	[4]	[5]
1. Peret	-	-	-	-
2. Taduwale	-	-	-	-
3. Damau	-	-	-	-
4. Akas	-	-	-	-
5. Birang	-	-	-	-
6. Ighik	-	-	-	-
7. Damau Bawone	*	*	*	*
8. Akas Balane	-	-	-	-
Jumlah				

Sumber : Cabang Diknas Kecamatan Damau
Data tidak tersedia *)

Tabel : 4.14 Banyaknya Rumah Sakit, Puskesmas, dan Balai Pengobatan
Di Kecamatan Damau
2017

Desa/Kelurahan	Rumah Sakit	Puskesmas			Balai Pengobatan		
		Umum	Pem bantu	Keliling	Umum	KKIA	Lainnya
[1]	[2]	[3]	[4]	[5]	[6]	[7]	[8]
1. Peret	-	-	1	-	-	-	-
2. Taduwale	-	-	1	-	-	-	-
3. Damau	-	1	-	-	-	-	-
4. Akas	-	-	-	-	-	-	1
5. Birang	-	-	1	-	-	-	-
6. Ighik	-	-	-	-	-	-	1
7. Damau Bawone	-	-	-	-	-	-	-
8. Akas Balane	-	-	1	-	-	-	-
Jumlah	-	1	4	-	-	-	2
2016	-	1	4	-	-	-	-

Sumber : Puskesmas Kec. Damau dan Kepdes se-Kecamatan Damau
Lainnya : Poskesdes

Tabel : 4.15

Banyaknya Tenaga Kesehatan
Di Kecamatan Damau
2017

Desa/Kelurahan	Dokter	Dokter Gigi	Apoteker	Sarjana Kesehatan	Paramedis	Non Paramedis
[1]	[2]	[3]	[4]	[5]	[6]	[7]
1. Peret	-	-	-	-	-	-
2. Taduwale	-	-	-	-	1	-
3. Damau	1	-	-	-	10	4
4. Akas	-	-	-	-	1	-
5. Birang	-	-	-	-	1	-
6. Ighik	-	-	-	-	1	-
7. Damau Bawone	-	-	-	-	-	-
8. Akas Balane	-	-	-	-	-	-
Jumlah	1	-	-	-	14	4
2016	-	-	-	5	-	-

Sumber : Puskesmas Kecamatan Damau

Tabel : 4.16

Banyaknya Posyandu, Apotik, dan Toko Obat
Di Kecamatan Damau
2017

Desa/Kelurahan	Posyandu	Apotik	Toko Obat
[1]	[2]	[3]	[4]
1. Peret	1	-	-
2. Taduwale	1	-	-
3. Damau	1	-	-
4. Akas	1	-	-
5. Birang	1	-	-
6. Ighik	1	-	-
7. Damau Bawone	1	-	-
8. Akas Balane	1	-	-
Jumlah	8	-	-
2016	8	-	-

Sumber : Puskesmas Kec. Damau

Tabel : 4.17 Banyaknya Penderita Penyakit Berdasarkan Jenisnya
Di Kecamatan Damau
2017

Jenis Penyakit	2012	2013	2015	2015	2016	2017
[1]	[3]	[4]	[5]	[6]	(7)	(8)
1. TBC	3	11	2	-	-	-
2. Sipilis	-	-	-	-	-	-
3. Gonorrhoe	-	-	-	-	-	-
4. Kusta	-	1	-	-	-	-
5. Tipus	-	-	-	-	-	-
6. Tetanus	-	-	-	1	-	-
7. Diphteri	-	-	-	-	-	-
8. Campak	-	-	-	-	-	-
9. Batuk Rejang	-	-	-	-	-	-
10. Lumpuh Anak	-	-	-	-	-	-
11. Kolera	-	-	-	-	-	-
12. Rabies	11	-	-	-	-	-
13. Radang Hati	-	-	-	-	-	-
14. Encep	-	-	-	-	-	-
15. DHF	-	-	-	-	-	-
16. Frambosia	-	-	-	-	-	-
17. Malaria	176	55	-	-	11	6
18. Diare	137	223	23	9	-	34
19. Gastritis	-	172	271	67	37	48
Jumlah	327	462	296	77	47	88

Sumber : Puskesmas Kecamatan Damau

Tabel : 4.18

Hasil Imunisasi
Di Kecamatan Damau
2017

Desa/Kelurahan	BCG	DPT	Polio	Campak
[1]	[2]	[3]	[4]	[5]
1. Peret	13	17	17	12
2. Taduware	13	9	9	13
3. Damau	11	7	7	4
4. Akas	4	3	3	6
5. Birang	-	3	3	4
6. Ighik	2	-	-	3
7. Damau Bawone	9	10	10	11
8. Akas Balane	7	1	1	3
Jumlah	39	50	50	56
2016	38	50	49	39

Sumber : Puskesmas Kecamatan Damau

Tabel : 4.19

Jumlah Target dan Hasil Imunisasi
Di Kecamatan Damau
2017

Desa/Kelurahan	TFH Ibu Hamil			TT Anak		
	Target	Hasil		Target	Hasil	
		I	II		I	II
[1]	[2]	[3]	[4]	[5]	[6]	[7]
1. Peret	18	6	3	11	11	-
2. Taduwale	19	7	4	10	10	-
3. Damau	23	7	4	16	16	-
4. Akas	7	1	-	13	13	-
5. Birang	12	2	-	7	7	-
6. Ighik	4	2	-	3	3	-
7. Damau Bawone	18	2	4	8	8	-
8. Akas Balane	7	1	2	-	-	-
Jumlah	108	26	17	68	68	-

Sumber : Puskesmas Kecamatan Damau

Tabel : 4.19

Jumlah Target dan Hasil Imunisasi
Di Kecamatan Damau
2017

Lanjutan

Desa/Kelurahan	DT Anak			TT WUS		
	Target	Hasil		Target	Hasil	
		I	II		I	II
[1]	[8]	[9]	[10]	[11]	[12]	[13]
1. Peret	10	10	-	167	10	
2. Taduwale	10	10	-	171	-	
3. Damau	7	7	-	191	4	
4. Akas	12	12	-	76	1	
5. Birang	7	7	-	120	1	
6. Ighik	5	5	-	40	2	
7. Damau Bawone	7	7	-	150	-	
8. Akas Balane	-	-	-	76	2	
Jumlah	58	58	-	981	20	
2017	78	-	-	-	20	-

Sumber : Puskesmas Kecamatan Damau

Tabel : 4.20 Banyaknya Klinik KB, Tenaga Medis, Tenaga PLKB, dan PUS Di Kecamatan Damau 2017

Desa/Kelurahan	Klinik KB	Tenaga Medis		Tenaga PLKB		PUS
		Medis	Paramedis	Medis	Paramedis	
[1]	[2]	[3]	[4]	[5]	[6]	[7]
1. Peret	-	-	-	-	-	193
2. Taduware	-	-	-	-	-	117
3. Damau	1	-	1	-	-	194
4. Akas	-	-	-	-	-	56
5. Birang	-	-	-	-	-	70
6. Ighik	-	-	-	-	-	31
7. Damau Bawone	-	-	-	-	-	91
8. Akas Balane	-	-	-	-	-	38
Jumlah	1	-	1	-	-	780
2016	1	-	-	-	-	-

Sumber : Puskesmas Kecamatan Damau

Tabel : 4.21 Banyaknya Akseptor Aktif Menurut Alat Kontrasepsi
Di Kecamatan Damau
2017

Desa/Kelurahan	IUD	Pil	Kondom	Suntik	Implant
[1]	[2]	[3]	[4]	[5]	[5]
1. Peret	3	15	-	30	128
2. Taduwale	-	27	-	25	55
3. Damau	7	25	6	24	120
4. Akas	2	7	1	3	20
5. Birang	-	15	-	19	16
6. Ighik	3	2	-	2	9
7. Damau Bawone	8	41	-	35	32
8. Akas Balane	-	8	-	5	12
Jumlah	23	140	7	143	392

Sumber : Puskesmas Kecamatan Damau

Tabel : 4.21 Banyaknya Akseptor Aktif Menurut Alat Kontrasepsi
Di Kecamatan Damau
2017

Lanjutan

Desa/Kelurahan	IMPL	Intraval	MO	Jumlah
[1]	[6]	[7]	[8]	[9]
1. Peret	-	-	2	178
2. Taduwale	-	-	2	109
3. Damau	-	-	4	186
4. Akas	-	-	-	33
5. Birang	-	-	1	51
6. Ighik	-	-	-	16
7. Damau Bawone	-	-	2	118
8. Akas Balane	-	-	-	25
Jumlah	-	-	11	716

Sumber : Puskesmas Kecamatan Damau

Tabel : 4.22

Banyaknya Pencapaian KB
Di Kecamatan Damau
2017

Bulan	IUD	Pil	Kondom	Suntik
[1]	[2]	[3]	[4]	[5]
1. Januari	1	7	-	9
2. Februari	-	10	-	8
3. Maret	-	12	-	13
4. April	-	22	-	18
5. Mei	-	15	-	4
6. Juni	-	11	-	20
7. Juli	-	8	-	7
8. Agustus	-	2	-	5
9. September	-	2	-	6
10. Oktober	-	9	-	12
11. November	-	5	-	5
12. Desember	-	7	-	9
Jumlah	1	97	-	116

Sumber : PLKB Kecamatan Damau

Tabel : 4.23 Banyaknya Bangunan Rumah Berdasarkan Jenisnya
Di Kecamatan Damau
2016

Desa/Kelurahan	Rumah Permanen	Rumah Semi Permanen	Rumah Kayu	Rumah Bambu (Lainnya)
[1]	[2]	[3]	[4]	[5]
1. Peret	95	85	30	-
2. Taduware	85	65	16	-
3. Damau	117	107	35	-
4. Akas	69	40	10	-
5. Birang	55	30	12	-
6. Ighik	24	11	5	-
7. Damau Bawone	105	95	15	-
8. Akas Balane	59	45	12	-
Jumlah	609	478	135	-
2016	609	478	135	-
2015	590	474	131	-

Sumber : Kepala Desa se-Kecamatan Damau

Tabel : 4.24

Banyaknya Tempat Ibadah
Di Kecamatan Damau
2017

Desa/Kelurahan	Gereja	Pura	Vihara
[1]	[2]	[3]	[4]
1. Peret	2	-	-
2. Taduware	6	-	-
3. Damau	3	-	-
4. Akas	2	-	-
5. Birang	3	-	-
6. Ighik	1	-	-
7. Damau Bawone	4	-	-
8. Akas Balane	2	-	-
Jumlah	23	-	-
2016	23	-	-
2015	23	-	-

Sumber : Kepala Desa se-Kecamatan Damau

Tabel : 4.24

Banyaknya Tempat Ibadah
Di Kecamatan Damau
2017

Lanjutan

Desa/Kelurahan	Masjid	Mushalla	Langgar
[1]	[5]	[6]	[7]
1. Peret	-	-	-
2. Taduware	-	-	-
3. Damau	-	-	-
4. Akas	-	-	-
5. Birang	-	-	-
6. Ighik	-	-	-
7. Damau Bawone	-	-	-
8. Akas Balane	-	-	-
Jumlah	-	-	-
2016	-	-	-
2015	-	-	-

Sumber : Kepala Desa se-Kecamatan Damau

Tabel : 4.25 Banyaknya Kecelakaan dan Korban Lalulintas
Di Kecamatan Damau
2017 *)

Bulan	Jumlah Kecelakaan	Korban Mati	Luka Berat	Luka Ringan	Perkiraan Kerugian
[1]	[2]	[3]	[4]	[5]	[6]
1. Januari					
2. Februari					
3. Maret					
4. April					
5. Mei					
6. Juni					
7. Juli					
8. Agustus					
9. September					
10. Oktober					
11. November					
12. Desember					
Jumlah					

Sumber : Polsek Kecamatan Damau
Data tidak tersedia *)

Tabel : 4.26

Jumlah Kriminalitas Menurut Jenis Kasusnya
Di Kecamatan Damau
2017

Jenis Kriminalitas	2013	2014	2015	2016	2017
[1]	[3]	[4]	[5]	[6]	[7]
1. Pencurian	-	1	3	4	21
2. Penipuan	-	-	1	2	4
3. Penganiayaan	-	3	-	2	19
4. Pembunuhan	-	-	-	-	-
5. Pemerksaan	-	-	-	-	-
6. Kerusuhan	-	-	-	-	4
7. Penghinaan	-	1	2	1	3
8. KDRT	-	-	-	-	3
9. Cabul	-	-	-	-	-
10. Zinah	-	-	-	-	2
11. Ancaman	-	3	4	3	17
12. Penggelapan	-	-	-	-	-
Jumlah	-	8	10	12	73

Sumber : Polsek Kecamatan Kabaruan



Tabel : 5.1

Penggunaan Lahan
Di Kecamatan Damau
2016

Penggunaan Lahan	Luas (Ha)
[1]	[2]
1. Irigasi Teknis & Frekuensi Penanaman Padi Dalam se Tahun	
a. Penanaman Sekali	
b. Penanaman Dua Kali	
2. Irigasi Setempat Teknis & Frekuensi Penanaman Padi Dlm	
a. Penanaman Sekali	
b. Penanaman Dua Kali	
3. Irigasi Sederhana	
a. Penanaman Sekali	
b. Penanaman Dua Kali	
4. Tadah Hujan	
a. Penanaman Sekali	
b. Penanaman Dua Kali	
5. Pasang Surut	
a. Penanaman Sekali	
b. Penanaman Dua Kali	
6. Lainnya	
a. Penanaman Sekali	
b. Penanaman Dua Kali	
7. Pekarangan	
8. Tegalan, Ladang, Kebun, Huma	1.625
9. Lahan Padang Rumput	
10. Rawa-rawa	
11. Tambak	
12. Kolam	
13. Lahan yang Tidak Diusahakan	864
14. Lahan Tanaman Kayu-kayuan, Hutan Rakyat	
15. Perkebunan Rakyat	
16. Hutan Negara	
17. Lain-lain	
Jumlah	

Sumber : Cabang Dinas Pertanian Kecamatan Damau

Tabel : 5.2 Luas Panen, Produksi, dan Rata-rata Produksi Jagung Di Kecamatan Damau 2016 *)

Desa/Kelurahan	Luas Panen (Ha)	Produksi (Ton)	Rata-rata Produksi (Ton/Ha)
[1]	[2]	[3]	[4]
1. Peret			
2. Taduwale			
3. Damau			
4. Akas			
5. Birang			
6. Ighik			
7. Damau Bawone			
8. Akas Balane			
Jumlah			

Sumber : Cabang Dinas Pertanian Kecamatan Damau
Data tidak tersedia *)

Tabel : 5.3 Luas Panen, Produksi, dan Rata-rata Produksi Ubi Kayu Di Kecamatan Damau 2016 *)

Desa/Kelurahan	Luas Panen (Ha)	Produksi (Ton)	Rata-rata Produksi (Ton/Ha)
[1]	[2]	[3]	[4]
1. Peret			
2. Taduwale			
3. Damau			
4. Akas			
5. Birang			
6. Ighik			
7. Damau Bawone			
8. Akas Balane			
Jumlah			

Sumber : Cabang Dinas Pertanian Kecamatan Damau
Data tidak tersedia *)

Tabel : 5.4 Luas Panen, Produksi, dan Rata-rata Produksi Ubi Jalar Di Kecamatan Damau 2016 *)

Desa/Kelurahan	Luas Panen (Ha)	Produksi (Ton)	Rata-rata Produksi (Ton/Ha)
[1]	[2]	[3]	[4]
1. Peret			
2. Taduwale			
3. Damau			
4. Akas			
5. Birang			
6. Ighik			
7. Damau Bawone			
8. Akas Balane			
Jumlah			

Sumber : Cabang Dinas Pertanian Kecamatan Damau
Data tidak tersedia *)

Tabel : 5.5 Luas Panen, Produksi, dan Rata-rata Produksi Kacang Tanah Di Kecamatan Damau 2016 *)

Desa/Kelurahan	Luas Panen (Ha)	Produksi (Ton)	Rata-rata Produksi (Ton/Ha)
[1]	[2]	[3]	[4]
1. Peret			
2. Taduwale			
3. Damau			
4. Akas			
5. Birang			
6. Ighik			
7. Damau Bawone			
8. Akas Balane			
Jumlah	6		

Sumber : Cabang Dinas Pertanian Kecamatan Damau
Data tidak tersedia *)

Tabel : 5.6 Luas Panen, Produksi, dan Rata-rata Produksi Sayur-sayuran Di Kecamatan Damau 2016 *)

Desa/Kelurahan	Luas Panen (Ha)	Produksi (Ton)	Rata-rata Produksi (Ton/Ha)
[1]	[2]	[3]	[4]
1. Peret			
2. Taduwale			
3. Damau			
4. Akas			
5. Birang			
6. Ighik			
7. Damau Bawone			
8. Akas Balane			
Jumlah			

Sumber : Cabang Dinas Pertanian Kecamatan Damau
Data tidak tersedia *)

Tabel : 5.7 Luas Panen, Produksi, dan Rata-rata Produksi Kacang Hijau Di Kecamatan Damau 2017 *)

Desa/Kelurahan	Luas Panen (Ha)	Produksi (Ton)	Rata-rata Produksi (Ton/Ha)
[1]	[2]	[3]	[4]
1. Peret			
2. Taduwale			
3. Damau			
4. Akas			
5. Birang			
6. Ighik			
7. Damau Bawone			
8. Akas Balane			
Jumlah			

Sumber : Cabang Dinas Pertanian Kecamatan Damau
Data tidak tersedia *)

Tabel : 5.8 Banyaknya Pohon Durian, Produksi, dan Produktivitasnya
Di Kecamatan Damau
2016 *)

Desa/Kelurahan	Luas Tanah (Ha)	Produksi (Ton)	Produktivitas (Ton/Pohon)
[1]	[2]	[3]	[4]
1. Peret			
2. Taduware			
3. Damau			
4. Akas			
5. Birang			
6. Ighik			
7. Damau Bawone			
8. Akas Balane			
Jumlah			

Sumber : Cabang Dinas Pertanian Kecamatan Damau
Data tidak tersedia *)

Tabel : 5.9 Banyaknya Pohon Mangga, Produksi, dan Produktivitasnya
Di Kecamatan Damau
2016 *)

Desa/Kelurahan	Banyaknya Pohon	Produksi (Ton)	Produktivitas (Ton/Pohon)
[1]	[2]	[3]	[4]
1. Peret			
2. Taduware			
3. Damau			
4. Akas			
5. Birang			
6. Ighik			
7. Damau Bawone			
8. Akas Balane			
Jumlah			

Sumber : Cabang Dinas Pertanian Kecamatan Damau
Data tidak tersedia *)

Tabel : 5.10 Banyaknya Pohon Langsa, Produksi, dan Produktivitasnya
Di Kecamatan Damau
2016 *)

Desa/Kelurahan	Banyaknya Pohon	Produksi (Ton)	Produktivitas (Ton/Pohon)
[1]	[2]	[3]	[4]
1. Peret			
2. Taduware			
3. Damau			
4. Akas			
5. Birang			
6. Ighik			
7. Damau Bawone			
8. Akas Balane			
Jumlah			

Sumber : Cabang Dinas Pertanian Kecamatan Damau
Data tidak tersedia *)

Tabel : 5.11 Banyaknya Pohon Jeruk, Produksi, dan Produktivitasnya
 Di Kecamatan Damau
 2016 *)

Desa/Kelurahan	Banyaknya Pohon	Produksi (Ton)	Produktivitas (Ton/Pohon)
[1]	[2]	[3]	[4]
1. Peret			
2. Taduware			
3. Damau			
4. Akas			
5. Birang			
6. Ighik			
7. Damau Bawone			
8. Akas Balane			
Jumlah			

Sumber : Cabang Dinas Pertanian Kecamatan Damau
 Data tidak tersedia *)

Tabel : 5.12 Banyaknya Pohon Pisang, Produksi, dan Produktivitasnya
Di Kecamatan Damau
2016 *)

Desa/Kelurahan	Banyaknya Pohon	Produksi (Ton)	Produktivitas (Ton/Pohon)
[1]	[2]	[3]	[4]
1. Peret			
2. Taduware			
3. Damau			
4. Akas			
5. Birang			
6. Ighik			
7. Damau Bawone			
8. Akas Balane			
Jumlah			

Sumber : Cabang Dinas Pertanian Kecamatan Damau
Data tidak tersedia *)

Tabel : 5.13 Banyaknya Pohon Nenas, Produksi, dan Produktivitasnya
 Di Kecamatan Damau
 2016 *)

Desa/Kelurahan	Banyaknya Pohon	Produksi (Ton)	Produktivitas (Ton/Pohon)
[1]	[2]	[3]	[4]
1. Peret			
2. Taduware			
3. Damau			
4. Akas			
5. Birang			
6. Ighik			
7. Damau Bawone			
8. Akas Balane			
Jumlah			

Sumber : Cabang Dinas Pertanian Kecamatan Damau
 Data tidak tersedia *)

Tabel : 5.14 Banyaknya Pohon Salak, Produksi, dan Produktivitasnya Di Kecamatan Damau 2016 *)

Desa/Kelurahan	Banyaknya Pohon	Produksi (Ton)	Produktivitas (Ton/Pohon)
[1]	[2]	[3]	[4]
1. Peret			
2. Taduware			
3. Damau			
4. Akas			
5. Birang			
6. Ighik			
7. Damau Bawone			
8. Akas Balane			
Jumlah			

Sumber : Cabang Dinas Pertanian Kecamatan Damau
Data tidak tersedia *)

Tabel : 5.15 Banyaknya Pohon Pepaya, Produksi, dan Produktivitasnya Di Kecamatan Damau 2016 *)

Desa/Kelurahan	Banyaknya Pohon	Produksi (Ton)	Produktivitas (Ton/Pohon)
[1]	[2]	[3]	[4]
1. Peret			
2. Taduware			
3. Damau			
4. Akas			
5. Birang			
6. Ighik			
7. Damau Bawone			
8. Akas Balane			
Jumlah			

Sumber : Cabang Dinas Pertanian Kecamatan Damau
Data tidak tersedia *)

Tabel : 5.16 Banyaknya Pohon Rambutan, Produksi, dan Produktivitasnya Di Kecamatan Damau 2016 *)

Desa/Kelurahan	Banyaknya Pohon	Produksi (Ton)	Produktivitas (Ton/Pohon)
[1]	[2]	[3]	[4]
1. Peret			
2. Taduware			
3. Damau			
4. Akas			
5. Birang			
6. Ighik			
7. Damau Bawone			
8. Akas Balane			
Jumlah			

Sumber : Cabang Dinas Pertanian Kecamatan Damau
Data tidak tersedia *)

Tabel : 5.17 Luas Areal Perkebunan Rakyat per Jenis Tanaman Di Kecamatan Damau 2016 *)

Desa/Kelurahan	Sagu (Ha)	Kelapa (Ha)	Cengkeh (Ha)	Pala (Ha)	Kopi (Ha)	Kakao (Ha)
[1]	[2]	[3]	[4]	[5]	[6]	[7]
1. Peret						
2. Taduwale						
3. Damau						
4. Akas						
5. Birang						
6. Ighik						
7. Damau Bawone						
8. Akas Balane						
Jumlah						
2014	11	1443.66	399	615.27	-	-

Sumber : Cabang Dinas Pertanian Kecamatan Damau
Data tidak tersedia *)

Tabel : 5.18 Produksi Perkebunan Rakyat per Jenis Tanaman
Di Kecamatan Damau
2016 *)

Desa/Kelurahan	Sagu (Ton)	Kelapa (Ton)	Cengkeh (Ton)	Pala (Ton)	Kopi (Ton)	Kakao (Ton)
[1]	[2]	[3]	[4]	[5]	[6]	[7]
1. Peret						
2. Taduware						
3. Damau						
4. Akas						
5. Birang						
6. Ighik						
7. Damau Bawone						
8. Akas Balane						
Jumlah						

Sumber : Cabang Dinas Pertanian Kecamatan Damau
Data tidak tersedia *)

Tabel : 5.19 Luas Areal Tanaman Kelapa dan Banyaknya Pohon Di Kecamatan Damau 2016 *)

Desa/Kelurahan	Luas Areal (Ha)			Jumlah
	BM	M	TM	
[1]	[2]	[3]	[4]	[5]
1. Peret				
2. Taduwale				
3. Damau				
4. Akas				
5. Birang				
6. Ighik				
7. Damau Bawone				
8. Akas Balane				
Jumlah				

Keterangan :

BM : Belum Menghasilkan; M: Menghasilkan; TM: Tidak Menghasilkan

Sumber : Cabang Dinas Pertanian Kecamatan Damau

Data tidak tersedia *)

Tabel : 5.19 Luas Areal Tanaman Kelapa dan Banyaknya Pohon
Di Kecamatan Damau
2016 *)

Lanjutan

Desa/Kelurahan	Banyaknya Pohon			Jumlah
	BM	M	TM	
[1]	[6]	[7]	[8]	[9]
1. Peret				
2. Taduwale				
3. Damau				
4. Akas				
5. Birang				
6. Ighik				
7. Damau Bawone				
8. Akas Balane				
Jumlah				

Keterangan :

BM : Belum Menghasilkan; M: Menghasilkan; TM: Tidak Menghasilkan

Sumber : Cabang Dinas Pertanian Kecamatan Damau

Data tidak tersedia *)

Tabel : 5.20 Luas Areal Tanaman Cengkeh dan Banyaknya Pohon Di Kecamatan Damau 2016 *)

Desa/Kelurahan	Luas Areal (Ha)			Jumlah
	BM	M	TM	
[1]	[2]	[3]	[4]	[5]
1. Peret				
2. Taduware				
3. Damau				
4. Akas				
5. Birang				
6. Ighik				
7. Damau Bawone				
8. Akas Balane				
Jumlah				

Keterangan :

BM : Belum Menghasilkan; M: Menghasilkan; TM: Tidak Menghasilkan

Sumber : Cabang Dinas Pertanian Kecamatan Damau

Data tidak tersedia *)

Tabel : 5.20 Luas Areal Tanaman Cengkeh dan Banyaknya Pohon
Di Kecamatan Damau
2016 *)

Desa/Kelurahan	Banyaknya Pohon			Lanjutan
	BM	M	TM	Jumlah
[1]	[2]	[3]	[4]	[5]
1. Peret				
2. Taduware				
3. Damau				
4. Akas				
5. Birang				
6. Ighik				
7. Damau Bawone				
8. Akas Balane				
Jumlah				

Keterangan :

BM : Belum Menghasilkan; M: Menghasilkan; TM: Tidak Menghasilkan

Sumber : Cabang Dinas Pertanian Kecamatan Damau

Data tidak tersedia *)

Tabel : 5.21 Luas Areal Tanaman Kakao dan Banyaknya Pohon Di Kecamatan Damau 2017 *)

Desa/Kelurahan	Luas Areal (Ha)			Jumlah
	BM	M	TM	
[1]	[2]	[3]	[4]	[5]
1. Peret				
2. Taduwale				
3. Damau				
4. Akas				
5. Birang				
6. Ighik				
7. Damau Bawone				
8. Akas Balane				
Jumlah				

Keterangan :

BM : Belum Menghasilkan; M: Menghasilkan; TM: Tidak Menghasilkan

Sumber : Cabang Dinas Pertanian Kecamatan Damau

*) Tidak Tersedia Data Kakao di Kecamatan

Tabel : 5.21 Luas Areal Tanaman Kakao dan Banyaknya Pohon Di Kecamatan Damau 2017 *)

Lanjutan

Desa/Kelurahan	Banyaknya Pohon			Jumlah
	BM	M	TM	
[1]	[6]	[7]	[8]	[9]
1. Peret				
2. Taduware				
3. Damau				
4. Akas				
5. Birang				
6. Ighik				
7. Damau Bawone				
8. Akas Balane				
Jumlah				

Keterangan :

BM : Belum Menghasilkan; M: Menghasilkan; TM: Tidak Menghasilkan

Sumber : Cabang Dinas Pertanian Kecamatan Damau

*) Tidak Tersedia Data Kakao di Kecamatan

Tabel : 5.22 Luas Areal Tanaman Pala dan Banyaknya Pohon
Di Kecamatan Damau
2016 *)

Desa/Kelurahan	Luas Areal (Ha)			Jumlah
	BM	M	TM	
[1]	[2]	[3]	[4]	[5]
1. Peret				
2. Taduware				
3. Damau				
4. Akas				
5. Birang				
6. Ighik				
7. Damau Bawone				
8. Akas Balane				
Jumlah				

Keterangan :

BM : Belum Menghasilkan; M: Menghasilkan; TM: Tidak Menghasilkan

Sumber : Cabang Dinas Pertanian Kecamatan Damau

Data tidak tersedia *)

Tabel : 5.22 Luas Areal Tanaman Pala dan Banyaknya Pohon
Di Kecamatan Damau
2016 *)

Lanjutan

Desa/Kelurahan	Banyaknya Pohon			Jumlah
	BM	M	TM	
[1]	[6]	[7]	[8]	[9]
1. Peret				
2. Taduware				
3. Damau				
4. Akas				
5. Birang				
6. Ighik				
7. Damau Bawone				
8. Akas Balane				
Jumlah				

Keterangan :

BM : Belum Menghasilkan; M: Menghasilkan; TM: Tidak Menghasilkan

Sumber : Cabang Dinas Pertanian Kecamatan Damau

Tabel : 5.23 Banyaknya Populasi Ternak Menurut Jenisnya
Di Kecamatan Damau
2016 *)

Desa/Kelurahan	Sapi Perah	Sapi	Kerbau	Kuda	Kambing	Babi
[1]	[2]	[3]	[4]	[5]	[6]	[7]
1. Peret						
2. Taduwale						
3. Damau						
4. Akas						
5. Birang						
6. Ighik						
7. Damau Bawone						
8. Akas Balane						
Jumlah						
2016	-	89	-	-	4	1653

Sumber : Cabang Dinas Pertanian Kecamatan Damau
Data tidak tersedia *)

Tabel : 5.24 Banyaknya Populasi Unggas Menurut Jenisnya Di Kecamatan Damau 2016 *)

Desa/Kelurahan	Itik	Ayam Ras	Ayam Kampung
[1]	[2]	[3]	[4]
1. Peret			
2. Taduwale			
3. Damau			
4. Akas			
5. Birang			
6. Ighik			
7. Damau Bawone			
8. Akas Balane			
Jumlah			
2016	720	670	1 844

Sumber : Cabang Dinas Pertanian Kecamatan Damau
Data tidak tersedia *)

Tabel : 5.25

Banyaknya Rumah Tangga Usaha Perikanan
Di Kecamatan Damau
2017

Desa/Kelurahan	Tanpa Perahu	Perahu Penangkap				Motor Tempel	Kapal Motor
		Kecil	Sedang	Besar	Jukung		
[1]	[2]	[3]	[4]	[5]	[6]	[7]	[8]
1. Peret	-	5	1	-	-	-	-
2. Taduwale	-	3	-	-	-	-	-
3. Damau	5	5	38	-	-	38	-
4. Akas	-	3	-	-	-	3	-
5. Birang	-	4	1	-	-	4	-
6. Ighik	-	3	-	-	-	3	-
7. Damau Bawone	3	3	20	-	-	20	-
8. Akas Balane	-	2	10	-	-	10	-
Jumlah	8	28	70	-	-	78	

Sumber : Cabang Dinas Pertanian Kecamatan Damau

Tabel : 5.26

Banyaknya Perahu/Kapal Penangkap Ikan
Di Kecamatan Damau
2017

Desa/Kelurahan	Perahu Tanpa Motor				Motor Tempel	Kapal Motor	Jumlah
	Kecil	Sedang	Besar	Jukun			
[1]	[2]	[3]	[4]	[5]	[6]	[7]	[8]
1. Peret	5	-	-	-	-	-	5
2. Taduwale	3	-	-	-	-	-	3
3. Damau	5	-	-	-	38	-	43
4. Akas	3	-	-	-	3	-	6
5. Birang	4	-	-	-	4	-	8
6. Ighik	3	-	-	-	3	-	6
7. Damau Bawone	3	-	-	-	20	-	23
8. Akas Balane	2	-	-	-	10	-	12
Jumlah	28	-	-	-	78	-	106

Sumber : Kepala Desa se – Kecamatan Damau

Tabel : 5.27 Banyaknya Produksi Perikanan Laut Menurut Sub Sektor
 Di Kecamatan Damau
 2017

(Ton)

Desa/Kelurahan	Perikanan Laut *)			Perikanan Darat *)		
	Penang kapan	Budidaya	Umum	Tambak	Kolam	Sawah
[1]	[2]	[3]	[4]	[5]	[6]	[7]
1. Peret						
2. Taduwale						
3. Damau						
4. Akas						
5. Birang						
6. Ighik						
7. Damau Bawone						
8. Akas Balane						
Jumlah						

Sumber : Kepala Desa se – Kecamatan Damau


*) Data tidak tersedia

Tabel : 5.28 Banyaknya Produksi Perikanan Laut Menurut Jenis Ikan
 Di Kecamatan Damau
 2017
 (Ton)

Desa/Kelurahan	Jenis Ikan *)					
	Layang	Tongkol	Bobara	Onthoni	Cucut	Kembung
[1]	[2]	[3]	[4]	[5]	[6]	[7]
1. Peret						
2. Taduwale						
3. Damau						
4. Akas						
5. Birang						
6. Ighik						
7. Damau Bawone						
8. Akas Balane						
Jumlah						

Sumber : Kepala Desa se – Kecamatan Damau

*) Data tidak tersedia



Tabel : 6.1. Banyaknya Usaha Industri Kecil dan Kerajinan Rumahtangga Di Kecamatan Damau 2017

Desa/Kelurahan	Jenis Industri Kecil/Kerajinan Rumahtangga				
	Kursi Bambu	Meubel	Bengkel	Pandai Besi	Tukang Kayu
[1]	[2]	[3]	[4]	[5]	[6]
1. Peret	-	1	-	-	-
2. Taduwale	-	1	-	-	-
3. Damau	-	3	2	-	-
4. Akas	-	1	1	1	-
5. Birang	-	-	1	-	8
6. Ighik	-	-	-	-	-
7. Damau Bawone	-	3	2	-	-
8. Akas Balane	-	1	-	-	-
Jumlah	-	10	6	1	8
2016	-	11	5	1	-

Sumber : Kepala Desa se-Kecamatan Damau

Tabel : 6.1 Banyaknya Usaha Industri Kecil dan Kerajinan Rumahtangga Di Kecamatan Damau 2017

Lanjutan

Desa/Kelurahan	Jenis Industri Kecil/Kerajinan Rumahtangga				
	Kerajinan	Anyaman	Servis	Pangkas Rambut	Jahit
[1]	[7]	[8]	[9]	[10]	[11]
1. Peret	-	-	-	-	-
2. Taduwale	-	-	-	-	-
3. Damau	-	-	-	-	1
4. Akas	-	-	-	-	1
5. Birang	-	-	-	1	2
6. Ighik	-	-	-	-	-
7. Damau Bawone	-	-	-	1	3
8. Akas Balane	-	-	-	-	-
Jumlah	-	-	-	2	7
2016	-	-	-	1	4

Sumber : Kepala Desa se-Kecamatan Damau

Tabel : 6.2 Banyaknya Pelanggan Listrik Menurut Jenis Pelanggan
Di Kecamatan Damau
2017

Desa/Kelurahan	Rumah Tangga	Usaha	Industri	Umum	Jumlah
[1]	[2]	[3]	[4]	[5]	[6]
1. Peret	205	-	-	-	205
2. Taduwale	185	-	-	-	185
3. Damau	299	-	-	-	299
4. Akas	110	-	-	-	110
5. Birang	104	-	-	-	104
6. Ighik	40	-	-	-	40
7. Damau Bawone	285	-	-	-	285
8. Akas Balane	90	-	-	-	90
Jumlah	1 318	-	-	-	1 318
2016	1 485	-	-	-	1 485

Sumber : Kepala Desa se-Kecamatan Damau

Perdagangan

7



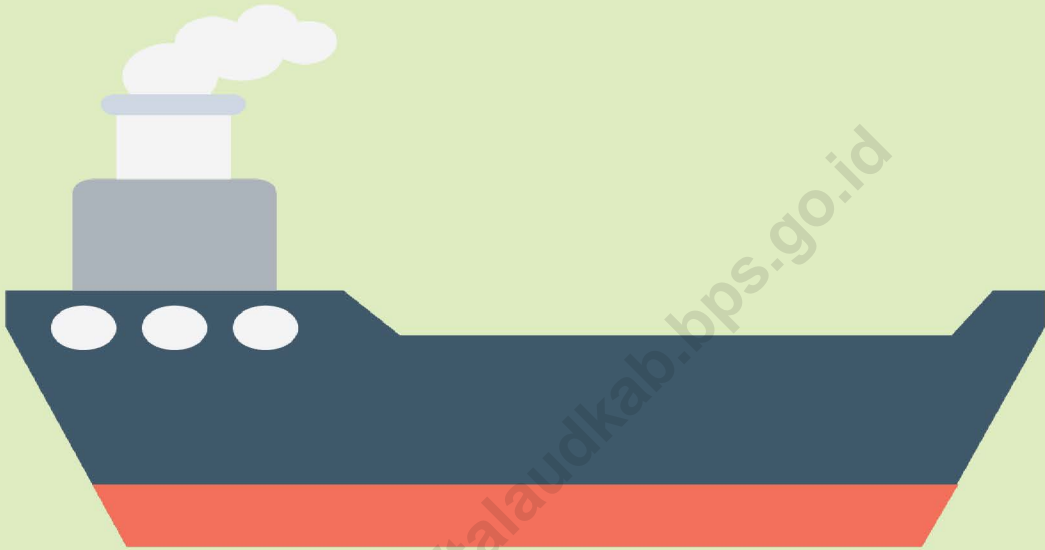
Tabel : 7.1
Banyaknya Pasar, Toko, Warung/Kios, dan
Restoran/Rumah Makan
Di Kecamatan Damau
2017

Desa/Kelurahan	Pasar		Toko	Warung/ Kios	Restoran/ Rumah Makan
	Bangunan	Tanpa Bangunan			
[1]	[2]	[3]	[4]	[5]	[6]
1. Peret	-	-	-	15	-
2. Taduwale	-	-	-	10	-
3. Damau	1	-	-	15	-
4. Akas	-	-	-	4	-
5. Birang	-	-	-	6	3
6. Ighik	-	-	-	2	-
7. Damau Bawone	-	-	-	12	-
8. Akas Balane	-	-	-	4	-
Jumlah	1	-	-	68	3
2016	1	2	-	72	-

Sumber : Kepala Desa se-Kecamatan Damau

Transportasi

8



<https://talaudkab.bps.go.id>

Tabel : 8.1 Keadaan Jalan Menurut Lapisan Permukaan dan Jenis Jalan
Di Kecamatan Damau
Tahun 2017

(M)

Desa/Kelurahan	Jalan Propinsi			Jalan Kabupaten		
	Aspal	Kerikil	Tanah	Aspal	Kerikil	Tanah
[1]	[2]	[3]	[4]	[5]	[6]	[7]
1. Peret	-	-	-	1.500	-	-
2. Taduwale	-	-	-	1.000	-	-
3. Damau	-	-	-	2500	-	-
4. Akas	-	-	-	1.000	-	-
5. Birang	-	-	-	750	-	-
6. Ighik	-	-	-	550	-	-
7. Damau Bawone	-	-	-	1.700	-	-
8. Akas Balane	-	-	-	800	-	-
Jumlah	-	-	-	9.800	-	-

Sumber : Kantor- kantor Desa se- Kecamatan Damau

Tabel : 8.1 Keadaan Jalan Menurut Lapisan Permukaan dan Jenis Jalan
Di Kecamatan Damau
Tahun 2017

(M) Lanjutan

Desa/Kelurahan	Jalan Desa		
	Aspal	Kerikil	Tanah
[1]	[8]	[9]	[10]
1. Peret	150	-	-
2. Taduware	90	-	-
3. Damau	200	-	800
4. Akas	150	-	-
5. Birang	80	-	10
6. Ighik	70	-	-
7. Damau Bawone	150	-	-
8. Akas Balane	100	-	-
Jumlah	990	-	900

Sumber : Kantor- kantor Desa se- Kecamatan Damau

Tabel : 8.2 Keadaan Jalan Menurut Permukaan dan Jenis Jalan
Di Kecamatan Damau
Tahun 2017

(M)

Desa/Kelurahan	Jalan Propinsi			Jalan Kabupaten		
	Baik	Sedang	Rusak	Baik	Sedang	Rusak
[1]	[2]	[3]	[4]	[5]	[6]	[7]
1. Peret	-	-	-	-	1.500	-
2. Taduwale	-	-	-	-	1.000	-
3. Damau	-	-	-	-	2.500	-
4. Akas	-	-	-	-	1.000	-
5. Birang	-	-	-	-	750	-
6. Ighik	-	-	-	-	550	-
7. Damau Bawone	-	-	-	-	1.700	-
8. Akas Balane	-	-	-	-	800	-
Jumlah	-	-	-	-	9.800	-

Sumber : Kantor- kantor Desa se- Kecamatan Damau

Tabel : 8.2 Keadaan Jalan Menurut Permukaan dan Jenis Jalan
Di Kecamatan Damau
Tahun 2017

(M) Lanjutan

Desa/Kelurahan	Jalan Desa		
	Baik	Sedang	Rusak
[1]	[8]	[9]	[10]
1. Peret	75	-	1.500
2. Taduwale	50	-	1.000
3. Damau	200	-	2.500
4. Akas	51	-	1.000
5. Birang	45	-	750
6. Ighik	25	-	550
7. Damau Bawone	95	-	1.700
8. Akas Balane	35	-	800
Jumlah	576	-	9.800

Sumber : Kantor- kantor Kepala Desa se- Kecamatan Damau

Tabel : 8.3 Jumlah Jembatan Menurut Konstruksi
Di Kecamatan Damau
2017

Desa/Kelurahan	Jenis Konstruksi		Jumlah
	Beton	Rangka Beton	
[1]	[2]	[3]	[4]
1. Peret	2	-	2
2. Taduwale	1	-	1
3. Damau	-	-	-
4. Akas	1	-	1
5. Birang	2	-	2
6. Ighik	2	-	2
7. Damau Bawone	1	-	1
8. Akas Balane	2	-	2
Jumlah	11	-	11

Sumber : Kantor Kecamatan Damau

Tabel : 8.4 Banyaknya Kendaraan Bermotor dan Tidak Bermotor
Menurut Jenisnya
Di Kecamatan Damau
2017

Desa/Kelurahan	Truk	Bus	Mobil Penumpang	Sepeda Motor
[1]	[2]	[3]	[4]	[5]
1. Peret	-	1	4	47
2. Taduwale	2	-	3	35
3. Damau	-	-	4	150
4. Akas	-	-	2	20
5. Birang	-	-	3	16
6. Ighik	-	-	1	10
7. Damau Bawone	6	1	2	80
8. Akas Balane	-	-	1	15
Jumlah	8	2	20	373
2016	6	2	16	480

Sumber : Kepala Desa se-Kecamatan Damau

Tabel : 8.4 Banyaknya Kendaraan Bermotor dan Tidak Bermotor
Menurut Jenisnya
Di Kecamatan Damau
2017

Lanjutan

Desa/Kelurahan	Sepeda	Perahu Motor Tempel	Sampan/ Perahu	Gerobak
[1]	[6]	[7]	[8]	[9]
1. Peret	6	-	15	-
2. Taduwale	8	-	12	-
3. Damau	13	3	35	-
4. Akas	4	-	13	-
5. Birang	1	1	15	-
6. Ighik	1	-	8	-
7. Damau Bawone	10	-	15	-
8. Akas Balane	3	1	12	-
Jumlah	46	5	125	-
2016	34	6	105	-

Sumber : Kepala Desa se-Kecamatan Damau

Tabel : 8.5

Banyaknya Sarana Komunikasi
Di Kecamatan Damau
2017

Desa/Kelurahan	Wartel	Parabola	Pos
[1]	[2]	[3]	[4]
1. Peret	-	71	-
2. Taduwale	-	52	-
3. Damau	-	153	-
4. Akas	-	41	-
5. Birang	-	32	-
6. Ighik	-	15	-
7. Damau Bawone	-	100	-
8. Akas Balane	-	31	-
Jumlah	-	495	-

Sumber : Kantor Desa se- Kecamatan Damau



Tabel : 9.1

Banyaknya Koperasi Menurut Jenisnya
Di Kecamatan Damau
2017

Desa/Kelurahan	Koperasi						
	KUD Mandiri	KUD	KPN	ABRI	Veteran	Pensiunan	Inkra
[1]	[2]	[3]	[4]	[5]	[6]	[7]	[8]
1. Peret	1	-	-	-	-	-	-
2. Taduware	-	-	-	-	-	-	-
3. Damau	-	1	-	-	-	-	-
4. Akas	-	-	-	-	-	-	-
5. Birang	-	-	-	-	-	-	-
6. Ighik	-	-	-	-	-	-	-
7. Damau Bawone	-	-	-	-	-	-	-
8. Akas Balane	-	-	-	-	-	-	-
Jumlah	1	1	-	-	-	-	-

Sumber : Kantor Kecamatan Damau

Tabel : 9.2

Harga Rata-rata Sembilan Bahan Pokok
Di Kecamatan Damau
2017

(Rp.)

Bulan	Beras (Kg)	Ikan Asin (Kg)	Minyak Kelapa (600 ml)	Gula Pasir (Kg)
[1]	[2]	[3]	[4]	[5]
1. Januari	12.000	80.000	8.000	14.000
2. Februari	12.000	80.000	8.000	14.000
3. Maret	12.000	80.000	8.000	14.000
4. April	12.000	85.000	8.000	14.000
5. Mei	12.000	85.000	8.000	14.000
6. Juni	12.000	85.000	8.000	14.000
7. Juli	12.000	85.000	8.000	14.000
8. Agustus	13.000	90.000	8.000	14.000
9. September	13.000	90.000	8.000	14.000
10. Oktober	13.000	90.000	10.000	14.000
11. November	13.000	90.000	10.000	14.000
12. Desember	13.000	90.000	10.000	14.000
Rata-rata	12.417	85.833	8.500	14.000
2016	12.000	80.000	16.000	16.000

Sumber : Masyarakat Kecamatan Damau

Tabel : 9.2

Harga Rata-rata Sembilan Bahan Pokok
Di Kecamatan Damau
2017

Lanjutan

Bulan	Garam (Ons)	Minyak Tanah (Liter)	Sabun (Batang)	Teteron (Meter)
[1]	[6]	[7]	[8]	[9]
1. Januari	1.500	7.000	5.000	-
2. Februari	1.500	7.000	5.000	-
3. Maret	1.500	7.000	5.000	-
4. April	1.500	7.000	5.000	-
5. Mei	1.500	7.000	5.000	-
6. Juni	1.500	7.000	5.000	-
7. Juli	1.500	7.000	5.000	-
8. Agustus	1.500	7.000	5.000	-
9. September	1.500	7.000	5.000	-
10. Oktober	1.500	7.000	5.000	-
11. November	1.500	7.000	5.000	-
12. Desember	1.500	7.000	5.000	-
Rata-rata	1.500	7.000	5.000	-
2016	1.500	6.000	5.000	-

Sumber : Masyarakat Kecamatan Damau

DATA

MENCERDASKAN BANGSA

Enlighten The Nation



**BADAN PUSAT STATISTIK
KABUPATEN KEPULAUAN TALAUD**

Kompleks Perkantoran Pemda Kabupaten Kepulauan Talaud
Email: bps7104@bps.go.id, Website: <https://talaudkab.bps.go.id/>

ISSN 2548-2653

