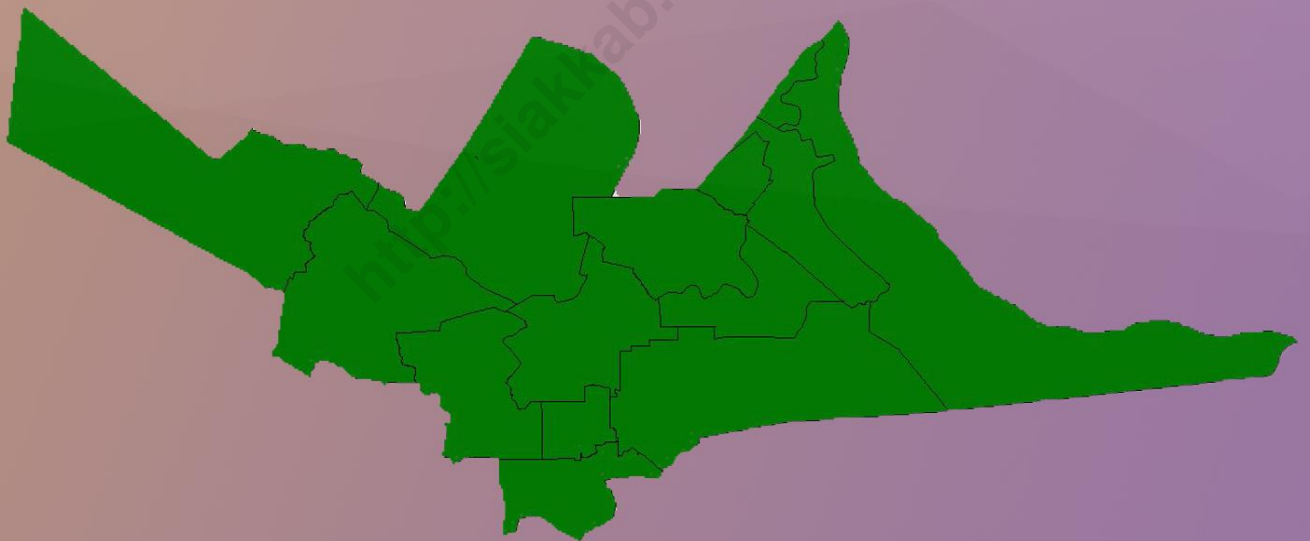


Katalog BPS:1102001.1405.010



KECAMATAN MINAS DALAM ANGKA 2013



**BADAN PUSAT STATISTIK
KABUPATEN SIAK**

KECAMATAN MINAS

DALAM ANGKA 2013

Nomor Publikasi : 14.05.2013.06
Katalog BPS : 1102001.1405.010
ISBN : 979 484 733 X

Ukuran Buku : 148 x 210 mm
Jumlah Halaman : vi + 47 halaman

Kompilasi Data :
DENI SAPUTRA
(Koordinator Statistik Kecamatan Minas)

Naskah :
Seksi Neraca Wilayah dan Analisis Statistik
Badan Pusat Statistik Kabupaten Siak

Gambar Kulit :
Seksi Integrasi, Pengolahan, dan Diseminasi Statistik
Badan Pusat Statistik Kabupaten Siak

Diterbitkan Oleh :
Badan Pusat Statistik Kabupaten Siak

Boleh dikutip dengan menyebut sumbernya



BADAN PUSAT STATISTIK KABUPATEN SIAK

KATA PENGANTAR

Penerbitan publikasi Kecamatan Dalam Angka Tahun 2013 ini merupakan sumber data kecamatan. Adapun tujuan dari penerbitan buku ini adalah untuk mempermudah para pengguna data dalam hal rujukan data statistik terutama yang menyangkut statistik sektoral wilayah.

Kami menyadari bahwa publikasi ini masih sangat jauh dari sempurna dan masih banyak mengandung kelemahan oleh sebab itu kritik dan saran yang bersifat membangun sangat kami harapkan dari berbagai pihak untuk kesempurnaan penerbitan yang akan datang.

Dengan terbitnya publikasi ini kami ucapkan terima kasih kepada semua pihak yang telah ikut membantu, khususnya pihak Kecamatan dan semua instansi Pemerintah ataupun swasta yang berada di lingkungan kecamatan. Kami harapkan kerjasama ini dapat terus ditingkatkan pada masa yang akan datang.

Siak Sri Indrapura, Mei 2013
Badan Pusat Statistik Kabupaten Siak
Kepala

Ir.H. Iwan Trisna, MP
NIP 19640404 199102 1 001



PEMERINTAH DAERAH KABUPATEN SIAK
CAMAT MINAS

KATA SAMBUTAN

Keberhasilan program pembangunan selalu dilandasi oleh perencanaan yang mantap, untuk itu harus ditunjang dengan data statistik yang objektif dan akurat. Terdorong akan kebutuhan tersebut, maka diperlukan penghimpunan data statistik yang lengkap dan terpercaya. Hal ini akan sangat berharga bagi segenap instansi pemerintah maupun swasta dalam menentukan dan menetapkan arah kebijakannya.

Penerbitan buku “Kecamatan Minas dalam Angka 2013” ini dapat pula dijadikan sumber dalam pengawasan dan pengevaluasian terhadap hasil pembangunan yang telah dicapai. Karena itu kita semua berharap agar penerbitan buku publikasi ini dapat secara teratur dan terus-menerus diterbitkan.

Akhirnya saya ingin menekankan perlunya kerja sama dan uluran tangan dari berbagai instansi pemerintah maupun swasta di daerah ini, dalam usaha bersama untuk menyajikan data statistik yang baik dan terpercaya. Atas partisipasi semua pihak dalam terwujudnya publikasi ini diucapkan terima kasih, semoga bermanfaat untuk menunjang keberhasilan pembangunan di daerah ini.

Siak Sri Indrapura, Mei 2013
CAMAT MINAS

Drs. Afrizal
NIP. 19640420 199303 1 009

KATA PENGANTAR

KOORDINATOR STATISTIK KECAMATAN MINAS

Seiring dengan semakin meningkatnya pembangunan dalam segala bidang, kebutuhan akan tersedianya data statistik yang akurat, tepat waktu, berkesinambungan, dan tersaji hingga lingkup wilayah terkecil merupakan suatu keharusan guna mendukung pembangunan tersebut.

Menyadari akan pentingnya informasi tersebut, Badan Pusat Statistik (BPS) Kabupaten Siak berupaya menyajikan data pada level kecamatan. Berkaitan dengan hal tersebut perlu diterbitkan buku “Kecamatan Minas dalam Angka 2013” yang memuat informasi statistik pada tingkat desa/kelurahan, baik yang diperoleh melalui hasil sensus dan survey yang dilakukan oleh BPS maupun yang dihimpun melalui catatan administrasi/registrasi.

Dengan terbitnya publikasi ini, tidak lupa kami mengucapkan terima kasih atas bantuan yang telah diberikan oleh semua pihak. Semoga kerja sama yang telah terjalin ini dapat lebih ditingkatkan lagi di masa yang akan datang.

Siak Sri Indrapura, Mei 2013
Koordinator Statistik
Kecamatan Minas

DENI SAPUTRA
NIP. 19830107 200502 1 002

DAFTAR ISI

	Halaman
KATA PENGANTAR	i
DAFTAR ISI	iv
DAFTAR TABEL	v
BAB I GEOGRAFI.....	1
BAB II PEMERINTAHAN.....	4
BAB III KEPENDUDUKAN	9
BAB IV SOSIAL	15
BAB V LAHAN	39

<http://siakkab.bps.go.id>

DAFTAR TABEL

	Halaman
Tabel 1.1	Batas Desa di Kecamatan Minas Tahun 2012 2
Tabel 1.2	Jarak Antara Ibukota Kecamatan Minas dengan Pusat Pemerintahan Desa Tahun 2012 3
Tabel 2.2	Nama-nama dan Jabatan Dalam Struktur Pemerintahan di Kecamatan Minas Tahun 2012 6
Tabel 2.3	Wilayah Administrasi di Kecamatan Minas Menurut Status Pemerintahan Tahun 2012 7
Tabel 2.4	Pusat Pemerintahan, Luas Wilayah, RW dan RT di Kecamatan Minas Tahun 2012 8
Tabel 3.1	Banyaknya Kepala Keluarga, Penduduk dan Rata-rata Penduduk Per Kepala Keluarga di Kecamatan Minas Tahun 2012 11
Tabel 3.2	Luas Wilayah, Penduduk dan Kepadatan Penduduk Per Desa di Kecamatan Minas Tahun 2012..... 12
Tabel 3.3	Banyak Penduduk Menurut Jenis Kelamin di Kecamatan Minas Tahun 2012.. 13
Tabel 3.4	Banyaknya Penduduk Menurut Jenis Kelamin dan Desa Serta Sex Ratio di Kecamatan Minas, Tahun 2012 14
Tabel 4.1	Banyak Sekolah Menurut Desa, Tingkatan dan Status di Kecamatan Minas Tahun 2012 17
Tabel 4.2	Banyak Murid Sekolah Negeri dan Swasta di Kecamatan Minas Tahun 2012 . 19
Tabel 4.3	Banyaknya Guru, Murid dan Rasio Guru dengan Murid Sekolah Dasar (SD) di Lingkungan Dinas Pendidikan Kecamatan Minas Tahun 2012 20
Tabel 4.4	Banyaknya Guru, Murid dan Rasio Guru dengan Murid SLTP, SMU dan SMK di Lingkungan Dinas Pendidikan Kecamatan Minas Tahun 2012 21
Tabel 4.5	Banyaknya Murid, Rombel dan Lulusan di Kecamatan Minas 2012..... 22
Tabel 4.6	Banyak Guru menurut Status di Kecamatan Minas Tahun 2012..... 23
Tabel 4.7	Banyaknya Fasilitas Kesehatan Menurut Desa di Kecamatan Minas Tahun 2012 24
Tabel 4.8	Banyaknya Tenaga Medis di Kecamatan Minas Tahun 2012..... 25
Tabel 4.9	Banyaknya Imunisasi Bayi dan Balita Berdasarkan Jenisnya Dirinci Per Desa di Kecamatan Minas Tahun 2012 26
Tabel 4.10	Persentase Bayi dan Balita yang Diimunisasi Dirinci Per Desa di Kecamatan Minas Tahun 2011-2012 28
Tabel 4.11	Jumlah dan Persentase Ibu Hamil yang Di imunisasi Dirinci Per Desa di Kecamatan Minas Tahun 2012 30
Tabel 4.12	Persentase Realisasi Ibu Hamil yang Di imunisasi Dirinci Per Desa di Kecamatan Minas Tahun 2011- 2012..... 31

Tabel 4.13	Rata-rata Kunjungan dan Penimbangan Balita di Kecamatan Minas Tahun 2011-2012	32
Tabel 4.14	Penduduk Menurut Jenis Sarana Air Bersih yang Dipergunakan di Kecamatan Minas Tahun 2012.....	33
Tabel 4.15	Banyaknya Persalinan Menurut Tenaga Penolong Persalinan di Kecamatan Minas Tahun 2012.....	34
Tabel 4.16	Banyaknya Kunjungan 16 Macam Penderita Penyakit di Kecamatan Minas Tahun 2012	35
Tabel 4.17	Banyaknya Tempat Peribadatan Menurut Jenis dan Desa di Kecamatan Minas Tahun 2012	36
Tabel 4.18	Banyaknya Nikah, Thalaq, Cerai dan Rujuk Dirinci Per Desa di Kecamatan Minas Tahun 2012.....	37
Tabel 4.19	Banyak Koperasi Dirinci Menurut Tahun dan Jenisnya di Kecamatan Minas Tahun 2012	38
Tabel 5.1	Keadaan Desa di Kecamatan Minas menurut Desa/Kelurahan Tahun 2012...	40
Tabel 5.2	Kondisi Kesuburan Lahan Dirinci Menurut Desa di Kecamatan Minas Tahun 2012	41
Tabel 5.3	Luas Tanam, Luas Panen, Produktivitas dan Produksi Tanaman Pangan Menurut Jenis Tanaman di Kecamatan Minas Tahun 2012.....	42
Tabel 5.4	Luas Tanam, Luas Panen, Produktivitas dan Produksi Tanaman Sayur Mayur Menurut Jenis Tanaman di Kecamatan Minas Tahun 2012.....	43
Tabel 5.5	Luas Tanam, Luas Panen, Produktivitas dan Produksi Tanaman Buah-Buahan Menurut Jenis Tanaman di Kecamatan Minas Tahun 2012.....	44
Tabel 5.6	Luas Tanam, Luas Panen, Produktivitas dan Produksi Tanaman Obat-obatan Menurut Jenis Tanaman di Kecamatan Minas Tahun 2012.....	45
Tabel 5.7	Luas Tanam, Luas Panen, Produktivitas dan Produksi Tanaman Hias Menurut Jenis Tanaman di Kecamatan Minas Tahun 2012	46
Tabel 5.8	Luas Areal, Produktivitas dan Produksi Perkebunan Menurut Komoditi di Kecamatan Minas Tahun 2012	47

BAB I

GEOGRAFIS

1.1. LETAK

Kecamatan Minas terletak antara :

$100^{\circ}54'$ - $101^{\circ}34'$ BT

$0^{\circ}40'$ - $1^{\circ}13'$ LU

1.2. BATAS

Kecamatan Minas berbatasan dengan :

- ❖ UTARA : Kecamatan Sungai Mandau, Kecamatan Kandis
- ❖ SELATAN : Kota Pekanbaru
- ❖ BARAT : Kecamatan Kandis, Kabupaten Kampar
- ❖ TIMUR : Kecamatan Tualang, Kecamatan Sungai Mandau

1.3. GEOLOGI

Wilayah kecamatan Minas seperti pada umumnya wilayah Kabupaten Siak terdiri dari dataran rendah dan berbukit-bukit dengan struktur tanah pada umumnya terdiri dari tanah podsolik merah kuning dari batuan dan aluvial serta tanah organosol dan gley humus dalam bentuk rawa-rawa atau tanah basah.

Dengan topografi yang berbukit dan berlembah ternyata dibawah tanah wilayah Kecamatan Minas memiliki cadangan minyak mentah yang cukup besar dan hingga saat ini masih memproduksi.

Tabel 1.1 Batas Desa di Kecamatan Minas Tahun 2012

D e s a	Utara	Selatan	Barat	Timur
(1)	(2)	(3)	(4)	(5)
Mandi Angin	Kec. Sungai Mandau	Kec. Tualang	Minas Barat	Kec. Sungai Mandau
Minas Barat	Kec. Kandis	Minas Jaya	Kec. Kandis	Mandiingin
Rantau Bertuah	Minas Barat	Kota Pekanbaru	Kab. Kampar	Minas Jaya
Minas Timur	Minas Barat	Kota Pekanbaru	Minas Jaya	Kec. Tualang
Minas Jaya	Minas Barat	Kota Pekanbaru	Rantau Bertuah	Minas Timur

Sumber: Kantor Camat Minas

Tabel 1.2 Jarak Antara Ibukota Kecamatan Minas dengan Pusat Pemerintahan Desa Tahun 2012

D e s a	Jarak (Km)
(1)	(2)
Mandi Angin	27
Minas Barat	12
Rantau Bertuah	28
Minas Timur	13
Minas Jaya	5

Sumber: Kantor Camat Minas

BAB II

PEMERINTAHAN

Terbentuknya Kecamatan Minas sebagai institusi eksekutif yang berperan menjalankan roda pemerintahan dan pemberdayaan serta pembangunan masyarakat merupakan perpanjangan tangan dari pemerintah otonomi Kabupaten Siak, merupakan aspirasi masyarakat yang bermanfaat untuk mempermudah masyarakat dalam hal pelaksanaan kepengurusan administrasi serta lebih memperdekat antara pemerintah dengan rakyat yang diperintahnya.

Kecamatan Minas yang posisi pusat pemerintahannya ada di Desa Minas Timur yang kurang lebih jaraknya 100 km dari pusat pemerintah Kabupaten Siak yang dapat ditempuh melalui darat.

Kecamatan Minas dimekarkan menjadi dua kecamatan yaitu Kecamatan Minas dan Kecamatan Sungai Mandau yang dilaksanakan pada tahun 2001 berdasarkan pada Perda No. 13 Tahun 2001 yang dikeluarkan oleh Pemerintah Daerah Kabupaten Siak dan pada tahun 2002 dimekarkan kembali menjadi Kecamatan Minas dan Kecamatan Kandis. Tujuan pemekaran ini adalah untuk mempermudah masyarakat juga pemerintah dalam menjalankan hubungan administrasi, serta mempermudah jangkauan pembangunan dari pemerintahan kecamatan. Dengan demikian potensi yang ada di kecamatan ini secara tidak langsung lebih terangkat dengan jangkauan pemerintah yang lebih dekat, jangkauan pembangunan yang lebih baik dibandingkan dengan pemerintah yang lama.

Tabel 2.1 Pejabat Pemerintahan Dirinci Per Desa di Kecamatan Minas Tahun 2012

D e s a	Nama Kepala Pemerintahan
(1)	(2)
Mandi Angin	SUHARNO
Minas Barat	BUYUNG L.
Rantau Bertuah	MINI PURBA
Minas Timur	RUSDI, SE
Minas Jaya	SAID IRWAN, SE

Sumber: Kantor Camat Minas

Tabel 2.2 Nama-nama dan Jabatan Dalam Struktur Pemerintahan di Kecamatan Minas Tahun 2012

N a m a	Jabatan	Keterangan
(1)	(2)	(3)
Drs. AFRIZAL	Camat	-
SRI RAHAYU FITRI, S.STP	Sekcam	-
Dra. NURHAYATI	Kasi PMD	-
DORNASI PANGARIBUAN, SH	Kasi Kesos	-
REFLIWANTO, SH	Kasi Trantib	-
AGUNG SUGORO PUTRA, SIP	Kasi Pemerintahan	-

Sumber: Kantor Camat Minas

Tabel 2.3 Wilayah Administrasi di Kecamatan Minas Menurut Status Pemerintahan Tahun 2012

Nama Wilayah Administrasi	Status Pemerintahan
(1)	(2)
Mandi Angin	Desa Definitif
Minas Barat	Desa Definitif
Rantau Bertuah	Desa Definitif
Minas Timur	Desa Definitif
Minas Jaya	Kelurahan Definitif

Sumber: Kantor Camat Minas

Tabel 2.4 Pusat Pemerintahan, Luas Wilayah, RW dan RT di Kecamatan Minas Tahun 2012

D e s a	Pusat Pemerintahan	Luas Wilayah (Km)	RW	RT
(1)	(2)	(3)	(4)	(5)
Mandi Angin	Mandi Angin	130	10	20
Minas Barat	Minas Barat	310	5	16
Rantau Bertuah	Rantau Bertuah	70	4	13
Minas Timur	Minas Timur	144	8	24
Minas Jaya	Minas Jaya	96	12	53
Jumlah		750	39	126

Sumber: Kantor Camat Minas

BAB III

KEPENDUDUKAN

Data statistik kependudukan dalam publikasi ini diambil dari kantor kecamatan berdasarkan hasil laporan registrasi penduduk dari tiap desa/kelurahan, sehingga diharapkan dapat memberikan gambaran keadaan jumlah dan komposisi penduduk di lapangan.

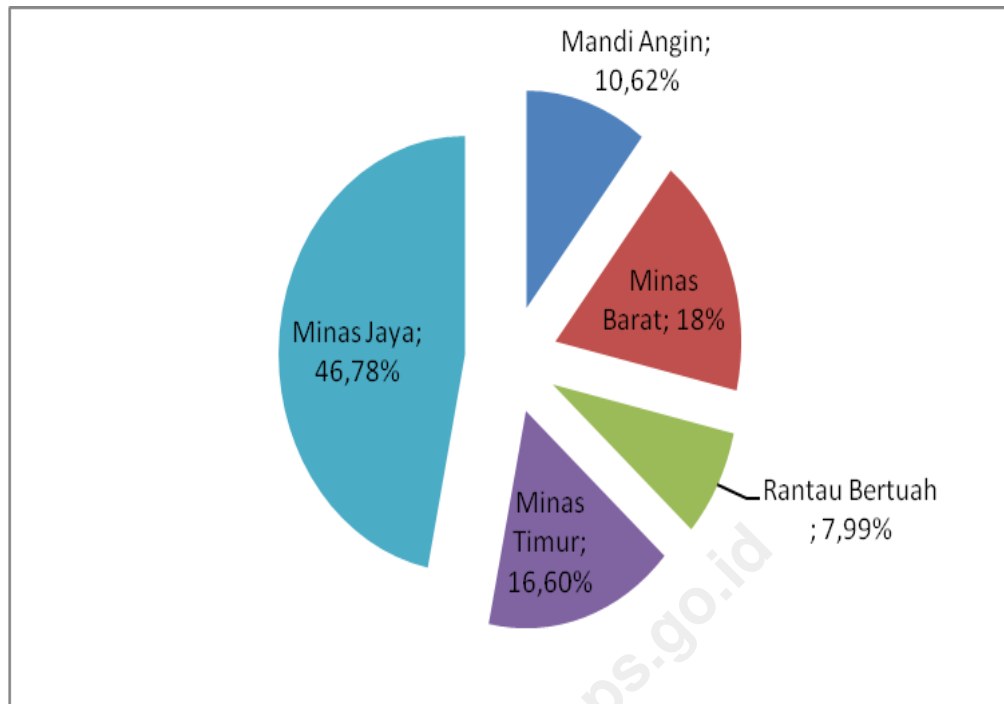
Disamping itu kegiatan pemeriksaan data secara berkala dan sekaligus pembinaan pelaksanaan registrasi penduduk sampai ke tingkat desa serta kedisiplinan penduduk itu sendiri sangat diperlukan dalam menjaga usaha guna mendapatkan data registrasi kependudukan yang lengkap, akurat dan dapat dipercaya sebagai dasar perencanaan pembangunan.

Dari jumlah penduduk sebanyak **26.226** jiwa tersebut dapat dilihat penyebaran serta persentase pada masing-masing desa sebagai berikut :

No	Desa/Kelurahan	Jumlah Penduduk	Persentase
1	Mandi Angin	2.409	9,19
2	Minas Barat	4.308	16,43
3	Rantau Bertuah	1.899	7,24
4	Minas Timur	4.051	15,45
5	Minas Jaya	13.559	51,70
Kecamatan Minas		26.226	100

Sumber : Kantor Camat Minas

Grafik 3.1 Distribusi Penduduk Menurut Desa di Kecamatan Minas, 2012



Tabel 3.1 Banyaknya Kepala Keluarga, Penduduk dan Rata-rata Penduduk Per Kepala Keluarga di Kecamatan Minas Tahun 2012

D e s a	Kepala Keluarga	Penduduk	Rata-rata Penduduk Per Kepala Keluarga
(1)	(2)	(3)	(4)
Mandi Angin	627	2.409	3,84
Minas Barat	980	4.308	4,40
Rantau Bertuah	428	1.899	4,44
Minas Timur	919	4.051	4,41
Minas Jaya	2.946	13.559	4,60
Jumlah	5.900	26.226	4,45

Sumber: Kantor Camat Minas

Tabel 3.2 Luas Wilayah, Penduduk dan Kepadatan Penduduk Per Desa di Kecamatan Minas Tahun 2012

D e s a	Luas (Km)	Penduduk	Kepadatan Penduduk
(1)	(2)	(3)	(4)
Mandi Angin	130	2.409	18,53
Minas Barat	310	4.308	13,90
Rantau Bertuah	70	1.899	27,13
Minas Timur	144	4.051	28,13
Minas Jaya	96	13.559	141,24
Jumlah	750	26.226	34,97

Sumber: Kantor Camat Minas

Tabel 3.3 Banyak Penduduk Menurut Jenis Kelamin di Kecamatan Minas Tahun 2012

D e s a	Laki-laki	Perempuan	Jumlah
(1)	(2)	(3)	(4)
Mandi Angin	1.260	1.149	2.409
Minas Barat	2.284	2.024	4.308
Rantau Bertuah	1.013	886	1.899
Minas Timur	1.834	2.217	4.051
Minas Jaya	6.963	6.596	13.559
Jumlah	13.354	12.872	26.226

Sumber: Kantor Camat Minas

Tabel 3.4 Banyaknya Penduduk Menurut Jenis Kelamin dan Desa Serta Sex Ratio di Kecamatan Minas, Tahun 2012

D e s a	Laki-laki	Perempuan	Sex Ratio
(1)	(2)	(3)	(4)
Mandi Angin	1.260	1.149	109,66
Minas Barat	2.284	2.024	112,85
Rantau Bertuah	1.013	886	114,33
Minas Timur	1.834	2.217	82,72
Minas Jaya	6.963	6.596	105,56
Jumlah	13.354	12.872	103,74

Sumber: Kantor Camat Minas

BAB IV**SOSIAL****4.1. PENDIDIKAN**

Kabupaten Siak yang masih berusia sangat muda saat ini sangat membutuhkan segenap dukungan seluruh daerah bawahannya untuk berperan serta dalam proses pembangunan. Proses pembangunan yang sedang berjalan akan dapat terlaksana dengan baik apabila sumber daya manusia yang diperlukan dapat terpenuhi.

Sejalan dengan hal tersebut peran pendidikan di daerah ini dirasa sangat perlu ditingkatkan baik berupa fasilitas penunjang maupun sumber daya guru pengajar sehingga dapat menunjang kelancaran proses belajar mengajar. Dalam publikasi ini yang dapat disediakan hanya sebatas jumlah murid dan jumlah guru, sehingga analisa yang diperoleh belum dapat terinci.

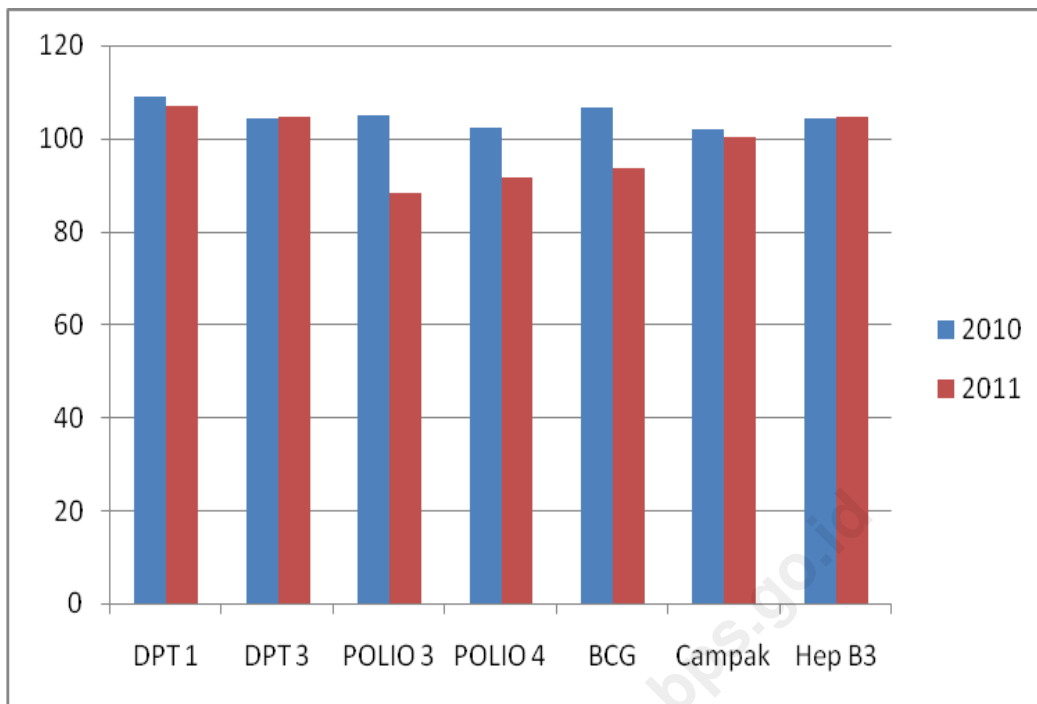
4.2. KESEHATAN

Derajat kesehatan suatu masyarakat tidak lepas dari perhatian pemerintahnya terutama mengenai fasilitas kesehatan yang di sediakan. Terjaminnya kesehatan masyarakat tidak hanya diperoleh dari fasilitas kesehatan yang ada tetapi juga tersedia tenaga kesehatan yang mencukupi kebutuhan, dengan demikian peningkatan derajat kesehatan masyarakat dapat terpenuhi.

Pada tahun 2012 di Kecamatan Minas terdapat 1 Puskesmas, 5 Puskesmas pembantu dan belum ada Puskesmas keliling. Sedangkan untuk pelayanan masyarakat di desa terdapat 5 Polindes dan 22 posyandu.

Tenaga paramedis yang terdapat di Kecamatan Minas adalah 5 orang dokter dan 18 orang perawat. Sedangkan untuk pelayanan persalihan terdapat 39 orang bidan.

Grafik 4.1 Persentase Bayi dan Balita yang Diimunisasi Dirinci Per Desa di Kecamatan Minas Tahun 2011-2012



Tabel 4.1 Banyak Sekolah Menurut Desa, Tingkatan dan Status di Kecamatan Minas Tahun 2012

DESA	TK		SD	
	Negeri	Swasta	Negeri	Swasta
(1)	(2)	(3)	(4)	(5)
Mandi Angin	-	2	1	-
Minas Barat	-	5	6	-
Rantau Bertuah	-	1	1	-
Minas Timur	1	3	3	1
Minas Jaya	-	4	1	1
Jumlah	1	15	12	2

Sumber: UPTD Pendidikan Kecamatan Minas

Lanjutan Tabel 4.1

DESA	SLTP/ MTS		SMU/SMK	
	Negeri	Swasta	Negeri	Swasta
(1)	(2)	(3)	(4)	(5)
Mandi Angin	1	-	-	-
Minas Barat	2	-	-	-
Rantau Bertuah	1	-	-	-
Minas Timur	1	1	1	-
Minas Jaya	1	2	1	1
Jumlah	6	3	2	1

Sumber: UPTD Pendidikan Kecamatan Minas

Tabel 4.2 Banyak Murid Sekolah Negeri dan Swasta di Kecamatan Minas Tahun 2012

Tingkatan Sekolah	Negeri	Swasta
(1)	(2)	(3)
1. TK	34	565
2. SD	4.311	119
3. SLTP	1.622	125
4. SMU	646	-
5. SMK	469	63
Jumlah	7.082	872

Sumber: UPTD Pendidikan Kecamatan Minas

Tabel 4.3 Banyaknya Guru, Murid dan Rasio Guru dengan Murid Sekolah Dasar (SD) di Lingkungan Dinas Pendidikan Kecamatan Minas Tahun 2012

Nama Sekolah	Guru	Murid	Rasio
(1)	(2)	(3)	(4)
SDN 001 Minas Barat	23	504	21,91
SDN 002 Minas Barat	27	503	18,63
SDN 003 Minas Barat	22	455	20,68
SDN 004 Minas Jaya	29	570	19,66
SDN 005 Minas Timur	16	274	17,13
SDN 006 Rantau Bertuah	16	381	23,81
SDN 007 Mandi Angin	10	375	37,50
SDN 008 Minas Timur	15	310	20,67
SDN 009 Minas Barat	18	417	23,17
SDN 010 Minas Timur	18	281	15,61
SDN 011 Minas Barat	13	151	11,62
SDN 012 Mandi Angin	6	90	15,00
SDS Cendana Minas Timur	14	53	3,79
SD Mutiara Minas Jaya	6	66	11,00
Jumlah	233	4.430	19,01

Sumber: UPTD Pendidikan Kecamatan Minas

Tabel 4.4 Banyaknya Guru, Murid dan Rasio Guru dengan Murid SLTP, SMU dan SMK di Lingkungan Dinas Pendidikan Kecamatan Minas Tahun 2012

Nama Sekolah	Guru	Murid	Rasio
(1)	(2)	(3)	(4)
SMP Negeri 1 Minas	33	515	15,61
SMP Negeri 2 Minas	37	426	11,51
SMP Negeri 3 Minas	10	134	13,40
SMP Negeri 4 Minas	33	260	7,88
SMP Negeri 5 Minas	11	170	15,45
SMP Negeri 6 Minas	8	117	14,63
MTS AL-Fadilah Minas	10	30	3,00
MTS Mutiara	13	18	1,38
MTS Baiturrahman Annizhom	8	77	9,63
SMA Negeri 1 Minas	48	646	13,46
SMK Negeri 1 Minas	25	469	18,76
SMK Mutiara Minas	11	63	5,73
Jumlah	247	2.925	11,84

Sumber: UPTD Pendidikan Kecamatan Minas

Tabel 4.5 Banyaknya Murid, Rombel dan Lulusan di Kecamatan Minas 2012

Sekolah	Jumlah Murid	Rombel	Lulusan
(1)	(2)	(3)	(4)
SD	4.430	170	577
SLTP	1.747	66	545
SMU	646	22	211
SMK	532	22	148
Jumlah	7.355	280	1.481

Sumber: UPTD Pendidikan Kecamatan Minas

Tabel 4.6 Banyak Guru menurut Status di Kecamatan Minas Tahun 2012

Nama Sekolah	Guru	
	PNS	Honor/Non PNS
(1)	(2)	(3)
SD	100	133
SLTP	76	87
SMU	37	11
SLTA Kejuruan	9	27
Jumlah	222	258

Sumber: Kantor Cabang Dinas Pendidikan Kecamatan Minas

Tabel 4.7 Banyaknya Fasilitas Kesehatan Menurut Desa di Kecamatan Minas Tahun 2012

DESA	Puskesmas	Puskesmas		Polindes	Posyandu
		Keliling	Pembantu		
(1)	(2)	(3)	(4)	(5)	(6)
Mandi Angin	-	-	1	2	3
Minas Barat	-	-	1	1	5
Rantau Bertuah	-	-	1	-	1
Minas Timur	-	-	1	2	3
Minas Jaya	1	-	1	-	10
Jumlah	1	0	5	5	22

Sumber: Puskesmas Minas

Tabel 4.8 Banyaknya Tenaga Medis di Kecamatan Minas Tahun 2012

Tenaga Kesehatan	Jumlah	
	2011	2012
(1)	(2)	(3)
1. Dokter Spesialis	0	-
2. Dokter	6	5
3. Dokter Gigi	3	3
4. Perawat	16	18
5. Bidan	35	39
6. Dukun	15	14
Jumlah	75	79

Sumber: Puskesmas Minas

Tabel 4.9 Banyaknya Imunisasi Bayi dan Balita Berdasarkan Jenisnya Dirinci Per Desa di Kecamatan Minas Tahun 2012

DESA	DPT 1		DPT 3		POLIO 3		POLIO 4	
	Target	Realisasi	Target	Realisasi	Target	Realisasi	Target	Realisasi
(1)	(2)	(3)	(4)	(5)	(6)	(7)	(8)	(9)
Mandi Angin	62	68	62	62	62	69	62	64
Minas Barat	80	121	80	111	80	119	80	99
Rantau Bertuah	45	51	45	44	45	48	45	45
Minas Timur	71	80	71	67	71	90	71	71
Minas Jaya	319	261	319	264	319	273	319	303
Jumlah	577	581	577	548	577	599	577	582

Lanjutan tabel 4.9

DESA	BCG		Campak		Hep B3	
	Target	Realisasi	Target	Realisasi	Target	Realisasi
(1)	(2)	(3)	(4)	(5)	(6)	(7)
Mandi Angin	62	56	62	60	62	62
Minas Barat	80	151	80	106	80	111
Rantau Bertuah	45	44	45	47	45	44
Minas Timur	71	88	71	76	71	67
Minas Jaya	319	328	319	313	319	264
Jumlah	577	667	577	602	577	548

Sumber: Puskesmas Minas

Tabel 4.10 Persentase Bayi dan Balita yang Diimunisasi Dirinci Per Desa di Kecamatan Minas Tahun 2011-2012

DESA	DPT 1		DPT 3		POLIO 3		POLIO 4	
	2011	2012	2011	2012	2011	2012	2011	2012
(1)	(2)	(3)	(4)	(5)	(6)	(7)	(8)	(9)
Mandi Angin	98,6	109,7	94,3	100	98,6	111,3	98,6	103,2
Minas Barat	203,1	151,3	192,2	138,8	117,2	148,8	112,5	123,8
Rantau Bertuah	126,7	113,3	120	97,8	91,1	106,7	91,1	100
Minas Timur	117,1	112,7	101,3	94,4	92,1	126,8	88,2	100
Minas Jaya	87,5	81,8	90	82,8	80,2	85,6	87,2	95
Jumlah	107,1	100,7	104,5	95	88,3	103,8	91,5	100,9

Sumber: Puskesmas Minas

Lanjutan tabel 4.10

DESA	BCG		Campak		Hep B3	
	2011	2012	2011	2012	2011	2012
(1)	(2)	(3)	(4)	(5)	(6)	(7)
Mandi Angin	100	90,3	92,9	96,8	94,3	100
Minas Barat	178,1	188,8	175	132,5	192,2	138,8
Rantau Bertuah	106,7	97,8	97,8	104,4	120	97,8
Minas Timur	96,1	123,9	92,1	107	101,3	94,4
Minas Jaya	75,8	102,8	90,5	98,1	90	82,8
Jumlah	93,7	115,6	100,2	104,3	104,5	95

Sumber: Puskesmas Minas

Tabel 4.11 Jumlah dan Persentase Ibu Hamil yang Di imunisasi Dirinci Per Desa di Kecamatan Minas Tahun 2012

DESA	T T 1			T T 2		
	Target	Realisasi	Persen	Target	Realisasi	Persen
(1)	(2)	(3)	(4)	(5)	(6)	(7)
Mandi Angin	68	28	41,2	68	110	161,3
Minas Barat	88	33	37,5	88	64	72,5
Rantau Bertuah	45	38	84,4	45	68	151,1
Minas Timur	78	25	32,1	78	88	112,7
Minas Jaya	351	40	11,4	351	118	33,5
Kecamatan Minas	630	164	26	630	448	71,1

Sumber: Puskesmas Minas

Tabel 4.12 Persentase Realisasi Ibu Hamil yang Di imunisasi Dirinci Per Desa di Kecamatan Minas Tahun 2011- 2012

DESA	T T 1		T T 2	
	2011	2012	2011	2012
(1)	(2)	(3)	(4)	(5)
Mandi Angin	-	41,2	113,3	161,3
Minas Barat	-	37,5	67,2	72,5
Rantau Bertuah	-	84,4	113,3	151,1
Minas Timur	-	32,1	27,6	112,7
Minas Jaya	-	11,4	17,6	33,5
Kecamatan Minas	-	26	44,6	71,1

Sumber: Puskesmas Minas

Tabel 4.13 Rata-rata Kunjungan dan Penimbangan Balita di Kecamatan Minas Tahun 2011-2012

Rincian	Jumlah	
	2011	2012
(1)	(2)	(3)
Jumlah Posyandu	22	24
Balita	2841	2951
Balita dengan KMS	2700	2750
Balita yang Ditimbang	1405	1435

Sumber: Puskesmas Minas

Tabel 4.14 Penduduk Menurut Jenis Sarana Air Bersih yang Dipergunakan di Kecamatan Minas Tahun 2012

Rincian	Jumlah	
	2011	2012
(1)	(2)	(3)
Ledeng	1125	1125
Sumur Pompa	-	-
Sumur	1506	1506
Mata Air	-	-
Air Hujan	1496	1496
Lainnya	131	131
Jumlah	4.258	4.258

Sumber: Puskesmas Minas

Tabel 4.15 Banyaknya Persalinan Menurut Tenaga Penolong Persalinan di Kecamatan Minas Tahun 2012

Rincian	Jumlah	
	2011	2012
(1)	(2)	(3)
Perkiraan Jumlah Persalinan	568	591
Persalinan Ditolong Oleh Tenaga Kesehatan	547	586
Persalinan Ditolong oleh Dukun atau Anggota Kepala Keluarga Lainnya	21	5

Sumber: Puskesmas Minas

Tabel 4.16 Banyaknya Kunjungan 16 Macam Penderita Penyakit di Kecamatan Minas Tahun 2012

Penderita Penyakit	Jumlah Kasus	
	2011	2012
(1)	(2)	(3)
1. ISPA	6738	7604
2. Penyakit rongga mulut	383	383
3. Malaria	8	8
4. Demam berdarah	41	13
5. Penyakit dalam sistem otot dan jaringan pengikat	552	552
6. Darah tinggi	1226	956
7. Penyakit lain dalam saluran bagian bawah	0	-
8. Asma	85	99
9. Scabies	76	87
10. Diare	1149	1220
11. Caries	459	611
12. Penyakit telinga	220	208
13. Penyakit vulva	507	596
14. Penyakit kulit dan jamur	24	240
15. Tuberculosis paru	16	45
16. Penyakit infeksi	6738	961

Sumber: Puskesmas Minas

Tabel 4.17 Banyaknya Tempat Peribadatan Menurut Jenis dan Desa di Kecamatan Minas Tahun 2012

DESA	Mesjid	Mushalla/ Langgar	Gereja		Vihara	Pura
			Khatolik	Protestan		
(1)	(2)	(3)	(4)	(5)	(6)	(7)
Mandi Angin	4	2	-	-	-	-
Minas Barat	5	1	1	3	-	-
Rantau Bertuah	1	4	-	-	-	-
Minas Timur	6	1	-	3	-	-
Minas Jaya	4	25	-	5	-	-
Kecamatan Minas	20	33	1	11	-	-

Sumber: KUA Kecamatan Minas

Tabel 4.18 Banyaknya Nikah, Thalaq, Cerai dan Rujuk Dirinci Per Desa di Kecamatan Minas Tahun 2012

Kecamatan Minas	Nikah	Thalaq	Cerai	Rujuk	% Talaq dan cerai Terhadap Nikah & Rujuk
(1)	(2)	(3)	(4)	(5)	(6)
Mandi Angin	25	-	1	-	-
Minas Barat	20	2	-	-	-
Rantau Bertuah	9	-	1	-	-
Minas Timur	21	1	2	-	-
Minas Jaya	70	2	1	-	-
Kecamatan Minas	145	5	5	-	-

Sumber: KUA Kecamatan Minas

Tabel 4.19 Banyak Koperasi Dirinci Menurut Tahun dan Jenisnya di Kecamatan Minas Tahun 2012

JENIS (1)	Tahun	
	2011 (2)	2012 (3)
KUD	1	1
KOPPANTREN	-	-
K.P.R.I	2	2
KOPKAR	-	-
PERTANIAN	-	1
PERKEBUNAN	15	17
KOPPAS	-	-
K.S.U	1	1
KOPWAN	1	1
PROFESI	-	-
KJKS	-	-
KOP SEKUNDER	-	-
Kecamatan Minas	20	23

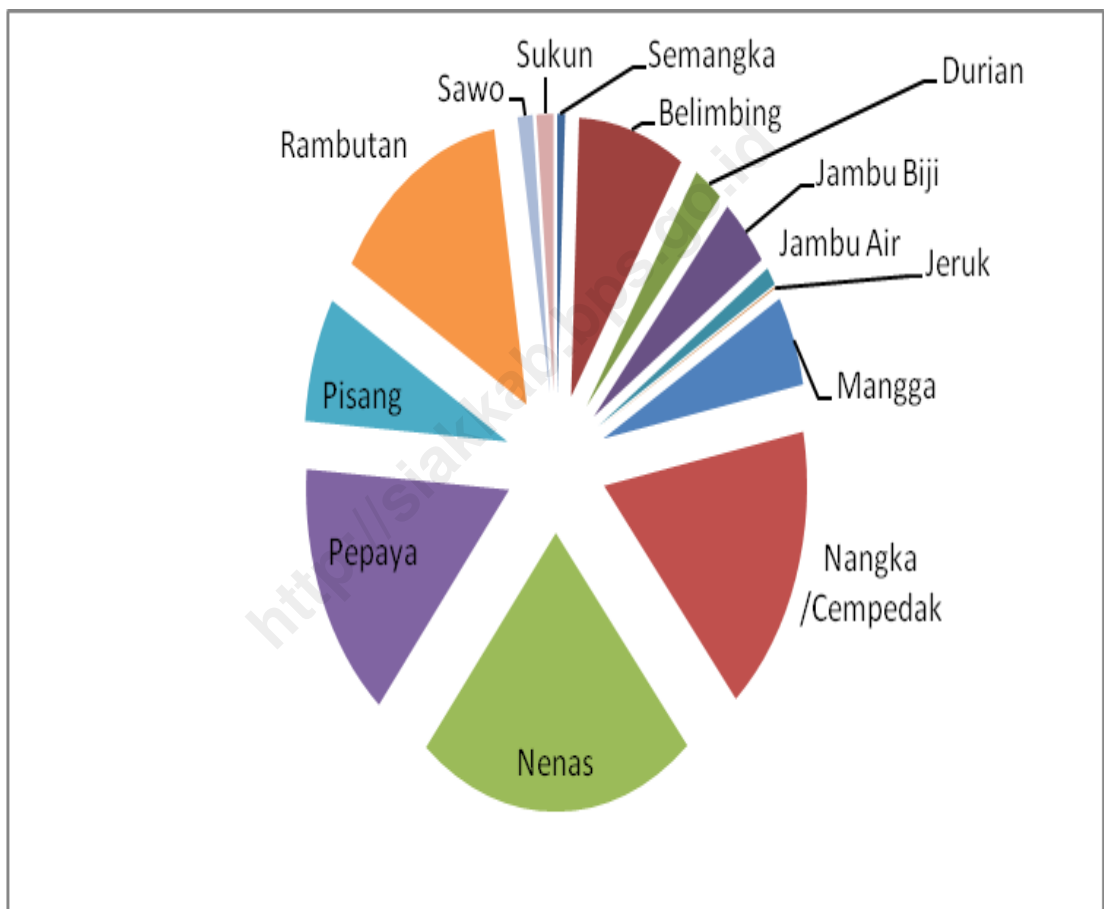
Sumber: Kantor Dinas Koperasi dan PKM Kabupaten Siak

BAB V

LAHAN

Tingkat kesuburan tanah di kecamatan Minas secara umum adalah sedang dengan sebagian besar lahan pertanian digunakan untuk tegalan, kebun ataupun ladang. Sedangkan topografi kecamatan Minas secara umum adalah datar berbukit-bukit.

Grafik 5.1 Produksi Hasil Pertanian Buah-buahan di Kecamatan Minas, 2012



Tabel 5.1 Keadaan Desa di Kecamatan Minas menurut Desa/Kelurahan Tahun 2012

DESA	Keadaan Desa		
	Geografis	Topografi	Permukaan Jalan Terluas
(1)	(2)	(3)	(4)
Mandi Angin	Dataran	Datar	Tanah
Minas Barat	Dataran	Berbukit	Aspal/Beton
Rantau Bertuah	Dataran	Datar	Tanah
Minas Timur	Dataran	Berbukit	Aspal/Beton
Minas Jaya	Dataran	Berbukit	Aspal/Beton

Sumber: Kantor Camat Minas

Tabel 5.2 Kondisi Kesuburan Lahan Dirinci Menurut Desa di Kecamatan Minas Tahun 2012

D e s a	Kondisi Kesuburan Lahan
(1)	(2)
Mandi Angin	Sedang
Minas Barat	Sedang
Rantau Bertuah	Sedang
Minas Timur	Sedang
Minas Jaya	Sedang

Sumber: Kantor Camat Minas

Tabel 5.3 Luas Tanam, Luas Panen, Produktivitas dan Produksi Tanaman Pangan Menurut Jenis Tanaman di Kecamatan Minas Tahun 2012

Jenis Tanaman	Luas Tanam (Ha)	Luas Panen (Ha)	Produktivitas (Kw/Ha)	Produksi (Ton)
(1)	(2)	(3)	(4)	(5)
Padi Ladang/Sawah	-	-	-	-
Jagung	9	13	-	-
Kedelai	5	3	-	-
Kacang Tanah	4	2	-	-
Kacang Hijau	-	-	-	-
Ubi Kayu	6	6	-	-
Ubi Jalar	-	-	-	-

Sumber: Dinas Pertanian dan Perkebunan Kabupaten Siak

Tabel 5.4 Luas Tanam, Luas Panen, Produktivitas dan Produksi Tanaman Sayur Mayur Menurut Jenis Tanaman di Kecamatan Minas Tahun 2012

Jenis Tanaman	Luas Tanam (Ha)	Luas Panen (Ha)	Produktivitas (Kw/Ha)	Produksi (Ton)
(1)	(2)	(3)	(4)	(5)
Kacang Panjang	14	57		0,884
Cabe Merah	10	40		1,404
Tomat	0	0		0
Terong	3	13		0,051
Ketimun	10	39		0,783
Labu Siam	0	0		0
Bayam	2	1		0,003
Kangkung	3	2		0,006

Sumber: Dinas Pertanian dan Perkebunan Kabupaten Siak

Tabel 5.5 Luas Tanam, Luas Panen, Produktivitas dan Produksi Tanaman Buah-Buahan Menurut Jenis Tanaman di Kecamatan Minas Tahun 2012

Jenis Tanaman	Luas Tanam Ha	Luas Panen Ha	Produktivitas (Kw/Ha)	Produksi (Ton)
(1)	(2)	(3)	(4)	(5)
Semangka	-	-	-	-
Alpukat	-	55		0,100
Belimbing	-	44,72		0,822
Duku/Langsat	-	-		-
Durian	-	225		0,450
Jambu Biji	-	2868		0,622
Jambu Air	-	95		0,045
Jeruk	-	100		0,081
Mangga	-	452		0,165
Manggis	-	11		0,015
Nangka /Cempedak		10.338		0,570
Nenas	-	347		0,035
Pepaya	600	11.600		0,645
Pisang	150	5.390		1,290
Rambutan	-	432		0,205
Salak	-	-		-
Sawo	-	66		0,032
Sukun	-	169		0,019

Sumber: Dinas Pertanian dan Perkebunan Kabupaten Siak

Tabel 5.6 Luas Tanam, Luas Panen, Produktivitas dan Produksi Tanaman Obat-obatan Menurut Jenis Tanaman di Kecamatan Minas Tahun 2012

Jenis Tanaman	Luas Tanaman (M ²)		Produktivitas	Produksi
	Akhir Tahun	Panen	(Kg/M ²)	(Kg)
(1)	(2)	(3)	(4)	(5)
Jahe	214	24		1.088
Laos/Lengkuas	40	205		1.637
Kencur	25	93		437
Kunyit	80	434		820
Lempuyang	-	-		-
Temulawak	-	-		-
Temuireng	-	-		-
Kejibeling	-	-		-
Dringo	-	-		-
Kapulaga	-	-		-
Temukunci	-	-		-
Mengkudu	359	42		145
Sambiloto	-	-		-

Sumber: Dinas Pertanian dan Perkebunan Kabupaten Siak

Tabel 5.7 Luas Tanam, Luas Panen, Produktivitas dan Produksi Tanaman Hias Menurut Jenis Tanaman di Kecamatan Minas Tahun 2012


Jenis Tanaman	Luas Tanaman (M ²)		Produktivitas	Produksi	
	Akhir Tahun	Panen	(Tangkai M ²)	Tangkai	Kg
(1)	(2)	(3)	(4)	(5)	
Anggrek	-	-	-	-	-
Anthurium	-	-	-	-	-
Anyelir	-	-	-	-	-
Garbera	-	-	-	-	-
Gladiol	-	-	-	-	-
Heliconia	-	-	-	-	-
Krisan	-	-	-	-	-
Mawar	-	-	-	-	-
Sedap Malam	-	-	-	-	-
Dracaena	-	-	-	-	-
Melati	-	-	-	-	-
Palem	-	-	-	-	-

Sumber: Dinas Pertanian dan Perkebunan Kabupaten Siak

Tabel 5.8 Luas Areal, Produktivitas dan Produksi Perkebunan Menurut Komoditi di Kecamatan Minas Tahun 2012

Komoditi	Luas Areal (Ha)	Produktivitas (Ton/Ha/Th)	Produksi (Ton/Th)
(1)	(2)	(3)	(4)
Kelapa Sawit	550	14.000	5.600
Karet	80	1.100	66
Kelapa	5,50	1.800	6,30
Kopi	0	850	0
Pinang	2	448	0,67
Sagu	0	0	0

Sumber: Dinas Pertanian dan Perkebunan Kabupaten Siak



<http://siakkab.bps.go.id>

