

Katalog No. :1101002.7571020

STATISTIK DAERAH KECAMATAN KOTA SELATAN 2014



**BADAN PUSAT STATISTIK
KOTA GORONTALO**

<http://gorontalokota.go.id>
gorontalokota.go.id

STATISTIK DAERAH KECAMATAN KOTA SELATAN 2014

STATISTIK DAERAH KECAMATAN KOTA SELATAN 2014

Katalog BPS : 1101002.7571020
Ukuran Buku : 17,6 cm x 25 cm
Jumlah Halaman : 12 halaman

Naskah:

Seksi Neraca Wilayah dan Analisis Statistik

Gambar Kulit:

Seksi Integrasi, Pengolahan, dan Diseminasi Statistik

Diterbitkan Oleh:

Badan Pusat Statistik Kota Gorontalo

Boleh dikutip dengan menyebut sumbernya



Kata Pengantar



Publikasi **Statistik Daerah Kecamatan Kota Selatan 2014** diterbitkan oleh Badan Pusat Statistik Kota Gorontalo berisi berbagai data dan informasi terpilih seputar Kecamatan Kota Selatan yang dianalisis secara sederhana untuk membantu pengguna data memahami perkembangan pembangunan serta potensi yang ada di Kecamatan Kota Selatan.

Publikasi Statistik Daerah Kecamatan Kota Selatan 2014 diterbitkan untuk melengkapi publikasi-publikasi statistik yang sudah terbit secara rutin setiap tahun. Berbeda dengan publikasi-publikasi yang sudah ada, publikasi ini lebih menekankan pada analisis.

Materi yang disajikan dalam Statistik Daerah Kecamatan Kota Selatan 2014 memuat berbagai informasi/indikator terpilih yang terkait dengan pembangunan diberbagai sektor di Kecamatan Kota Selatan dan diharapkan dapat menjadi bahan rujukan/kajian dalam perencanaan dan evaluasi kegiatan pembangunan.

Kritik dan saran konstruktif berbagai pihak kami harapkan untuk penyempurnaan penerbitan mendatang. Semoga publikasi ini mampu memenuhi tuntutan kebutuhan data statistik, baik oleh instansi/dinas pemerintah, swasta, kalangan akademisi maupun masyarakat luas.

Gorontalo, September 2014

Badan Pusat Statistik Kota Gorontalo
Kepala,

Muji Lestari, S.E, MA



DAFTAR ISI

1. Geografi	1
2. Pemerintahan	2
3. Penduduk	3
4. Pendidikan	4
5. Pertanian	5
6. Perbandingan Regional	6
Lampiran Tabel	7

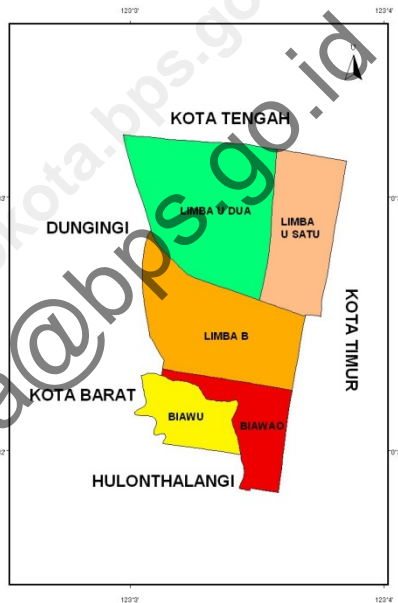


1

Kecamatan Kota Selatan merupakan salah satu wilayah yang topografinya berupa dataran. Jarak kantor kelurahan terjauh dari ibukota kecamatan adalah 2,5 km. Secara geografis mempunyai luas 3,42 km² atau 5,28 persen dari luas Kota Gorontalo. Kecamatan Kota Selatan dibagi menjadi 5 kelurahan, yang terdiri dari 16 RW, dan 40 RT.

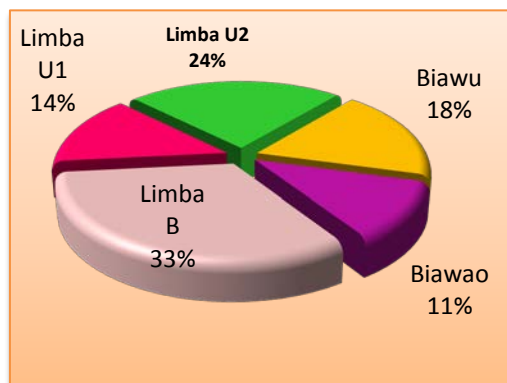
Berdasarkan posisi geografisnya, Kecamatan Kota Selatan memiliki batas-batas: Utara – Kecamatan Kota Tengah, Selatan – Kecamatan Hulonthalangi, Barat –Kecamatan Duingi dan Kota Barat, Timur – Kecamatan Kota Timur.

Peta Kecamatan Kota Selatan



Sumber: BPS Kota Gorontalo

Persentase Luas Wilayah Menurut Kelurahan Di Kecamatan Kota Selatan tahun 2013



Sumber: Kecamatan Kota Selatan Dalam Angka 2014

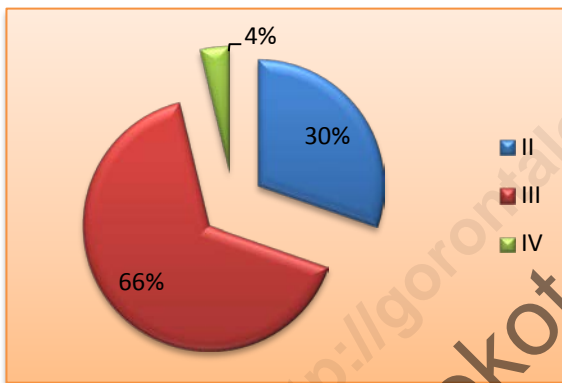
2

PEMERINTAHAN

Realisasi pajak bumi dan bangunan mencapai 90,87 persen.

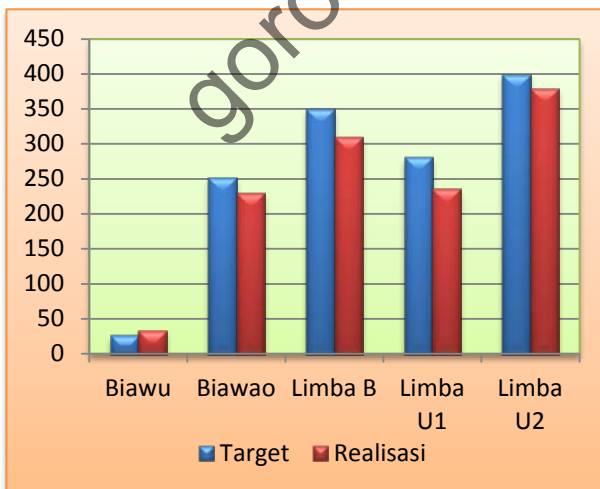


Banyaknya Pegawai Negeri Sipil Menurut Tingkat Pendidikan yang Ditamatkan dan Jenis Kelamin di Lingkungan Pemerintah Kecamatan Kota Selatan, 2013



Sumber: Kecamatan Kota Selatan Dalam Angka 2014

Target dan Realisasi Penerimaan Pajak Bumi dan Bangunan (dalam juta rupiah) Menurut Kelurahan di Kecamatan Kota Selatan, 2013



Sumber: Kecamatan Kota Selatan Dalam Angka 2014

Kecamatan Kota Selatan beribukota di Biawu. Kecamatan ini terdiri dari 5 kelurahan, 16 rukun warga (RW), dan 40 rukun tetangga (RT). Jumlah RW dan RT terbanyak terdapat di kelurahan Limba U2.

Jumlah PNS di lingkungan Pemerintah Kecamatan Kota Selatan sebanyak 132 orang, yang terbagi ke dalam tiga golongan kepangkatan yakni Golongan II sebanyak 30,30 persen, Golongan III sebanyak 65,91 persen, dan Golongan IV sebanyak 3,79 persen. Dilihat menurut tingkat pendidikan yang ditamatkan, sebagian besar PNS di lingkungan Pemerintah Kecamatan Kota Selatan merupakan lulusan Perguruan tinggi yang jumlahnya mencapai 79,55 persen dari total PNS yang ada.

PBB merupakan salah satu sumber pendapatan daerah yang ikut berperan dalam pelaksanaan pembangunan. Selama tahun 2013, jumlah PBB yang berhasil dihimpun dari masyarakat di Kecamatan Kota Selatan sebesar Rp. 1.191.027.942,- atau mencapai 90,87 persen dari target yang telah ditetapkan. Adapun kelurahan dengan perolehan pajak terbesar adalah Kelurahan Limba U2 yakni sebesar Rp. 380.543.916.-



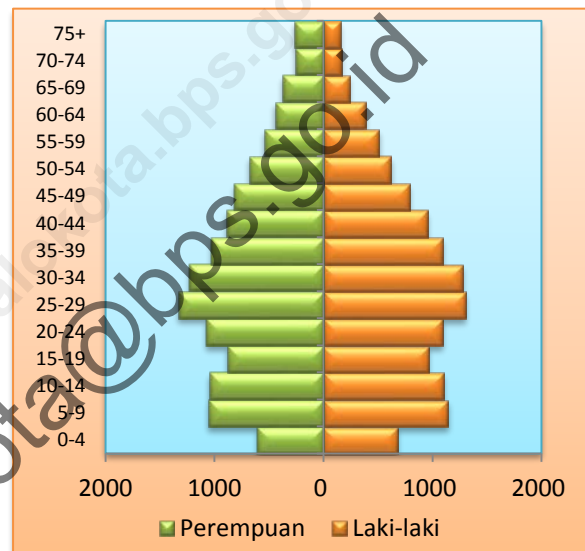
3

Jumlah penduduk Kecamatan Kota Selatan tahun 2013 mencapai 24.995 jiwa. Dengan luas wilayah sekitar 3,42 km², setiap km² di tempati penduduk sebanyak 7.308 jiwa .

Secara umum jumlah penduduk perempuan lebih banyak dibandingkan jumlah penduduk laki-laki. Hal ini dapat ditunjukkan oleh *sex ratio* yang nilainya lebih kecil dari 100. Pada tahun 2013, untuk setiap 100 penduduk perempuan terdapat 99 penduduk laki-laki.

Dilihat menurut kelompok usia produktif, komposisi penduduk Kecamatan Kota Selatan didominasi kelompok umur 15-64 tahun yang mencapai 71,64 persen. Sementara itu, kelompok umur 0-14 tahun dan 65 tahun ke atas menduduki posisi kedua dan ketiga dengan persentase sebesar 22,52 persen dan 5,83 persen.

Presentase Jumlah Penduduk Menurut Jenis Kelamin, Kecamatan Kota Selatan Tahun 2013



Sumber: Kecamatan Kota Selatan Dalam Angka 2014

Banyaknya Penduduk Menurut Kelurahan dan Jenis Kelamin di Kecamatan Kota Selatan, 2013

Kelurahan	Laki-laki	Perempuan	Laki-laki + Perempuan
(1)	(2)	(3)	(4)
Biawu	1 224	1 210	2 434
Biawao	1 986	2 009	3 995
Limba B	3 513	3 599	7 112
Limba U1	2 491	2 549	5 040
Limba U2	3 230	3 184	6 414
Kecamatan Kota Selatan	12 444	12 551	24 995

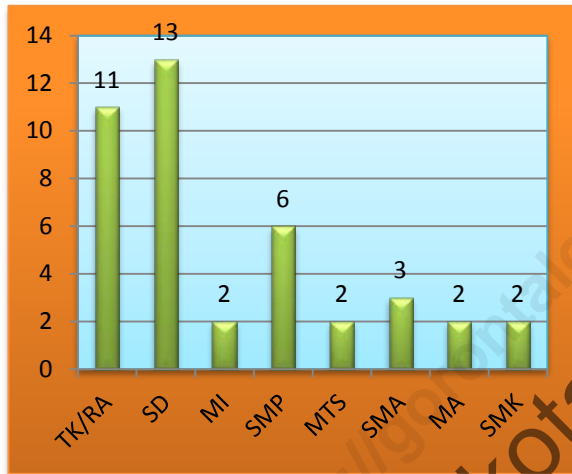
Sumber: Kecamatan Kota Selatan Dalam Angka 2014

4

PENDIDIKAN

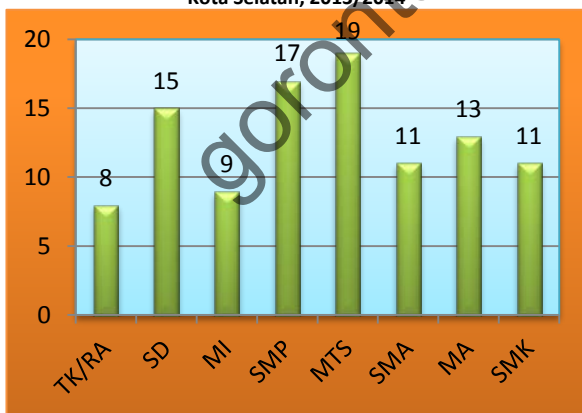
Semua fasilitas pendidikan dari jenjang pendidikan pra sekolah sampai menengah atas tersedia di kecamatan ini.

Banyaknya Sekolah Menurut Jenjang Pendidikan di Kecamatan Kota Selatan, 2013/2014



Sumber: Kecamatan Kota Selatan Dalam Angka 2014

Rasio Murid-Guru Menurut Jenjang Pendidikan di Kecamatan Kota Selatan, 2013/2014



Sumber: Kecamatan Kota Selatan Dalam Angka 2014

Pendidikan merupakan salah satu faktor penting dalam menentukan kemajuan suatu daerah. Oleh karena itu, ketersediaan sarana dan prasarana pendidikan yang berupa sumber daya manusia dan sarana fisik sangatlah penting. Pada tahun ajaran 2012/ 2013, di Kecamatan Kota Selatan terdapat 11 TK, 13 SD, 2 MI, 6 SMP, 2 MTs, 3 SMA, 2 MA, dan 2 SMK.

Salah satu faktor penting dalam upaya peningkatan kualitas pendidikan adalah tersedianya guru dalam jumlah cukup dan berkualitas. Untuk menggambarkan kondisi ini dapat dilihat melalui angka rasio murid terhadap guru. Semakin kecil angka rasio ini, semakin baik kualitas pendidikan yang dapat diberikan guru terhadap murid. Pada tahun ajaran 2013/2014 rasio murid-guru terbesar terdapat pada jenjang pendidikan MTs sedangkan terkecil terdapat pada jenjang pendidikan TK/RA.





Padi merupakan salah satu komoditi tanaman pangan utama di Kecamatan Kota Selatan. Oleh karena itu, produktivitas padi perlu terus ditingkatkan. Produksi padi sawah di Kecamatan Kota Selatan selama periode 2011 - 2013 berfluktuasi. Produksi padi sawah menurun dari 58,8 ton pada tahun 2012 menjadi 17,1 ton pada tahun 2013.

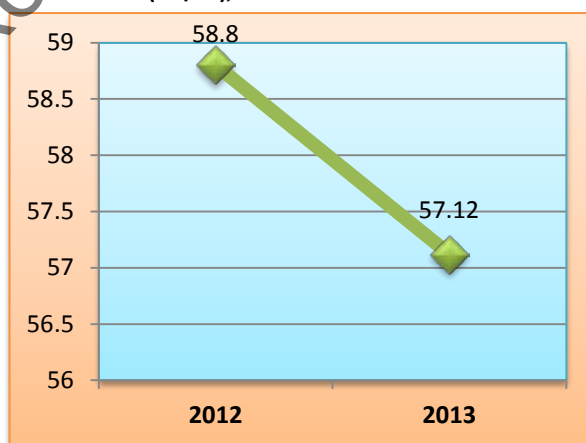
Penurunan produksi ini lebih disebabkan oleh turunnya luas panen. Dari sisi produktivitas, tampaknya produktivitas padi sawah di Kecamatan Kota Selatan pada tahun 2013 mengalami penurunan. Pada tahun 2012 produktivitas padi sawah Kecamatan Kota Selatan mencapai 58,8 kuintal per hektar dan naik menjadi 57,12 kuintal per hektar pada tahun 2013.

Statistik Tanaman Pangan Kecamatan Kota Selatan, 2011-2013

	2011	2012	2013
Padi Sawah			
Luas Panen (Ha)	-	10	3
Produksi (Ton)	-	58,8	17,1

Sumber: Kecamatan Kota Selatan Dalam Angka 2014

Produktivitas Tanaman Pangan di Kecamatan Kota Selatan (kw/ha), Tahun 2012-2013



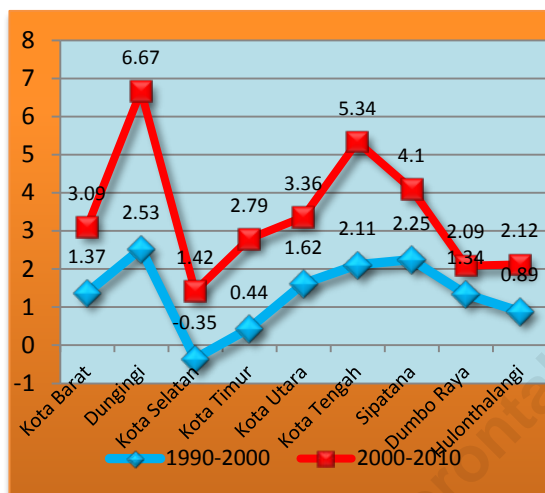
Sumber: Kecamatan Kota Selatan Dalam Angka 2014

6

PERBANDINGAN REGIONAL

Laju pertumbuhan penduduk tertinggi tercatat di Kecamatan Dungingi pada periode 1990-2000 dan 2000-2010

Laju Pertumbuhan Penduduk Menurut Kecamatan di Kota Gorontalo (persen), 1990-2000 dan 2000-2010



Sumber: Kecamatan Kota Selatan Dalam Angka 2014

Perbandingan beberapa indikator terpilih antar kecamatan se-Kota Gorontalo memperlihatkan adanya variasi. Dilihat berdasarkan laju pertumbuhan penduduk terlihat adanya perbedaan. Laju pertumbuhan penduduk tertinggi tercatat di Kecamatan Dungingi baik pada periode 1990-2000 maupun 2000-2010. Sementara itu, pada periode yang sama, Kecamatan Kota Selatan memiliki laju pertumbuhan penduduk paling rendah dibanding lima kecamatan lain. Dari sisi kuantitas, Kecamatan Kota Tengah memiliki jumlah penduduk terbesar yakni mencapai 27.047 jiwa.

Perbandingan indikator terpilih lain seperti banyaknya keluarga pra sejahtera dan sejahtera I – III+ juga memperlihatkan angka yang bervariasi antar kecamatan.

Banyaknya Keluarga Menurut Kecamatan dan Klasifikasi Keluarga di Kota Gorontalo, 2013

Kecamatan	Pra Sejahtera	Keluarga Sejahtera				Jumlah
		I	II	III	III+	
(1)	(2)	(3)	(4)	(5)	(6)	(7)
Kota Barat	563	2 693	1 566	917	137	5 876
Dungingi	265	193	392	327	270	1 447
Kota Selatan*	-	-	-	-	-	-
Kota Timur	184	1 483	2 261	1 406	453	5 787
Kota Utara	144	1 676	1 575	1 053	173	4 621
Hulonthalangi	117	1 716	1 574	774	9	4 190
Sibatana	258	1 581	1 581	913	175	4 508
Dumbo Raya	306	1 823	1 040	338	66	3 573
Kota Tengah	560	2385	1365	1668	344	6 322
Kota Gorontalo	2 397	13 550	11 354	7 396	1 627	36 324

Catatan : *) data Kecamatan Kota Selatan belum tersedia
 Sumber: Kecamatan Kota Selatan Dalam Angka 2014

Jumlah Penduduk dan Laju Pertumbuhan Penduduk Menurut Kecamatan di Kota Gorontalo, 1990, 2000, dan 2010

Kecamatan	Jumlah Penduduk (orang)			Laju Pertumbuhan Penduduk per Tahun (%)	
	1990	2000	2010	1990-2000	2000-2010
(1)	(2)	(3)	(4)	(5)	(6)
Kota Barat	13 583	15 449	20 220	1,30	2,73
Dungingi	9 426	12 941	21 568	3,22	5,24
Kota Selatan	30 357	30 737	35 988	0,12	1,59
Kota Timur	31 239	34 031	42 155	0,86	2,16
Kota Utara	20 577	24 144	33 149	1,61	3,22
Kota Tengah	14 561	17 629	27 047	1,93	4,37
Kota Gorontalo	119 743	134 931	180 127	1,20	2,93

Sumber: Kecamatan Kota Selatan Dalam Angka 2014

LAMPIRAN TABEL

<http://gorontalokota.bps.go.id>
gorontalokota@bps.go.id

DATA

MENCERDASKAN BANGSA



Badan Pusat Statistik Kota Gorontalo

Jln. Dewi Sartika No.21, Gorontalo

Telp (0435) 821956 Fax (0435) 826644

Email : bps7571@bps.go.id

Website : <http://gorontalokota.bps.go.id/>