




**KECAMATAN SUKOREJO  
DALAM ANGKA  
Tahun 2008  
Sukorejo in Figure**



Disusun oleh :  
**KOORDINATOR STATISTIK  
KECAMATAN SUKOREJO**



**Badan Pusat Statistik Kabupaten Kendal**

## KATA SAMBUTAN

Dengan memanjatkan puji syukur kehadirat Allah SWT, kami menyambut baik telah disusunnya buku "KECAMATAN SUKOREJO DALAM ANGKA TAHUN 2008" Koordinator Statistik Kecamatan Sukorejo sebagai upaya untuk mewujudkan dan menyajikan informasi demi kebutuhan penyusunan perencanaan yang terpadu dan berkesinambungan.

Kami memaklumi materi buku ini masih jauh dari sempurna, oleh karena itu kami mengharap untuk dapat dikembangkan dalam konsultasi dan koordinasi dari semua pihak. Dan saya minta agar hubungan kerjasama yang baik yang telah terjalin antar Dinas/Instansi di Kecamatan Sukorejo selama ini terus ditingkatkan.

Demikianlah semoga penyajian buku ini bermanfaat. Terima kasih.



**KATA PENGANTAR**

Assalamu'alaikum Wr. Wb.

Buku "KECAMATAN SUKOREJO DALAM ANGKA TAHUN 2008" ini merupakan publikasi statistik tahunan yang diterbitkan setiap tahun dengan pengharapan untuk dapat memberikan informasi data yang berkesinambungan dan mencakup tentang letak geografi, pemerintahan, sumber daya manusia, sosial ekonomi, serta sosial budaya.

Keberhasilan penerbitan buku ini dapat terwujud berkat peran serta dan kerjasama yang baik dari semua pihak yang terkait dengan tugas saya. Maka pada kesempatan ini pula saya sampaikan penghargaan dan terima kasih yang sebesar-besarnya kepada:

1. Yth. Bapak Camat Sukorejo;
2. Yth. Sdr. Kepala Dinas/Instansi di Kecamatan Sukorejo;
3. Pemerintah Daerah Kabupaten Kendal.

Akhirnya dengan penuh harapan semoga yang terkandung dalam penyajian buku ini ada manfaatnya. Terima kasih.

Wassalamu'alaikum Wr. Wb.

Sukorejo, April 2009.

**Koordinator Statistik Kec. Sukorejo**



**M. N A S R U L L A H**

**NIP. 340 005 631**

## DAFTAR ISI

	hlm
Sambutan Camat Sukorejo .....	i
Kata Pengantar .....	ii
Daftar isi .....	iii
Daftar Grafik .....	vii
Letak Geografis .....	viii
Peta Wilayah Kabupaten Kendal .....	ix
Peta Wilayah Kecamatan Sukorejo .....	x

### **BAB I PEMERINTAHAN**

Tabel 1.1	Luas Wilayah Dirinci Menurut Desa .....	1
Tabel 1.2	Jarak Desa ke Ibukota Kecamatan.....	2
Tabel 1.3	Luas Wilayah Dirinci Menurut Penggunaan .....	3
Tabel 1.4	Luas Tanah Sawah Menurut Jenis Pengairannya .....	5
Tabel 1.5	Luas Tanah Kering Menurut Jenisnya .....	6
Tabel 1.6	Banyaknya Hari Hujan .....	8
Tabel 1.7	Banyaknya Curah Hujan .....	9
Tabel 2.1	Banyaknya Dusun/Dukuh,Rukun Warga, dan Rukun Tetangga .....	10
Tabel 2.2	Banyaknya Balai Desa dan Kantor Desa .....	11
Tabel 2.3	Banyaknya Perangkat Desa .....	12

### **BAB II SOSIAL KEPENDUDUKAN**

Tabel 3.1	Banyaknya Rumah Tangga dan Bangunan Tempat Tinggal .....	13
Tabel 3.2	Kepadatan Rumah Tangga .....	14
Tabel 3.3	Banyaknya Keluarga Menurut Tahapan .....	15
Tabel 3.4	Banyaknya Tempat Tinggal Penduduk .....	16
Tabel 3.5	Banyaknya Penduduk Dirinci Menurut Jenis Kelamin .....	17

Tabel 3.6	Kepadatan Penduduk Dirinci Per Desa .....	18
Tabel 3.7	Sex Ratio Penduduk Laki-laki Terhadap Perempuan .....	19
Tabel 3.8	Perkembangan Penduduk Per Tahun .....	20
Tabel 3.9	Banyaknya Penduduk Menurut Kelompok Umur dan Jenis Kelamin .....	21
Tabel 3.10	Banyaknya Penduduk Umur 5-6, 7-12, 13-15 .....	23
Tabel 3.11	Banyaknya Mutasi Penduduk .....	24
Tabel 3.12	Banyaknya Penduduk Diatas 5 Tahun Dirinci Menurut Pendidikan .....	25
Tabel 3.13	Banyaknya Penduduk Diatas 10 Tahun Dirinci Menurut Mata Pencaharian .....	27
Tabel 4.1	Banyaknya PUS Akseptor KB Aktif .....	30
Tabel 5.1	Banyaknya Pemeluk Agama .....	32
Tabel 5.2	Banyaknya Tempat Ibadah .....	33
Tabel 5.3	Peserta Calon Jemaah Haji .....	34
Tabel 5.4	Banyaknya Ulama, Mubaligh, dan Khotib.....	35
Tabel 5.5	Banyaknya Nikah, Talak, Cerai dan Rujuk .....	36
Tabel 6.1	Banyaknya Sekolah TK, Murid, dan Guru .....	37
Tabel 6.2	Banyaknya Sekolah Dasar Negeri, Murid,dan Guru .....	38
Tabel 6.3	Banyaknya Sekolah Dasar Swasta, Murid,dan Guru .....	39
Tabel 6.4	Banyaknya Madrasah Ibtida'iyah, Murid, dan Guru .....	40
Tabel 6.5	Banyaknya Sekolah Lanjutan Pertama Negeri, Murid,dan Guru .....	41

Tabel 6.6	Banyaknya Sekolah Lanjutan Pertama Swasta, Murid,dan Guru .....	42
Tabel 6.7	Banyaknya Madrasah Tsanawiyah, Murid, dan Guru .....	43
Tabel 6.8	Banyaknya Sekolah Lanjutan Atas Negeri, Murid,dan Guru .....	44
Tabel 6.9	Banyaknya Sekolah Lanjutan Atas Swasta, Murid,dan Guru .....	45
Tabel 6.10	Banyaknya Madrasah Aliyah, Murid, dan Guru .....	46
Tabel 7.1	Banyaknya Dokter, Tenaga Medis, Bidan, Dukun Bayi, dan Juru Sunat .....	47
Tabel 7.2	Banyaknya Fasilitas Kesehatan .....	48
Tabel 7.3	Banyaknya Sarana Air Bersih .....	50
Tabel 7.4	Banyaknya Jamban Umum, Inpres, dan Swadaya .....	51
Tabel 8.1	Banyaknya Penderita Cacat .....	52
Tabel 8.2	Banyaknya Anak Terlantar, Anak Nakal Anak Jalanan, WTS Dan Waria.....	53

### **BAB III      PERTANIAN, PETERNAKAN, PERKEBUNAN DAN PERIKANAN**

Tabel 9.1	Luas Panen Dan Produksi Padi Sawah..... Dan Padi Gogo .....	54
Tabel 9.2	Luas Panen Dan Produksi Padi Dan..... Jagung.....	55
Tabel 9.3	Luas Panen Dan Produksi Ubi Kayu .....	56
Tabel 9.4	Luas Panen Dan Produksi Kacang Tanah .....	57
	Dan Kedelai .....	57

Tabel 9.5	Produksi Tanaman Perdagangan .....	58
Tabel 9.6	Produksi Ikan .....	59
Tabel 9.7	Banyaknya Unggas .....	60
Tabel 9.8	Produksi Telur Unggas.....	62
Tabel 9.9	Banyaknya Ternak.....	63

#### **BAB IV PERHUBUNGAN DAN KOMUNIKASI**

Tabel 10.1	Banyaknya Sarana Angkutan Darat Kendaraan Bermotor .....	65
Tabel 10.2	Banyaknya Sarana Angkutan Darat Kendaraan Tak Bermotor .....	66
Tabel 10.3	Jenis Permukaan, Kondisi, dan Kelas Jalan.....	67
Tabel 10.4	Banyaknya Jembatan Desa.....	68
Tabel 11.1	Banyaknya Televisi, Radio, Listrik PLN dan Telephon .....	69

#### **BAB V LAIN-LAIN**

Tabel 12.1	Banyaknya Lapangan Olahraga .....	70
Tabel 13.1	Banyaknya Surat Pemberitahuan Pajak Terdaftar .....	71
Tabel 13.2	Pemasukan Pajak Bumi dan Bangunan.....	72

**DAFTAR GRAFIK**

Grafik 1. Luas Wilayah Dirinci Menurut Penggunaan .....	4
Grafik 2. Banyaknya Penduduk Menurut Kelompok Umur .....	22

<https://kendalkab.bps.go.id>



## LETAK GEOGRAFIS

### 1. Kecamatan Sukorejo terletak dalam:

Wilayah Pembantu Bupati	: Selokaton
Kabupaten	: Kendal
Propinsi	: Jawa Tengah

### 2. Batas-batas wilayah:

Sebelah utara	: Kecamatan Pageruyung
Sebelah selatan	: Kabupaten Temanggung
Sebelah barat	: Kecamatan Plantungan
Sebelah timur	: Kecamatan Patean

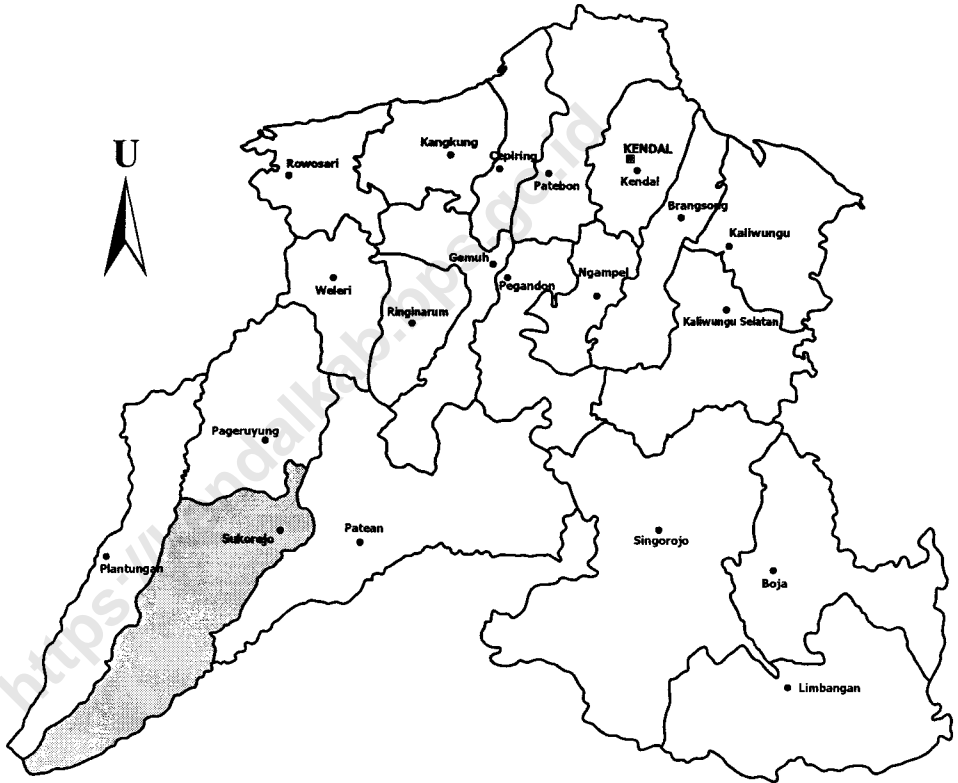
### 3. Jarak dari Ibukota Sukorejo ke beberapa kota:

Kota Propinsi Jawa Tengah	: 64 Km
Kota Kabupaten Kendal	: 36 Km
Kota Kecamatan Pageruyung	: 6 Km
Kota Kecamatan Plantungan	: 10 Km
Kota Kecamatan Patean	: 6 Km

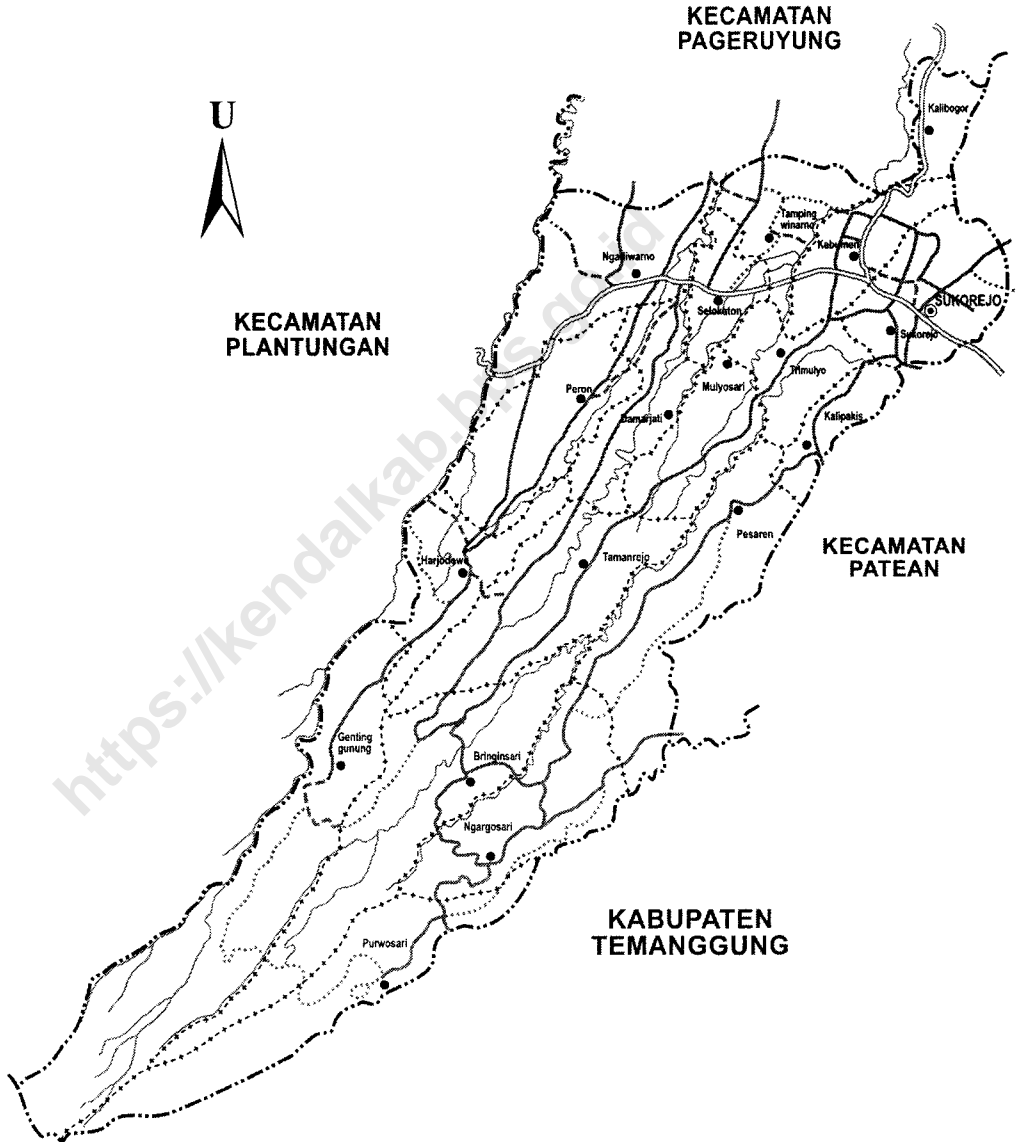
### 4. Ketinggian tanah:

Tertinggi	: 1160 m dpl
Terendah	: 520 m dpl

## KABUPATEN KENDAL



# KECAMATAN SUKOREJO



TABEL : 1.1.

**Luas Wilayah Kecamatan Sukorejo  
Dirinci Menurut Desa  
Tahun : 2008**

<b>Desa</b>	<b>Luas</b>	<b>Persentase</b>
	<b>(Km-2)</b>	<b>(%)</b>
<b>(1)</b>	<b>(2)</b>	<b>(3)</b>
01. Gentinggunung	11.12	14.62
02. Bringinsari	7.90	10.40
03. Purwosari	5.68	7.47
04. Ngargosari	4.33	5.69
05. Pesaren	5.67	7.46
06. Tamanrejo	5.99	7.88
07. Harjodowo	3.31	4.35
08. P e r o n	4.82	6.34
09. Damarjati	2.44	3.21
10. Mulyosari	3.14	4.13
11. Kalipakis	2.25	2.96
12. Trimulyo	2.69	3.53
13. Selokaton	2.01	2.64
14. Ngadiwarno	4.87	6.40
15. Tampingwinarno	2.90	3.81
16. Kebumen	2.02	2.66
17. Sukorejo	2.99	3.93
18. Kalibogor	1.91	2.52
<b>Jumlah</b>	<b>76.01</b>	<b>100.00</b>

BPS Kabupaten Kendal

Sumber data : Kantor Kecamatan Sukorejo  
Catatan :

**TABEL : 1.2**  
**Jarak Desa Ke Ibu Kota Kecamatan**  
**Kecamatan Sukorejo**  
**Tahun : 2008**

<b>Desa</b>	<b>Jarak</b>
	<b>(Km)</b>
<b>(1)</b>	<b>(2)</b>
01. Gentinggunung	12.00
02. Bringinsari	15.00
03. Purwosari	22.00
04. Ngargosari	16.00
05. Pesaren	5.00
06. Tamanrejo	6.00
07. Harjodowo	9.00
08. Peron	5.00
09. Damarjati	4.00
10. Mulyosari	3.50
11. Kalipakis	2.00
12. Trimulyo	2.00
13. Selokaton	3.00
14. Ngadiwarno	4.00
15. Tampingwinarno	4.00
16. Kebumen	1.00
17. Sukorejo	0.00
18. Kalibogor	3.00

BPS Kabupaten Kendal

Sumber data : Kantor Kecamatan Sukorejo

Catatan :

TABEL : 1.3

**Luas Wilayah Kecamatan Sukorejo  
Dirinci Menurut Penggunaan**

**Tahun : 2008**

<b>Jenis Penggunaan</b>	<b>Luas</b>	<b>Persentase</b>
<b>(1)</b>	<b>(Km-2) (2)</b>	<b>(%) (3)</b>
01. Tanah Sawah	14.55	19.14
02. Tanah Pekarangan	6.37	8.38
03. Tanah Tegalan	39.10	51.44
04. Tambak dan Kolam	0.00	0.00
05. Hutan	9.93	13.07
06. Perkebunan	3.05	4.01
07. Lain-lain	3.01	3.96
<b>Jumlah</b>	<b>76.01</b>	<b>100.00</b>

BPS Kabupaten Kendal

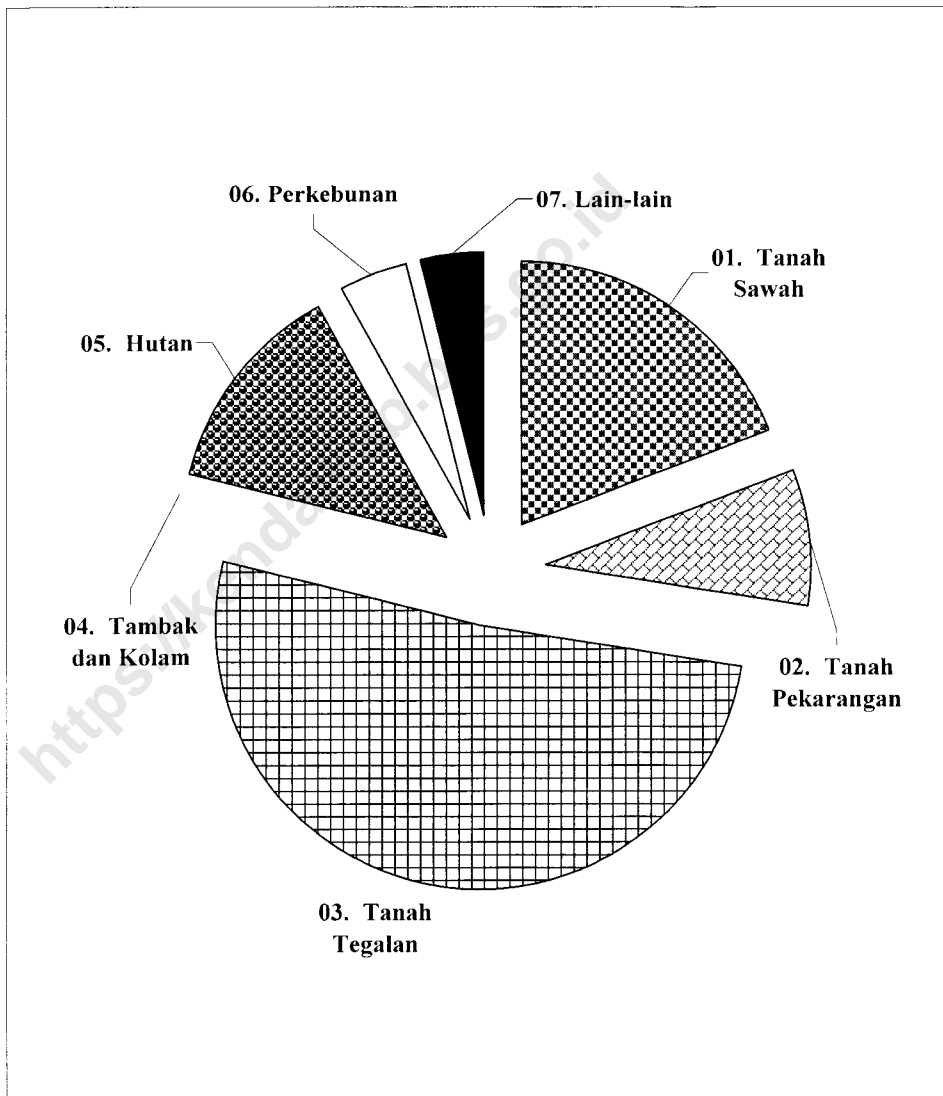
Sumber data : Statistik Kecamatan Sukorejo

Catatan :

**GRAFIK : 1**

**Luas Wilayah Kecamatan Sukorejo  
Dirinci Menurut Penggunaan**

**Tahun : 2008**



BPS Kabupaten Kendal

Sumber data : Statistik Kecamatan Sukorejo

Catatan :

**TABEL : 1.4**  
**Luas Tanah Sawah Menurut Jenis Pengairannya**  
**Kecamatan Sukorejo**  
**Tahun : 2008**

Desa	Tehnis ( Ha )	Setengah	Non	Tadah	Jumlah ( Ha )
		Tehnis ( Ha )	Tehnis ( Ha )	Hujan Diusahakan ( Ha )	
(1)	(2)	(3)	(4)	(5)	(6)
01. Gentinggunung	0.00	0.00	0.00	0.00	0.00
02. Bringinsari	0.00	0.00	0.00	0.00	0.00
03. Purwosari	0.00	0.00	0.00	0.00	0.00
04. Ngargosari	0.00	0.00	0.00	0.00	0.00
05. Pesaren	0.00	80.00	0.00	0.00	80.00
06. Tamanrejo	0.00	0.00	73.00	0.00	73.00
07. Harjodowo	0.00	0.00	34.00	0.00	34.00
08. Peron	0.00	5.00	79.00	5.00	84.00
09. Damarjati	7.00	18.00	100.00	0.00	125.00
10. Mulyosari	0.00	5.00	171.00	0.00	176.00
11. Kalipakis	0.00	14.00	100.00	0.00	114.00
12. Trimulyo	65.00	83.00	16.00	0.00	164.00
13. Selokaton	20.00	40.00	32.00	0.00	92.00
14. Ngadiwarno	0.00	50.00	189.00	0.00	239.00
15. Tampingwinarno	0.00	95.00	0.00	0.00	95.00
16. Kebumen	0.00	30.00	0.00	0.00	30.00
17. Sukorejo	0.00	20.00	40.00	0.00	60.00
18. Kalibogor	0.00	89.00	0.00	0.00	89.00
Jumlah 2008	92.00	529.00	834.00	5.00	1,455.00
2007	72.00	415.00	963.00	5.00	1,455.00
2006	72.00	415.00	964.00	5.00	1,456.00

BPS Kabupaten Kendal

Sumber data : Monografi Desa 2008

Catatan :



**TABEL : 1.5**

**Luas Tanah Kering Dirinci Menurut Jenisnya  
Kecamatan Sukorejo  
Tahun : 2008**

Desa	Peka- rangan ( Ha )	Tegalan ( Ha )	Penggem- balaan ( Ha )	Tambak ( Ha )	Kolam ( Ha )
(1)	(2)	(3)	(4)	(5)	(6)
01. Gentinggunung	22.51	611.89	0.00	0.00	0.00
02. Bringinsari	45.25	632.80	0.00	0.00	0.00
03. Purwosari	24.38	257.00	0.00	0.00	0.00
04. Ngargosari	34.75	362.64	0.00	0.00	0.00
05. Pesaren	22.90	293.42	0.00	0.00	0.00
06. Tamanrejo	29.38	432.75	0.00	0.00	0.00
07. Harjodowo	19.75	218.16	0.00	0.00	0.00
08. Peron	31.38	213.30	0.00	0.00	0.00
09. Damarjati	18.75	90.46	0.00	0.00	0.00
10. Mulyosari	21.88	106.75	0.00	0.00	0.00
11. Kalipakis	11.92	45.27	0.00	0.00	0.00
12. Trimulyo	34.25	47.27	0.00	0.00	0.00
13. Selokaton	21.25	77.50	0.00	0.00	0.00
14. Ngadiwarno	58.75	173.91	0.00	0.00	0.00
15. Tampingwinarno	18.75	91.65	0.00	0.00	0.00
16. Kebumen	44.40	111.62	0.00	0.00	0.00
17. Sukorejo	152.45	74.10	0.00	0.00	0.00
18. Kalibogor	24.43	69.10	0.00	0.00	0.00
Jumlah 2008	637.13	3,909.59	0.00	0.00	0.00
2007	636.12	3,914.59	0.00	0.00	0.00
2006	636.12	3,917.59	0.00	0.00	0.00

BPS Kabupaten Kendal

Sumber data : Monografi Desa 2008

Catatan :

**TABEL : 1.5 (lanjutan)**  
**Luas Tanah Kering Dirinci Menurut Jenisnya**  
**Kecamatan Sukorojo**  
**Tahun : 2007**

Desa	Hutan		Perkebunan		Lain-	Jumlah
	Rakyat	Negara	Rakyat	Negara	Lain-	
	( Ha )	( Ha )	( Ha )	( Ha )	( Ha )	
(1)	(7)	(8)	(9)	(10)	(11)	(12)
01. Gentinggunung	0.00	462.50	0.00	0.00	14.68	1,111.58
02. Bringinsari	0.00	65.63	40.00	0.00	6.50	790.18
03. Purwosari	0.00	281.25	0.00	0.00	5.00	567.63
04. Ngargosari	0.00	0.00	25.00	0.00	10.19	432.58
05. Pesaren	0.00	0.00	160.00	0.00	10.40	486.72
06. Tamanrejo	0.00	0.00	0.00	0.00	64.00	526.13
07. Harjodowo	0.00	0.00	0.00	0.00	59.00	296.91
08. Peron	0.00	143.75	0.00	0.00	9.25	397.68
09. Damarjati	0.00	0.00	0.00	0.00	9.89	119.10
10. Mulyosari	0.00	0.00	0.00	0.00	9.60	138.23
11. Kalipakis	0.00	38.13	0.00	0.00	15.30	110.62
12. Trimulyo	0.00	0.00	0.00	0.00	23.00	104.52
13. Selokaton	0.00	0.00	0.00	0.00	10.00	108.75
14. Ngadiwarno	0.00	1.88	0.00	0.00	12.99	247.53
15. Tampingwinarno	0.00	0.00	80.02	0.00	4.50	194.92
16. Kebumen	0.00	0.00	0.00	0.00	16.00	172.02
17. Sukorejo	0.00	0.00	0.00	0.00	12.00	238.55
18. Kalibogor	0.00	0.00	0.00	0.00	8.75	102.28
Jumlah 2008	0.00	993.14	305.02	0.00	301.05	6,145.93
2007	0.00	993.14	305.02	0.00	296.05	6,145.92
2006	0.00	993.14	305.02	0.00	293.08	6,144.95

BPS Kabupaten Kendal

Sumber data : Monografi Desa 2008

Catatan :

TABEL : 1.6

**Banyaknya Hari Hujan  
Kecamatan Sukorejo  
Tahun : 2005 - 2008**

Bulan	2005	2006	2007	2008
(1)	(2)	(3)	(4)	(5)
01. Januari	20	26	17	22
02. Pebruari	19	22	17	24
03. Maret	22	20	25	18
04. April	19	18	19	14
05. Mei	7	13	12	12
06. Juni	13	5	9	1
07. Juli	8	1	1	0
08. Agustus	3	1	1	10
09. September	9	0	0	2
10. Oktober	16	4	5	16
11. Nopember	14	12	21	19
12. Desember	21	14	19	27
Jumlah	171	136	146	165
Rata-rata	14	11	12	14

BPS Kabupaten Kendal

Sumber data : Pengairan Ranting Sukorejo

Catatan :

TABEL : 1.7

**Banyaknya Curah Hujan  
Kecamatan Sukorejo  
Tahun : 2005 - 2008**

Bulan	2005	2006	2007	2008
(1)	(2)	(3)	(4)	(5)
01. Januari	486	693	277	661
02. Pebruari	541	574	448	640
03. Maret	560	339	580	378
04. April	408	331	365	264
05. Mei	142	250	234	160
06. Juni	290	42	136	22
07. Juli	229	3	1	0
08. Agustus	85	6	11	51
09. September	137	0	0	29
10. Oktober	266	12	36	286
11. Nopember	146	85	258	234
12. Desember	326	227	361	673
Jumlah	3,616	2,562	2,707	3,398
Rata-rata	301	214	226	283

BPS Kabupaten Kendal

Sumber data : Pengairan Ranting Sukorejo

Catatan :

**TABEL : 2.1**  
**Banyaknya Dusun/ Dukuh, Rukun Warga dan Rukun Tetangga**  
**Kecamatan Sukorejo**  
**Tahun : 2008**

Desa	Dusun/ Dukuh	Rukun Warga	Rukun Tetangga
(1)	(2)	(3)	(4)
01. Gentinggunung	5	5	21
02. Bringinsari	6	6	33
03. Purwosari	4	4	20
04. Ngargosari	3	4	21
05. Pesaren	6	5	18
06. Tamanrejo	6	5	41
07. Harjodowo	3	3	23
08. P e r o n	4	3	14
09. Damarjati	3	3	14
10. Mulyosari	4	6	24
11. Kalipakis	3	6	24
12. Trimulyo	7	7	24
13. Selokaton	2	2	14
14. Ngadiwarno	5	4	24
15. Tampingwinarno	6	3	14
16. Kebumen	4	4	30
17. Sukorejo	6	9	67
18. Kalibogor	2	3	13
Jumlah 2008	79	82	439
2007	79	86	423
2006	79	86	419

BPS Kabupaten Kendal

Sumber data : Statistik Kecamatan Sukorejo

Catatan :

TABEL : 2.2.

**Banyaknya Balai Desa Dan Kantor Desa  
Kecamatan Sukorejo  
Tahun : 2008**

<b>Desa</b>	<b>Balai Desa</b>	<b>Kantor Desa</b>
<b>(1)</b>	<b>(2)</b>	<b>(3)</b>
01. Gentinggunung	1	1
02. Bringinsari	1	1
03. Purwosari	1	1
04. Ngargosari	1	1
05. Pesaren	1	1
06. Tamanrejo	1	1
07. Harjodowo	1	1
08. P e r o n	1	1
09. Damarjati	1	1
10. Mulyosari	1	1
11. Kalipakis	1	1
12. Trimulyo	1	1
13. Selokaton	1	1
14. Ngadiwarno	1	1
15. Tampingwinarno	1	1
16. Kebumen	1	1
17. Sukorejo	1	1
18. Kalibogor	1	1
<b>Jumlah</b>	<b>18</b>	<b>18</b>

BPS Kabupaten Kendal

Sumber data : Kantor Kecamatan Sukorejo

Catatan :

TABEL: 2.3

Banyaknya Perangkat Desa  
Kecamatan Sukorejo

Tahun : 2008

Desa	Ka. Desa/ Kelrh		Sek. Desa/ Kelrh		Kaur umum		Kaur Keuang-an		Bekel	Ke-ba-yan		Bayan Tani		Ulu-ulu		Jaga Baya		Modir		Kami Tuwo		Jum lah			
	L	P	L	P	L	P	L	P		L	P	L	P	L	P	L	P	L	P	L	P	L	P		
	(1)	(2)	(3)	(4)	(5)	(6)	(7)	(8)		(9)	(10)	(11)	(12)	(13)	(14)	(15)	(16)	(17)	(18)	(19)	(20)	(21)	(22)	(23)	(24)
01. Gentinggunung	1	-	1	-	1	-	1	-	-	-	4	-	-	-	-	-	-	-	2	-	5	-	15	0	
02. Bringinsari	1	-	1	-	1	-	1	-	1	-	-	-	1	-	-	-	-	-	3	-	5	-	14	0	
03. Purwosari	1	-	1	-	1	-	1	-	1	-	1	-	-	-	-	-	-	-	1	-	4	-	11	0	
04. Ngargosari	1	-	1	-	1	-	1	-	1	-	1	-	-	-	-	-	-	-	3	-	3	-	12	0	
05. Pesaren	1	-	1	-	1	-	1	-	-	-	-	-	1	-	-	-	1	-	-	5	-	11	0		
06. Tamanrejo	1	-	1	-	1	-	1	-	1	-	1	-	1	-	-	-	-	-	2	-	6	-	15	0	
07. Harjodowo	1	-	1	-	1	-	-	-	1	-	1	-	-	-	-	-	-	-	2	-	3	-	10	0	
08. P e r o n	1	-	1	-	1	-	-	-	1	-	1	-	-	-	-	-	-	-	3	-	3	-	11	0	
09. Damarjati	1	-	-	1	-	-	1	-	1	-	1	-	-	-	1	-	1	-	3	-	3	-	12	1	
10. Mulyosari	1	-	1	-	1	-	1	-	1	-	-	-	1	-	-	-	-	-	1	-	5	-	12	0	
11. Kalipakis	1	-	-	-	1	-	-	1	1	-	-	-	-	-	-	-	-	1	-	1	-	3	-	8	1
12. Trimulyo	1	-	1	-	1	-	-	-	1	-	1	-	-	-	-	-	-	-	3	-	7	-	15	0	
13. Selokaton	1	-	1	-	1	-	1	-	1	-	1	-	1	-	-	-	-	-	1	-	-	-	8	0	
14. Ngadiwarno	1	-	1	-	1	-	1	-	1	-	1	-	1	-	-	-	-	-	3	-	4	-	14	0	
15. Tampingwinarno	1	-	1	-	-	1	-	-	1	-	-	-	-	-	-	-	-	-	1	-	4	1	8	2	
16. Kebumen	-	1	1	-	1	-	-	1	1	-	1	-	1	-	-	-	-	-	1	-	1	-	7	2	
17. Sukorejo	-	1	1	-	-	1	-	1	1	-	1	-	1	-	-	-	-	-	3	-	6	-	13	3	
18. Kalibogor	1	-	1	-	-	1	-	-	-	-	1	-	-	-	-	-	-	1	-	1	-	2	-	7	1
Jumlah	16	2	16	1	14	3	10	3	15	0	16	0	8	0	1	0	4	0	34	0	69	1	203	10	

BPS Kabupaten Kendal

Sumber data : Kantor Kecamatan Sukorejo

Catatan :

**TABEL : 3.1.**  
**Banyaknya Rumah Tangga Dan Bangunan Tempat Tinggal**  
**Kecamatan Sukorejo**  
**Tahun : 2008**

Desa	Rumah	Bangunan
	Tangga	Tempat Tinggal
(1)	(2)	(3)
01. Gentinggunung	698	507
02. Bringinsari	1,247	1,051
03. Purwosari	676	591
04. Ngargosari	592	511
05. Pesaren	531	327
06. Tamanrejo	1,098	1,056
07. Harjodowo	676	447
08. Peron	654	633
09. Damarjati	591	476
10. Mulyosari	1,029	734
11. Kalipakis	522	401
12. Trimulyo	844	791
13. Selokaton	492	445
14. Ngadiwarno	1,049	759
15. Tampingwinarno	578	555
16. Kebumen	1,189	809
17. Sukorejo	2,236	2,142
18. Kalibogor	504	485
Jumlah 2008	15,206	12,720
2007	14,744	12,625
2006	14,413	12,534

BPS Kabupaten Kendal

Sumber data : Statistik Kecamatan Sukorejo

Catatan :



TABEL : 3.2

Kepadatan Rumah Tangga  
Kecamatan Sukorejo

Tahun : 2008

Desa	Penduduk	Rumah Tangga	Kepadatan (Orang/RT)
(1)	(2)	(3)	(4)
01. Gentinggunung	2,845	698	4.08
02. Bringinsari	4,562	1,247	3.66
03. Purwosari	2,598	676	3.84
04. Ngargosari	2,039	592	3.44
05. Pesaren	1,821	531	3.43
06. Tamanrejo	4,720	1,098	4.30
07. Harjodowo	2,118	676	3.13
08. P e r o n	2,369	654	3.62
09. Damarjati	1,963	591	3.32
10. Mulyosari	3,538	1,029	3.44
11. Kalipakis	1,862	522	3.57
12. Trimulyo	3,134	844	3.71
13. Selokaton	1,939	492	3.94
14. Ngadiwarno	3,719	1,049	3.55
15. Tampingwinarno	2,246	578	3.89
16. Kebumen	4,739	1,189	3.99
17. Sukorejo	9,099	2,236	4.07
18. Kalibogor	1,880	504	3.73
Jumlah 2008	57,191	15,206	3.76
2006	56,522	14,744	3.83
2005	55,679	13,953	3.99

BPS Kabupaten Kendal

Sumber data : Statistik Kecamatan Sukorejo

Catatan :

TABEL : 3.3

**Banyaknya Keluarga Menurut Tahapan  
Kecamatan Sukorejo**

**Tahun : 2008**

Desa	Pra sejah tera	Sejah Tera I	Sejah tera II	Sejah tera III	Sejah tera III Plus	Jum lah
(1)	(2)	(3)	(4)	(5)	(6)	(7)
01. Gentinggunung	631	36	69	46	0	782
02. Bringinsari	990	169	43	26	0	1,228
03. Purwosari	539	93	25	15	0	672
04. Ngargosari	361	118	42	61	0	582
05. Pesaren	307	116	74	79	0	576
06. Tamanrejo	1,060	18	58	81	0	1,217
07. Harjodowo	534	38	65	33	7	677
08. Peron	509	78	39	63	2	691
09. Damarjati	375	51	48	112	0	586
10. Mulyosari	559	67	145	250	21	1,042
11. Kalipakis	203	45	36	225	21	530
12. Trimulyo	322	188	89	132	0	731
13. Selokaton	271	35	79	124	31	540
14. Ngadiwarno	566	254	150	74	24	1,068
15. Tampingwinarno	327	167	13	121	3	631
16. Kebumen	274	479	276	178	82	1,289
17. Sukorejo	328	526	1,001	538	103	2,496
18. Kalibogor	109	122	148	121	36	536
Jumlah 2008	8,265	2,600	2,400	2,279	330	15,874
2007	8,372	2,540	2,358	2,274	330	15,874
2006	9,526	1,757	1,188	2,382	433	15,286

BPS Kabupaten Kendal

Sumber data : PPLKB Kecamatan Sukorejo

Catatan :

TABEL : 3.4

**Banyaknya Tempat Tinggal Penduduk  
Kecamatan Sukorejo  
Tahun : 2008**

Desa	Per- manen	Semi Per- manen	Papan	Bambu	Jumlah
(1)	(2)	(3)	(4)	(5)	(6)
01. Gentinggunung	24	7	381	95	507
02. Bringinsari	28	1	807	215	1,051
03. Purwosari	18	3	436	134	591
04. Ngargosari	35	4	457	15	511
05. Pesaren	41	15	271	0	327
06. Tamanrejo	101	74	881	0	1,056
07. Harjodowo	57	18	349	23	447
08. Peron	71	4	543	15	633
09. Damarjati	104	147	215	10	476
10. Mulyosari	66	47	621	0	734
11. Kalipakis	28	55	318	0	401
12. Trimulyo	173	21	597	0	791
13. Selokaton	213	24	208	0	445
14. Ngadiwarno	301	27	413	18	759
15. Tampingwinarno	155	14	377	9	555
16. Kebumen	228	58	523	0	809
17. Sukorejo	1,136	452	554	0	2,142
18. Kalibogor	199	23	263	0	485
Jumlah 2008	2,978	994	8,214	534	12,720
2007	3,926	1,003	8,149	538	12,625
2006	3,275	957	8,098	553	12,534

BPS Kabupaten Kendal

Sumber data : Statistik Kecamatan Sukorejo

Catatan :

**TABEL : 3.5**  
**Banyaknya Penduduk Dirinci Menurut Jenis Kelamin**  
**Kecamatan Sukorejo**  
**Tahun : 2008**

Desa	Laki-laki	Perempuan	Jumlah
(1)	(2)	(3)	(4)
01. Gendinggunung	1,391	1,454	2,845
02. Bringinsari	2,367	2,195	4,562
03. Purwosari	1,267	1,331	2,598
04. Ngargosari	1,059	980	2,039
05. Pesaren	907	914	1,821
06. Tamanrejo	2,327	2,393	4,720
07. Harjodowo	1,075	1,043	2,118
08. P e r o n	1,189	1,180	2,369
09. Damarjati	996	967	1,963
10. Mulyosari	1,790	1,748	3,538
11. Kalipakis	922	940	1,862
12. Trimulyo	1,562	1,572	3,134
13. Selokaton	956	983	1,939
14. Ngadiwarno	1,921	1,798	3,719
15. Tampingwinarno	1,130	1,116	2,246
16. Kebumen	2,233	2,506	4,739
17. Sukorejo	4,498	4,601	9,099
18. Kalibogor	952	928	1,880
Jumlah 2008	28,542	28,649	57,191
2007	28,312	28,515	56,827
2006	28,153	28,369	56,522

BPS Kabupaten Kendal

Sumber data: Monografi Desa Tahun 2008.

Catatan :

TABEL : 3.6

**Kepadatan Penduduk  
Kecamatan Sukorejo  
Tahun : 2008**

Desa	Penduduk	Luas (Km-2)	Kepadatan (Orang/Km-2)
(1)	(2)	(3)	(4)
01. Gentinggunung	2,845	11.12	256
02. Bringinsari	4,562	7.90	577
03. Purwosari	2,598	5.68	458
04. Ngargosari	2,039	4.33	471
05. Pesaren	1,821	5.67	321
06. Tamanrejo	4,720	5.99	788
07. Harjodowo	2,118	3.31	640
08. Peron	2,369	4.82	492
09. Damarjati	1,963	2.44	804
10. Mulyosari	3,538	3.14	1,126
11. Kalipakis	1,862	2.25	829
12. Trimulyo	3,134	2.69	1,167
13. Selokaton	1,939	2.01	966
14. Ngadiwarno	3,719	4.87	764
15. Tampingwinarno	2,246	2.90	775
16. Kebumen	4,739	2.02	2,346
17. Sukorejo	9,099	2.99	3,048
18. Kalibogor	1,880	1.91	983
Jumlah 2008	57,191	76.01	752
2007	56,827	76.01	744
2006	56,522	76.01	733

BPS Kabupaten Kendal

Sumber data : Statistik Kecamatan Sukorejo

Catatan :

**TABEL : 3.7**  
**Sex Ratio Penduduk Laki-laki Terhadap Perempuan**  
**Kecamatan Sukorejo**  
**Tahun : 2008**

Desa	Penduduk		Sex Ratio (Per 1000)
	Laki-laki	Perempuan	
(1)	(2)	(3)	(4)
01. Gentinggunung	1,391	1,454	957
02. Bringinsari	2,367	2,195	1,078
03. Purwosari	1,267	1,331	952
04. Ngargosari	1,059	980	1,081
05. Pesaren	907	914	992
06. Tamanrejo	2,327	2,393	972
07. Harjodowo	1,075	1,043	1,031
08. P e r o n	1,189	1,180	1,008
09. Damarjati	996	967	1,030
10. Mulyosari	1,790	1,748	1,024
11. Kalipakis	922	940	981
12. Trimulyo	1,562	1,572	994
13. Selokaton	956	983	973
14. Ngadiwarno	1,921	1,798	1,068
15. Tampingwinarno	1,130	1,116	1,013
16. Kebumen	2,233	2,506	891
17. Sukorejo	4,498	4,601	978
18. Kalibogor	952	928	1,026
Jumlah 2008	28,542	28,649	996
2007	28,312	28,515	993
2006	28,153	28,369	992

BPS Kabupaten Kendal

Sumber data : Statistik Kecamatan Sukorejo

Catatan :

TABEL : 3.8

Perkembangan Penduduk Per tahun  
Kecamatan Sukorejo  
Tahun : 1992 - 2008

Tahun	Penduduk	Perkembangan
		Penduduk (%)
(1)	(2)	(3)
1992	49,718	
1993	49,885	0.34
1994	50,391	1.01
1995	51,000	1.21
1996	52,583	3.10
1997	52,691	0.21
1998	52,995	0.58
1999	53,533	1.02
2000	54,476	1.76
2001	54,837	0.66
2002	55,149	0.57
2003	55,337	0.34
2004	55,459	0.22
2005	55,679	0.40
2006	56,522	1.51
2007	56,827	0.54
2008	57,191	0.64

**TABEL : 3.9**  
**Banyaknya Penduduk Menurut Kelompok Umur**  
**Dan Jenis Kelamin**  
**Kecamatan Sukorejo**  
**Tahun : 2008**

Umur	Laki-laki	Perempuan	Jumlah
(1)	(2)	(3)	(4)
0 - 4	2,610	2,640	5,250
5 - 9	3,042	2,945	5,987
10 - 14	3,299	3,260	6,559
15 - 19	2,814	2,722	5,536
20 - 24	2,308	2,287	4,595
25 - 29	2,249	2,393	4,642
30 - 39	4,403	4,570	8,973
40 - 49	3,299	3,202	6,501
50 - 59	2,153	2,243	4,396
60 keatas	2,365	2,387	4,752
Jumlah 2008	28,542	28,649	57,191
2007	28,312	28,515	56,827
2006	28,153	28,369	56,522

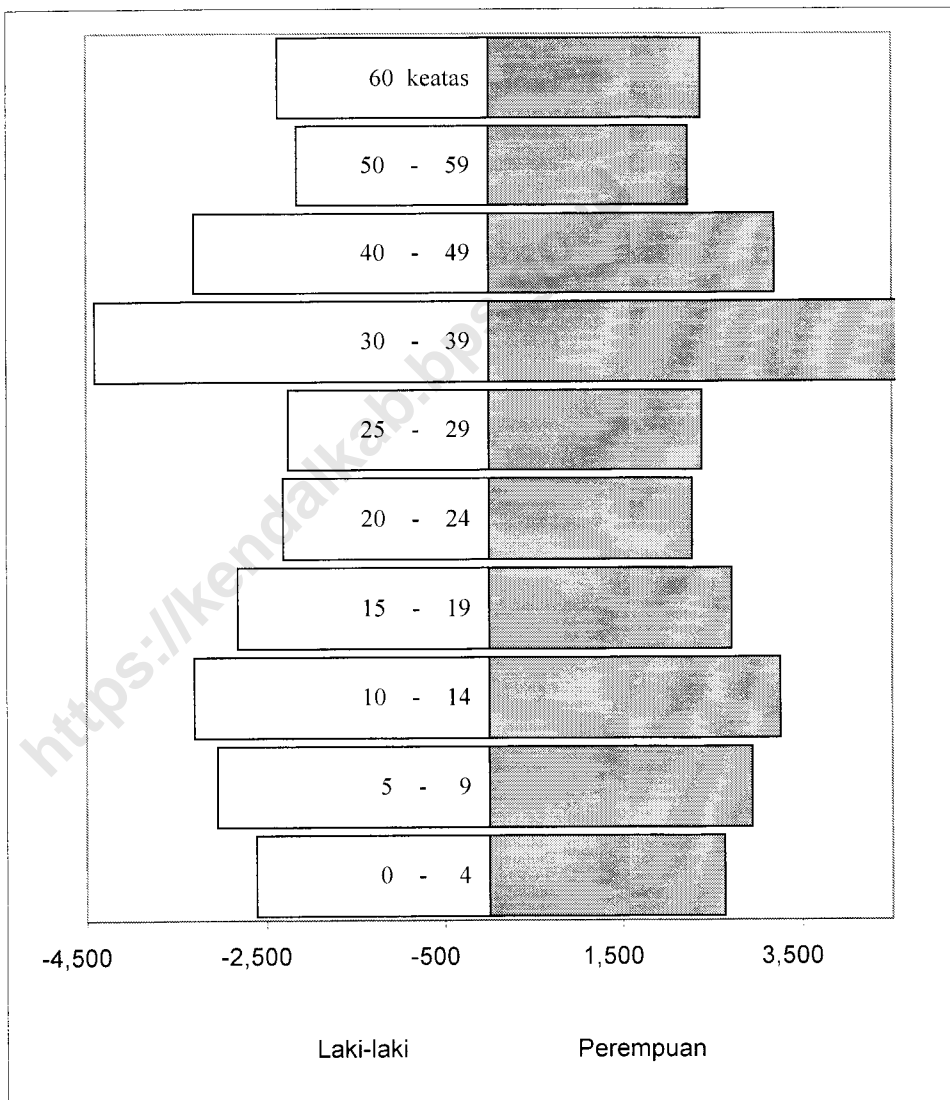
BPS Kabupaten Kendal

Sumber data : Statistik Kecamatan Sukorejo

Catatan :



**GRAFIK : 2**  
**Banyaknya Penduduk Menurut Kelompok Umur**  
**Dan Jenis Kelamin**  
**Kecamatan Sukorejo**  
**Tahun : 2008**



BPS Kabupaten Kendal

Sumber data : Statistik Kecamatan Sukorejo

Catatan :

**TABEL : 3.10**  
**Banyaknya Penduduk Umur 5 - 6, 7 - 12, 13 - 15**  
**Kecamatan Sukorejo**  
**Tahun : 2008**

Desa	5 - 6	7 - 12	13 - 15
(1)	(2)	(3)	(4)
01. Gentinggunung	118	372	186
02. Bringinsari	191	597	297
03. Purwosari	108	341	169
04. Ngargosari	86	267	132
05. Pesaren	76	238	118
06. Tamanrejo	197	618	306
07. Harjodowo	88	277	137
08. P e r o n	99	311	154
09. Damarjati	82	257	127
10. Mulyosari	147	464	229
11. Kalipakis	77	244	119
12. Trimulyo	131	411	202
13. Selokaton	81	254	126
14. Ngadiwarno	156	487	241
15. Tampingwinarno	93	294	146
16. Kebumen	198	620	304
17. Sukorejo	379	1,191	589
18. Kalibogor	78	246	122
Jumlah 2008	2,385	7,489	3,704
2007	2,360	7,438	3,685
2006	2,042	7,427	3,684

BPS Kabupaten Kendal

Sumber data : Statistik Kecamatan Sukorejo  
Catatan :

Tabel : 3.11

**Banyaknya Mutasi Penduduk  
Kecamatan Sukorejo  
Tahun : 2008**

Desa	Kela- hiran	Kema- tian	Datang	Pergi
(1)	(2)	(3)	(4)	(5)
01. Gentinggunung	27	10	6	9
02. Bringinsari	17	17	3	8
03. Purwosari	10	4	3	5
04. Ngargosari	39	4	27	11
05. Pesaren	8	8	19	15
06. Tamanrejo	5	2	1	11
07. Harjodowo	19	2	2	5
08. Peron	10	6	12	1
09. Damarjati	9	11	10	3
10. Mulyosari	16	11	12	21
11. Kalipakis	18	6	19	13
12. Trimulyo	15	7	8	11
13. Selokaton	25	5	5	8
14. Ngadiwarno	10	3	7	11
15. Tampingwinarno	36	10	24	13
16. Kebumen	127	29	127	50
17. Sukorejo	60	52	57	70
18. Kalibogor	19	7	21	10
Jumlah 2008	470	194	363	275
2007	408	182	191	112

BPS Kabupaten Kendal

Sumber data : Kantor Kecamatan Sukorejo

Catatan :

TABEL : 3.12

Banyaknya Penduduk Di atas 5 Tahun  
Dirinci Menurut Pendidikan  
Kecamatan Sukorejo  
Tahun : 2008

Desa	Tidak	Tidak	Belum	Tamat SD
	Sekolah	Tamat SD		
(1)	(2)	(3)	(4)	(5)
01. Gentinggunung	287	279	421	1,454
02. Bringinsari	396	224	590	2,767
03. Purwosari	497	566	306	707
04. Ngargosari	257	582	191	606
05. Pesaren	107	105	273	890
06. Tamanrejo	476	671	724	2,088
07. Harjodowo	167	471	348	859
08. P e r o n	147	189	248	1,471
09. Damarjati	116	206	144	744
10. Mulyosari	347	474	286	1,844
11. Kalipakis	149	142	205	998
12. Trimulyo	244	212	338	1,677
13. Selokaton	303	241	386	436
14. Ngadiwarno	228	692	496	917
15. Tampingwinarno	171	167	163	1,082
16. Kebumen	516	302	423	1,239
17. Sukorejo	471	1,222	1,242	1,999
18. Kalibogor	213	242	126	293
Jumlah 2008	5,092	6,987	6,910	22,071
2007	5,112	6,959	6,599	21,028
2006	3,941	6,706	7,035	19,967

BPS Kabupaten Kendal

Sumber data : Statistik Kecamatan Sukorejo

Catatan :

**TABEL : 3.12 (Lanjutan)**  
**Banyaknya Penduduk Di Atas 5 Tahun**  
**Dirinci Menurut Pendidikan**  
**Kecamatan Sukorejo**  
**Tahun : 2008**

Desa	Tamat		
	SLTP	SLTA	PT /Akademi
(1)	(6)	(7)	(8)
01. Gentinggunung	104	37	4
02. Bringinsari	117	41	11
03. Purwosari	232	44	7
04. Ngargosari	133	74	8
05. Pesaren	171	101	6
06. Tamanrejo	272	51	7
07. Harjodowo	44	32	3
08. Peron	69	27	1
09. Damarjati	418	143	12
10. Mulyosari	131	108	22
11. Kalipakis	112	78	6
12. Trimulyo	252	94	28
13. Selokaton	262	118	14
14. Ngadiwarno	628	392	24
15. Tampingwinarno	308	118	28
16. Kebumen	1,196	532	96
17. Sukorejo	2,496	674	162
18. Kalibogor	606	168	59
Jumlah 2008	7,551	2,832	498
2007	7,226	2,626	457
2006	6,748	2,231	450

BPS Kabupaten Kendal

Sumber data : Statistik Kecamatan Sukorejo

Catatan :

**TABEL : 3.13**  
**Banyaknya Penduduk Diatas 10Tahun Yang Bekerja**  
**Dirinci Menurut Mata Pencaharian**  
**Kecamatan Sukorejo**  
**Tahun 2008**

Desa	Pertanian		Pertambangan Dan Peggalian		Industri Pengolahan	
	Pengu-saha	Buruh	Pengu-saha	Buruh	Pengu-saha	Buruh
(1)	(2)	(3)	(4)	(5)	(6)	(7)
01. Gentinggunung	731	575	0	0	31	51
02. Bringinsari	1,664	780	2	2	29	48
03. Purwosari	547	576	2	2	36	49
04. Ngargosari	482	498	2	2	46	56
05. Pesaren	249	596	0	0	27	37
06. Tamanrejo	1,021	1,059	2	2	41	56
07. Harjodowo	608	363	0	0	16	33
08. P e r o n	465	522	0	0	21	24
09. Damarjati	332	312	2	2	28	84
10. Mulyosari	724	719	0	0	46	58
11. Kalipakis	308	362	0	0	32	34
12. Trimulyo	968	343	3	3	36	48
13. Selokaton	344	186	2	2	49	81
14. Ngadiwarno	759	403	9	24	192	259
15. Tampingwinarno	432	364	0	0	28	42
16. Kebumen	354	239	0	0	92	172
17. Sukorejo	1,042	648	3	6	173	339
18. Kalibogor	432	274	0	0	28	43
Jumlah 2008	11,462	8,819	27	45	951	1,514
2007	11,291	8,556	24	45	819	1,356
2006	12,039	10,141	9	23	355	962

BPS Kabupaten Kendal

Sumber data : Statistik Kecamatan Sukorejo

Catatan :

**TABEL : 3.13 (Lanjutan)**  
**Banyaknya Penduduk Diatas 10 Tahun Yang Bekerja**  
**Dirinci Menurut Mata Pencaharian**  
**Kecamatan Sukorejo**  
**Tahun : 2008**

Desa	Listrik, Gas Dan Air Minum		Bangunan		Perdagangan, Hotel Dan Restoran	
	Pengusaha	Buruh	Pengusaha	Buruh	Pengusaha	Buruh
[1]	[8]	[9]	[10]	[11]	[12]	[13]
01. Gentinggunung	0	0	18	194	19	19
02. Bringinsari	0	0	24	201	36	32
03. Purwosari	0	0	21	189	29	24
04. Ngargosari	0	0	11	21	33	38
05. Pesaren	0	0	14	41	26	32
06. Tamanrejo	0	0	37	78	48	51
07. Harjodowo	0	0	14	59	24	37
08. Peron	0	0	19	57	44	54
09. Damarjati	0	0	18	106	33	28
10. Mulyosari	0	0	24	76	52	78
11. Kalipakis	0	0	14	28	36	56
12. Trimulyo	0	0	21	37	48	59
13. Selokaton	0	0	21	81	34	54
14. Ngadiwarno	0	3	26	48	171	44
15. Tampingwinarno	0	0	21	73	58	71
16. Kebumen	0	2	46	472	272	363
17. Sukorejo	0	8	84	523	563	601
18. Kalibogor	0	0	16	52	44	39
Jumlah 2008	0	13	449	2,336	1,570	1,680
2007	0	9	363	2,127	1,295	1,456
2006	0	9	49	1,998	741	1,213

BPS Kabupaten Kendal

Sumber data : Statistik Kecamatan Sukorejo

Catatan :

**TABEL : 3.13 (Lanjutan)**  
**Banyaknya Penduduk Diatas 10 Tahun Yang Bekerja**  
**Dirinci Menurut Mata Pencaharian**  
**Kecamatan Sukorejo**  
**Tahun : 2008**

Desa	Pengangkutan Dan Komunikasi		Keuangan Dan Persewaan		Jasa-jasa		Jumlah	
	Pengusaha	Buruh	Pengusaha	Buruh	Pengusaha	Buruh	Pengusaha	Buruh
[1]	[14]	[15]	[16]	[17]	[18]	[19]	[20]	[21]
01. Gentinggunung	2	11	0	0	21	49	822	899
02. Bringinsari	11	22	2	4	94	116	1,862	1,205
03. Purwosari	3	6	0	0	81	92	719	938
04. Ngargosari	4	14	1	2	19	64	598	695
05. Pesaren	7	24	1	2	24	76	348	808
06. Tamanrejo	17	34	1	2	39	56	1,206	1,338
07. Harjodowo	2	4	1	2	33	48	698	546
08. Peron	9	16	1	2	54	69	613	744
09. Damarjati	2	25	1	2	42	47	458	606
10. Mulyosari	11	37	1	2	56	65	914	1,035
11. Kalipakis	11	24	0	0	37	62	438	566
12. Trimulyo	2	14	1	2	53	62	1,132	568
13. Selokaton	14	32	4	14	94	101	562	551
14. Ngadiwarno	17	34	2	6	71	92	1,247	913
15. Tampingwinarno	11	27	0	0	68	81	618	658
16. Kebumen	14	318	6	18	81	96	865	1,680
17. Sukorejo	48	162	12	53	172	1,013	2,097	3,353
18. Kalibogor	9	18	0	0	64	98	593	524
Jumlah 2008	194	822	34	111	1,103	2,287	15,790	17,627
2007	194	727	19	64	897	2,015	15,569	17,168
2006	217	722	15	51	31	1,242	13,456	16,361

BPS Kabupaten Kendal

Sumber data : Kantor Kecamatan Sukorejo

Catatan :



TABEL : 4.1.

**Banyaknya PUS Akseptor KB Aktif  
Kecamatan Sukorejo  
Tahun : 2008**

Desa	PUS	Kontrasepsi			
		IUD	Pil	Kondom	
(1)	(2)	(3)	(4)	(5)	
01. Gentinggunung	563	37	75	0	
02. Bringinsari	865	112	193	0	
03. Purwosari	583	157	87	0	
04. Ngargosari	454	78	70	0	
05. Pesaren	417	99	52	5	
06. Tamanrejo	873	79	134	0	
07. Harjodowo	511	23	92	0	
08. Peron	510	22	116	0	
09. Damarjati	389	24	104	0	
10. Mulyosari	708	67	83	0	
11. Kalipakis	398	84	70	0	
12. Trimulyo	602	95	127	0	
13. Selokaton	401	38	70	0	
14. Ngadiwarno	743	60	151	0	
15. Tampingwinarno	460	45	51	0	
16. Kebumen	857	132	119	0	
17. Sukorejo	1,699	143	159	9	
18. Kalibogor	375	36	49	2	
	2008	11,408	1,331	1,802	16
	2007	11,226	1,158	2,233	54
	2006	10,725	1,486	2,227	43

BPS Kabupaten Kendal

Sumber data : PPLKB Kecamatan Sukorejo

Catatan :

TABEL : 4.1. (Lanjutan)

Banyaknya PUS Akseptor KB Aktif  
Kecamatan Sukorejo  
Tahun : 2008

Desa	Kontrasepsi				Jumlah
	INP	Suntik	MOP	MOW	
(1)	(6)	(7)	(8)	(9)	(10)
01. Gentinggunung	42	275	0	3	432
02. Bringinsari	40	302	0	7	654
03. Purwosari	45	150	0	3	442
04. Ngargosari	45	159	0	0	352
05. Pesaren	30	126	2	7	321
06. Tamanrejo	32	431	0	4	680
07. Harjodowo	65	205	0	2	387
08. Peron	34	235	0	1	408
09. Damarjati	44	136	0	4	312
10. Mulyosari	27	310	0	63	550
11. Kalipakis	31	112	0	17	314
12. Trimulyo	61	177	0	15	475
13. Selokaton	44	139	2	15	308
14. Ngadiwarno	67	286	3	13	580
15. Tampingwinarno	51	201	0	20	368
16. Kebumen	39	343	1	25	659
17. Sukorejo	56	810	10	125	1,312
18. Kalibogor	58	139	3	9	296
Jumlah 2008	811	4,536	21	333	8,850
2007	739	4,162	23	320	8,393
2005	696	4,046	23	320	9,041

BPS Kabupaten Kendal

Sumber data : PPLKB Kecamatan Sukorejo

Catatan :

TABEL : 5.1

**Banyaknya Pemeluk Agama  
Kecamatan Sukorejo  
Tahun : 2008**

Desa	Islam	Kristen		Budha	Hindu	Lainnya
		Prot.	Ktl.			
(1)	(2)	(3)	(4)	(5)	(6)	(7)
01. Gentinggunung	2,845	0	0	0	0	0
02. Bringinsari	4,562	0	0	0	0	0
03. Purwosari	2,597	0	1	0	0	0
04. Ngargosari	2,039	0	0	0	0	0
05. Pesaren	1,819	0	2	0	0	0
06. Tamanrejo	4,720	0	0	0	0	0
07. Harjodowo	2,118	0	0	0	0	0
08. Peron	2,368	0	1	0	0	0
09. Damarjati	1,963	0	0	0	0	0
10. Mulyosari	3,538	0	0	0	0	0
11. Kalipakis	1,862	0	0	0	0	0
12. Trimulyo	3,134	0	0	0	0	0
13. Selokaton	1,939	0	0	0	0	0
14. Ngadiwarno	3,719	0	0	0	0	0
15. Tampingwinarno	2,235	8	3	0	0	0
16. Kebumen	4,692	20	27	0	0	0
17. Sukorejo	8,579	212	282	10	16	0
18. Kalibogor	1,880	0	0	0	0	0
<b>Jumlah 2008</b>	<b>56,609</b>	<b>240</b>	<b>316</b>	<b>10</b>	<b>16</b>	<b>0</b>
<b>2007</b>	<b>56,239</b>	<b>254</b>	<b>308</b>	<b>10</b>	<b>16</b>	<b>0</b>
<b>2006</b>	<b>55,934</b>	<b>254</b>	<b>308</b>	<b>10</b>	<b>16</b>	<b>0</b>

BPS Kabupaten Kenda

Sumber data : Statistik Kecamatan Sukorejo

Catatan :

TABEL : 5.2

Banyaknya Tempat Ibadah  
Kecamatan Sukorejo

Tahun : 2008

Desa	Masjid	Mushola	Gereja	Kuil/ Pura
(1)	(2)	(3)	(4)	(5)
01. Gentinggunung	3	13	0	0
02. Bringinsari	6	15	0	0
03. Purwosari	4	21	0	0
04. Ngargosari	4	12	0	0
05. Pesaren	6	18	0	0
06. Tamanrejo	5	19	0	0
07. Harjodowo	3	9	0	0
08. Peron	3	9	0	0
09. Damarjati	5	9	0	0
10. Mulyosari	5	13	0	0
11. Kalipakis	3	7	0	0
12. Trimulyo	6	11	0	0
13. Selokaton	2	11	0	0
14. Ngadiwarno	6	19	0	0
15. Tampingwinarno	4	9	0	0
16. Kebumen	4	17	0	0
17. Sukorejo	9	38	4	0
18. Kalibogor	3	7	0	0
Jumlah 2008	81	257	4	0
2007	81	257	4	0
2006	81	288	4	0

BPS Kabupaten Kendal

Sumber data : Statistik Desa di Kecamatan Sukorejo

Catatan :

TABEL : 5.3

Peserta Calon Jemaah Haji  
Kecamatan Sukorejo  
Tahun : 2006 - 2008

DESA	2006	2007	2008
(1)	(2)	(3)	(4)
01. Gentinggunung	0	1	1
02. Bringinsari	0	0	1
03. Purwosari	0	0	0
04. Ngargosari	0	0	0
05. Pesaren	0	0	0
06. Tamanrejo	0	2	2
07. Harjodowo	0	2	3
08. Peron	0	2	0
09. Damarjati	0	1	2
10. Mulyosari	0	1	2
11. Kalipakis	0	1	0
12. Trimulyo	0	2	4
13. Selokaton	0	2	4
14. Ngadiwarno	0	2	2
15. Tampingwinarno	0	0	0
16. Kebumen	0	4	2
17. Sukorejo	0	4	4
18. Kalibogor	0	1	0
<b>JUMLAH</b>	<b>0</b>	<b>25</b>	<b>27</b>

BPS Kabupaten Kendal

Sumber data : KUA Kecamatan Sukorejo

**TABEL : 5.4**  
**Banyaknya Ulama, Mubaligh, Dan Khotib**  
**Kecamatan Sukorejo**  
**Tahun : 2008**

Desa	Ulama	Mubaligh	Khotib
(1)	(2)	(3)	(4)
01. Gentinggunung	3	0	15
02. Bringinsari	3	0	29
03. Purwosari	2	0	20
04. Ngargosari	3	1	20
05. Pesaren	2	0	30
06. Tamanrejo	4	1	25
07. Harjodowo	1	1	14
08. Peron	4	0	15
09. Damarjati	3	0	25
10. Mulyosari	3	1	25
11. Kalipakis	3	2	15
12. Trimulyo	5	2	30
13. Selokaton	3	1	10
14. Ngadiwarno	5	2	30
15. Tampingwinarno	1	0	20
16. Kebumen	5	5	25
17. Sukorejo	6	9	45
18. Kalibogor	2	2	15
Jumlah 2008	58	27	408
2007	58	27	408
2006	55	26	411

BPS Kabupaten Kendal

Sumber data : KUA Kecamatan Sukorejo

Catatan :

**TABEL :5.5**

**Banyaknya Nikah, Talak, Cerai Dan Rujuk  
Kecamatan Sukorejo  
Tahun : 2008**

<b>Desa</b>	<b>Nikah</b>	<b>Talak</b>	<b>Cerai</b>	<b>Rujuk</b>
<b>(1)</b>	<b>(2)</b>	<b>(3)</b>	<b>(4)</b>	<b>(5)</b>
01. Gentinggunung	51	0	3	0
02. Bringinsari	36	1	0	0
03. Purwosari	52	0	0	0
04. Ngargosari	41	0	2	0
05. Pesaren	16	0	0	0
06. Tamanrejo	51	1	1	0
07. Harjodowo	41	3	3	0
08. P e r o n	38	0	0	0
09. Damarjati	20	2	2	0
10. Mulyosari	46	2	0	0
11. Kalipakis	25	1	1	0
12. Trimulyo	35	2	2	0
13. Selokaton	25	0	0	0
14. Ngadiwarno	45	4	5	0
15. Tampingwinarno	22	1	0	0
16. Kebumen	58	3	3	0
17. Sukorejo	93	8	11	0
18. Kalibogor	29	0	0	0
<b>Jumlah 2008</b>	<b>724</b>	<b>28</b>	<b>33</b>	<b>0</b>
<b>2007</b>	<b>620</b>	<b>15</b>	<b>29</b>	<b>0</b>
<b>2006</b>	<b>173</b>	<b>5</b>	<b>15</b>	<b>0</b>

BPS Kabupaten Kendal

Sumber data : KUA Kecamatan Sukorejo  
Catatan :

**TABEL : 6.1**  
**Banyaknya Sekolah TK, Murid Dan Guru**  
**Kecamatan Sukorejo**  
**Tahun : 2008**

Desa	Sekolah	Murid	Guru	
(1)	(2)	(3)	(4)	
01. Gentinggunung	1	24	2	
02. Bringinsari	3	83	10	
03. Purwosari	1	54	4	
04. Ngargosari	1	26	2	
05. Pesaren	1	51	2	
06. Tamanrejo	1	56	2	
07. Harjodowo	1	16	1	
08. Peron	1	24	2	
09. Damarjati	3	101	4	
10. Mulyosari	3	86	5	
11. Kalipakis	1	48	3	
12. Trimulyo	2	88	5	
13. Selokaton	2	54	4	
14. Ngadiwarno	3	72	4	
15. Tampingwinarno	1	31	3	
16. Kebumen	3	106	6	
17. Sukorejo	6	216	9	
18. Kalibogor	1	31	2	
	2008	35	1,167	70
	2007	35	1,143	69
	2006	35	1,008	56

BPS Kabupaten Kendal

Sumber data : Masing-masing Sekolah di Kecamatan Sukorejo

Catatan :



**TABEL : 6.2**  
**Banyaknya Sekolah Dasar Negeri, Murid Dan Guru**  
**Kecamatan Sukorejo**  
**Tahun : 2008**

Desa	Sekolah	Murid	Guru
(1)	(2)	(3)	(4)
01. Gentinggunung	1	207	10
02. Bringinsari	2	474	25
03. Purwosari	2	306	18
04. Ngargosari	2	191	23
05. Pesaren	2	217	24
06. Tamanrejo	3	583	37
07. Harjodowo	2	203	23
08. Peron	2	218	18
09. Damarjati	1	76	9
10. Mulyosari	1	140	13
11. Kalipakis	2	205	23
12. Trimulyo	1	205	12
13. Selokaton	2	278	27
14. Ngadiwarno	3	427	36
15. Tampingwinarno	1	126	11
16. Kebumen	2	313	22
17. Sukorejo	4	756	54
18. Kalibogor	1	120	12
Jumlah 2008	34	5,045	397
2007	34	5,158	241
2006	35	4,569	257

BPS Kabupaten Kendal

Sumber data : Masing-masing Sekolah di Kecamatan Sukorejo

Catatan :

**TABEL : 6.3**  
**Banyaknya Sekolah Dasar Swasta, Murid Dan Guru**  
**Kecamatan Sukorejo**  
**Tahun : 2008**

Desa	Sekolah	Murid	Guru
(1)	(2)	(3)	(4)
01. Gentinggunung	0	0	0
02. Bringinsari	0	0	0
03. Purwosari	0	0	0
04. Ngargosari	0	0	0
05. Pesaren	0	0	0
06. Tamanrejo	0	0	0
07. Harjodowo	0	0	0
08. Peron	0	0	0
09. Damarjati	0	0	0
10. Mulyosari	0	0	0
11. Kalipakis	0	0	0
12. Trimulyo	0	0	0
13. Selokaton	0	0	0
14. Ngadiwarno	0	0	0
15. Tampingwinarno	0	0	0
16. Kebumen	0	0	0
17. Sukorejo	2	174	13
18. Kalibogor	0	0	0
Jumlah 2008	2	174	13
2007	2	181	15
2006	2	117	12

BPS Kabupaten Kendal

Sumber data : Masing-masing Sekolah di Kecamatan Sukorejo  
Catatan :

**TABEL : 6.4**  
**Banyaknya Madrasah Ibtida'iyah, Murid Dan Guru**  
**Kecamatan Sukorejo**  
**Tahun : 2008**

Desa	Sekolah	Murid	Guru
(1)	(2)	(3)	(4)
01. Gentinggunung	1	214	9
02. Bringinsari	1	116	11
03. Purwosari	0	0	0
04. Ngargosari	0	0	0
05. Pesaren	1	56	11
06. Tamanrejo	1	141	8
07. Harjodowo	1	145	7
08. P e r o n	0	0	0
09. Damarjati	1	68	8
10. Mulyosari	1	96	7
11. Kalipakis	0	0	0
12. Trimulyo	1	133	8
13. Selokaton	1	137	8
14. Ngadiwarno	1	69	8
15. Tampingwinarno	0	0	0
16. Kebumen	1	110	12
17. Sukorejo	1	312	13
18. Kalibogor	0	0	0
Jumlah 2008	12	1,597	110
2007	11	1,501	99
2006	11	1,583	110

BPS Kabupaten Kendal

Sumber data : Masing-masing Sekolah di Kecamatan Sukorejo

Catatan :

**TABEL : 6.5**  
**Banyaknya Sekolah Lanjutan Pertama Negeri, Murid Dan Guru**  
**Kecamatan Sukorejo**  
**Tahun : 2008**

Desa	Sekolah	Murid	Guru
(1)	(2)	(3)	(4)
01. Gentinggunung	0	0	0
02. Bringinsari	0	0	0
03. Purwosari	0	0	0
04. Ngargosari	0	0	0
05. Pesaren	0	0	0
06. Tamanrejo	0	0	0
07. Harjodowo	1	167	15
08. Peron	0	0	0
09. Damarjati	0	0	0
10. Mulyosari	0	0	0
11. Kalipakis	0	0	0
12. Trimulyo	0	0	0
13. Selokaton	0	0	0
14. Ngadiwarno	0	0	0
15. Tampingwinarno	0	0	0
16. Kebumen	0	0	0
17. Sukorejo	1	464	24
18. Kalibogor	1	781	44
Jumlah 2008	3	1,412	83
2007	2	1,232	68
2006	2	1,227	65

BPS Kabupaten Kendal

Sumber data : Masing-masing Sekolah di Kecamatan Sukorejo  
 Catatan : Termasuk SLTP Kejuruan Negeri

**TABEL : 6.6**  
**Banyaknya Sekolah Lanjutan Pertama Swasta, Murid Dan Guru**  
**Kecamatan Sukorejo**  
**Tahun : 2008**

Desa	Sekolah	Murid	Guru
(1)	(2)	(3)	(4)
01. Gentinggunung	0	0	0
02. Bringinsari	0	0	0
03. Purwosari	0	0	0
04. Ngargosari	0	0	0
05. Pesaren	0	0	0
06. Tamanrejo	0	0	0
07. Harjodowo	0	0	0
08. Peron	0	0	0
09. Damarjati	0	0	0
10. Mulyosari	0	0	0
11. Kalipakis	0	0	0
12. Trimulyo	0	0	0
13. Selokaton	0	0	0
14. Ngadiwarno	0	0	0
15. Tampingwinarno	0	0	0
16. Kebumen	1	192	13
17. Sukorejo	1	174	9
18. Kalibogor	0	0	0
Jumlah 2008	2	366	22
2007	2	354	22
2006	2	342	21

BPS Kabupaten Kendal

Sumber data : Masing-masing Sekolah di Kecamatan Sukorejo  
Catatan : Termasuk SLTP Kejuruan Swasta

**TABEL : 6.7**  
**Banyaknya Madrasah Tsanawiyah, Murid Dan Guru**  
**Kecamatan Sukorejo**  
**Tahun : 2008**

Desa	Sekolah	Murid	Guru
(1)	(2)	(3)	(4)
01. Gentinggunung	1	116	14
02. Bringinsari	1	54	8
03. Purwosari	0	0	0
04. Ngargosari	1	172	15
05. Pesaren	0	0	0
06. Tamanrejo	0	0	0
07. Harjodowo	0	0	0
08. Peron	0	0	0
09. Damarjati	0	0	0
10. Mulyosari	0	0	0
11. Kalipakis	0	0	0
12. Trimulyo	1	248	13
13. Selokaton	0	0	0
14. Ngadiwarno	1	514	32
15. Tampingwinarno	0	0	0
16. Kebumen	0	0	0
17. Sukorejo	0	0	0
18. Kalibogor	0	0	0
Jumlah 2008	5	1,104	82
2007	5	1,067	82
2006	5	1,084	82

BPS Kabupaten Kendal

Sumber data : Masing-masing Sekolah di Kecamatan Sukorejo

Catatan :

**TABEL : 6.8**  
**Banyaknya Sekolah Lanjutan Atas Negeri, Murid Dan Guru**  
**Kecamatan Sukorejo**  
**Tahun : 2008**

Desa	Sekolah	Murid	Guru
(1)	(2)	(3)	(4)
01. Gentinggunung	0	0	0
02. Bringinsari	0	0	0
03. Purwosari	0	0	0
04. Ngargosari	0	0	0
05. Pesaren	0	0	0
06. Tamanrejo	0	0	0
07. Harjodowo	0	0	0
08. Peron	0	0	0
09. Damarjati	0	0	0
10. Mulyosari	0	0	0
11. Kalipakis	0	0	0
12. Trimulyo	0	0	0
13. Selokaton	0	0	0
14. Ngadiwarno	0	0	0
15. Tampingwinarno	0	0	0
16. Kebumen	1	332	26
17. Sukorejo	1	699	40
18. Kalibogor	0	0	0
	2008	2	1,031
	2007	2	1,021
	2006	2	1,047

BPS Kabupaten Kendal

Sumber data : Masing-masing Sekolah di Kecamatan Sukorejo  
 Catatan : Termasuk SLTA Kejuruan Negeri

**TABEL : 6.9**  
**Banyaknya Sekolah Lanjutan Atas Swasta, Murid Dan Guru**  
**Kecamatan Sukorejo**  
**Tahun : 2008**

Desa	Sekolah	Murid	Guru
(1)	(2)	(3)	(4)
01. Gentinggunung	0	0	0
02. Bringinsari	0	0	0
03. Purwosari	0	0	0
04. Ngargosari	0	0	0
05. Pesaren	0	0	0
06. Tamanrejo	0	0	0
07. Harjodowo	0	0	0
08. Peron	0	0	0
09. Damarjati	0	0	0
10. Mulyosari	0	0	0
11. Kalipakis	0	0	0
12. Trimulyo	0	0	0
13. Selokaton	0	0	0
14. Ngadiwarno	0	0	0
15. Tampingwinarno	0	0	0
16. Kebumen	1	411	35
17. Sukorejo	2	252	48
18. Kalibogor	0	0	0
<b>Jumlah 2008</b>	<b>3</b>	<b>663</b>	<b>83</b>
<b>2007</b>	<b>3</b>	<b>645</b>	<b>83</b>
<b>2006</b>	<b>3</b>	<b>651</b>	<b>83</b>

BPS Kabupaten Kendal

Sumber data : Masing-masing Sekolah di Kecamatan Sukorejo  
 Catatan : Termasuk SLTA Kejuruan Swasta



**TABEL : 6.10**  
**Banyaknya Madrasah Aliyah, Murid Dan Guru**  
**Kecamatan Sukorejo**  
**Tahun : 2008**

Desa	Sekolah	Murid	Guru
(1)	(2)	(3)	(4)
01. Gentinggunung	0	0	0
02. Bringinsari	0	0	0
03. Purwosari	0	0	0
04. Ngargosari	0	0	0
05. Pesaren	0	0	0
06. Tamanrejo	0	0	0
07. Harjodowo	0	0	0
08. P e r o n	0	0	0
09. Damarjati	0	0	0
10. Mulyosari	0	0	0
11. Kalipakis	0	0	0
12. Trimulyo	0	0	0
13. Selokaton	0	0	0
14. Ngadiwarno	1	421	35
15. Tampingwinarno	0	0	0
16. Kebumen	0	0	0
17. Sukorejo	0	0	0
18. Kalibogor	0	0	0
<b>Jumlah 2008</b>	<b>1</b>	<b>421</b>	<b>35</b>
<b>2007</b>	<b>1</b>	<b>412</b>	<b>35</b>
<b>2006</b>	<b>1</b>	<b>411</b>	<b>35</b>

BPS Kabupaten Kendal

Sumber data : Masing-masing Sekolah di Kecamatan Sukorejo

Catatan :

TABEL : 7.1

**Banyaknya Dokter, Tenaga Medis  
Bidan, Dukun Bayi, Dan Juru Sunat  
Kecamatan Sukorejo  
Tahun : 2008**

Desa	Dokter	Perawat Kes.	Bidan	Dukun Bayi	Juru Sunat
(1)	(2)	(3)	(4)	(5)	(6)
01. Gentinggunung	0	0	1	1	0
02. Bringinsari	0	0	2	0	0
03. Purwosari	0	1	1	3	0
04. Ngargosari	0	0	1	1	0
05. Pesaren	0	2	2	2	0
06. Tamanrejo	0	0	1	0	0
07. Harjodowo	0	0	1	2	0
08. Peron	0	0	1	0	0
09. Damarjati	0	0	1	0	0
10. Mulyosari	0	0	1	4	0
11. Kalipakis	0	0	1	1	0
12. Trimulyo	0	0	1	0	0
13. Sefokaton	0	1	2	0	0
14. Ngadiwarno	1	1	1	2	0
15. Tampingwinarno	0	0	1	1	0
16. Kebumen	0	8	2	2	0
17. Sukorejo	6	7	5	2	2
18. Kalibogor	0	0	1	0	0
<b>Jumlah 2008</b>	<b>7</b>	<b>20</b>	<b>26</b>	<b>21</b>	<b>2</b>
2007	7	20	26	21	2
2006	9	19	25	21	0

BPS Kabupaten Kendal

Sumber data : Puskesmas Kecamatan Sukorejo

Catatan :

TABEL : 7.2

**Banyaknya Fasilitas Kesehatan  
Kecamatan Sukorejo  
Tahun : 2008**

Desa	RSU	Puskesmas	Puskesmas Pembantu
(1)	(2)	(3)	(4)
01. Gentinggunung	0	0	1
02. Bringinsari	0	0	0
03. Purwosari	0	0	1
04. Ngargosari	0	0	0
05. Pesaren	0	0	0
06. Tamanrejo	0	0	0
07. Harjodowo	0	0	0
08. Peron	0	0	0
09. Damarjati	0	0	0
10. Mulyosari	0	0	1
11. Kalipakis	0	0	0
12. Trimulyo	0	0	0
13. Selokaton	0	0	0
14. Ngadiwarno	0	1	0
15. Tampingwinarno	0	0	0
16. Kebumen	0	0	0
17. Sukorejo	0	1	0
18. Kalibogor	0	0	0
Jumlah 2008	0	2	3
2007	0	2	3
2006	0	2	3

BPS Kabupaten Kendal

Sumber data: Puskesmas Kecamatan Sukorejo

Catatan :

**TABEL : 7.2 (Lanjutan)**

**Banyaknya Fasilitas Kesehatan  
Kecamatan Sukorejo**

**Tahun : 2008**

Desa	Dokter	Dokter	Rumah
	Umum	Gigi	Bersalin
(1)	(5)	(6)	(7)
01. Gentinggunung	0	0	0
02. Bringinsari	0	0	0
03. Purwosari	0	0	0
04. Ngargosari	0	0	0
05. Pesaren	0	0	0
06. Tamanrejo	0	0	0
07. Harjodowo	0	0	0
08. P e r o n	0	0	0
09. Damarjati	0	0	0
10. Mulyosari	0	0	0
11. Kalipakis	0	0	0
12. Trimulyo	0	0	0
13. Selokaton	0	0	0
14. Ngadiwarno	1	0	0
15. Tampingwinarno	0	0	0
16. Kebumen	0	0	0
17. Sukorejo	4	2	0
18. Kalibogor	0	0	0
Jumlah 2008	5	2	0
2007	7	2	0
2006	11	1	0

BPS Kabupaten Kendal

Sumber data: Puskesmas Kecamatan Sukorejo

Catatan :

TABEL : 7.3

Banyaknya Sarana Air Bersih  
Kecamatan Sukorejo

Tahun : 2008

Desa	Sumur Artetis	SPT	Sumur Gali	Pelangan PAM
(1)	(2)	(3)	(4)	(5)
01. Gentinggunung	0	0	0	0
02. Bringinsari	0	0	33	0
03. Purwosari	0	0	0	0
04. Ngargosari	0	0	7	0
05. Pesaren	0	0	47	0
06. Tamanrejo	0	0	38	0
07. Harjodowo	0	0	69	0
08. Peron	0	0	48	0
09. Damarjati	0	0	41	0
10. Mulyosari	0	0	81	0
11. Kalipakis	0	0	91	0
12. Trimulyo	0	0	87	95
13. Selokaton	0	0	112	76
14. Ngadiwarno	0	0	186	222
15. Tampingwinarno	0	0	158	34
16. Kebumen	0	0	209	245
17. Sukorejo	4	0	308	926
18. Kalibogor	0	0	83	114
Jumlah 2008	4	0	1,598	1,712
2007	4	0	1,581	1,706
2006	4	0	1,570	1,701

BPS Kabupaten Kendal

Sumber data : Puskesmas Kecamatan Sukorejo

Catatan :

**TABEL : 7.4**  
**Banyaknya Jamban Umum, Inpres, Dan Swadaya**  
**Kecamatan Sukorejo**  
**Tahun : 2008**

Desa	Umum	Inpres	Swadaya
(1)	(2)	(3)	(4)
01. Gentinggunung	3	0	105
02. Bringinsari	3	0	138
03. Purwosari	2	0	166
04. Ngargosari	4	0	205
05. Pesaren	4	0	264
06. Tamanrejo	6	0	152
07. Harjodowo	4	0	128
08. P e r o n	3	0	138
09. Damarjati	4	0	143
10. Mulyosari	5	0	409
11. Kalipakis	3	0	293
12. Trimulyo	5	0	443
13. Selokaton	3	0	159
14. Ngadiwarno	5	0	259
15. Tampingwinarno	4	0	283
16. Kebumen	6	0	905
17. Sukorejo	6	1	1,669
18. Kalibogor	4	7	293
Jumlah 2008	74	8	6,152
2007	74	8	5,549
2006	72	8	5,447

BPS Kabupaten Kendal

Sumber data : Puskesmas Kecamatan Sukorejo

Catatan :

TABEL : 8.1

**Banyaknya Penderita Cacat  
Kecamatan Sukorejo  
Tahun : 2008**

Desa	Jenis Penderita Cacat						Jumlah
	Tuna netra	Tubuh	Mental	Bisu	Psi-kotik	Bisu tuli	
(1)	(2)	(3)	(4)	(5)	(6)	(7)	(8)
01. Gentinggunung	3	2	0	0	0	2	7
02. Bringinsari	4	1	0	0	0	0	5
03. Purwosari	0	1	3	0	0	0	4
04. Ngargosari	0	1	3	0	0	0	4
05. Pesaren	0	2	3	0	0	4	9
06. Tamanrejo	1	4	0	0	0	0	5
07. Harjodowo	0	2	0	0	0	2	4
08. Peron	0	3	2	0	0	2	7
09. Damarjati	3	3	6	0	0	0	12
10. Mulyosari	2	5	2	0	1	1	11
11. Kalipakis	1	0	4	0	0	0	5
12. Trimulyo	0	6	10	0	0	3	19
13. Selokaton	3	1	0	0	0	2	6
14. Ngadiwarno	3	2	1	0	0	3	9
15. Tampingwinarno	0	4	10	0	0	5	19
16. Kebumen	4	6	5	0	1	3	19
17. Sukorejo	1	3	2	0	0	0	6
18. Kalibogor	4	0	1	0	0	0	5
Jumlah 2008	29	46	52	0	2	27	156
2007	17	35	23	0	4	12	91
2006	11	34	21	0	4	11	87

BPS Kabupaten Kendal

Sumber data : Kantor Kecamatan Sukorejo

Catatan :

TABEL : 8.2

Banyaknya Anak Terlantar, Anak Nakal  
Anak Jalanan, WTS Dan Waria  
Kecamatan Sukorejo  
Tahun : 2008

Desa	Anak			WTS	Waria
	Terlan- tar	Nakal	Jalanan		
(1)	(2)	(3)	(4)	(5)	(6)
01. Gentinggunung	41	2	0	0	0
02. Bringinsari	91	3	0	0	0
03. Purwosari	55	2	0	0	0
04. Ngargosari	41	0	0	0	0
05. Pesaren	31	2	0	0	0
06. Tamanrejo	77	0	0	0	0
07. Harjodowo	42	1	0	0	0
08. Peron	39	1	0	0	0
09. Damarjati	42	2	0	0	0
10. Mulyosari	48	3	0	0	0
11. Kalipakis	25	0	0	0	0
12. Trimulyo	33	3	0	0	0
13. Setokaton	23	3	0	0	0
14. Ngadiwarno	53	3	0	0	0
15. Tampingwinarno	40	0	0	0	0
16. Kebumen	43	3	0	0	0
17. Sukorejo	67	5	2	0	0
18. Kalibogor	23	0	0	0	0
Jumlah 2008	814	33	2	0	0
2007	749	23	2	0	0
2006	865	30	3	0	0

BPS Kabupaten Kendal

Sumber data : Petugas Sosial Kec. Sukorejo

Catatan :



**TABEL : 9.1**  
**Luas Panen Dan Produksi Padi Sawah Dan Gogo**  
**Kecamatan Sukorejo**  
**Tahun : 2008**

Desa	Padi Sawah		Padi Gogo	
	Luas (Ha)	Produksi (Ton)	Luas (Ha)	Produksi (Ton)
(1)	(2)	(3)	(4)	(5)
01. Gentinggunung	0.00	0.00	0.00	0.00
02. Bringinsari	0.00	0.00	0.00	0.00
03. Purwosari	0.00	0.00	0.00	0.00
04. Ngargosari	0.00	0.00	0.00	0.00
05. Pesaren	92.00	441.10	0.00	0.00
06. Tamanrejo	78.00	367.20	0.00	0.00
07. Harjodowo	38.00	178.90	0.00	0.00
08. Peron	111.00	544.70	0.00	0.00
09. Damarjati	208.00	1,020.80	0.00	0.00
10. Mulyosari	189.00	869.60	0.00	0.00
11. Kalipakis	120.00	564.20	0.00	0.00
12. Trimulyo	171.00	804.50	0.00	0.00
13. Selokaton	122.00	574.60	0.00	0.00
14. Ngadiwarno	281.00	1,348.80	0.00	0.00
15. Tampingwinarno	117.00	574.10	0.00	0.00
16. Kebumen	52.00	254.90	0.00	0.00
17. Sukorejo	56.00	274.70	0.00	0.00
18. Kalibogor	101.00	494.80	0.00	0.00
Jumlah 2008	1,736.00	8,312.90	0.00	0.00
2007	1,717.00	8,212.50	0.00	0.00
2006	1,700.00	8,169.00	0.00	0.00

BPS Kabupaten Kendal

Sumber data : Petugas Statistik Pertanian Kecamatan Sukorejo

Catatan :

**TABEL : 9.2**

**Luas Panen Dan Produksi Padi Jagung  
Kecamatan Sukorejo  
Tahun : 2008**

Desa	Padi		Jagung	
	Luas (Ha)	Produksi (Ton)	Luas (Ha)	Produksi (Ton)
(1)	(2)	(3)	(4)	(5)
01. Gentinggunung	0.00	0.00	389.00	160.80
02. Bringinsari	0.00	0.00	423.00	203.70
03. Purwosari	0.00	0.00	126.00	567.50
04. Ngargosari	0.00	0.00	134.00	615.80
05. Pesaren	92.00	441.10	89.00	373.30
06. Tamanrejo	78.00	367.20	262.00	1,181.20
07. Harjodowo	38.00	178.90	199.00	297.90
08. Peron	111.00	544.70	84.00	409.60
09. Damarjati	208.00	1,020.80	76.00	325.10
10. Mulyosari	189.00	869.60	94.00	446.40
11. Kalipakis	120.00	564.20	74.00	372.60
12. Trimulyo	171.00	804.50	85.00	414.70
13. Selokaton	122.00	574.60	61.00	285.80
14. Ngadiwarno	281.00	1,348.80	138.00	640.60
15. Tampingwinarno	117.00	574.10	82.00	416.80
16. Kebumen	52.00	254.90	29.00	142.10
17. Sukorejo	56.00	274.70	21.00	99.80
18. Kalibogor	101.00	494.80	38.00	186.10
Jumlah 2008	1,736.00	8,312.90	2,404.00	7,139.80
2007	1,717.00	8,212.50	2,398.00	7,038.30
2006	1,700.00	8,169.00	2,802.00	8,655.70

BPS Kabupaten Kendal

Sumber data : Petugas Statistik Pertanian Kecamatan Sukorejo  
Catatan : Areal Tan. Jagung Berkurang Karena Tanaman Tembakau

**TABEL : 9.3**  
**Luas Panen Dan Produksi Ubi Kayu Dan Ubi Jalar**  
**Kecamatan Sukorejo**  
**Tahun : 2008**

Desa	Ubi kayu		Ubi Jalar	
	Luas (Ha)	Produksi (Ton)	Luas (Ha)	Produksi (Ton)
(1)	(2)	(3)	(4)	(5)
01. Gentinggunung	98.00	1,941.50	0.00	0.00
02. Bringinsari	94.00	1,972.80	0.00	0.00
03. Purwosari	81.00	1,539.40	0.00	0.00
04. Ngargosari	49.00	882.80	0.00	0.00
05. Pesaren	42.00	761.60	5.00	21.80
06. Tamanrejo	32.00	582.80	8.00	112.90
07. Harjodowo	27.00	486.30	6.00	96.80
08. Peron	56.00	1,008.90	11.00	175.70
09. Damarjati	52.00	974.70	5.00	43.80
10. Mulyosari	41.00	781.80	8.00	117.10
11. Kalipakis	46.00	871.30	4.00	65.60
12. Trimulyo	32.00	638.10	12.00	211.20
13. Selokaton	4.00	72.20	0.00	0.00
14. Ngadiwarno	74.00	1,381.80	8.00	135.30
15. Tampingwinarno	47.00	874.10	0.00	0.00
16. Kebumen	18.00	341.40	3.00	51.10
17. Sukorejo	11.00	207.70	4.00	34.70
18. Kalibogor	19.00	358.50	1.00	14.40
Jumlah 2008	823.00	15,677.70	75.00	1,080.40
2007	878.00	16,731.00	73.00	1,070.70
2006	990.00	18,973.00	50.00	898.00

BPS Kabupaten Kendal

Sumber data : Petugas Statistik Pertanian Kecamatan Sukorejo

Catatan :

**TABEL : 9.4**  
**Luas Panen Dan Produksi Kacang Tanah Dan Kedelai**  
**Kecamatan Sukorejo**  
**Tahun : 2008**

Desa	Kacang Tanah		Kedelai	
	Luas (Ha)	Produksi (Ton)	Luas (Ha)	Produksi (Ton)
(1)	(2)	(3)	(4)	(5)
01. Gentinggunung	0.00	0.00	0.00	0.00
02. Bringinsari	0.00	0.00	0.00	0.00
03. Purwosari	0.00	0.00	0.00	0.00
04. Ngargosari	0.00	0.00	0.00	0.00
05. Pesaren	42.00	80.80	0.00	0.00
06. Tamanrejo	58.00	108.50	0.00	0.00
07. Harjodowo	16.00	30.30	0.00	0.00
08. Peron	27.00	48.80	0.00	0.00
09. Damarjati	14.00	25.90	0.00	0.00
10. Mulyosari	68.00	123.70	0.00	0.00
11. Kalipakis	74.00	137.80	0.00	0.00
12. Trimulyo	64.00	116.90	0.00	0.00
13. Selokaton	8.00	14.70	0.00	0.00
14. Ngadiwarno	81.00	151.80	0.00	0.00
15. Tampingwinarno	54.00	100.20	0.00	0.00
16. Kebumen	11.00	20.60	0.00	0.00
17. Sukorejo	23.00	43.40	0.00	0.00
18. Kalibogor	58.00	107.50	0.00	0.00
<b>Jumlah 2008</b>	<b>598.00</b>	<b>1,110.90</b>	<b>0.00</b>	<b>0.00</b>
<b>2007</b>	<b>643.00</b>	<b>1,190.60</b>	<b>0.00</b>	<b>0.00</b>
<b>2006</b>	<b>1,398.00</b>	<b>2,674.00</b>	<b>0.00</b>	<b>0.00</b>

BPS Kabupaten Kendal

Sumber data : Petugas Statistik Pertanian Kecamatan Sukorejo

Catatan :

TABEL : 9.5

Produksi Tanaman Perdagangan  
Kecamatan Sukorejo  
Tahun : 2001 - 2008

Tahun	Kelapa	Tembakau	Kapok
(1)	(Butir) (2)	(Kw) (3)	(Kw) (4)
2001	236,965	2,452.00	82.31
2002	238,750	2,370.00	79.32
2003	243,512	2,450.00	82.10
2004	244,950	2,580.00	83.60
2005	241,000	1,606.50	87.50
2006	238,400	1,495.00	43.50
2007	237,980	2,004.00	44.90
2008	242,940	1,844.40	41.90

BPS Kabupaten Kendal

Sumber data : Petugas Perkebunan Kec. Sukorejo

Catatan :

TABEL : 9.6

**Produksi Ikan  
Kecamatan Sukorejo  
Tahun : 2008**

Bulan	Produksi			
	Bawal ( Kg )	Udang ( Kg )	Lele ( Kg )	Rucah ( Kg )
(1)	(2)	(3)	(4)	(5)
01. Januari	0.00	0.00	240.00	26.00
02. Pebruari	0.00	0.00	354.00	28.00
03. Maret	0.00	0.00	265.00	39.00
04. April	0.00	0.00	4,320.00	55.00
05. Mei	0.00	0.00	2,260.00	39.00
06. Juni	0.00	0.00	4,325.00	36.00
07. Juli	0.00	0.00	4,585.00	56.00
08. Agustus	0.00	0.00	2,975.00	59.00
09. September	0.00	0.00	3,151.00	70.00
10. Oktober	0.00	0.00	4,921.00	22.00
11. Nopember	0.00	0.00	2,117.00	109.00
12. Desember	0.00	0.00	2,358.00	71.00
Jumlah 2008	0.00	0.00	31,871.00	610.00
2007	0.00	0.00	10,150.00	0.00
2006	0.00	0.00	10,460.00	0.00

BPS Kabupaten Kendal

Sumber data : Mantri Perikanan Kac. Sukorejo

Catatan :

TABEL : 9.7

**Banyaknya Unggas  
Kecamatan Sukorejo  
Tahun : 2008**

Desa	Ayam Kampung	Ayam Ras Petelor	Ayam Ras Pedaging	Bebek/ Itik
(1)	(2)	(3)	(4)	(5)
01. Gentinggunung	4,827	0	0	42
02. Bringinsari	5,888	0	0	562
03. Purwosari	1,062	0	0	268
04. Ngargosari	1,398	0	0	128
05. Pesaren	1,104	1,800	0	0
06. Tamanrejo	4,892	2,500	0	0
07. Harjodowo	486	3,000	0	104
08. Peron	492	9,000	5,000	84
09. Damarjati	2,069	2,000	0	482
10. Mulyosari	11,668	6,500	0	266
11. Kalipakis	866	14,000	40,000	102
12. Trimulyo	1,867	15,000	18,000	68
13. Selokaton	2,386	20,000	8,000	1,128
14. Ngadiwarno	446	25,000	0	0
15. Tampingwinarno	1,094	20,000	10,000	282
16. Kebumen	1,865	40,000	28,000	0
17. Sukorejo	6,859	170,000	12,000	0
18. Kalibogor	3,392	8,000	6,000	55
<b>Jumlah 2008</b>	<b>52,661</b>	<b>336,800</b>	<b>127,000</b>	<b>3,571</b>
2007	53,250	334,500	104,000	3,009
2006	43,270	334,172	104,000	2,657

BPS Kabupaten Kendal

Sumber data : Petugas Peternakan Kecamatan Sukorejo  
Catatan :

**TABEL : 9.7 (Lanjutan)**

**Banyaknya Unggas  
Kecamatan Sukorejo**

**Tahun : 2008**

Desa	Itik Manila/ Entog	Angsa	Burung Puyuh
	(1)	(2)	(3)
01. Gentinggunung	122	0	0
02. Bringinsari	104	8	0
03. Purwosari	335	0	0
04. Ngargosari	98	8	0
05. Pesaren	102	0	900
06. Tamanrejo	464	14	0
07. Harjodowo	206	0	0
08. P e r o n	108	9	0
09. Damarjati	412	16	500
10. Mulyosari	264	18	800
11. Kalipakis	54	4	600
12. Trimulyo	118	6	1,100
13. Selokaton	201	11	700
14. Ngadiwarno	694	14	400
15. Tampingwinarno	210	9	-
16. Kebumen	86	10	1,800
17. Sukorejo	342	21	1,500
18. Kalibogor	68	0	600
Jumlah 2008	3,988	148	8,900
2007	3,508	125	0
2006	2,977	49	0

BPS Kabupaten Kendal

Sumber data : Petugas Peternakan Kecamatan Sukorejo

Catatan :



TABEL : 9.8

**Produksi Telur Unggas  
Kecamatan Sukorejo**

**Tahun : 2008**

Desa	Ayam	Ayam	Itik	Burung
	Ras	Buras		Puyuh
	(Kg)	(Kg)	(Kg)	(Kg)
(1)	(2)	(3)	(4)	(5)
01. Gentinggunung	0	2,371	204	0
02. Bringinsari	0	28,622	2,504	0
03. Purwosari	0	511	1,218	0
04. Ngargosari	0	671	582	0
05. Pesaren	8,064	539	0	972
06. Tamanrejo	11,122	2,384	0	0
07. Harjodowo	8,969	238	468	0
08. Peron	14,547	236	381	0
09. Damarjati	8,742	998	2,323	539
10. Mulyosari	18,863	5,817	1,207	864
11. Kalipakis	63,207	434	463	648
12. Trimulyo	67,293	911	390	1,118
13. Setokaton	108,686	1,164	5,132	756
14. Ngadiwarno	121,902	217	0	432
15. Tampingwinarno	100,302	579	1,282	0
16. Kebumen	81,811	809	0	1,904
17. Sukorejo	1,056,444	3,086	0	1,602
18. Kalibogor	28,636	1,492	248	648
Jumlah 2008	1,698,588	51,079	16,402	9,483
2007	2,295	24,471	13,135	0
2006	3,149,390	23,729	11,960	0

BPS Kabupaten Kendal

Sumber data : Petugas Peternakan Kecamatan Sukorejo

Catatan :

TABEL : 9.9

**Banyaknya Ternak  
Kecamatan Sukorejo  
Tahun : 2008**

Desa	Sapi Biasa	Sapi Perah	Kerbau	Kuda
(1)	(2)	(3)	(4)	(5)
01. Gentinggunung	263	0	0	0
02. Bringinsari	512	0	0	1
03. Purwosari	46	0	0	0
04. Ngargosari	426	0	0	0
05. Pesaren	241	0	0	0
06. Tamanrejo	498	0	0	0
07. Harjodowo	183	0	0	0
08. Peron	259	0	0	0
09. Damarjati	198	0	0	0
10. Mulyosari	434	0	0	0
11. Kalipakis	656	0	0	0
12. Trimulyo	381	0	0	0
13. Selokaton	86	0	14	0
14. Ngadiwarno	228	0	0	0
15. Tampingwinarno	244	0	0	0
16. Kebumen	58	0	0	4
17. Sukorejo	132	6	0	4
18. Kalibogor	361	0	0	0
Jumlah 2008	5,206	6	14	9
2007	5,181	7	11	9
2006	5,110	7	8	9

BPS Kabupaten Kendal

Sumber data : Petugas Peternakan Kecamatan Sukorejo

Catatan :

TABEL : 9.9 (Lanjutan)

**Banyaknya Ternak  
Kecamatan Sukorejo  
Tahun : 2008**

Desa	Kambing	Domba	Babi
(1)	(6)	(7)	(8)
01. Gentinggunung	214	946	0
02. Bringinsari	172	1,302	0
03. Purwosari	181	74	0
04. Ngargosari	157	1,111	0
05. Pesaren	216	288	0
06. Tamanrejo	414	1,286	0
07. Harjodowo	312	1,289	0
08. Peron	235	1,691	0
09. Damarjati	326	2,567	0
10. Mulyosari	227	133	0
11. Kalipakis	68	324	0
12. Trimulyo	46	149	0
13. Selokaton	152	112	0
14. Ngadiwarno	133	289	0
15. Tampingwinarno	243	234	0
16. Kebumen	89	79	0
17. Sukorejo	118	261	0
18. Kalibogor	58	54	0
Jumlah 2008	3,361	12,189	0
2007	3,203	12,191	0
2006	3,203	12,191	0

BPS Kabupaten Kendal

Sumber data : Petugas Peternakan Kecamatan Sukorejo

Catatan :

TABEL : 10.1

**Banyaknya Sarana Angkutan Darat  
Kendaraan Bermotor  
Kecamatan Sukorejo  
Tahun : 2008**

Desa	Mobil Penumpang Umum	Bus	Truk	Mobil Pribadi/ Dinas	Sepeda Motor
(1)	(2)	(3)	(4)	(5)	(6)
01. Gentinggunung	7	0	0	1	84
02. Bringinsari	9	0	2	3	168
03. Purwosari	3	0	1	6	142
04. Ngargosari	10	0	1	2	179
05. Pesaren	3	0	2	3	152
06. Tamanrejo	7	0	2	2	242
07. Harjodowo	6	0	5	3	138
08. Peron	8	0	3	3	115
09. Damarjati	6	0	1	2	158
10. Mulyosari	10	0	7	23	276
11. Kalipakis	2	0	0	5	134
12. Trimulyo	4	0	2	8	209
13. Selokaton	18	0	8	13	187
14. Ngadiwarno	20	0	6	7	185
15. Tampingwinarno	9	0	1	6	248
16. Kebumen	6	0	4	8	166
17. Sukorejo	36	11	11	31	227
18. Kalibogor	10	0	2	5	189
<b>Jumlah 2008</b>	<b>174</b>	<b>11</b>	<b>58</b>	<b>131</b>	<b>3,199</b>
2007	168	17	56	122	2,976
2006	164	19	55	109	2,523

BPS Kabupaten Kendal

Sumber data : Statistik Kecamatan Sukorejo

Catatan :

TABEL : 10.2

Banyaknya Sarana Angkutan Darat  
Kendaraan Tak Bermotor  
Kecamatan Sukorejo  
Tahun : 2008

Desa	Dokar	Gerobak Dorong	Gerobak Hewan	Becak	Sepeda
(1)	(2)	(3)	(4)	(5)	(6)
01. Gentinggunung	0	0	0	0	32
02. Bringinsari	0	0	0	0	168
03. Purwosari	0	0	0	0	61
04. Ngargosari	0	0	0	0	162
05. Pesaren	0	0	0	0	51
06. Tamanrejo	0	0	0	0	162
07. Harjodowo	0	0	0	0	18
08. Peron	0	0	0	0	82
09. Damarjati	0	0	0	0	104
10. Mulyosari	0	0	0	0	88
11. Kalipakis	0	0	0	0	54
12. Trimulyo	0	0	0	3	154
13. Selokaton	0	0	0	3	64
14. Ngadiwarno	0	0	0	0	91
15. Tampingwinarno	0	0	0	6	48
16. Kebumen	0	1	0	9	54
17. Sukorejo	0	4	0	44	156
18. Kalibogor	0	0	0	0	149
Jumlah 2008	0	5	0	65	1,698
2007	0	3	0	62	1,697
2006	0	3	0	59	1,689

BPS Kabupaten Kendal

Sumber data : Statistik Kecamatan Sukorejo

Catatan :

**TABEL : 10.3**  
**Jenis Permukaan, Kondisi, Dan Kelas Jalan**  
**Kecamatan Sukorejo**  
**Tahun : 2008**

Keadaan	Panjang Jalan		
	2006 (Km) (2)	2007 (Km) (3)	2008 (Km) (4)
<b>I. Jenis Permukaan</b>			
a. Aspal	39.00	41.00	45.00
b. Kerikil	74.00	72.00	68.00
c. Tanah	6.00	6.00	6.00
d. Lainnya	0.00	0.00	0.00
<b>Jumlah</b>	<b>119.00</b>	<b>119.00</b>	<b>119.00</b>
<b>II. Kondisi Jalan</b>			
a. Baik	110.00	110.00	110.00
b. Sedang	9.00	9.00	9.00
c. Rusak	0.00	0.00	0.00
d. Rusak Berat	0.00	0.00	0.00
<b>Jumlah</b>	<b>119.00</b>	<b>119.00</b>	<b>119.00</b>
<b>III. Kelas Jalan</b>			
a. Kelas I	0.00	0.00	0.00
b. Kelas II	5.00	5.00	5.00
c. Kelas III	8.00	8.00	8.00
d. Kelas IIIA	26.00	26.00	26.00
e. Kelas IV	0.00	0.00	0.00
f. Kelas V	0.00	0.00	0.00
g. Lainnya	80.00	80.00	80.00
<b>Jumlah</b>	<b>119.00</b>	<b>119.00</b>	<b>119.00</b>

BPS Kabupaten Kendal

Sumber data : Kantor Kecamatan Sukorejo

Catatan :

TABEL : 10.4

Banyaknya Jembatan Desa  
Kecamatan Sukorejo  
Tahun : 2008

Desa	Jembatan			
	Besi	Beton	Kayu	Bambu
(1)	(2)	(3)	(4)	(5)
01. Gentinggunung	0	2	0	0
02. Bringinsari	1	2	0	0
03. Purwosari	1	1	0	0
04. Ngargosari	1	0	0	0
05. Pesaren	0	1	0	0
06. Tamanrejo	0	1	0	0
07. Harjodowo	0	0	0	0
08. Peron	0	0	0	0
09. Damarjati	0	1	0	0
10. Mulyosari	0	3	0	0
11. Kalipakis	0	2	0	0
12. Trimulyo	1	3	0	0
13. Selokaton	1	0	0	0
14. Ngadiwarno	3	0	0	0
15. Tampingwinarno	2	0	0	0
16. Kebumen	1	1	0	0
17. Sukorejo	1	1	0	0
18. Kalibogor	0	0	0	0
Jumlah 2008	12	18	0	0
2007	12	18	0	0
2006	12	18	0	0

BPS Kabupaten Kendal

Sumber data : Kantor Kecamatan Sukorejo

**TABEL : 11.1**  
**Banyaknya Televisi, Radio, Listrik PLN, Dan Telepon**  
**Kecamatan Sukorejo**  
**Tahun : 2008**

Desa	TV	Radio	Listrik PLN	Telepon
(1)	(2)	(3)	(4)	(5)
01. Gentinggunung	108	87	546	0
02. Bringinsari	421	585	871	0
03. Purwosari	514	44	554	0
04. Ngargosari	353	251	456	0
05. Pesaren	202	112	408	0
06. Tamanrejo	564	519	1,069	0
07. Harjodowo	126	111	477	0
08. Peron	151	192	444	0
09. Damarjati	148	119	451	0
10. Mulyosari	668	186	792	16
11. Kalipakis	271	96	403	15
12. Trimulyo	511	388	746	45
13. Selokaton	256	124	434	69
14. Ngadiwarno	391	132	876	28
15. Tampingwinarno	321	133	542	8
16. Kebumen	363	216	987	258
17. Sukorejo	675	262	2,116	749
18. Kalibogor	458	179	466	29
<b>Jumlah 2008</b>	<b>6,501</b>	<b>3,736</b>	<b>12,638</b>	<b>1,217</b>
<b>2007</b>	<b>6,209</b>	<b>3,558</b>	<b>12,545</b>	<b>1,217</b>
<b>2006</b>	<b>5,637</b>	<b>2,814</b>	<b>12,293</b>	<b>1,217</b>

BPS Kabupaten Kendal

Sumber data : Statistik Kecamatan Sukorejo

Catatan :



TABEL : 12.1

Banyaknya Lapangan Olah Raga  
Kecamatan Sukorejo  
Tahun : 2008

Desa	Sepak Bola	Volley	Bulu Tangkis	Tenis
(1)	(2)	(3)	(4)	(5)
01. Gentinggunung	1	1	0	0
02. Bringinsari	2	1	0	0
03. Purwosari	1	1	0	0
04. Ngargosari	1	1	0	0
05. Pesaren	1	1	0	1
06. Tamanrejo	2	1	0	0
07. Harjodowo	1	1	0	0
08. P e r o n	1	1	0	0
09. Damarjati	2	1	0	0
10. Mulyosari	2	2	0	0
11. Kalipakis	1	1	0	0
12. Trimulyo	1	1	0	0
13. Selokaton	1	1	0	0
14. Ngadiwarno	1	1	1	1
15. Tampingwinarno	1	1	0	0
16. Kebumen	1	2	3	0
17. Sukorejo	1	2	3	1
18. Kalibogor	1	1	0	0
Jumlah 2008	22	21	7	3
2007	22	21	7	3
2006	22	21	7	2

BPS Kabupaten Kendal

Sumber data : Kantor Kecamatan Sukorejo

Catatan :

**TABEL : 13.1.**  
**Banyaknya Surat Pemberitahuan Pajak Terdaftar**  
**Kecamatan Sukorejo**  
**Tahun : 2008**

Desa	Banyaknya	Jumlah
	SPPT	( 000,-)
(1)	(2)	(3)
01. Gentinggunung	2,939	37,882.00
02. Bringinsari	3,830	38,135.00
03. Purwosari	1,945	21,272.00
04. Ngargosari	2,194	29,262.00
05. Pesaren	1,828	55,819.00
06. Tamanrejo	3,496	43,445.00
07. Harjodowo	2,127	35,330.00
08. P e r o n	2,375	31,975.00
09. Damarjati	1,253	44,094.00
10. Mulyosari	2,726	47,388.00
11. Kalipakis	1,488	37,307.00
12. Trimulyo	1,937	41,804.00
13. Selokaton	1,049	43,208.00
14. Ngadiwarno	1,907	68,576.00
15. Tampingwinarno	1,427	45,506.00
16. Kebumen	2,080	57,763.00
17. Sukorejo	3,327	168,990.00
18. Kalibogor	1,276	47,053.00
	<b>Jumlah 2008</b>	<b>894,809.00</b>
	<b>2007</b>	<b>628,892.00</b>
	<b>2006</b>	<b>529,792.00</b>

BPS Kabupaten Kendal

Sumber data : Statistik Kecamatan Sukorejo

Catatan :

TABEL : 13.2.

**Pemasukan Pajak Bumi Dan Bangunan  
Kecamatan Sukorejo  
Tahun : 2008**

Desa	Pemasukan PBB	Prosentase
	( 000 )	( % )
(1)	(2)	(3)
01. Gentinggunung	37,882	4.23
02. Bringinsari	38,135	4.26
03. Purwosari	21,272	2.38
04. Ngargosari	29,262	3.27
05. Pesaren	55,819	6.24
06. Tamanrejo	43,445	4.86
07. Harjodowo	35,330	3.95
08. Peron	31,975	3.57
09. Damarjati	44,094	4.93
10. Mulyosari	47,388	5.30
11. Kalipakis	37,307	4.17
12. Trimulyo	41,804	4.67
13. Selokaton	43,208	4.83
14. Ngadiwarno	68,576	7.66
15. Tampingwinarno	45,506	5.09
16. Kebumen	57,763	6.46
17. Sukorejo	168,990	18.89
18. Kalibogor	47,053	5.26
Jumlah 2008	894,809	100.00
2007	628,895	100.00
2006	529,792	100.00

Sumber data : Statistik Kecamatan Sukorejo

Catatan :