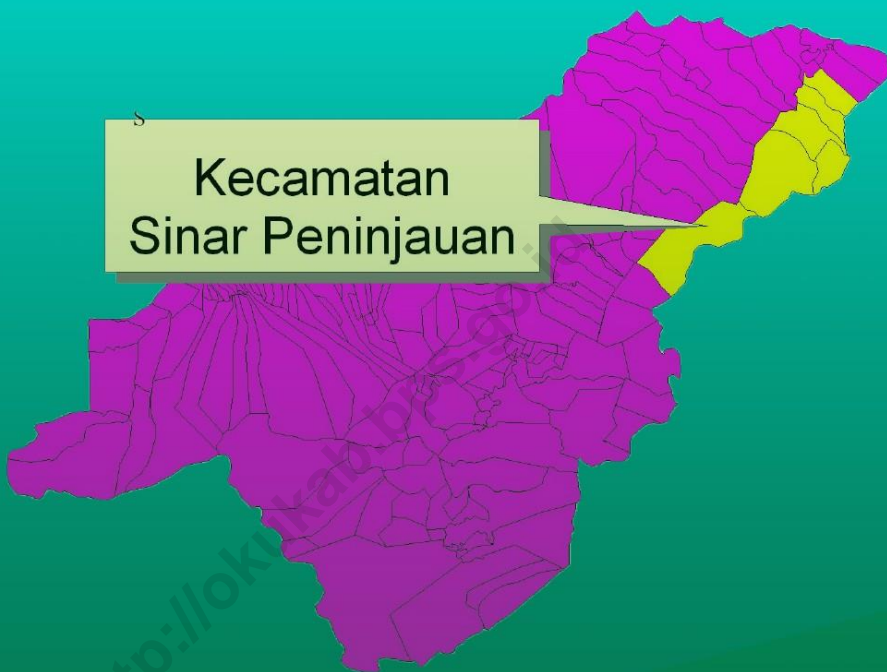


SINAR PENINJAUAN DALAM ANGKA 2015



**BADAN PUSAT STATISTIK
KABUPATEN OGAN KOMERING ULU**
BPS - Statistics of Ogan Komering Ulu Regency

SINAR PENINJAUAN DALAM ANGKA 2015

SINAR PENINJAUAN IN FIGURES 2015

No. Katalog BPS	:	1102001.1601.092
ISSN	:	
No Publikasi	:	16016.1504
Ukuran Publikasi	:	21 Cm x 14,8 Cm
Jumlah Halaman	:	xi + 78 Halaman
Naskah	:	Koordinator Statistik Kecamatan Sinar Peninjauan Badan Pusat Statistik Kab.Ogan Komering Ulu.
Penyuting	:	Koordinator Statistik Kecamatan Sinar Peninjauan Badan Pusat Statistik Ogan Komering Ulu.
Diterbitkan oleh	:	Badan Pusat Statistik Kab. Ogan Komering Ulu
Dicetak Oleh	:	

**“Dilarang mengumumkan, mendistribusikan, mengomunikasikan,
dan/atau menggandakan sebagian atau seluruh isi buku ini
untuk tujuan komersial tanpa izin tertulis
dari Badan Pusat Statistik”**


KATA SAMBUTAN

Dalam rangka pelaksanaan otonomi daerah yang lebih tepat guna dan sasaran pada tingkat kecamatan (*district level*), maka dukungan data statistik yang *up to date*, handal dan terpercaya mutlak diperlukan. Untuk itu, pengembangan statistik dalam arti yang seluas-luasnya patut mendapat apresiasi dan dukungan semua pihak.

Publikasi SINAR PENINJAUAN DALAM ANGKA 2015 ini, diharapkan mampu memenuhi kebutuhan konsumen data mengenai potret kecamatan selama tahun 2014. Penghargaan dan ucapan terima kasih patut diberikan kepada Koordinator Statistik Kecamatan Sinar Peninjauan yang telah berusaha maksimal guna terwujudnya publikasi ini. Dengan harapan, kiranya senantiasa berupaya meningkatkan cakupan dan kualitas isi publikasi ini dari waktu ke waktu.

Demikian, semoga publikasi ini bermanfaat bagi kita semua.

Baturaja, Oktober 2015
Kepala Badan Pusat Statistik
Kabupaten Ogan Komering ulu,



Ir. Djoni

NIP. 19640830 199402 1 001

KATA PENGANTAR

Menyadari pentingnya data statistik bagi evaluasi dan perencanaan pembangunan suatu daerah, maka kami dengan segala keterbatasan yang ada berusaha menyajikan publikasi SINAR PENINJAUAN DALAM ANGKA 2015 ini. Publikasi ini berisi berbagai data, seperti: kependudukan, pertanian, ketenagakerjaan, perhubungan, pemerintahan, dll.

Ucapan terima kasih kami sampaikan kepada semua pihak yang telah membantu dalam penyusunan publikasi ini. Tentu saja, tak ada gading yang tak retak, masih banyak salah dan kurang pada publikasi ini, untuk itu segala kritik dan saran yang konstruktif guna penyempurnaan publikasi ini di masa mendatang akan kami terima dengan segala senang hati.

Demikian, semoga bermanfaat!

Sinar Peninjauan, Oktober 2015

Koordinator Statistik
Kecamatan Sinar Peninjauan,



ANSORI, S.Kom
NIP. 19860210 201301 1 015

DAFTAR ISI

	Halaman
Halaman Sampul.....	i
Nomor Katalog.....	ii
Kata Sambutan.....	iii
Kata Pengantar.....	iv
Daftar Isi.....	v
Daftar Tabel.....	vi
Daftar Gambar.....	x
Penjelasan Umum.....	xi
Bab I GEOGRAFIS.....	1
Bab II PEMERINTAHAN.....	6
Bab III PENDUDUK.....	11
Bab IV SOSIAL.....	19
Bab V PERTANIAN.....	43
Bab VI PERINDUSTRIAN & ENERGI.....	54
Bab VII PERDAGANGAN.....	61
Bab VIII TRANSPORTASI, KOMUNIKASI & PARIWISATA.....	68
Bab IX KEUANGAN.....	74

DAFTAR TABEL

	Halaman
BAB I : GEOGRAFIS	
Tabel 1.1 Letak Geografis dan Ketinggian masing-masing Desa/Kelurahan dari Permukaan Laut (dalam meter) di Kecamatan Sinar Peninjauan, 2014.....	3
Tabel 1.2 Nama Kepala Desa/Lurah dan Alamat Kantor masing-masing Desa/Kelurahan di Kecamatan Sinar Peninjauan,2014	4
Tabel 1.3 Jarak Kantor Kepala Desa/Lurah ke Kantor Camat dan Luas Wilayah masing-masing desa di Kecamatan Sinar Peninjauan, 2014	5
BAB II : PEMERINTAHAN	
Tabel 2.1 Status Desa/Kelurahan di Kecamatan Sinar Peninjauan tahun 2014	8
Tabel 2.2 Jumlah Dusun, Rukun Tetangga, Perangkat Desa/Kelurahan dan Anggota Linmas dalam Kecamatan Sinar Peninjauan, 2014	9
Tabel 2.3 Jumlah Anggota Bintara Pembina Keamanan dan Ketertiban Masyarakat (Babinkantibmas) dan Bintara Pembina Desa (Babinsa) yang bertugas di Kecamatan Sinar Peninjauan, 2014	10
BAB III : PENDUDUK	
Tabel 3.1. Jumlah Penduduk menurut Jenis Kelamin dan Desa/Kelurahan di Kecamatan Sinar Peninjauan, 2014.....	16
Tabel 3.2 Kepadatan Penduduk menurut Desa/Kelurahan di Kecamatan Sinar Peninjauan, 2014	17
Tabel 3.3 Jumlah Penduduk dan Rumah Tangga menurut Desa/Kelurahan di Kecamatan Sinar Peninjauan, 2014	18
BAB IV : SOSIAL	
Tabel 4.1 Jumlah Sekolah Dasar Negeri dan Swasta menurut Desa/Kelurahan di Kecamatan Sinar Peninjauan, 2014.....	27
Tabel 4.2 Jumlah Murid Sekolah Dasar Negeri dan Swasta menurut Desa/Kelurahan di Kecamatan Sinar Peninjauan, 2014	28
Tabel 4.3 Jumlah Guru Sekolah Dasar Negeri dan Swasta menurut Desa/Kelurahan di Kecamatan Sinar Peninjauan, 2014	29
Tabel 4.4 Jumlah Sekolah Menengah Pertama (SMP) dan Sekolah Menengah Atas (SMA) Negeri dan Swasta menurut Desa/kelurahan di Kecamatan Sinar Peninjauan, 2014	30

Tabel 4.5	Jumlah Murid Sekolah Menengah Pertama (SMP) dan Sekolah Menengah Atas (SMA) Negeri dan Swasta menurut Desa/kelurahan di Kecamatan Sinar Peninjauan, 2014	31
Tabel 4.6	Jumlah Guru Sekolah Menengah Pertama (SMP) dan Sekolah Menengah Atas (SMA) Negeri dan Swasta menurut Desa/kelurahan di Kecamatan Sinar Peninjauan, 2014	32
Tabel 4.7	Jumlah Madrasah Ibtidaiyah Negeri dan Swasta menurut Desa/kelurahan di Kecamatan Sinar Peninjauan, 2014.....	33
Tabel 4.8	Jumlah Murid Madrasah Ibtidaiyah Negeri dan Swasta menurut Desa/kelurahan di Kecamatan Sinar Peninjauan, 2014.....	34
Tabel 4.9	Banyaknya Guru Madrasah Ibtidaiyah Negeri dan Swasta menurut Desa/kelurahan di Kecamatan Sinar Peninjauan, 2014	35
Tabel 4.10	Jumlah Madrasah Tsanawiyah (MTs) dan Madrasah Aliyah (MA) Negeri dan Swasta menurut Desa/kelurahan di Kecamatan Sinar Peninjauan, 2014.....	36
Tabel 4.11	Jumlah Murid Madrasah Tsanawiyah (MTs) dan Madrasah Aliyah (MA) Negeri dan Swasta menurut Desa/kelurahan di Kecamatan Sinar Peninjauan, 2014.....	37
Tabel 4.12	Banyaknya Guru Madrasah Tsanawiyah (MTs) dan Madrasah Aliyah (MA) Negeri dan Swasta menurut Desa/kelurahan di Kecamatan Sinar Peninjauan, 2014.....	38
Tabel 4.13	Jumlah Puskesmas, Puskesmas Pembantu, Klinik Bersalin dan Posyandu menurut Desa/kelurahan di Kecamatan Sinar Peninjauan, 2014	39
Tabel 4.14	Jumlah Dokter, Bidan dan Tenaga Kesehatan Lainnya menurut Desa/kelurahan di Kecamatan Sinar Peninjauan, 2014	40
Tabel 4.15	Jumlah Rumah Ibadah menurut Desa/kelurahan di Kecamatan Sinar Peninjauan, 2014	41
Tabel 4.16	Jumlah Kelompok Karang Taruna dan Anggotanya menurut Desa/kelurahan di Kecamatan Sinar Peninjauan, 2014.....	42
BAB V : PERTANIAN		
Tabel 5.1	Luas Lahan menurut Penggunaan dan Desa/kelurahan di Kecamatan Sinar Peninjauan, 2014 (dalam hektar).....	47
Tabel 5.2	bsnyaknya rumah tangga usaha tanaman pangan di Kecamatan Sinar Peninjauan, 2014 (dalam hektar).....	48
Tabel 5.3	Luas tanah kering menurut penggunaannya di Kecamatan Sinar Peninjauan, 2014.....	49
Tabel 5.4	Luas dan produksi tanaman padi sawah dan ladang di Kecamatan Sinar Peninjauan, 2014	50

Tabel 5.5	Luas panen dan produksi palawija serta rata2 produksi per Ha di Kecamatan Sinar Peninjauan, 2014	51
Tabel 5.6	Luas panen dan produksi perkebunan rakyat di kecamatan Sinar Peninjauan, 2014.....	52
Tabel 5.7	Jumlah Ternak sapi,kerbau,Kambing dan Babi Desa/kelurahan di Kecamatan Sinar Peninjauan, 2014 (dalam ekor).....	53
Tabel 5.8	Jumlah Ternak Unggas disetiap Desa/Kelurahan di Kecamatan Sinar Peninjauan, 2014	54
 BAB VI : PERINDUSTRIAN DAN ENERGI		
Tabel 6.1	Jumlah Industri Kecil dan Rumah Tangga menurut Desa/kelurahan di Kecamatan Sinar Peninjauan, 2014	57
Tabel 6.2	Jumlah Rumah Tangga Pengguna Listrik PLN dan Non PLN menurut Desa/kelurahan di Kecamatan Sinar Peninjauan, 2014	58
Tabel 6.3	Jumlah Usaha Reparasi Kendaraan Bermotor menurut Desa/kelurahan di Kecamatan Sinar Peninjauan, 2014.....	59
Tabel 6.4	Jumlah Salon Kecantikan, Tukang Cukur, Tukang Jahit dan Tukang Photo menurut Desa/kelurahan di Kecamatan Sinar Peninjauan, 2014.....	60
 BAB VII : PERDAGANGAN		
Tabel 7.1	Jumlah Pasar Permanen, Semi Permanen dan Lainnya menurut Desa/kelurahan di Kecamatan Sinar Peninjauan, 2014.....	64
Tabel 7.2	Jumlah Warung Kelontong (Manisan) dan Minimarket menurut Desa/kelurahan di Kecamatan Sinar Peninjauan, 2014.....	65
Tabel 7.3	Jumlah Bank, KUD, dan Koperasi non KUD menurut Desa/kelurahan di Kecamatan Sinar Peninjauan, 2014.....	66
Tabel 7.4	Jumlah Rumah Makan dan Warung Makan (Kedai) menurut Desa/kelurahan di Kecamatan Sinar Peninjauan, 2014	67
 BAB VIII : TRANSPORTASI, KOMUNIKASI DAN PARIWISATA		
Tabel 8.1	Jenis Prasarana Transportasi dan Ketersediaan Angkutan Umum menurut Desa/kelurahan di Kecamatan Sinar Peninjauan, 2014	70
Tabel 8.2	Keberadaan Base Transceiver Station (BTS) menurut Desa/Kelurahan di Kecamatan Sinar Peninjauan, 2014	71
Tabel 8.3	Ketersediaan Sarana Komunikasi menurut Desa/Kelurahan di Kecamatan Sinar Peninjauan, 2014	72
Tabel 8.4	Nama Objek Wisata dan Jenis Wisata di Kecamatan Sinar Peninjauan, 2014.....	73

BAB IX : KEUANGAN

Tabel 9.3	Dana Bantuan/Hibah yang Diterima menurut Desa/kelurahan di Kecamatan Sinar Peninjauan, 2014	77
Tabel 9.1	Jumlah Pendapatan Asli desa (PAD) menurut Desa/kelurahan di Kecamatan Sinar Peninjauan, 2014	78

<http://okukab.bps.go.id>

DAFTAR GAMBAR

	Halaman
Gambar 1	Persentase Luas Desa/Kelurahan di Kecamatan Sinar Peninjauan, 2014 3
Gambar 2	Jumlah Kadus, RT, Aparat Desa dan Linmas di Kec. Sinar Peninjauan, 2014. 7
Gambar 3	Piramida Penduduk menurut Jenis Kelamin di Kec. Sinar Peninjauan, 2014..... 15
Gambar 4	Persentase Jumlah Penduduk Setiap Desa di Kec. Sinar Peninjauan, 2014 15
Gambar 5	Jumlah SD, SMP dan SMA Negeri di Kecamatan Sinar Peninjauan, 2014 23
Gambar 6	Jumlah Murid dan Guru SD, SMP dan SMA Negeri di Kec. Sinar Peninjauan, 2014... 25
Gambar 7	Jumlah Fasilitas Kesehatan di Kecamatan Sinar Peninjauan, 2014 25
Gambar 8	Jumlah Tenaga Kesehatan di Kecamatan Sinar Peninjauan, 2014 26
Gambar 9	Banyaknya Sarana Peribadatan di Kecamatan Sinar Peninjauan, 2014..... 26
Gambar 10	Jumlah Rumah Tangga Usaha Perkebunan Karet di Kecamatan Sinar Peninjauan, 2014..... 45
Gambar 11	Jumlah Ternak dan Ungas di Kecamatan Sinar Peninjauan, 2014..... 46
Gambar 12	Jumlah Rumah Tangga Pemakai listrik di Kecamatan Sinar Peninjauan, 2014..... 56
Gambar 13	Jumlah lembaga keuangan di Kecamatan Sinar Peninjauan, 2014 63
Gambar 14	Jumlah Pendapatan Asli Daerah di Kecamatan Sinar Peninjauan..... 76

PENJELASAN UMUM/ EXPLANATORY NOTES

Tanda-tanda, satuan-satuan dan lain-lainnya yang digunakan dalam publikasi ini, adalah sbb:

Symbols measurement unit and other acronyms which are used in this publication, are as follows:

1. TANDA-TANDA/SYMBOLS

Data belum tersedia/ <i>Data not yet available</i>	:	...
Data tidak tersedia/ <i>Data not available</i>	:	-
Data dapat diabaikan/ <i>Data Negligible</i>	:	0
Tanda desimal/ <i>Decimal Point</i>	:	,
Angka sementara/ <i>Preliminary Figures</i>	:	*)
Angka sangat sementara/ <i>Very Preliminary Figures</i>	:	**)
Angka sangat sangat sementara/ <i>VeryVery Preliminary Figures</i> ..	:	***)
Angka diperbaiki/ <i>Revised figures</i>	:	r)
Angka perkiraan/ <i>Estimated figures</i>	:	e)

2. SATUAN/UNITS

Barrel/ <i>barrel</i>	:	158,99 liter =
1/6,2898 m ³		
kilometer (km)/ <i>kilometers (km)</i>	:	1.000
m/ <i>meters(m)</i>		
kwintal (kw)/ <i>quintal (ql)</i>	:	100 kg
liter (untuk beras)/ <i>litre (for rice)</i>	:	0,80 kg
MSCF.....	:	1/35,3 m ³
Metric ton (m. ton)/ <i>metric ton (m ton)</i>	:	0,98421 long ton = 1.000 kg
once (oz)/ <i>once(oz)</i>	:	28,31
gram/ <i>grams</i>		
ton/ <i>ton</i>	:	1.000 kg
sak (untuk semen)/ <i>sack (for cement)</i>	:	40 kg atau/ 50 kg

satuan lain : buah, bungkus, butir, helai/lembar, kaleng, batang, pulsa, ton kilometer (ton-km), jam, menit, persen (%)

other units : *pack, number, pieces, tin, pulsa, ton-kilometres (ton-km), hour, minute, percents (%)*

BAB 1

GEOGRAFIS

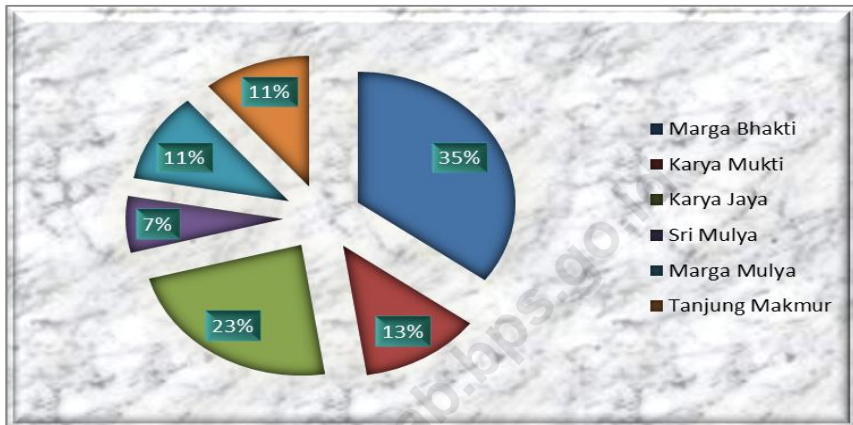
BAB I : GEOGRAFIS

Secara administratif Kecamatan Sinar Peninjauan terdiri dari 6 buah desa dengan luas wilayah sekitar 19000 Ha / 190. Km². Jika dilihat dari luas setiap desa yang terdapat di Kecamatan Sinar Peninjauan, maka desa yang memiliki luas wilayah terbesar adalah Desa Marga Bakti (dengan luas wilayah 5000 Ha), sedangkan Desa Sri Mulya merupakan desa yang memiliki luas wilayah terkecil (yaitu 1.050 Ha).

Secara umum, keadaan topografi Kecamatan Sinar Peninjauan meliputi 80 persen tanah datar dan 20 persen tanah berbukit-bukit. Batas-batas Kecamatan Sinar Peninjauan adalah sebagai berikut:
Sebelah Utara berbatasan dengan Kecamatan Baturaja Barat

- ❑ Sebelah Utara berbatasan dengan Kec Sinar Peninjauan, Kab OKU
- ❑ Sebelah Selatan berbatasan dengan Kec Lubuk Batang, Kab OKU
- ❑ Sebelah Timur berbatasan dengan Kec Madang Suku I dan Madang Suku III, Kab OKU Timur
- ❑ Sebelah Barat berbatasan dengan Kec Peninjauan, Kab OKU

Mayoritas penduduk Kecamatan Sinar Peninjauan bermata pencaharian sebagai petani Perkebunan karet. Adapun Jarak Kecamatan Sinar Peninjauan ke Ibukota Kabupaten (Kota Baturaja) sekitar 68 Km.

Gambar 1: Persentase Luas Desa di Kecamatan Sinar peninjaua, 2014**Tabel 1.1. Letak Geografis dan Ketinggian masing-masing Desa/Kelurahan dari Permukaan Laut (dalam meter) di Kecamatan Sinar Peninjauan, 2014**

Desa/Kelurahan	Letak Geografis		Ketinggian (mdpl)	Posisi Kantor Desa/Kelurahan	
	Pantai	Bukan Pantai		Latitude	longitude
(1)	(2)	(3)	(4)	(5)	(6)
1. Marga Bakti	-	√	√	3,98	104,3
2. Karya Mukti	-	√	√	3,93	104,3
3. Karya Jaya	-	√	√	3,94	104,4
4. Sri Mulya	-	√	√	3,90	104,4
5. Marga Mulya	-	√	√	3,89	104,4
6. Tanjung Makmur	-	√	√	3,90	104,4

Sumber: Badan Pusat Statistik Kabupaten Ogan Komering Ulu

Tabel 1.2. Nama Kepala Desa/Lurah dan Alamat Kantor masing-masing Desa/Kelurahan di Kecamatan Sinar Peninjauan, 2014

Desa/Kelurahan	Nama Kepala Desa/Lurah	Alamat Kantor Desa/kelurahan
(1)	(2)	(3)
1. Marga Bakti	Jamaludin	Marga Bakti
2. Karya Mukti	Sugito	Karya Mukti
3. Karya Jaya	Sugianto	Karya Jaya
4. Sri Mulya	Mulayin	Sri Mulya
5. Marga Mulya	Sunandar	Marga Mulya
6. Tanjung Makmur	Susanto	Tanjung Makmur

Sumber: Kantor Camat Sinar Peninjauan

Tabel 1.3. Jarak Kantor Kepala Desa/Lurah ke Kantor Camat dan Luas Wilayah masing-masing desa di Kecamatan Sinar Peninjauan, 2014

Desa/Kelurahan	Jarak Kantor Kepala Desa ke Kantor Camat (Km)	Luas Wilayah (Km)
(1)	(2)	(3)
1. Marga Bakti	7,00	66,70
2. Karya Mukti	0,10	23,74
3. Karya Jaya	7,00	44,15
4. Sri Mulya	3,00	13,29
5. Marga Mulya	12,00	21,08
6. Tanjung Makmur	15,00	21,04
Jumlah	44,10	190,00

Sumber: Badan Pusat Statistik Kabupaten Ogan Komering Ulu

BAB 2

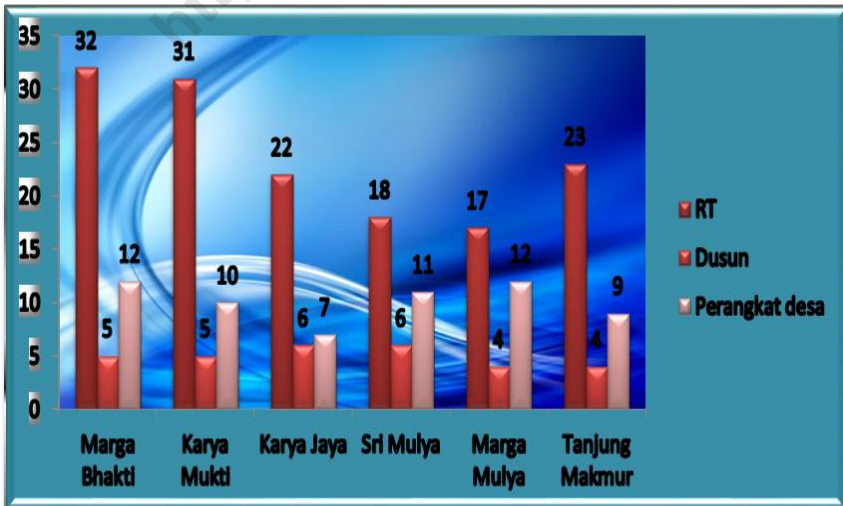
PEMERINTAHAN

2 : PEMERINTAHAN

Sampai tahun 2014 secara administrative, dari keseluruhan desa yang terdapat di Kecamatan Sinar Peninjauan masih berstatus desa dan belum satupun yang berstatus kelurahan. Dari seluruh desa tersebut, terdapat 114 anggota linmas, 61 orang aparat desa, 143 orang ketua rukun tetangga dan 30 orang kepala dusun (RW).

Informasi selengkapnya dapat diperhatikan pada table 2.2 diperlukan aparat keamanan yang cukup untuk menjaga keamanan dan ketertiban suatu daerah, disamping tentu saja diharapkan adanya kesadaran dan partisipasi masyarakat untuk secara pro-aktif menjaga keamanan daerahnya.

Gambar 2: Jumlah Kadus, RT, Aparat Desa dan Linmas di Kec. Sinar Peninjauan, 2014



Tabel 2.1. Status Desa/Kelurahan di Kecamatan Sinar peninjauan, 2014

Desa/kelurahan	Status	
	Desa	Kelurahan
	(1)	(2)
1. Marga Bakti	√	-
2. Karya Mukti	√	-
3. Karya Jaya	√	-
4. Sri Mulya	√	-
5. Marga Mulya	√	-
6. Tanjung Makmur	√	-
Jumlah	6	-

Sumber : Badan Pusat Statistik Kab. OKU

Tabel 2.2. Jumlah Dusun, Rukun Tetangga, Aparat Desa dan Anggota Linmas di Kecamatan Sinar peninjauan, 2014

Desa/Kelurahan	Dusun	Rukun Tetangga	Aparat Desa	Anggota Linmas
(1)	(2)	(3)	(4)	(5)
1. Marga Bakti	5	32	12	35
2. Karya Mukti	5	31	10	11
3. Karya Jaya	6	22	7	21
4. Sri Mulya	6	18	11	16
5. Marga Mulya	4	17	12	21
6. Tanjung Makmur	4	23	9	9
J u m l a h	30	143	61	114

Sumber : Badan Pusat Statistik Kab. OKU

Tabel 2.3 Jumlah Anggota Bintara Pembina Keamanan dan Ketertiban Masyarakat (Babinkantibmas) dan Bintara Pembina Desa (Babinsa) yang bertugas di Kecamatan Sinar Peninjauan, 2014

Desa/Kelurahan	Babinkantibmas	Babinsa
(1)	(2)	(3)
1. Marga Bakti	1	-
2. Karya Mukti	1	1
3. Karya Jaya	1	1
4. Sri Mulya	1	1
5. Marga Mulya	-	1
6. Tanjung Makmur	1	1
J u m l a h	5	5

Sumber: POLRES Ogan Komering Ulu

BAB 3

PENDUDUK

BAB 3: PENDUDUK

3.1. Penduduk

Pembangunan yang dilaksanakan oleh pemerintah suatu daerah memiliki sasaran utama untuk meningkatkan kesejahteraan penduduk yang ada di dalam daerah tersebut. Untuk itu pemerintah daerah telah melaksanakan berbagai upaya dalam rangka mengantisipasi masalah kependudukan. Usaha untuk menekan laju pertumbuhan penduduk juga telah dilakukan oleh pemerintah melalui Program Keluarga Berencana yang telah dimulai sejak awal tahun 1970-an. Akan tetapi, semua usaha tersebut tidak akan memiliki arti jika tanpa dukungan dari seluruh lapisan penduduk yang mendiami daerah tersebut.

a. Jumlah dan Laju Pertumbuhan penduduk

Pada tahun 2014, jumlah penduduk di Kecamatan Sinar Peninjauan berjumlah 22.167 jiwa,

dengan komposisi 11.454 jiwa berjenis kelamin laki-laki dan 10.713 jiwa berjenis kelamin perempuan. Dengan demikian penduduk Kecamatan Sinar Peninjauan lebih banyak yang laki-laki daripada yang perempuan. Berdasarkan jumlah penduduk dan luas wilayahnya dapatlah diketahui kepadatan penduduk di kecamatan Sinar Peninjauan yaitu 116,67 jiwa setiap Km^2 (Informasi selengkapnya disajikan dalam tabel 3.1 dan 3.2).

Jika diamati jumlah penduduk per desa di Kecamatan Sinar Peninjauan, maka terlihat bahwa Desa Marga Bakti merupakan desa yang memiliki jumlah penduduk terbesar, yaitu 6.164 jiwa. Sedangkan desa yang memiliki jumlah penduduk terkecil adalah Desa Marga Mulya dengan jumlah penduduk sebanyak 2.320 jiwa. Dilihat dari kepadatan penduduk

per kilometer, Desa Sri Mulya merupakan wilayah yang memiliki kepadatan penduduk terbesar yaitu 215,95 jiwa per Km², sedangkan Desa Karya jaya merupakan desa yang memiliki kepadatan penduduk terkecil yaitu 75,79 jiwa per Km².

b. Persebaran dan Kepadatan Penduduk

Penduduk sebagai obyek sekaligus subyek utama pembangunan merupakan pokok yang selalu menjadi perhatian pemerintah. Pertumbuhan penduduk yang terlampau tinggi akan menjadi beban bagi suatu daerah manakala penduduk di wilayah tersebut sudah padat, tetapi sebaliknya pertumbuhan penduduk yang tinggi justru diharapkan guna mempercepat proses pembangunan di daerah yang masih jarang penduduknya. Oleh karenanya penyebaran penduduk yang merata perlu mendapat perhatian guna memancing kegairahan

pembangunan di Kecamatan Sinar Peninjauan.

c. Rasio Jenis Kelamin dan Rata-rata Besarnya Anggota Rumah Tangga

Pada Tahun 2014, rasio jenis kelamin Kecamatan Sinar Peninjauan berada di atas 100 yaitu sebesar 106,92. Ini mengindikasikan bahwa jumlah penduduk laki-laki lebih banyak daripada jumlah penduduk perempuan.

Sebagian besar desa memiliki angka rasio jenis kelamin di atas 100. Desa yang rasio jenis kelaminnya terbesar yaitu desa tanjung makmur sebesar 110,33 sedangkan desa rasio jenis kelamin terkecil yaitu desa karya mukti yaitu 104,39

Jumlah rumah tangga di Kecamatan Sinar Peninjauan adalah 6.597 rumah tangga, sedangkan jumlah penduduk 22.167 jiwa. Dari hasil pembagian dua variabel tersebut diperoleh

rata-rata rumah tangga di huni oleh 3,36 jiwa. Dengan keadaan ini dapat terlihat bahwa jumlah penduduk dalam setiap rumah tangga di Kecamatan Sinar Peninjauan rata-rata 3 jiwa. Atau dapat diasumsikan setiap rumahtangga dihuni oleh 2 orangtua (ibu-bapak) dan 1 or 2 orang anak.

d. Angka Ketergantungan

Komposisi penduduk menurut golongan umur di Kecamatan Sinar Peninjauan yang tergambar pada piramida penduduk masih menunjukkan dominasi penduduk usia muda yang jumlahnya lebih besar.

Penduduk usia (0-14) tahun dan penduduk yang berusia 65 tahun ke atas diasumsikan sebagai penduduk yang non produktif, sedangkan penduduk usia (15-64) tahun dianggap sebagai penduduk produktif yang diartikan mampu

melakukan kegiatan yang bernilai secara ekonomis.

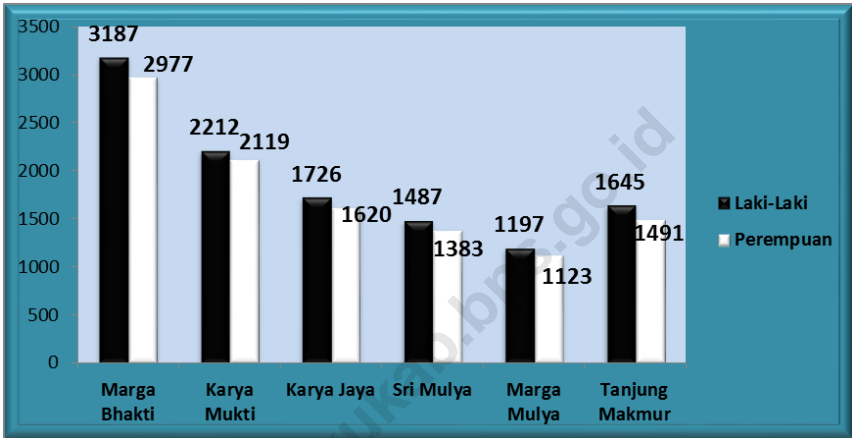
Dari data struktur umur penduduk tersebut, diperoleh angka ketergantungan (dependency ratio) di Kecamatan Sinar Peninjauan pada tahun 2014 sebesar 54,27 persen.

3.2. Ketenagakerjaan

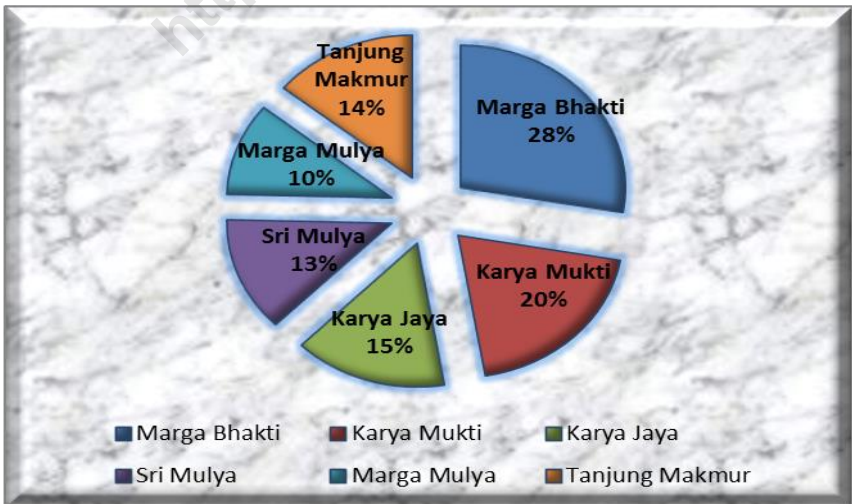
Tenaga Kerja adalah modal bagi geraknya roda pembangunan dan perekonomian suatu wilayah. Jumlah dan komposisi tenaga kerja akan terus mengalami perubahan seiring dengan berlangsungnya proses demografi dan proses pembangunan itu sendiri.

Pada tahun 2014, di Kecamatan Sinar Peninjauan terdapat 15.782 penduduk usia kerja. Penduduk usia kerja adalah penduduk yang berusia 15 tahun ke atas.

Gambar 3: Jumlah Penduduk menurut Jenis Kelamin di Kecamatan Sinar Peninjauan, 2014



Gambar 4: Persentase Jumlah Penduduk Setiap Desa/Kelurahan di Kecamatan Sinar Peninjauan, 2014



Tabel 3.1. Jumlah Penduduk menurut Jenis Kelamin dan Desa/Kelurahan di Kecamatan Sinar Peninjauan, 2014

Desa/Kelurahan	Laki-Laki	Perempuan	Jumlah
(1)	(2)	(3)	(4)
1. Marga Bakti	3187	2977	6164
2. Karya Mukti	2212	2119	4331
3. Karya Jaya	1726	1620	3346
4. Sri Mulya	1487	1383	2870
5. Marga Mulya	1197	1123	2320
6. Tanjung Makmur	1645	1491	3136
J U M L A H	11 454	10 713	22 167

Sumber: Badan Pusat Statistik Kab. Ogan Komering Ulu

Tabel 3.2. Kepadatan Penduduk menurut Desa/Kelurahan di Kecamatan Sinar Peninjauan, 2014

Desa/Kelurahan	Penduduk (Jiwa)	Luas Wilayah (Km ²)	Kepadatan Penduduk (Jiwa/Km ²)
(1)	(2)	(3)	(4)
1. Marga Bakti	6164	66,7	92,41
2. Karya Mukti	4331	23.74	182,43
3. Karya Jaya	3346	44.15	75,79
4. Sri Mulya	2870	13.29	215,95
5. Marga Mulya	2320	21.08	110,06
6. Tanjung Makmur	3136	21.04	149,05
J U M L A H	22 167	190,00	116,67

Sumber: Badan Pusat Statistik Kab. Ogan Komering Ulu

Tabel 3.3. Jumlah Penduduk dan Rumah Tangga menurut Desa/Kelurahan di Kecamatan Sinar Peninjauan, 2014

Desa	Penduduk (jiwa)	Rumah Tangga
(1)	(2)	(3)
1. Marga Bakti	6164	1863
2. Karya Mukti	4331	1326
3. Karya Jaya	3346	1006
4. Sri Mulya	2870	843
5. Marga Mulya	2320	653
6. Tanjung Makmur	3136	906
J U M L A H	22 167	6 597

Sumber: Badan Pusat Statistik Kab. Ogan Komering Ulu

BAB 4

SOSIAL

BAB 4 : SOSIAL

Keadaan sosial suatu wilayah dapat digunakan sebagai indikator atau proxy (pendekatan) dalam mengamati dan menganalisa kualitas hidup penduduknya. Semakin maju dan berkualitas kehidupan penduduk suatu wilayah maka sarana sosial (seperti: sekolah, sarana kesehatan, akses informasi, dan lain-lain) akan semakin baik pula.

Untuk mengetahui keadaan umum sosial penduduk Kecamatan Sinar Peninjauan pada tahun 2014 dapat dilihat dari beberapa indikator di bawah ini:

4.1. Pendidikan

Salah satu keberhasilan pembangunan di suatu daerah adalah apabila didukung oleh sumber daya yang berkualitas. Melalui jalur pendidikan, pemerintah berupaya dan berkehendak untuk meningkatkan kualitas sumber daya manusia

penduduk, dengan tingkat pendidikan penduduk yang makin membaik maka dapat diharapkan kualitas kehidupan masyarakat juga akan membaik. Program Wajib belajar 6 tahun yang dilanjutkan dengan wajib belajar 9 tahun adalah bentuk upaya pemerintah dalam rangka merealisasikan tujuan di atas, sehingga dapat tercipta sumber daya manusia tangguh yang siap untuk bersaing pada era globalisasi.

Upaya yang telah dilakukan oleh pemerintah tentu saja membutuhkan dukungan dari semua pihak, terutama dukungan dari masyarakat itu sendiri. Untuk itu, pemerintah harus mampu memfasilitasi berbagai sarana dan prasarana penunjang pendidikan secara memadai dengan memperhatikan pemerataan distribusinya ke semua wilayah. Sarana dan prasarana dimaksud

baik sarana fisik seperti bangunan sekolah namun juga sarana non fisik seperti tenaga pengajar yang dari waktu ke waktu kualitasnya semakin membaik.

Jumlah Sekolah Dasar yang ada di Kecamatan Sinar Peninjauan pada tahun 2014 berjumlah 14 unit sekolah yang terdiri dari 10 unit sekolah dasar negeri/inpres dan 4 unit sekolah dasar swasta. Keseluruhan sekolah dasar tersebut menyebar di hampir setiap desa, dengan total murid SD negeri/inpres sebanyak 2.907 siswa dan keseluruhan tenaga pengajar (guru) SD negeri/inpres sebanyak 164 orang, Sedangkan total murid SD swasta berjumlah 297 siswa dan keseluruhan tenaga pengajar (guru) swasta sebanyak 45 orang.

Jumlah SLTP di Kecamatan Sinar Peninjauan ada sebanyak 8 unit sekolah yang terdiri dari 5 unit SLTP negeri/inpres dan 3 unit SLTP swasta sedangkan jumlah

SLTA/SMU di kecamatan sinar peninjauan hanya berjumlah 1 unit sekolah negeri/inpres dan 1 unit sekolah swasta. Adapun jumlah siswa SLTP negeri/inpres sebanyak 787 siswa dan keseluruhan tenaga pengajar (guru) SLTP negeri/inpres sebanyak 94 orang. Sedangkan total murid SLTP swasta sebanyak 398 siswa dan keseluruhan tenaga pengajar (guru) swasta sebanyak 54 orang.

Sementara jumlah siswa SLTA/SMU negeri/inpres sebanyak 351 siswa dan keseluruhan tenaga pengajar (guru) SLTA negeri/inpres sebanyak 31 orang. Sedangkan total murid swasta sebanyak 237 siswa dan keseluruhan tenaga pengajar (guru) swasta sebanyak 25 orang.

4.2. Kesehatan

Salah satu hak dasar warga Negara adalah tercapainya hidup sehat. Oleh karenanya pembangunan bidang kesehatan, menjadi sangat urgen karena

menyangkut seluruh aspek kehidupan manusia. Jika pembangunan kesehatan di suatu daerah berhasil dengan baik maka taraf kesejahteraan penduduk di daerah tersebut

secara langsung dapat pula meningkat. Selain itu, pembangunan kesehatan juga memuat mutu dan upaya kesehatan yang sangat dipengaruhi oleh ketersediaan fasilitas kesehatan dengan menciptakan akses pelayanan kesehatan dasar yang didukung oleh sumber daya kesehatan yang memadai seperti rumah sakit, puskesmas, tenaga kesehatan (dokter, bidan, perawat, dll) dan ketersediaan obat.

Secara umum, pelayanan kesehatan masyarakat diarahkan kepada pelayanan kesehatan penduduk, pelayanan kesehatan terhadap tenaga produktif dan usaha preventif kesehatan. Upaya yang dilakukan pemerintah dalam pelayanan

kesehatan meliputi pelayanan kesehatan kepada seluruh lapisan masyarakat dan diupayakan agar dapat menjangkau seluruh

lapisan masyarakat, utamanya masyarakat dengan golongan ekonomi lemah sehingga diharapkan mereka dapat pula menikmati pelayanan kesehatan yang jauh lebih baik.

Sampai dengan tahun 2014, fasilitas kesehatan yang terdapat di Kecamatan Sinar Peninjauan meliputi 1 puskesmas rawat inap, 4 puskesmas pembantu, 6 Poskesdes, 32 posyandu, 1 puskesmas keliling dan 1 poskestren.

Sedangkan tenaga kesehatan yang tinggal di kecamatan sinar peninjauan meliputi 1 orang dokter, 23 orang perawat dan 19 orang bidan desa. Jika dilihat dari banyaknya penduduk yang tersebar pada 6 desa di Kecamatan Sinar Peninjauan, maka ketersediaan fasilitas kesehatan maupun tenaga

kesehatan tersebut masih belum memadai.

4.3. Agama

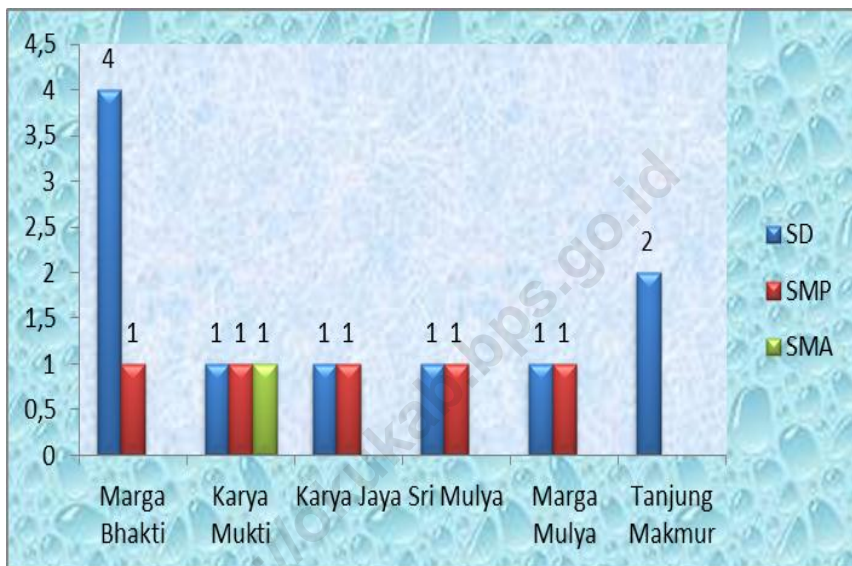
Kebebasan beragama dan menjalankan ibadah sesuai dengan agama dan keyakinannya dijamin oleh Undang-undang dasar secara mutlak. Dengan kebebasan tersebut diharapkan semua warga Negara

dapat memperoleh ketentraman bathinnya, yang merupakan salah satu kebutuhan dasar seluruh umat manusia. Untuk itu, fasilitas rumah ibadah seperti masjid, musholla, gereja, dll

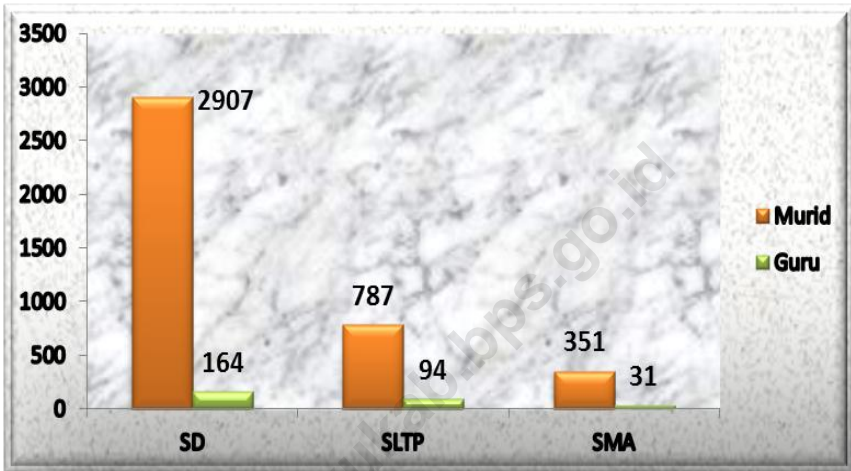
dapat dijadikan sebagai indikator ketaatan penduduk suatu daerah dalam menjalankan ajaran agamanya, sehingga tercapai tujuannya dalam beragama.

Sampai tahun 2014, di dalam Kecamatan Sinar Peninjauan sudah terdapat 33 masjid, 99 langgar/musholla, 6 gereja dan 2 pura yang tersebar di 6 desa.

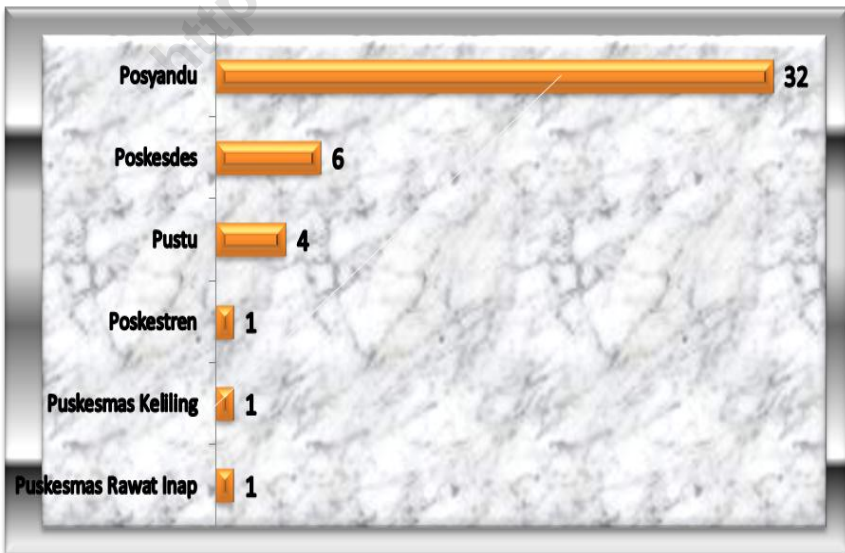
Gambar 5 : Jumlah SD, SMP dan SMA di Kecamatan Sinar Peninjauan, 2014



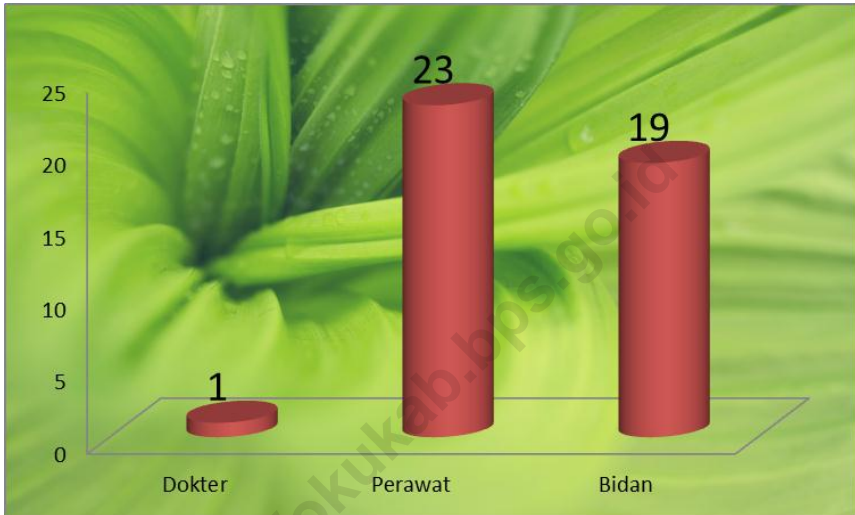
Gambar 6 : Jumlah Murid dan guru SD, SMP dan SMA di Kecamatan Sinar Peninjauan, 2014




Gambar 7 : Jumlah Fasilitas Kesehatan di Kecamatan Sinar Peninjauan, 2014



Gambar 8: Jumlah Tenaga Kesehatan di Kecamatan Sinar Peninjauan, 2014



Gambar 9 : Banyaknya Sarana Peribadatan di Kecamatan Sinar Peninjauan, 2014



Tabel 4.1. Jumlah Sekolah Dasar Negeri dan Swasta menurut Desa di Kecamatan Sinar Peninjauan, 2014

Desa/Kelurahan	Jumlah Sekolah Dasar	
	Negeri (unit)	Swasta (unit)
(1)	(2)	(3)
1. Marga Bakti	4	-
2. Karya Mukti	1	-
3. Karya Jaya	1	-
4. Sri Mulya	1	-
5. Marga Mulya	1	-
6. Tanjung Makmur	2	-
Jumlah	10	-

Sumber : UPTD Pendidikan Kecamatan Sinar Peninjauan

Tabel 4.2. Jumlah Murid Sekolah Dasar Negeri dan Swasta menurut Desa/Kelurahan di Kecamatan Sinar Peninjauan, 2014

Desa/Kelurahan	Jumlah Murid Sekolah Dasar	
	Negeri	Swasta
(1)	(2)	(3)
1. Marga Bakti	821	-
2. Karya Mukti	444	-
3. Karya Jaya	405	-
4. Sri Mulya	295	-
5. Marga Mulya	281	-
6. Tanjung Makmur	661	-
J u m l a h	2907	-

Sumber: UPTD Pendidikan Kecamatan Sianr Peninjauan

Tabel 4.3. Jumlah Guru Sekolah Dasar Negeri dan Swasta menurut Desa/Kelurahan di Kecamatan Sinar Peninjauan, 2014

Desa/Kelurahan	Jumlah Guru Sekolah Dasar	
	Negeri	Swasta
(1)	(2)	(3)
1. Marga Bakti	50	-
2. Karya Mukti	23	-
3. Karya Jaya	20	-
4. Sri Mulya	19	-
5. Marga Mulya	17	-
6. Tanjung Makmur	35	-
Jumlah	164	-

Sumber: UPTD Pendidikan Kecamatan Sinar Peninjauan

Tabel 4.4. Jumlah Sekolah Menengah Pertama (SMP) dan Sekolah Menengah Atas (SMA) Negeri dan Swasta menurut Desa/kelurahan di Kecamatan Sinar Peninjauan, 2014

Desa/Kelurahan	SMP		SMA	
	Negeri (unit)	Swasta (unit)	Negeri (unit)	Swasta (unit)
(1)	(2)	(3)	(4)	(5)
1. Marga Bakti	1	-	-	-
2. Karya Mukti	1	-	1	-
3. Karya Jaya	1	-	-	-
4. Sri Mulya	1	-	-	-
5. Marga Mulya	1	-	-	-
6. Tanjung Makmur	-	-	-	-
Jumlah	5	-	1	-

Sumber: UPTD Pendidikan Kecamatan Sinar Peninjauan

Tabel 4.5. Jumlah Murid Sekolah Menengah Pertama (SMP) dan Sekolah Menengah Atas (SMA) Negeri dan Swasta menurut Desa/kelurahan di Kecamatan Sinar Peninjauan, 2014

Desa/Kelurahan	SMP		SMA	
	Negeri	Swasta	Negeri	Swasta
(1)	(2)	(3)	(4)	(5)
1. Marga Bakti	184	-	-	-
2. Karya Mukti	135	-	351	-
3. Karya Jaya	143	-	-	-
4. Sri Mulya	90	-	-	-
5. Marga Mulya	235	-	-	-
6. Tanjung Makmur	-	-	-	-
Jumlah	787	-	351	-

Sumber: UPTD Pendidikan Kecamatan Sinar Peninjauan

Tabel 4.6. Jumlah Guru Sekolah Menengah Pertama (SMP) dan Sekolah Menengah Atas (SMA) Negeri dan Swasta menurut Desa/kelurahan di Kecamatan Sinar Peninjauan, 2014

Desa/Kelurahan	SMP		SMA	
	Negeri	Swasta	Negeri	Swasta
(1)	(2)	(3)	(4)	(5)
1. Marga Bakti	20	-	-	-
2. Karya Mukti	22	-	31	-
3. Karya Jaya	16	-	-	-
4. Sri Mulya	12	-	-	-
5. Marga Mulya	24	-	-	-
6. Tanjung Makmur	-	-	-	-
Jumlah	94	-	31	-

Sumber: UPTD Pendidikan Kecamatan Sinar Peninjauan

Tabel 4.7. Jumlah Madrasah Ibtidaiyah Negeri dan Swasta menurut Desa/kelurahan di Kecamatan Sinar Peninjauan, 2014

Desa/Kelurahan	Jumlah Madrasah Ibtidaiyah	
	Negeri (unit)	Swasta (unit)
(1)	(2)	(3)
1. Marga Bakti	-	2
2. Karya Mukti	-	1
3. Karya Jaya	-	-
4. Sri Mulya	-	1
5. Marga Mulya	-	-
6. Tanjung Makmur	-	-
Jumlah	-	4

Sumber: UPTD Pendidikan Kecamatan Sinar Peninjauan

Tabel 4.8. Jumlah Murid Madrasah Ibtidaiyah Negeri dan Swasta menurut Desa/kelurahan di Kecamatan Sinar Peninjauan, 2014

Desa/Kelurahan	Madrasah Ibtidaiyah	
	Negeri	Swasta
(1)	(2)	(3)
1. Marga Bakti	-	145
2. Karya Mukti	-	104
3. Karya Jaya	-	-
4. Sri Mulya	-	48
5. Marga Mulya	-	-
6. Tanjung Makmur	-	-
Jumlah	-	297

Sumber: UPTD Pendidikan Kecamatan Sinar Peninjauan

Tabel 4.9 Banyaknya Guru Madrasah Ibtidaiyah Negeri dan Swasta menurut Desa/kelurahan di Kecamatan Sinar Peninjauan, 2014

Desa/Kelurahan	Madrasah Ibtidaiyah	
	Negeri	Swasta
(1)	(2)	(3)
1. Marga Bakti	-	19
2. Karya Mukti	-	14
3. Karya Jaya	-	-
4. Sri Mulya	-	12
5. Marga Mulya	-	-
6. Tanjung Makmur	-	-
Jumlah	-	45

Sumber: UPTD Pendidikan Kecamatan Sinar peninjauan

Tabel 4.10 Jumlah Madrasah Tsanawiyah (MTs) dan Madrasah Aliyah (MA) Negeri dan Swasta menurut Desa/kelurahan di Kecamatan Sinar Peninjauan, 2014

Desa/Kelurahan	Madrasah Tsanawiyah		Madrasah Aliyah	
	Negeri (unit)	Swasta (unit)	Negeri (unit)	Swasta (unit)
(1)	(2)	(3)	(4)	(5)
1. Marga Bakti	-	1	-	-
2. Karya Mukti	-	1	-	1
3. Karya Jaya	-	-	-	-
4. Sri Mulya	-	-	-	-
5. Marga Mulya	-	1	-	-
6. Tanjung Makmur	-	-	-	-
Jumlah	-	3	-	1

Sumber: UPTD Pendidikan Kecamatan Sinar Peninjauan

Tabel 4.11. Jumlah Murid Madrasah Tsanawiyah (MTs) dan Madrasah Aliyah (MA) Negeri dan Swasta menurut Desa/kelurahan di Kecamatan Sinar Peninjauan, 2014

Desa/Kelurahan	Madrasah Tsanawiyah		Madrasah Aliyah	
	Negeri	Swasta	Negeri	Swasta
(1)	(2)	(3)	(4)	(5)
1. Marga Bakti	-	96	-	-
2. Karya Mukti	-	270	-	237
3. Karya Jaya	-	-	-	-
4. Sri Mulya	-	-	-	-
5. Marga Mulya	-	32	-	-
6. Tanjung Makmur	-	-	-	-
Jumlah	-	398	-	237

Sumber: UPTD Pendidikan Kecamatan Sinar Peninjauan

Tabel 4.12 Banyaknya Guru Madrasah Tsanawiyah (MTs) dan Madrasah Aliyah (MA) Negeri dan Swasta menurut Desa/kelurahan di Kecamatan Sinar Peninjauan, 2014

Desa/Kelurahan	Madrasah Tsanawiyah		Madrasah Aliyah	
	Negeri	Swasta	Negeri	Swasta
(1)	(2)	(3)	(4)	(5)
1. Marga Bakti	-	13	-	-
2. Karya Mukti	-	23	-	25
3. Karya Jaya	-	-	-	-
4. Sri Mulya	-	-	-	-
5. Marga Mulya	-	18	-	-
6. Tanjung Makmur	-	-	-	-
Jumlah	-	54	-	25

Sumber: UPTD Pendidikan Kecamatan Sinar Peninjauan

Tabel 4.13. Jumlah Puskesmas, Puskesmas Pembantu, Klinik Bersalin dan Posyandu menurut Desa/kelurahan di Kecamatan Sinar Peninjauan, 2014

Desa/Kelurahan	Puskesmas	Puskesmas Pembantu	Klinik Bersalin	Posyandu
(1)	(2)	(3)	(4)	(5)
1. Marga Bakti	-	1	-	6
2. Karya Mukti	1	-	1	6
3. Karya Jaya	-	1	1	6
4. Sri Mulya	-	1	-	6
5. Marga Mulya	-	-	-	4
6. Tanjung Makmur	-	1	1	4
Jumlah	1	4	3	32

Sumber : UPTD Puskesmas Kecamatan Sinar Peninjauan

Tabel 4.14. Jumlah Dokter, Bidan dan Tenaga Kesehatan Lainnya menurut Desa/kelurahan di Kecamatan Sinar Peninjauan, 2014

Desa/Kelurahan	Dokter	Bidan	Tenaga Kesehatan Lainnya*)
(1)	(2)	(3)	(4)
1. Marga Bakti	-	2	5
2. Karya Mukti	1	4	7
3. Karya Jaya	-	1	3
4. Sri Mulya	-	2	4
5. Marga Mulya	-	6	2
6. Tanjung Makmur	-	4	2
Jumlah	1	19	23

Sumber : UPTD Puskesmas Kecamatan Sinar Peninjauan

Tabel 4.15. Jumlah Rumah Ibadah menurut Desa/kelurahan di Kecamatan Sinar Peninjauan, 2014

Desa/Kelurahan	Masjid	Langgar/ Musholla	Gereja	Pura/ Vihara
(1)	(2)	(3)	(4)	(5)
1. Marga Bakti	12	19	2	2
2. Karya Mukti	2	27	2	-
3. Karya Jaya	7	16	1	-
4. Sri Mulya	5	11	-	-
5. Marga Mulya	1	17	-	-
6. Tanjung Makmur	6	9	1	-
Jumlah	33	99	6	2

Sumber : Kecamatan Sinar Peninjauan

Tabel 4.16. Jumlah Kelompok Karang Taruna dan Anggotanya menurut Desa/kelurahan di Kecamatan Sinar Peninjauan, 2014

Desa/Kelurahan	Kelompok Karang Taruna	Jumlah Anggota
(1)	(2)	(3)
1. Marga Bakti	1	30
2. Karya Mukti	1	40
3. Karya Jaya	1	35
4. Sri Mulya	1	40
5. Marga Mulya	1	50
6. Tanjung Makmur	1	55
Jumlah	6	250

Sumber: Kecamatan Sinar Peninjauan

BAB 5

PERTANIAN

BAB 5 : PERTANIAN

Kecamatan Sinar Peninjauan merupakan salah satu kecamatan di Kabupaten Ogan Komering Ulu (OKU) yang berpotensi sebagai lahan pertanian dan perkebunan. Pemanfaatan tanah di Kecamatan Sinar Peninjauan pada umumnya digunakan untuk pertanian padi (sawah), palawija, sayuran, hortikultura dan perkebunan rakyat. Selain itu, dalam kecamatan Sinar Peninjauan juga memiliki potensi peternakan besar maupun unggas.

Sebagai daerah yang mayoritas penduduknya berprofesi sebagai petani, maka informasi mengenai luas lahan pertanian/perkebunan, peternakan, perikanan, kehutanan, dll dapat dipergunakan dalam melihat keadaan petani di Kecamatan Sinar Peninjauan. Dengan mengetahui luas lahan yang secara efektif digarap petani dan hasil yang

diperoleh, maka diharapkan dapat diukur tingkat produktifitasnya. Dengan demikian tingkat efisiensi dan efektifitas pengelolaan lahan oleh petani dapat terukur sehingga pemerintah daerah dapat menformulasikan upaya yang perlu dilakukan dalam pembinaan petani dan peningkatan kesejahteraan para petani di Kecamatan Sinar Peninjauan.

Pada tahun 2014, Luas tanam padi sawah yang terdapat di Kecamatan Sinar Peninjauan yang telah diusahakan seluas 525 Ha. Dengan luas panen 525 Ha, dan rata-rata produksi sebesar 5,50 (Ton/ha).

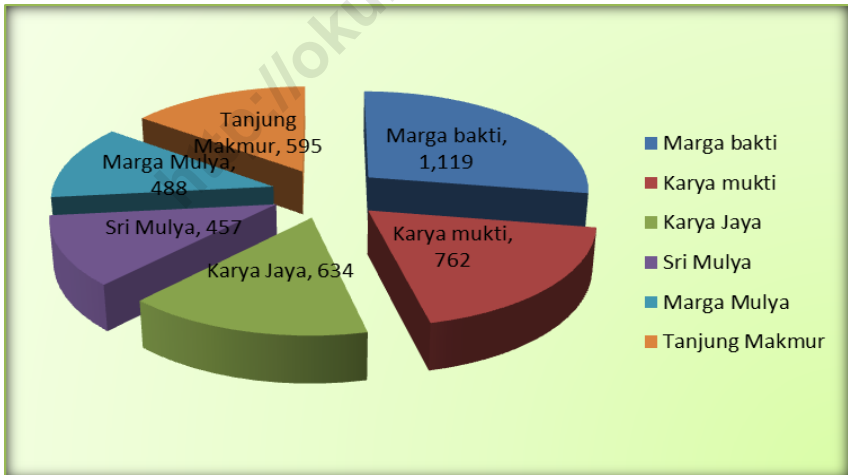
Selain tanah sawah, di Kecamatan Sinar Peninjauan juga terdapat tanah kering yang sebagian besar digunakan sebagai kebun/perkebunan, yaitu seluas 4029 Ha. Luas perkebunan terbesar berada di Desa Karya

mukti, yaitu sekitar 1200 Ha. Selain digunakan sebagai lahan perkebunan, tanah kering yang terdapat di Kecamatan Sinar Peninjauan digunakan pula untuk membangun tempat pemukiman penduduk.

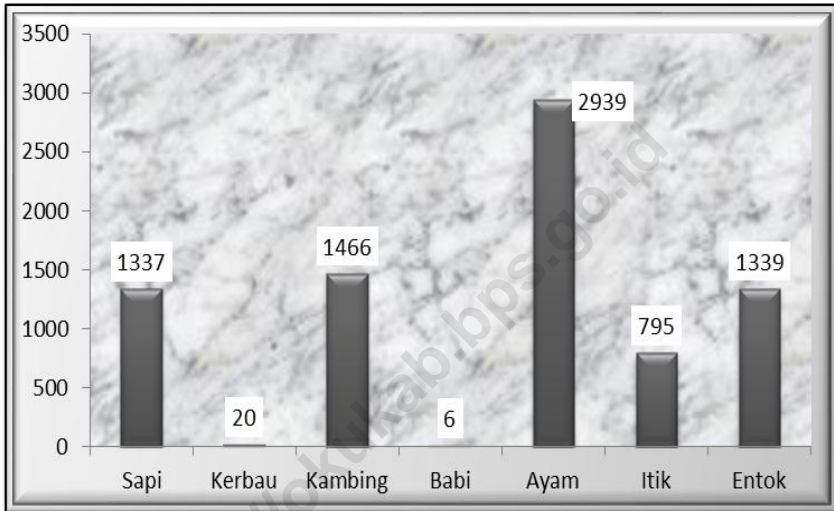
Informasi pertanian lainnya di Kecamatan Sinar Peninjauan seperti luas panen dan produksi

padi sawah/ladang, peternakan besar/kecil, dll dapat diamati pada tabel-tabel yang disajikan dalam bab V ini.

Gambar 10: jumlah Rumah tangga usaha perkebunan Karet di kecamatan Sinar peninjauan, 2014



Gambar 11: Jumlah Ternak dan Unggas di Kecamatan Sinar Peninjauan, 2014



Tabel 5.1. Luas lahan yang dikuasai rumah tangga usaha pertanian dan jenis lahan sawa yang dikuasai di Kecamatan Sinar Peninjauan, 2014 (dalam ha)

Desa/Kelurahan	Jenis Lahan Sawah				Jumlah
	Irigasi Teknis	Irigasi Lainnya	Tadah Hujan	Rawa Lebak	
(1)	(2)	(3)	(4)	(6)	(7)
1. Marga Bakti	0.00	0.00	1.00	0.00	1.00
2. Karya Mukti	0.00	0.00	5.08	0.00	5.08
3. Karya Jaya	0.75	0.00	30.22	0.00	30.97
4. Sri Mulya	0.00	0.00	121.73	0.00	121.73
5. Marga Mulya	0.00	0.00	0.25	0.08	0.33
6. Tanjung Makmur	0.00	0.00	84.75	0.00	84.75
Jumlah	0.75	0.00	243.03	0.08	243.86

Sumber : BPS Kabupaten OKU “ ST-2013”

Tabel 5.2. Banyaknya rumah tangga usaha tanaman pangan menurut Desa/Kelurahan Berdasarkan kelompok tanaman pangan.

Desa/Kelurahan	Kelompok Tanaman Pangan (Padi/Palawija)		
	Padi	Palawija	Jumlah
(1)	(2)	(3)	(4)
1. Marga Bakti	1	0	1
2. Karya Mukti	7	1	8
3. Karya Jaya	87	5	91
4. Sri Mulya	219	0	219
5. Marga Mulya	2	3	4
6. Tanjung Makmur	74	2	75
Jumlah	390	11	398

Sumber : BPS Kabupaten OKU “ ST-2013”

Tabel 5.3. Luas Tanah Kering Menurut Penggunaannya di Kecamatan Sinar Peninjauan, 2014 (Dalam Ha)

Desa/Kelurahan	Kebun	Hutan	Bangunan	Lainnya
(1)	(2)	(3)	(4)	(5)
1. Marga Bakti	502	6	1245	-
2. Karya Mukti	1 200	-	25	-
3. Karya Jaya	139	-	25	-
4. Sri Mulya	795	-	20	-
5. Marga Mulya	992,5	-	87,5	-
6. Tanjung Makmur	400	-	100	-
Jumlah	4029	6	1 503	-

Sumber: Kecamatan Sinar Peninjauan

Tabel 5.4. Luas dan Produksi Tanaman Padi Sawah dan Padi Ladang Di Kecamatan Sinar Peninjauan, 2014 (Dalam Ha)

T a h u n	Padi Sawah		Padi ladang	
	LuasPanen (ha)	Produksi (Ton)	Luas panen (ha)	Produksi (Ton)
(1)	(2)	(3)	(4)	(5)
2013	525	2887,25	7	18,90

Sumber : Dinas Pertanian Tanaman Pangan Kabupaten OKU.

Tabel 5.5. Luas Panen dan Produksi Palawija Serta Rata-rata Produksi per Ha di Kecamatan Sinar Peninjauan, 2014

Jenis Tanaman	Luas (Ha)	Produksi (Ton)	Rata-rata Produksi (Ton/Ha)
(1)	(2)	(3)	(4)
1. Ketela Pohon.	3	46,50	46,50
2. Ketela Rambat.	0	0	0
3. Jagung.	0	0	0
4. Kacang Tanah.	-	-	-
5. Kacang Hijau.	-	-	-
6. Kacang Kedele.	-	-	-

Sumber : Dinas Pertanian Tanaman Pangan Kabupaten OKU.

Tabel 5.6. Luas Panen dan Produksi Perkebunan Rakyat Serta Rata-rata Produksi Per Ha di Kecamatan Sinar Peninjauan, 2013

Jenis Tanaman	Luas (Ha)	Produksi (Ton)	Rata-rata Produksi (ton/ha)
(1)	(2)	(3)	(4)
1. Aren.	-	-	-
2. Kelapa Rakyat.	19	4,0	-
3. Cengkeh.	-	-	-
4. Jahe.	-	-	-
5. Lada.	-	-	-
6. Kayu Manis.	-	-	-
7. Tembakau.	-	-	-
8. Kopi.	-	-	-
9. Panili.	-	-	-
10. Kakao.	-	-	-

Sumber : Dinas Perkebunan Kabupaten OKU.

Tabel 5.7. Jumlah Ternak Sapi, Kerbau, kambing dan Babi disetiap Desa/Kelurahan di Kecamatan Sinar Peninjauan, 2014

Desa/kelurahan	Sapi	Kerbau	Kambing	Babi
(1)	(2)	(3)	(4)	(5)
1. Marga Bakti	178	5	338	6
2. Karya Mukti	175	3	289	-
3. Karya Jaya	286	-	182	-
4. Sri Mulya	340	8	324	-
5. Marga Mulya	203	-	158	-
6. Tanjung Makmur	155	4	175	-
Jumlah	1337	20	1466	6

Sumber: Sumber: Dinas Pertanian dan Tanaman Pangan Kabupaten OKU

Tabel 5.8. Jumlah Ternak Unggas disetiap Desa/Kelurahan di Kecamatan Sinar Peninjauan, 2014

Desa/Kelurahan	Ayam Kampung	Itik	Entok
(1)	(2)	(3)	(4)
1. Marga Bakti	482	135	230
2. Karya Mukti	680	120	289
3. Karya Jaya	498	175	198
4. Sri Mulya	497	180	325
5. Marga Mulya	432	50	140
6. Tanjung Makmur	350	135	157
Jumlah	2939	795	1339

Sumber: Sumber: Dinas Pertanian dan Tanaman Pangan Kabupaten OKU

BAB 6

PERINDUSTRIAN DAN ENERGI

BAB 6 : PERINDUSTRIAN DAN ENERGI

1.1 PERINDUSTRIAN

Sampai tahun 2014, industri kecil dan industri rumah tangga di Kecamatan Sinar Peninjauan yaitu sebanyak 22 industri kecil dan 24 Industri Rumah Tangga. Sedangkan untuk usaha reparasi Mobil dan Sepeda motor di Kecamatan Sinar Peninjauan yaitu 2 usaha reparasi mobil yang terletak di Desa Marga Mulya dan Desa Karya Jaya dan 62 usaha reparasi sepeda motor yang menyebar setiap desa di Kecamatan sinar Peninjauan. Sedagkan usaha tukang jahit, salon


kecantikan,tukang cukur dan tukang photo dapat di lihat ditabel 6.4 dibawah ini.

6.2. LISTRIK

Sebagian besar kebutuhan listrik di Kecamatan Sinar Peninjauan sudah dapat dipenuhi oleh PT. Perusahaan Listrik Negara (PLN). Sementara sebagian lagi masih disuplai oleh perusahaan-perusahaan non PLN.

Sampai dengan tahun 2014, telah terdapat 6.297 rumah tangga di Kecamatan Sinar Peninjauan yang menggunakan listrik PLN dan ada 204 rumah tangga menggunakan listrik non PLN.

Gambar 12: Jumlah Rumah Tangga Pemakai Listrik di Kecamatan Sinar Peninjauan, 2014



Tabel 6.1 Jumlah Industri Kecil dan Rumah Tangga menurut Desa/kelurahan di Kecamatan Sinar Peninjauan, 2014

Desa/kelurahan	Industri Kecil		Industri Rumah Tangga	
	Usaha	Tenaga kerja	Usaha	Tenaga kerja
(1)	(2)	(3)	(4)	(5)
1. Marga Bakti	-	-	-	-
2. Karya Mukti	3	7	4	6
3. Karya Jaya	9	12	10	8
4. Sri Mulya	-	-	2	4
5. Marga Mulya	8	20	4	8
6. Tanjung Makmur	2	6	4	16
J u m l a h	2	45	24	42

Sumber: Badan Pusat Statistik Kab. OKU

Tabel 6.2. Jumlah Rumah Tangga Pengguna Listrik PLN dan Non PLN menurut Desa/kelurahan di Kecamatan Sinar Peninjauan, 2014

Desa/kelurahan	Rumah Tangga Pengguna Listrik	
	PLN	Listrik Non PLN
(1)	(2)	(3)
1. Marga Bakti	1824	39
2. Karya Mukti	1281	45
3. Karya Jaya	973	33
4. Sri Mulya	812	31
5. Marga Mulya	638	15
6. Tanjung Makmur	769	41
Jumlah	6297	204

Sumber: Badan Pusat Statistik Kab. OKU

Tabel 6.3. Jumlah Usaha Reparasi Kendaraan Bermotor menurut Desa/kelurahan di Kecamatan Sinar Peninjauan, 2014

Desa/kelurahan	Usaha Reparasi	
	Mobil (unit)	Sepeda Motor (unit)
(1)	(2)	(3)
1. Marga Bakti	-	15
2. Karya Mukti	-	12
3. Karya Jaya	1	8
4. Sri Mulya	-	4
5. Marga Mulya	1	7
6. Tanjung Makmur	-	6
Jumlah	2	62

Sumber: Kecamatan Sinar Peninjauan

Tabel 6.4. Jumlah Salon Kecantikan, Tukang Cukur, Tukang Jahit dan Tukang Photo menurut Desa/kelurahan di Kecamatan Sinar Peninjauan, 2013

Desa/kelurahan	Jenis Usaha			
	Salon Kecantikan (unit)	Tukang Cukur (unit)	Tukang Jahit (unit)	Tukang Photo (unit)
(1)	(2)	(3)	(4)	(5)
1. Marga Bakti	-	3	2	2
2. Karya Mukti	-	2	-	3
3. Karya Jaya	1	-	3	-
4. Sri Mulya	-	-	-	-
5. Marga Mulya	1	2	3	4
6. Tanjung Makmur	-	1	1	-
Jumlah	2	8	9	9

Sumber: Kantor Camat Sinar Peninjauan

BAB 7

PERDAGANGAN

BAB VII PERDAGANGAN

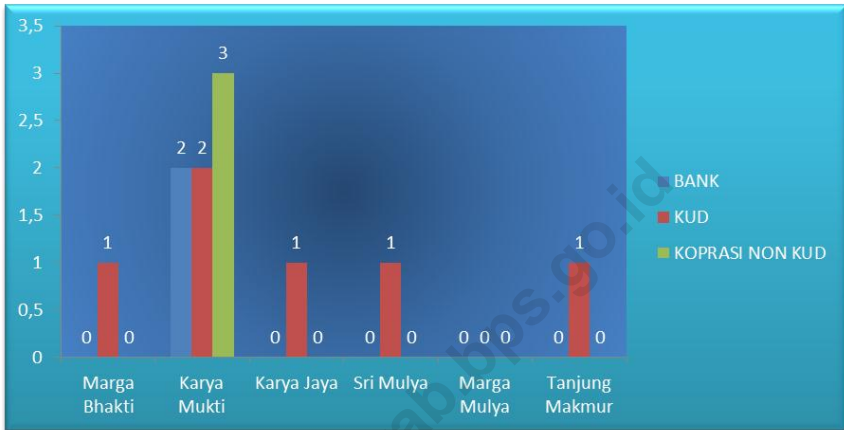
Sektor perdagangan di Kecamatan Sinar Peninjauan pada tahun 2014 sudah memperlihatkan kemajuan. Di Kecamatan Sinar Peninjauan sudah terdapat 3 pasar permanen yaitu di Desa Marga Bakti, Desa Karya Mukti dan Karya Jaya. Selain itu ada juga lokasi perdagangan dalam bentuk pasar kalangan yang terdapat di 4 desa, yaitu Desa Marga Bakti, Desa Karya Mukti, Desa Karya Jaya, dan Desa Sri Mulya . Kalangan adalah sejenis pasar yang hanya aktif pada hari-hari tertentu saja dalam setiap minggunya.

Kehadiran lembaga keuangan di suatu daerah, baik dalam bentuk lembaga keuangan bank maupun lembaga keuangan bukan bank

(KUD dan koperasi non-KUD) diharapkan mampu menjadi mitra yang baik bagi masyarakat dalam menghadapi berbagai kendala usaha, sehingga pada akhirnya diyakini akan lebih mampu memacu peningkatan perekonomian masyarakat dan tentu saja akan berdampak positif pada perkembangan ekonomi daerah.

Pada tahun 2014, Kecamatan Sinar Peninjauan baru memiliki 2 lembaga keuangan Bank yang terletak di Desa Karya Mukti. Selain itu Kecamatan Sinar Peninjauan juga memiliki 6 Koperasi Unit Desa (KUD) dan 3 Koprasi Non KUD.

Gambar 13: Jumlah Lembaga Keuangan di Kecamatan Sinar Peninjauan, 2014



Tabel 7.1 Jumlah Pasar Permanen, Semi Permanen dan Lainnya menurut Desa/kelurahan di Kecamatan Sinar Peninjauan, 2014

Desa/Kelurahan	Jenis Pasar		
	Permanen	Semi Permanen	Lainnya
(1)	(2)	(3)	(4)
1. Marga Bakti	1	1	1
2. Karya Mukti	1	1	1
3. Karya Jaya	1	1	1
4. Sri Mulya	0	0	1
5. Marga Mulya	0	0	-
6. Tanjung Makmur	0	1	-
			-
Jumlah	3	4	4

Pasar lainnya*) =Kalangan

Sumber: Badan Pusat Statistik Kab. OKU

Tabel 7.2 Jumlah Warung Kelontong (Manisan) dan Minimarket menurut Desa/kelurahan di Kecamatan Sinar Peninjauan, 2014

Desa/Kelurahan	Warung Manisan	Minimarket(luas lantai<400m ²)
	(1)	(2)
1. Marga Bakti	75	0
2. Karya Mukti	100	0
3. Karya Jaya	45	0
4. Sri Mulya	40	0
5. Marga Mulya	18	0
6. Tanjung Makmur	7	0
Jumlah	285	0

Sumber: Badan Pusat Statistik Kab. OKU

Tabel 7.3. Jumlah Bank, KUD, dan Koperasi non KUD menurut Desa/kelurahan di Kecamatan Sinar Peninjauan, 2014

Desa/Kelurahan	Jenis Usaha		
	Bank	KUD	Koperasi Non KUD
(1)	(2)	(3)	(4)
1. Marga Bakti	-	1	-
2. Karya Mukti	2	2	3
3. Karya Jaya	-	1	-
4. Sri Mulya	-	1	-
5. Marga Mulya	-	-	-
6. Tanjung Makmur	-	1	-
Jumlah	2	6	3

Sumber: Badan Pusat Statistik Kab. OKU

Tabel 7.4. Jumlah Rumah Makan dan Warung Makan (Kedai) menurut Desa/kelurahan di Kecamatan Sinar Peninjauan, 2014

Desa/Kelurahan	Jumlah Usaha	
	Rumah Makan	Warung Makan (Kedai)
(1)	(2)	(3)
1. Marga Bakti	0	4
2. Karya Mukti	0	12
3. Karya Jaya	0	10
4. Sri Mulya	0	40
5. Marga Mulya	0	15
6. Tanjung Makmur	0	7
Jumlah	0	75

Sumber: Badan Pusat Statistik Kab. OKU

BAB 8

**TRANSPORTASI,
KOMUNIKASI,
DAN PARIWISATA**

BAB VIII

TRANSPORTASI, KOMUNIKASI DAN PARIWISATA

Sarana Transportasi dan Komunikasi dikecamatan sinar peninjauan mayoritas menggunakan transportasi kendaraan pribadi sepeda motor roda dua. dikarenakan belum adanya transportasi angkutan umum yang melewati desa di kecamatan sinar peninjauan.

Sedangkan untuk sarana komunikasi mayoritas penduduk di kecamatan sinar peninjauan menggunakan Handpone (HP) dengan sinyal yang cukup baik dibuktikan dengan telah berdirinya keberadaan Base Transceiver Station (BTS).

Tabel 8.1. Jenis Prasarana Transportasi dan Ketersediaan Angkutan Umum menurut Desa/kelurahan di Kecamatan Sinar Peninjauan, 2014

Desa/Kelurahan	Jenis Lalu Lintas			Ketersediaan Angkutan Umum		
	Darat	Air	Darat dan Air	Ada, dengan trayek tetap	Ada, tanpa trayek tetap	Tidak ada angkutan umum
(1)	(2)	(3)	(4)	(5)	(6)	(7)
1. Marga Bakti	√	-	-	-	-	-
2. Karya Mukti	√	-	-	-	-	-
3. Karya jaya	√	-	-	-	-	-
4. Sri Mulya	√	-	-	-	-	-
5. Marga mulya	√	-	-	-	-	-
6. Tanjung Makmur	√	-	-	-	-	-

Sumber: Badan Pusat Statistik Kabupaten Ogan Komering Ulu

Tabel 8.2. Keberadaan *Base Transceiver Station* (BTS) menurut Desa di Kecamatan Sinar Peninjauan, 2014

Desa/Kelurahan (1)	Keberadaan BTS	
	Ada (2)	Tidak Ada (3)
1.Marga Bakti	√	-
2.Karya Mukti	√	-
3.Karya Jaya	√	-
4.Sri Mulya	-	√
5.Marga Mulya	√	-
6.Tanjung makmur	-	√

Sumber: Badan Pusat Statistik Kabupaten Ogan Komering Ulu

Tabel 8.3 Ketersediaan Sarana Komunikasi menurut Desa/Kelurahan di Kecamatan Sinar Peninjauan, 2014

Desa/Kelurahan	Pelanggan Telepon Kabel	Telepon Umum Koin	Wartel	Warnet	Kantor Pos/Pos Pembantu/ Rumah Pos
(1)	(2)	(3)	(4)	(5)	(6)
1. Marga Bakti	-	-	-	-	-
2. Karya Mukti	-	-	-	-	-
3. Karya Jaya	-	-	-	-	-
4. Sri Mulya	-	-	-	-	-
5. Marga Mulya	-	-	-	-	-
6. Tanjung Makmur	-	-	-	-	-

Sumber: Badan Pusat Statistik Kabupaten Ogan Komering Ulu

Tabel 8.4. Nama Objek Wisata dan Jenis Wisata menurut Desa di Kecamatan Sinar Peninjauan, 2014

D e s a	Nama Objek Wisata	Jenis Wisata
(1)	(2)	(3)
1. Marga Bakti	-	-
2. Karya Mukti	-	-
3. Karya Jaya	-	-
4. Sri Mulya	-	-
5. Marga Mulya	-	-
6. Tanjung Makmur	-	-
J u m l a h	-	-

Sumber: Dinas Pariwisata, Kebudayaan dan Olahraga Kab. OKU

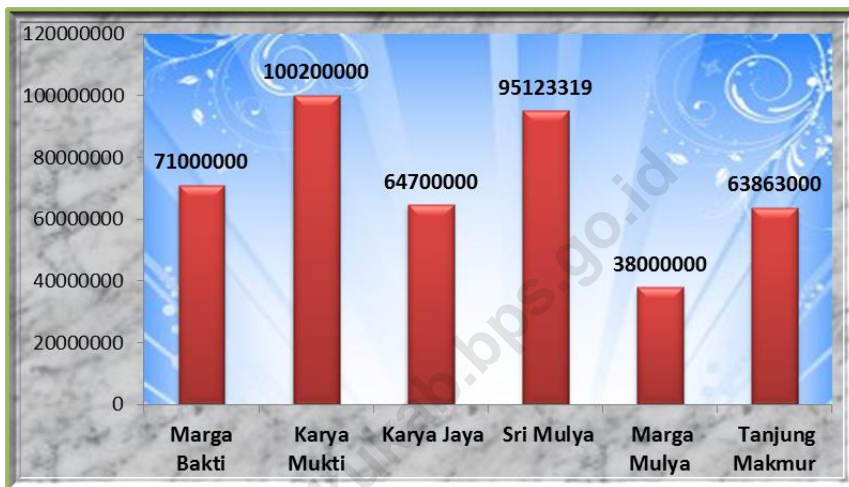
BAB 9

KEUANGAN

BAB 9: KEUANGAN

Seluruh dana bantuan yang diterima oleh Kecamatan Sinar Peninjauan pada tahun 2014 berasal dari pemerintah propinsi dan pemerintah kabupaten, untuk bantuan dari propinsi seluruh desa mendapatkan dana bantuan yang sama yaitu menerima dana bantuan sebesar Rp. 100.000.000,- perdesa. Sedangkan untuk bantuan dari kabupaten seluruh desa mendapat dana bantuan yang sama juga yaitu sebesar 31.000.000,- perdesa.

Pada tahun 2014, Pendapatan Asli Daerah (PAD) Kecamatan Sinar Peninjauan berjumlah Rp. 432.886.319,-. Jika diadakan pengamatan pada tabel 9.3, dapat diketahui bahwa desa yang memiliki PAD terbesar adalah Desa Karya Mukti, yaitu senilai Rp.100.200.000,- atau 25,3 persen dari keseluruhan PAD Kecamatan Sinar Peninjauan, sedangkan desa yang memiliki PAD terkecil adalah Desa Marga Mulya, yaitu sebesar Rp. 38.000.000,-

Gambar 14: Pendapatan Asli Daerah Kecamatan Sinar Peninjauan, 2014

Tabel 9.1. Jumlah Dana Bantuan yang Diterima Setiap Desa/Kelurahan di Kecamatan Sinar Peninjauan, 2014

Desa/Kelurahan	Pemerintah Pusat (Rp)	Pemerintah Propinsi (Rp)	Pemerintah Kabupaten (Rp)	Kecamatan (Rp)
(1)	(2)	(3)	(4)	(5)
1. Marga Bakti	-	100 000 000	31 000 000	-
2. Karya Mukti	-	100 000 000	31 000 000	-
3. Karya Jaya	-	100 000 000	31 000 000	-
4. Sri Mulya	-	100 000 000	31 000000	-
5. Marga Mulya	-	100 000 000	31 000000	-
6. Tanjung Makmur	-	100 000 000	31 000000	-
J u m l a h	-	600 000 000	186 000.000	-

Sumber: Kecamatan Sinar Peninjauan

Tabel 9.2. Jumlah Pendapatan Asli Desa/Kelurahan di Kecamatan Sinar Peninjauan, 2014

Desa/Kelurahan	Pendapatan Asli Desa (Rp)
(1)	(2)
1. Marga Bakti	71 000 000*
2. Karya Mukti	100 200 000
3. Karya Jaya	64 700 000
4. Sri Mulya	95 123 319
5. Marga Mulya	38 000 000
6. Tanjung Makmur	63 863 000
Jumlah	432 886 319

Sumber: Kecamatan Sinar Peninjauan

DATA

MENCERDASKAN BANGSA



**BADAN PUSAT STATISTIK
KABUPATEN OGAN KOMERING ULU**

Jl. Dr. Moh. Hatta No. 987 A Ogan Komering Ulu 32111

Telp/Fax : (0735) 320259

e-mail : bps1601@bps.go.id

website : <http://okukab.bps.go.id>