

Katalog : 1102001.3308210

Kecamatan Ngablak Dalam Angka 2017



**BADAN PUSAT STATISTIK
KABUPATEN MAGELANG**

Kecamatan Ngablak Dalam Angka 2017



Kecamatan Ngablak Dalam Angka 2017

ISSN: 2442-5656

No. Publikasi: 33080.1706

Katalog: 1102001.3308210

Ukuran Buku: 14,8 cm x 21 cm

Jumlah Halaman: viii + 50 halaman

Naskah:

Badan Pusat Statistik Kabupaten Magelang

Gambar Kover oleh:

Badan Pusat Statistik Kabupaten Magelang

Ilustrasi Kover:

Panen Kobis di Kecamatan Ngablak

Diterbitkan oleh:

© BPS Kabupaten Magelang

Dicetak oleh:

TM Percetakan & Advertising

Dilarang mengumumkan, mendistribusikan, mengomunikasikan, dan/atau menggandakan sebagian atau seluruh isi buku ini untuk tujuan komersial tanpa izin tertulis dari Badan Pusat Statistik.



KATA PENGANTAR

Publikasi Kecamatan Ngablak Dalam Angka merupakan seri publikasi tahunan yang diterbitkan oleh Badan Pusat Statistik Kabupaten Magelang yang menyajikan beragam jenis data, yang dihimpun dari berbagai sumber baik dari internal BPS maupun dari Dinas/Instansi/Lembaga yang ada di tingkat kecamatan. Data yang disajikan dalam buku ini antara lain memuat gambaran umum tentang keadaan geografi, kependudukan, dan kondisi sosial ekonomi Kecamatan Ngablak.

Data yang disajikan dalam Buku Kecamatan Ngablak Dalam Angka 2017 sebagian besar data dan informasi tahun 2016 dengan format dan cakupan yang hampir sama dengan publikasi tahun sebelumnya. Namun demikian, ada beberapa data yang mengalami perubahan baik berupa penambahan maupun pengurangan dengan tetap menjaga keterbandingan dengan tahun-tahun sebelumnya.

Meskipun publikasi ini sudah dipersiapkan dengan sebaik-baiknya, dimungkinkan masih adanya kekurangan. Oleh karena itu, kritik dan saran yang konstruktif berbagai pihak kami harapkan untuk penyempurnaan penerbitan mendatang.

Kepada Koordinator Statistik Kecamatan Ngablak yang telah menyusun naskah, serta semua pihak yang telah memberikan kontribusi terhadap terwujudnya publikasi ini, kami sampaikan terima kasih atas kerja sama dan bantuannya. Semoga publikasi ini mampu memenuhi sebagian dari besarnya tuntutan kebutuhan data statistik, baik oleh dinas/instansi pemerintah, swasta, kalangan akademis, maupun masyarakat luas.

Kota Mungkid, September 2017
Kepala Badan Pusat Statistik
Kabupaten Magelang

Ir. Sri Wiyadi, M.M.

DAFTAR ISI

	Hal
Kata Pengantar	iii
Daftar Isi	iv
Daftar Gambar	v
Daftar Tabel	vi
Daftar Grafik	viii
Bab I. Geografi	1
Kondisi Geografis	4
Bab II. Pemerintahan	11
Bab III. Penduduk	18
Bab IV. Sosial	28
Bab V. Pertanian	38

DAFTAR GAMBAR

	Hal
Peta Kecamatan Ngablak	2
Peta Kabupaten Magelang	3

<https://magelangkab.bps.go.id>

DAFTAR TABEL

	Hal
Bab I. Geografi	
1.1 Lokasi Desa Menurut Keadaan Topografi Keadaan Akhir 2016	5
1.2 Lokasi Desa Menurut Kemiringan Lahan Keadaan Akhir 2016	6
1.3 Lokasi Desa Menurut Ketinggian DPL Keadaan Akhir 2016	7
1.4 Lokasi Desa Terhadap Kawasan Hutan Keadaan Akhir 2016	8
1.5 Banyaknya Curah Hujan Dirinci Menurut Bulan Tahun 2014-2016	9
1.6 Banyaknya Hari Hujan Dirinci Menurut Bulan Tahun 2014-2016	10
Bab II. Pemerintahan	
2.1 Nama Kepala Desa dan Sekretaris Desa Tahun 2016	12
2.2 Banyaknya Dusun, RW, dan RT Tahun 2016	13
2.3 Klasifikasi Desa Tahun 2016	14
2.4 Banyaknya Desa Tertinggal/Tidak Tertinggal Dirinci Menurut Desa 2016	15
2.5 Banyaknya Balai Desa dan Kantor Desa Dirinci Menurut Desa 2016	16
2.6 Banyaknya Blok Sensus 2010	17
Bab III. Penduduk	
3.1 Estimasi Banyaknya Penduduk Menurut Jenis Kelamin, Dirinci Menurut Desa 2016	19
3.2 Luas Wilayah, Jumlah Penduduk & Kepadatan Penduduk Dirinci Menurut Desa Akhir 2016	20

3.3	Estimasi Jumlah Penduduk, Kepala Keluarga dan Rata-Rata Jiwa Dirinci Menurut Desa Akhir 2016	21
3.4	<i>Sex Ratio</i> Penduduk Dirinci Menurut Desa Akhir 2016	22
3.5	Estimasi Jumlah Penduduk Menurut Kelompok Umur dan Jenis Kelamin Akhir 2016	23
Bab IV. Sosial		
4.1	Banyaknya Nikah, Talak, Cerai, dan Rujuk Dirinci Menurut Desa 2016	29
4.2	Banyaknya Fasilitas Pendidikan Dirinci Menurut Desa 2016	30
4.3	Banyaknya Puskesmas/Pustu dan Paramedis Dirinci Menurut Desa 2016	31
4.4	Keberadaan Fasilitas Perdagangan Dirinci Menurut Desa 2016	32
4.5	Fasilitas Olah Raga Dirinci Menurut Desa 2016	33
4.6	Banyaknya Akseptor KB Dirinci Menurut Desa 2016	35
4.7	Fasilitas Komunikasi Dirinci Menurut Desa 2016	37
Bab V. Pertanian		
5.1	Luas Tanam Bersih, Puso dan Panen Padi per Bulan 2016	39
5.2	Luas Tanam Bersih, Puso dan Panen Jagung per Bulan 2016	40
5.3	Luas Tanam Bersih, Puso dan Panen Kacang Tanah per Bulan 2016	41
5.4	Luas Tanam Bersih, Puso dan Panen Ubi Kayu per Bulan 2016	42
5.5	Luas Tanam Bersih, Puso dan Panen Ubi Jalar per Bulan 2016	43

DAFTAR GRAFIK

	Hal
1 Banyaknya Curah Hujan	44
2 Banyaknya Hari Hujan	45
3 Banyaknya Penduduk Menurut Kelompok Umur Tahun 2016	46
4 Banyaknya Fasilitas Pendidikan Tahun 2016	47
5 Banyaknya Akseptor KB Tahun 2016	48
6 Luas Tanam Komoditi Padi, Jagung, Ubi Jalar, dan Ubi Kayu Tahun 2016	49
7 Luas Panen Komoditi Padi, Jagung, Ubi Jalar, dan Ubi Kayu Tahun 2016	50

BAB I

GEOGRAFI



KONDISI GEOGRAFIS

Batas-Batas Wilayah Kecamatan Ngablak:

1. Sebelah Utara : Kabupaten Semarang
2. Sebelah Timur : Kabupaten Boyolali
3. Sebelah Selatan : Kecamatan Pakis
4. Sebelah Barat : Kecamatan Grabag

Ketinggian Ibukota Kecamatan Ngablak dari Permukaan Laut:
1.293 m

Jarak dari Ibukota Kecamatan Ngablak ke:

1. Ibukota Kabupaten Magelang : 43 Km
2. Ibukota Kecamatan Grabag : 11 Km
3. Ibukota Kecamatan Pakis : 8 Km
4. Ibukota Kec. Getasan Kab. Semarang : 7 Km

Tabel : 1.1

**Lokasi Desa Menurut Keadaan Topografi
Keadaan Akhir 2016**

No	Desa	Puncak	Lereng	Lembah	Hampanan
(1)	(2)	(3)	(4)	(5)	(6)
1	Magersari	-	v	-	-
2	Bandungrejo	-	v	-	-
3	Tejosari	-	v	-	-
4	Genikan	-	v	-	-
5	Jogonayan	-	v	-	-
6	Ngablak	-	v	-	-
7	Sumberejo	-	v	-	-
8	Madyogondo	-	v	-	-
9	Kanigoro	-	v	-	-
10	Selomirah	-	v	-	-
11	Girirejo	-	v	-	-
12	Pandean	-	v	-	-
13	Jogoyasan	-	v	-	-
14	Pagergunung	-	v	-	-
15	Keditan	-	v	-	-
16	Seloprojo	-	v	-	-

Sumber Data : BPS Kab.Magelang

Tabel : 1.2

**Lokasi Desa Menurut Kemiringan Lahan
Keadaan Akhir 2016**

No	Desa	Landai	Sedang	Curam
		< 15 Derajat	5 - 25 Derajat	> 25 Derajat
(1)	(2)	(3)	(4)	(5)
1	Magersari	v	-	-
2	Bandungrejo	v	-	-
3	Tejosari	-	v	-
4	Genikan	-	v	-
5	Jogonayan	-	v	-
6	Ngablak	v	-	-
7	Sumberejo	v	-	-
8	Madyogondo	v	-	-
9	Kanigoro	v	-	-
10	Selomirah	v	-	-
11	Girirejo	v	-	-
12	Pandean	v	-	-
13	Jogoyasan	-	-	-
14	Pagergunung	-	v	-
15	Keditan	-	v	-
16	Seloprojo	v	-	-

Sumber Data : BPS Kab.Magelang

Tabel : 1.3

**Lokasi Desa Menurut Ketinggian DPL
Keadaan Akhir 2016**

No	Desa	<300	300-500	501-700	>700
(1)	(2)	(3)	(4)	(5)	(6)
1	Magersari	-	-	-	√
2	Bandungrejo	-	-	-	√
3	Tejosari	-	-	-	√
4	Genikan	-	-	-	√
5	Jogonayan	-	-	-	√
6	Ngablak	-	-	-	√
7	Sumberejo	-	-	-	√
8	Madyogondo	-	-	-	√
9	Kanigoro	-	-	-	√
10	Selomirah	-	-	√	
11	Girirejo	-	-	-	√
12	Pandean	-	-	-	√
13	Jogoyasan	-	-	-	√
14	Pagergunung	-	-	-	√
15	Keditan	-	-	-	√
16	Seloprojo	-	-	-	√

Sumber Data : BPS Kab.Magelang

Tabel : 1.4

**Lokasi Desa Terhadap Kawasan Hutan
Keadaan Akhir 2016**

No	Desa	Dalam Hutan	Sekitar Hutan	Di Luar Hutan
(1)	(2)	(3)	(4)	(5)
1	Magersari	-	-	v
2	Bandungrejo	-	-	v
3	Tejosari	-	-	v
4	Genikan	-	-	v
5	Jogonayan	-	-	v
6	Ngablak	-	-	v
7	Sumberejo	-	-	v
8	Madyogondo	-	-	v
9	Kanigoro	-	-	v
10	Selomirah	-	-	v
11	Girirejo	-	-	v
12	Pandean	-	-	v
13	Jogoyasan	-	-	v
14	Pagergunung	-	-	v
15	Keditan	-	-	v
16	Seloprojo	-	-	v

Sumber Data : BPS Kab.Magelang

Tabel : 1.5

**Banyanya Curah Hujan
Dirinci Menurut Bulan Tahun 2014-2016**

No	Bulan	Banyaknya Curah Hujan		
		2014	2015	2016
(1)	(2)	(4)	(5)	(6)
1	Januari	257	365	258
2	Februari	232	337	434
3	Maret	395	474	367
4	April	322	421	363
5	Mei	198	104	228
6	Juni	80	-	161
7	Juli	112	-	149
8	Agustus	11	-	-
9	September	-	-	-
10	Oktober	33	11	-
11	November	366	226	-
12	Desember	435	496	399

Sumber Data : Mantri Tani

Tabel : 1.6

**Banyanya Hari Hujan
Dirinci Menurut Bulan Tahun 2014-2016**

No	Bulan	Banyaknya Hari Hujan		
		2014	2015	2016
(1)	(2)	(4)	(5)	(6)
1	Januari	24	19	18
2	Februari	18	22	22
3	Maret	21	23	23
4	April	18	25	21
5	Mei	12	12	15
6	Juni	9	-	13
7	Juli	11	-	14
8	Agustus	1	-	-
9	September	-	-	-
10	Oktober	3	3	-
11	November	18	16	-
12	Desember	27	22	23

Sumber Data : Mantri Tani

BAB II

PEMERINTAHAN



<https://www.blanglango.id>

Tabel : 2.1

**Nama Kepala Desa dan Sekertaris Desa
Tahun 2016**

No.	Desa	Nama Kepala Desa	Nama Sekretaris Desa
1	2	3	4
1	Magersari	Muh Umar	-
2	Bandungrejo	Pujiyono	Laras Ahkir
3	Tejosari	Surame H.S	Tarno
4	Genikan	Widodo	Suharno
5	Jogonayan	Yoga Pramono	Sahono
6	Ngablak	Anny Anggraeni,S.Psi	Eko Nugroho
7	Sumberejo	Subandi	-
8	Madyogondo	Sawal S Sc	-
9	Kanigoro	Heriyanto	-
10	Selomirah	H muhidin	Sulistyo
11	Girirejo	Slamet Riyadi	-
12	Pandean	Tulis Setyoko	Wardoyo
13	Jogoyasan	Ashari S.ag	Zaenal Abidin
14	Pagergunung	Wahkrodi	Sutarno
15	Keditan	Karyadi	Sutiyo
16	Seloprojo	H Nurdi	Fatchurrohman

Sumber Data : Kantor Kecamatan Ngablak

Tabel : 2.2

**Banyaknya Dusun, RW, dan RT
Tahun 2016**

No.	Desa	Banyaknya		
		Dusun	RW	RT
1	2	3	4	5
1	Magersari	6	6	20
2	Bandungrejo	9	19	41
3	Tejosari	8	10	36
4	Genikan	3	3	7
5	Jogonayan	2	4	12
6	Ngablak	7	14	35
7	Sumberejo	6	8	18
8	Madyogondo	7	7	21
9	Kanigoro	5	5	14
10	Selomirah	6	8	23
11	Girirejo	10	13	40
12	Pandean	7	19	58
13	Jogoyasan	5	10	16
14	Pagergunung	5	8	19
15	Keditan	4	4	8
16	Seloprojo	4	5	13
Jumlah		94	143	381

Sumber Data : BPS Kab. Magelang

Tabel : 2.3

**Klasifikasi Desa
Tahun 2016**

No.	Desa	Banyaknya		
		Swadaya	Swakarya	Swa Sembada
1	2	3	4	5
1	Magersari	-	-	1
2	Bandungrejo	-	-	1
3	Tejosari	-	-	1
4	Genikan	-	-	1
5	Jogonayan	-	-	1
6	Ngablak	-	-	1
7	Sumberejo	-	-	1
8	Madyogondo	-	-	1
9	Kanigoro	-	-	1
10	Selomirah	-	-	1
11	Girirejo	-	-	1
12	Pandean	-	-	1
13	Jogoyasan	-	-	1
14	Pagergunung	-	-	1
15	Keditan	-	-	1
16	Seloprojo	-	-	1
Jumlah		-	-	16

Sumber Data : Kantor Kecamatan Ngablak

Tabel : 2.4

**Banyaknya Desa Tertinggal/Tidak tertinggal
Dirinci Menurut Desa 2016**

No.	Desa	Keadaan	
		Desa Tertinggal	Desa Tidak Tertinggal
1	2	3	4
1	Magersari	-	1
2	Bandungrejo	-	1
3	Tejosari	-	1
4	Genikan	-	1
5	Jogonayan	-	1
6	Ngablak	-	1
7	Sumberejo	-	1
8	Madyogondo	-	1
9	Kanigoro	-	1
10	Selomirah	-	1
11	Girirejo	-	1
12	Pandean	-	1
13	Jogoyasan	-	1
14	Pagergunung	-	1
15	Keditan	-	1
16	Seloprojo	-	1
Jumlah		0	16

Sumber Data : Kantor Kecamatan Ngablak

Tabel : 2.5

**Banyaknya Balai Desa dan Kantor Desa
Dirinci Menurut Desa 2016**

No.	Desa	Banyaknya	
		Balai Desa	Kantor Desa
1	2	3	4
1	Magersari	1	1
2	Bandungrejo	1	1
3	Tejosari	1	1
4	Genikan	1	1
5	Jogonayan	1	1
6	Ngablak	1	1
7	Sumberejo	1	1
8	Madyogondo	1	1
9	Kanigoro	1	1
10	Selomirah	1	1
11	Girirejo	1	1
12	Pandean	1	1
13	Jogoyasan	1	1
14	Pagergunung	1	1
15	Keditan	1	1
16	Seloprojo	1	1
Jumlah		16	16

Sumber Data : Kantor Kecamatan Ngablak

Tabel : 2.6

Banyaknya Blok Sensus 2010

No.	Desa	Banyaknya		
		Blok Sensus Biasa	Blok Sensus Persiapan	Jumlah Blok Sensus
1	2	3	4	5
1	Magersari	4	1	5
2	Bandungrejo	10	3	13
3	Tejosari	9	3	12
4	Genikan	3	3	6
5	Jogonayan	3	3	6
6	Ngablak	12	2	14
7	Sumberejo	6	4	10
8	Madyogondo	7	1	8
9	Kanigoro	6	2	8
10	Selomirah	7	2	9
11	Girirejo	13	4	17
12	Pandean	10	2	12
13	Jogoyasan	5	3	8
14	Pagergunung	4	3	7
15	Keditan	2	0	2
16	Seloprojo	4	4	8
Jumlah		105	40	145

Sumber Data : BPS Kab. Magelang

BAB III

PENDUDUK



Tabel : 3.1

**Estimasi Banyaknya Penduduk Menurut Jenis Kelamin
Dirinci Menurut Desa Akhir 2016**

No.	Desa	Penduduk		Jumlah Total Penduduk
		Laki-laki	Perempuan	
1	2	3	4	5
1	Magersari	825	818	1.643
2	Bandungrejo	1.672	1.596	3.268
3	Tejosari	1.544	1.491	3.035
4	Genikan	497	536	1.033
5	Jogonayan	505	517	1.022
6	Ngablak	2.093	2.132	4.225
7	Sumberejo	1.161	1.136	2.297
8	Madyogondo	1.394	1.292	2.686
9	Kanigoro	1.234	1.156	2.390
10	Selomirah	1.125	1.105	2.230
11	Girirejo	2.546	2.551	5.097
12	Pandean	1.907	1.944	3.851
13	Jogoyasan	901	882	1.783
14	Pagergunung	1.020	985	2.005
15	Keditan	330	372	702
16	Seloprojo	805	783	1.588
Jumlah		19.559	19.296	38.855

Sumber Data : BPS Kab. Magelang

Tabel : 3.2

**Luas Wilayah, Jumlah Penduduk
dan Kepadatan Penduduk
Dirinci Menurut Desa Akhir 2016**

No.	Desa	Luas Wilayah (Km ²)	Jumlah Penduduk	Kepadatan Penduduk
1	2	3	4	5
1	Magersari	1,42	1.643	1.157
2	Bandungrejo	3,69	3.268	886
3	Tejosari	3,54	3.035	857
4	Genikan	2,06	1.033	501
5	Jogonayan	1,68	1.022	608
6	Ngablak	3,03	4.225	1.394
7	Sumberejo	1,94	2.297	1.184
8	Madyogondo	3,13	2.686	858
9	Kanigoro	1,97	2.390	1.213
10	Selomirah	2,57	2.230	868
11	Girirejo	5,67	5.097	899
12	Pandean	4,70	3.851	819
13	Jogoyasan	1,74	1.783	1.025
14	Pagergunung	2,96	2.005	677
15	Keditan	1,66	702	423
16	Seloprojo	2,02	1.588	786
Jumlah		43,78	38.855	888

Sumber Data : BPS Kab. Magelang

Tabel : 3.3

**Estimasi Jumlah Penduduk ,Kepala keluarga
dan Rata-Rata Jiwa
Dirinci Menurut Desa Akhir 2016**

No.	Desa	Jumlah Penduduk	Jumlah Kepala Keluarga	Rata-rata Jiwa / RT
1	2	3	4	5
1	Magersari	2.571	579	4,4
2	Bandungrejo	2.776	1119	2,5
3	Tejosari	2.871	692	4,1
4	Genikan	2.674	439	6,1
5	Jogonayan	2.799	392	7,1
6	Ngablak	2.737	1254	2,2
7	Sumberejo	3.030	804	3,8
8	Madyogondo	3.039	829	3,7
9	Kanigoro	2.847	601	4,7
10	Selomirah	2.952	610	4,8
11	Girirejo	2.896	1666	1,7
12	Pandean	2.469	1310	1,9
13	Jogoyasan	1.934	611	3,2
14	Pagergunung	1.329	596	2,2
15	Keditan	875	243	3,6
16	Seloprojo	1.056	507	2,1
Jumlah		38.855	12.252	3,2

Sumber Data : BPS Kab.Magelang & PLKB

Tabel : 3.4

Sex Ratio Penduduk Dirinci Menurut Desa Akhir 2016

No.	Desa	Penduduk			Sex Ratio
		Laki-laki	Perempuan	Jumlah	
1	2	3	4	5	6
1	Magersari	1.271	1.300	2.571	98
2	Bandungrejo	1.424	1.352	2.776	105
3	Tejosari	1.456	1.415	2.871	103
4	Genikan	1.432	1.242	2.674	115
5	Jogonayan	1.524	1.275	2.799	120
6	Ngablak	1.376	1.361	2.737	101
7	Sumberejo	1.532	1.498	3.030	102
8	Madyogondo	1.587	1.452	3.039	109
9	Kanigoro	1.394	1.453	2.847	96
10	Selomirah	1.424	1.528	2.952	93
11	Girirejo	1.405	1.491	2.896	94
12	Pandean	1.225	1.244	2.469	98
13	Jogoyasan	981	953	1.934	103
14	Pagergunung	674	655	1.329	103
15	Keditan	404	471	875	86
16	Seloprojo	450	606	1.056	74
Jumlah		19.559	19.296	38.855	101

Sumber Data : BPS Kab. Magelang

Tabel : 3.5

**Estimasi Jumlah Penduduk Menurut Kelompok Umur
dan Jenis Kelamin Akhir 2016**

No	Kelompok Umur	Penduduk		
		Laki-laki	Perempuan	Jumlah
1	2	3	4	5
1	0 - 4	1.271	1.300	2.571
2	5 - 9	1.424	1.352	2.776
3	10 - 14	1.456	1.415	2.871
4	15 - 19	1.432	1.242	2.674
5	20 - 24	1.524	1.275	2.799
6	25 - 29	1.376	1.361	2.737
7	30 - 34	1.532	1.498	3.030
8	35 - 39	1.587	1.452	3.039
9	40 - 44	1.394	1.453	2.847
10	45 - 49	1.424	1.528	2.952
11	50 - 54	1.405	1.491	2.896
12	55 - 59	1.225	1.244	2.469
13	60 - 64	981	953	1.934
14	65 - 69	674	655	1.329
15	70-74	404	471	875
16	75+	450	606	1.056
Jumlah		19.559	19.296	38.855

Tabel : 3.5 Lanjutan

No.	Desa	Kelompok Umur							
		0 - 4		5 - 9		10 - 14		15 - 19	
		L	P	L	P	L	P	L	P
1	2	6	7	8	9	10	11	12	13
1	Magersari	52	55	60	58	61	60	61	52
2	Bandungrejo	108	107	122	112	125	117	122	103
3	Tejosari	101	100	113	105	114	109	114	96
4	Genikan	33	36	37	38	37	39	37	35
5	Jogonayan	33	35	37	36	39	38	37	33
6	Ngablak	136	144	153	149	155	157	153	138
7	Sumberejo	76	76	84	80	87	83	85	73
8	Madyogondo	90	87	102	91	103	95	102	83
9	Kanigoro	81	78	89	80	92	85	90	75
10	Selomirah	73	74	82	78	85	81	83	71
11	Girirejo	165	172	185	177	189	187	187	164
12	Pandean	124	131	139	136	142	143	138	125
13	Jogoyasan	59	60	65	62	67	64	66	57
14	Pagergunung	66	67	74	69	76	72	74	63
15	Keditan	21	25	24	26	24	27	24	24
16	Seloprojo	53	53	58	55	60	58	59	50
Jumlah		1.271	1.300	1.424	1.352	1.456	1.415	1.432	1.242

Tabel : 3.5 Lanjutan

No.	Desa	Kelompok Umur							
		20 - 24		25 - 29		30 - 34		35 - 39	
		L	P	L	P	L	P	L	P
1	2	14	15	16	17	18	19	20	21
1	Magersari	64	54	58	58	64	64	67	62
2	Bandungrejo	130	106	117	113	131	124	135	120
3	Tejosari	121	98	108	107	121	116	126	112
4	Genikan	38	35	35	38	39	43	40	41
5	Jogonayan	39	34	35	36	40	40	41	38
6	Ngablak	163	141	147	150	164	166	169	160
7	Sumberejo	90	75	82	80	91	88	94	85
8	Madyogondo	109	85	101	90	110	100	113	99
9	Kanigoro	97	77	87	81	96	90	100	87
10	Selomirah	87	73	79	78	88	86	92	83
11	Girirejo	199	169	179	180	199	198	207	192
12	Pandean	149	128	134	137	149	151	155	146
13	Jogoyasan	70	58	63	62	71	67	73	66
14	Pagergunung	79	65	71	70	80	76	83	74
15	Keditan	26	25	23	26	26	28	27	29
16	Seloprojo	63	52	57	55	63	61	65	58
Jumlah		1.524	1.275	1.376	1.361	1.532	1.498	1.587	1.452

Tabel : 3.5 Lanjutan

No.	Desa	Kelompok Umur							
		40 - 44		45 - 49		50 - 54		55 - 59	
		L	P	L	P	L	P	L	P
1	2	22	23	24	25	26	27	28	29
1	Magersari	59	61	60	65	60	63	52	53
2	Bandungrejo	119	120	122	126	121	123	105	103
3	Tejosari	110	112	112	118	111	115	96	96
4	Genikan	35	40	36	42	36	41	31	34
5	Jogonayan	36	39	37	41	37	40	32	33
6	Ngablak	149	161	153	169	151	164	128	137
7	Sumberejo	82	86	84	90	84	89	73	73
8	Madyogondo	99	98	101	102	98	100	87	83
9	Kanigoro	89	87	89	91	89	89	78	74
10	Selomirah	81	83	82	87	81	85	71	72
11	Girirejo	183	192	186	202	180	197	158	165
12	Pandean	135	147	139	156	137	150	120	125
13	Jogoyasan	64	66	66	70	65	70	56	57
14	Pagergunung	73	74	74	78	73	76	64	64
15	Keditan	23	28	24	29	24	28	23	24
16	Seloprojo	57	59	59	62	58	61	51	51
	Jumlah	1.394	1.453	1.424	1.528	1.405	1.491	1.225	1.244

Tabel : 3.5 Lanjutan

No.	Desa	Kelompok Umur						Jumlah Total	
		60 - 64		65 - 69		70+		L	P
		L	P	L	P	L	P		
1	2	30	31	32	33	34	35	36	37
1	Magersari	42	40	29	28	36	45	825	818
2	Bandungrejo	84	79	58	54	73	89	1.672	1.596
3	Tejosari	77	74	53	50	67	83	1.544	1.491
4	Genikan	25	26	17	18	21	30	497	536
5	Jogonayan	25	26	17	17	20	31	505	517
6	Ngablak	106	105	72	72	94	119	2.093	2.132
7	Sumberejo	58	56	40	39	51	63	1.161	1.136
8	Madyogondo	70	64	48	44	61	71	1.394	1.292
9	Kanigoro	61	57	43	40	53	65	1.234	1.156
10	Selomirah	56	55	37	38	48	61	1.125	1.105
11	Girirejo	128	126	88	87	113	143	2.546	2.551
12	Pandean	96	96	66	65	84	108	1.907	1.944
13	Jogoyasan	45	44	31	30	40	49	901	882
14	Pagergunung	52	49	36	33	45	55	1.020	985
15	Keditan	17	18	11	13	13	22	330	372
16	Seloprojo	39	38	28	27	35	43	805	783
Jumlah		981	953	674	655	854	1.077	19.559	19.296

Sumber Data : BPS Kab.Magelang

BAB IV

SOSIAL



Tabel 4.1

**Banyaknya Nikah, Talak, Cerai, dan Rujuk
Dirinci Menurut Desa 2016**

No.	Desa	Banyaknya			
		Nikah	Talak	Cerai	Rujuk
1	2	3	4	5	6
1	Magersari	14	0	1	0
2	Bandungrejo	31	0	0	0
3	Tejosari	34	0	1	0
4	Genikan	8	0	0	0
5	Jogonayan	9	0	1	0
6	Ngablak	27	0	3	0
7	Sumberejo	16	0	3	0
8	Madyogondo	23	0	1	0
9	Kanigoro	28	0	1	0
10	Selomirah	18	0	0	0
11	Girirejo	38	0	1	0
12	Pandean	26	0	2	0
13	Jogoyasan	15	0	0	0
14	Pagergunung	19	0	0	0
15	Keditan	8	0	0	0
16	Seloprojo	13	0	0	0
Jumlah		327	0	14	0

Sumber Data : KUA Kec. Ngablak

Tabel 4.2

**Banyaknya Fasilitas Pendidikan
Dirinci Menurut Desa 2016**

No.	Desa	Fasilitas Pendidikan				
		TK	SD Sederajat	SLTP Sederajat	SMU/SMK Sederajat	Akademi/PT Sederajat
1	2	3	4	5	6	7
1	Magersari	1	2	-	-	-
2	Bandungrejo	1	2	1	1	-
3	Tejosari	1	2	-	-	-
4	Genikan	1	1	-	-	-
5	Jogonayan		1	-	-	-
6	Ngablak	3	3	4	-	-
7	Sumberejo	1	3	-	-	-
8	Madyogondo	3	2	1	-	-
9	Kanigoro		3	-	-	-
10	Selomirah	1	1	-	-	-
11	Girirejo	2	2	-	-	-
12	Pandean	2	2	-	-	-
13	Jogoyasan	2	1	-	-	-
14	Pagergunung	1	2	-	-	-
15	Keditan	0	1	-	-	-
16	Seloprojo	0	3	-	-	-
Jumlah		19	31	6	1	

Tabel 4.3

**Banyaknya Puskesmas/Pustu dan Paramedis
Dirinci Menurut Desa 2016**

No.	Desa	Puskesmas/ Pustu	Paramedis		
			Dokter	Bidan	Dukun Bayi
1	2	3	4	5	6
1	Magersari	-	-	1	1
2	Bandungrejo	1	-	1	1
3	Tejosari	-	-	1	2
4	Genikan	-	-	1	-
5	Jogonayan	-	-	1	-
6	Ngablak	-	2	1	-
7	Sumberejo	-	-	1	4
8	Madyogondo	-	-	1	2
9	Kanigoro	-	-	1	-
10	Selomirah	1	-	-	1
11	Girirejo	-	-	1	1
12	Pandean	-	-	1	4
13	Jogoyasan	-	-	1	1
14	Pagergunung	1	-	1	2
15	Keditan	-	-	-	-
16	Seloprojo	-	-	1	-
Jumlah		3	2	14	19

Sumber Data : Puskesmas Kecamatan Ngablak

Tabel 4.4

**Keberadaan Fasilitas Perdagangan
Dirinci Menurut Desa 2016**

No.	Desa	Fasilitas Perdagangan	
		Kelompok Pertokoan	Pasar
1	2	3	4
1	Magersari	Tidak Ada	Tidak Ada
2	Bandungrejo	Tidak Ada	Tidak Ada
3	Tejosari	Ada	Tidak Ada
4	Genikan	Tidak Ada	Tidak Ada
5	Jogonayan	Tidak Ada	Tidak Ada
6	Ngablak	Ada	Ada
7	Sumberejo	Tidak Ada	Tidak Ada
8	Madyogondo	Tidak Ada	Tidak Ada
9	Kanigoro	Tidak Ada	Tidak Ada
10	Selomirah	Tidak Ada	Ada
11	Girirejo	Tidak Ada	Tidak Ada
12	Pandean	Tidak Ada	Tidak Ada
13	Jogoyasan	Tidak Ada	Tidak Ada
14	Pagergunung	Tidak Ada	Ada
15	Keditan	Tidak Ada	Tidak Ada
16	Seloprojo	Tidak Ada	Tidak Ada
Jumlah			

Sumber Data : BPS Kab.Magelang

Tabel 4.5

**Fasilitas Olahraga
Dirinci Menurut Desa 2016**

No.	Desa	Fasilitas Olah Raga		
		Sepak Bola	Bola Volly	Bulu Tangkis
1	2	3	4	5
1	Magersari	Tidak Ada	Ada	Tidak Ada
2	Bandungrejo	Tidak Ada	Ada	Ada
3	Tejosari	Tidak Ada	Ada	Tidak Ada
4	Genikan	Tidak Ada	Ada	Tidak Ada
5	Jogonayan	Tidak Ada	Ada	Ada
6	Ngablak	Ada	Ada	Ada
7	Sumberejo	Tidak Ada	Ada	Tidak Ada
8	Madyogondo	Tidak Ada	Ada	Ada
9	Kanigoro	Tidak Ada	Ada	Tidak Ada
10	Selomirah	Tidak Ada	Ada	Tidak Ada
11	Girirejo	Tidak Ada	Ada	Tidak Ada
12	Pandean	Tidak Ada	Ada	Tidak Ada
13	Jogoyasan	Tidak Ada	Ada	Tidak Ada
14	Pagergunung	Tidak Ada	Ada	Tidak Ada
15	Keditan	Tidak Ada	Tidak Ada	Tidak Ada
16	Seloprojo	Tidak Ada	Tidak Ada	Tidak Ada

Tabel 4.5 Lanjutan

No.	Desa	Fasilitas Olah Raga		
		Bola Basket	Tenis Lapangan	Renang
1	2	6	7	8
1	Magersari	Tidak Ada	Tidak Ada	Tidak Ada
2	Bandungrejo	Tidak Ada	Tidak Ada	Tidak Ada
3	Tejosari	Tidak Ada	Tidak Ada	Tidak Ada
4	Genikan	Tidak Ada	Tidak Ada	Tidak Ada
5	Jogonayan	Tidak Ada	Tidak Ada	Tidak Ada
6	Ngablak	Tidak Ada	Tidak Ada	Tidak Ada
7	Sumberejo	Tidak Ada	Tidak Ada	Tidak Ada
8	Madyogondo	Tidak Ada	Tidak Ada	Tidak Ada
9	Kanigoro	Tidak Ada	Tidak Ada	Tidak Ada
10	Selomirah	Tidak Ada	Tidak Ada	Tidak Ada
11	Girirejo	Tidak Ada	Tidak Ada	Tidak Ada
12	Pandean	Tidak Ada	Tidak Ada	Tidak Ada
13	Jogoyasan	Tidak Ada	Tidak Ada	Tidak Ada
14	Pagergunung	Tidak Ada	Tidak Ada	Tidak Ada
15	Keditan	Tidak Ada	Tidak Ada	Tidak Ada
16	Seloprojo	Tidak Ada	Tidak Ada	Tidak Ada

Sumber Data : BPS Kab. Magelang

Tabel : 4.6

**Banyaknya Akseptor KB
Dirinci Menurut Desa 2016**

No.	Desa	Jenis Kontrasepsi				
		PUS	IUD	Pil	Kondom	MOP
1	2	3	4	5	6	7
1	Magersari	387	55	36	0	0
2	Bandungrejo	779	87	39	0	2
3	Tejosari	687	74	44	0	0
4	Genikan	268	14	18	0	0
5	Jogonayan	239	14	40	0	0
6	Ngablak	829	55	55	0	3
7	Sumberejo	504	58	25	0	0
8	Madyogondo	559	36	72	0	0
9	Kanigoro	501	65	47	0	0
10	Selomirah	493	34	32	0	2
11	Girirejo	1.132	87	62	0	2
12	Pandean	959	62	43	0	2
13	Jogoyasan	417	38	6	0	0
14	Pagergunung	402	27	22	0	1
15	Keditan	150	20	10	0	0
16	Seloprojo	378	20	42	0	0
Jumlah		8.684	746	593	0	12

Tabel 4.6 Lanjutan

No.	Desa	Jenis Kontrasepsi			Jumlah
		MOW	Suntik	Inplan	
1	2	8	9	10	11
1	Magersari	10	110	133	344
2	Bandungrejo	31	262	259	680
3	Tejosari	134	193	163	608
4	Genikan	26	81	71	210
5	Jogonayan	8	81	72	215
6	Ngablak	31	308	223	675
7	Sumberejo	19	173	187	462
8	Madyogondo	2	149	235	494
9	Kanigoro	2	165	131	410
10	Selomirah	9	153	194	424
11	Girirejo	99	424	346	1.020
12	Pandean	166	284	319	876
13	Jogoyasan	41	89	197	371
14	Pagergunung	10	117	184	361
15	Keditan	15	43	49	137
16	Seloprojo	4	104	168	338
Jumlah		607	2.736	2.931	7.625

Sumber Data : PLKB

Tabel : 4.7

**Fasilitas Komunikasi
Dirinci Menurut Desa 2016**

No.	Desa	Fasilitas Komunikasi	
		Warnet	Kantor Pos/ Pos Pembantu
1	2	3	4
1	Magersari	Tidak Ada	Tidak Ada
2	Bandungrejo	Tidak Ada	Tidak Ada
3	Tejosari	Ada	Tidak Ada
4	Genikan	Tidak Ada	Tidak Ada
5	Jogonayan	Tidak Ada	Tidak Ada
6	Ngablak	Ada	Ada
7	Sumberejo	Tidak Ada	Tidak Ada
8	Madyogondo	Tidak Ada	Tidak Ada
9	Kanigoro	Ada	Tidak Ada
10	Selomirah	Tidak Ada	Tidak Ada
11	Girirejo	Tidak Ada	Tidak Ada
12	Pandean	Tidak Ada	Tidak Ada
13	Jogoyasan	Tidak Ada	Tidak Ada
14	Pagergunung	Ada	Tidak Ada
15	Keditan	Tidak Ada	Tidak Ada
16	Seloprojo	Tidak Ada	Tidak Ada

Sumber Data : Kec.Ngablak

BAB V

PERTANIAN



Tabel : 5.1

**Luas Tanam Bersih, Puso dan Panen Padi per Bulan
2016**

No	Bulan	Luas Tanam Bersih	Luas Puso/Rusak	Luas Panen
(1)	(2)	(3)	(4)	(5)
1	Januari	9,7	-	1,9
2	Februari	0,0	-	40,5
3	Maret	0,0	-	58,8
4	April	0,0	-	3,9
5	Mei	1,9	-	1,9
6	Juni	40,5	-	0,0
7	Juli	58,8	-	2,9
8	Agustus	3,9	-	7,7
9	September	1,9	-	34,7
10	Oktober	1,9	-	0,0
11	November	1,0	-	1,0
12	Desember	7,7	-	4,8
JUMLAH		127	-	158

Sumber Data : Dinas pertanian Kabupaten Magelang

Tabel : 5.2

**Luas Tanam Bersih, Puso dan Panen Jagung per Bulan
2016**

No	Bulan	Luas Tanam Bersih	Luas Puso/Rusak	Luas Panen
(1)	(2)	(3)	(4)	(5)
1	Januari	0,0	8,0	22,0
2	Februari	4,0	0,0	12,0
3	Maret	5,0	2,0	65,0
4	April	2,0	0,0	23,0
5	Mei	5,0	0,0	0,0
6	Juni	2,0	0,0	4,0
7	Juli	2,0	0,0	5,0
8	Agustus	130,7	0,0	2,0
9	September	10,8	0,0	5,0
10	Oktober	24,8	0,0	0,0
11	November	28,0	0,0	2,0
12	Desember	30,0	0,0	132,7
JUMLAH		244	10	273

Sumber Data : Dinas pertanian Kabupaten Magelang

Tabel : 5.3

**Luas Tanam Bersih, Puso dan Panen Kacang Tanah per Bulan
2016**

No	Bulan	Luas Tanam Bersih	Luas Puso/Rusak	Luas Panen
(1)	(2)	(3)	(4)	(5)
1	Januari	-	-	-
2	Februari	-	-	-
3	Maret	-	-	-
4	April	-	-	-
5	Mei	-	-	-
6	Juni	-	-	-
7	Juli	-	-	-
8	Agustus	-	-	-
9	September	-	-	-
10	Oktober	-	-	-
11	November	-	-	-
12	Desember	-	-	-
JUMLAH		-	-	-

Sumber Data : Dinas pertanian Kabupaten Magelang

Tabel : 5.4

**Luas Tanam Bersih, Puso dan Panen Ubi Kayu per Bulan
2016**

No	Bulan	Luas Tanam Bersih	Luas Puso/Rusak	Luas Panen
(1)	(2)	(3)	(4)	(5)
1	Januari	2,9	-	16,6
2	Februari	4,0	-	3,0
3	Maret	1,0	-	3,0
4	April	3,9	-	7,0
5	Mei	1,0	-	0,0
6	Juni	2,0	-	0,0
7	Juli	1,0	-	1,0
8	Agustus	1,0	-	2,0
9	September	4,0	-	3,0
10	Oktober	0,0	-	11,8
11	November	4,0	-	1,9
12	Desember	7,9	-	2,0
JUMLAH		33	-	51

Sumber Data : Dinas pertanian Kabupaten Magelang

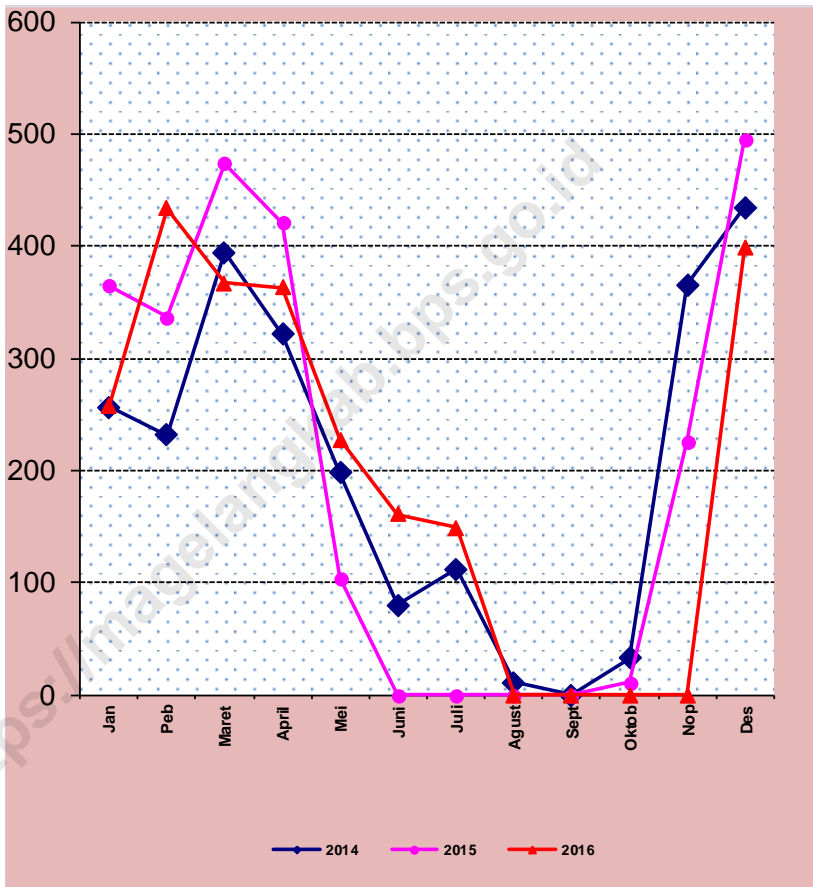
Tabel : 5.5

**Luas Tanam Bersih, Puso dan Panen Ubi Jalar per Bulan
2016**

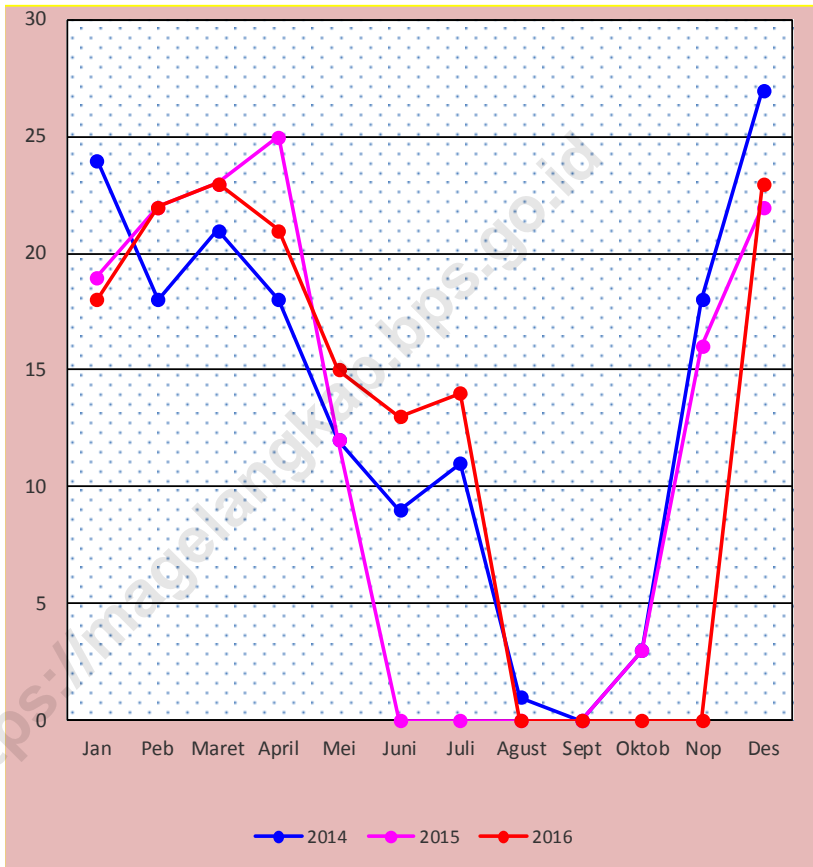
No	Bulan	Luas Tanam Bersih	Luas Puso/Rusak	Luas Panen
(1)	(2)	(3)	(4)	(5)
1	Januari	2,9	-	4,9
2	Februari	2,0	-	1,0
3	Maret	2,0	-	2,0
4	April	1,0	-	1,0
5	Mei	0,0	-	6,0
6	Juni	0,0	-	3,9
7	Juli	0,0	-	0,0
8	Agustus	4,8	-	0,0
9	September	2,0	-	0,0
10	Oktober	1,0	-	1,0
11	November	0,0	-	4,9
12	Desember	2,0	-	1,0
JUMLAH		18	-	26

Sumber Data : Dinas pertanian Kabupaten Magelang

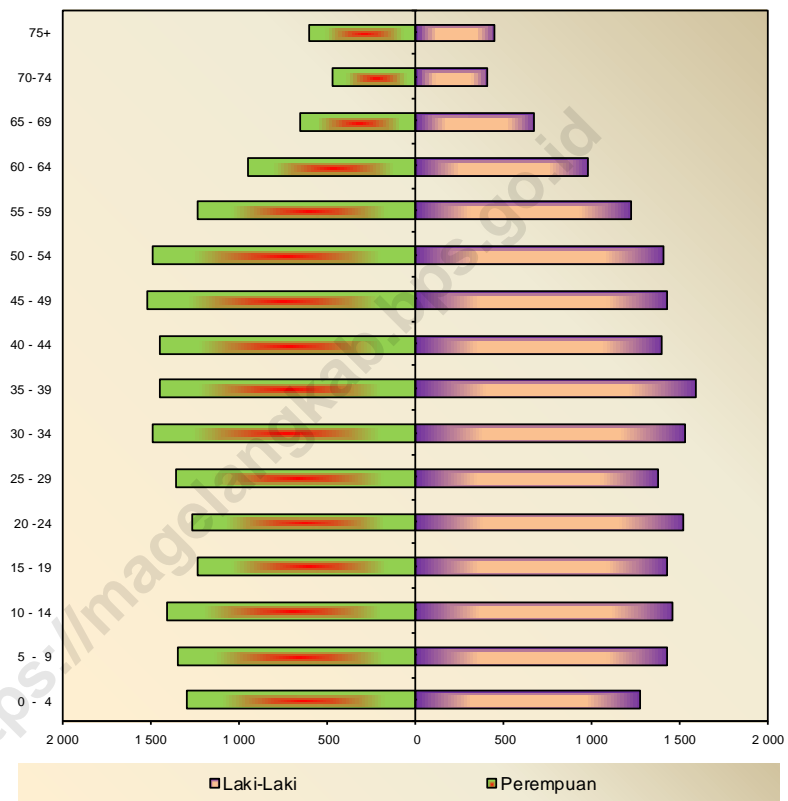
Grafik 1
Banyaknya Curah Hujan



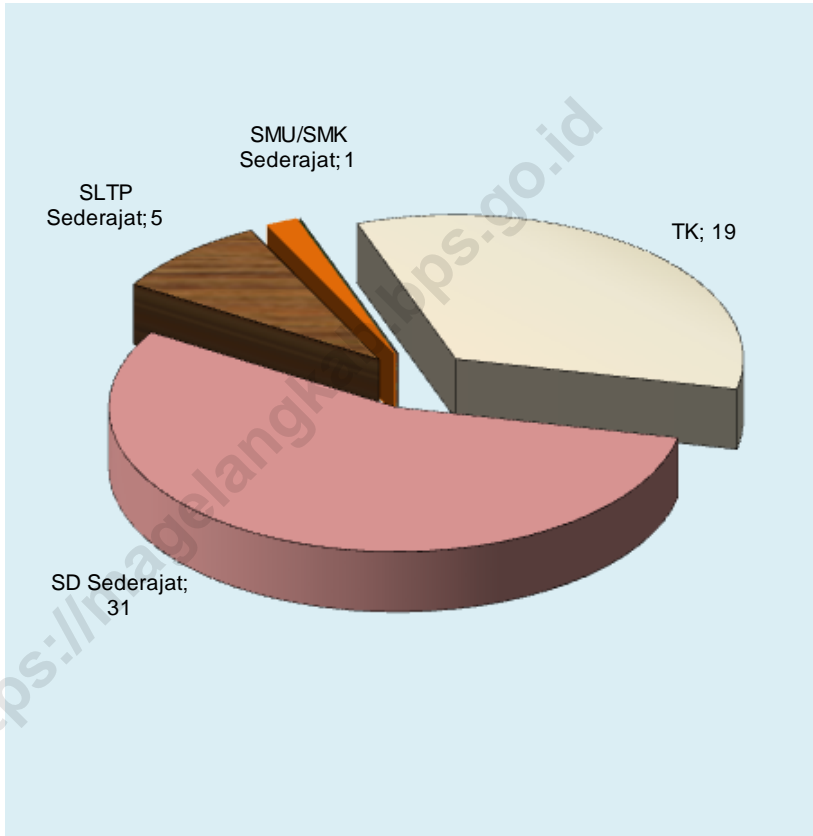
Grafik 2
Banyaknya Hari Hujan



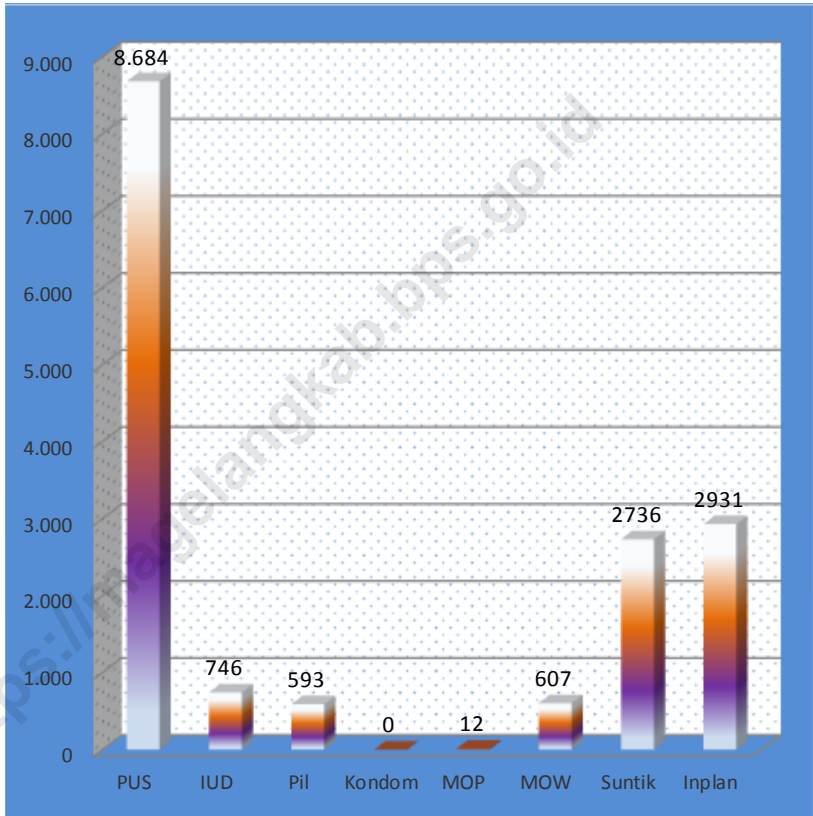
Grafik 3
Banyaknya Penduduk Menurut Kelompok Umur
Tahun 2016



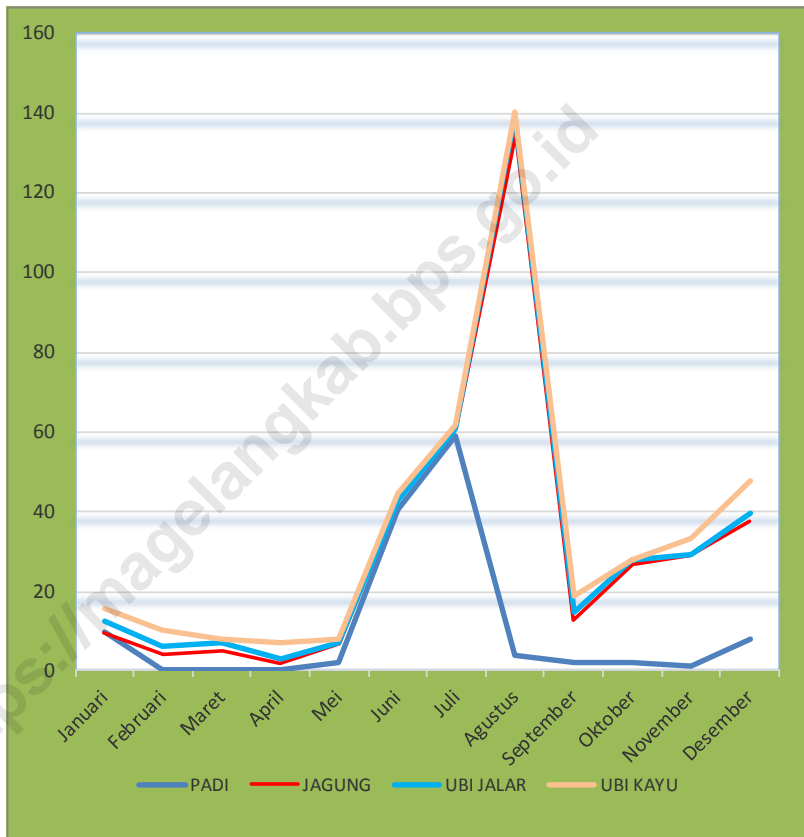
Grafik 4
Banyaknya Fasilitas Pendidikan Tahun 2016



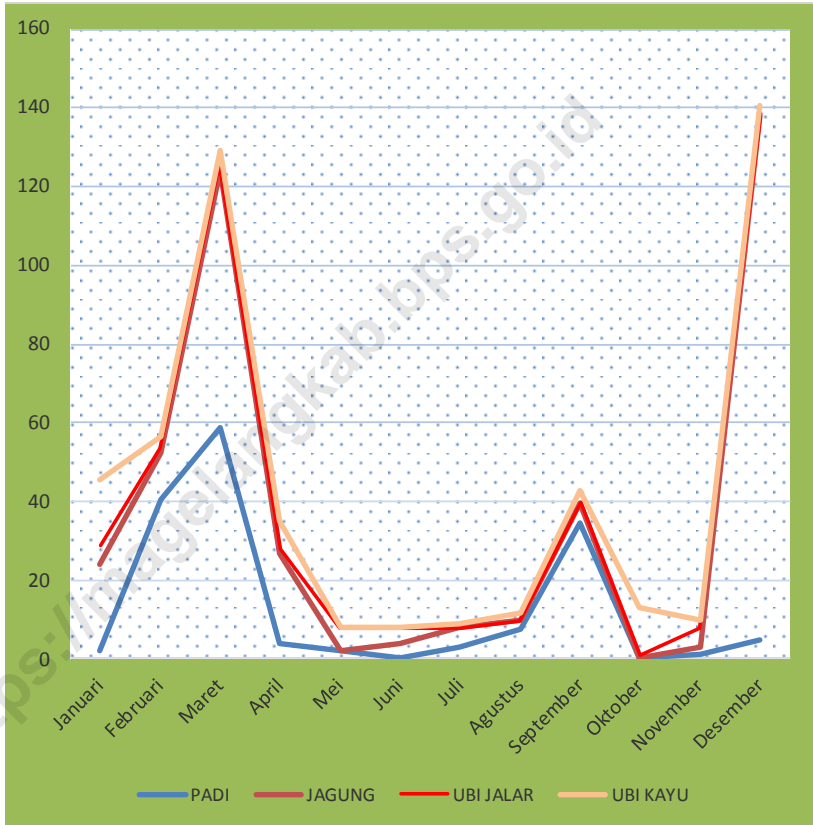
Grafik 5
Banyaknya Akseptor KB Tahun 2016



Grafik 6
Luas Tanam Komoditi Padi, Jagung, Ubi Jalar, dan Ubi Kayu
Tahun 2016



Grafik 7
Luas Panen Komoditi Padi, Jagung, Ubi Jalar, dan Ubi Kayu
Tahun 2016



<https://magelangkab.bps.go.id>

DATA

MENCERDASKAN BANGSA



BADAN PUSAT STATISTIK KABUPATEN MAGELANG
Jl. Soekarno - Hatta No.4 Telp./Fax. (0293) 788143, Kota Mungkid 56511
E-Mail : bps3308@bps.go.id, Homepage <http://magelangkab.bps.go.id/>

