



Katalog BPS : 1102001.33.11.070

KECAMATAN POLOKARTO DALAM ANGKA 2009/2010



**BADAN PUSAT STATISTIK
KABUPATEN SUKOHARJO**

S A M B U T A N CAMAT POLOKARTO KABUPATEN SUKOHARJO

Dalam era globalisasi di segala bidang, kita diharapkan dapat lebih meningkatkan kualitas dan memacu pelaksanaan pembangunan di segala bidang. Maka kita perlu meningkatkan koordinasi yang mantap dan terpadu mulai dari awal perencanaan dan pelaksanaan pembangunan, agar dapat dicapai hasil yang optimal.

Untuk itu perlu adanya data yang akurat dan informasi yang luas guna menunjang semua kegiatan baik dibidang pemerintahan, pembangunan maupun kemasyarakatan.

Seraya mengucapkan puji syukur kehadirat Tuhan Yang Maha Esa, saya menyambut dengan baik penerbitan buku "**KECAMATAN POLOKARTO DALAM ANGKA TAHUN 2009**" yang telah disusun oleh Koordinator Statistik Kecamatan. Dari buku ini akan diketahui gambaran dan informasi tentang keadaan Kecamatan Polokarto dalam bentuk angka selama tahun 2009.

Mudah-mudahan buku ini bermanfaat bagi para pemikir, perencana, pelaksana, pengambil keputusan dan bagi pihak lain yang membutuhkan dengan mengingat motto :

" Data itu sulit dan mahal tetapi lebih sulit dan mahal membangun tanpa data ".

Semoga Tuhan Yang Maha Esa senantiasa menyertai kita bersama, dalam upaya mensukseskan pembangunan Kecamatan Polokarto Kabupaten Sukoharjo.

Polokarto, Nopember 2010
A.n. CAMAT POLOKARTO
SEKRETARIS KECAMATAN

SUTARYANTO, SH
NIP. 196010311990031003

KATA PENGANTAR

Dengan semakin luas dan kompleksnya pembangunan yang dilaksanakan di berbagai bidang/sector, maka semakin dirasakan kebutuhan akan data statistik yang tepat waktu, dapat dipertanggungjawabkan dan netral khususnya bagi perencanaan dan pengambil keputusan.

Buku “KECAMATAN POLOKARTO DALAM ANGKA TAHUN 2009” ini merupakan publikasi tahunan yang dihimpun secara langsung maupun tidak langsung yang isinya mencakup berbagai macam data dan informasi dari hasil administrasi dinas/instansi/Lembaga Kemasyarakatan dan Perusahaan/Industri yang terdapat di Kecamatan Polokarto Kabupaten Sukoharjo.

Berhasilnya usaha penerbitan ini adalah berkat peran serta dan kerjasama yang baik antara Kantor Dinas / Lembaga Pemerintahan dan Swasta di Kecamatan Polokarto dengan Badan Pusat Statistik Kabupaten Sukoharjo melalui Koordinator Statistik Kecamatan Polokarto.

Dalam kesempatan ini tidak lupa kami sampaikan terima kasih kepada Yth Bapak :

1. Camat Polokarto Kabupaten Sukoharjo.
2. Kepala Kantor, Dinas/Lembaga Pemerintahan dan Swasta lainnya di Kecamatan Polokarto yang telah banyak membantu kami sehingga pembuatan buku ini bisa terwujud.

Akhirnya kritik dan saran dari berbagai pihak untuk perbaikan buku ini sangat kami hargai dan semoga penyajian data ini dapat membantu memenuhi kebutuhan bagi semua pihak yang memerlukan.

Polokarto, Nopember 2010

Koordinator Statistik Kecamatan
KECAMATAN POLOKARTO

TULUS MARGONO

NIP. 198104052010011009

Data Mencerdaskan Bangsa

Sadar Statistik

Penyelenggara

Sadar untuk menggunakan teknik Statistik yang tepat guna menyajikan Data Statistik yang diperlukan konsumen secara tepat waktu, akurat dan mudah dipahami.

Responden

Sadar untuk memberikan jawaban apa adanya sesuai dengan kenyataan tanpa ragu-ragu

Pengguna

Sadar untuk memahami metode, konsep dan definisi serta memanfaatkan Data Statistik secara optimal.

Daftar Isi

	Halaman
Sampul Dalam	i
Sambutan Camat	ii
Kata Pengantar	iii
Sadar Statistik	iv
Daftar Isi	v
Daftar Grafik	ix
Peta Kecamatan	x
I LETAK GEOGRAFI	
Ulasan	2
Letak Geografi Kecamatan	3
1.1 Jarak Desa Ke Ibukota Kecamatan dan Luas Wilayah menurut Desa Tahun 2009	4
1.2 Luas Wilayah dan Prosentase Tanah per Desa Tahun 2009 (Ha) ..	5
1.3 Luas Penggunaan Lahan menurut Desa Tahun 2009	6
1.4 Luas Wilayah Menurut Jenis Penggunaan Tanah per Desa Tahun 2009 (Ha)	7
1.5 Banyaknya Hari Hujan menurut Bulan Tahun 2008 dan 2009 (Dalam Hari)	8
1.6 Banyaknya Curah Hujan menurut Bulan Tahun 2008 dan 2009 (dalam mm)	9
1.7 Rata – Rata Curah Hujan menurut Bulan Tahun 2008 dan 2009 (dalam mm)	10
II PEMERINTAHAN	
Ulasan	13
2.1 Banyaknya Aparat Kecamatan Menurut Seksi dan Pendidikan Tahun 2009	14
2.2 Banyaknya Pamong Desa, Kebayanan, dan Dukuh dirinci menurut Desa Tahun 2009	15

2.3	Pembagian Wilayah Administrasi Pemerintahan dirinci menurut Desa Tahun 2009	16
2.4	Klasifikasi Desa dirinci menurut Desa Tahun 2009	17
2.5	Banyaknya Permohonan KTP dan KK dirinci menurut Bulan tahun 2009	18

III. PENDUDUK

	Ulasan	22
3.1	Luas, Jumlah Penduduk & Kepadatan Penduduk dirinci menurut Desa Tahun 2009	23
3.2	Jumlah Penduduk menurut Jenis Kelamin dan Sex Ratio dirinci menurut Desa Tahun 2009	24
3.3	Jumlah Penduduk Menurut Kewarganegaraan dirinci menurut Desa Tahun 2009	25
3.4	Jumlah Penduduk Rata-Rata per Rumah Tangga dirinci menurut Desa Tahun 2009	26
3.5	Jumlah Kelahiran & Angka kelahiran Kasar (CBR) menurut Desa Tahun 2009	27
3.6	Jumlah Kematian & Angka Kematian Kasar (CDR) menurut Desa Tahun 2009	28
3.7	Jumlah Penduduk Yang Datang dan Pindah menurut Desa Tahun 2009	29
3.8	Banyaknya Penduduk menurut Jenis Kelamin dan Kelompok Umur Tahun 2009	30
3.9	Jumlah Peserta KB menurut Alat KB yang Dipakai dirinci menurut Desa Tahun 2009	31
3.9	Lanjutan	32
3.10	Jumlah Pasangan Usia Subur (PUS) menurut Umur dirinci Per Desa Tahun 2009	33
3.11	Jumlah PUS menurut Partisipasi Peserta KB dirinci Per Desa Tahun 2009	34
3.12	Jumlah PUS Peserta KB menurut Jalur Pelayanan dirinci Per Desa Tahun 2009	35
3.13	Jumlah PUS Bukan Peserta KB menurut Kehamilannya dirinci Per Desa Tahun 2009	36
3.14	Jumlah Keluarga menurut Pentahapan Keluarga Sejahtera dirinci per Desa Tahun 2009	37
3.14	Lanjutan	38

IV. SOSIAL

	Ulasan	44
4.1	Jumlah Sekolah menurut Jenis Sekolah menurut Desa Tahun 2009	45
4.1	Lanjutan	46
4.2	Jumlah Sekolah Agama Islam dirinci menurut Desa Tahun 2009 ...	47
4.3	Banyaknya Murid TK Desa dirinci menurut Desa Tahun 2009	48
4.4	Banyaknya Murid SD Negeri dirinci menurut Desa Tahun 2009 ...	49
4.5	Banyaknya Guru SD Negeri dirinci menurut Desa Tahun 2009.....	50
4.6	Jumlah Sarana Kesehatan menurut Desa Tahun 2009	51
4.7	Jumlah Tenaga Kesehatan menurut Desa Tahun 2009	52
4.8	Jumlah Penderita Cacat dirinci menurut Desa Tahun 2009	53
4.9	Jumlah Pemeluk Agama menurut Desa Tahun 2009	54
4.9	Lanjutan	55
4.10	Jumlah Tempat Ibadah menurut Desa Tahun 2009	56
4.11	Banyaknya Kejadian Nikah, Talak, Cerai, Rujuk dirinci menurut Desa Tahun 2009.....	57
4.12	Banyaknya Penerimaan dan Penyaluran Zakat Fitrah dirinci menurut Desa Tahun 2009	58
4.12	Lanjutan	59
4.13	Banyaknya Hewan dan Penerima Daging Kurban dirinci menurut Desa Tahun 2009	60
4.13	Lanjutan	61
4.14	Jumlah Tanah Wakaf dan Sertifikasi menurut Desa Tahun 2009	62
4.15	Jumlah Sarana Perekonomian dirinci menurut Desa Tahun 2009	63
4.15	Lanjutan	64

V. PERTANIAN

	Ulasan	68
5.1	Luas Tanah Sawah dengan Jenis Irigasi menurut Desa Tahun 2009	69
5.2	Luas Panen dan Produksi Padi Sawah dan Padi Ladang menurut Desa Tahun 2009	70
5.3	Luas Panen dan Produksi Jagung, Kacang Tanah dan Kedelai menurut Desa Tahun 2009	71

5.4	Luas Panen dan Produksi Ubi Kayu, Ubi Jalar dan Kacang Hijau menurut Desa Tahun 2009	72
5.5	Jumlah Ternak dirinci menurut Desa Tahun 2009	73
5.5	Lanjutan	74
5.6	Jumlah Ternak Unggas dirinci menurut Desa Tahun 2009	75

VI. PERHUBUNGAN

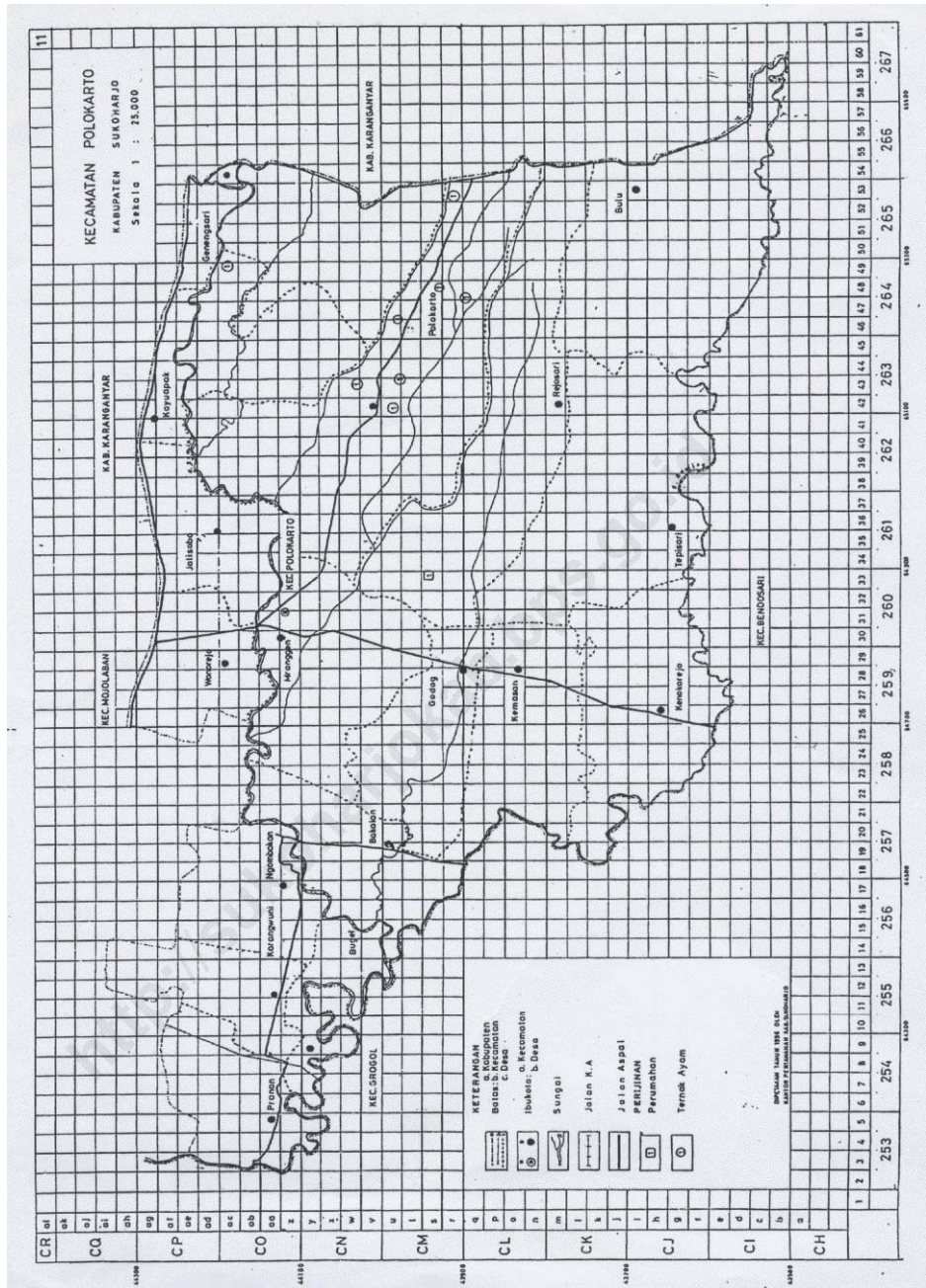
	Ulasan	79
6.1	Jumlah Panjang Jalan menurut Desa Tahun 2009	80
6.2	Jumlah Alat Komunikasi Menurut desa Tahun 2009	81

VII. PRODUK DOMESTIK REGIONAL BRUTO

	Ulasan	84
7.1	PDRB Kecamatan Polokarto menurut Lapangan Usaha Atas Dasar Harga Berlaku Tahun 2007-2008 (Jutaan Rupiah).....	85
7.2	PDRB Kecamatan Polokarto menurut Lapangan Usaha Atas Dasar Harga Konstan Tahun 2007-2008 (Jutaan Rupiah).....	86
7.3	Distribusi Prosentase PDRB Kecamatan Polokarto menurut Lapangan Usaha Atas Dasar Harga Berlaku Tahun 2007-2008	87
7.4	Distribusi Prosentase PDRB Kecamatan Polokarto menurut Lapangan Usaha Atas Dasar Harga Konstan Tahun 2007-2008.....	88
7.5	Laju Pertumbuhan Ekonomi Kecamatan Polokarto Menurut Lapangan Usaha tahun 2008	89

DAFTAR GRAFIK

1	Luas Wilayah menurut Penggunaan di Kecamatan Polokarto Tahun 2009.....	11
2.1.	Banyaknya Pamong, Rukun Tetangga dan Rukun Warga di Kecamatan Polokarto Tahun 2009	19
2.2	Tingkat Pendidikan Aparat Pemerintahan di Kecamatan Polokarto Tahun 2009	20
3.1	Piramida Penduduk Kecamatan Polokarto Tahun 2009	39
3.2	Banyaknya kejadian Lahir dan Mati menurut Jenis Kelamin di Kecamatan Polokarto Tahun 2009	40
3.3	Banyaknya kejadian Datang dan Pindah di Kecamatan Polokarto Tahun 2008 dan 2009	41
3.4	Banyaknya Keluarga menurut Tahapan Keluarga di Kecamatan Polokarto Tahun 2009	42
4.1.	Banyaknya Sekolah di Kecamatan Polokarto Tahun 2009.....	65
4.2	Banyaknya Penderita Cacat menurut Jenis Cacat di Kecamatan Polokarto Tahun 2009	66
5.1	Prosentase Penggunaan Lahan sawah menurut Jenis Irigasi di Kecamatan Polokarto Tahun 2009	76
5.2	Produksi Padi, Jagung dan Kedelai di Kecamatan Polokarto Tahun 2009 (Ton)	77
6.1	Panjang Jalan menurut Status Jalan di Kecamatan Polokarto Tahun 2009.....	82
7.1	Distribusi Prosentase PDRB Kecamatan Polokarto menurut Lapangan Usaha Atas Dasar Harga Berlaku Tahun 2008.....	90
7.2	Distribusi Prosentase PDRB Kecamatan Polokarto menurut Lapangan Usaha Atas Dasar Harga Konstan Tahun 2008.....	91



Kecamatan Polokarto Dalam Angka 2009/2010

BAB I

LUAS PENGGUNAAN LAHAN

Secara keseluruhan luas wilayah Kecamatan Polokarto adalah 6.218 Ha atau sekitar 13,32 % dari luas wilayah kabupaten Sukoharjo. Desa Polokarto merupakan desa yang terluas wilayahnya yaitu 824 Ha (13,25%) sedangkan yang terkecil luasnya adalah desa Bugel sebesar 154 Ha (2,48%).

Dari Tabel 1.3 dapat diketahui lahan tersebut berupa lahan sawah 41,43 % atau seluas 2.576 Ha dari wilayah keseluruhan dan lahan bukan sawah sebesar 58,57 %.

Lahan bukan sawah terdiri dari lahan tegal sebesar 613 Ha atau 9,86 % dari luas keseluruhan, pekarangan 1.746 Ha atau 28,08 % dan lainnya 20,63 %.

LETAK GEOGRAFI

Kecamatan **POLOKARTO** terletak di dataran tinggi, dengan tinggi 96 m diatas permukaan laut.

Jarak dari Barat ke Timur \pm 20,0 Km,

Jarak dari Utara ke Selatan \pm 8,0 Km,

Jarak dari Ibukota Kecamatan ke Ibukota Kabupaten Sukoharjo \pm 9 Km.

Batas - batas Kecamatan :

Sebelah Utara : Kecamatan Mojolaban

Sebelah Timur : Kabupaten Karanganyar

Sebelah Selatan : Kecamatan Bendosari

Sebelah Barat : Kecamatan Grogol

Keadaan Iklim

Banyaknya hari hujan dalam 1 (satu) tahun ada 95 hari dengan dengan rata - rata Curah Hujan dalam 1 (satu) tahun 198 mm.

Tabel 1.1

JARAK DESA KE IBUKOTA KECAMATAN DAN LUAS WILAYAH
MENURUT DESA TAHUN 2009

No	Desa	Jarak dari Desa ke Kecamatan (Km)	Luas (Ha)
(1)	(2)	(3)	(4)
1	Pranan	10.00	194
2	Bugel	9.00	154
3	Karangwuni	8.00	170
4	Ngombakan	7.00	185
5	Bakalan	5.00	305
6	Godog	4.00	295
7	Kemasan	4.00	335
8	Kenokorejo	5.00	382
9	Tepisari	6.00	616
10	Bulu	8.00	501
11	Rejosari	7.00	612
12	Polokarto	3.00	824
13	Mranggen	1.00	442
14	Wonorejo	1.00	226
15	Jatisobo	3.00	220
16	Kayuapak	5.00	324
17	Genengsari	8.00	433
J U M L A H			6 218

Sumber Data : Monografi Desa

Tabel 1.2
 LUAS WILAYAH DAN PROSENTASE
 MENURUT PER DESA TAHUN 2009 (Ha)

No	Desa	Luas	%
(1)	(2)	(3)	(4)
1	Pranan	194	3.12
2	Bugel	154	2.48
3	Karangwuni	170	2.73
4	Ngombakan	185	2.98
5	Bakalan	305	4.91
6	Godog	295	4.74
7	Kemasan	335	5.39
8	Kenokorejo	382	6.14
9	Tepisari	616	9.91
10	Bulu	501	8.06
11	Rejosari	612	9.84
12	Polokarto	824	13.25
13	Mranggen	442	7.11
14	Wonorejo	226	3.63
15	Jatisobo	220	3.54
16	Kayuapak	324	5.21
17	Genengsari	433	6.96
J U M L A H		6 218	100.00
2008		6 218	100.00

Sumber Data : Cabang Dinas Pertanian Kecamatan

Tabel 1.3
 LUAS PENGGUNAAN LAHAN
 MENURUT DESA TAHUN 2009 (Ha)

No	Desa	LAHAN SAWAH	BUKAN LAHAN SAWAH	JUMLAH
(1)	(2)	(3)	(4)	(5)
1	Pranan	135	59	194
2	Bugel	97	57	154
3	Karangwuni	119	51	170
4	Ngombakan	119	66	185
5	Bakalan	219	86	305
6	Godog	190	105	295
7	Kemasan	211	124	335
8	Kenokorejo	192	190	382
9	Tepisari	148	468	616
10	Bulu	97	404	501
11	Rejosari	99	513	612
12	Polokarto	181	643	824
13	Mranggen	286	156	442
14	Wonorejo	146	80	226
15	Jatisobo	140	80	220
16	Kayuapak	70	254	324
17	Genengsari	127	306	433
J U M L A H		2 576	3 642	6 218
2008		2 576	3 642	6 218

Sumber Data : Cabang Dinas Pertanian Kecamatan

Tabel 1.4
 LUAS WILAYAH MENURUT JENIS PENGGUNAAN TANAH
 PER DESA TAHUN 2009 (Ha)

No	Desa	Tanah Sawah	Tanah Tegal	Pekarangan	Hutan Negara	Lainnya	Jumlah
(1)	(2)	(3)	(4)	(5)	(6)	(7)	(8)
1	Pranan	135	0	54	0	5	194
2	Bugel	97	0	53	0	4	154
3	Karangwuni	119	0	48	0	3	170
4	Ngombakan	119	0	60	0	6	185
5	Bakalan	219	0	79	0	7	305
6	Godog	190	0	63	0	42	295
7	Kemasan	211	5	117	0	2	335
8	Kenokorejo	192	31	123	0	36	382
9	Tepisari	148	37	208	0	223	616
10	Bulu	97	204	159	0	41	501
11	Rejosari	99	119	112	0	282	612
12	Polokarto	181	131	255	0	257	824
13	Mranggen	286	26	123	0	7	442
14	Wonorejo	146	6	70	0	4	226
15	Jatisobo	140	0	65	0	15	220
16	Kayuapak	70	13	60	0	181	324
17	Genengsari	127	41	97	0	168	433
J U M L A H		2 576	613	1 746	0	1 283	6 218
2008		2 576	613	1 746	0	1 283	6 218

Sumber Data : Cabang Dinas Pertanian Kecamatan

Tabel 1.5
BANYAKNYA HARI HUJAN MENURUT BULAN
TAHUN 2008 DAN 2009 (Dalam Hari)

No	Bulan	2008	2009
(1)	(2)	(3)	(4)
1	Januari	10	19
2	Pebruari	18	15
3	Maret	22	12
4	April	6	10
5	Mei	3	9
6	Juni	0	3
7	Juli	0	2
8	Agustus	2	0
9	September	0	0
10	Oktober	17	8
11	Nopember	15	11
12	Desember	11	6
Jumlah		104	95

Sumber Data : Cabang Dinas Pertanian Kecamatan

Tabel 1.6
 BANYAKNYA CURAH HUJAN MENURUT BULAN
 TAHUN 2008 DAN 2009 (Dalam mm)

No	Bulan	2008	2009
(1)	(2)	(3)	(4)
1	Januari	64	425
2	Pebruari	265	318
3	Maret	344	219
4	April	125	149
5	Mei	81	204
6	Juni	0	31
7	Juli	0	2
8	Agustus	12	0
9	September	0	0
10	Oktober	228	122
11	Nopember	439	169
12	Desember	208	139
Rata - rata		196	198

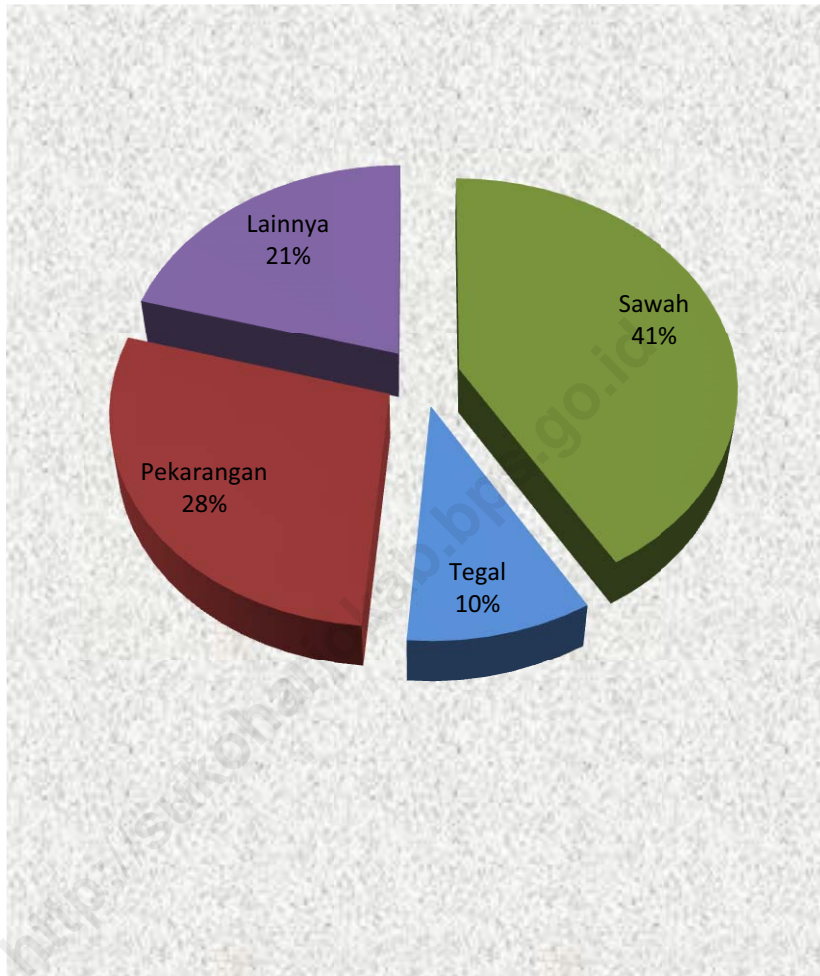
Sumber Data : Cabang Dinas Pertanian Kecamatan

Tabel 1.7
 RATA - RATA CURAH HUJAN MENURUT BULAN
 TAHUN 2008 DAN 2009 (Dalam mm)

No	Bulan	2008	2009
(1)	(2)	(3)	(4)
1	Januari	6	22
2	Pebruari	15	21
3	Maret	16	18
4	April	21	15
5	Mei	27	23
6	Juni	0	10
7	Juli	0	1
8	Agustus	6	0
9	September	0	0
10	Oktober	13	15
11	Nopember	29	15
12	Desember	19	23
Rata - Rata Kec		17	19

Sumber Data : Cabang Dinas Pertanian Kecamatan

Grafik 1
Luas Wilayah menurut Penggunaan
di Kecamatan Polokarto Tahun 2009



BAB II

PEMERINTAHAN

Kecamatan Polokarto terbagi dalam 17 Desa, wilayah tersebut terdiri dari 53 dusun, 124 RW (Rukun Warga) dan 370 RT (Rukun Tetangga). Menurut klasifikasinya semua Desa di Kecamatan Polokarto termasuk Desa Swakarya.

Dalam pelaksanaan pemerintahan di Kecamatan Polokarto, jumlah aparat kecamatan ada 5 orang, sedangkan aparat desa ada 171 orang.

Pada saat sekarang ini kesadaran masyarakat untuk memiliki Kartu Tanda Penduduk dan Kartu Keluarga semakin membaik. Dalam 1 tahun terakhir terdapat 16.618 pencari KTP dan 5.203 yang membuat KK.

Tabel 2.1
BANYAKNYA APARAT KECAMATAN
DIRINCI MENURUT SEKSI DAN PENDIDIKAN TAHUN 2009

No	SEKSI	Tingkat Pendidikan				JUMLAH
		S1 +	D III	SMA	SMP	
(1)	(2)					(4)
1	Camat	1	0	0	0	1
2	Sekretariat	0	0	0	0	0
3	Sie Pelayanan Umum	0	0	0	0	0
4	Sie Pemerintahan	1	0	0	0	1
5	Sie P M D	1	0	0	0	1
6	Sie Kesos	0	0	1	0	1
7	Sie Trantib	1	0	0	0	1
J U M L A H		4	0	1	0	5
2008		5	0	4	0	9

Sumber Data : Sekretariat Kecamatan

Tabel 2.2
BANYAKNYA PAMONG DESA, KEBAYANAN DAN DUKUH
DIRINCI MENURUT DESA TAHUN 2009

No	Desa	Kepala Desa/ Lurah	Sekretaris Desa/Carik	Kaur/Kasie	Kadus / Bayan
(1)	(2)	(3)	(4)	(5)	(6)
1	Pranan	1	1	4	3
2	Bugel	1	1	6	3
3	Karangwuni	1	1	5	2
4	Ngombakan	1	1	5	2
5	Bakalan	1	1	5	3
6	Godog	1	1	5	3
7	Kemasan	1	0	5	3
8	Kenokorejo	1	1	5	3
9	Tepisari	1	1	6	4
10	Bulu	1	1	5	3
11	Rejosari	1	1	5	4
12	Polokarto	1	1	5	4
13	Mranggen	1	1	5	4
14	Wonorejo	1	1	4	2
15	Jatisobo	1	1	5	3
16	Kayuapak	1	1	4	3
17	Genengsari	1	1	6	4
J U M L A H		17	16	85	53
2008		17	16	92	53

Sumber Data : Seksi Pemerintahan Kecamatan

Tabel 2.3
PEMBAGIAN WILAYAH ADMINISTRASI PEMERINTAHAN
DIRINCI MENURUT DESA TAHUN 2009

No	Desa	Dusun/ Lingkungan	Rukun Warga	Rukun Tetangga
(1)	(2)	(3)	(4)	(5)
1	Pranan	3	4	16
2	Bugel	3	7	20
3	Karangwuni	2	4	11
4	Ngombakan	2	6	14
5	Bakalan	3	9	32
6	Godog	3	7	21
7	Kemasan	3	8	19
8	Kenokorejo	3	8	21
9	Tepisari	4	9	20
10	Bulu	3	6	14
11	Rejosari	4	8	21
12	Polokarto	4	13	29
13	Mranggen	4	11	42
14	Wonorejo	2	6	29
15	Jatisobo	3	7	19
16	Kayuapak	3	6	18
17	Genengsari	4	5	24
J U M L A H		53	124	370
2008		53	124	371

Sumber Data : Seksi Pemerintahan Kecamatan

Tabel 2.4
 KLASIFIKASI DESA
 DIRINCI MENURUT DESA TAHUN 2009

No	Desa	SWADAYA	SWAKARYA	SWASEMBADA
(1)	(2)	(3)	(4)	(5)
1	Pranan	0	1	0
2	Bugel	0	1	0
3	Karangwuni	0	1	0
4	Ngombakan	0	1	0
5	Bakalan	0	1	0
6	Godog	0	1	0
7	Kemasan	0	1	0
8	Kenokorejo	0	1	0
9	Tepisari	0	1	0
10	Bulu	0	1	0
11	Rejosari	0	1	0
12	Polokarto	0	1	0
13	Mranggen	0	1	0
14	Wonorejo	0	1	0
15	Jatisobo	0	1	0
16	Kayuapak	0	1	0
17	Genengsari	0	1	0
J U M L A H		0	17	0
2008		0	17	0

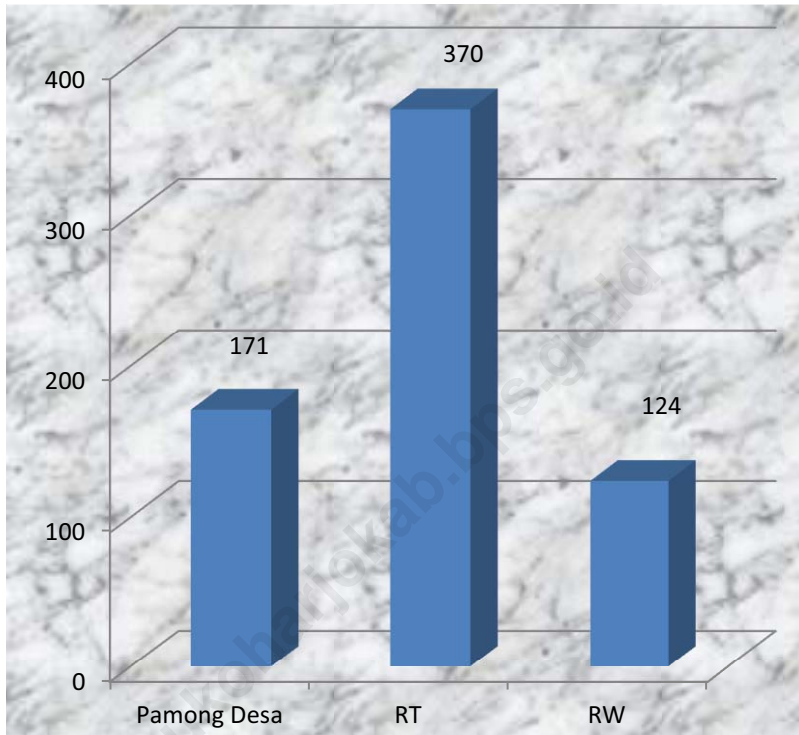
Sumber Data : Seksi PMD Kecamatan

Tabel 2.5
BANYAKNYA PERMOHONAN KTP DAN KK
DIRINCI MENURUT BULAN TAHUN 2009

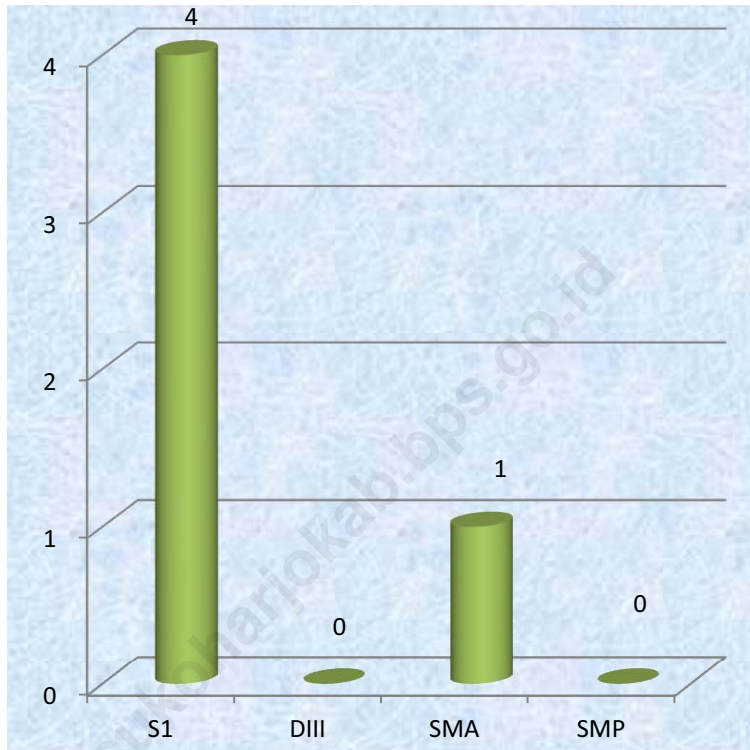
No	Bulan	KTP	KK
(1)	(2)	(3)	(4)
1	JANUARI	1 915	449
2	PEBRUARI	1 294	456
3	MARET	1 573	418
4	APRIL	1 544	316
5	MEI	2 564	454
6	JUNI	1 938	672
7	JULI	998	482
8	AGUSTUS	992	412
9	SEPTEMBER	1 020	406
10	OKTOBER	980	390
11	NOPEMBER	926	416
12	DESEMBER	874	332
J U M L A H		16 618	5 203
2008		16 248	3 833

Sumber Data : UPTD DKPS Kecamatan

Grafik 2.1
Banyaknya Pamong, Rukun Tetangga dan Rukun Warga di Kecamatan Polokarto Tahun 2009



Grafik 2.2
Tingkat Pendidikan Aparat Pemerintahan
di Kecamatan Polokarto Tahun 2009



BAB III

PENDUDUK

Jumlah Penduduk Kecamatan Polokarto pada tahun 2009 tercatat 74.474 jiwa yang terdiri dari 37.160 penduduk laki - laki atau 49,90 prosen dan 37.314 penduduk perempuan atau 50,10 prosen. Adapun jumlah rumahtangga sebanyak 21.473.

Dilihat dari kepadatannya (jiwa/Km²), Desa Wonorejo merupakan desa yang memiliki kepadatan penduduk tertinggi yaitu 2.333 jiwa setiap Kilometer persegi, sedangkan yang terendah yaitu Desa Tepisari sebesar 465 jiwa setiap Kilometer persegi.

Pada tahun 2009 penduduk pendatang baru di Kecamatan Polokarto sebanyak 488, sebaliknya penduduk yang pindah sebesar 666.

Dilihat dari Angka Kelahiran Kasar (CBR)-nya, dari tiap 1000 penduduk terjadi kelahiran sebanyak 13 orang, sementara Angka Kematian Kasarnya 7 orang per 1000 penduduk. Hal tersebut mengakibatkan pertumbuhan penduduk alaminya positif.

Jumlah PUS tahun 2009 ada 15.623 dimana 4.008 bukan peserta KB dengan 312 sedang hamil, 734 ingin punya anak dan 2.232 tidak ingin punya anak lagi.

Tabel 3.1
 LUAS, JUMLAH PENDUDUK, KEPADATAN PENDUDUK
 DIRINCI MENURUT DESA TAHUN 2009

No	D e s a	Luas Wilayah (Km2)	Jumlah Penduduk	Kepadatan Tiap (Jiwa/Km2)
(1)	(2)	(3)	(4)	(5)
1	Pranan	1.94	3 012	1 553
2	Bugel	1.54	3 175	2 062
3	Karangwuni	1.70	2 784	1 638
4	Ngombakan	1.85	3 980	2 151
5	Bakalan	3.05	5 196	1 704
6	Godog	2.95	4 577	1 552
7	Kemasan	3.35	4 599	1 373
8	Kenokorejo	3.82	4 836	1 266
9	Tepisari	6.16	2 867	465
10	Bulu	5.01	3 830	764
11	Rejosari	6.12	3 441	562
12	Polokarto	8.24	6 417	779
13	Mranggen	4.42	7 336	1 660
14	Wonorejo	2.26	5 273	2 333
15	Jatisobo	2.20	4 881	2 219
16	Kayuapak	3.24	3 907	1 206
17	Genengsari	4.33	4 363	1 008
J U M L A H		62.18	74 474	1 198
2008		62.18	74 173	1 193

Sumber Data : BPS Kab. Sukoharjo

Tabel 3.2
JUMLAH PENDUDUK MENURUT JENIS KELAMIN DAN SEX RATIO
DIRINCI MENURUT DESA TAHUN 2009

No	D e s a	Laki-laki	Perempuan	Jumlah	Sex Rasio
(1)	(2)	(3)	(4)	(5)	(6)
1	Pranan	1 505	1 507	3 012	99.87
2	Bugel	1 591	1 584	3 175	100.44
3	Karangwuni	1 382	1 402	2 784	98.57
4	Ngombakan	2 033	1 947	3 980	104.42
5	Bakalan	2 620	2 576	5 196	101.71
6	Godog	2 276	2 301	4 577	98.91
7	Kemasan	2 290	2 309	4 599	99.18
8	Kenokorejo	2 455	2 381	4 836	103.11
9	Tepisari	1 461	1 406	2 867	103.91
10	Bulu	1 825	2 005	3 830	91.02
11	Rejosari	1 714	1 727	3 441	99.25
12	Polokarto	3 291	3 126	6 417	105.28
13	Mranggen	3 482	3 854	7 336	90.35
14	Wonorejo	2 684	2 589	5 273	103.67
15	Jatisobo	2 477	2 404	4 881	103.04
16	Kayuapak	1 906	2 001	3 907	95.25
17	Genengsari	2 168	2 195	4 363	98.77
J U M L A H		37 160	37 314	74 474	99.59
2008		36 989	37 184	74 173	99.48

Sumber Data : BPS Kab. Sukoharjo

Tabel 3.3
JUMLAH PENDUDUK MENURUT KEWARGANEGARAAN
DIRINCI MENURUT DESA TAHUN 2009

No	Desa	WNI	WNA	Jumlah
(1)	(2)	(3)	(4)	(5)
1	Pranan	3 012	0	3 012
2	Bugel	3 175	0	3 175
3	Karangwuni	2 784	0	2 784
4	Ngombakan	3 980	0	3 980
5	Bakalan	5 196	0	5 196
6	Godog	4 577	0	4 577
7	Kemasan	4 599	0	4 599
8	Kenokorejo	4 836	0	4 836
9	Tepisari	2 867	0	2 867
10	Bulu	3 830	0	3 830
11	Rejosari	3 441	0	3 441
12	Polokarto	6 417	0	6 417
13	Mranggen	7 336	0	7 336
14	Wonorejo	5 273	1	5 274
15	Jatisobo	4 881	2	4 883
16	Kayuapak	3 907	3	3 910
17	Genengsari	4 363	4	4 367
J U M L A H		74 474	0	74 484
2008		74 173	0	74 183

Sumber Data : BPS Kab. Sukoharjo

Tabel 3.4
 JUMLAH PENDUDUK RATA - RATA PER RUMAH TANGGA
 DIRINCI MENURUT DESA TAHUN 2009

No	Desa	Jumlah Penduduk	Jumlah Rumah Tangga	Rata - rata Per Ruta
(1)	(2)	(3)	(4)	(5)
1	Pranan	3 012	876	3.44
2	Bugel	3 175	1 011	3.14
3	Karangwuni	2 784	879	3.17
4	Ngombakan	3 980	1 086	3.66
5	Bakalan	5 196	1 397	3.72
6	Godog	4 577	1 263	3.62
7	Kemasan	4 599	1 292	3.56
8	Kenokorejo	4 836	1 440	3.36
9	Tepisari	2 867	891	3.22
10	Bulu	3 830	1 075	3.56
11	Rejosari	3 441	1 046	3.29
12	Polokarto	6 417	1 953	3.29
13	Mranggen	7 336	2 260	3.25
14	Wonorejo	5 273	1 385	3.81
15	Jatisobo	4 881	1 221	4.00
16	Kayuapak	3 907	1 037	3.77
17	Genengsari	4 363	1 361	3.21
J U M L A H		74 474	21 473	3.47
2008		74 173	21 320	3.48

Sumber Data : BPS Kab. Sukoharjo

Tabel 3.5
 JUMLAH KELAHIRAN DAN ANGKA KELAHIRAN KASAR (CBR)
 MENURUT DESA TAHUN 2009

No	Desa	Kelahiran			Penduduk Tgh Thn	Angka Kelahiran Kasar (CBR)
		L	P	L+P		
(1)	(2)	(3)	(4)	(5)	(6)	(7)
1	Pranan	10	9	19	3 003	6.33
2	Bugel	19	23	42	3 173	13.24
3	Karangwuni	14	12	26	2 777	9.36
4	Ngombakan	51	46	97	3 956	24.52
5	Bakalan	44	49	93	5 172	17.98
6	Godog	36	37	73	4 559	16.01
7	Kemasan	12	6	18	4 593	3.92
8	Kenokorejo	16	8	24	4 845	4.95
9	Tepisari	12	6	18	2 875	6.26
10	Bulu	28	27	55	3 827	14.37
11	Rejosari	12	10	22	3 442	6.39
12	Polokarto	53	48	101	6 388	15.81
13	Mranggen	34	39	73	7 329	9.96
14	Wonorejo	41	58	99	5 252	18.85
15	Jatisobo	56	42	98	4 887	20.05
16	Kayuapak	27	27	54	3 893	13.87
17	Genengsari	25	28	53	4 367	12.14
J U M L A H		490	475	965	74 338	12.98
2008		486	450	936	74 101	12.63

Sumber Data : BPS Kab. Sukoharjo

Tabel 3.6
 JUMLAH KEMATIAN DAN ANGKA KEMATIAN KASAR (CDR)
 MENURUT DESA TAHUN 2009

No	Desa	Kematian			Penduduk Tgh Thn	Angka Kematian Kasar (CDR)
		L	P	L+P		
(1)	(2)	(3)	(4)	(5)	(6)	(7)
1	Pranan	8	3	11	3 003	3.66
2	Bugel	14	11	25	3 173	7.88
3	Karangwuni	11	13	24	2 777	8.64
4	Ngombakan	13	20	33	3 956	8.34
5	Bakalan	22	18	40	5 172	7.73
6	Godog	13	22	35	4 559	7.68
7	Kemasan	7	5	12	4 593	2.61
8	Kenokorejo	10	8	18	4 845	3.72
9	Tepisari	11	6	17	2 875	5.91
10	Bulu	16	13	29	3 827	7.58
11	Rejosari	7	10	17	3 442	4.94
12	Polokarto	18	20	38	6 388	5.95
13	Mranggen	27	18	45	7 329	6.14
14	Wonorejo	23	22	45	5 252	8.57
15	Jatisobo	15	17	32	4 887	6.55
16	Kayuapak	22	13	35	3 893	8.99
17	Genengsari	11	19	30	4 367	6.87
J U M L A H		248	238	486	74 338	6.54
2008		244	216	460	74 101	6.21

Sumber Data : BPS Kab. Sukoharjo

Tabel 3.7
JUMLAH PENDUDUK YANG DATANG & PINDAH
DIRINCI MENURUT DESA TAHUN 2009

No	D e s a	Penduduk	Penduduk
		Pendatang Baru	Yang Pindah
(1)	(2)	(3)	(4)
1	Pranan	28	27
2	Bugel	21	26
3	Karangwuni	27	17
4	Ngombakan	34	39
5	Bakalan	31	41
6	Godog	36	38
7	Kemasan	20	24
8	Kenokorejo	16	49
9	Tepisari	12	26
10	Bulu	17	34
11	Rejosari	5	22
12	Polokarto	28	45
13	Mranggen	71	61
14	Wonorejo	58	71
15	Jatisobo	20	66
16	Kayuapak	39	33
17	Genengsari	25	47
J U M L A H		488	666
2008		433	603

Sumber Data : BPS Kabupaten Sukoharjo

Tabel 3.8
BANYAKNYA PENDUDUK MENURUT JENIS KELAMIN
DAN KELOMPOK UMUR TAHUN 2009

Kelompok Umur	Jenis Kelamin		Jumlah
	L	P	
(1)	(3)	(4)	(5)
0 - 4	2 528	2 362	4 890
5 - 9	2 765	2 681	5 446
10 - 14	3 166	2 978	6 144
15 - 19	3 276	3 051	6 327
20 - 24	3 451	3 446	6 897
25 - 29	3 478	3 514	6 992
30 - 34	3 109	3 194	6 303
35 - 39	2 774	2 903	5 677
40 - 44	2 608	2 651	5 259
45 - 49	2 288	2 295	4 583
50 - 54	1 927	1 849	3 776
55 - 59	1 501	1 457	2 958
60 - 64	1 248	1 350	2 598
65 - 69	1 074	1 213	2 287
70 - 74	895	1 095	1 990
75+	1 072	1 275	2 347
J U M L A H	37 160	37 314	74 474
2008	36 989	37 184	74 173

Sumber Data : BPS Kab. Sukoharjo

Tabel 3.9
JUMLAH PESERTA KB AKTIF MENURUT ALAT KB YANG DIPAKAI
DIRINCI MENURUT DESA TAHUN 2009

No	Desa	Metode Kontrasepsi Jangka Panjang				Jumlah
		IUD	MOP	MOW	IMP/SUSUK	
(1)	(2)	(3)	(4)	(5)	(6)	(7)
1	Pranan	70	0	60	90	220
2	Bugel	68	4	66	106	244
3	Karangwuni	68	0	70	105	243
4	Ngombakan	76	5	80	107	268
5	Bakalan	100	5	78	113	296
6	Godog	81	4	76	117	278
7	Kemasan	79	0	84	104	267
8	Kenokorejo	83	0	97	109	289
9	Tepisari	61	0	69	93	223
10	Bulu	62	2	98	99	261
11	Rejosari	64	2	58	89	213
12	Polokarto	122	2	108	145	377
13	Mranggen	130	3	107	136	376
14	Wonorejo	66	0	43	94	203
15	Jatisobo	85	0	60	101	246
16	Kayuapak	450	0	88	76	614
17	Genengsari	57	0	82	84	223
J U M L A H		1 722	27	1 324	1 768	4 841
2008		1 436	31	1 328	1 276	4 071

Sumber Data : Koordinator KPPKB Kecamatan

Tabel 3.9 Lanjutan

No	D e s a	Non MKJP				Jumlah
		Suntik	Pil	Kondom	AV	
(1)	(2)	(3)			(4)	(5)
1	Pranan	275	120	0	0	395
2	Bugel	275	142	2	0	419
3	Karangwuni	287	129	2	0	418
4	Ngombakan	287	138	0	0	425
5	Bakalan	294	150	0	0	444
6	Godog	300	132	1	0	433
7	Kemasan	298	139	0	0	437
8	Kenokorejo	290	151	0	0	441
9	Tepisari	268	132	0	0	400
10	Bulu	264	129	0	0	393
11	Rejosari	258	134	0	0	392
12	Polokarto	433	176	0	0	609
13	Mranggen	433	188	3	0	624
14	Wonorejo	271	89	5	0	365
15	Jatisobo	268	96	4	0	368
16	Kayuapak	208	99	1	0	308
17	Genengsari	183	91	1	0	275
J U M L A H		4 892	2 235	19	0	7 146
2008		8 117	1 503	24	0	9 644

Sumber Data : Koordinator KPPKB Kecamatan

Tabel 3.10
JUMLAH PASANGAN USIA SUBUR (PUS) MENURUT UMUR
DIRINCI PER DESA TAHUN 2009

No	D e s a	Dibawah th ²⁰	20 - 29 th	30 th keatas	Jumlah
(1)	(2)	(3)	(4)	(5)	(6)
1	Pranan	7	269	412	688
2	Bugel	6	278	419	703
3	Karangwuni	11	394	420	825
4	Ngombakan	4	367	491	862
5	Bakalan	0	404	571	975
6	Godog	6	402	408	816
7	Kemasan	1	377	618	996
8	Kenokorejo	1	427	609	1 037
9	Tepisari	3	403	244	650
10	Bulu	2	401	452	855
11	Rejosari	7	302	399	708
12	Polokarto	16	469	991	1 476
13	Mranggen	10	675	783	1 468
14	Wonorejo	5	379	584	968
15	Jatisobo	3	358	473	834
16	Kayuapak	13	483	646	1 142
17	Genengsari	11	332	639	982
J U M L A H		106	6 720	9 159	15 985
2008		101	6 362	8 886	15 349

Sumber Data : Koordinator KPPKB Kecamatan

Tabel 3.11
JUMLAH PUS MENURUT PARTISIPASI PESERTA KB
DIRINCI PER DESA TAHUN 2009

No	D e s a	Peserta KB	Bukan Peserta KB	Jumlah
(1)	(2)	(3)	(4)	(5)
1	Pranan	509	73	582
2	Bugel	528	40	568
3	Karangwuni	499	164	663
4	Ngombakan	617	169	786
5	Bakalan	738	245	983
6	Godog	576	105	681
7	Kemasan	757	292	1 049
8	Kenokorejo	745	307	1 052
9	Tepisari	505	27	532
10	Bulu	617	201	818
11	Rejosari	555	103	658
12	Polokarto	1 159	490	1 649
13	Mranggen	1 143	468	1 611
14	Wonorejo	732	400	1 132
15	Jatisobo	610	220	830
16	Kayuapak	569	220	789
17	Genengsari	756	484	1 240
J U M L A H		11 615	4 008	15 623
2008		12 327	3 288	15 615

Sumber Data : Koordinator KPPKB Kecamatan

Tabel 3.12
JUMLAH PUS PESERTA KB MENURUT JALUR PELAYANAN
DIRINCI PER DESA TAHUN 2009

No	Desa	Pemerintah	Swasta	Jumlah
(1)	(2)	(3)	(4)	(5)
1	Pranan	168	341	509
2	Bugel	161	367	528
3	Karangwuni	128	371	499
4	Ngombakan	248	369	617
5	Bakalan	356	382	738
6	Godog	267	309	576
7	Kemasan	381	376	757
8	Kenokorejo	192	553	745
9	Tepisari	136	369	505
10	Bulu	251	366	617
11	Rejosari	207	348	555
12	Polokarto	273	886	1 159
13	Mranggen	492	651	1 143
14	Wonorejo	149	583	732
15	Jatisobo	236	374	610
16	Kayuapak	148	421	569
17	Genengsari	263	493	756
J U M L A H		4 056	7 559	11 615
2008		4 170	8 167	12 337

Sumber Data : Koordinator KPPKB Kecamatan

Tabel 3.13
JUMLAH PUS BUKAN PESERTA KB MENURUT KEHAMILANNYA
DIRINCI PER DESA TAHUN 2009

No	D e s a	Hamil	Tidak Hamil			jumlah
			Ingin Anak	Ditunda	Tdk Ing Anak	
(1)	(2)	(3)	(4)		(5)	(6)
1	Pranan	14	24	15	20	73
2	Bugel	16	7	5	12	40
3	Karangwuni	18	29	48	69	164
4	Ngombakan	19	34	48	68	169
5	Bakalan	22	46	74	103	245
6	Godog	13	23	17	52	105
7	Kemasan	17	33	48	194	292
8	Kenokorejo	17	58	93	139	307
9	Tepisari	7	0	6	14	27
10	Bulu	16	18	25	142	201
11	Rejosari	16	15	24	48	103
12	Polokarto	42	121	36	291	490
13	Mranggen	26	129	83	230	468
14	Wonorejo	16	21	58	305	400
15	Jatisobo	19	57	49	95	220
16	Kayuapak	18	61	55	86	220
17	Genengsari	16	58	46	364	484
J U M L A H		312	734	730	2 232	4 008
2008		404	401	0	1 513	2 318

Sumber Data : Koordinator KPPKB Kecamatan

Tabel 3.14
**JUMLAH KELUARGA MENURUT PENTAHAPAN KELUARGA SEJAHTERA
 DIRINCI PER DESA TAHUN 2009**

No	Desa	Pra Sejahtera	KS TAHAP I	Sub Jumlah
(1)	(2)	(3)	(4)	(5)
1	Pranan	235	125	360
2	Bugel	225	351	576
3	Karangwuni	193	192	385
4	Ngombakan	262	323	585
5	Bakalan	358	249	607
6	Godog	335	448	783
7	Kemasan	209	259	468
8	Kenokorejo	455	357	812
9	Tepisari	579	105	684
10	Bulu	372	219	591
11	Rejosari	456	307	763
12	Polokarto	517	266	783
13	Mranggen	740	501	1 241
14	Wonorejo	266	241	507
15	Jatisobo	429	331	760
16	Kayuapak	258	106	364
17	Genengsari	311	99	410
J U M L A H		6 200	4 479	10 679
2008		6 089	4 575	10 664

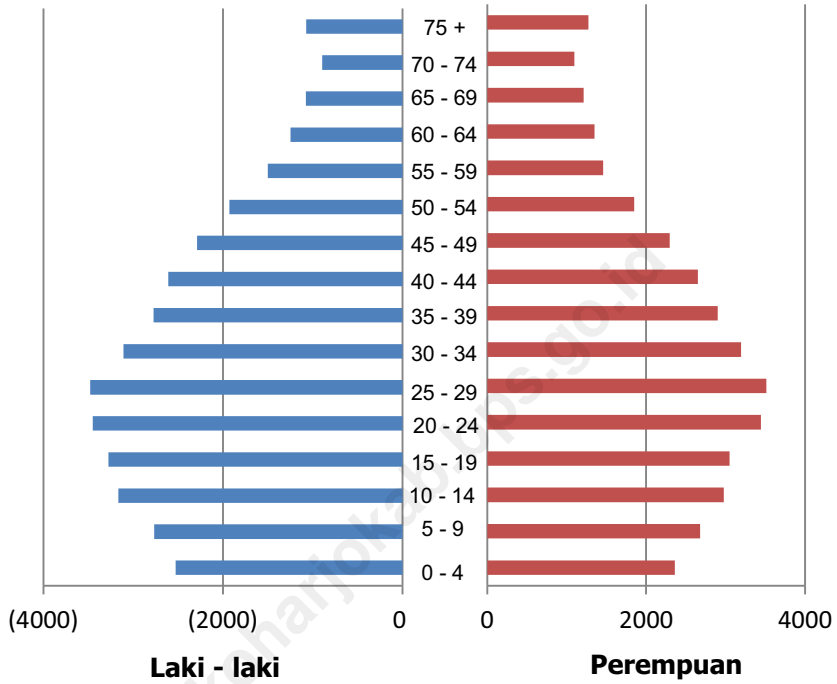
Sumber Data : Koordinator KPPKB Kecamatan

Tabel 3.14 Lanjutan

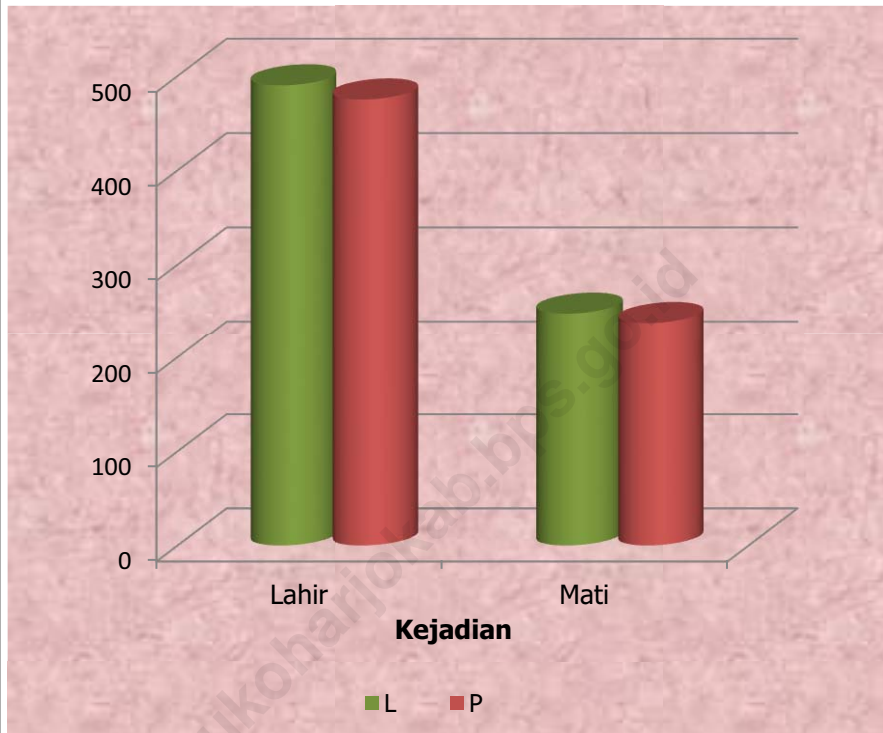
No	D e s a	KS Tahap II	KS Tahap III	KS Tahap III Plus	Jumlah
(1)	(2)	(6)	(7)	(8)	(9)
1	Pranan	235	272	32	899
2	Bugel	269	160	49	1 054
3	Karangwuni	269	201	25	880
4	Ngombakan	247	219	39	1 090
5	Bakalan	557	157	70	1 391
6	Godog	248	105	57	1 193
7	Kemasan	480	141	49	1 138
8	Kenokorejo	101	192	99	1 204
9	Tepisari	55	59	39	837
10	Bulu	278	173	31	1 073
11	Rejosari	112	99	71	1 045
12	Polokarto	632	586	211	2 212
13	Mranggen	658	199	159	2 257
14	Wonorejo	325	363	202	1 397
15	Jatisobo	269	111	157	1 297
16	Kayuapak	212	482	161	1 219
17	Genengsari	249	529	191	1 379
J U M L A H		5 196	4 048	1 642	21 565
2008		5 021	4 510	1 346	21 541

Sumber Data : Koordinator KPPKB Kecamatan

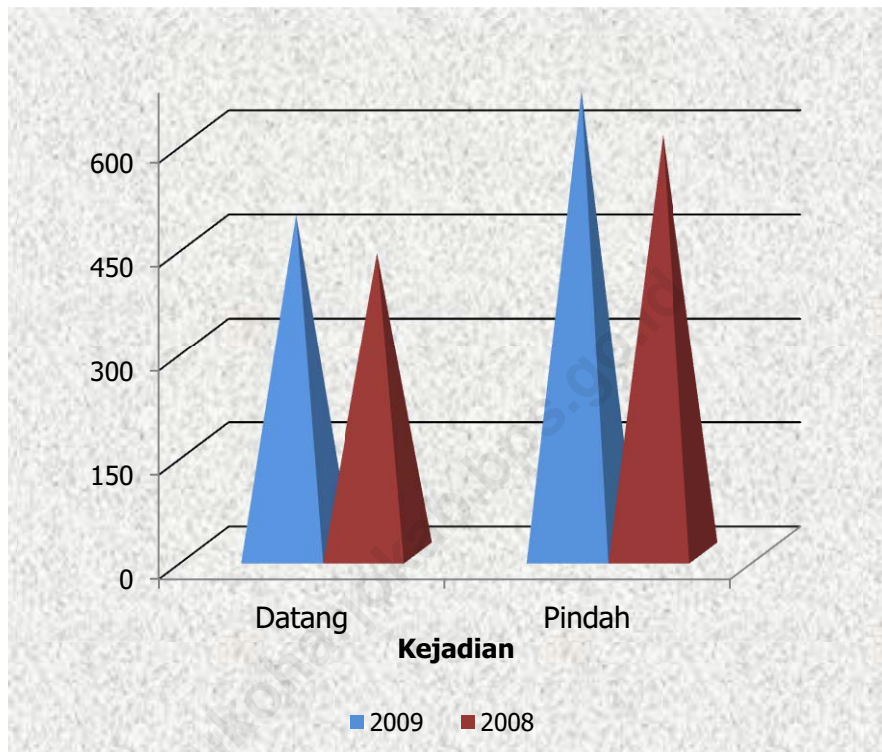
Grafik 3.1
Piramida Penduduk Kecamatan Polokarto Tahun 2009



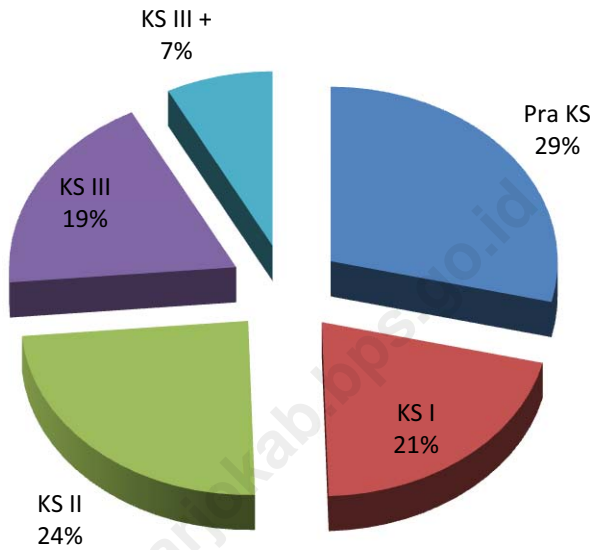
Grafik 3.2
Banyaknya Kejadian Lahir dan Mati menurut Jenis Kelamin
di Kecamatan Polokarto Tahun 2009



Grafik 3.3
Banyaknya Kejadian Datang dan Pindah
di Kecamatan Polokarto Tahun 2008 dan 2009



Grafik 3.4
Banyaknya Keluarga menurut Tahapan Keluarga
di Kecamatan Polokarto Tahun 2009



BAB IV

SOSIAL

Kebutuhan sarana sosial meliputi sarana pendidikan dan kesehatan dasar di kecamatan Polokarto relatif tercukupi, terbukti dengan adanya sekolah dasar dan bidan desa di setiap desa. Jumlah TK tercatat ada sebanyak 47 buah, SD sebanyak 46 buah, SMP sebanyak 6 buah, dan SMA ada sebanyak 2 buah.

Peningkatan sarana kesehatan sangat dibutuhkan sebagai upaya dalam peningkatan kesejahteraan masyarakat, selain pemerintah peran serta swasta cukup tinggi.

Pada tahun 2009 untuk jumlah Puskesmas sebanyak 1 yaitu di desa Mrangen. Selain itu juga ada Puskesmas Pembantu sebanyak 5 buah, Rumah Bersalin 1 buah, Polindes 15 buah, dan praktek dokter sebanyak 7 buah. Sedangkan untuk tenaga kesehatan terdapat 7 orang dokter umum, 38 orang bidan, dan 15 orang mantri kesehatan/perawat.

Banyaknya tempat Peribadatan di Kecamatan Polokarto pada tahun 2009 sebanyak 248 buah, terdiri dari 216 Masjid, 30 Langgar / Surau dan 2 Gereja.

Tabel 4.1
JUMLAH SEKOLAH MENURUT JENIS SEKOLAH
MENURUT DESA TAHUN 2009

No	D e s a	TK	SD		SMP	
			NEGERI	SWASTA	NEGERI	SWASTA
(1)	(2)	(3)	(4)			
1	Pranan	1	2	0	0	0
2	Bugel	1	2	0	0	0
3	Karangwuni	2	1	0	0	0
4	Ngombakan	3	2	0	0	0
5	Bakalan	3	3	0	0	1
6	Godog	2	2	0	0	0
7	Kemasan	3	3	0	0	0
8	Kenokorejo	1	4	0	1	0
9	Tepisari	2	2	0	1	0
10	Bulu	3	2	0	0	0
11	Rejosari	2	2	0	0	0
12	Polokarto	5	4	0	0	0
13	Mranggen	7	5	1	1	0
14	Wonorejo	3	2	1	0	1
15	Jatisobo	3	3	0	0	0
16	Kayuapak	3	2	0	0	0
17	Genengsari	3	3	0	1	0
J U M L A H		47	44	2	4	2
2008		47	44	2	4	2

Sumber Data : Cabang Dinas Pendidikan Kecamatan

Tabel 4.1 Lanjutan

No	D e s a	SMA		SMK	
		NEGERI	SWASTA	NEGERI	SWASTA
(1)	(2)	(3)	(4)	(5)	(6)
1	Pranan	0	0	0	0
2	Bugel	0	0	0	0
3	Karangwuni	0	0	0	0
4	Ngombakan	0	0	0	0
5	Bakalan	0	0	0	0
6	Godog	1	0	0	0
7	Kemasan	0	0	0	0
8	Kenokorejo	0	0	0	0
9	Tepisari	0	0	0	0
10	Bulu	0	0	0	0
11	Rejosari	0	0	0	0
12	Polokarto	0	0	0	0
13	Mranggen	0	0	0	0
14	Wonorejo	0	1	0	1
15	Jatisobo	0	0	0	0
16	Kayuapak	0	0	0	0
17	Genengsari	0	0	0	0
J U M L A H		1	1	0	1
2008		1	1	0	0

Sumber Data : Cabang Dinas Pendidikan Kecamatan

Tabel 4.2
JUMLAH SEKOLAH AGAMA ISLAM
DIRINCI MENURUT DESA TAHUN 2009

No	Desa	Ibtida' iyah	Tsana Wiyah	Aliyah	Pondok Pesantren	Jumlah
(1)	(2)	(3)	(4)	(5)	(6)	(7)
1	Pranan	0	0	0	0	0
2	Bugel	0	0	0	0	0
3	Karangwuni	1	0	0	0	1
4	Ngombakan	1	0	0	0	1
5	Bakalan	2	0	0	0	2
6	Godog	1	0	0	1	2
7	Kemasan	0	0	0	1	1
8	Kenokorejo	0	0	0	0	0
9	Tepisari	0	0	0	0	0
10	Bulu	1	0	0	0	1
11	Rejosari	1	0	0	0	1
12	Polokarto	0	0	0	0	0
13	Mranggen	1	1	0	1	3
14	Wonorejo	1	1	0	1	3
15	Jatisobo	1	0	0	0	1
16	Kayuapak	0	0	0	0	0
17	Genengsari	0	0	0	0	0
JUMLAH		10	2	0	4	16
2008		10	2	0	4	16

Sumber Data : Pendais Kecamatan

Tabel 4.3
BANYAKNYA MURID TK DESA
DIRINCI MENURUT DESA TAHUN 2009

No	D e s a	MURID		Jumlah	G U R U
		L	P		
(1)	(2)	(3)	(4)	(5)	
1	Pranan	43	44	87	4
2	Bugel	44	38	82	4
3	Karangwuni	30	25	55	5
4	Ngombakan	38	46	84	7
5	Bakalan	19	13	32	2
6	Godog	27	26	53	3
7	Kemasan	56	50	106	10
8	Kenokorejo	14	27	41	4
9	Tepisari	15	11	26	4
10	Bulu	44	45	89	9
11	Rejosari	10	3	13	2
12	Polokarto	27	33	60	3
13	Mranggen	75	72	147	12
14	Wonorejo	85	85	170	10
15	Jatisobo	53	36	89	10
16	Kayuapak	60	56	116	5
17	Genengsari	61	45	106	8
J U M L A H		701	655	1 356	102
2008		528	538	1 066	70

Sumber Data : Cabang Dinas Pendidikan Kecamatan

Tabel 4.4
BANYAKNYA MURID SD NEGERI
DIRINCI MENURUT DESA TAHUN 2009

No	D e s a	MURID		Jumlah
		L	P	
(1)	(2)	(3)	(4)	(5)
1	Pranan	148	170	318
2	Bugel	106	100	206
3	Karangwuni	95	112	207
4	Ngombakan	176	156	332
5	Bakalan	190	210	400
6	Godog	181	162	343
7	Kemasan	251	210	461
8	Kenokorejo	202	214	416
9	Tepisari	99	93	192
10	Bulu	107	98	205
11	Rejosari	120	106	226
12	Polokarto	319	273	592
13	Mranggen	408	403	811
14	Wonorejo	324	322	646
15	Jatisobo	152	151	303
16	Kayuapak	107	113	220
17	Genengsari	167	188	355
J U M L A H		3 152	3 081	6 233
2008		2 999	2 934	5 933

Sumber Data : Cabang Dinas Pendidikan Kecamatan

Tabel 4.5
BANYAKNYA TENAGA PENGAJAR (GURU) SD NEGERI
DIRINCI MENURUT DESA TAHUN 2009

No	D e s a	TENAGA PENGAJAR		Jumlah
		L	P	
(1)	(2)	(3)	(4)	(5)
1	Pranan	14	10	24
2	Bugel	12	13	25
3	Karangwuni	4	9	13
4	Ngombakan	14	6	20
5	Bakalan	15	19	34
6	Godog	11	15	26
7	Kemasan	19	14	33
8	Kenokorejo	27	18	45
9	Tepisari	15	6	21
10	Bulu	16	7	23
11	Rejosari	13	10	23
12	Polokarto	20	16	36
13	Mranggen	32	29	61
14	Wonorejo	17	16	33
15	Jatisobo	11	13	24
16	Kayuapak	14	8	22
17	Genengsari	19	17	36
J U M L A H		273	226	499
2008		*	*	457

Sumber Data : Cabang Dinas Pendidikan Kecamatan

Tabel 4.6
JUMLAH SARANA KESEHATAN MENURUT DESA
TAHUN 2009

No	Desa	Puskes mas	Pusk. Pemb.	Polindes	Rumah Barsalin	Praktek Dokter	Posyandu
(1)	(2)	(4)	(5)		(6)	(7)	(8)
1	Pranan	0	0	1	0	0	6
2	Bugel	0	0	1	0	0	5
3	Karangwuni	0	1	1	0	1	6
4	Ngombakan	0	0	1	0	0	5
5	Bakalan	0	0	1	0	1	11
6	Godog	0	0	1	0	1	10
7	Kemasan	0	0	1	0	0	6
8	Kenokorejo	0	1	0	0	1	8
9	Tepisari	0	0	1	0	0	5
10	Bulu	0	1	1	0	0	6
11	Rejosari	0	0	1	0	0	6
12	Polokarto	0	0	1	0	0	14
13	Mranggen	1	0	0	1	0	13
14	Wonorejo	0	0	1	0	2	12
15	Jatisobo	0	0	1	0	0	7
16	Kayuapak	0	1	1	0	0	5
17	Genengsari	0	1	1	0	1	7
J U M L A H		1	5	15	1	7	132
2008		2	5	15	1	7	132

Sumber Data : Monografi Desa

Tabel 4.7
JUMLAH TENAGA KESEHATAN
MENURUT DESA TAHUN 2009

No	Desa	Dokter Umum	Dokter Gigi	Bidan	Mantri Kes Perawat
(1)	(2)	(3)	(4)	(5)	(6)
1	Pranan	0	0	2	0
2	Bugel	0	0	1	0
3	Karangwuni	1	0	2	2
4	Ngombakan	0	0	1	1
5	Bakalan	1	0	4	1
6	Godog	1	0	1	0
7	Kemasan	0	0	4	0
8	Kenokorejo	1	0	1	5
9	Tepisari	0	0	2	0
10	Bulu	0	0	1	2
11	Rejosari	0	0	1	0
12	Polokarto	0	0	3	0
13	Mranggen	0	0	2	1
14	Wonorejo	2	0	5	0
15	Jatisobo	0	0	3	2
16	Kayuapak	0	0	4	0
17	Genengsari	1	0	1	1
J U M L A H		7	0	38	15
2008		7	0	38	15

Sumber Data : Monografi Desa

Tabel 4.8
JUMLAH PENDERITA CACAT
DIRINCI MENURUT DESA TAHUN 2009

No	Desa	Tuna Netra	Tuna Runggu	Tuna Wicara	Cacat Mental	Lainnya
(1)	(2)	(3)	(4)	(5)	(6)	(7)
1	Pranan	1	0	1	0	0
2	Bugel	3	5	2	2	1
3	Karangwuni	0	0	1	0	0
4	Ngombakan	7	4	1	4	0
5	Bakalan	3	12	5	6	0
6	Godog	9	7	5	2	2
7	Kemasan	3	5	1	2	0
8	Kenokorejo	2	3	3	4	0
9	Tepisari	4	5	0	4	0
10	Bulu	2	2	5	3	4
11	Rejosari	3	11	8	3	0
12	Polokarto	0	15	4	6	0
13	Mranggen	4	10	7	3	0
14	Wonorejo	3	1	3	2	2
15	Jatisobo	2	3	2	2	1
16	Kayuapak	2	3	10	2	0
17	Genengsari	6	9	2	3	1
JUMLAH		54	95	60	48	11
2008		54	95	60	48	11

Sumber Data : Monografi Desa

Tabel 4.9
JUMLAH PEMELUK AGAMA
MENURUT DESA TAHUN 2009

No	Desa	Islam	Protestan	Katholik	Hindu
(1)	(2)	(3)	(4)	(5)	(6)
1	Pranan	2 994	18	0	0
2	Bugel	3 141	30	4	0
3	Karangwuni	2 779	5	0	0
4	Ngombakan	3 964	16	0	0
5	Bakalan	5 192	4	0	0
6	Godog	4 576	1	0	0
7	Kemasan	4 590	6	3	0
8	Kenokorejo	4 836	0	0	0
9	Tepisari	2 867	0	0	0
10	Bulu	3 830	0	0	0
11	Rejosari	3 387	0	54	0
12	Polokarto	6 350	63	9	0
13	Mranggen	7 328	8	0	0
14	Wonorejo	5 268	5	0	0
15	Jatisobo	4 844	17	20	0
16	Kayuapak	3 882	15	10	0
17	Genengsari	4 351	12	0	0
J U M L A H		74 179	200	100	0
2008		73 834	213	132	0

Sumber Data : KUA Kecamatan

Tabel 4.9 Lanjutan

No	D e s a	Budha	Lainnya	Jumlah
(1)	(2)	(3)	(4)	(5)
1	Pranan	0	0	3 012
2	Bugel	0	0	3 175
3	Karangwuni	0	0	2 784
4	Ngombakan	0	0	3 980
5	Bakalan	0	0	5 196
6	Godog	0	0	4 577
7	Kemasan	0	0	4 599
8	Kenokorejo	0	0	4 836
9	Tepisari	0	0	2 867
10	Bulu	0	0	3 830
11	Rejosari	0	0	3 441
12	Polokarto	5	0	6 417
13	Mranggen	0	0	7 336
14	Wonorejo	0	0	5 273
15	Jatisobo	0	0	4 881
16	Kayuapak	0	0	3 907
17	Genengsari	0	0	4 363
J U M L A H		5	0	74 474
2008		6	0	74 173

Sumber Data : KUA Kecamatan

Tabel 4.10
JUMLAH TEMPAT IBADAH MENURUT DESA
TAHUN 2009

No	Desa	Masjid	Langgar Surau	Gereja	Pura	Wihara	Jumlah
(1)	(2)	(3)	(4)	(5)	(6)	(7)	(8)
1	Pranan	8	0	0	0	0	8
2	Bugel	7	1	0	0	0	8
3	Karangwuni	6	0	0	0	0	6
4	Ngombakan	8	0	0	0	0	8
5	Bakalan	16	1	0	0	0	17
6	Godog	17	3	0	0	0	20
7	Kemasan	13	2	0	0	0	15
8	Kenokorejo	17	2	0	0	0	19
9	Tepisari	11	2	0	0	0	13
10	Bulu	13	2	0	0	0	15
11	Rejosari	10	1	1	0	0	12
12	Polokarto	20	2	1	0	0	23
13	Mranggen	25	3	0	0	0	28
14	Wonorejo	16	5	0	0	0	21
15	Jatisobo	11	1	0	0	0	12
16	Kayuapak	7	4	0	0	0	11
17	Genengsari	11	1	0	0	0	12
J U M L A H		216	30	2	0	0	248
2008		215	28	3	0	0	246

Sumber Data : KUA Kecamatan

Tabel 4.11
BANYAKNYA KEJADIAN NIKAH, TALAK, CERAI, RUJUK
DIRINCI MENURUT DESA TAHUN 2009

No	Desa	Nikah	Talak	Cerai	Rujuk
(1)	(2)	(3)	(4)	(5)	(6)
1	Pranan	30	0	0	0
2	Bugel	24	0	0	0
3	Karangwuni	32	0	3	0
4	Ngombakan	42	1	1	0
5	Bakalan	36	1	3	0
6	Godog	42	0	3	0
7	Kemasan	42	0	2	0
8	Kenokorejo	48	0	0	0
9	Tepisari	25	0	2	0
10	Bulu	34	0	0	0
11	Rejosari	38	0	0	0
12	Polokarto	55	1	1	0
13	Mranggen	95	2	5	0
14	Wonorejo	68	1	1	0
15	Jatisobo	38	1	2	0
16	Kayuapak	40	1	3	0
17	Genengsari	43	1	3	0
J U M L A H		732	9	29	0
2008		818	9	15	0

Sumber Data : KUA Kecamatan

Tabel 4.12
BANYAKNYA PENERIMAAN DAN PENYALURAN ZAKAT FITRAH
DIRINCI MENURUT DESA TAHUN 2009

No	D e s a	Penerimaan		Jumlah Zakat	
		Ka Keluarga	Jiwa	Beras (Kg)	Uang
(1)	(2)	(3)	(4)	(5)	(6)
1	Pranan	612	2 449	6 124	1 450 000
2	Bugel	420	1 657	4 144	2 640 000
3	Karangwuni	630	2 522	6 306	420 000
4	Ngombakan	650	2 603	6 508	3 510 000
5	Bakalan	736	2 944	7 360	1 680 000
6	Godog	520	2 598	6 500	4 250 000
7	Kemasan	681	2 742	6 810	6 321 000
8	Kenokorejo	512	2 049	5 124	7 200 000
9	Tepisari	358	1 434	3 585	500 000
10	Bulu	542	2 710	6 850	2 550 000
11	Rejosari	436	2 160	5 402	2 800 000
12	Polokarto	572	2 860	7 150	4 900 000
13	Mranggen	695	2 782	6 955	2 250 000
14	Wonorejo	789	2 836	2 090	38 000 000
15	Jatisobo	312	1 249	3 124	575 000
16	Kayuapak	630	2 527	6 305	0
17	Genengsari	548	2 192	5 480	0
J U M L A H		9 643	40 314	95 817	79 046 000
2008		9 424	33 838	85 795	53 680 000

Sumber Data : KUA Kecamatan

Tabel 4.12 Lanjutan

No	D e s a	Penyaluran		
		Penerima	Beras	Uang
(1)	(2)	(3)	(4)	(5)
1	Pranan	350	6 124	1 450 000
2	Bugel	367	4 144	2 640 000
3	Karangwuni	460	6 306	420 000
4	Ngombakan	645	6 508	3 510 000
5	Bakalan	620	7 360	1 680 000
6	Godog	450	6 500	4 250 000
7	Kemasan	480	6 810	6 321 000
8	Kenokorejo	341	5 124	7 200 000
9	Tepisari	355	3 585	500 000
10	Bulu	360	6 850	2 550 000
11	Rejosari	681	5 402	2 800 000
12	Polokarto	631	7 150	4 900 000
13	Mranggen	741	6 955	2 250 000
14	Wonorejo	520	2 090	38 000 000
15	Jatisobo	625	3 124	575 000
16	Kayuapak	420	6 305	0
17	Genengsari	540	5 480	0
J U M L A H		8 586	95 817	79 046 000
2008		9 601	85 795	53 680 000

Sumber Data : KUA Kecamatan

Tabel 4.13
 BANYAKNYA HEWAN DAN PENERIMA DAGING KURBAN
 DIRINCI MENURUT DESA TAHUN 2009

No	D e s a	YANG BERQURBAN	PENERIMA DAGING KURBAN
(1)	(2)	(3)	(4)
1	Pranan	135	452
2	Bugel	168	330
3	Karangwuni	205	489
4	Ngombakan	176	448
5	Bakalan	464	347
6	Godog	455	451
7	Kemasan	254	454
8	Kenokorejo	232	617
9	Tepisari	141	475
10	Bulu	282	354
11	Rejosari	198	370
12	Polokarto	410	526
13	Mranggen	473	860
14	Wonorejo	650	222
15	Jatisobo	295	455
16	Kayuapak	206	392
17	Genengsari	189	303
J U M L A H		4 933	7 545
2008		4 382	19 025

Sumber Data : KUA Kecamatan

Tabel 4.13 Lanjutan

No	Desa	JUMLAH HEWAN QURBAN		
		SAPI	KAMBING	JUMLAH
(1)	(2)	(3)	(4)	(5)
1	Pranan	5	100	105
2	Bugel	8	112	120
3	Karangwuni	19	72	91
4	Ngombakan	13	85	98
5	Bakalan	38	198	236
6	Godog	38	38	76
7	Kemasan	16	142	158
8	Kenokorejo	14	134	148
9	Tepisari	4	113	117
10	Bulu	20	142	162
11	Rejosari	9	135	144
12	Polokarto	27	221	248
13	Mranggen	36	221	257
14	Wonorejo	43	349	392
15	Jatisobo	15	190	205
16	Kayuapak	17	87	104
17	Genengsari	13	98	111
J U M L A H		335	2 437	2 772
2008		254	2 614	2 868

Sumber Data : KUA Kecamatan

Tabel 4.14
JUMLAH TANAH WAKAF DAN SERTIFIKASI
MENURUT DESA TAHUN 2009

No	D e s a	JUMLAH TANAH WAKAF		BERSERTIFIKAT	
		LOKASI	LUAS	LOKASI	LUAS
(1)	(2)				
1	Pranan	7	789	7	789
2	Bugel	5	1 056	5	1 056
3	Karangwuni	6	1 287	6	1 287
4	Ngombakan	3	465	3	465
5	Bakalan	16	3 231	16	3 015
6	Godog	8	1 612	8	1 612
7	Kemasan	10	2 239	10	2 239
8	Kenokorejo	8	1 988	8	1 988
9	Tepisari	12	1 909	12	1 909
10	Bulu	18	4 503	18	4 011
11	Rejosari	11	2 932	11	2 932
12	Polokarto	25	4 665	24	4 665
13	Mranggen	40	12 204	38	11 081
14	Wonorejo	29	33 330	28	33 330
15	Jatisobo	12	8 239	12	8 239
16	Kayuapak	9	1 315	9	1 014
17	Genengsari	12	2 852	12	2 852
J U M L A H		231	84 616	227	82 484
2008		218	84 616	209	82 484

Sumber Data : KUA Kecamatan

Tabel 4.15
JUMLAH SARANA PEREKONOMIAN
MENURUT DESA TAHUN 2009

No	Desa	Pasar Umum	Pasar Hewan	Minimarket	Toko Kelontong
(1)	(2)	(3)	(4)	(5)	(6)
1	Pranan	0	0	0	15
2	Bugel	0	0	0	49
3	Karangwuni	0	0	0	12
4	Ngombakan	0	0	0	29
5	Bakalan	0	0	0	65
6	Godog	0	0	0	20
7	Kemasan	0	0	0	24
8	Kenokorejo	0	0	0	12
9	Tepisari	0	0	0	13
10	Bulu	1	0	0	11
11	Rejosari	0	0	0	9
12	Polokarto	0	0	0	25
13	Mranggen	1	0	0	38
14	Wonorejo	0	0	1	27
15	Jatisobo	0	0	1	19
16	Kayuapak	0	0	0	42
17	Genengsari	0	0	0	26
J U M L A H		2	0	2	436
2008		2	0	1	436

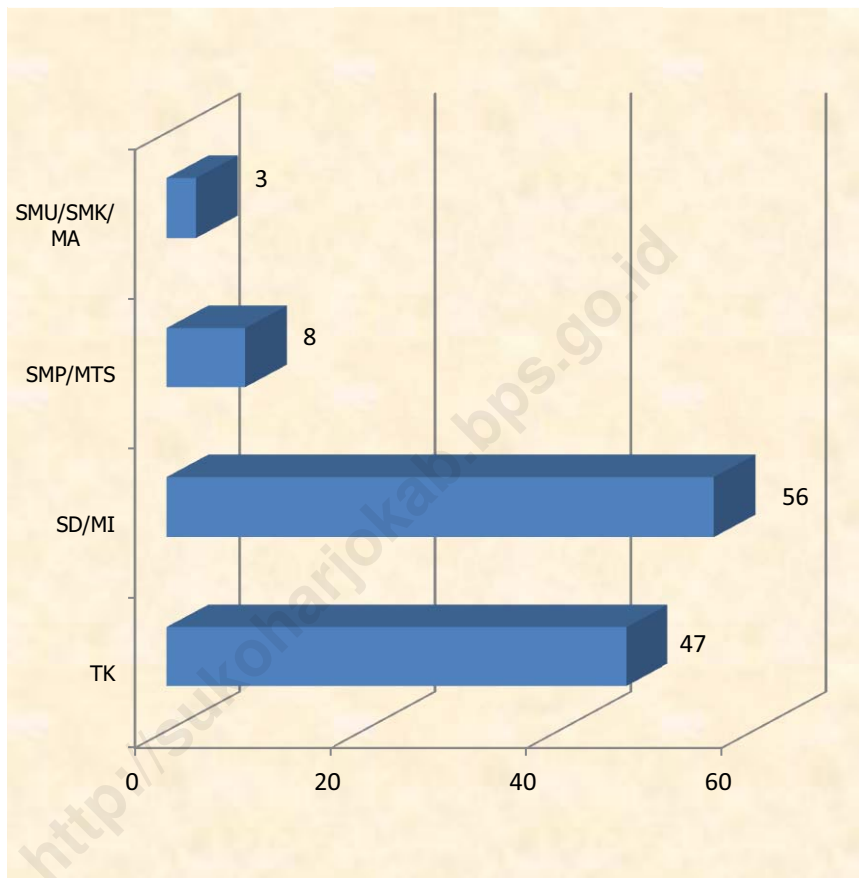
Sumber Data : Monografi Desa

Tabel 4.15 Lanjutan

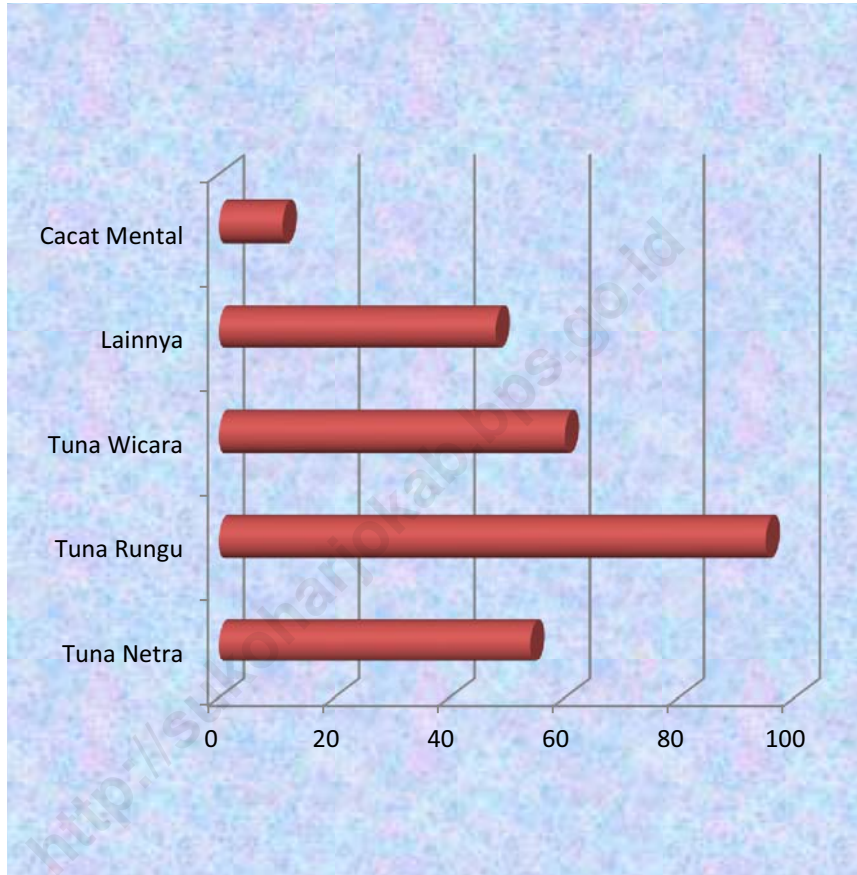
No	Desa	Restoran	Kedai Makanan	Hotel	Penginapan
(1)	(2)	(3)	(4)	(5)	(6)
1	Pranan	0	10	0	0
2	Bugel	0	7	0	0
3	Karangwuni	0	5	0	0
4	Ngombakan	0	7	0	0
5	Bakalan	0	9	0	0
6	Godog	0	16	0	0
7	Kemasan	0	8	0	0
8	Kenokorejo	0	8	0	0
9	Tepisari	0	1	0	0
10	Bulu	0	4	0	0
11	Rejosari	0	8	0	0
12	Polokarto	0	12	0	0
13	Mranggen	0	21	0	0
14	Wonorejo	0	27	0	0
15	Jatisobo	0	16	0	0
16	Kayuapak	0	12	0	0
17	Genengsari	0	10	0	0
J U M L A H		0	181	0	0
2008		0	181	0	0

Sumber Data : Monografi Desa

Grafik 4.1
Banyaknya Sekolah di Kecamatan Polokarto Tahun 2009



Grafik 4.2
Banyaknya Penderita Cacat menurut Jenis Cacat
di Kecamatan Polokarto Tahun 2009



BAB V

PERTANIAN

1. Pertanian Tanaman Pangan

Sebagian besar tanah sawah di Kecamatan Polokarto berpengairan teknis (irigasi teknis dan irigasi setengah teknis) yaitu seluas 2.078 ha (80,67 %), 187 (7,26 %) sawah irigasi sederhana dan sisanya 311 (12,07) sebagai sawah tadah hujan.

Pada tahun 2009 untuk luas panen dan produksi tanaman padi sawah yaitu 6.117 ha dan 45.437 ton. Palawija diantaranya jagung sebesar 736 ha dan 5.463 ton, kacang tanah sebesar 1.150 ha dan 1.928 ton, sedangkan kedelai sebesar 99 ha dan 208 ton.

2. Peternakan

Jenis ternak yang diusahakan di Kecamatan Polokarto adalah ternak besar seperti Sapi, Kerbau dan ternak kecil diantaranya Kambing dan Domba. Disamping itu juga diusahakan ternak unggas seperti ayam kampung dan itik/angsa.

Jenis ternak besar yang diusahakan paling banyak adalah sapi sebesar 4.673 ekor, dan kerbau sebanyak 10 ekor. Untuk ternak kecil seperti kambing tercatat sebanyak 1.991 ekor, domba sebanyak 5.721 ekor, sedangkan unggas seperti ayam kampung sebanyak 38.496 ekor dan itik/angsa sebanyak 11.542 ekor.

Tabel 5.1
 LUAS TANAH SAWAH DENGAN JENIS IRIGASI
 DIRINCI MENURUT DESA TAHUN 2009

No	Desa	Irigasi Teknis	Irigasi 1/2 Teknis	Irigasi Sederhana	Tadah Hujan	Jumlah
(1)	(2)	(3)	(4)	(5)	(6)	(7)
1	Pranan	135	0	0	0	135
2	Bugel	97	0	0	0	97
3	Karangwuni	119	0	0	0	119
4	Ngombakan	119	0	0	0	119
5	Bakalan	219	0	0	0	219
6	Godog	71	119	0	0	190
7	Kemasan	47	164	0	0	211
8	Kenokorejo	116	41	17	18	192
9	Tepisari	0	69	0	79	148
10	Bulu	0	0	59	38	97
11	Rejosari	0	82	0	17	99
12	Polokarto	0	120	51	10	181
13	Mranggen	0	158	44	84	286
14	Wonorejo	146	0	0	0	146
15	Jatisobo	39	93	2	6	140
16	Kayuapak	21	49	0	0	70
17	Genengsari	1	53	14	59	127
J U M L A H		1 130	948	187	311	2 576
2008		1 130	948	187	311	2 576

Sumber Data : Cabang Dinas Pertanian Kecamatan

Tabel 5.2
 LUAS PANEN DAN PRODUKSI PADI SAWAH
 DAN PADI LADANG MENURUT DESA TAHUN 2009

No	D e s a	Padi Sawah		Padi Ladang	
		Ha	Ton	Ha	Ton
(1)	(2)	(3)	(4)	(5)	(6)
1	Pranan	395	2 934	0	0
2	Bugel	284	2 110	0	0
3	Karangwuni	349	2 592	0	0
4	Ngombakan	349	2 592	0	0
5	Bakalan	641	4 761	0	0
6	Godog	557	4 137	0	0
7	Kemasan	641	4 761	0	0
8	Kenokorejo	558	4 145	0	0
9	Tepisari	131	973	0	0
10	Bulu	83	617	0	0
11	Rejosari	103	765	0	0
12	Polokarto	324	2 407	0	0
13	Mranggen	586	4 353	0	0
14	Wonorejo	410	3 046	0	0
15	Jatisobo	399	2 964	0	0
16	Kayuapak	166	1 233	0	0
17	Genengsari	141	1 047	0	0
J U M L A H		6 117	45 437	0	0
2008		5 771	40 566	0	0

Sumber Data : Cabang Dinas Pertanian Kecamatan

Tabel 5.3
 LUAS PANEN DAN PRODUKSI JAGUNG, KACANG TANAH
 DAN KEDELAI MENURUT DESA TAHUN 2009

No	D e s a	Jagung		Kacang Tanah		Kedelai	
		Ha	Ton	Ha	Ton	Ha	Ton
(1)	(2)	(3)	(4)	(5)	(6)	(7)	(8)
1	Pranan	0	0	0	0	0	0
2	Bugel	0	0	0	0	0	0
3	Karangwuni	0	0	0	0	0	0
4	Ngombakan	0	0	0	0	0	0
5	Bakalan	0	0	0	0	0	0
6	Godog	0	0	15	25	0	0
7	Kemasan	5	37	37	62	0	0
8	Kenokorejo	17	126	42	70	1	2
9	Tepisari	78	579	160	268	12	25
10	Bulu	163	1 210	235	394	15	32
11	Rejosari	175	1 299	184	309	65	136
12	Polokarto	144	1 069	226	379	2	4
13	Mranggen	87	646	102	171	4	9
14	Wonorejo	0	0	0	0	0	0
15	Jatisobo	2	15	1	2	0	0
16	Kayuapak	5	37	47	79	0	0
17	Genengsari	60	445	101	169	0	0
J U M L A H		736	5 463	1 150	1 928	99	208
2008		496	3 045	1 378	2 146	11	21

Sumber Data : Cabang Dinas Pertanian Kecamatan

Tabel 5.4
 LUAS PANEN DAN PRODUKSI UBI KAYU, UBI JALAR,
 DAN KACANG HIJAU MENURUT DESA TAHUN 2009

No	D e s a	Ubi Kayu		Ubi Jalar		Kacang Hijau	
		Ha	Ton	Ha	Ton	Ha	Ton
(1)	(2)	(3)	(4)	(5)	(6)	(7)	(8)
1	Pranan	0	0	0	0	0	0
2	Bugel	0	0	0	0	0	0
3	Karangwuni	0	0	0	0	0	0
4	Ngombakan	0	0	0	0	0	0
5	Bakalan	0	0	0	0	0	0
6	Godog	0	0	0	0	0	0
7	Kemasan	9	146	0	0	0	0
8	Kenokorejo	13	211	0	0	0	0
9	Tepisari	101	1 637	0	0	0	0
10	Bulu	125	2 026	0	0	0	0
11	Rejosari	113	1 832	0	0	0	0
12	Polokarto	121	1 962	0	0	0	0
13	Mranggen	85	1 378	0	0	0	0
14	Wonorejo	0	0	0	0	0	0
15	Jatisobo	0	0	0	0	0	0
16	Kayuapak	8	130	0	0	0	0
17	Genengsari	39	632	0	0	0	0
J U M L A H		614	9 954	0	0	0	0
2008		670	11 721	0	0	0	0

Sumber Data : Cabang Dinas Pertanian Kecamatan

Tabel 5.5
JUMLAH TERNAK DIRINCI
MENURUT DESA TAHUN 2009

No	Desa	KUDA	SAPI	SAPI PERAH	KERBAU
(1)	(2)	(3)	(4)	(5)	(6)
1	Pranan	0	116	0	3
2	Bugel	0	130	0	0
3	Karangwuni	0	125	0	0
4	Ngombakan	2	113	0	0
5	Bakalan	0	196	0	0
6	Godog	0	300	0	0
7	Kemasan	0	361	0	2
8	Kenokorejo	0	283	0	2
9	Tepisari	0	210	0	0
10	Bulu	0	298	0	0
11	Rejosari	0	271	0	0
12	Polokarto	4	663	0	0
13	Mranggen	0	807	0	0
14	Wonorejo	1	156	0	0
15	Jatisobo	6	172	0	0
16	Kayuapak	0	230	0	0
17	Genengsari	0	242	0	3
J U M L A H		13	4 673	0	10
2008		0	4 175	0	118

Sumber Data : Cabang Dinas Pertanian Kecamatan

Tabel 5.5 Lanjutan

No	D e s a	BABI	KAMBING	DOMBA	JUMLAH
(1)	(2)	(3)	(4)	(5)	(6)
1	Pranan	0	128	121	368
2	Bugel	0	129	61	320
3	Karangwuni	0	93	63	281
4	Ngombakan	0	125	109	349
5	Bakalan	0	105	108	409
6	Godog	0	148	695	1 143
7	Kemasan	0	107	341	811
8	Kenokorejo	0	110	511	906
9	Tepisari	0	104	401	715
10	Bulu	0	126	603	1 027
11	Rejosari	0	106	555	932
12	Polokarto	0	141	519	1 327
13	Mranggen	0	194	507	1 508
14	Wonorejo	0	50	176	383
15	Jatisobo	0	98	270	546
16	Kayuapak	0	123	441	794
17	Genengsari	0	104	240	589
J U M L A H		0	1 991	5 721	12 408
2008		0	2 891	3 677	10 861

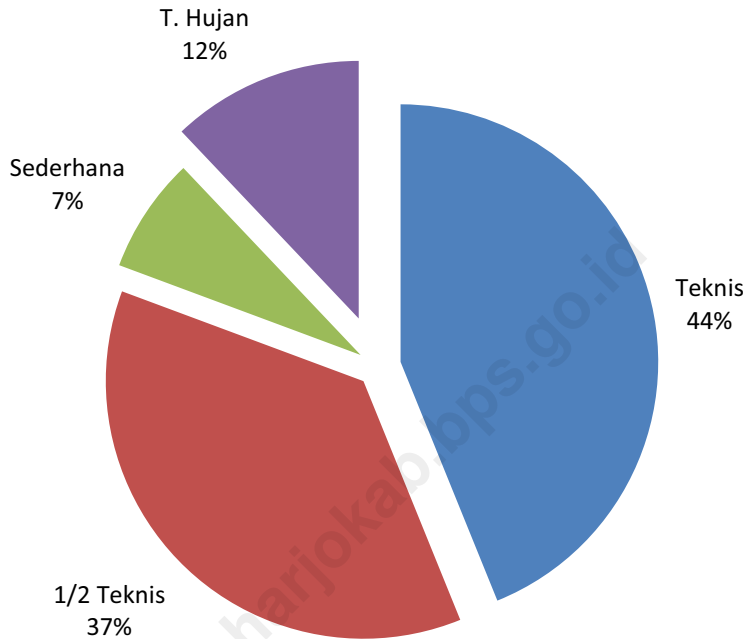
Sumber Data : Cabang Dinas Pertanian Kecamatan

Tabel 5.6
JUMLAH TERNAK UNGGAS
DIRINCI MENURUT DESA TAHUN 2009

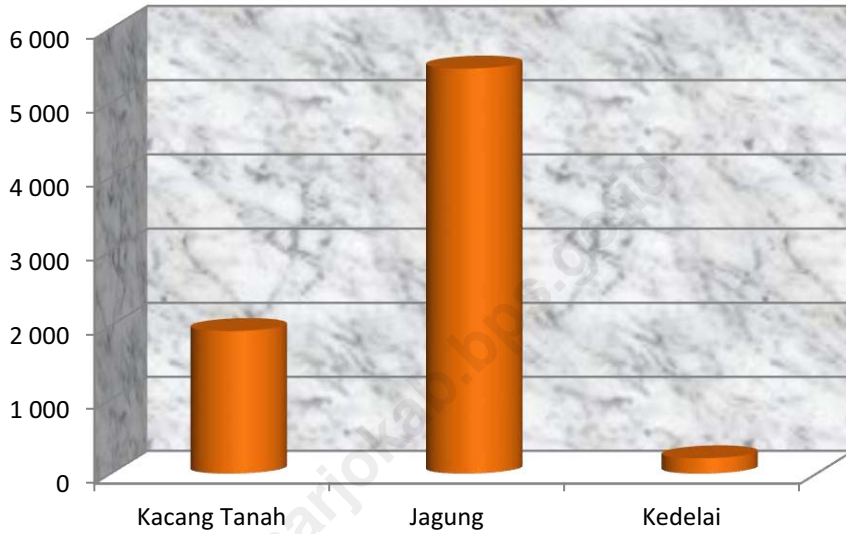
No	Desa	Ayam Kampung	Ayam Ras Petelor	Ayam Potong	Itik / Angsa	Jumlah
(1)	(2)	(3)	(4)	(5)	(6)	(7)
1	Pranan	1 829	0	0	938	2 767
2	Bugel	2 133	0	0	307	2 440
3	Karangwuni	1 620	0	0	696	2 316
4	Ngombakan	2 313	0	0	607	2 920
5	Bakalan	1 344	0	0	358	1 702
6	Godog	2 265	0	6 000	738	9 003
7	Kemasan	4 966	8 000	0	386	13 352
8	Kenokorejo	2 408	0	0	646	3 054
9	Tepisari	1 941	7 000	15 000	210	24 151
10	Bulu	1 639	0	0	440	2 079
11	Rejosari	2 755	0	24 000	132	26 887
12	Polokarto	2 706	340 000	20 000	3 745	366 451
13	Mranggen	2 022	0	4 000	890	6 912
14	Wonorejo	1 912	0	0	362	2 274
15	Jatisobo	2 331	0	0	619	2 950
16	Kayuapak	2 119	45 000	0	309	47 428
17	Genengsari	2 193	0	0	159	2 352
JUMLAH		38 496	400 000	69 000	11 542	519 038
2008		38 691	384 700	50 000	8 202	481 593

Sumber Data : Cabang Dinas Pertanian Kecamatan

Grafik 5.1
Prosentase Penggunaan Lahan Sawah menurut jenis Irigasi di
Kecamatan Polokarto Tahun 2009



Grafik 5.2
Produksi Kacang Tanah, Jagung dan Kedelai
di Kecamatan Polokarto Tahun 2009 (Ton)



BAB VI

PERHUBUNGAN

Jalan merupakan sarana penunjang yang amat diperlukan di era pembangunan ini. Dengan kondisi jalan yang baik akan memperlancar pendistribusian hasil-hasil pembangunan ke seluruh pelosok tanah air.

Panjang jalan di Kecamatan Polokarto secara keseluruhan 419 km yang terinci dalam jalan aspal sebesar 318 km (75,18 %), jalan diperkeras 51 km (10,74%) dan jalan tanah 50 km (14,08%).

Untuk sarana komunikasi terdapat 1 kantor pos pembantu yang terletak di desa Jatisobo, 49 warung telepon, 3 warung internet. Sedangkan untuk telepon kabel ada sebanyak 624 pelanggan.

Tabel 6.1
JUMLAH PANJANG JALAN
MENURUT DESA TAHUN 2009

No	Desa	Jalan Aspal	Jalan Diperkeras	Jalan Tanah	Jumlah
(1)	(2)	(3)	(4)	(5)	(6)
1	Pranan	14.00	3.00	1.00	18.00
2	Bugel	12.00	3.00	2.00	17.00
3	Karangwuni	6.00	4.00	1.00	11.00
4	Ngombakan	11.00	1.00	0.00	12.00
5	Bakalan	31.00	2.00	5.00	38.00
6	Godog	20.00	1.00	1.00	22.00
7	Kemasan	17.00	3.00	2.00	22.00
8	Kenokorejo	20.00	3.00	7.00	30.00
9	Tepisari	30.00	7.00	11.00	48.00
10	Bulu	14.00	3.00	1.00	18.00
11	Rejosari	14.00	7.00	9.00	30.00
12	Polokarto	25.00	3.00	4.00	32.00
13	Mranggen	44.00	1.00	2.00	47.00
14	Wonorejo	10.00	1.00	1.00	12.00
15	Jatisobo	12.00	3.00	2.00	17.00
16	Kayuapak	7.00	2.00	0.00	9.00
17	Genengsari	31.00	4.00	1.00	36.00
J U M L A H		318.00	51.00	50.00	419.00
2008		318.00	51.00	50.00	419.00

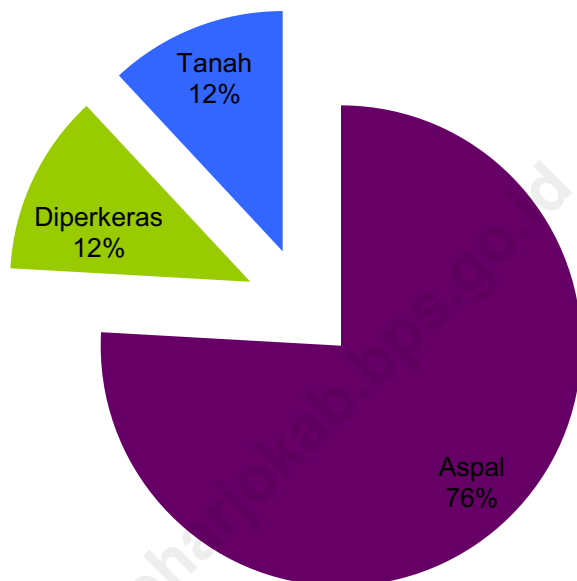
Sumber Data : Monografi Desa

Tabel 6.2
JUMLAH ALAT KOMUNIKASI
MENURUT DESA TAHUN 2009

No	Desa	Kantor Pos Pembantu	Warung Telepon	Warung Internet	pelanggan telepon kabel
(1)	(2)	(3)	(4)	(5)	(6)
1	Pranan	0	3	0	21
2	Bugel	0	2	0	17
3	Karangwuni	0	0	0	64
4	Ngombakan	0	8	0	18
5	Bakalan	0	4	0	35
6	Godog	0	0	1	24
7	Kemasan	0	1	0	0
8	Kenokorejo	0	0	0	0
9	Tepisari	0	0	0	0
10	Bulu	0	0	0	0
11	Rejosari	0	4	0	0
12	Polokarto	0	5	0	15
13	Mranggen	0	9	1	60
14	Wonorejo	0	5	1	167
15	Jatisobo	1	6	0	82
16	Kayuapak	0	2	0	103
17	Genengsari	0	0	0	18
J U M L A H		1	49	3	624
2008		1	49	3	624

Sumber Data : Monografi Desa

Grafik 6.1
Panjang Jalan menurut Status Jalan
di Kecamatan Polokarto Tahun 2009



BAB VII

P D R B

Informasi hasil pembangunan yang telah dicapai sangat diperlukan dalam perencanaan maupun evaluasi pembangunan. Oleh karena itu diperlukan data makro perkembangan perekonomian.

Produk Domestik Regional Bruto yang merupakan nilai tambah yang dihasilkan oleh sektor-sektor ekonomi di suatu daerah dalam kurun waktu tertentu merupakan salah satu indikator yang penting untuk mengukur keberhasilan pembangunan di suatu daerah. Dengan melihat nilai PDRB akan diketahui banyak informasi mengenai perkembangan sektoral di suatu daerah.

Secara sektoral peranan sektor pertanian merupakan sektor yang mempunyai andil terbesar dalam pembentukan PDRB Kecamatan Polokarto, diikuti oleh sektor perdagangan dan jasa-jasa.

Untuk tahun 2008, PDRB perkapita ADHB Kecamatan Polokarto sebesar Rp 5.855.215,80. Sedang untuk PDRB per kapita ADHK sebesar Rp 3.293.819,67.

Tabel 7.1
PDRB KECAMATAN POLOKARTO MENURUT LAPANGAN USAHA
ATAS DASAR HARGA BERLAKU TAHUN 2007-2008
(Jutaan Rupiah)

Lapangan Usaha	ADHB	
	2007	2008
(1)	(2)	(3)
1. Pertanian	159 169.54	161 738.94
1.1. Tanaman Bahan Makanan	133 198.39	131 790.70
1.2. Tanaman Perkebunan	2 981.92	4 025.24
1.3. Peternakan	14 834.09	16 452.57
1.4. Kehutanan	7 044.97	7 676.54
1.5. Perikanan	1 110.17	1 793.88
2. Pertambangan & Penggalian	10 158.56	11 242.18
3. Industri Pengolahan	3 335.10	3 797.56
4. Listrik, Gas & Air Bersih	2 718.78	2 439.33
5. Bangunan	45 637.13	52 803.20
6. Perdagangan, Hotel & Restoran	91 796.50	104 992.10
7. Pengangkutan & Komunikasi	21 375.54	24 803.28
8. Keuangan, Sewa & Jasa Perusahaan	12 876.17	13 833.78
9. Jasa - jasa	52 682.06	58 226.97
PDRB	399 749.39	433 877.35
Penduduk Pertengahan Tahun (jiwa)	73 710	74 101.00
P D R B Per Kapita (Rupiah)	5 423 272.12	5 855 215.80

Sumber Data : BPS Kabupaten Sukoharjo

Tabel 7.2
PDRB KECAMATAN POLOKARTO MENURUT LAPANGAN USAHA
ATAS DASAR HARGA KONSTAN TAHUN 2007-2008
 (Jutaan Rupiah)

Lapangan Usaha	ADHK	
	2007	2008
(1)	(2)	(3)
1. Pertanian	98 392.05	95 616.65
1.1. Tanaman Bahan Makanan	83 167.39	80 020.39
1.2. Tanaman Perkebunan	1 904.03	2 304.66
1.3. Peternakan	8 855.82	8 590.91
1.4. Kehutanan	3 818.01	3 789.09
1.5. Perikanan	646.81	911.60
2. Pertambangan & Penggalian	5 918.66	6 127.52
3. Industri Pengolahan	2 085.14	2 174.59
4. Listrik, Gas & Air Bersih	980.35	816.73
5. Bangunan	23 574.91	24 988.63
6. Perdagangan, Hotel & Restoran	62 168.17	64 007.22
7. Pengangkutan & Komunikasi	10 117.48	10 612.72
8. Keuangan, Sewa & Jasa Perusahaan	7 888.89	7 775.43
9. Jasa - jasa	30 836.42	31 955.84
PDRB	241 962.07	244 075.33
Penduduk Pertengahan Tahun (jiwa)	73 710	74 101
P D R B Per Kapita (Rupiah)	3 282 622.06	3 293 819.67

Sumber Data : BPS Kabupaten Sukoharjo

Tabel 7.3
DISTRIBUSI PROSENTASE PDRB KECAMATAN POLOKARTO
MENURUT LAPANGAN USAHA ADHB TAHUN 2007-2008

Lapangan Usaha	ADHB	
	2007	2008
(1)	(2)	(3)
1. Pertanian	39.82	37.28
1.1. Tanaman Bahan Makanan	33.32	30.38
1.2. Tanaman Perkebunan	0.75	0.93
1.3. Peternakan	3.71	3.79
1.4. Kehutanan	1.76	1.77
1.5. Perikanan	0.28	0.41
2. Pertambangan & Penggalian	2.54	2.59
3. Industri Pengolahan	0.83	0.88
4. Listrik, Gas & Air Bersih	0.68	0.56
5. Bangunan	11.42	12.17
6. Perdagangan, Hotel & Restoran	22.96	24.20
7. Pengangkutan & Komunikasi	5.35	5.72
8. Keuangan, Sewa & Jasa Perusahaan	3.22	3.19
9. Jasa - jasa	13.18	13.42
PDRB	100.00	100.00

Sumber Data : BPS Kabupaten Sukoharjo

Tabel 7.4
DISTRIBUSI PROSENTASE PDRB KECAMATAN POLOKARTO
MENURUT LAPANGAN USAHA ADHK 2007-2008

Lapangan Usaha	ADHK	
	2007	2008
(1)	(2)	(3)
1. Pertanian	40.66	39.18
1.1. Tanaman Bahan Makanan	34.37	32.79
1.2. Tanaman Perkebunan	0.79	0.94
1.3. Peternakan	3.66	3.52
1.4. Kehutanan	1.58	1.55
1.5. Perikanan	0.27	0.37
2. Pertambangan & Penggalian	2.45	2.51
3. Industri Pengolahan	0.86	0.89
4. Listrik, Gas & Air Bersih	0.41	0.33
5. Bangunan	9.74	10.24
6. Perdagangan, Hotel & Restoran	25.69	26.22
7. Pengangkutan & Komunikasi	4.18	4.35
8. Keuangan, Sewa & Jasa Perusahaan	3.26	3.19
9. Jasa - jasa	12.74	13.09
PDRB	100.00	100.00

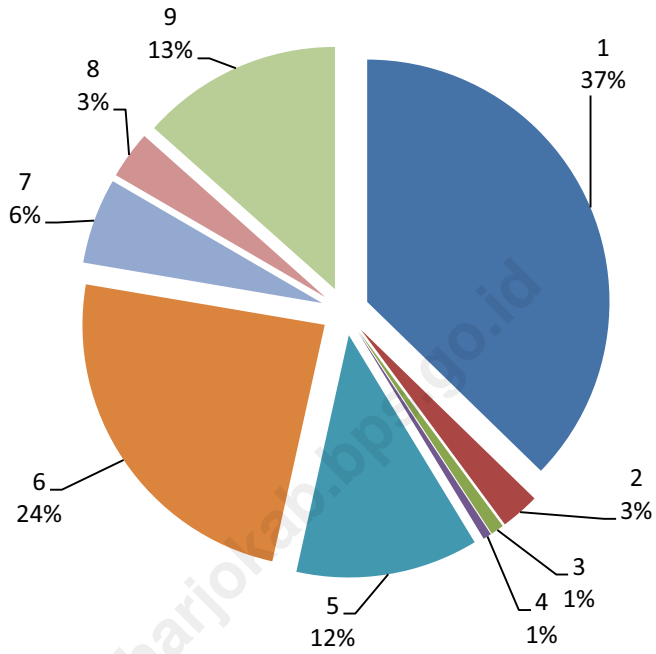
Sumber Data : BPS Kabupaten Sukoharjo

Tabel 7.5
LAJU PERTUMBUHAN EKONOMI KECAMATAN POLOKARTO
MENURUT LAPANGAN USAHA TAHUN 2008

Lapangan Usaha	2008
(1)	(2)
1. Pertanian	- 2.82
1.1. Tanaman Bahan Makanan	- 3.78
1.2. Tanaman Perkebunan	21.04
1.3. Peternakan	- 2.99
1.4. Kehutanan	- 0.76
1.5. Perikanan	40.94
2. Pertambangan & Penggalian	3.53
3. Industri Pengolahan	4.29
4. Listrik, Gas & Air Bersih	- 16.69
5. Bangunan	6.00
6. Perdagangan, Hotel & Restoran	2.96
7. Pengangkutan & Komunikasi	4.89
8. Keuangan, Sewa & Jasa Perusahaan	- 1.44
9. Jasa - jasa	3.63
PDRB	0.87

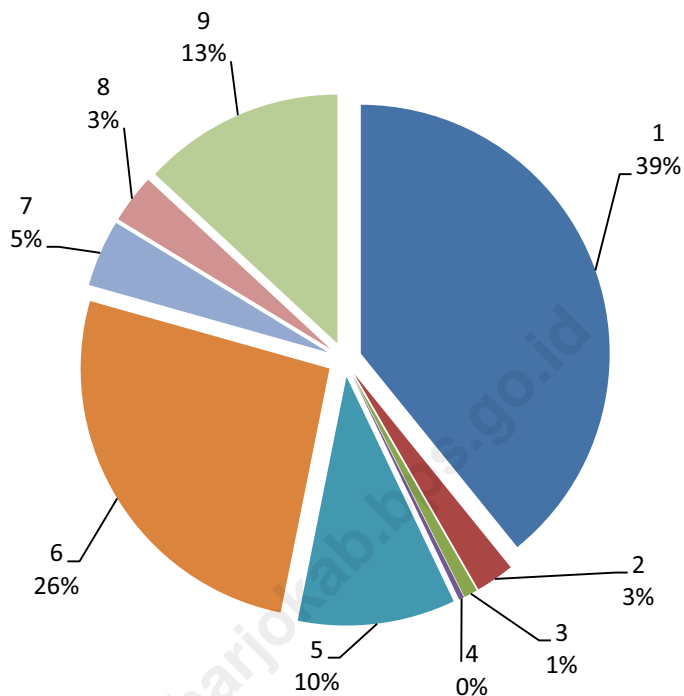
Sumber Data : BPS Kabupaten Sukoharjo

Grafik 7.1
Distribusi Prosentase PDRB Kec. Polokarto menurut
Lapangan Usaha ADHB Tahun 2008



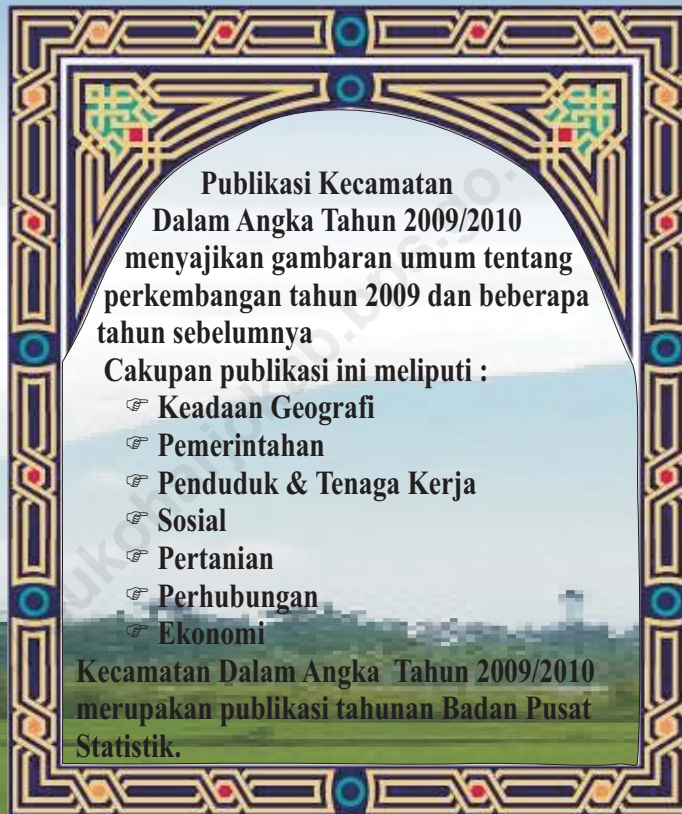
1. Pertanian
2. Pertambangan & Penggalian
3. Industri Pengolahan
4. Listrik, Gas dan Air Bersih
5. Bangunan
6. Perdagangan, Hotel dan restoran
7. Pengangkutan & Komunikasi
8. Keuangan, Sewa dan Jasa Perusahaan
9. Jasa - Jasa

Grafik 7.2
Distribusi Prosentase PDRB Kec. Polokarto menurut
Lapangan Usaha ADHK Tahun 2008



1. Pertanian
2. Pertambangan & Penggalian
3. Industri Pengolahan
4. Listrik, Gas dan Air Bersih
5. Bangunan
6. Perdagangan, Hotel dan restoran
7. Pengangkutan & Komunikasi
8. Keuangan, Sewa dan Jasa Perusahaan
9. Jasa - Jasa

DATA MENCERDASKAN BANGSA



Badan Pusat Statistik Kabupaten Sukoharjo
Jl. Slamet Riyadi No. 49 Sukoharjo ☎ 0271-593057
E-mail : bps3311@bps.go.id