

# **KECAMATAN KANDIS DALAM ANGKA 2017**

<http://siakkab.bps.go.id>



**BADAN PUSAT STATISTIK  
KABUPATEN SIAK  
BPS-STATISTICS OF SIAK REGENCY**



# **KECAMATAN KANDIS DALAM ANGKA 2017**

<http://siakkab.bps.go.id>

---

## KECAMATAN KANDIS

### DALAM ANGKA 2017

Nomor Publikasi : 14.05.2017.06  
Katalog BPS : 1102001.1405.012  
ISBN :

Ukuran Buku : 148 x 210 mm  
Jumlah Halaman : vi + 46 halaman

Naskah :  
Erlindo Erwin, A.Md (KSK Kec.Kandis)

Gambar Kulit :  
Seksi Integrasi, Pengolahan, dan Diseminasi Statistik  
Badan Pusat Statistik Kabupaten Siak

Diterbitkan Oleh :  
Badan Pusat Statistik Kabupaten Siak

*Dilarang mengumumkan, mendistribusikan, mengomunikasikan, dan/atau menggandakan sebagian atau seluruh isi buku ini untuk tujuan komersial tanpa izin tertulis dari Badan Pusat Statistik*



## BADAN PUSAT STATISTIK KABUPATEN SIAK

---

### KATA PENGANTAR

Penerbitan publikasi Kecamatan Dalam Angka Tahun 2017 ini merupakan sumber data Kecamatan. Adapun tujuan dari penerbitan buku ini adalah untuk mempermudah para pengguna data dalam hal rujukan data statistik terutama yang menyangkut statistik sektoral wilayah.

Kami menyadari bahwa publikasi ini masih sangat jauh dari sempurna dan masih banyak mengandung kelemahan oleh sebab itu kritik dan saran yang bersifat membangun sangat kami harapkan dari berbagai pihak untuk kesempurnaan penerbitan yang akan datang.

Dengan terbitnya publikasi ini kami ucapkan terima kasih kepada semua pihak yang telah ikut membantu, khususnya pihak Kecamatan dan semua instansi Pemerintah ataupun swasta yang berada di lingkungan Kecamatan. Kami harapkan kerjasama ini dapat terus ditingkatkan pada masa yang akan datang.

Siak Sri Indrapura, 22 September 2017  
Badan Pusat Statistik Kabupaten Siak  
Kepala

Rafdi, S.St

---

## DAFTAR ISI

	Halaman
<b>KATA PENGANTAR.....</b>	<b>iii</b>
<b>DAFTAR ISI.....</b>	<b>iv</b>
<b>DAFTAR TABEL .....</b>	<b>v</b>
<b>BAB II.....</b>	<b>4</b>
<b>BAB III.....</b>	<b>11</b>
<b>BAB V.....</b>	<b>43</b>

<http://siakkab.bps.go.id>

## DAFTAR TABEL

Halaman

Tabel 1.1	Batas Desa/ Kelurahan di Kecamatan Kandis Tahun 2016.....	3
Tabel 1.2	Jarak Antara Ibukota Kecamatan Kandis dengan Pusat Pemerintahan Desa/ Kelurahan Tahun 2016 .....	4
Tabel 2.1	Pejabat Pemerintahan Dirinci Per Desa/ Kelurahan di Kecamatan Kandis Tahun 2016 .....	7
Tabel 2.2	Nama-nama dan Jabatan Dalam Struktur Pemerintahan di Kecamatan Kandis Tahun 2016.....	8
Tabel 2.3	Wilayah Administrasi di Kecamatan Kandis Menurut Status Pemerintahan Tahun 2016.....	9
Tabel 2.4	Pusat Pemerintahan, Luas Wilayah, RW dan RT di Kecamatan Kandis Tahun 2016 .....	10
Tabel 3.1	Banyaknya Rumahtangga, Penduduk dan Rata-rata Penduduk Per Rumahtangga di Kecamatan Kandis Tahun 2016.....	10
Tabel 3.2	Luas Wilayah, Penduduk dan Kepadatan Penduduk Per Desa/ Kelurahan di Kecamatan Kandis Tahun 2016 .....	11
Tabel 3.3	Banyak Penduduk Menurut Jenis Kelamin di Kecamatan Kandis Tahun 2016 .	15
Tabel 3.4	Banyaknya Penduduk Menurut Jenis Kelamin dan Desa/ Kelurahan Serta Sex Ratio di Kecamatan Kandis, Tahun 2016.....	16
Tabel 4.1	Persentase jumlah .....	20
Tabel 4.2	Banyak Murid Sekolah Negeri dan Swasta di Kecamatan Kandis Tahun 2017	22
Tabel 4.3	Banyaknya Guru, Murid dan Rasio Guru dengan Murid Sekolah Dasar (SD) di Lingkungan Dinas Pendidikan Kecamatan Kandis Tahun 2016.....	19
Tabel 4.4	Banyaknya Guru, Murid dan Rasio Guru dengan Murid SLTP, SMU dan SMK di Lingkungan Dinas Pendidikan Kecamatan Kandis Tahun 2016.....	20
Tabel 4.5	Banyaknya Murid, Rombel dan Lulusan di Kecamatan Kandis 2016.....	27
Tabel 4.6	Banyak Guru menurut Status di Kecamatan Kandis Tahun 2016 .....	28
Tabel 4.7	Banyaknya Fasilitas Kesehatan Menurut Desa/ Kelurahan di Kecamatan Kandis Tahun 2016.....	29
Tabel 4.8	Banyaknya Tenaga Medis di Kecamatan Kandis Tahun 2016.....	30
Tabel 4.9	Banyaknya Imunisasi Bayi dan Balita Berdasarkan Jenisnya Dirinci Per Desa/ Kelurahan di Kecamatan Kandis Tahun 2016 .....	31
Tabel 4.10	Persentase Bayi dan Balita yang Diimunisasi Dirinci Per Desa/ Kelurahan di Kecamatan Kandis Tahun 2016 .....	29
Tabel 4.12	Rata-rata Kunjungan dan Penimbangan Balita di Kecamatan Kandis Tahun 2015-2016 .....	35

---

<b>Tabel 4.13</b>	<b>Penduduk Menurut Jenis Sarana Air Bersih yang Dipergunakan di Kecamatan Kandis Tahun 2015-2016 .....</b>	<b>36</b>
<b>Tabel 4.14</b>	<b>Banyaknya Persalinan Menurut Tenaga Penolong Persalinan di Kecamatan Kandis Tahun 2015-2016 .....</b>	<b>37</b>
<b>Tabel 4.15</b>	<b>Banyaknya Kunjungan 16 Macam Penderita Penyakit di Kecamatan Kandis Tahun 2016.....</b>	<b>38</b>
<b>Tabel 4.16</b>	<b>Banyaknya Tempat Peribadatan Menurut Jenis dan Desa/ Kelurahan di Kecamatan Kandis Tahun 2016 .....</b>	<b>39</b>
<b>Tabel 4.17</b>	<b>Banyaknya Nikah, Thalaq, Cerai dan Rujuk Dirinci Per Desa di Kecamatan Kandis Tahun 2016.....</b>	<b>40</b>
<b>Tabel 5.1</b>	<b>Keadaan Desa/ Kelurahan di Kecamatan Kandis menurut Desa/Kelurahan/Kelurahan Tahun 2016.....</b>	<b>39</b>
<b>Tabel 5.2</b>	<b>Kondisi Kesuburan Lahan Dirinci Menurut Desa/ Kelurahan di Kecamatan Kandis Tahun 2016.....</b>	<b>46</b>
<b>Tabel 5.3</b>	<b>Luas Tanam, Luas Panen, Produktivitas dan Produksi Tanaman Pangan Menurut Jenis Tanaman di Kecamatan Kandis Tahun 2016 .....</b>	<b>47</b>
<b>Tabel 5.4</b>	<b>Luas Tanam, Luas Panen, Produktivitas dan Produksi Tanaman Sayur Mayur Menurut Jenis Tanaman di Kecamatan Kandis Tahun 2016 .....</b>	<b>48</b>
<b>Tabel 5.5</b>	<b>Luas Tanam, Luas Panen, Produktivitas dan Produksi Tanaman Buah-Buahan Menurut Jenis Tanaman di Kecamatan Kandis Tahun 2016 .....</b>	<b>49</b>
<b>Tabel 5.6</b>	<b>Luas Tanam, Luas Panen, Produktivitas dan Produksi Tanaman Obat-obatan Menurut Jenis Tanaman di Kecamatan Kandis Tahun 2016 .....</b>	<b>50</b>
<b>Tabel 5.7</b>	<b>Luas Tanam, Luas Panen, Produktivitas dan Produksi Tanaman Hias Menurut Jenis Tanaman di Kecamatan Kandis Tahun 2016 .....</b>	<b>51</b>
<b>Tabel 5.8</b>	<b>Luas Areal, Produktivitas dan Produksi Perkebunan Menurut Komoditi di Kecamatan Kandis Tahun 2016 .....</b>	<b>52</b>

**LETAK GEOGRAFIS DAN BATAS WILAYAH  
KECAMATAN KANDIS**





## BAB I GEOGRAFIS

### 1.1. LETAK

Kecamatan Kandis terletak antara :

Bujur Timur :  $100^{\circ}54'$  -  $101^{\circ}34'$  BT  
Lintang Utara :  $0^{\circ}40'$  -  $1^{\circ}13'$  LU

### 1.2. BATAS

Kecamatan Kandis berbatasan dengan :

- ❖ UTARA : Kabupaten Bengkalis
- ❖ SELATAN : Kabupaten Kampar
- ❖ BARAT : Kabupaten Rokan Hulu
- ❖ TIMUR : Kecamatan Minas

### 1.3. GEOLOGI

Wilayah Kecamatan Kandis seperti pada umumnya wilayah Kabupaten Siak terdiri dari dataran rendah dan berbukit-bukit dengan struktur tanah pada umumnya terdiri dari tanah podsolik merah kuning dari batuan dan aluvial serta tanah organosol dan gley humus dalam bentuk rawa-rawa atau tanah basah.

Dengan topografi yang berbukit dan berlembah Kecamatan Kandis merupakan daerah lintas Sumatera yang ramai dilalui kendaraan, selain itu di daerah ini juga banyak terdapat perkebunan kelapa sawit yang dikelola oleh swasta.

Tabel 1.1

## Batas Desa/Kelurahan di Kecamatan Kandis Tahun 2016

No	Desa / Kelurahan	Utara	Selatan	Barat	Timur
(1)	(2)	(3)	(4)	(5)	(6)
1	<b>Kel. Telaga Sam Sam</b>	Sam Sam Kel. Kandis Kota	Kab. Kampar	Sam Sam	Kel. Simp. Belutu Kec. Minas
2	<b>Sam Sam</b>	Kab. Bengkalis	Kab. Kampar	Kab. Kampar	Kandis Kel. Kandis Kota
3	<b>Kel. Kandis Kota</b>	Kandis	Kel. Simp. Belutu Kel. Telg. Sam Sam	Sam Sam	Belutu
4	<b>Kandis</b>	Kec. S. Mandau Kab. Bengkalis	Kel. Kandis Kota Belutu	Sam Sam	Belutu
5	<b>Kel. Simpang Belutu</b>	Kel. Kandis Kota	Belutu Kel. Telg. Sam Sam	Kel. Telg. Sam Sam Sam Sam	Belutu
6	<b>Belutu</b>	Kec. S. Mandau Kab. Bengkalis	Kec. Minas Kel. Telg. Sam Sam	Kab. Kampar	Kec. S. Mandau Kec. Minas
7	<b>Bekalar</b>	Jambai Makmur	Kec. Minas	Kel. Simp. Belutu Kel. Kandis Kota	Belutu Sungai Gondang
8	<b>Jambai Makmur</b>	Kab. Bengkalis	Bekalar Belutu	Kandis	Pencing Bekulo
9	<b>Pencing Bekulo</b>	Kab. Bengkalis	Belutu	Jambai Makmur	Belutu
10	<b>Sungai Gondang</b>	Jambai Makmur	Kec. Minas	Kel. Simp. Belutu Kel. Kandis Kota	Belutu Sungai Gondang
11	<b>Libo Jaya</b>	Belutu	Kec. Minas	Belutu	Kec. Minas

Sumber: Kantor Camat Kandis

Tabel 1.2

**Jarak Antara Ibukota Kecamatan Kandis dengan Pusat Pemerintahan  
Desa/Kelurahan Tahun 2016**

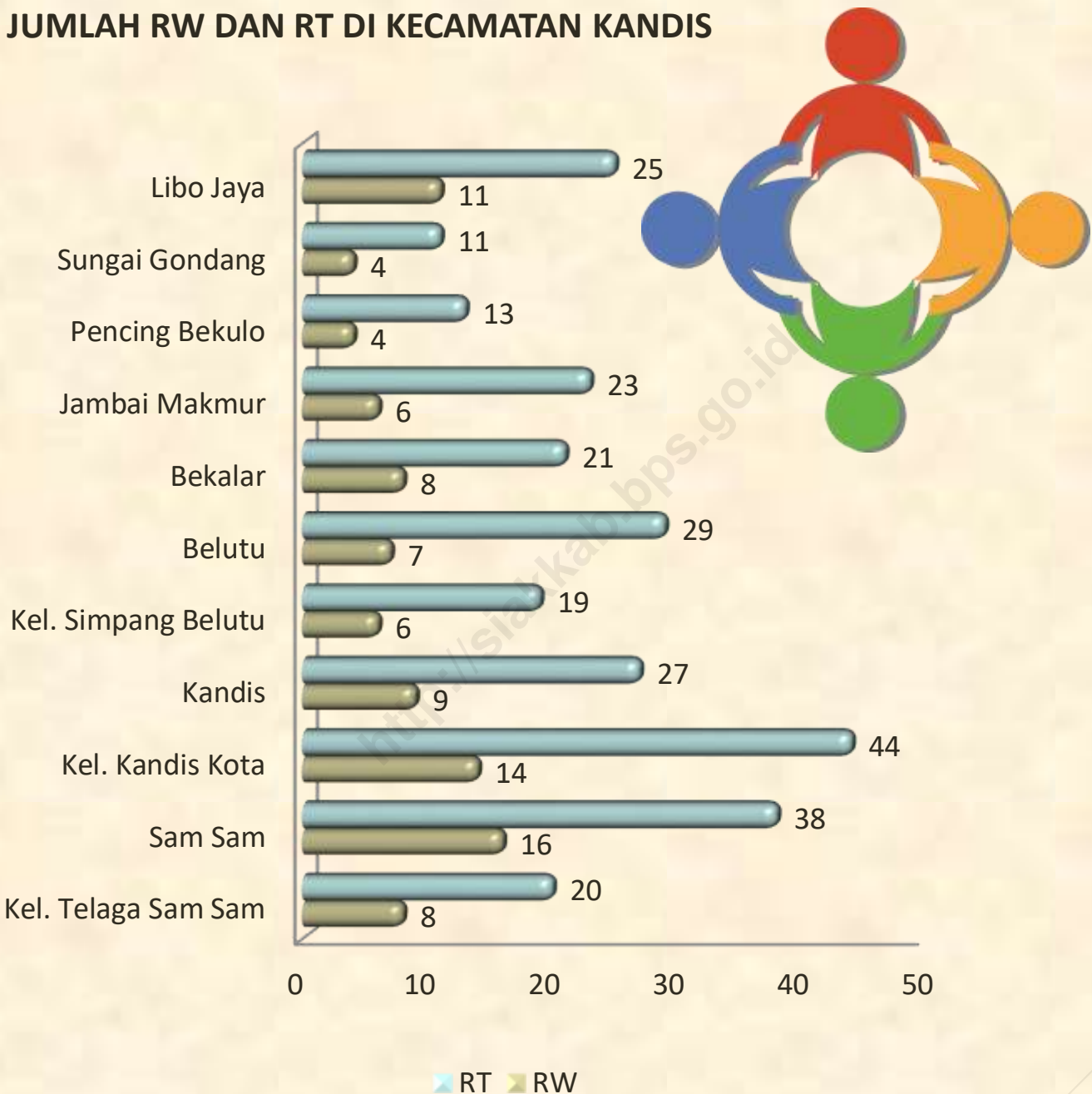
No	Desa / Kelurahan	Jarak Lurus (Km)
(1)	(2)	(3)
1	Kel. Telaga Sam Sam	0,5
2	Sam Sam	12
3	Kel. Kandis Kota	7
4	Kandis	18
5	Kel. Simpang Belutu	1,5
6	Belutu	25
7	Bekalar	15
8	Jambai Makmur	20
9	Pencing Bekulo	30
10	Sungai Gondang	35
11	Libo Jaya	35

Sumber: Kantor Camat Kandis

# PEMERINTAHAN GOVERNMENT

# 2

## JUMLAH RW DAN RT DI KECAMATAN KANDIS



Jumlah RT dan RW terbanyak berada di Kel. Kandis Kota dengan jumlah RT sebanyak 44 orang dan jumlah RW sebanyak 14 orang.

## BAB II PEMERINTAHAN

Terbentuknya Kecamatan Kandis sebagai institusi eksekutif yang berperan menjalankan roda pemerintahan dan pemberdayaan serta pembangunan masyarakat merupakan perpanjangan tangan dari pemerintah otonomi Kabupaten Siak, merupakan aspirasi masyarakat yang bermanfaat untuk mempermudah masyarakat dalam hal pelaksanaan kepengurusan administrasi serta lebih memperdekat antara pemerintah dengan rakyat yang diperintahnya.

Kecamatan Kandis posisi pusat pemerintahannya ada di Kelurahan Telaga Sam Sam kurang lebih jaraknya 145 km dari pusat pemerintahan Kabupaten Siak yang dapat ditempuh melalui darat.

Kecamatan Kandis merupakan pemekaran dari Kecamatan Minas pada akhir tahun 2002. Tujuan pemekaran ini adalah untuk mempermudah masyarakat juga pemerintah dalam menjalankan hubungan administrasi, serta mempermudah jangkauan pembangunan dari pemerintahan Kecamatan. Dengan demikian potensi yang ada di Kecamatan ini secara tidak langsung lebih terangkat dengan jangkauan pemerintah yang lebih dekat, jangkauan pembangunan yang lebih baik dibandingkan dengan pemerintah yang lama.

Tabel 2.1

**Pejabat Pemerintahan Dirinci Per Desa/Kelurahan di Kecamatan Kandis  
Tahun 2016**

No	Desa / Kelurahan	Nama Kepala Pemerintahan Tahun 2015
1)	(2)	(3)
1	Kel. Telaga Sam Sam	Muhammad Darwis, S.Sos
2	Sam Sam	Azam Munthe
3	Kel. Kandis Kota	Wendy, S.Sos
4	Kandis	Abdul Sani Purba
5	Kel. Simpang Belutu	Nurfa Octolita, SE
6	Belutu	Da'mi
7	Bekalar	Dahnial
8	Jambai Makmur	Sri Hariana
9	Pencing Bekulo	Suhariadi, S.Pd.I
10	Sungai Gondang	Sumisno
11	Libo Jaya	Ngatmin

Sumber: Kantor Camat Kandis

Tabel 2.2

## Nama-nama dan Jabatan Dalam Struktur Pemerintahandi Kecamatan Kandis Tahun 2016

Nama	Jabatan	Keterangan
(1)	(2)	(3)
Irwan Kurniawan, S.Sos	Camat	-
Said Irwan, SE	Sekcam	-
Marangan	Kasi PMD	-
Lasma Rotua Ritonga, A.Md	Kasi Kesos	-
-	Kasi Tantib	-
Adi Zulyanto, SE, M.Si	Kasi Pem	-

Sumber: Kantor Camat Kandis

Tabel 2.3

## Wilayah Administrasi di Kecamatan Kandis Menurut Status Pemerintahan Tahun 2016

No	Nama Wilayah Administrasi	Status Pemerintahan
(1)	(2)	(3)
1	Kel. Telaga Sam Sam	Kelurahan Definitif
2	Sam Sam	Desa Definitif
3	Kel. Kandis Kota	Kelurahan Definitif
4	Kandis	Desa Definitif
5	Kel. Simpang Belutu	Kelurahan Definitif
6	Belutu	Desa Definitif
7	Bekalar	Desa Definitif
8	Jambai Makmur	Desa Definitif
9	Pencing Bekulo	Desa Definitif
10	Sungai Gondang	Desa Definitif
11	Libo Jaya	Desa Definitif

Sumber: Kantor Camat Kandis



Tabel 2.4

**Pusat Pemerintahan, Luas Wilayah, RW dan RT di Kecamatan Kandis  
Tahun 2016**

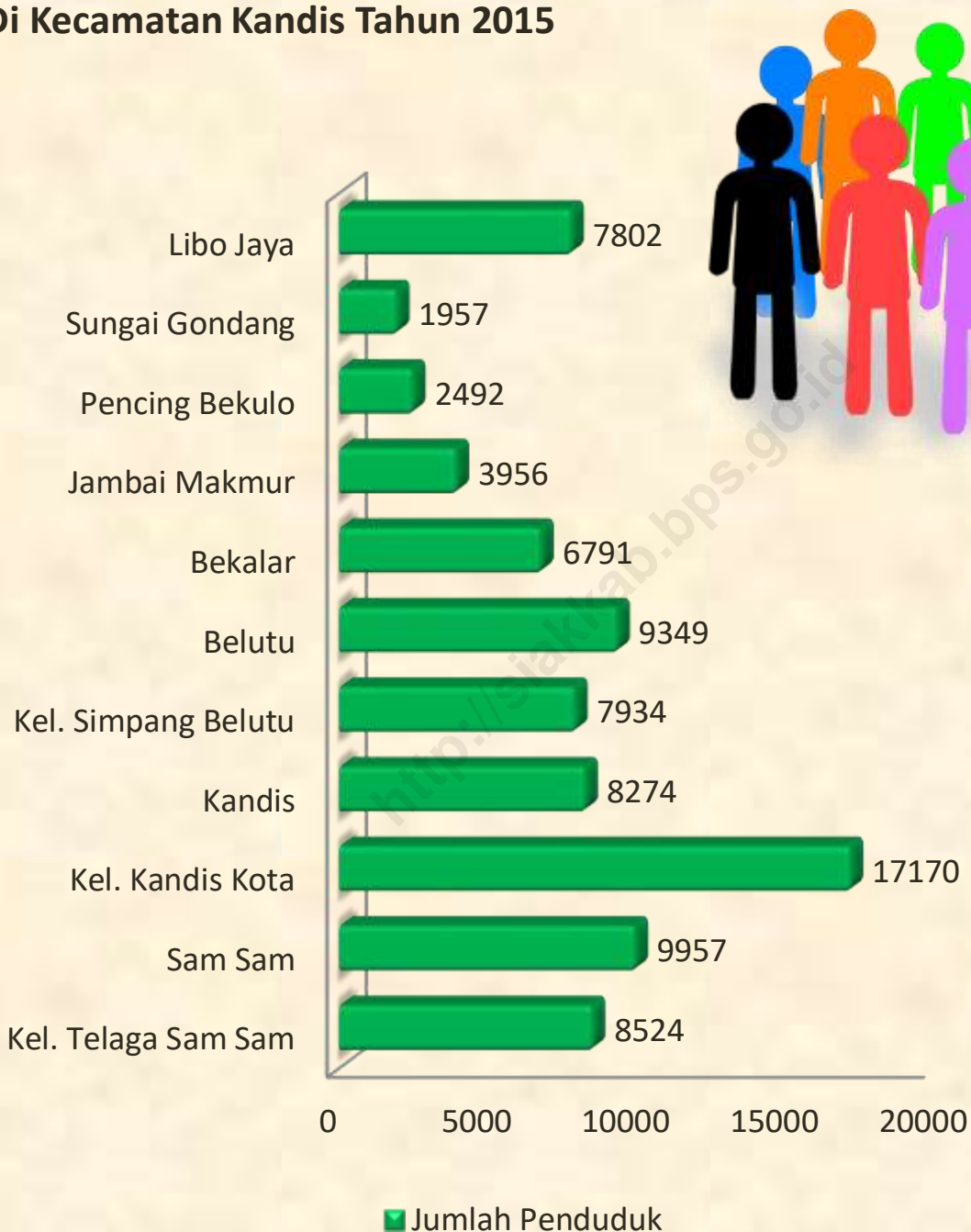
No	Desa / Kelurahan	Pusat Pemerintahan	Luas Wilayah (Ha)	RW	RT
(1)	(2)	(3)	(4)	(5)	(6)
1	Kel. Telaga Sam Sam	Kel. Telaga Sam Sam	4.500	8	25
2	Sam Sam	Sam Sam	1.500	16	38
3	Kel. Kandis Kota	Kel. Kandis Kota	3.500	14	44
4	Kandis	Kandis	4.550	9	27
5	Kel. Simpang Belutu	Kel. Simpang Belutu	2.500	6	19
6	Belutu	Belutu	8.752	8	29
7	Bekalar	Bekalar	8.024	8	21
8	Jambai Makmur	Jambai Makmur	8.471	6	22
9	Pencing Bekulo	Pencing Bekulo	7.458	4	12
10	Sungai Gondang	Sungai Gondang	7.255	4	11
11	Libo Jaya	Libo Jaya	5.255	11	26
<b>Jumlah</b>			<b>61.765</b>	<b>94</b>	<b>274</b>

Sumber: Kantor Camat Kandis

# KEPENDUDUKAN POPULATION

# 3

Banyaknya Jumlah Penduduk Per Desa/Kelurahan  
Di Kecamatan Kandis Tahun 2015



Pada tahun 2015 jumlah penduduk terbanyak terdapat di Kelurahan Kandis Kota dengan jumlah 17.170 jiwa. Terdiri dari jumlah laki-laki 8.872 jiwa dan jumlah perempuan 8.298 jiwa

### BAB III

## KEPENDUDUKAN

Data statistik kependudukan dalam publikasi ini diambil dari kantor Kecamatan berdasarkan hasil laporan registrasi penduduk dari setiap desa/kelurahan, sehingga diharapkan dapat memberikan gambaran keadaan jumlah dan komposisi penduduk di lapangan.

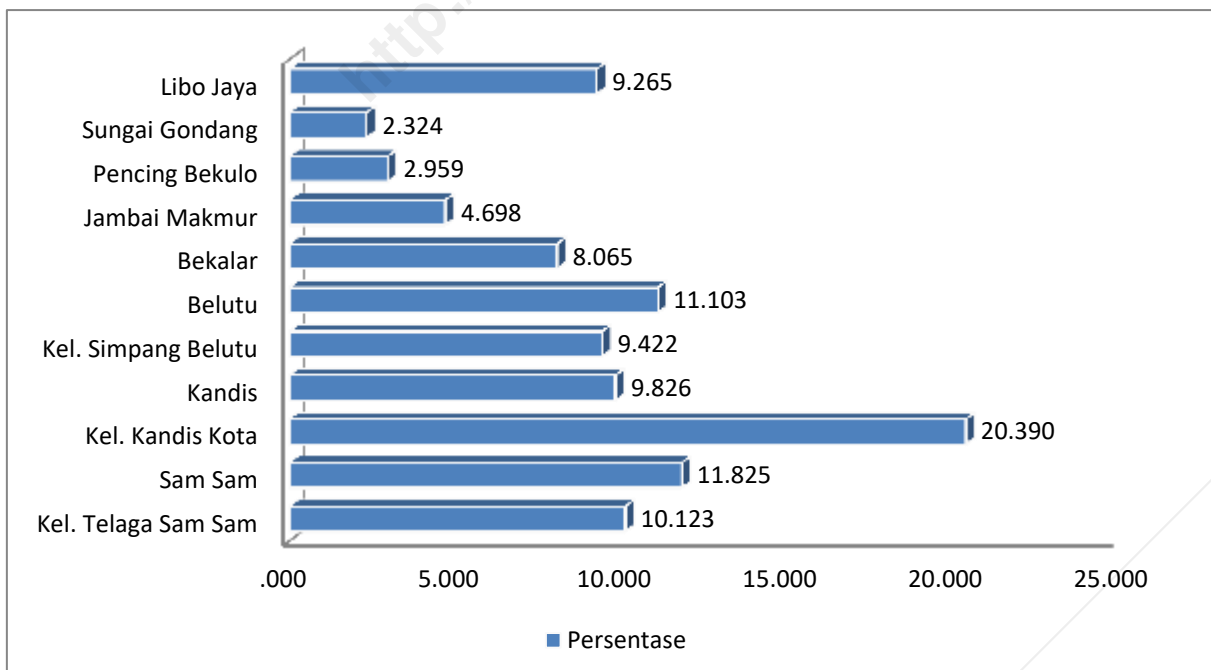
Disamping itu kegiatan pemeriksaan data secara berkala dan sekaligus pembinaan pelaksanaan registrasi penduduk sampai ke tingkat Desa/ Kelurahan serta kedisiplinan penduduk itu sendiri sangat diperlukan guna mendapatkan data registrasi kependudukan yang lengkap, akurat dan dapat dipercaya sebagai dasar perencanaan pembangunan.

### 3.1. Penduduk dan Rumah tangga

Dari hasil registrasi penduduk di Kecamatan Kandis sebanyak 84.206 jiwa dengan jumlah laki-laki sebanyak 43.858 dan perempuan sebanyak 40.348 sehingga didapatkan sex ratio sebesar 108,70. Sedangkan jumlah rumah tangga sebanyak 15.314 sehingga diperoleh penduduk per rumah tangga adalah 5.

### 3.2. Penyebaran Penduduk

Dari jumlah penduduk sebanyak **84.206** jiwa tersebut dapat dilihat penyebaran serta persentase pada masing-masing Desa/Kelurahan sebagai berikut :



Tabel 3.1

**Banyaknya Rumah Tangga, Penduduk dan Rata-rata Penduduk Per Rumah Tangga di Kecamatan Kandis Tahun 2016**

No	Desa / Kelurahan	Rumah Tangga	Jumlah Penduduk	Rata-rata Penduduk Per Rumah Tangga
(1)	(2)	(3)	(4)	(5)
1	Kel. Telaga Sam Sam	1.960	7.238	3.69
2	Sam Sam	2.057	8.118	3.95
3	Kel. Kandis Kota	3.117	12.977	4.16
4	Kandis	1.693	6.798	4.02
5	Kel. Simpang Belutu	1.762	6.527	3.70
6	Belutu	1.783	6.802	3.81
7	Bekalar	1.412	5.525	3.91
8	Jambai Makmur	1.007	3.880	3.85
9	Pencing Bekulo	565	2.212	3.92
10	Sungai Gondang	485	1.911	3.94
11	Libo Jaya	1.594	6.189	3.88
<b>Jumlah</b>		<b>17.435</b>	<b>68.177</b>	<b>3.91</b>

Sumber: Kantor Camat Kandis

Tabel 3.2

**Luas Wilayah, Penduduk dan Kepadatan Penduduk Per Desa/Kelurahan  
DiKecamatan Kandis Tahun 2016**

No	Desa / Kelurahan	Luas Wilayah (Ha)	Jumlah Penduduk	Kepadatan Penduduk (Km <sup>2</sup> )
(1)	(2)	(3)	(4)	(5)
1	Kel. Telaga Sam Sam	4.500	7.238	161
2	Sam Sam	1.500	8.118	541
3	Kel. Kandis Kota	3.500	12.977	371
4	Kandis	4.550	6.798	149
5	Kel. Simpang Belutu	2.500	6.527	261
6	Belutu	8.752	6.802	78
7	Bekalar	8.024	5.525	69
8	Jambai Makmur	8.471	3.880	46
9	Pencing Bekulo	7.458	2.212	30
10	Sungai Gondang	7.255	1.911	26
11	Libo Jaya	5.255	6.189	118
<b>Jumlah</b>		<b>61.765</b>	<b>68.177</b>	<b>110</b>

Sumber: Kantor Camat Kandis

Tabel 3.3

## Banyak Penduduk Menurut Jenis Kelamin di Kecamatan Kandis Tahun 2016

No	Desa / Kelurahan	Laki - laki	Perempuan	Jumlah
(1)	(2)	(3)	(4)	(5)
1	Kel. Telaga Sam Sam	3.747	3.491	7.238
2	Sam Sam	4.212	3.906	8.118
3	Kel. Kandis Kota	6.685	6.292	12.977
4	Kandis	3.511	3.287	6.798
5	Kel. Simpang Belutu	3.326	3.201	6.527
6	Belutu	3.533	3.269	6.802
7	Bekalar	2.883	2.642	5.525
8	Jambai Makmur	2.000	1.880	3.880
9	Pencing Bekulo	1.150	1.062	2.212
10	Sungai Gondang	1.001	910	1.911
11	Libo Jaya	3.250	2.939	6.189
<b>Jumlah</b>		<b>35.298</b>	<b>32.879</b>	<b>68.177</b>

Sumber: Kantor Camat Kandis

Tabel 3.4

**Banyaknya Penduduk Menurut Jenis Kelamin dan Desa/Kelurahan  
Serta Sex Ratio di Kecamatan Kandis, Tahun 2016**

<b>No</b>	<b>Desa / Kelurahan</b>	<b>Laki - laki</b>	<b>Perempuan</b>	<b>Sex Ratio</b>
(1)	(2)	(3)	(4)	(5)
1	Kel. Telaga Sam Sam	3.747	3.491	107.33
2	Sam Sam	4.212	3.906	107.83
3	Kel. Kandis Kota	6.685	6.292	106.25
4	Kandis	3.511	3.287	106.81
5	Kel. Simpang Belutu	3.326	3.201	103.91
6	Belutu	3.533	3.269	108.08
7	Bekalar	2.883	2.642	109.12
8	Jambai Makmur	2.000	1.880	106.38
9	Pencing Bekulo	1.150	1.062	108.29
10	Sungai Gondang	1.001	910	110.00
11	Libo Jaya	3.250	2.939	110.58
<b>Jumlah</b>		<b>35.298</b>	<b>32.879</b>	<b>107.36</b>

Sumber: Kantor Camat Kandis

# SOSIAL SOCIAL

# 4

## JUMLAH FASILITAS UMUM KECAMATAN KANDIS MENURUT JENIS



TK: 28 Unit, SD: 30 Unit, SMP: 21 Unit, SMU: 13 Unit  
MESJID: 74 Unit, MUSHOLLA: 36 Unit, GEREJA: 85 Unit  
VIHARA: 1 Unit, PURA: 1 Unit



---

## **BAB IV**

### **SOSIAL**

#### **4.1. PENDIDIKAN**

Kabupaten Siak yang masih berusia sangat muda saat ini sangat membutuhkan segenap dukungan seluruh daerah bawahannya untuk berperan serta dalam proses pembangunan. Proses pembangunan yang sedang berjalan akan dapat terlaksana dengan baik apabila sumber daya manusia yang diperlukan dapat terpenuhi.

Sejalan dengan hal tersebut peran pendidikan di daerah ini dirasa sangat perlu ditingkatkan baik berupa fasilitas penunjang maupun sumber daya guru pengajar sehingga dapat menunjang kelancaran proses belajar mengajar. Dalam publikasi ini yang dapat disediakan hanya sebatas jumlah murid dan jumlah guru, sehingga analisa yang diperoleh belum dapat terinci.

#### **4.2. KESEHATAN**

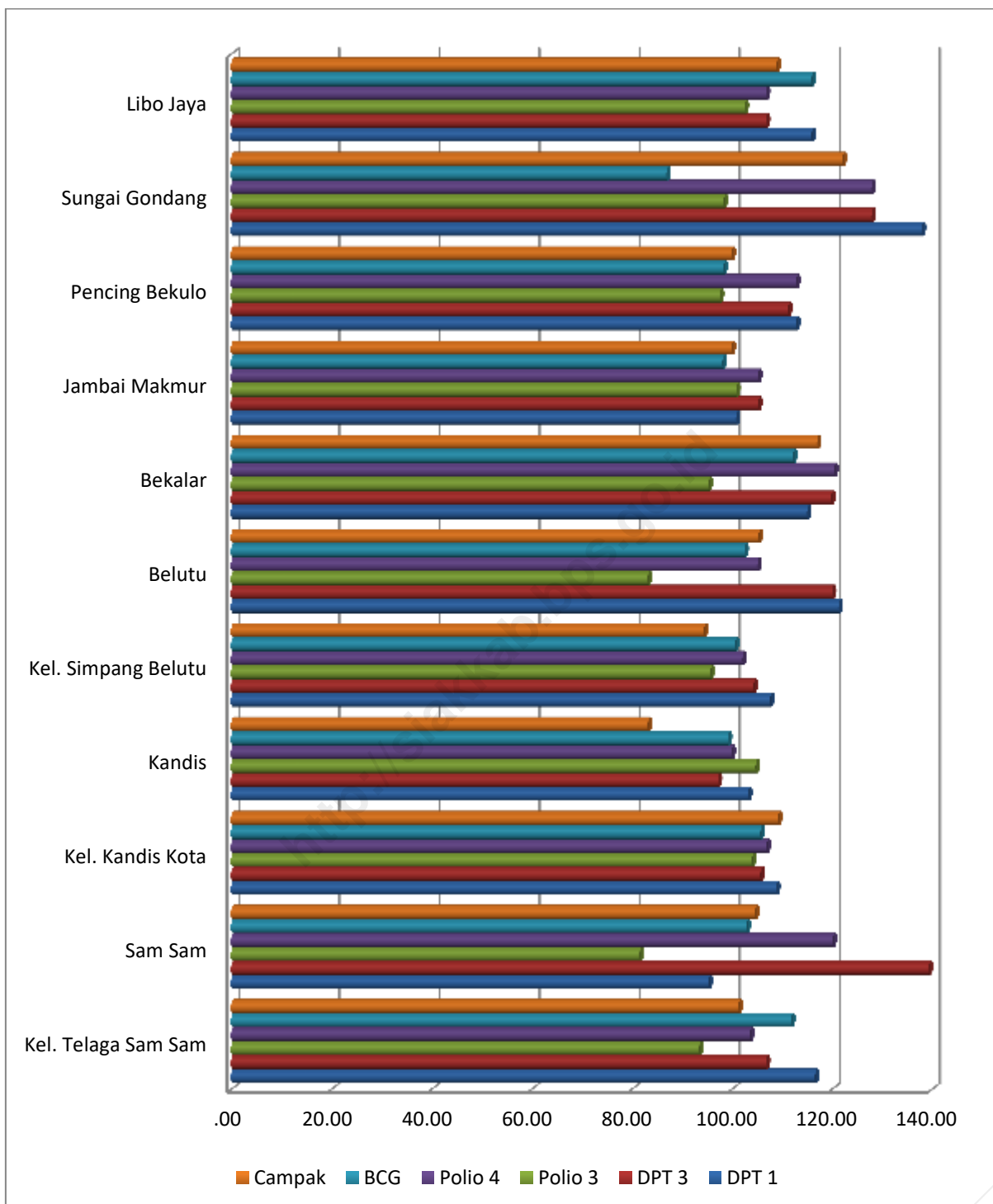
Derajat kesehatan suatu masyarakat tidak lepas dari perhatian pemerintahnya terutama mengenai fasilitas kesehatan yang di sediakan. Terjaminnya kesehatan masyarakat tidak hanya diperoleh dari fasilitas kesehatan yang ada tetapi juga tersedianya tenaga kesehatan yang mencukupi kebutuhan. Sehingga peningkatan derajat kesehatan masyarakat dapat terpenuhi.

Pada tahun 2016 di Kecamatan Kandis terdapat 1 Puskesmas, 8 Puskesmas pembantu, 3 Polindes dan 51 posyandu. Tenaga paramedis yang terdapat di Kecamatan Kandis adalah 5 orang dokter umum, 1 dokter gigi dan 38 orang perawat.

---

Grafik 4.1

Persentase Bayi dan Balita yang Diimunisasi Dirinci Per Desa  
DiKecamatanKandis Tahun 2016



**Tabel 4.1****Banyak Sekolah Menurut Desa/Kelurahan, Tingkatan dan Status  
DiKecamatan Kandis Tahun 2016**

No	Desa / Kelurahan	TK		SD	
		Negeri	Swasta	Negeri	Swasta
(1)	(2)	(3)	(4)	(5)	(6)
1	Kel. Telaga Sam Sam	1	2	1	2
2	Sam Sam	-	5	5	-
3	Kel. Kandis Kota	-	6	2	4
4	Kandis	-	2	2	2
5	Kel. Simpang Belutu	-	3	2	1
6	Belutu	-	5	3	-
7	Bekalar	1	0	3	-
8	Jambai Makmur	-	1	2	-
9	Pencing Bekulo	-	1	1	-
10	Sungai Gondang	-	1	1	-
11	Libo Jaya	-	-	1	-
<b>Jumlah</b>		<b>2</b>	<b>26</b>	<b>23</b>	<b>9</b>

Sumber: UPTD Pendidikan dan Kebudayaan Kecamatan Kandis

Lanjutan Tabel 4.1

No	Desa / Kelurahan	SLTP / Mts		SMU / SMK	
		Negeri	Swasta	Negeri	Swasta
(1)	(2)	(3)	(4)	(5)	(6)
1	Kel. Telaga Sam Sam	1	1	2	5
2	Sam Sam	1	-	-	-
3	Kel. Kandis Kota	1	2	-	-
4	Kandis	1	2	1	1
5	Kel. Simpang Belutu	1	3	-	-
6	Belutu	1	1	1	-
7	Bekalar	2	-	-	-
8	Jambai Makmur	-	1	-	-
9	Pencing Bekulo	-	1	-	1
10	Sungai Gondang	1	-	-	-
11	Libo Jaya	-	2	-	1
<b>Jumlah</b>		<b>9</b>	<b>13</b>	<b>4</b>	<b>8</b>

Sumber: UPTD Pendidikan dan Kebudayaan Kecamatan Kandis

---

**Tabel 4.2**

**Banyak Murid Sekolah Negeri dan Swasta di Kecamatan Kandis Tahun 2016**

<b>No</b>	<b>Tingkatan Sekolah</b>	<b>Negeri</b>	<b>Swasta</b>
(1)	(2)	(3)	(4)
1	TK	79	1.090
2	SD	9.389	1.908
3	SLTP	3.347	1.143
4	SMU	1.314	107
5	SMK	750	1.071
<b>Jumlah</b>		<b>14.879</b>	<b>5.319</b>

*Sumber: UPTD Pendidikan dan Kebudayaan Kecamatan Kandis*

<http://siakkab.bps.go.id>

---

Tabel 4.3

**Banyaknya Guru, Murid dan Rasio Guru dengan Murid Sekolah Dasar (SD)  
di Lingkungan Dinas Pendidikan Kecamatan Kandis Tahun 2016**

No	Desa / Kelurahan	Nama Sekolah	Guru	Murid	Rasio
(1)	(2)	(3)	(4)	(5)	(6)
1	Kel. Telaga Sam Sam	SDN 01	28	730	26
		MIS Muqarrobin	8	55	7
		MIS As-Syafaat	10	173	17
2	Sam Sam	SDN 04	18	352	20
		SDN 05	26	639	25
		SDN 08	19	503	26
		SDN 17	14	217	16
		SDN 19	15	445	30
3	Kel. Kandis Kota	SDN 02	27	782	29
		SDN 23	10	205	21
		SDS YP GKPI	18	500	28
		SDS Ariska	10	161	16
		SDS Pelita Hati	8	110	14
		MIS Amanah	7	129	18
4	Kandis	SDN 03	20	431	22
		SDN 20	7	169	24
		SDS Karya Tani	13	283	22
		MI Nurul Hijrah	5	50	10

5	Kel. Simpang Belutu	SDN 09	23	576	25
		SDN 15	15	372	25
		SDI Al Hikmah	21	447	21
6	Belutu	SDN 10	20	458	23
		SDN 14	17	307	18
		SDN 21	8	180	23
7	Bekalar	SDN 22	6	44	7
		SDN 16	12	395	33
		SDN 18	15	334	22
8	Jambai Makmur	SDN 06	23	542	24
		SDN 12	14	330	24
9	Pencing Bekulo	SDN 11	19	469	25
10	Sungai Gondang	SDN 13	11	248	23
11	Libo Jaya	SDN 07	22	659	30
<b>Jumlah</b>			<b>489</b>	<b>11.295</b>	<b>23</b>

Sumber: UPTD Pendidikan dan Kebudayaan Kecamatan Kandis

Tabel 4.4

**Banyaknya Guru, Murid dan Rasio Guru dengan Murid SLTP, SMU dan SMK  
diLingkungan Dinas Pendidikan Kecamatan Kandis Tahun 2016**

No	Desa / Kelurahan	Nama Sekolah	Guru	Murid	Rasio
(1)	(2)	(3)	(4)	(5)	(6)
1	Kel. Telaga Sam Sam	SMPN 1	32	598	19
		SMPS Muhammadiyah	10	56	6
		SMAN 1	27	490	18
		SMAS LKMD	21	173	8
		SMKN 1	50	750	15
		SMKS Baiturrahman	30	624	21
		SMKS S. Syarif Qasim	19	314	17
2	Sam Sam	SMPN 3	16	427	27
3	Kel. Kandis Kota	SMPN 4	19	267	14
		SMPS Al-Hidayah	9	74	8
		SMPS Ariska	8	21	3
		SMKS Putra Bangsa	8	57	7
4	Kandis	SMPN 7	17	189	11
		SMPS Karya Tani	10	47	5
		MTs Darus Shofa	17	101	6
		SMAN 3	31	530	17
		MA Darus Shofa	16	41	3
		SMKS Darus Shofa	14	43	3



5	Kel. Simpang Belutu	SMPN 2	22	454	21
		SMPS Al-Hikmah	9	110	12
		MTs Nurul Hijrah	8	87	11
		MTs Jabal Nur	25	400	16
6	Belutu	SMPN 5	18	415	23
MTs Al-Istiqomah		7	17	2	
SMAN 2		21	150	7	
7	Bekalar	SMPN 6	21	465	22
8	Jambai Makmur	SMPS Amal Insani	7	51	7
9	Pencing Bekulo	MTs Ar-Rahman	9	53	6
		MA Al-Falah	13	31	2
10	Sungai Gondang	SMPN Satu Atap	11	87	8
11	Libo Jaya	SMPS Tunas Bangsa	10	62	6
		MTs Al-Ikhlas	12	64	5
		MA Al-Ikhlas	12	34	3
<b>Jumlah</b>			<b>543</b>	<b>6.855</b>	<b>13</b>

Sumber: UPTD Pendidikan dan Kebudayaan Kecamatan Kandis

Tabel 4.5

Banyaknya Murid, Rombel dan Lulusan di Kecamatan Kandis 2016

No	Sekolah	Murid	Rombel	Lulus
(1)	(2)	(3)	(4)	(5)
1	SD	11.297	410	1.755
2	SMP	4.490	159	1.360
3	SMU dan SMK	3.208	58	988
<b>Jumlah</b>		<b>18.995</b>	<b>627</b>	<b>4.103</b>

Sumber: UPTD Pendidikan dan Kebudayaan Kecamatan Kandis

<http://siakkab.bps.go.id>

**Tabel 4.6**

**Banyak Guru menurut Status di Kecamatan Kandis Tahun 2016**

No	Nama Sekolah	Guru	
		PNS	Honor
(1)	(2)	(3)	(4)
1	TK	4	121
2	SD	203	293
3	SLTP	80	149
4	SMU	35	89
5	SLTA Kejuruan	64	118
<b>Jumlah</b>		<b>386</b>	<b>770</b>

*Sumber: UPTD Pendidikan dan Kebudayaan Kecamatan Kandis*

<http://siakkab.bps.go.id>

Tabel 4.7

## Banyaknya Fasilitas Kesehatan Menurut Desa/Kelurahan di Kecamatan Kandis Tahun 2016

No	Desa / Kelurahan	Puskesmas	Puskesmas		Polindes	Posyandu
			Keliling	Pembantu		
(1)	(2)	(3)	(4)	(5)	(6)	(7)
1	Kel. Telaga Sam Sam	1	-	1	-	4
2	Sam Sam	-	-	1	-	8
3	Kel. Kandis Kota	-	-	1	-	6
4	Kandis	-	-	1	1	3
5	Kel. Simpang Belutu	-	-	1	1	4
6	Belutu	-	-	1	-	4
7	Bekalar	-	-	1	-	7
8	Jambai Makmur	-	-	1	-	3
9	Pencing Bekulo	-	-	-	-	3
10	Sungai Gondang	-	-	-	-	2
11	Libo Jaya	-	-	1	1	6
<b>Jumlah</b>		<b>1</b>	<b>0</b>	<b>9</b>	<b>3</b>	<b>50</b>

Sumber: UPTD Puskesmas Kecamatan Kandis

Tabel 4.8

Banyaknya Tenaga Medis di Kecamatan Kandis Tahun 2015 - 2016

No	Tenaga Kesehatan	Jumlah	
		2015	2016
(1)	(2)	(3)	(4)
1	Dokter Spesialis	-	-
2	Dokter	5	4
3	Dokter Gigi	1	1
4	Perawat dan Bidan	38	43
5	Dukun	-	-
<b>Jumlah</b>		<b>44</b>	<b>48</b>

Sumber: UPTD Puskesmas Kecamatan Kandis

<http://siakkab.bps.go.id>

Tabel 4.9

**Banyaknya Imunisasi Bayi dan Balita Berdasarkan Jenisnya Dirinci  
Per Desa/Kelurahan di Kecamatan Kandis Tahun 2016**

No	Desa / Kelurahan	DPT 1		DPT 3		POLIO 3	
		Target	Realisasi	Target	Realisasi	Target	Realisasi
(1)	(2)	(3)	(4)	(5)	(6)	(7)	(8)
1	Kel. Telaga Sam Sam	153	139	157	143	146	133
2	Sam Sam	257	275	247	269	228	258
3	Kel. Kandis Kota	360	375	360	375	350	371
4	Kandis	182	149	178	146	177	145
5	Kel. Simpang Belutu	179	157	171	150	164	144
6	Belutu	233	185	242	192	218	173
7	Bekalar	157	132	171	144	170	143
8	Jambai Makmur	102	111	102	111	103	112
9	Pencing Bekulo	32	63	34	66	35	69
10	Sungai Gondang	26	63	22	54	23	56
11	Libo Jaya	194	164	171	145	185	157
<b>Jumlah</b>		<b>1.875</b>	<b>1.813</b>	<b>1.855</b>	<b>1.795</b>	<b>1.799</b>	<b>1.761</b>

Sumber: UPTD Puskesmas Kecamatan Kandis

Lanjutan tabel 4.9

No	Desa / Kelurahan	POLIO 4		BCG		Campak	
		Target	Realisasi	Target	Realisasi	Target	Realisasi
(1)	(2)	(3)	(4)	(5)	(6)	(7)	(8)
1	Kel. Telaga Sam Sam	155	141	161	146	154	140
2	Sam Sam	232	260	240	205	295	238
3	Kel. Kandis Kota	360	375	324	361	388	386
4	Kandis	188	154	178	146	192	157
5	Kel. Simpang Belutu	171	150	155	136	149	131
6	Belutu	236	187	190	151	237	188
7	Bekalar	179	150	176	148	214	180
8	Jambai Makmur	102	111	111	121	102	111
9	Pencing Bekulo	34	66	32	62	32	63
10	Sungai Gondang	22	54	24	58	24	58
11	Libo Jaya	171	145	190	161	166	141
<b>Jumlah</b>		<b>168</b>	<b>163</b>	<b>162</b>	<b>154</b>	<b>178</b>	<b>163</b>

Sumber: UPTD Puskesmas Kecamatan Kandis

**Tabel 4.10****Persentase Bayi dan Balita yang Diimunisasi Dirinci Per Desa/Kelurahan  
Di Kecamatan Kandis Tahun 2016**

<b>No</b>	<b>Desa / Kelurahan</b>	<b>DPT 1</b>	<b>DPT 3</b>	<b>Polio 3</b>	<b>Polio 4</b>	<b>BCG</b>	<b>Campak</b>
(1)	(2)	(3)	(4)	(5)	(6)	(7)	(8)
1	Kel. Telaga Sam Sam	90.85	91.08	91.10	90.97	90.68	90.91
2	Sam Sam	107.00	108.91	113.16	112.07	85.42	80.68
3	Kel. Kandis Kota	104.17	104.17	106.00	104.17	111.42	99.48
4	Kandis	81.87	82.02	81.92	81.91	82.02	81.77
5	Kel. Simpang Belutu	87.71	87.72	87.80	87.72	87.74	87.92
6	Belutu	79.40	79.34	79.36	79.24	79.47	79.32
7	Bekalar	84.08	84.21	84.12	83.80	84.09	84.11
8	Jambai Makmur	108.82	108.82	108.74	108.82	109.01	108.82
9	Pencing Bekulo	196.88	194.12	197.14	194.12	193.75	196.88
10	Sungai Gondang	242.31	245.45	243.48	245.45	241.67	241.67
11	Libo Jaya	84.54	84.80	84.86	84.80	84.74	84.94
<b>Jumlah</b>		<b>96.69</b>	<b>96.77</b>	<b>97.89</b>	<b>96.92</b>	<b>95.17</b>	<b>91.81</b>

Sumber: UPTD Puskesmas Kecamatan Kandis



**Tabel 4.11****Jumlah dan Persentase Ibu Hamil yang Di imunisasi Dirinci  
Per Desa/Kelurahan di Kecamatan Kandis Tahun 2016**

No	Desa / Kelurahan	TT 1			TT 2		
		Target	Realisasi	Persen	Target	Realisasi	Persen
(1)	(2)	(3)	(4)	(5)	(6)	(7)	(8)
1	Kel. Telaga Sam Sam	48	65	135.42	64	55	85.94
2	Sam Sam	46	66	143.48	39	58	148.72
3	Kel. Kandis Kota	148	78	52.70	158	77	48.73
4	Kandis	36	25	69.44	41	18	43.90
5	Kel. Simpang Belutu	51	38	74.51	35	37	105.71
6	Belutu	94	37	39.36	76	33	43.42
7	Bekalar	69	62	89.86	53	50	94.34
8	Jambai Makmur	26	24	92.31	24	22	91.67
9	Pencing Bekulo	36	24	66.67	34	24	70.59
10	Sungai Gondang	27	16	59.26	22	15	68.18
11	Libo Jaya	67	61	91.04	64	48	75.00
<b>Jumlah</b>		<b>648</b>	<b>496</b>	<b>76.54</b>	<b>610</b>	<b>437</b>	<b>71.64</b>

Sumber: UPTD Puskesmas Kecamatan Kandis

Tabel 4.12

Rata-rata Kunjungan dan Penimbangan Balita di Kecamatan Kandis  
Tahun 2015-2016

Rincian (1)	Kecamatan	
	2015 (2)	2016
Jumlah Posyandu	59	50
Balita	6.531	8.141
Balita dengan KMS	-	7.658
Balita yang Ditimbang	2.972	4.182

Sumber: UPTD Puskesmas Kecamatan Kandis

**Tabel 4.13****Penduduk Menurut Jenis Sarana Air Bersih yang Dipergunakan  
DiKecamatan Kandis Tahun 2015-2016**

Rincian (1)	Kecamatan	
	2015 (2)	2016
Ledeng	-	-
Sumur Pompa dan sumur	7.179	7.179*
Mata Air	-	-
Air Hujan	-	-
Lainnya	-	-
<b>Jumlah</b>	<b>7.179</b>	<b>7.179</b>

Sumber: UPTD Puskesmas Kecamatan Kandis

Note : \* Data 2016 belum tersedia

**Tabel 4.14****Banyaknya Persalinan Menurut Tenaga Penolong Persalinan  
diKecamatan Kandis Tahun 2015-2016**

Rincian (1)	Kecamatan Kandis	
	2015 (2)	2016
Perkiraan Jumlah Persalinan	1.769	1.679
Persalinan Ditolong Oleh Tenaga Kesehatan	1.675	1.678
Persalinan Ditolong oleh Dukun atau Anggota Keluarga Lainnya	-	1

Sumber: UPTD Puskesmas Kecamatan Kandis

<http://slarkab.bps.go.id>

**Tabel 4.15****Banyaknya Kunjungan 20 Macam Penderita Penyakit di Kecamatan Kandis Tahun 2016**

<b>No</b>	<b>Penderita Penyakit</b>	<b>Kasus</b>
(1)	(2)	(3)
1	ISPA	4.969
2	Influenza	1015*
3	Diare	1.038
4	Lambung	734*
5	Penyakit Pepsia	617*
6	Penyakit Pulpa	532*
7	Darah tinggi	438*
8	Derma Titis	438*
9	Rematik	375*
10	Asma	114*
11	Malaria	3*
12	Scabies	-
13	Gigi	-
14	Penyakit tulang (Neurosis)	-
15	Penyakit lain dalam saluran pernafasan atas	-
16	Penyakit telinga	-
17	Penyakit lain dalam saluran bagian bawah	-
18	Penyakit kulit dan jamur	-
19	Penyakit dalam sistem otot dan jaringan pengikat	-
20	Caries	-

Sumber: UPTD Puskesmas Kecamatan Kandis

Note : \* Data 2016 belum tersedia

**Tabel 4.16****Banyaknya Tempat Peribadatan Menurut Jenis dan Desa/Kelurahan  
DiKecamatan Kandis Tahun 2016**

No	Desa / Kelurahan	Mesjid	Mushalla	Gereja	Vihara	Pura
(1)	(2)	(3)	(4)	(5)	(6)	(7)
1	Kel. Telaga Sam Sam	11	5	3	-	-
2	Sam Sam	8	0	8	-	-
3	Kel. Kandis Kota	9	1	30	-	-
4	Kandis	3	6	13	-	-
5	Kel. Simpang Belutu	9	8	1	1	-
6	Belutu	11	1	5	-	-
7	Bekalar	5	2	4	-	-
8	Jambai Makmur	4	3	1	-	1
9	Pencing Bekulo	4	2	5	-	-
10	Sungai Gondang	2	2	1	-	-
11	Libo Jaya	8	6	14	-	-
<b>Jumlah</b>		<b>74</b>	<b>36</b>	<b>85</b>	<b>1</b>	<b>1</b>

Sumber: Kantor Camat Kandis

**Tabel 4.17****Banyaknya Nikah, Thalaq, Cerai dan Rujuk Dirinci Per Desa/Kelurahan  
di Kecamatan Kandis Tahun 2016**

No	Desa / Kelurahan	Nikah	Thalaq	Cerai	Rujuk	% Thalaq dan Cerai Terhadap Nikah dan Rujuk
(1)	(2)	(3)	(4)	(5)	(6)	(7)
1	Kel. Telaga Sam Sam	37	0	0	0	0.00
2	Sam Sam	41	0	0	0	0.00
3	Kel. Kandis Kota	34	0	0	0	0.00
4	Kandis	15	0	0	0	0.00
5	Kel. Simpang Belutu	65	0	0	0	0.00
6	Belutu	41	0	0	0	0.00
7	Bekalar	24	0	0	0	0.00
8	Jambai Makmur	24	0	0	0	0.00
9	Pencing Bekulo	13	0	0	0	0.00
10	Sungai Gondang	8	0	0	0	0.00
11	Libo Jaya	30	0	0	0	0.00
<b>Jumlah</b>		<b>332</b>	<b>0</b>	<b>0</b>	<b>0</b>	<b>0.00</b>

Sumber: KUA Kecamatan Kandis

**Tabel 4.18****Banyak Koperasi Dirinci Menurut Tahun dan Jenisnya  
di KecamatanKandis Tahun 2015-2016**

No	Jenis	Tahun	
		2015	2016
(1)	(2)	(3)	(4)
1	KUD	1	1
2	Koppantren	0	0
3	K.P.R.I	0	0
4	Profesi	0	0
5	Kop. Wanita	0	0
6	Kop. Pertanian	2	2
7	Kop. Perkebunan	13	13
8	Koppas	0	0
9	KSU	6	6
10	Kopkar	9	9
11	Kop. Jasa dan Perdagangan	2	2
12	KJUB	0	0
13	Kop. Peternakan	0	0
14	Kop. Pengrajin	0	0
15	KJKS	0	0
16	Kop. Simpan Pinjam	2	2
<b>Jumlah</b>		<b>35</b>	<b>35*</b>

Sumber: Kantor Dinas Koperasi dan PKM Kabupaten Siak

Note : \* Data 2016 belum tersedia



---

<http://siakkab.bps.go.id>

---



# PERTANIAN *AGRICULTURE*

## 5



### KELAPA SAWIT

- TBM : 11.639
- TM : 56.418



### KARET

- TBM : 15
- TM : 28



### KELAPA

- TBM : 68
- TM : 8

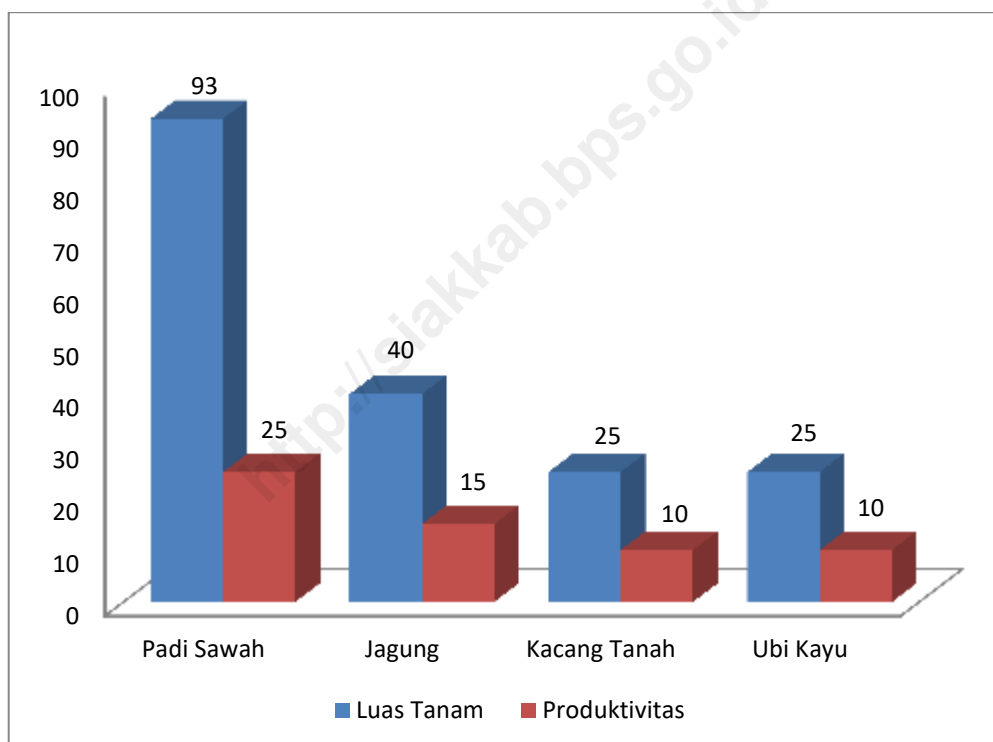
## BAB V PERTANIAN

Tingkat kesuburan tanah di Kecamatan Kandis secara umum adalah sedang dengan sebagian besar lahan pertanian digunakan untuk tegalan, kebun ataupun ladang. Sedangkan topografi Kecamatan Kandis secara umum adalah datar berbukit-bukit.

Keseluruhan data pertanian masih menggunakan data tahun 2015 karena data tahun 2016 belum tersedia.

GRAFIK 5.1

**Luas Tanam, Luas Panen, Produktivitas dan Produksi Tanaman Pangan Menurut Jenis Tanaman di Kecamatan Kandis Tahun 2016**



Tabel 5.1

**Keadaan Desa/Kelurahan di Kecamatan Kandis menurut Desa/Kelurahan  
Tahun 2016**

No	Desa / Kelurahan	Keadaan Desa / Kelurahan		
		Geografis	Topografi	Permukaan Jalan Terus
(1)	(2)	(3)	(4)	(5)
1	Kel. Telaga Sam Sam	Dataran	Datar	Aspal/Beton
2	Sam Sam	Dataran	Datar	Pengerasan
3	Kel. Kandis Kota	Dataran	Datar	Aspal/Beton
4	Kandis	Dataran	Datar	Aspal/Beton
5	Kel. Simpang Belutu	Dataran	Datar	Aspal/Beton
6	Belutu	Dataran	Datar	Aspal/Beton
7	Bekalar	Dataran	Datar	Tanah
8	Jambai Makmur	Dataran	Datar	Aspal/Beton
9	Pencing Bekulo	Dataran	Datar	Aspal/Beton
10	Sungai Gondang	Dataran	Datar	Tanah
11	Libo Jaya	Dataran	Datar	Aspal/Beton

*Sumber: Kantor Camat Kandis*

Tabel 5.2

**Kondisi Kesuburan Lahan Dirinci Menurut Desa/Kelurahan  
diKecamatan Kandis Tahun 2016**

No	Desa / Kelurahan	Kondisi Kesuburan Lahan
(1)	(2)	(3)
1	Kel. Telaga Sam Sam	Sedang
2	Sam Sam	Sedang
3	Kel. Kandis Kota	Sedang
4	Kandis	Sedang
5	Kel. Simpang Belutu	Sedang
6	Belutu	Sedang
7	Bekalar	Sedang
8	Jambai Makmur	Sedang
9	Pencing Bekulo	Sedang
10	Sungai Gondang	Sedang
11	Libo Jaya	Sedang

Sumber: Kantor Camat Kandis

Tabel 5.3

**Luas Tanam, Luas Panen, Produktivitas dan Produksi Tanaman Pangan Menurut Jenis Tanaman di Kecamatan Kandis Tahun 2016**

Jenis Tanaman	Luas Tanam (Ha)	Luas Panen (Ha)	Produktivitas (Kw/Ha)	Produksi (Ton)
(1)	(2)	(3)	(4)	(5)
Padi Sawah	93	93	25	20
Jagung	40	30	15	10
Kedelai	-	-	-	-
Kacang Tanah	25	20	10	10
Kacang Hijau	-	-	-	-
Ubi Kayu	25	20	10	10
Ubi Jalar	-	-	-	-

Sumber: Dinas Tanaman Pangan dan Hortikultura Kab. Siak

Tabel 5.4

**Luas Tanam, Luas Panen, Produktivitas dan Produksi Tanaman Sayur Mayur Menurut Jenis Tanaman di Kecamatan Kandis Tahun 2016**

Jenis Tanaman	Luas Tanam (Ha)	Luas Panen (Ha)	Produktivitas (Kw/Ha)	Produksi (Ton)
(1)	(2)	(3)	(4)	(5)
Kacang Panjang	30	30	15	10
Cabe	39	25	20	15
Tomat	-	-	-	-
Terong	26	20	10	10
Ketimun	25	19	10	10
Labu Siam	-	-	-	-
Bayam	30	25	15	15
Kangkung	30	25	15	15

Sumber: Dinas Tanaman Pangan dan Hortikultura Kab. Siak

Tabel 5.5

Luas Tanam, Luas Panen, Produktivitas dan Produksi Tanaman Buah-Buahan Menurut Jenis Tanaman di Kecamatan Kandis Tahun 2016

Jenis Tanaman	Luas Tanam Ha	Luas Panen Ha	Produktivitas (Kw/Ha)	Produksi (Ton)
(1)	(2)	(3)	(4)	(5)
Melon	-	-	-	-
Semangka	10	8	10	10
Blewah	-	-	-	-
Stroberi	-	-	-	-

Sumber: Dinas Tanaman Pangan dan Hortikultura Kab. Siak



Tabel 5.6

Luas Tanam, Luas Panen, Produktivitas dan Produksi Tanaman Obat-obatan Menurut Jenis Tanaman di Kecamatan Kandis Tahun 2016

Jenis Tanaman	Luas Tanaman (M <sup>2</sup> )		Produktivitas	Produksi
	Tanam	Panen	(Kg/M <sup>2</sup> )	(Kg)
(1)	(2)	(3)	(4)	(5)
Jahe	6.783	3.545	30	25
Laos	183	175	15	15
Kencur	219	131	15	15
Kunyit	190	115	15	15
Serai	-	-	-	-
Kemangi	-	-	-	-
Mahkota Dewa	-	-	-	-
Dringo	-	-	-	-
Kapulaga	-	-	-	-
Sirih	-	-	-	-
Mengkudu	-	-	-	-
Sambiloto	-	-	-	-

Sumber: Dinas Tanaman Pangan dan Hortikultura Kab. Siak

Tabel 5.7

**Luas Tanam, Luas Panen, Produktivitas dan Produksi Tanaman Hias  
Menurut Jenis Tanaman di Kecamatan Kandis Tahun 2016**

Jenis Tanaman	Luas Tanaman (M <sup>2</sup> )		Produktivitas	Produksi	
	Tanam	Panen	Tangkai/Ha <sup>2</sup>	Nilai	Satuan
(1)	(2)	(3)	(4)	(5)	(6)
Anggrek	50	40	20	-	-
Anthurium	-	-	-	-	-
Anyelir	-	-	-	-	-
Garbera	-	-	-	-	-
Gladiol	-	-	-	-	-
Heliconia	-	-	-	-	-
Krisan	-	-	-	-	-
Mawar	50	40	20	-	-
Sedap Malam	-	-	-	-	-
Dracaena	-	-	-	-	-
Melati	-	-	-	-	-
Palem	-	-	-	-	-

*Sumber: Dinas Tanaman Pangan dan Hortikultura Kab. Siak*

Tabel 5.8

**Luas Areal, Produktivitas dan Produksi Perkebunan Menurut Komoditi  
di Kecamatan Kandis Tahun 2016**

No	Komoditi	Luas Areal (Ha)				Produktivitas (Ton/Ha/Th)	Produksi (Ton)
		TBM	TM	TR	Jumlah		
(1)	(2)	(3)	(4)	(5)	(6)	(7)	(8)
1	Kelapa Sawit	11.639	56.418	11	68.068	3.120	176.024
2	Karet	15	28	-	43	1.000	28
3	Kelapa	68	8	2	78	1.000	8
4	Kopi	-	-	-	-	-	-
5	Pinang	-	-	-	-	-	-
6	Kakao	-	-	-	-	-	-

Sumber: Dinas Pertanian dan Perkebunan Kabupaten Siak

# DATA

MENCERDASKAN BANGSA  
-----Enlighten The Nation-----



**BADAN PUSAT STATISTIK  
KABUPATEN SIAK**  
**BPS-Statistics of Siak Regency**

Komplek Perkantoran Sungai Betung  
Siak Sri Indrapura, 28671  
Telp/Fax (0764) 8001052. Email: [bps1405@bps.go.id](mailto:bps1405@bps.go.id)  
Homepage: <https://siakkab.bps.go.id>

BN 979-1-234567-89



9 791234 567896