

Kecamatan Lappariaja Dalam Angka

Lappariaja District In Figures

2021



bps.go.id




**BADAN PUSAT STATISTIK
KABUPATEN BONE**
BPS- Statistics of Bone Regency

Kecamatan Lappariaja Dalam Angka

Lappariaja District In Figures

2021



Kecamatan Lappariaja

Dalam Angka 2021

Katalog BPS : 1002001.7311130

Nomor Publikasi : 73110.2119

Ukuran Buku : 14,8 cm x 21 cm

Jumlah Halaman : xii +78

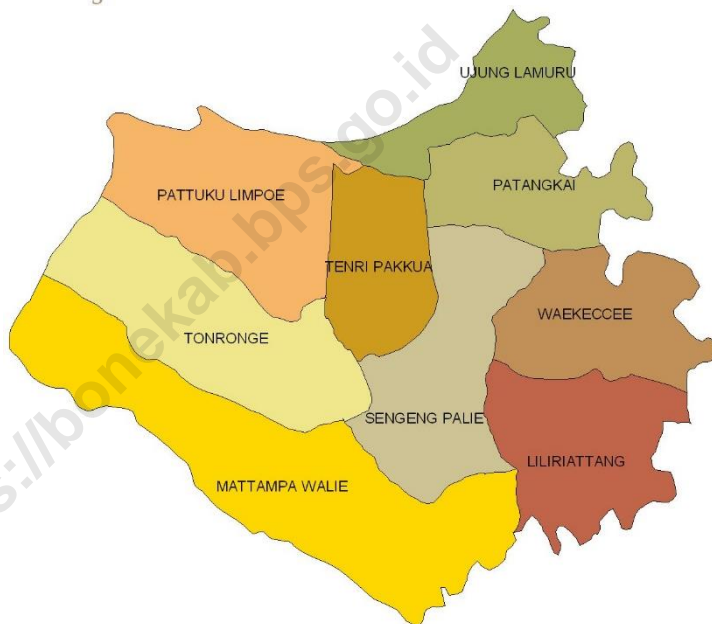
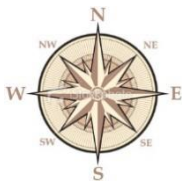
Naskah : Badan Pusat Statistik Kabupaten Bone

Gambar Kulit : Badan Pusat Statistik Kabupaten Bone

Diterbitkan oleh : © Badan Pusat Statistik Kabupaten Bone

Dilarang mengumumkan, mendistribusikan, mengomunikasikan, dan/atau menggandakan sebagian atau seluruh isi buku ini untuk tujuan komersil tanpa izin tertulis dari Badan Pusat Statistik Kabupaten Bone

SKETSA PETA KECAMATAN LAPPARIAJA



KATA PENGANTAR



Buku “KECAMATAN LAPPARIAJA DALAM ANGKA 2021” ini merupakan publikasi tahunan yang diterbitkan oleh Badan Pusat Statistik Kabupaten Bone. Buku ini menyajikan data-data dasar mengenai wilayah Kecamatan Lappariaja, untuk dapat dijadikan alat bantu analisis arah pembangunan bagi pihak-pihak yang memerlukan. Publikasi ini terwujud berkat kerjasama dari berbagai pihak. Untuk itu kami menyampaikan terima kasih yang sebesar-besarnya kepada segenap pimpinan instansi/dinas/lembaga pemerintah dan swasta atas bantuan dan peran sertanya dalam penerbitan publikasi ini

Data yang disajikan diperoleh dari berbagai sumber, baik berasal dari sensus dan survei yang dilakukan oleh BPS maupun data yang dikumpulkan dari instansi pemerintah dan swasta yang ada di Kecamatan Lappariaja.

Walaupun publikasi ini telah disiapkan sebaik-baiknya, kekurangan dan kesalahan sangat mungkin terjadi. Untuk penyempurnaan dan peningkatan kualitas publikasi ini tanggapan dan saran-saran dari para pemakai sangat diharapkan.

Watampone, September 2021
Kepala BPS Kabupaten Bone

Ir. H. Yunus

DAFTAR ISI/CONTENTS

halaman
page

PETA.....	iii
KATA PENGANTAR	iv
DAFTAR ISI	v

1 GEOGRAFI/GEOGRAPHY

1.1.1 Luas Daerah, Jumlah Pulau, Tinggi Wilayah, dan Jarak ke Ibukota Menurut Desa/Kelurahan di Kecamatan Lappariaja, 2020/ <i>Total Area, Number of Islands, Altitude, and Distance to The Capital by Villages in Lappariaja Subdistrict, 2020</i>	1
---	---

2 SOSIAL DAN KESEJAHTERAAN RAKYAT /SOCIAL AND WELFARE

2.1 PENDIDIKAN / EDUCATION

2.1.1 Jumlah Desa/Kelurahan yang Memiliki Fasilitas Sekolah di Kecamatan Lappariaja, 2020/ <i>Number of Villages Having Educational Facilities in Lappariaja Subdistrict, 2020</i>	3
2.1.2 Banyaknya Sekolah Dasar (SD) Menurut Desa/Kelurahan di Kecamatan Lappariaja, 2020/ <i>Number of Elementary Schools by Villages in Lappariaja Subdistrict, 2020</i>	6
2.1.3 Banyaknya Madrasah Ibtidaiyah (MI) Menurut Desa/Kelurahan di Kecamatan Lappariaja, 2020/ <i>Number of Madrasah Ibtidaiyah (MI) by Villages in Lappariaja Subdistrict, 2020</i>	7
2.1.4 Banyaknya Sekolah Menengah Pertama (SMP) Menurut Desa/Kelurahan di Kecamatan Lappariaja, 2020/ <i>Number of Junior High School by Villages in Lappariaja Subdistrict, 2020</i>	8
2.1.5 Banyaknya Madrasah Tsanawiyah (MTs) Menurut Desa/Kelurahan di Kecamatan Lappariaja, 2020/ <i>Number of Madrasah Tsanawiyah (MTs) by Villages in Lappariaja Subdistrict, 2020</i>	9
2.1.6 Banyaknya Sekolah Menengah Atas (SMA) Menurut Desa/Kelurahan di Kecamatan Lappariaja, 2020/ <i>Number of High School by Villages in Lappariaja Subdistrict, 2020</i>	10

2.1.7	Banyaknya Madrasah Aliyah (MA) Menurut Desa/Kelurahan di Kecamatan Lappariaja, 2020/ <i>Number of Madrasah Aliyah (MA) by Villages in Lappariaja Subdistrict, 2020</i>	11
2.1.8	Banyaknya Sekolah Menengah Kejuruan (SMK) Menurut Desa/Kelurahan di Kecamatan Lappariaja, 2020/ <i>Number of Vocational High School by Villages in Lappariaja Subdistrict, 2020</i> ...	12
2.1.9	Banyaknya Akademi/Perguruan Tinggi Menurut Desa/Kelurahan di Kecamatan Lappariaja, 2020/ <i>Number of College by Villages in Lappariaja Subdistrict, 2020</i>	13
2.1.10	Kemudahan Untuk Mencapai Sarana Pendidikan Terdekat Bagi Desa/Kelurahan yang Tidak ada Sarana Pendidikan Menurut Desa/Kelurahan dan Jenjang Pendidikan di Kecamatan Lappariaja, 2020/ <i>Ease of Reaching Nearest Educational Facilities for Villages with No Educational Facilities by Villages and Level of Education in Lappariaja Subdistrict, 2020</i>	14
2.2	KESEHATAN / HEALTH	
2.2.1	Jumlah Desa/Kelurahan yang Memiliki Sarana Kesehatan di Kecamatan Lappariaja, 2020/ <i>Number of Villages Having Health Facilities in Lappariaja Subdistrict, 2020</i>	16
2.2.2	Jumlah Tenaga Kesehatan Menurut Desa/Kelurahan di Kecamatan Lappariaja, 2020/ <i>Number of Medical Personnel by Villages in Lappariaja Subdistrict, 2020</i>	19
2.2.3	Banyaknya Sarana Kesehatan Menurut Desa/Kelurahan dan Jenis Sarana Kesehatan di Kecamatan Lappariaja, 2020/ <i>Number of Health Facilities by Villages and Type of Health Facilities in Lappariaja Subdistrict, 2020</i>	21
2.2.4	Kemudahan Mencapai Sarana Kesehatan Terdekat Bagi Desa/Kelurahan yang Tidak ada Sarana Kesehatan Menurut Desa/Kelurahan dan Jenis Sarana Kesehatan di Kecamatan Lappariaja, 2020/ <i>Ease of Access to Nearest Health Facilities for Villages with No Health Facilities by Villages and Type of Health Facilities in Lappariaja Subdistrict, 2020</i>	23
2.2.5	Banyaknya Warga Penderita Gizi Buruk Menurut Desa/Kelurahan di Kecamatan Lappariaja, 2018 dan 2019/ <i>Number of People with Malnutrition by Villages in Lappariaja Subdistrict, 2018 dan 2019</i> ...	25

2.3 AGAMA / RELIGION

- 2.3.1 Jumlah Penduduk Menurut Desa/Kelurahan dan Agama yang Dianut di Kecamatan Lappariaja, 2020/ *Number of Population by Villages dan Religion in Lappariaja Subdistrict, 2020*..... 26
- 2.3.2 Jumlah Tempat Peribadatan Menurut Desa/Kelurahan di Kecamatan Lappariaja, 2020/ *Number of Places of Worship by Villages in Lappariaja Subdistrict, 2020*..... 28

2.4 SOSIAL / SOCIAL

- 2.4.1 Banyaknya Keluarga Menurut Desa/Kelurahan dan Jenis Pengguna Listrik di Kecamatan Lappariaja, 2020/ *Number of Families by Villages and Type of Electricity User in Lappariaja Subdistrict, 2020* . 30
- 2.4.2 Banyaknya Desa/Kelurahan Menurut Keberadaan Penerangan Jalan Utama Desa/Kelurahan di Kecamatan Lappariaja, 2015, 2019, dan 2020/ *Number of Villages according to the Existence of Villages Main Street Lighting in Lappariaja Subdistrict, 2018, 2019, and 2020*..... 31
- 2.4.3 Banyaknya Desa/Kelurahan Menurut Jenis Bahan Bakar untuk Memasak yang Digunakan Oleh Sebagian Besar Keluarga di Kecamatan Lappariaja, 2018, 2019, dan 2020/ *Number of Villages by Type of Fuel for Cooking Used by Most Families in Lappariaja Subdistrict, 2018, 2019, and 2020* 32
- 2.4.4 Banyaknya Desa/Kelurahan Menurut Sumber Air Minum Sebagian Besar Keluarga di Kecamatan Lappariaja, 2018, 2019, dan 2020/ *Number of Villages according to Drinking Water Source Mostly Family in Lappariaja Subdistrict, 2018, 2019, and 2020*..... 33
- 2.4.5 Banyaknya Desa/Kelurahan Menurut Penggunaan Fasilitas Tempat Buang Air Besar Sebagian Besar Keluarga di Kecamatan Lappariaja, 2018, 2019, dan 2020/ *Number of Villages according to the Use of Defecation Facilities for Most Families in Lappariaja Subdistrict, 2018, 2019, and 2020*..... 34
- 2.4.6 Banyaknya Kejadian Bencana Alam Menurut Desa/Kelurahan dan Jenis Bencana Alam di Kecamatan Lappariaja, 2019/ *Number of Natural Disasters by Villages and Type of Natural Disaster in Lappariaja Subdistrict, 2019* 35

2.4.7	Banyaknya Korban Jiwa Akibat Bencana Alam Menurut Desa/Kelurahan dan Jenis Bencana Alam di Kecamatan Lappariaja, 2019/ <i>Number of Casualties Due to Natural Disasters by Villages and Type of Natural Disaster in Lappariaja Subdistrict, 2019</i>	38
2.4.8	Keberadaan Fasilitas/Upaya Antisipasi/Mitigasi Bencana Alam Menurut Desa/Kelurahan di Kecamatan Lappariaja, 2020/ <i>Existence of facilities / efforts to anticipate / mitigate natural disasters according to villages in Lappariaja Subdistrict, 2020</i>	41
2.4.9	Banyaknya Sarana dan Prasarana Ekonomi Menurut Desa/Kelurahan dan Jenisnya di Kecamatan Lappariaja, 2020/ <i>Number of Economic Facilities and Infrastructure by Villages and Types in Lappariaja Subdistrict, 2020</i>	43
2.4.10	Banyaknya Sarana Lembaga Keuangan Yang Beroperasi Menurut Desa/Kelurahan dan Jenisnya di Kecamatan Lappariaja, 2020/ <i>Number of Financial Institution Facilities that Operate by Villages and Types in Lappariaja Subdistrict, 2020</i>	46
2.4.11	Banyaknya Koperasi yang Masih Aktif Menurut Desa/Kelurahan dan Jenis Koperasi di Kecamatan Lappariaja, 2020/ <i>Number of Cooperatives that are Still Active by Villages and Type of Cooperative in Lappariaja Subdistrict, 2020</i>	47
2.4.12	Banyaknya Embung Desa Menurut Desa/Kelurahan di Kecamatan Lappariaja, 2019 dan 2020/ <i>Number of Village Embungs According to Villages in Lappariaja Subdistrict, 2019 and 2020</i>	48
2.4.13	Jumlah Menara dan Operator Layanan Komunikasi Telepon Seluler Serta Kondisi Sinyal Telepon Seluler Menurut Desa/Kelurahan di Kecamatan Lappariaja, 2020/ <i>Number of Towers and Cellular Telephone Communication Service Operators and Cellular Phone Signal Conditions by Villages in Lappariaja Subdistrict, 2020</i>	49
2.4.14	Banyaknya Desa/Kelurahan yang Memiliki Kelompok Kegiatan Olahraga Menurut Jenis Olahraga dan Ketersediaan Fasilitas/Lapangan Olahraga di Kecamatan Lappariaja, 2020/ <i>Number of Villages that Have Sports Activity Groups by Type of Sports and Availability of Sports Facilities / Fields in Lappariaja Subdistrict, 2020</i>	50

2.4.15	Sarana Transportasi Antar Desa/Kelurahan Menurut Desa/Kelurahan di Kecamatan Lappariaja, 2020/ <i>Number of Villages that Have Sports Activity Inter-Village / Sub-District Transportation Facilities by Villages in Lappariaja Subdistrict, 2020</i> .	51
2.4.16	Kondisi Jalan Darat Antar Desa/Kelurahan Menurut Desa/Kelurahan di Kecamatan Lappariaja, 2020/ <i>Road Condition between Villages by Villages in Lappariaja Subdistrict, 2020</i>	52
2.4.17	Keberadaan Kantor Pos/Pos Pembantu/Rumah Pos dan Perusahaan/Agen Jasa Ekspedisi Swasta Menurut Desa/Kelurahan di Kecamatan Lappariaja, 2020/ <i>The existence of post offices / auxiliary posts / post houses and companies / private courier service agents according to villages in Lappariaja Subdistrict, 2020</i> ...	53
3	KEPENDUDUKAN /POPULATION	
3.1	KEPENDUDUKAN/POPULATION	
3.1.1	Penduduk, Laju Pertumbuhan Penduduk, Distribusi Persentase Penduduk, Kepadatan Penduduk, Rasio Jenis Kelamin Menurut Desa Kelurahan di Kecamatan Lappariaja, 2020 / <i>Population, Population Growth Rate, Percentage Distribution of Population, Population Density, and Sex Ratio by Village/Kelurahan in Lappariaja Subdistrict, 2020</i>	54
3.1.2	Jumlah Penduduk Menurut Kelompok Umur dan Jenis Kelamin di Kecamatan Lappariaja, 2020 / <i>Population by Age Group and sex in Lappariaja Subdistrict, 2020</i>	56
4	PERTANIAN /AGRICULTURE	
4.1	HORTIKULTURA / HORTICULTURE	
4.1.1	Luas Panen Tanaman Sayuran Menurut Desa/Kelurahan dan Jenis Tanaman di Kecamatan Lappariaja (ha), 2020/ <i>Harvested Area of Vegetables by Villages and Kind of Plant in Lappariaja Subdistrict (ha), 2020</i>	57
4.1.2	Produksi Tanaman Sayuran Menurut Desa/Kelurahan dan Jenis Tanaman di Kecamatan Lappariaja (kuintal), 2020/ <i>Production of Vegetables by Villages and Kind of Plant in Lappariaja Subdistrict (quintal), 2020</i>	59
4.1.3	Luas Panen Tanaman Sayuran dan Buah-buahan Semusim Menurut Jenis Tanaman(ha) di Kecamatan Lappariaja, 2017 –	

	2020/ Harvested Ares of Seasonal Vegetables and Fruits by Kind of Plant (ha) in Lappariaja Subdistrict, 2017– 2020.....	61
4.1.4	Produksi Tanaman Sayuran dan Buah-buahan Semusim Menurut Jenis Tanamandi Kecamatan Lappariaja (kuintal), 2017 – 2020/ <i>Production of Seasonal Vegetables and Fruits by Kind of Plant in Lappariaja Subdistrict (quintal), 2017 – 2020</i>	62
4.1.5	Luas Panen Tanaman Biofarmaka Menurut Desa/Kelurahan dan Jenis Tanamandi KecamatanLappariaja(m ²), 2020/ <i>Biopharmaca Harvested Area by Village / Subdistrict and Types of Plants in Lappariaja District(m²), 2020</i>	63
4.1.6	Produksi Tanaman Biofarmaka Menurut Desa/Kelurahan dan Jenis Tanaman di Kecamatan Lappariaja(kg), 2020/ <i>Production of MediLappariajal Plants by Villages and Kind of Plant in Lappariaja Subdistrict (kg), 2020</i>	64
4.1.7	Luas Panen Tanaman Biofarmaka Menurut Jenis Tanamandi Kecamatan Lappariaja(m ²), 2017 – 2020/ <i>Harvested Ares of MediLappariajal Plants by Kind of Plant in LappariajaSubdistrict(m²), 2017 – 2020</i>	65
4.1.8	Produksi Tanaman Biofarmaka Menurut Jenis Tanaman di Kecamatan Lappariaja(kg), 2017 – 2020/ <i>Production of MediLappariajal Plants by Kind of Plant in Lappariaja Subdistrict (kg), 2017 – 2020</i>	66
4.1.9	Luas Panen Tanaman Hias Menurut Desa/Kelurahan dan Jenis Tanaman di Kecamatan Lappariaja(m ²), 2020/ <i>Harvested Ares of Ornamental Plants by Villages and Kind of Plant in Lappariaja Subdistrict (m²), 2020</i>	67
4.1.10	Produksi Tanaman Hias Menurut Desa/Kelurahan dan Jenis Tanaman di Kecamatan Lappariaja(tangkai), 2020/ <i>Production of Ornamental Plants by Villages and Kind of Plant in Lappariaja Subdistrict (stalks), 2020</i>	68
4.1.11	Luas Panen Tanaman Hias Jenis Tanaman(m ²) di Kecamatan Lappariaja, 2017 – 2020/ <i>Harvested Ares of Ornamental Plants by Kind of Plant (m²) in Lappariaja Subdistrict, 2017 – 2020</i>	69
4.1.12	Produksi Tanaman Hias Menurut Jenis Tanaman(tangkai) di Kecamatan Lappariaja, 2017 – 2020/ <i>Production of Ornamental</i>	

	<i>Plants by Kind of Plant (stalks) in Lappariaja Subdistrict, 2017 – 2020</i>	70
4.1.13	Produksi Tanaman Buah-buahan Menurut Desa/Kelurahan dan Jenis Tanaman(kuintal) di Kecamatan Lappariaja, 2020/ <i>Production of Fruits by Villages and Kind of Plant (quintal) in Lappariaja Subdistrict, 2020</i>	71
4.1.14	Produksi Buah-buahan dan Sayuran Tahunan Menurut Jenis Tanaman(ton) di Kecamatan Lappariaja, 2017 – 2020/ <i>Production of Annual Fruits and Vegetables by Kind of Plant (ton) in Lappariaja Subdistrict, 2017 – 2020</i>	73
4.2	PERKEBUNAN / ESTATE CROPS	
4.2.1	Luas Areal Tanaman Perkebunan Menurut Desa/Kelurahan dan Jenis Tanaman(ha) di Kecamatan Lappariaja, 2020/ <i>Planted Area of Estate Crops by Villages and Kind of Plant (ha) in Lappariaja Subdistrict, 2020</i>	74
4.2.2	Produksi Perkebunan Menurut Desa/Kelurahan dan Jenis Tanaman (ton) di Kecamatan Lappariaja, 2020/ <i>Production of Estate Crops by Villages and Kind of Plant (ton) in Lappariaja Subdistrict, 2020</i>	76
5	PARIWISATA / TOURISM	
5.1	Jumlah Hotel Berbintang dan Akomodasi Lainnya Menurut Desa/Kelurahan di Kecamatan Lappariaja, 2017 – 2020/ <i>Number of Hotels and Other Accomodation by Villages in Lappariaja Subdistrict, 2017 – 2020</i>	78

1. GEOGRAFI/GEOGRAPHY

Tabel 1.1.1 Luas Daerah, Jumlah Pulau, Tinggi Wilayah, dan Jarak ke Ibukota Menurut Desa / Kelurahan, 2020
Total Area, Number of Islands, Altitude, and Distance to The Capital by Villages in Lappariaja Subdistrict, 2020

	Desa/Kelurahan Villages	Luas (Km²) Total Area (square.km)	Jumlah Pulau Number of Islands
	(1)	(2)	(3)
001	Mattampawalie	15,80	1
002	Lili Riattang	23,00	1
003	Waekecece	13,00	1
004	Sengeng Palie	16,00	1
005	Tonronge	14,20	1
006	Tenri Pakkua	13,84	1
007	Pattuku Limpoe	14,16	1
008	Ujung Lamuru	13,25	1
009	Patangkai	14,75	1
	Lappariaja	138,00	1

Lanjutan Tabel / Continued Table 1.1.1

	Desa/Kelurahan Villages	Tinggi Wilayah (Mdpl) Altitude (Mdpl)	Jarak ke Ibukota (Km) Distance to The Capital (Km)
	(1)	(4)	(5)
001	Mattampawalie	124	65
002	Lili Riattang	154	63
003	Waekecece	118	62
004	Sengeng Palie	146	61
005	Tonronge	241	69
006	Tenri Pakkua	172	61
007	Pattuku Limpoe	199	62
008	Ujung Lamuru	118	58
009	Patangkai	110	56

Sumber: Badan Pusat Statistik Kabupaten Bone

Source: BPS - Statistics of Bone Regency

2. SOSIAL DAN KESEJAHTERAAN RAKYAT / *SOCIAL AND WELFARE*

2.1 PENDIDIKAN / *EDUCATION*

Tabel 2.1.1 Jumlah Desa / Kelurahan yang Memiliki Fasilitas Sekolah di Kecamatan Lappariaja, 2020
Number of Villages Having Educational Facilities in Lappariaja Subdistrict, 2020

	Desa/Kelurahan Villages	SD Primary School	SMP Junior High School
	(1)	(2)	(3)
001	Mattampawalie	3	1
002	Lili Riattang	2	1
003	Waekecce	4	-
004	Sengeng Palie	-	-
005	Tonronge	-	-
006	Tenri Pakkua	1	-
007	Pattuku Limpoe	2	1
008	Ujung Lamuru	1	-
009	Patangkai	4	1
	Lappariaja	17	4

Lanjutan Tabel / Continued Table 2.1.1

	Desa/Kelurahan Villages	SMA Senior High School	SMK Vocational School
	(1)	(4)	(5)
001	Mattampawalie	-	-
002	Lili Riattang	-	-
003	Waekecece	-	-
004	Sengeng Palie	-	-
005	Tonronge	-	-
006	Tenri Pakkua	-	-
007	Pattuku Limpoe	-	-
008	Ujung Lamuru	-	-
009	Patangkai	-	-
	Lappariaja	1	-

Lanjutan Tabel / Continued Table 2.1.1

Desa/Kelurahan Villages		Perguruan Tinggi University
(1)		(6)
001	Mattampawalie	-
002	Lili Riattang	-
003	Waekecece	-
004	Sengeng Palie	-
005	Tonronge	-
006	Tenri Pakkua	-
007	Pattuku Limpoe	-
008	Ujung Lamuru	-
009	Patangkai	-
Lappariaja		-

Sumber: Dinas Pendidikan Kabupaten Bone
 Source: Education Service of Bone Regency

Tabel 2.1.2 Banyaknya Sekolah Dasar (SD) Menurut Desa/Kelurahan di Kecamatan Lappariaja, 2020
Number of Elementary Schools by Villages in Lappariaja Subdistrict, 2020

	Desa/Kelurahan Villages	Negeri Public	Swasta Private	Jumlah Total
	(1)	(2)	(3)	(4)
001	Mattampawalie	3	-	3
002	Lili Riattang	2	-	2
003	Waekecece	4	-	4
004	Sengeng Palie	-	-	-
005	Tonronge	-	-	-
006	Tenri Pakkua	1	-	1
007	Pattuku Limpoe	2	-	2
008	Ujung Lamuru	1	-	1
009	Patangkai	4	-	4
	Lappariaja	17	-	17

Catatan:

Sumber: BPS, Pendataan Potensi Desa (Podes) 2020

**Tabel 2.1.3 Banyaknya Madrasah Ibtidaiyah (MI) Menurut Desa/
Table Kecamatan Lappariaja, 2020
Number of Madrasah Ibtidaiyah (MI) by Villages in
Lappariaja Subdistrict, 2020**

	Desa/Kelurahan Villages	Negeri Public	Swasta Private	Jumlah Total
	(1)	(2)	(3)	(4)
001	Mattampawalie	-	-	-
002	Lili Riattang	-	-	-
003	Waekecece	-	1	1
004	Sengeng Palie	-	2	2
005	Tonronge	-	1	1
006	Tenri Pakkua	-	1	1
007	Pattuku Limpoe	-	-	-
008	Ujung Lamuru	-	1	1
009	Patangkai	-	-	-
	Lappariaja	-	6	6

Catatan:

Sumber: BPS, Pendataan Potensi Desa (Podes) 2020

Tabel 2.1.4 Banyaknya Sekolah Menengah Pertama (SMP) Menurut Desa/Kelurahan di Kecamatan Lappariaja, 2020
Number of Junior High School by Villages in Lappariaja Subdistrict, 2020

	Desa/Kelurahan Villages	Negeri Public	Swasta Private	Jumlah Total
	(1)	(2)	(3)	(4)
001	Mattampawalie	1	-	1
002	Lili Riattang	1	-	1
003	Waekecece	-	-	-
004	Sengeng Palie	-	-	-
005	Tonronge	-	-	-
006	Tenri Pakkua	-	-	-
007	Pattuku Limpoe	1	-	1
008	Ujung Lamuru	-	-	-
009	Patangkai	1	-	1
	Lappariaja	4	-	4

Catatan:

Sumber: BPS, Pendataan Potensi Desa (Podes) 2020

Tabel 2.1.5 Banyaknya Madrasah Tsanawiyah (MTs) Menurut Desa/Kelurahan di Kecamatan Lappariaja, 2020
Number of Madrasah Tsanawiyah (MTs) by Villages in Lappariaja Subdistrict, 2020

	Desa/Kelurahan Villages	Negeri Public	Swasta Private	Jumlah Total
	(1)	(2)	(3)	(4)
001	Mattampawalie	-	-	-
002	Lili Riattang	-	-	-
003	Waekecece	-	1	1
004	Sengeng Palie	-	-	-
005	Tonronge	-	1	1
006	Tenri Pakkua	-	1	1
007	Pattuku Limpoe	-	-	-
008	Ujung Lamuru	-	-	-
009	Patangkai	1	-	1
	Lappariaja	1	3	4

Catatan:

Sumber: BPS, Pendataan Potensi Desa (Podes) 2020

Tabel 2.1.6 Banyaknya Sekolah Menengah Atas (SMA) Menurut Desa/Kelurahan di Kecamatan Lappariaja, 2020
Number of High School by Villages in Lappariaja Subdistrict, 2020

	Desa/Kelurahan Villages	Negeri Public	Swasta Private	Jumlah Total
	(1)	(2)	(3)	(4)
001	Mattampawalie	-	-	-
002	Lili Riattang	-	-	-
003	Waekecece	-	-	-
004	Sengeng Palie	-	-	-
005	Tonronge	-	-	-
006	Tenri Pakkua	-	-	-
007	Pattuku Limpoe	-	-	-
008	Ujung Lamuru	-	-	-
009	Patangkai	1	-	1
	Lappariaja	1	-	1

Catatan:

Sumber: BPS, Pendataan Potensi Desa (Podes) 2020

Tabel 2.1.7 Banyaknya Madrasah Aliyah (MA) Menurut Desa/Kelurahan di Kecamatan Lappariaja, 2020
Number of Madrasah Aliyah (MA) by Villages in Lappariaja Subdistrict, 2020

	Desa/Kelurahan Villages	Negeri Public	Swasta Private	Jumlah Total
	(1)	(2)	(3)	(4)
001	Mattampawalie	-	-	-
002	Lili Riattang	-	-	-
003	Waekecece	-	1	1
004	Sengeng Palie	-	-	-
005	Tonronge	-	1	1
006	Tenri Pakkua	-	-	-
007	Pattuku Limpoe	-	-	-
008	Ujung Lamuru	-	-	-
009	Patangkai	1	-	1
	Lappariaja	1	2	3

Catatan:

Sumber: BPS, Pendataan Potensi Desa (Podes) 2020

Tabel 2.1.8 Banyaknya Sekolah Menengah Kejuruan (SMK) Menurut Desa/Kelurahan di Kecamatan Lappariaja, 2020
Table **Number of Vocational High School by Villages in Lappariaja Subdistrict, 2020**

	Desa/Kelurahan Villages	Negeri Public	Swasta Private	Jumlah Total
	(1)	(2)	(3)	(4)
001	Mattampawalie	-	-	-
002	Lili Riattang	-	-	-
003	Waekecece	-	-	-
004	Sengeng Palie	-	-	-
005	Tonronge	-	-	-
006	Tenri Pakkua	-	-	-
007	Pattuku Limpoe	-	-	-
008	Ujung Lamuru	-	-	-
009	Patangkai	-	-	-
	Lappariaja	-	-	-

Catatan:

Sumber: BPS, Pendataan Potensi Desa (Podes) 2020

Tabel 2.1.9 Banyaknya Akademi/Perguruan Tinggi Menurut Desa/Kelurahan di Kecamatan Lappariaja, 2020
Number of College by Villages in Lappariaja Subdistrict, 2020

	Desa/Kelurahan Villages	Negeri Public	Swasta Private	Jumlah Total
	(1)	(2)	(3)	(4)
001	Mattampawalie	-	-	-
002	Lili Riattang	-	-	-
003	Waekecece	-	-	-
004	Sengeng Palie	-	-	-
005	Tonronge	-	-	-
006	Tenri Pakkua	-	-	-
007	Pattuku Limpoe	-	-	-
008	Ujung Lamuru	-	-	-
009	Patangkai	-	-	-
	Lappariaja	-	-	-

Catatan:

Sumber: BPS, Pendataan Potensi Desa (Podes) 2020

Tabel 2.1.10 Kemudahan Untuk Mencapai Sarana Pendidikan Terdekat Bagi Desa/Kelurahan yang Tidak ada Sarana Pendidikan Menurut Desa/Kelurahan dan Jenjang Pendidikan di Kecamatan Lappariaja, 2020
Ease of Reaching Nearest Educational Facilities for Villages with No Educational Facilities by Villages and Level of Education in Lappariaja Subdistrict, 2020

	Desa/Kelurahan Villages	SD	MI	SMP	MTs
	(1)	(2)	(3)	(4)	(5)
001	Mattampawalie	2	2	2	2
002	Lili Riattang	2	2	2	2
003	Waekecece	2	2	2	2
004	Sengeng Palie	2	2	2	2
005	Tonronge	2	2	2	2
006	Tenri Pakkua	2	2	2	2
007	Pattuku Limpoe	2	2	2	2
008	Ujung Lamuru	2	2	2	2
009	Patangkai	2	2	2	2

Lanjutan Tabel / Continued Table 2.1.10

	Desa/Kelurahan Villages	SMA	MA	SMK	Akademi/ Perguruan Tinggi
	(1)	(6)	(7)	(8)	(9)
001	Mattampawalie	2	2	3	3
002	Lili Riattang	2	2	3	3
003	Waekecece	2	2	3	3
004	Sengeng Palie	2	2	3	3
005	Tonronge	2	2	3	3
006	Tenri Pakkua	2	2	3	3
007	Pattuku Limpoe	2	2	3	3
008	Ujung Lamuru	2	2	3	3
009	Patangkai	2	2	3	3

Catatan:

Sumber: BPS, Pendataan Potensi Desa (Podes) 2020

<https://bonekab.bps.go.id>

2.2 KESEHATAN / HEALTH

Tabel 2.2.1 Jumlah Desa / Kelurahan yang Memiliki Sarana Kesehatan di Kecamatan Lappariaja, 2020
Number of Villages Having Health Facilities in Lappariaja Subdistrict, 2020

	Desa/Kelurahan Villages	Rumah Sakit Hospital	Rumah Sakit Bersalin Maternity Hospital
	(1)	(2)	(3)
001	Mattampawalie	-	-
002	Lili Riattang	-	-
003	Waekecce	-	-
004	Sengeng Palie	-	-
005	Tonronge	-	-
006	Tenri Pakkua	-	-
007	Pattuku Limpoe	-	-
008	Ujung Lamuru	-	-
009	Patangkai	-	-
	Lappariaja	-	-

Lanjutan Tabel / Continued Table 2.2.1

	Desa/Kelurahan Villages	Poliklinik Polyclinic	Puskesmas Public Health Center
	(1)	(4)	(5)
001	Mattampawalie	-	-
002	Lili Riattang	-	-
003	Waekecece	-	-
004	Sengeng Palie	-	-
005	Tonronge	-	-
006	Tenri Pakkua	-	-
007	Pattuku Limpoe	-	-
008	Ujung Lamuru	-	-
009	Patangkai	-	1
	Lappariaja	-	1

Lanjutan Tabel / Continued Table 2.2.1

	Desa/Kelurahan Villages	Puskesmas PembantuSubsidi ary of Public Health Center	Apotek Pharmacy
	(1)	(6)	(7)
001	Mattampawalie	-	-
002	Lili Riattang	-	-
003	Waekecece	1	-
004	Sengeng Palie	1	1
005	Tonronge	-	-
006	Tenri Pakkua	1	-
007	Pattuku Limpoe	1	-
008	Ujung Lamuru	-	-
009	Patangkai	-	2
	Lappariaja	4	3

Sumber: Dinas Kesehatan Kabupaten Bone
 Source: Health Department of Bone Regency

Tabel 2.2.2 Jumlah Tenaga Kesehatan Menurut Desa / Kelurahan di Kecamatan Lappariaja, 2020
Number of Medical Personnel by Villages in Lappariaja Subdistrict, 2020

	Desa/Kelurahan Villages	Dokter Doctor	Perawat Nurse	Bidan Midwife
	(1)	(2)	(3)	(4)
001	Mattampawalie	-	2	2
002	Lili Riattang	-	2	2
003	Waekecce	-	2	2
004	Sengeng Palie	-	3	2
005	Tonronge	-	1	2
006	Tenri Pakkua	-	1	2
007	Pattuku Limpoe	-	1	2
008	Ujung Lamuru	-	2	2
009	Patangkai	1	7	4
	Lappariaja	1	21	20

Lanjutan Tabel / *Continued Table 2.2.2*

	Desa/Kelurahan Villages	Farmasi Pharmaceutical	Ahli Gizi Nutritionist
	(1)	(5)	(6)
001	Mattampawalie	-	-
002	Lili Riattang	-	-
003	Waekecece	-	-
004	Sengeng Palie	1	-
005	Tonronge	-	-
006	Tenri Pakkua	-	-
007	Pattuku Limpoe	-	-
008	Ujung Lamuru	-	-
009	Patangkai	2	-
	Lappariaja	3	-

Sumber: Dinas Kesehatan Kabupaten Bone

Source: *Health Department of Bone Regency*

Tabel 2.2.3 Banyaknya Sarana Kesehatan Menurut Desa/Kelurahan dan Jenis Sarana Kesehatan di Kecamatan Lappariaja, 2020
Number of Health Facilities by Villages and Type of Health Facilities in Lappariaja Subdistrict, 2020

	Desa/Kelurahan <i>Villages</i>	Rumah Sakit <i>Hospital</i>	Rumah Sakit Bersalin <i>Maternity Hospital</i>	Poliklinik/Balai Pengobatan <i>Polyclinic / Medical Center</i>
	(1)	(2)	(3)	(4)
001	Mattampawalie	-	-	-
002	Lili Riattang	-	-	-
003	Waekecece	-	-	-
004	Sengeng Palie	-	-	-
005	Tonronge	-	-	-
006	Tenri Pakkua	-	-	-
007	Pattuku Limpoe	-	-	-
008	Ujung Lamuru	-	-	-
009	Patangkai	-	-	-
	Lappariaja	-	-	-

Lanjutan Tabel / *Continued Table 2.2.3*

Desa/Kelurahan <i>Villages</i>	Puskesmas <i>Public Health Center</i>		Apotek <i>Pharmacy</i>
	Rawat Inap <i>Inpatient</i>	Tanpa Rawat Inap <i>Without Hospitalization</i>	
(1)	(5)	(6)	(7)
001 Mattampawalie	-	-	-
002 Lili Riattang	-	-	-
003 Waekecece	-	-	-
004 Sengeng Palie	-	-	-
005 Tonronge	-	-	-
006 Tenri Pakkua	-	-	-
007 Pattuku Limpoe	-	-	-
008 Ujung Lamuru	-	-	-
009 Patangkai	1	-	2
Lappariaja	1	-	3

Catatan:

Sumber: BPS, Pendataan Potensi Desa (Podes) 2020

Tabel 2.2.4 Kemudahan Mencapai Sarana Kesehatan Terdekat Bagi Desa/Kelurahan yang Tidak ada Sarana Kesehatan Menurut Desa/Kelurahan dan Jenis Sarana Kesehatan di Kecamatan Lappariaja, 2020
Ease of Access to Nearest Health Facilities for Villages with No Health Facilities by Villages and Type of Health Facilities in Lappariaja Subdistrict, 2020

	Desa/Kelurahan <i>Villages</i>	Rumah Sakit <i>Hospital</i>	Rumah Sakit Bersalin <i>Maternity Hospital</i>	Poliklinik/ Balai Pengobatan <i>Polyclinic / Medical Center</i>
	(1)	(2)	(3)	(4)
001	Mattampawalie	-	-	-
002	Lili Riattang	-	-	-
003	Waekecece	-	-	-
004	Sengeng Palie	-	-	-
005	Tonronge	-	-	-
006	Tenri Pakkua	-	-	-
007	Pattuku Limpoe	-	-	-
008	Ujung Lamuru	-	-	-
009	Patangkai	-	-	-

Lanjutan Tabel / *Continued Table 2.2.4*

Desa/Kelurahan <i>Villages</i>	Puskesmas <i>Public Health Center</i>		Apotek <i>Pharmacy</i>
	Rawat Inap <i>Inpatient</i>	Tanpa Rawat Inap <i>Without Hospitalization</i>	
(1)	(5)	(6)	(7)
001 Mattampawalie	-	-	-
002 Lili Riattang	-	-	-
003 Waekecece	-	-	-
004 Sengeng Palie	-	-	1
005 Tonronge	-	-	-
006 Tenri Pakkua	-	-	-
007 Pattuku Limpoe	-	-	-
008 Ujung Lamuru	-	-	-
009 Patangkai	1	-	2

Catatan:

Sumber: BPS, Pendataan Potensi Desa (Podes) 2020

Tabel 2.2.5 Banyaknya Warga Penderita Gizi Buruk Menurut Desa/Kelurahan di Kecamatan Lappariaja, 2018 dan 2019
Number of People with Malnutrition by Villages in Lappariaja Subdistrict, 2018 dan 2019

Desa/Kelurahan <i>Villages</i>		2018	2019
(1)		(2)	(3)
001	Mattampawalie	-	-
002	Lili Riattang	-	-
003	Waekecee	-	-
004	Sengeng Palie	-	-
005	Tonronge	-	-
006	Tenri Pakkua	-	-
007	Pattuku Limpoe	-	-
008	Ujung Lamuru	-	-
009	Patangkai	-	-
Lappariaja		-	-

Catatan:

Sumber: BPS, Pendataan Potensi Desa (Podes) 2019 dan 2020

2.3 AGAMA / RELIGION

Tabel 2.3.1 Jumlah Penduduk Menurut Desa / Kelurahan dan Agama yang Dianut di Kecamatan Lappariaja, 2020
Number of Population by Villages dan Religion in Lappariaja Subdistrict, 2020

	Desa/Kelurahan Villages	Islam Islam	Protestan Protestant	Katolik Catholic
	(1)	(2)	(3)	(4)
001	Mattampawalie	3 003	-	-
002	Lili Riattang	3 274	-	-
003	Waekecece	2 080	-	-
004	Sengeng Palie	3 258	-	-
005	Tonronge	2 579	-	-
006	Tenri Pakkua	3 287	-	-
007	Pattuku Limpoe	3 133	-	-
008	Ujung Lamuru	3 058	-	-
009	Patangkai	3 288	10	-
	Lappariaja	26 960	10	-

Lanjutan Tabel / Continued Table 2.3.1

Desa/Kelurahan Villages		Hindu Hindu	Budha Buddha	Lainnya Others
(1)		(5)	(6)	(7)
001	Mattampawalie	-	-	-
002	Lili Riattang	-	-	-
003	Waekecece	-	-	-
004	Sengeng Palie	-	-	-
005	Tonronge	-	-	-
006	Tenri Pakkua	-	-	-
007	Pattuku Limpoe	-	-	-
008	Ujung Lamuru	-	-	-
009	Patangkai	-	-	-
Lappariaja		-	-	-

Sumber: Kementerian Agama Kabupaten Bone
 Source: Ministry of Religions of Bone Regency

Tabel 2.3.2 Jumlah Tempat Peribadatan Menurut Desa / Kelurahan di Kecamatan Lappariaja, 2020
Table *Number of Places of Worship by Villages in Lappariaja Subdistrict, 2020*

	Desa/Kelurahan Villages	Masjid Mosque	Mushola Pray Room	Gereja Church
	(1)	(2)	(3)	(4)
001	Mattampawalie	7	2	-
002	Lili Riattang	9	1	-
003	Waekecece	7	-	-
004	Sengeng Palie	9	1	-
005	Tonronge	1	3	-
006	Tenri Pakkua	3	3	-
007	Pattuku Limpoe	6	-	-
008	Ujung Lamuru	7	2	-
009	Patangkai	8	-	1
	Lappariaja	57	12	1

Lanjutan Tabel / Continued Table 2.3.2

	Desa/Kelurahan Villages	Pura Temple	Vihara Monastery
	(1)	(5)	(6)
001	Mattampawalie	-	-
002	Lili Riattang	-	-
003	Waekecece	-	-
004	Sengeng Palie	-	-
005	Tonronge	-	-
006	Tenri Pakkua	-	-
007	Pattuku Limpoe	-	-
008	Ujung Lamuru	-	-
009	Patangkai	-	-
	Lappariaja	-	-

Sumber: Kementerian Agama Kabupaten Bone
 Source: Ministry of Religions of Bone Regency

2.4 SOSIAL / SOCIAL

Tabel 2.4.1 Banyaknya Keluarga Menurut Desa/Kelurahan dan Jenis Pengguna Listrik di Kecamatan Lappariaja, 2020
Number of Families by Villages and Type of Electricity User in Lappariaja Subdistrict, 2020

Desa/Kelurahan <i>Villages</i>	Pengguna Listrik			Bukan Pengguna Listrik
	PLN	Non PLN	Jumlah	
(1)	(2)	(3)	(4)	(5)
001 Mattampawalie	1.012	9	1.021	-
002 Lili Riattang	809	-	809	-
003 Waekecece	589	1	590	-
004 Sengeng Palie	642	-	642	-
005 Tonronge	582	15	597	-
006 Tenri Pakkua	702	-	702	-
007 Pattuku Limpoe	921	-	921	-
008 Ujung Lamuru	793	-	793	-
009 Patangkai	915	-	915	-
Lappariaja	6 965	25	6 990	-

Catatan:

Sumber: BPS, Pendataan Potensi Desa (Podes) 2020

Tabel 2.4.2 Banyaknya Desa/Kelurahan Menurut Keberadaan Penerangan Jalan Utama Desa/Kelurahan di Kecamatan Lappariaja, 2018, 2019, dan 2020
Number of Villages according to the Existence of Villages Main Street Lighting in Lappariaja Subdistrict, 2018, 2019, and 2020

Penerangan Jalan Utama	2018	2019	2020
(1)	(2)	(3)	(4)

Sumber Penerangan Jalan Utama

Listrik Pemerintah	9	9	9
Listrik Non Pemerintah	-	-	-
Non Listrik	-	-	-

Catatan:

Sumber: BPS, Pendataan Potensi Desa (Podes) 2018,2019, dan 2020

Tabel 2.4.3 Banyaknya Desa/Kelurahan Menurut Jenis Bahan Bakar untuk Memasak yang Digunakan Oleh Sebagian Besar Keluarga di Kecamatan Lappariaja, 2018, 2019, dan 2020
Number of Villages by Type of Fuel for Cooking Used by Most Families in Lappariaja Subdistrict, 2018, 2019, and 2020

Jenis Bahan Bakar	2018	2019	2020
(1)	(2)	(3)	(4)
Gas Kota	-	-	-
LPG 3 Kg	9	9	9
LPG lebih dari 3 Kg	-	-	-
Minyak Tanah	-	-	-
Kayu Bakar	-	-	-
Lainnya	-	-	-

Catatan: ¹ Termasuk LPG lebih dari 3 Kg

Sumber: BPS, Pendataan Potensi Desa (Podes) 2018,2019, dan 2020

Tabel 2.4.4 Banyaknya Desa/Kelurahan Menurut Sumber Air Minum Sebagian Besar Keluarga di Kecamatan Lappariaja, 2018, 2019, dan 2020
Number of Villages according to Drinking Water Source Mostly Familyin Lappariaja Subdistrict, 2018, 2019, and 2020

Sumber Air Minum	2018	2019	2020
(1)	(2)	(3)	(4)
Air Kemasan Bermerk	-	-	-
Air Isi Ulang	1	1	1
Ledeng Dengan Meteran	-	-	-
Ledeng Tanpa Meteran	-	-	-
Sumur Bor atau Pompa	4	4	4
Sumur	5	5	5
Mata Air	-	-	-
Sungai/Danau/Kolam/ Waduk/Situ/ Embung/Bendungan	-	-	-
Air Hujan	-	-	-
Lainnya	-	-	-

Catatan:

Sumber: BPS, Pendataan Potensi Desa (Podes) 2018,2019, dan 2020

Tabel 2.4.5 Banyaknya Desa/Kelurahan Menurut Penggunaan Fasilitas Tempat Buang Air Besar Sebagian Besar Keluarga di Kecamatan Lappariaja, 2018, 2019, dan 2020
Number of Villages according to the Use of Defecation Facilities for Most Families in Lappariaja Subdistrict, 2018, 2019, and 2020

Fasilitas Tempat Buang Air Besar	2018	2019	2020
(1)	(2)	(3)	(4)
Jamban			
Sendiri	9	9	9
Bersama	-	-	-
Umum	-	-	-
Bukan Jamban	-	-	-

Catatan:

Sumber: BPS, Pendataan Potensi Desa (Podes) 2018,2019, dan 2020

Tabel 2.4.6 Banyaknya Kejadian Bencana Alam Menurut Desa/Kelurahan dan Jenis Bencana Alam di Kecamatan Lappariaja, 2019
Number of Natural Disasters by Villages and Type of Natural Disasters in Lappariaja Subdistrict, 2019

	Desa/Kelurahan Villages	Gempa Bumi Earthquake	Tsunami Tsunami	Gunung Meletus Volcanic Eruption	Tanah Longsor Landslide
	(1)	(2)	(3)	(4)	(5)
001	Mattampawalie	-	-	-	-
002	Lili Riattang	-	-	-	-
003	Waekecece	-	-	-	-
004	Sengeng Palie	-	-	-	-
005	Tonronge	-	-	-	-
006	Tenri Pakkua	-	-	-	-
007	Pattuku Limpoe	-	-	-	-
008	Ujung Lamuru	-	-	-	-
009	Patangkai	-	-	-	-
	Lappariaja	-	-	-	-

Lanjutan Tabel / Continued Table 2.4.6

	Desa/Kelurahan Villages	Banjir Flood	Banjir Bandang Flash Floods	Kekeringan Drought
	(1)	(6)	(7)	(8)
001	Mattampawalie	-	-	-
002	Lili Riattang	-	-	-
003	Waekecece	-	-	-
004	Sengeng Palie	-	-	-
005	Tonronge	-	-	-
006	Tenri Pakkua	-	-	-
007	Pattuku Limpoe	-	-	-
008	Ujung Lamuru	-	-	-
009	Patangkai	-	-	-
	Lappariaja	-	-	-

Lanjutan Tabel / *Continued Table 2.4.6*

Desa/Kelurahan <i>Villages</i>		Kebakaran Hutan dan Lahan <i>Forest and Land Fires</i>	Angin Puyuh/ Puting Beliung/ Topan <i>Whirlwind / Typhoon</i>	Gelombang Pasang Laut <i>Tidal Waves</i>
(1)	(6)	(7)	(8)	
001	Mattampawalie	-	-	-
002	Lili Riattang	-	-	-
003	Waekecece	-	-	-
004	Sengeng Palie	-	-	-
005	Tonronge	-	-	-
006	Tenri Pakkua	-	-	-
007	Pattuku Limpoe	-	-	-
008	Ujung Lamuru	-	-	-
009	Patangkai	-	-	-
Lappariaja		-	-	-

Catatan:

Sumber: BPS, Pendataan Potensi Desa (Podes) 2020

Tabel 2.4.7 Banyaknya Korban Jiwa Akibat Bencana Alam Menurut Desa/Kelurahan dan Jenis Bencana Alam di Kecamatan Lappariaja, 2019
Number of Casualties Due to Natural Disasters by Villages and Type of Natural Disaster in Lappariaja Subdistrict, 2019

	Desa/Kelurahan Villages	Gempa Bumi Earthquake	Tsunami Tsunami	Gunung Meletus Volcanic Eruption	Tanah Longsor Landslide
	(1)	(2)	(3)	(4)	(5)
001	Mattampawalie	-	-	-	-
002	Lili Riattang	-	-	-	-
003	Waekecece	-	-	-	-
004	Sengeng Palie	-	-	-	-
005	Tonronge	-	-	-	-
006	Tenri Pakkua	-	-	-	-
007	Pattuku Limpoe	-	-	-	-
008	Ujung Lamuru	-	-	-	-
009	Patangkai	-	-	-	-
	Lappariaja	-	-	-	-

Lanjutan Tabel / Continued Table 2.4.7

Desa/Kelurahan Villages		Banjir Flood	Banjir Bandang Flash Floods	Kekeringan Drought
(1)	(6)	(7)	(8)	
001	Mattampawalie	-	-	-
002	Lili Riattang	-	-	-
003	Waekecece	-	-	-
004	Sengeng Palie	-	-	-
005	Tonronge	-	-	-
006	Tenri Pakkua	-	-	-
007	Pattuku Limpoe	-	-	-
008	Ujung Lamuru	-	-	-
009	Patangkai	-	-	-
Lappariaja		-	-	-

Lanjutan Tabel / Continued Table 2.4.7

Desa/Kelurahan Villages		Kebakaran Hutan dan Lahan Forest and Land Fires	Angin Puyuh/ Puting Beliung/ Topan Whirlwind / Typhoon	Gelombang Pasang Laut Tidal Waves
(1)	(6)	(7)	(8)	
001	Mattampawalie	-	-	-
002	Lili Riattang	-	-	-
003	Waekecece	-	-	-
004	Sengeng Palie	-	-	-
005	Tonronge	-	-	-
006	Tenri Pakkua	-	-	-
007	Pattuku Limpoe	-	-	-
008	Ujung Lamuru	-	-	-
009	Patangkai	-	-	-
Lappariaja		-	-	-

Catatan:

Sumber: BPS, Pendataan Potensi Desa (Podes) 2020

Tabel 2.4.8 Keberadaan Fasilitas/Upaya Antisipasi/Mitigasi Bencana Alam Menurut Desa/Kelurahan di Kecamatan Lappariaja, 2020
Existence of facilities / efforts to anticipate / mitigate natural disasters according to villages in Lappariaja Subdistrict, 2020

	Desa/Kelurahan <i>Villages</i>	Sistem Peringatan Dini Bencana Alam	Sistem Peringatan Dini Khusus Tsunami	Perlengkap an Keselamatan
	(1)	(2)	(3)	(4)
001	Mattampawalie	-	-	-
002	Lili Riattang	-	-	-
003	Waekecece	-	-	-
004	Sengeng Palie	-	-	-
005	Tonronge	-	-	-
006	Tenri Pakkua	-	-	-
007	Pattuku Limpoe	-	-	-
008	Ujung Lamuru	-	-	-
009	Patangkai	-	-	-

Lanjutan Tabel / Continued Table 2.4.8

	Desa/Kelurahan Villages	Rambu-rambu dan Jalur Evakuasi Bencana	Pembuatan, Perawatan, atau Normalisasi: Sungai, Kanal, Tanggul, Parit, Drainase, Waduk, Pantai, dll
	(1)	(5)	(6)
001	Mattampawalie	-	-
002	Lili Riattang	-	-
003	Waekecece	-	-
004	Sengeng Palie	-	-
005	Tonronge	-	-
006	Tenri Pakkua	-	-
007	Pattuku Limpoe	-	-
008	Ujung Lamuru	-	-
009	Patangkai	-	-

Catatan: ¹Bukan wilayah potensi tsunami

Sumber: BPS, Pendataan Potensi Desa (Podes) 2020

Tabel 2.4.9 Banyaknya Sarana dan Prasarana Ekonomi Menurut Desa/Kelurahan dan Jenisnya di Kecamatan Lappariaja, 2020
Number of Economic Facilities and Infrastructure by Villages and Types in Lappariaja Subdistrict, 2020

Desa/Kelurahan <i>Villages</i>	Kelompok Pertokoan	Pasar dengan Bangunan Permanen	Pasar dengan Bangunan Semi Permanen	Pasar Tanpa Bangunan
(1)	(2)	(3)	(4)	(5)
001 Mattampawalie	-	-	1	-
002 Lili Riattang	-	-	-	-
003 Waekecece	1	-	-	-
004 Sengeng Palie	1	1	-	-
005 Tonronge	-	1	1	-
006 Tenri Pakkua	-	-	-	-
007 Pattuku Limpoe	-	-	2	-
008 Ujung Lamuru	-	-	1	-
009 Patangkai	-	-	-	-
Lappariaja	2	2	5	-

Lanjutan Tabel / *Continued Table 2.4.9*

	Desa/Kelurahan <i>Villages</i>	Minimarket/ Swalayan ¹	Toko/Waru ng Kelontong	Restoran/ Rumah Makan
	(1)	(6)	(7)	(8)
001	Mattampawalie	-	42	-
002	Lili Riattang	-	45	-
003	Waekecece	-	20	-
004	Sengeng Palie	-	32	-
005	Tonronge	-	25	-
006	Tenri Pakkua	-	31	-
007	Pattuku Limpoe	-	33	-
008	Ujung Lamuru	-	35	-
009	Patangkai	1	40	-
	Lappariaja	1	303	-

Lanjutan Tabel / *Continued Table 2.4.9*

	Desa/Kelurahan <i>Villages</i>	Warung/ Kedai Makanan	Hotel	Hostel/ Motel/ Losmen/ Wisma
	(1)	(9)	(10)	(11)
001	Mattampawalie	-	-	-
002	Lili Riattang	1	-	-
003	Waekecece	-	-	-
004	Sengeng Palie	2	-	-
005	Tonronge	-	-	-
006	Tenri Pakkua	-	-	-
007	Pattuku Limpoe	-	-	-
008	Ujung Lamuru	-	-	-
009	Patangkai	20	-	2
	Lappariaja	23	-	2

Catatan: ¹ yang memiliki luas < 400 m²

Sumber: BPS, Pendataan Potensi Desa (Podes) 2020

Tabel 2.4.10 Banyaknya Sarana Lembaga Keuangan Yang Beroperasi Menurut Desa/Kelurahan dan Jenisnya di Kecamatan Lappariaja, 2020
Number of Financial Institution Facilities that Operate by Villages and Types in Lappariaja Subdistrict, 2020

	Desa/Kelurahan Villages	Bank Umum Pemerintah	Bank Umum Swasta	Bank Perkreditan Rakyat
	(1)	(2)	(3)	(4)
001	Mattampawalie	-	-	-
002	Lili Riattang	-	-	-
003	Waekecece	-	-	-
004	Sengeng Palie	-	-	-
005	Tonronge	-	-	-
006	Tenri Pakkua	-	-	-
007	Pattuku Limpoe	-	-	-
008	Ujung Lamuru	-	-	-
009	Patangkai	-	1	-
	Lappariaja	-	1	-

Catatan:

Sumber: BPS, Pendataan Potensi Desa (Podes) 2020

Tabel 2.4.11 Banyaknya Koperasi yang Masih Aktif Menurut Desa/Kelurahan dan Jenis Koperasi di Kecamatan Lappariaja, 2020
Number of Cooperatives that are Still Active by Villages and Type of Cooperative in Lappariaja Subdistrict, 2020

	Desa/Kelurahan <i>Villages</i>	Koperasi Unit desa (KUD)	Koperasi Industri Kecil dan Kerajinan Rakyat (Kopinkra)	Koperasi Simpan Pinjam (Kospin)	Koperasi Lainnya
	(1)	(2)	(3)	(4)	(5)
001	Mattampawalie	-	-	-	-
002	Lili Riattang	-	-	-	-
003	Waekecece	-	-	-	-
004	Sengeng Palie	-	-	-	-
005	Tonronge	-	-	-	-
006	Tenri Pakkua	-	-	-	-
007	Pattuku Limpoe	-	-	-	-
008	Ujung Lamuru	-	-	-	-
009	Patangkai	-	-	-	-
	Lappariaja	-	-	-	-

Catatan:

Sumber: BPS, Pendataan Potensi Desa (Podes) 2020

Tabel 2.4.12 Banyaknya Embung Desa Menurut Desa/Kelurahan di Kecamatan Lappariaja, 2019 dan 2020
Table Number of Village Embungs According to Villages in Lappariaja Subdistrict, 2019 and 2020

	Desa/Kelurahan Villages	2019	2020
	(1)	(2)	(3)
001	Mattampawalie	2	2
002	Lili Riattang	1	1
003	Waekecce	2	2
004	Sengeng Palie	2	2
005	Tonronge	-	-
006	Tenri Pakkua	2	2
007	Pattuku Limpoe	2	2
008	Ujung Lamuru	2	2
009	Patangkai	7	7
	Lappariaja	20	20

Catatan:

Sumber: BPS, Pendataan Potensi Desa (Podes) 2019 dan 2020

Tabel 2.4.13 Jumlah Menara dan Operator Layanan Komunikasi Telepon Seluler Serta Kondisi Sinyal Telepon Seluler Menurut Desa/Kelurahan di Kecamatan Lappariaja, 2020
Number of Towers and Cellular Telephone Communication Service Operators and Cellular Phone Signal Conditions by Villages in Lappariaja Subdistrict, 2020

Desa/Kelurahan <i>Villages</i>	Jumlah Menara Telepon Seluler (BTS)	Jumlah Operator Layanan Komunikasi Telepon Seluler Yang Menjangkau di Desa/Kelurahan	Kondisi Sinyal
			Telepon Seluler di Sebagian Besar Wilayah Desa/ Kelurahan
(1)	(2)	(3)	(4)
001 Mattampawalie	1	3	Lemah
002 Lili Riattang	1	3	Kuat
003 Waekecce	-	4	Lemah
004 Sengeng Palie	1	4	Kuat
005 Tonronge	-	2	Lemah
006 Tenri Pakkua	-	1	Lemah
007 Pattuku Limpoe	1	1	Kuat
008 Ujung Lamuru	-	3	Kuat
009 Patangkai	5	4	Kuat
Lappariaja	8		

Catatan:

Sumber: BPS, Pendataan Potensi Desa (Podes) 2020

Tabel 2.4.14 Banyaknya Desa/Kelurahan yang Memiliki Kelompok Kegiatan Olahraga Menurut Jenis Olahraga dan Ketersediaan Fasilitas/Lapangan Olahraga di Kecamatan Lappariaja, 2020
Number of Villages that Have Sports Activity Groups by Type of Sports and Availability of Sports Facilities / Fields in Lappariaja Subdistrict, 2020

Jenis Olahraga	Kondisi Fasilitas/Lapangan Olahraga			Tidak Ada Fasilitas/Lapangan Olahraga
	Baik	Rusak Sedang	Rusak Parah	
(1)	(2)	(3)	(4)	(5)
Sepak bola	8	1	-	1
Bola voli	8	-	1	-
Bulu tangkis	2	-	-	6
Bola basket	-	-	-	9
Tenis lapangan	1	-	-	8
Tenis meja	8	-	-	1
Futsal	2	-	-	7
Renang	-	-	-	9
Bela diri (pencak silat, karate, dll)	1	-	-	8
Bilyard	-	-	-	9
Pusat kebugaran (senam, fitness, aerobik, dll)	-	-	-	9
Lainnya	-	-	-	9

Catatan:

Sumber: BPS, Pendataan Potensi Desa (Podes) 2020

Tabel 2.4.15 Sarana Transportasi Antar Desa/Kelurahan Menurut Desa/Kelurahan di Kecamatan Lappariaja, 2020
Number of Villages that Have Sports Activity Inter-Village / Sub-District Transportation Facilities by Villages in Lappariaja Subdistrict, 2020

	Desa/Kelurahan Villages	Jenis Transportasi Type of Transportation	Keberadaan Angkutan Umum The existence of public transportation
	(1)	(2)	(3)
001	Mattampawalie	Darat	Ada,Tanpa trayek tetap
002	Lili Riattang	Darat	Ada,Tanpa trayek tetap
003	Waekecece	Darat	Ada,Tanpa trayek tetap
004	Sengeng Palie	Darat	Ada,Tanpa trayek tetap
005	Tonronge	Darat	Ada,Tanpa trayek tetap
006	Tenri Pakkua	Darat	Ada,Tanpa trayek tetap
007	Pattuku Limpoe	Darat	Ada,Tanpa trayek tetap
008	Ujung Lamuru	Darat	Ada,Tanpa trayek tetap
009	Patangkai	Darat	Ada,Tanpa trayek tetap

Catatan:

Sumber: BPS, Pendataan Potensi Desa (Podes),2020

2.4.16 Kondisi Jalan Darat Antar Desa/Kelurahan Menurut Desa/Kelurahan di Kecamatan Lappariaja, 2020
Road Condition between Villages by Villages in Lappariaja Subdistrict, 2020

	Desa/Kelurahan Villages	Jenis Permukaan Jalan Road Surface Type	Dapat Dilalui Kendaraan Bermotor Roda 4 atau Lebih Can Be Passed By Motor Vehicles Of 4 Or More Wheels
	(1)	(2)	(3)
001	Mattampawalie	Aspal/Beton	Sepanjang Tahun
002	Lili Riattang	Aspal/Beton	Sepanjang Tahun
003	Waekecce	Aspal/Beton	Sepanjang Tahun
004	Sengeng Palie	Aspal/Beton	Sepanjang Tahun
005	Tonronge	Pengerasan	Sepanjang Tahun
006	Tenri Pakkua	Pengerasan	Sepanjang Tahun
007	Pattuku Limpoe	Pengerasan	Sepanjang Tahun
008	Ujung Lamuru	Aspal/Beton	Sepanjang Tahun
009	Patangkai	Aspal/Beton	Sepanjang Tahun

Catatan:

Sumber: BPS, Pendataan Potensi Desa (Podes),2020

Tabel 2.4.17 Keberadaan Kantor Pos/Pos Pembantu/Rumah Pos dan Perusahaan/Agen Jasa Ekspedisi Swasta Menurut Desa/Kelurahan di Kecamatan Lappariaja, 2020
The existence of post offices / auxiliary posts / post houses and companies / private courier service agents according to villages in Lappariaja Subdistrict, 2020

	Desa/Kelurahan Villages	Kantor Pos/Pos Pembantu/Rumah Pos Post Office	Perusahaan/Agen Jasa Ekspedisi Swasta Private Expeditionary Service Company / Agent
	(1)	(2)	(3)
001	Mattampawalie	Tidak Ada	Tidak Ada
002	Lili Riattang	Tidak Ada	Tidak Ada
003	Waekecece	Tidak Ada	Tidak Ada
004	Sengeng Palie	Tidak Ada	Tidak Ada
005	Tonronge	Tidak Ada	Tidak Ada
006	Tenri Pakkua	Tidak Ada	Tidak Ada
007	Pattuku Limpoe	Tidak Ada	Tidak Ada
008	Ujung Lamuru	Tidak Ada	Tidak Ada
009	Patangkai	Ada	Ada

Catatan:

Sumber: BPS, Pendataan Potensi Desa (Podes),2020

3. PENDUDUK/POPULATION

3.1 PENDUDUK / POPULATION

Tabel 3.1.1 Penduduk, Laju Pertumbuhan Penduduk, Distribusi Persentase Penduduk, Kepadatan Penduduk, Rasio Jenis Kelamin Menurut Desa Kelurahan di Kecamatan Lappariaja, 2020
Population, Population Growth Rate, Percentage Distribution of Population, Population Density, and Sex Ratio by Village/Kelurahan in Lappariaja Subdistrict, 2020

	Desa/Kelurahan <i>Villages</i>	Penduduk <i>Population</i>	Laju Pertumbuhan Penduduk per Tahun 2010-2020 ²³ <i>Annual Growth Rate of Population (%) 2010-2020²³</i>
	(1)	(2)	(3)
001	Mattampawalie	3 003	16,04
002	Lili Riattang	3 274	8,37
003	Waekecece	2 080	3,69
004	Sengeng Palie	3 258	8,93
005	Tonronge	2 579	32,87
006	Tenri Pakkua	3 287	43,22
007	Pattuku Limpoe	3 133	17,25
008	Ujung Lamuru	3 058	15,83
009	Patangkai	3 298	8,88
	Lappariaja	26 970	16,34

Lanjutan Tabel / *Continued Table 4.1.1*

Desa/Kelurahan <i>Villages</i>		Persentase Penduduk <i>Percentage of Total Population</i>	Kepadatan Penduduk (per km ²) ^a <i>Population Density per sq.km^a</i>
(1)		(2)	(3)
001	Mattampawalie	11,13	190,06
002	Lili Riattang	12,14	142,35
003	Waekecece	7,71	160,00
004	Sengeng Palie	12,08	203,63
005	Tonronge	9,56	181,62
006	Tenri Pakkua	12,19	237,5
007	Pattuku Limpoe	11,62	221,26
008	Ujung Lamuru	11,34	230,79
009	Patangkai	12,23	223,59
Lappariaja		100,00	195,43

Tabel 3.1.2 Jumlah Penduduk Menurut Kelompok Umur dan Jenis Kelamin di Kecamatan Lappariaja, 2020
Table Population by Age Group and sex in Lappariaja Subdistrict, 2020

Kelompok Umur <i>Age</i>	Jenis Kelamin/Sex		Jumlah <i>Total</i>
	Laki-Laki <i>Male</i>	Perempuan <i>Female</i>	
(1)	(2)	(3)	(4)
0-14	2 920	2 733	5 653
15-64	9 232	9 609	18 841
65+	1 192	1 284	2 476
Lappariaja	13 344	13 626	26 970

Catatan: Hasil Perapihan Umur dari Data Administrasi Kependudukan dan Sensus Penduduk 2020(September)/*The Result of Smoothed Single Year of Age from Population Administration Data and the 2020 Population Census (September)*

Sumber: BPS, Sensus Penduduk 2020/ *BPS-Statistics Indonesia, 2020 Population Census*

4. PERTANIAN / *AGRICULTURE*

4.1 HORTIKULTURA / *HORTICULTURE*

Tabel 4.1.1 Luas Panen Tanaman Sayuran Menurut Desa / Kelurahan dan Jenis Tanaman di Kecamatan Lappariaja, 2020
Harvested Area of Vegetables by Villages and Kind of Plant in Lappariaja Subdistrict, 2020

	Desa/Kelurahan <i>Villages</i>	Bawang Merah <i>Shallot</i>	Cabai <i>Chili</i>	Kentang <i>Potato</i>	Kubis <i>Cabbage</i>
	(1)	(2)	(3)	(4)	(5)
001	Mattampawalie
002	Lili Riattang
003	Waekecee
004	Sengeng Palie
005	Tonronge
006	Tenri Pakkua
007	Pattuku Limpoe
008	Ujung Lamuru
009	Patangkai
	Lappariaja	-	24	-	-

Lanjutan Tabel / *Continued Table 4.1.1*

Desa/Kelurahan <i>Villages</i>		Petsai <i>Chinese Cabbage</i>	Tomat <i>Tomato</i>	Wortel <i>Carrot</i>
(1)		(6)	(7)	(8)
001	Mattampawalie
002	Lili Riattang
003	Waekecece
004	Sengeng Palie
005	Tonronge
006	Tenri Pakkua
007	Pattuku Limpoe
008	Ujung Lamuru
009	Patangkai
Lappariaja		10	12	-

Sumber: Dinas Pertanian Kabupaten Bone
 Source: *Agriculture Department of Bone Regency*

Tabel 4.1.2 Produksi Tanaman Sayuran Menurut Desa / Kelurahan dan Jenis Tanaman di Kecamatan Lappariaja, 2020
Table Production of Vegetables by Villages and Kind of Plant in Lappariaja Subdistrict, 2020

	Desa/Kelurahan <i>Villages</i>	Bawang Merah <i>Shallot</i>	Cabai <i>Chili</i>	Kentang <i>Potato</i>	Kubis <i>Cabbage</i>
	(1)	(2)	(3)	(4)	(5)
001	Mattampawalie
002	Lili Riattang
003	Waekecece
004	Sengeng Palie
005	Tonronge
006	Tenri Pakkua
007	Pattuku Limpoe
008	Ujung Lamuru
009	Patangkai
	Lappariaja	-	871	-	-

Lanjutan Tabel / *Continued Table 4.1.2*

	Desa/Kelurahan Villages	Petsai Chinese Cabbage	Tomat Tomato	Wortel Carrot
	(1)	(6)	(7)	(8)
001	Mattampawalie
002	Lili Riattang
003	Waekecece
004	Sengeng Palie
005	Tonronge
006	Tenri Pakkua
007	Pattuku Limpoe
008	Ujung Lamuru
009	Patangkai
	Lappariaja	361	358	-

Sumber: Dinas Pertanian Kabupaten Bone
 Source: *Agriculture Department of Bone Regency*

Tabel 4.1.3 Luas Panen Tanaman Sayuran dan Buah-buahan Semusim Menurut Jenis Tanaman (ha) di Kecamatan Lappariaja, 2017– 2020
Harvested Area of Seasonal Vegetables and Fruits by Kind of Plant (ha) in Lappariaja Subdistrict, 2017 – 2020

Jenis Tanaman <i>Kind of Plants</i>	2017	2018	2019	2020
(1)	(2)	(3)	(4)	(5)
Sayuran / Vegetables				
Bawang Daun / <i>Wlech Onion</i>	-	-	-	-
Bawang Merah / <i>Shallot</i>	-	-	-	-
Bawang Putih / <i>Garlic</i>	-	-	-	-
Bayam / <i>Spinach</i>	10	11	14	10
Buncis / <i>Green Bean</i>	-	-	-	-
Cabai Besar / <i>Chili (Capsicum Annum)</i>	19	12	12	10
Cabai Rawit / <i>Chili (Capsicum Frutescens)</i>	18	18	21	14
Kacang Merah / <i>Red Bean</i>	-	-	-	-
Kacang Panjang / <i>Yarldlong Bean</i>	9	10	15	12
Kangkung / <i>Kangkong</i>	11	15	15	19
Kembang Kol / <i>Cauliflower</i>	-	-	-	-
Kentang / <i>Potato</i>	-	-	-	-
Ketimun / <i>Cucumber</i>	1	-	-	-
Kubis / <i>Cabbage</i>	-	-	-	-
Labu Siam / <i>Chayote</i>	2	-	-	-
Petsai / <i>Chinese Cabbage</i>	11	11	12	10
Terung / <i>Eggplant</i>	10	12	12	13
Tomat / <i>Tomato</i>	13	17	9	12
Wortel / <i>Carrot</i>	-	-	-	-
Buah-buahan / Fruits				
Blewah / <i>Cantaloupe</i>	-	-	-	-
Melon / <i>Melon</i>	-	-	-	-
Semangka / <i>Watermelon</i>	-	-	--	-

Sumber: Dinas Pertanian Kabupaten Bone
 Source: Agriculture Department of Bone Regency

Tabel 4.1.4 Produksi Tanaman Sayuran dan Buah-buahan Semusim Menurut Jenis Tanaman (Kwintal) di Kecamatan Lappariaja, 2017 – 2020
Table Production of Seasonal Vegetables and Fruits by Kind of Plant (q) in Lappariaja Subdistrict, 2017 – 2020

Jenis Tanaman Kind of Plants	2017	2018	2019	2020
(1)	(2)	(3)	(4)	(5)
Sayuran / Vegetables				
	-	-	-	-
Bawang Merah / Shallot	-	-	-	-
Bawang Putih / Garlic	-	-	-	-
Bayam / Spinach	369	336	514	387
Buncis / Green Bean	-	-	-	-
Cabai Besar / Chili (Capsicum Annum)	863	556	570	389
Cabai Rawit / Chili (Capsicum Frutescens)	694	583	796	482
Kacang Merah / Red Bean	-	-	-	-
Kacang Panjang / Yardlong Bean	470	494	739	554
Kangkung / Kangkong	526	595	579	574
Kembang Kol / Cauliflower	-	-	-	-
Kentang / Potato	-	-	-	-
Ketimun / Cucumber	11	-	-	-
Kubis / Cabbage	-	-	-	-
Labu Siam / Chayote	23	-	-	-
Petsai / Chinese Cabbage	367	346	397	361
Terung / Eggplant	324	394	404	486
Tomat / Tomato	419	693	392	358
Wortel / Carrot				
Buah-buahan / Fruits				
Blewah / Cantaloupe	-	-	-	-
Melon / Melon	-	-	-	-
Semangka / Watermelon	-	-	-	-

Sumber: Dinas Pertanian Kabupaten Bone
 Source: Agriculture Department of Bone Regency

Tabel 4.1.5 Luas Panen Tanaman Biofarmaka Menurut Desa / Kelurahan dan Jenis Tanaman(m²) di Kecamatan Lappariaja, 2020

Harvested Area of Medicinal Plants by Villages and Kind of Plant (m²) in Lappariaja Subdistrict, 2020

	Desa/Kelurahan <i>Villages</i>	Jahe <i>Ginger</i>	Lengkuas <i>Galangal</i>	Kencur <i>East Indian Galangal</i>	Kunyit <i>Turmeric</i>
	(1)	(2)	(3)	(4)	(5)
001	Mattampawalie
002	Lili Riattang
003	Waekecece
004	Sengeng Palie
005	Tonronge
006	Tenri Pakkua
007	Pattuku Limpoe
008	Ujung Lamuru
009	Patangkai
	Lappariaja	-	17 107	-	19 150

Sumber: Dinas Pertanian Kabupaten Bone

Source: Agriculture Department of Bone Regency

Tabel 4.1.6 Produksi Tanaman Biofarmaka Menurut Desa / Kelurahan dan Jenis Tanaman(kg) di Kecamatan Lappariaja, 2020
Table Production of Medicinal Plants by Villages and Kind of Plant (kg) in Lappariaja Subdistrict, 2020

	Desa/Kelurahan <i>Villages</i>	Jahe <i>Ginger</i>	Lengkuas <i>Galangal</i>	Kencur <i>East Indian Galangal</i>	Kunyit <i>Turmeric</i>
	(1)	(2)	(3)	(4)	(5)
001	Mattampawalie
002	Lili Riattang
003	Waekecece
004	Sengeng Palie
005	Tonronge
006	Tenri Pakkua
007	Pattuku Limpoe
008	Ujung Lamuru
009	Patangkai
	Lappariaja	-	63 334	-	66 772

Sumber: Dinas Pertanian Kabupaten Bone

Source: Agriculture Department of Bone Regency

Tabel 4.1.7 Luas Panen Tanaman Biofarmaka Menurut Jenis Tanaman(m²) di Kecamatan Lappariaja, 2017 – 2020
Harvested Ares of Medicinal Plants by Kind of Plant (m²) in Lappariaja Subdistrict, 2017 – 2020

Jenis Tanaman <i>Kind of Plants</i>	2017	2018	2019	2020
(1)	(2)	(3)	(4)	(5)
Dringo / <i>Sweet Root</i>	-	-	-	-
Jahe / <i>Ginger</i>	17.500	645	-	-
Kapulaga / <i>Java Cardamon</i>	-	-	-	-
Kencur / <i>East Indian Galangal</i>	-	-	-	-
Kunyit / <i>Turmeric</i>	-	25 000	27 500	19 150
Laos / <i>Galangal</i>	5 000	1 275	2 588	17 107
Lempuyang / <i>Zingiber Aromaticum</i>	-	-	-	-
Lidah Buaya / <i>Oliviera</i>	-	-	-	-
Mengkudu / <i>Indian Mulberry</i>	-	-	-	-
Temuireng / <i>Black Turmeric</i>	-	-	-	-
Temukunci / <i>Chinese Keys</i>	-	-	-	-
Temulawak / <i>Java Turmeric</i>	-	-	-	-
Sambiloto / <i>King of Bitter</i>	-	-	-	-

Sumber: Dinas Pertanian Kabupaten Bone
 Source: Agriculture Department of Bone Regency

Tabel 4.1.8 Produksi Tanaman Biofarmaka Menurut Jenis Tanaman(kg) di Kecamatan Lappariaja, 2017 – 2020
Table Production of Medicinal Plants by Kind of Plant (kg) in Lappariaja Subdistrict, 2017 – 2020

Jenis Tanaman Kind of Plants	2017	2018	2019	2020
(1)	(2)	(3)	(4)	(5)
Dringo / Sweet Root	-	-	-	-
Jahe / Ginger	56 875	464	-	-
Kapulaga / Java Cardamon	-	-	-	-
Kencur / East Indian Galangal-	-	-	-	-
Kunyit / Turmeric	-	82 000	93 475	66.772
Laos / Galangal	33 000	7 816	18 265	63 334
Lempuyang / Zingiber Aromaticum	-	-	-	-
Lidah Buaya / Oliviera	-	-	-	-
Mengkudu / Indian Mulberry	-	-	-	-
Temuireng / Black Turmeric	-	-	-	-
Temukunci / Chinese Keys	-	-	-	-
Temulawak / Java Turmeric	-	-	-	-
Sambiloto / King of Bitter	-	-	-	-

Sumber: Dinas Pertanian Kabupaten Bone

Source: Agriculture Department of Bone Regency

Tabel 4.1.9 Luas Panen Tanaman Hias Menurut Desa / Kelurahan dan Jenis Tanaman(m²) di Kecamatan Lappariaja, 2020
Harvested Ares of Ornamental Plants by Villages and Kind of Plant (m²) in Lappariaja Subdistrict, 2020

	Desa/Kelurahan Villages	Anggrek Orchid	Krisan Chrysan- temum	Mawar Rose	Sedap Malam Tuberose
	(1)	(2)	(3)	(4)	(5)
001	Mattampawalie
002	Lili Riattang
003	Waekecece
004	Sengeng Palie
005	Tonronge
006	Tenri Pakkua
007	Pattuku Limpoe
008	Ujung Lamuru
009	Patangkai
	Lappariaja	-	-	-	-

Sumber: Dinas Pertanian Kabupaten Bone

Source: Agriculture Department of Bone Regency

Tabel 4.1.10 Produksi Tanaman Hias Menurut Desa / Kelurahan dan Jenis Tanaman(tangkai) di Kecamatan Lappariaja, 2020
Table Production of Ornamental Plants by Villages and Kind of Plant (stalks) in Lappariaja Subdistrict, 2020

	Desa/Kelurahan <i>Villages</i>	Anggrek <i>Orchid</i>	Krisan <i>Chrysan- temum</i>	Mawar <i>Rose</i>	Sedap Malam <i>Tuberose</i>
	(1)	(2)	(3)	(4)	(5)
001	Mattampawalie
002	Lili Riattang
003	Waekecece
004	Sengeng Palie
005	Tonronge
006	Tenri Pakkua
007	Pattuku Limpoe
008	Ujung Lamuru
009	Patangkai
	lappariaja	-	-	-	-

Sumber: Dinas Pertanian Kabupaten Bone
 Source: Agriculture Department of Bone Regency

Tabel 4.1.11 Luas Panen Tanaman Hias Jenis Tanaman(m²) di Kecamatan Lappariaja, 2017 – 2020
Table Harvested Area of Ornamental Plants by Kind of Plant (m²) in Lappariaja Subdistrict, 2017 – 2020

Jenis Tanaman <i>Kind of Plants</i>	2017	2018	2019	2020
(1)	(2)	(3)	(4)	(5)
Anggrek/ <i>Orchid</i>	-	-	-	-
Anthurium Bunga/ <i>Flamingo Lily Flower</i>	-	-	-	-
Anthurium Daun/ <i>Anthurium</i>	-	-	-	-
Anyelir/ <i>Carnation</i>	-	-	-	-
Balanceng/ <i>Dieffenbacia</i>	-	-	-	-
Dracaena/ <i>Dracaena</i>	-	-	-	-
Euphorbia/ <i>Euphorbia</i>	-	-	-	-
Gladiol/ <i>Gladiol</i>	-	-	-	-
Hanjuang/ <i>Cordyline</i>	-	-	-	-
Herbras/ <i>Gerbera</i>	-	-	-	-
Kamboja Jepang/ <i>Adenium</i>	-	-	-	-
Keladi Hias/ <i>Caladium</i>	-	-	-	-
Krisan/ <i>Chrysantemum</i>	-	-	-	-
Mawar/ <i>Rose</i>	-	-	-	-
Melati/ <i>Jasmine</i>	-	-	-	-
Monstera/ <i>Monstera</i>	-	-	-	-
Pakis/ <i>Leather Leaf Fern</i>	-	-	-	-
Palem/ <i>Palm</i>	-	-	-	-
Pedang-Pedangan/ <i>Sansevieria</i>	-	-	-	-
Philodendron/ <i>Philodendron</i>	-	-	-	-
Pisang-Pisangan/ <i>Heliconia</i>	-	-	-	-
Sedap Malam/ <i>Tuberose</i>	-	-	-	-
Soka/ <i>Ixora</i>	-	-	-	-
Sri Rejeki/ <i>Aglaonema</i>	-	-	-	-

Sumber: Dinas Pertanian Kabupaten Bone
 Source: Agriculture Department of Bone Regency

Tabel 4.1.12 Produksi Tanaman Hias Menurut Jenis Tanaman(tangkai) di Kecamatan Lappariaja, 2017 – 2020
Table Production of Ornamental Plants by Kind of Plant (stalks) in Lappariaja Subdistrict, 2017 – 2020

Jenis Tanaman <i>Kind of Plants</i>	2017	2018	2019	2020
(1)	(2)	(3)	(4)	(5)
Anggrek/ <i>Orchid</i>	-	-	-	-
Anthurium Bunga/ <i>Flamingo Lily Flower</i>	-	-	-	-
Anthurium Daun/ <i>Anthurium</i>	-	-	-	-
Anyelir/ <i>Carnation</i>	-	-	-	-
Balanceng/ <i>Dieffenbacia</i>	-	-	-	-
Dracaena/ <i>Dracaena</i>	-	-	-	-
Euphorbia/ <i>Euphorbia</i>	-	-	-	-
Gladiol/ <i>Gladiol</i>	-	-	-	-
Hanjuang/ <i>Cordyline</i>	-	-	-	-
Herbras/ <i>Gerbera</i>	-	-	-	-
Kamboja Jepang/ <i>Adenium</i>	-	-	-	-
Keladi Hias/ <i>Caladium</i>	-	-	-	-
Krisan/ <i>Chrysantemum</i>	-	-	-	-
Mawar/ <i>Rose</i>	-	-	-	-
Melati/ <i>Jasmine</i>	-	-	-	-
Monstera/ <i>Monstera</i>	-	-	-	-
Pakis/ <i>Leather Leaf Fern</i>	-	-	-	-
Palem/ <i>Palm</i>	-	-	-	-
Pedang-Pedangan/ <i>Sansevieria</i>	-	-	-	-
Philodendron/ <i>Philodendron</i>	-	-	-	-
Pisang-Pisangan/ <i>Heliconia</i>	-	-	-	-
Sedap Malam/ <i>Tuberose</i>	-	-	-	-
Soka/ <i>Ixora</i>	-	-	-	-
Sri Rejeki/ <i>Aglaonema</i>	-	-	-	-

Sumber:

Source:

Tabel 4.1.13 Produksi Tanaman Buah-buahan Menurut Desa / Kelurahan dan Jenis Tanaman(kuintal) di Kecamatan Lappariaja, 2020
Production of Fruits by Villages and Kind of Plant (quintal) in Lappariaja Subdistrict, 2020

	Desa/Kelurahan Villages	Mangga Mango	Durian Durian	Jeruk Orange	Pisang Banana
	(1)	(2)	(3)	(4)	(5)
001	Mattampawalie
002	Lili Riattang
003	Waekecece
004	Sengeng Palie
005	Tonronge
006	Tenri Pakkua
007	Pattuku Limpoe
008	Ujung Lamuru
009	Patangkai
	Lappariaja	5 408	22	227	12 933

Lanjutan Tabel / Continued Table 4.1.13

	Desa/Kelurahan Villages	Pepaya Papaya	Salak Salacca
	(1)	(6)	(7)
001	Mattampawalie
002	Lili Riattang
003	Waekecece
004	Sengeng Palie
005	Tonronge
006	Tenri Pakkua
007	Pattuku Limpoe
008	Ujung Lamuru
009	Patangkai
	Lappariaja	1 040	-

Sumber: Dinas Pertanian Kabupaten Bone

Source: Agriculture Department of Bone Regency

Tabel 4.1.14 Produksi Buah-buahan dan Sayuran Tahunan Menurut Jenis Tanaman(ton) di Kecamatan Lappariaja, 2017 – 2020
Table Production of Annual Fruits and Vegetables by Kind of Plant (ton) in Lappariaja Subdistrict, 2017 – 2020

Jenis Tanaman <i>Kind of Plants</i>	2017	2018	2019	2020
(1)	(2)	(3)	(4)	(5)
Sayuran / Vegetables				
Petai / <i>Petai</i>	18	31	35	28
Buah-buahan / Fruits				
Alpukat / <i>Avocado</i>	25	64	64	64
Duku / <i>Duku</i>	55	55	55	55
Durian / <i>Durian</i>	20	20	22	22
Jambu Air / <i>Water Apple</i>	4	4	4	4
Jambu Biji / <i>Guava</i>	2 862	2 839	2 838	2 842
Mangga / <i>Mango</i>	7 055	7 531	8 299	8 408
Nanas / <i>Pineapple</i>	64	88	88	87
Nangka / <i>Jackfruit</i>	2 823	2 828	2 816	2 810
Pepaya / <i>Papaya</i>	976	980	1 004	1 040
Pisang / <i>Banana</i>	7 267	12 503	1 194	2 933
Rambutan / <i>Rambutan</i>	464	464	464	464
Markisa / <i>Passion Fruit</i>	-	-	-	-
Salak / <i>Salacca</i>	-	-	-	-
Sawo / <i>Sawo</i>	-	-	-	-
Sirsak / <i>Soursop</i>	113	113	113	113
Sukun / <i>Breadfruit</i>	3 219	3 809	3 919	4 022
Jeruk / <i>Orange</i>	227	227	227	227

Sumber: Dinas Pertanian Kabupaten Bone
 Source: Agriculture Department of Bone Regency

4.2 PERKEBUNAN/*ESTATE CROPS*

Tabel 4.2.1 Luas Areal Tanaman Perkebunan Menurut Desa / Kelurahan dan Jenis Tanaman(ha) di Kecamatan Lappariaja, 2020
Planted Area of Estate Crops by Villages and Kind of Plant (ha) in Lappariaja Subdistrict, 2020

	Desa/Kelurahan <i>Villages</i>	Kelapa Sawit <i>Oil Palm</i>	Kelapa Coconut	Karet <i>Rubber</i>	Kopi <i>Coffee</i>
	(1)	(2)	(3)	(4)	(5)
001	Mattampawalie
002	Lili Riattang
003	Waekecee
004	Sengeng Palie
005	Tonronge
006	Tenri Pakkua
007	Pattuku Limpoe
008	Ujung Lamuru
009	Patangkai
	Lappariaja	-	826	-	84

Lanjutan Tabel / *Continued Table 4.2.1*

	Desa/Kelurahan Villages	Kakao Cocoa	Tebu Sugar Cane	The Tea	Tembakau Tobacco
	(1)	(6)	(7)	(8)	(9)
001	Mattampawalie
002	Lili Riattang
003	Waekecece
004	Sengeng Palie
005	Tonronge
006	Tenri Pakkua
007	Pattuku Limpoe
008	Ujung Lamuru
009	Patangkai
	Lappariaja	1 433	-	-	-

Sumber: Dinas Pertanian Kabupaten Bone
 Source: *Agriculture Department of Bone Regency*

Tabel 4.2.2 Produksi Perkebunan Menurut Desa / Kelurahan dan Jenis Tanaman(ton) di Kecamatan Lappariaja, 2020
Table Production of Estate Crops by Villages and Kind of Plant (ton) in Lappariaja Subdistrict, 2020

	Desa/Kelurahan <i>Villages</i>	Kelapa Sawit <i>Oil Palm</i>	Kelapa Coconut	Karet <i>Rubber</i>	Kopi <i>Coffee</i>
	(1)	(2)	(3)	(4)	(5)
001	Mattampawalie
002	Lili Riattang
003	Waekecece
004	Sengeng Palie
005	Tonronge
006	Tenri Pakkua
007	Pattuku Limpoe
008	Ujung Lamuru
009	Patangkai
	Lappariaja	-	949	-	1

Lanjutan Tabel / *Continued Table 4.2.2*

	Desa/Kelurahan Villages	Kakao Cocoa	Tebu Sugar Cane	The Tea	Tembakau Tobacco
	(1)	(6)	(7)	(8)	(9)
001	Mattampawalie
002	Lili Riattang
003	Waekecece
004	Sengeng Palie
005	Tonronge
006	Tenri Pakkua
007	Pattuku Limpoe
008	Ujung Lamuru
009	Patangkai
	Lappariaja	645	-	-	-

Sumber: Dinas Pertanian Kabupaten Bone

Source: Agriculture Department of Bone Regency

5. **PARIWISATA/ TOURISM**

Tabel 5.1 Jumlah Hotel Berbintang dan Akomodasi Lainnya Menurut Desa/Kelurahan di Kecamatan Lappariaja, 2017 – 2020
Table Number of Hotels and Other Accomodation by Villages in Lappariaja Subdistrict, 2017 – 2020

Desa/Kelurahan <i>Villages</i>		2017	2018	2019	2020
(1)		(2)	(3)	(4)	(5)
001	Mattampawalie	-	-	-	-
002	Lili Riattang	-	-	-	-
003	Waekecece	-	-	-	-
004	Sengeng Palie	-	-	-	-
005	Tonronge	-	-	-	-
006	Tenri Pakkua	-	-	-	-
007	Pattuku Limpoe	-	-	-	-
008	Ujung Lamuru	-	-	-	-
009	Patangkai	-	-	-	-
Lappariaja		-	-	-	-

Sumber: Badan Pusat Statistik Kabupaten Bone

Source: BPS - Statistics of Bone Regency

DATA

Mencerdaskan Bangsa

— *Enlighten The Nation* —



**BADAN PUSAT STATISTIK
KABUPATEN BONE**

BPS- Statistics of Bone Regency

Telp : (0481) 21054, Email:bps7311@bps.go.id

Homepage:<https://bonekab.bps.go.id>