

Katalog BPS: 1403.1901

**BANGKA TENGAH
DALAM ANGKA
2002**

BPS

Kerjasama

**BADAN PUSAT STATISTIK KABUPATEN BANGKA
DENGAN
PEMERINTAH KABUPATEN BANGKA TENGAH
2003**

**BANGKA TENGAH
DALAM ANGKA
2002**

BPS

Kerjasama

**BADAN PUSAT STATISTIK
KABUPATEN BANGKA**

Dengan

**PEMERINTAH KABUPATEN BANGKA TENGAH
2003**

BANGKA TENGAH DALAM ANGKA 2002

Katalog BPS: 1403.1901

Nomor ISSN:

Nomor Publikasi: 1901. 10. 03

Ukuran Buku: 16 CM x 22 CM

Jumlah Halaman: 198 Halaman

Naskah:

Badan Pusat Statistik Kabupaten Bangka

Penyunting:

Seksi Integrasi Pengolahan dan Diseminasi Statistik

Gambar:

Seksi Integrasi Pengolahan dan Diseminasi Statistik

Diterbitkan Oleh:

BPS

Badan Pusat Statistik

Kabupaten Bangka

Jl. Diponegoro No.1 Telp/Fax: (0717) 92492

Sungailiat - Bangka 33215

Boleh dikutip dengan menyebut sumbernya



Drs. H. ABU HANIFAH
Pj. BUPATI BANGKA TENGAH



BUPATI BANGKA

SAMBUTAN

Dengan semakin meningkatnya kegiatan pembangunan di segala bidang, dirasakan pula perlunya usaha untuk menghimpun berbagai ragam data statistik. Oleh karena itu tersedianya data statistik yang mutakhir, akurat, lengkap dan tepat waktu yang mencangkup segala aspek pembangunan mutlak diperlukan.

Data Statistik dapat dipergunakan oleh Pemerintah maupun masyarakat luas sebagai bahan penyusunan perencanaan pembangunan maupun menetapkan kebijaksanaan-kebijaksanaan pemerintah. Di samping itu, data statistik dapat pula dipakai sebagai alat pengendali pembangunan dan sekaligus sebagai tolok ukur untuk mengetahui sampai seberapa jauh keberhasilan pembangunan yang telah kita laksanakan. Pemerintah Kabupaten Bangka sangat menghargai buku publikasi **BANGKA TENGAH DALAM ANGKA 2002** yang merupakan publikasi pertama setelah adanya pemekaran di Kabupaten Bangka dan karya nyata yang sangat berharga untuk dilanjutkan pada tahun-tahun yang akan datang.

Pada kesempatan ini, saya tekankan betapa pentingnya partisipasi dan bantuan dari berbagai dinas/lembaga, instansi pemerintah dan masyarakat dalam upaya bersama menyajikan data statistik yang mutakhir dan lengkap di daerah ini.

Kepada semua dinas/lembaga, instansi pemerintah yang telah memberikan bahan-bahan/informasi statistik dalam Penyusunan Buku Bangka (Induk) Dalam Angka 2002 terkhusus kepada Kepala Badan Pusat Statistik Kabupaten Bangka dan staf, maka pada kesempatan ini saya sampaikan penghargaan dan ucapan terima kasih.

Sungailiat, Oktober 2003

PJ. BUPATI BANGKA TENGAH,

Drs. ABU HANIFAH

Puji dan syukur kita panjatkan kehadirat Allah SWT, karena atas rahmat dan hidayah-Nya Publikasi **BANGKA TENGAH DALAM ANGKA 2002** ini dapat diselesaikan. Publikasi ini merupakan publikasi pertama sejak pemekaran kabupaten. Data yang benar, akurat, relevan, mutakhir dan tepat waktu sangat dirasakan kebutuhannya dalam menyusun perencanaan dan mengevaluasi kegiatan pembangunan yang telah dan akan dilaksanakan.

Data yang disajikan dalam publikasi bersumber dari instansi pemerintah di daerah Kabupaten Bangka, dengan demikian kemajuan yang dicapai merupakan keberhasilan pembangunan yang dilaksanakan pemerintah bersama masyarakat.

Oleh karena itu penyusunan publikasi ini telah diupayakan penyajiannya secara terpadu serta disesuaikan dengan kebutuhan pembangunan dan konsumen data di daerah.

Kepada Bapak Bupati Bangka Tengah, Ketua BAPPEDA serta semua instansi/dinas yang telah memberikan bantuan positif sehingga memungkinkan diterbitkan publikasi ini kami ucapkan terima kasih.

Kami menyadari sepenuhnya, bahwa publikasi ini belum sempurna, karenanya kritik dan saran dari semua pihak kami harapkan guna perbaikan publikasi berikutnya.

Akhirnya dirasakan betapa besar manfaat partisipasi dan koordinasi dari berbagai dinas/instansi dalam usaha bersama menyajikan data yang baik, lengkap, mutakhir dan tepat waktu. Harapan kami agar kebersamaan ini kita bina dan tingkatkan guna mewujudkan statistik yang terbaik di daerah ini.

Sungailiat, Oktober 2003

BADAN PUSAT STATISTIK
KABUPATEN BANGKA
Kepala,

ZAKARIA
NIP. 340003752

1. Publikasi Kabupaten Bangka Dalam Angka 2001 ini memuat keterangan/data tentang berbagai aspek pembangunan yang telah dilaksanakan dan dapat dipergunakan sebagai gambaran tentang hasil yang telah diperoleh daerah ini dalam tahun 2001.
2. Publikasi ini disusun dengan menggunakan data dari berbagai Instansi, Dinas-Dinas dan perusahaan-perusahaan dalam daerah Kabupaten Bangka yang berhubungan dengan kegiatan statistik.
3. Satuan ukuran yang disajikan dalam Publikasi ini adalah :
 - Kg
 - Ton
 - Ha
 - M², M³
 - dan lain-lain
4. Isi dan susunan data dalam Publikasi ini menurut petunjuk dan pedoman dari Badan Pusat Statistik.
5. Menurut garis besarnya data yang disajikan dalam publikasi ini dikelompokkan dalam 10 (sepuluh) Bab yaitu :
 1. Geografis
 2. Pemerintahan
 3. Penduduk dan Tenaga Kerja
 4. Sosial
 5. Pertanian
 6. Industri, Pertambangan, Listrik dan Air Minum
 7. Perhubungan dan Komunikasi
 8. Perdagangan dan Koperasi
 9. Keuangan, Perbankan dan Harga-harga
 10. Produk Domestik Regional Bruto

Foto Bupati Kepala Daerah Kabupaten Bangka Tengah	iii
Sambutan Bupati Bangka Tengah	iv
Kata Pengantar Kepala Badan Pusat Statistik Kabupaten Bangka	v
Penjelasan	vi
Daftar Isi	vii
Daftar Gambar	viii
Daftar Tabel	ix
BAB 1	1
BAB 2	7
BAB 3	25
BAB 4	36
BAB 5	90
BAB 6	123
BAB 7	135
BAB 8	154
BAB 9	167
BAB 10	191

DAFTAR GAMBAR

	Halaman
1.1. Jumlah Hari Hujan (Hari) Menurut Bulan Kabupaten Bangka 2002	2
2.1. Jumlah Kelurahan, Desa Defenitif, Desa Persiapan dan Dusun/Lingkungan di Kabupaten Bangka Tengah 2002	8
3.1. Jumlah Penduduk Menurut Kecamatan di Kabupaten Bangka Tengah 2002	26
4.1. Jumlah Sekolah Menurut Tingkat Pendidikan di Lingkungan Dinas Pendidikan Kabupaten Bangka Tengah 2002	37
5.1. Produksi Lada (Ton) Menurut Kecamatan di Kabupaten Bangka Tengah 2002	91
6.1. Jumlah Industri Kecil Rumahtangga Menurut Kecamatan di Kabupaten Bangka Tengah 2002	124
7.1. Jumlah Surat, Wesel dan Paket Pos ynag Dikirim Melalui Kantor Pos Pembantu di Kabupaten Bangka Tengah 2002	136
8.1. Jumlah Koperasi dan KUD Menurut Kecamatan di Kabupaten Bangka Tengah Tahun 2002	155
9.1. Jumlah Wajib Pajak Menurut Kecamatan di Kabupaten Bangka Tengah Tahun 2002	168
10.1. Distribusi Persentase PDRB menurut Lapangan Usaha Tahun 2000 – 2001	192

DAFTAR TABEL

	Halaman
1.1.1. Tekanan Udara, Suhu Udara, Kelembaban Udara dan Penyinaran Matahari Rata-rata menurut Bulan di Kabupaten Bangka Tahun 2002	4
1.1.2. Jumlah Curah Hujan, Hari Hujan, Arah Angin dan Kecepatan Angin Rata-rata menurut Bulan di Kabupaten Bangka Tahun 2002	5
1.2.1. Nama-nama Sungai yang Ada menurut Kecamatan di Kabupaten Bangka Tengah	6
2.1.1. Jumlah Kelurahan, Desa dan Dusun/Lingkungan Menurut Kecamatan di Kabupaten Bangka Tengah Tahun 2002	9
2.1.2. Klasifikasi Desa menurut Kecamatan di Kabupaten Bangka Tengah Tahun 2002	10
2.1.3. Tingkat Perkembangan LKMD Menurut Kecamatan di Kabupaten Bangka Tengah Tahun 2002	11
2.1.4. Jumlah Bantuan Dana Pembangunan Desa/Kelurahan dan Swadaya Menurut Kecamatan di Kabupaten Bangka Tengah Tahun Anggaran 2002 ...	12
2.1.5. Jumlah Sarana dan Prasarana yang Dihasilkan Melalui Bantuan dana Pembangunan Desa/Kelurahan/Swadaya menurut Kecamatan di Kabupaten Bangka Tengah Tahun Anggaran 2002	13
2.2.1. Jumlah Keanggotaan DPRD menurut Fraksi di Kabupaten Bangka Tahun 2002	14
2.2.2. Jumlah Keputusan DPRD Kabupaten Bangka Tahun 2002	15
2.3.1. Jumlah Penerbitan Sertifikat Tanah Berdasarkan Jenis Hak, Jumlah Bidang dan Luas (M ²) di Kabupaten Bangka Tahun 2002	16-17
2.4.1. Jumlah Pegawai Negeri Sipil (PNS) dan CPNS Pusat dan Daerah dalam Lingkungan Pemda Menurut Kecamatan di Kabupaten Bangka Tahun 2002 ...	18
2.4.2. Jumlah Pegawai Negeri Sipil (PNS) dan CPNS Daerah dalam Lingkungan Pemda Menurut Kecamatan dan Jenis Kelamin di Kabupaten Bangka Tahun 2002	19
2.4.3. Jumlah Pegawai Negeri Sipil (PNS) dan CPNS Pusat dan Daerah dalam Lingkungan Pemda Menurut Unit Organisasi/Dinas/Instansi di Kabupaten Bangka Tahun 2002	20
2.4.4. Jumlah Pegawai Negeri Sipil (PNS) dan CPNS Daerah dalam Lingkungan Pemda Bangka menurut Unit Organisasi/Dinas/Instansi di Kabupaten Bangka Tahun 2002	21

DAFTAR TABEL

	Halaman
2.4.5. Jumlah Pegawai Negeri Sipil (PNS) dan (CPNS) dalam Lingkungan Pemda Menurut Pendidikan, Golongan dan Jenis Kelamin di Kabupaten Bangka Tahun 2002	22
2.4.6. Jumlah Pegawai Negeri Sipil (PNS) dan CPNS Pusat yang Ada di Instansi Vertikal/Perusahaan Daerah menurut Golongan dan Jenis Kelamin di Kabupaten Bangka Tahun 2002	23-24
3.1.1. Jumlah Penduduk menurut Kecamatan, Luas Daerah (Km ²), Jenis Kelamin dan Kepadatan Per Km ² di Kabupaten Bangka Tahun 2002	27
3.1.2. Jumlah penduduk WNI menurut Kecamatan dan Jenis Kelamin di Kabupaten Bangka Tahun 2002	28
3.1.3. Jumlah penduduk WNA menurut Kecamatan dan Jenis Kelamin di Kabupaten Bangka Tahun 2002	29
3.1.4. Jumlah Penduduk menurut Kelompok Umur dan Jenis Kelamin di Kabupaten Bangka Tahun 2002	30
3.1.5. Jumlah WNI dan WNA yang Lahir dan Mati Selama 1 Januari Sampai Dengan 31 Desember 2002 menurut Kecamatan dan Jenis Kelamin di Kabupaten Bangka Tengah	31
3.1.6. Jumlah Penduduk Usia Kerja (10 Tahun Ke Atas) menurut Kegiatan Utama di Kabupaten Bangka Tahun 1993 - 2002	32
3.2.1. Jumlah Lowongan yang Belum/Sudah Dipenuhi dan Terdaftar menurut Sektor Kegiatan Ekonomi dan Jenis Kelamin di Kabupaten Bangka Tahun 2002	33
3.2.2. Jumlah Pencari Kerja dan Pendaftaran yang Berpengalaman menurut Pendidikan dan Jenis Kelamin di Kabupaten Bangka Tahun 2002	34
3.2.3. Jumlah Penempatan dan Permintaan menurut Pendidikan dan Jenis Kelamin di Kabupaten Bangka Tahun 2002	35
4.1.1. Jumlah Sekolah, Guru dan Murid menurut Kecamatan, Status Guru dan Jenis Kelamin Murid TK Swasta di Kabupaten Bangka Tengah Tahun 2002	38
4.1.2. Jumlah Guru SD dan SDLB menurut Kecamatan dan Status Kepegawaian di Kabupaten Bangka Tengah Tahun 2002	39
4.1.3. Jumlah Guru SLTP dan SM Menurut Kecamatan dan Status Kepegawaian di Kabupaten Bangka Tengah Tahun 2002	40
4.1.4. Jumlah Sekolah, Guru dan Murid menurut Kecamatan, Status Guru dan Jenis Kelamin Murid SD Negeri di Kabupaten Bangka Tengah Tahun 2002	41

DAFTAR TABEL

	Halaman
4.1.5. Jumlah Sekolah, Guru dan Murid menurut Kecamatan, Status Guru dan Jenis Kelamin Murid SD Swasta di Kabupaten Bangka Tengah Tahun 2002	42
4.1.6. Jumlah Sekolah, Guru dan Murid menurut Kecamatan, Status Guru dan Jenis Kelamin Murid SLTP Negeri di Kabupaten Bangka Tengah Tahun 2002	43
4.1.7. Jumlah Sekolah, Guru dan Murid menurut Kecamatan, Status Guru dan Jenis Kelamin Murid SLTP Swasta di Kabupaten Bangka Tengah Tahun 2002	44
4.1.8. Jumlah Sekolah, Kelas, Guru dan Murid menurut Kecamatan, Status Guru dan Jenis Kelamin Murid SMU Negeri di Kabupaten Bangka Tengah Tahun 2002	45
4.1.9. Jumlah Sekolah, Kelas, Guru dan Murid menurut Kecamatan, Status Guru dan Jenis Kelamin Murid SMU Swasta di Kabupaten Bangka Tengah Tahun 2002	46
4.1.10. Jumlah Sekolah, Kelas, Guru dan Murid menurut Kecamatan, Status Guru dan Jenis Kelamin Murid SMEA Swasta di Kabupaten Bangka Tengah Tahun 2002	47
4.1.11. Jumlah Murid SD Negeri dan Swasta yang Mengikuti Ujian dan yang Lulus menurut Kecamatan di Kabupaten Bangka Tengah Tahun 2002	48
4.1.12. Jumlah Murid SLTP Negeri dan Swasta yang Mengikuti Ujian dan yang Lulus menurut Kecamatan di Kabupaten Bangka Tengah Tahun 2002.....	49
4.1.13. Jumlah Murid SMU Negeri dan Swasta yang Mengikuti Ujian dan yang Lulus menurut Kecamatan di Kabupaten Bangka Tengah Tahun 2002	50
4.1.14. Perbandingan Persentase Kelulusan Murid SD, SLTP dan SM Negeri menurut Kecamatan di Kabupaten Bangka Tengah Tahun 2002	51
4.1.15. Jumlah Murid SMK Negeri dan Swasta yang Mengikuti Ujian dan yang Lulus menurut Kecamatan di Kabupaten Bangka Tengah Tahun 2002	52
4.1.16. Jumlah Kursus-Kursus yang Diselenggarakan Bidang Pendidikan Masyarakat Kanwil Dinas Pendidikan dan Swasta menurut Jenisnya di Kabupaten Bangka Tengah Tahun 2002.....	53
4.1.17. Jumlah Sarana dan Prasarana Olahraga menurut Kecamatan di Kabupaten Bangka Tengah Tahun 2002	54
4.1.18. Jumlah Sekolah, Guru dan Murid Sekolah Negeri Diluar Lingkungan Dinas Pendidikan Tingkat SD menurut Kecamatan di Kabupaten Bangka Tengah Tahun 2002	55

DAFTAR TABEL

	Halaman
4.1.19. Jumlah Mahasiswa, Dosen dan Lulusan Perguruan Tinggi menurut Jenis Kelamin di Kabupaten Bangka Tahun 2002	56
4.1.20. Hasil Kegiatan Pendidikan Luar Sekolah (PLS) yang Diselenggarakan SKB Sungailiat di Kabupaten Bangka Tahun 2002	57
4.2.1. Jumlah Penduduk yang Menderita Gangguan Kesehatan Dirinci menurut 10 Jenis Penyakit Terbanyak dan Kecamatan di Kabupaten Bangka Tengah Tahun 2002	58-59
4.2.2. Jumlah Tenaga Paramedis Non Perawat Kesehatan Dirinci menurut Kecamatan dan Jenis Pendidikan di Kabupaten Bangka Tengah Tahun 2002	60
4.2.3. Jumlah Tenaga Medis menurut Kecamatan di Kabupaten Bangka Tengah Tahun 2002	61
4.2.4. Jumlah Tenaga Paramedis Perawat Kesehatan Dirinci menurut Kecamatan dan Jenis Pendidikan di Kabupaten Bangka Tengah Tahun 2002	62-63
4.2.5. Jumlah BKIA, Balai Pengobatan, Puskemas, Pustu dan Apotik menurut Kecamatan di Kabupaten Bangka Tengah Tahun 2002	64
4.2.6. Jumlah Balai Pengobatan, BKIA, Dokter Praktek, Bidan Praktek dan Tukang Gigi Swasta menurut Kecamatan Tahun 2002	65
4.2.7. Hasil Pendataan Keluarga menurut Kecamatan dan Pertahanan Keluarga Sejahtera Kabupaten Bangka Tengah Tahun 2002	66-67
4.2.8. Jumlah Jiwa dalam Keluarga menurut Jenis Kelamin dan Jumlah Wanita Usia Subur Hasil Pendataan Keluarga Sejahtera menurut Kecamatan di Kabupaten Bangka Tengah Tahun 2002	68
4.2.9. Jumlah Anggota Keluarga Balita dan Bukan Balita Hasil Pendataan Keluarga menurut Kecamatan/Kecamatan Pembantu dan Kelompok Umur di Kabupaten Bangka Tengah Tahun 2002	69-70
4.2.10. Jumlah Keluarga Hasil Pendataan Keluarga menurut Kecamatan di Kabupaten Bangka Tengah Tahun 2002	71
4.2.11. Jumlah Pasangan Usia Subur Bukan Peserta KB yang Sedang Hamil/Tidak Hamil Hasil Pendataan Keluarga menurut Kecamatan di Kabupaten Bangka Tengah Tahun 2002	72
4.2.12. Jumlah Pasangan Usia Subur Peserta KB yang Memakai Alat/Cara Hasil Pendataan Keluarga menurut Kecamatan dan Kecamatan Pembantu di Kabupaten Bangka Tengah Tahun 2002	73-74

	Halaman
4.2.13. Jumlah Pasangan Usia Subur (PUS) Hasil Pendataan Keluarga menurut Kecamatan dan Kelompok Umur Istri di Kabupaten Bangka Tengah Tahun 2002	75
4.2.14. Jumlah Kepala Keluarga Hasil Pendataan Keluarga menurut Kecamatan dan Status Perkawinan di Kabupaten Bangka Tengah Tahun 2002	76
4.3.1. Jumlah Kejahatan, Pelanggaran, Kerugian yang Ditemukan Kembali yang Dilaporkan menurut Kecamatan di Kabupaten Bangka Tengah Tahun 2002 ...	77
4.3.2. Jumlah Kecelakaan Lalu Lintas, Korban dan Kerugian menurut Kecamatan di Kabupaten Bangka Tengah Tahun 2002	78
4.3.3. Jumlah Pelanggaran-pelanggaran Hukum menurut Jenis Perkara dari Kejaksaan Negeri Sungailiat Kabupaten Bangka Tahun 2002	79
4.3.4. Jumlah Perkara Yang Diputuskan Oleh Pengadilan Agama Sungailiat menurut Jenis Perkara selama Lima Tahun Terakhir di Kabupaten Bangka	80
4.3.5. Jumlah Perkara Pidana dan Perdata yang Baru Masuk dan Yang telah Diselesaikan Oleh Pengadilan Negeri Sungailiat menurut Bulan di Kabupaten Bangka Tahun 2002	81
4.3.6. Jumlah Penasehat Hukum/Pengacara Praktek pada Pengadilan Negeri Sungailiat	82
4.3.7. Jumlah Hakim dan Panitera pada Pengadilan Negeri Sungailiat	83
4.4.1. Jumlah Tempat Ibadah menurut Kecamatan dan Nama Tempat di Kabupaten Bangka Tengah Tahun 2002	84
4.4.2. Jumlah Nikah dan Rujuk Menurut Kecamatan di Kabupaten Bangka Tengah Tahun 2002	85
4.4.3. Jumlah Penduduk Berdasarkan Agama/Kepercayaan menurut Kecamatan di Kabupaten Bangka Tengah Tahun 2002	86
4.5.1. Jumlah Karang Taruna dan Anggotanya menurut Kecamatan dan Jenis Kelamin di Kabupaten Bangka Tengah Tahun 2002	87
4.5.2. Jumlah Calon Anak Asuh menurut Kecamatan/Kecamatan Pembantu di Kabupaten Bangka Tengah Tahun 2002	88
4.5.3. Jumlah Akta Yang Dikeluarkan Oleh Kantor Catatan Sipil menurut Bulan dan Jenis Akta di Kabupaten Bangka Tahun 2002	89

DAFTAR TABEL

	Halaman
5.1.1. Luas Lahan Sawah Dan Bukan Sawah menurut Kecamatan di Kabupaten Bangka Tengah Tahun 2002 (Dalam Ha).....	92
5.1.2. Luas Panen, Luas Tak Berhasil, dan Penanaman Baru Padi Ladang menurut Kecamatan di Kabupaten Bangka Tengah Tahun 2002 (Dalam Ha)	93
5.1.3. Luas Panen (Ha) dan Produksi (Ton) Padi Sawah dan Padi Ladang menurut Kecamatan di Kabupaten Bangka Tengah Tahun 2002 (Dalam Ha)	94
5.1.4. Luas Panen (Ha) dan Produksi (Ton) Palawija menurut Kecamatan di Kabupaten Bangka Tengah Tahun 2002	95-96
5.1.5. Luas Panen (Ha) dan Produksi (Ton) Sayur-sayuran dan Buah-buahan menurut Kecamatan di Kabupaten Bangka Tengah Tahun 2002	97
5.1.6. Jumlah Kelas Kemampuan Kelompok Tani menurut Kecamatan di Kabupaten Bangka Tengah Tahun 2002	98-99
5.1.7. Pengembangan Pelaksanaan Intensifikasi Khusus Dan Intensifikasi Umum Padi menurut Kecamatan di Kabupaten Bangka Tengah Tahun 2002.....	100
5.1.8. Penerimaan dan Penyaluran Beras Sub Dolog Wilayah II Bangka menurut Bulan di Kabupaten Bangka Tahun 2002	101
5.2.1. Luas dan Produksi Tanaman Perkebunan Rakyat menurut Kecamatan dan Jenis Komoditi di Kabupaten Bangka Tengah Tahun 2002	102-103
5.2.2. Nama-nama Perusahaan Perkebunan Besar Swasta, Luas Pencadangan, Realisasi dan Jenis Komoditi di Kabupaten Bangka Tengah Tahun 2002	104-105
5.3.1. Jumlah Produksi Ikan Laut dan Nilainya menurut Kecamatan di Kabupaten Bangka Tengah Tahun 2002	106
5.3.2. Jumlah Sarana Perahu/Kapal Penangkap Ikan Laut dan Jumlah Nelayan menurut Kecamatan di Kabupaten Bangka Tengah Tahun 2002	107-108
5.3.3. Jumlah Rumah Tangga Perikanan Tangkap, Budidaya, Pengolahan dan Pengumpul menurut Kecamatan di Kabupaten Bangka Tengah Tahun 2002 ..	109
5.4.1. Jumlah Pengeluaran Ternak menurut Kecamatan dan Jenis Ternak di Kabupaten Bangka Tengah Tahun 2002	110
5.4.2. Jumlah Pemasukan Ternak menurut Kecamatan dan Jenis Ternak di Kabupaten Bangka Tengah Tahun 2002	111
5.4.3. Jumlah Produksi Telur Ayam Kampung, Ayam Ras, dan Itik menurut Kecamatan di Kabupaten Bangka Tengah Tahun 2002	112

DAFTAR TABEL

	Halaman
5.4.4. Jumlah Produksi Daging Menurut Kecamatan dan Jenis Ternak di Kabupaten Bangka Tengah Tahun 2002	113-114
5.4.5. Jumlah Populasi Ternak dan Unggas Menurut Kecamatan dan Jenis Ternak di Kabupaten Bangka Tengah Tahun 2002.....	115-116
5.4.6. Pemasukan Keuangan Negara/Daerah Dari Sektor Retribusi Tempat Pemotongan Hewan menurut Bulan di Kabupaten Bangka Tahun 2002	117
5.5.1. Rehabilitasi Hutan dan Penghijauan menurut Kecamatan di Kabupaten Bangka Tahun 2002	118
5.5.2. Luas Kawasan Hutan Menurut Fungsinya di Kabupaten Bangka Tahun 2002	119
5.5.3. Alokasi Ruang Untuk Kawasan Lindung menurut Jenis Penggunaan Lahan di Kabupaten Bangka Tahun 2002	120
5.5.4. Luas Hutan Kritis di Luar Kawasan Hutan menurut Kecamatan di Kabupaten Bangka Tengah Tahun 2002	121
5.5.5. Realisasi Luas Reklamasi PT TIMAH EX. TB/TK/TS/KD menurut Kecamatan di Kabupaten Bangka Tengah Tahun 2002	122
6.1.1. Jumlah Industri Besar, Sedang Dan Industri Kecil Rumah Tangga menurut Kecamatan dan Tenaga Kerja di Kabupaten Bangka Tengah Tahun 2002	125
6.1.2. Klasifikasi Industri Kecil menurut Jenis Industri, Unit Usaha, Tenaga Kerja dan Pendapatan di Kabupaten Bangka Tahun 2002	126
6.1.3. Klasifikasi Industri Besar Sedang menurut Jenis Industri, Unit Usaha, Tenaga Kerja dan Investasi di Kabupaten Bangka Tahun 2002	127
6.1.4. Jumlah Produksi Pengolahan Bijih Timah (Logam Timah) Menurut Bulan di Kabupaten Bangka Tahun 2002	128
6.2.1. Jumlah Produksi Bijih Timah Menurut Bulan di Kabupaten Bangka Tahun 2002	129
6.2.2. Jumlah Produksi Bahan Galian Golongan C menurut Jenis Bahan Tambang di Kabupaten Bangka Tahun 2000-2002	130
6.3.1. Jumlah Pembangkit, VA Tersambung dan Produksi Listrik PLN Tahun 2002 (Khusus Kabupaten Bangka)	131
6.3.2. Jumlah Pelanggan Listrik PLN Tahun 2002 (Khusus Kabupaten Bangka)	132
6.4.1. Jumlah Air Minum yang Disalurkan menurut Kategori Pelanggan dan Banyaknya Pelanggan di Kabupaten Bangka Tahun 2002	133

DAFTAR TABEL

	Halaman
6.4.2. Jumlah Air Minum yang Disalurkan menurut Bulan Operasi di Kabupaten Bangka Tahun 2002.....	134
7.1.1. Jumlah Pesawat yang Datang dan Berangkat pada Bandar Udara Depati Amir menurut Bulan di Kabupaten Bangka Tahun 2002	137
7.1.2. Jumlah Penumpang dan Bagasi Bandar Udara Depati Amir menurut Bulan di Kabupaten Bangka Tahun 2002	138
7.1.3. Jumlah Barang dan Pos di Bandar Udara Depati Amir menurut Bulan di Kabupaten Bangka Tahun 2002	139
7.2.1. Panjang Jalan Propinsi dan Kabupaten di Kabupaten Bangka Tahun 2002	140
7.2.2. Jumlah Angkutan Darat Yang Membayar Pajak Tahun Anggaran 2002 menurut Jenis Kendaraan di Kabupaten Bangka	141
7.2.3. Jumlah Kendaraan Angkutan Darat Yang Diuji/KIR Ulang dan Baru menurut Jenis kendaraan di Kabupaten Bangka Tahun 2002	142
7.2.4. Jumlah Armada Perusahaan Otobus Umum menurut Nama di Kabupaten Bangka Tahun 2002	143
7.3.1. Jumlah Surat Biasa yang Dikirim dan Diterima menurut Kantor Pos Giro Kecamatan/Pembantu di Kabupaten Bangka Tengah Tengah Tahun 2002 ...	144
7.3.2. Jumlah Surat Kilat yang Dikirim dan Diterima menurut Kantor Pos Giro Kecamatan/Pembantu di Kabupaten Bangka Tengah Tengah Tahun 2002	145
7.3.3. Jumlah Surat Terdaftar / Tercatat yang Dikirim dan Diterima menurut Kantor Pos Giro Kecamatan/Pembantu di Kabupaten Bangka Tengah Keadaan Tahun 2002.....	146
7.3.4. Jumlah Surat Pos Dinas yang Dikirim dan Diterima menurut Kantor Pos dan Giro Kecamatan/Pembantu di Kabupaten Bangka Tengah Tengah Tahun 2002	147
7.3.5. Jumlah Wesel Pos yang Dikirim dan Diterima menurut Kantor Pos dan Giro Kecamatan/Pembantu di Kabupaten Bangka Tengah Tengah Tahun 2002	148
7.3.6. Jumlah Paket Pos yang Dikirim dan Diterima menurut Kantor Pos dan Giro Kecamatan/Pembantu di Kabupaten Bangka Tengah Tengah Tahun 2002	149
7.3.7. Nama Wartel, Tahun Berdiri, Badan Hukum dan Lokasinya di Kabupaten Bangka Tengah Tahun 2002	150
7.3.8. Jumlah Sambungan Induk Telepon menurut Bulan di Kabupaten Bangka Tahun 2002	151

DAFTAR TABEL

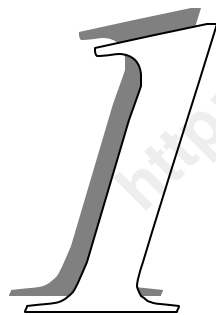
	Halaman
7.4.1. Nama Pantai/Obyek Wisata dan Daya Tarik Wisata di Kabupaten Bangka Tengah Tahun 2002	152-153
8.1.1. Realisasi Ekspor dari Daerah TK.II Kabupaten Bangka Menurut Jenis Barang Tahun 2002	156
8.1.2. Ekspor dari Daerah TK. II Kabupaten Bangka Menurut Jenis Barang dan Negara Tujuan Tahun 2002	157
8.1.3. Realisasi Ekspor Logam Timah dari Pelabuhan Muntok menurut Bulan Tahun Anggaran 2002.....	158
8.1.4. Realisasi Ekspor Pasir Bangunan dari Pelabuhan Muntok menurut Bulan Tahun Anggaran 2002.....	159
8.1.5. Jumlah SIUP/TDUP yang Dikeluarkan Untuk Pedagang menurut Kecamatan di Kabupaten Bangka Tengah Tahun 2002	160
8.1.6. Rata-rata Harga Komoditi Ekspor menurut Jenis Komoditi di Kabupaten Bangka Tahun 2002	161
8.2.1. Jumlah Koperasi, KUD dan Anggota menurut Jenisnya di Kabupaten Bangka Tahun 2002	162
8.2.2. Jumlah Koperasi, KUD dan Anggota menurut Kecamatan di Kabupaten Bangka Tengah Tahun 2002	163
8.2.3. Jumlah Koperasi dan KUD menurut Klasifikasi di Kabupaten Bangka Tahun 2002	164
8.2.4. Kegiatan Usaha Koperasi dan KUD di Kabupaten Bangka Tahun 2002	165
8.2.5. Pengakuan Koperasi Sekolah menurut Kecamatan di Kabupaten Bangka Tengah Tahun 2002	166
9.1.1. Ketetapan dan Realisasi Pendapatan Asli Daerah (PAD) menurut Kecamatan di Kabupaten Bangka Tengah Tahun Anggaran 2002	169
9.1.2. Ketetapan dan Realisasi Pajak Bumi Dan Bangunan (PBB) menurut Kecamatan di Kabupaten Bangka Tengah Tahun Anggaran 2002	170
9.1.3. Target Dan Realisasi Pendapatan Asli Daerah (PAD) Kabupaten Bangka Menurut Jenis Pajak/Retribusi Tahun Anggaran 2002	171
9.1.4. Realisasi Penerimaan PAD + Bagi Hasil Pajak dan Bukan Pajak di Luar PBB Kabupaten Bangka Menurut Bulan Tahun Anggaran 2002	172

DAFTAR TABEL

	Halaman
9.1.5. Realisasi Penerimaan PBB menurut Sektor di Kabupaten Bangka Tahun Anggaran 2002	173
9.1.6. Ketetapan Pajak Bumi dan Bangunan Sektor Perkotaan dan Pedesaan menurut Kecamatan di Kabupaten Bangka Tengah Tahun 2002	174
9.1.7. Pokok Ketetapan, Realisasi dan Tunggakan Pajak Bumi dan Bangunan (PBB) Menurut Sektor di Kabupaten Bangka Tahun 2002	175
9.1.8. Jumlah Wajib Pajak dan Pokok Ketetapan yang Ditentukan menurut Kecamatan di Kabupaten Bangka Tengah Tahun Anggaran 2002.....	176
9.1.9. Jumlah Wajib Pajak, Pokok Ketetapan dan Realisasi Penerimaan menurut Kecamatan di Kabupaten Bangka Tengah Tahun Anggaran 2002	177
9.2.1. Realisasi Penerimaan Daerah Kabupaten Bangka Tahun Anggaran 2002	178
9.2.2. Realisasi Pengeluaran Belanja Daerah Kabupaten Bangka Tahun Anggaran 2002.....	179
9.2.3. Realisasi Pengeluaran Pembangunan menurut Jenis Pengeluaran/Sektor di Kabupaten Bangka Tahun Anggaran 2002.....	180
9.3.1. Posisi Pinjaman Perbankan di Kabupaten Bangka Selama Empat Tahun Terakhir menurut Bulan (Juta Rupiah) Tahun 1999-2002	181
9.3.2. Posisi Tabungan Perbankan di Kabupaten Bangka Selama Empat Tahun Terakhir menurut Jenis Tabungan (Juta Rupiah) Tahun 1999-2002	182
9.3.3. Jumlah Bank di Kabupaten Bangka Tahun 2002	183
9.3.4. Posisi Kredit Usaha Kecil (KUK) Menurut Sektor Ekonomi di Kabupaten Bangka Selama Empat tahun Terakhir (Juta Rupiah)	184
9.3.5. Posisi Kredit Perbankan Menurut Sektor Ekonomi di Kabupaten Bangka Selama Empat Tahun Terakhir (Juta Rupiah)	185
9.3.6. Posisi Simpanan Berjangka Menurut Jangka Waktu di Kabupaten Bangka Selama Empat Tahun Terakhir (Juta Rupiah)	186
9.3.7. Posisi Penghimpunan Dana Perbankan Menurut Jenis Simpanan di Kabupaten Bangka Selama Empat Tahun Terakhir (Juta Rupiah)	187
9.4.1. Rata-rata Harga 9 Bahan Pokok Dalam Kabupaten Bangka Dirinci Per Bulan Tahun 2002 (Rupiah)	188-189
9.4.2. Rata-rata Harga Bahan Makanan Dalam Kabupaten Bangka Dirinci Per Bulan Tahun 2002 (Rupiah)	190

	DAFTAR TABEL
--	---------------------

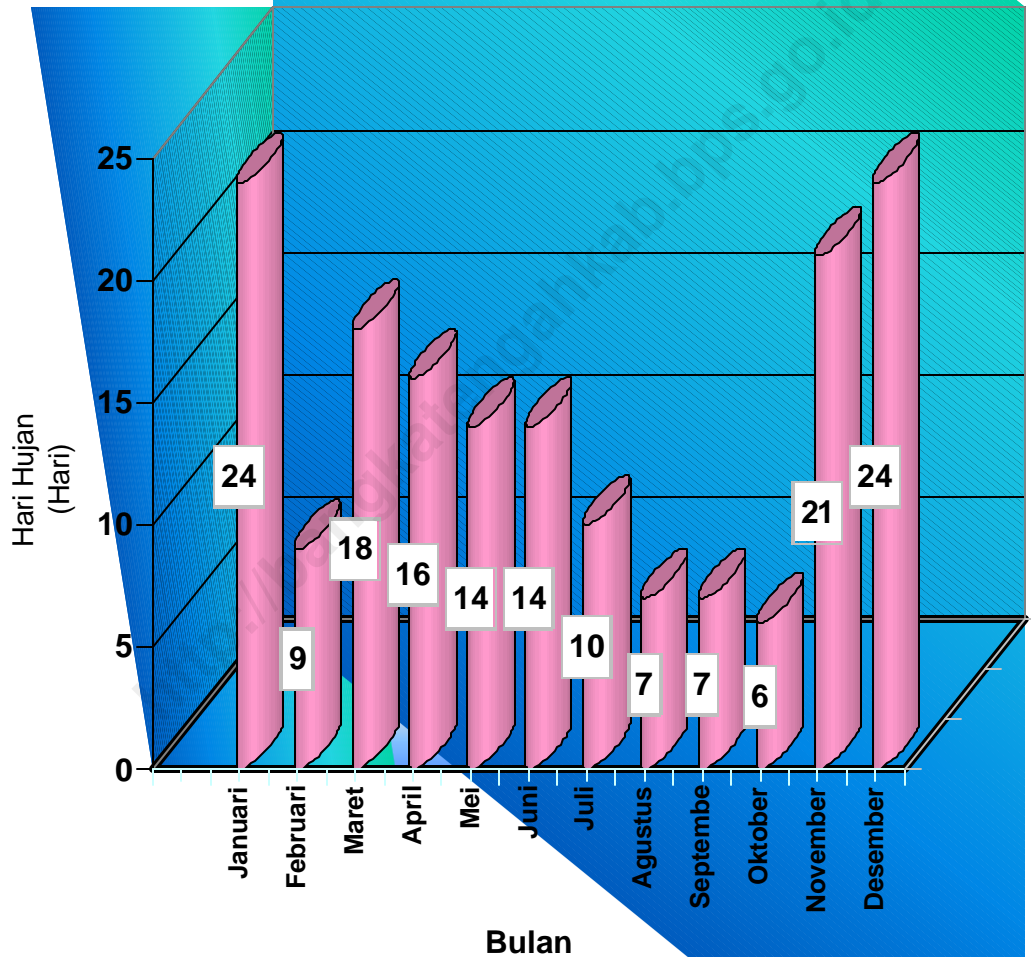
	Halaman
10.1.1. Produk Domestik Regional Bruto Menurut Lapangan Usaha Atas Dasar Harga Berlaku (Juta Rupiah) Kabupaten Bangka Tengah	193
10.1.2. Produk Domestik Regional Bruto Menurut Lapangan Usaha Atas Dasar Harga Konstan (Juta Rupiah) Kabupaten Bangka Tengah	194
10.1.3. Distribusi Persentase PDRB Menurut Lapangan Usaha Atas Dasar Harga Berlaku Kabupaten Bangka Tengah	195
10.1.4. Distribusi Persentase PDRB Menurut Lapangan Usaha Atas Dasar Harga Konstan Kabupaten Bangka Tengah 1993.....	196
10.1.5. Pendapatan Regional dan Per Kapita Atas Dasar Harga Berlaku Kabupaten Bangka Tengah	197
10.1.6. Pendapatan Regional dan Per Kapita Atas Dasar Harga Konstan Kabupaten Bangka Tengah	198



GEOGRAFIS

- ❖ **Letak Geografis dan Luas Wilayah**
- ❖ **Keadaan Alam**

Gambar 1.1.
Jumlah Hari Hujan (Hari) menurut Bulan
Kabupaten Bangka 2002



Petunjuk Jarak (Km) Dalam Wilayah Kabupaten Bangka

Mentok																
64	Jebus															
118	45 (1) 88 (2)	Belinyu														
140(4)	110	54	S.Liat													
139	109	75	21	Baturusa												
138	108	87	33	12	Pkl.Pinang											
176	145	125	70	50	38	S.Selan										
196	166	145	90	70	58	63(3)	Koba									
234	186(7) 205(8)	165(7) 184(8)	111(7) 130(8)	90(7) 109(8)	78(7) 97(8)	63	38	Payung								
264	233	212	158	137	125	124(5)	67	80(5)	Toboali							
74	44	44(2)	66(4)	65(11)	64	102	122	142(7)	189	Kelapa						
108	79	72(9)	72(4)	71(11)	70(10)	107	127	148(7)	195	34	Tempilang					
77	48	41	60(4)	153(11)	60	98	118	138	135	3	31	Sp.Tempilang				
78	14	102	124	123(11)	122	145	180	200	247	58	92	61	Parit 3 Jebus			
23	42	96	118	117	116	153	173	194	241	52	86	55	56	Mayang		
35	52	108	127	126	125	163	188	203	250	61	35	64	65	10	Rambat	
11	75	129	151	150	149	187	207	227	274	85	119	88	89	34	46	Pesanggrahan Manumbing

Keterangan:

1. Lewat Teluk kelabat (Kec. Jebus)
2. Lumut (Kec. Belinyu)
3. Puput (Kec. Sungaiselan)
4. Sempan (Kec. Merawang)
5. Bedengung (Kec. Payung)
6. Mayang (Kec. Mentok)
7. Pangkal Buluh (Kec. Payung)
8. Koba (Kec. Koba)
9. Sungailiat (Kec. Sungailiat)
10. Saing (Kec. Merawang)
11. Petaling (Kec. Mendo Barat)

Tabel 1.1.1.
Tekanan Udara, Suhu Udara, Kelembaban Udara dan
Penyinaran Matahari Rata-rata menurut Bulan
di Kabupaten Bangka Tahun 2002

Bulan	Tekanan Udara Rata-rata (MBS)	Suhu Udara (° C)			Kelembaban Udara (%)	Penyinaran Matahari Rata-rata (Jam)
		Max	Min	Rata-rata		
(1)	(2)	(3)	(4)	(5)	(6)	(7)
1. Januari	1010,2	29,9	23,3	26,0	88	3,5
2. Februari	1011,3	31,2	23,0	26,3	75	4,1
3. Maret	1009,6	31,2	23,5	26,4	87	4,2
4. April	1008,7	31,8	23,8	27,1	84	5,2
5. Mei	1009,3	32,3	24,6	27,9	81	3,8
6. Juni	1009,6	31,5	24,3	27,3	82	4,9
7. Juli	1010,4	31,9	24,5	27,7	79	7,2
8. Agustus	1010,5	32,2	24,1	27,7	75	6,7
9. September	1011,1	32,5	24,2	28,0	76	6,5
10. Oktober	1010,0	32,7	24,0	27,9	76	5,5
11. November	1010,0	31,8	23,5	27,1	83	4,2
12. Desember	1010,5	31,1	23,4	26,6	85	3,7

Sumber: Stasiun Meteorologi Pangkalpinang

Tabel 1.1.2.
Jumlah Curah Hujan, Hari Hujan, Arah Angin
dan Kecepatan Angin Rata-rata menurut Bulan
di Kabupaten Bangka Tahun 2002

Bulan	Curah Hujan (MM)	Hari Hujan (Hari)	Rata-rata Kecepatan Angin (Knots)	Arah Angin
(1)	(2)	(3)	(4)	(5)
1. Januari	357,3	24	18	Utara
2. Februari	114,2	9	16	Utara
3. Maret	293,6	18	14	Utara - Timur Laut
4. April	177,8	16	17	Timur Laut - Tenggara
5. Mei	44,2	14	18	Tenggara
6. Juni	120,2	14	13	Tenggara
7. Juli	107,7	10	18	Selatan
8. Agustus	31,2	7	17	Selatan
9. September	23,1	7	17	Timur
10. Oktober	36,6	6	15	Tenggara
11. November	248,9	21	15	Timur Laut - Tenggara
12. Desember	111,6	24	16	Barat - Timur Laut

Sumber: Stasiun Meteorologi Pangkalpinang

Tabel 1.2.1.
Nama-nama Sungai yang Ada menurut Kecamatan
di Kabupaten Bangka Tengah

Kecamatan	Nama Sungai	Kolong	Rawa
(1)	(2)	(3)	(4)
1. Pangkalan Baru	-	-	-
2. Sungaiselan	S. Selan S. Ginok S. Bengkuang S. Buah	Ada	Berawa di Bagian Selatan
3. Koba	S. Koba S. Kurau S. Nadi S. Rangau	Ada	Berawa di Bagian Timur

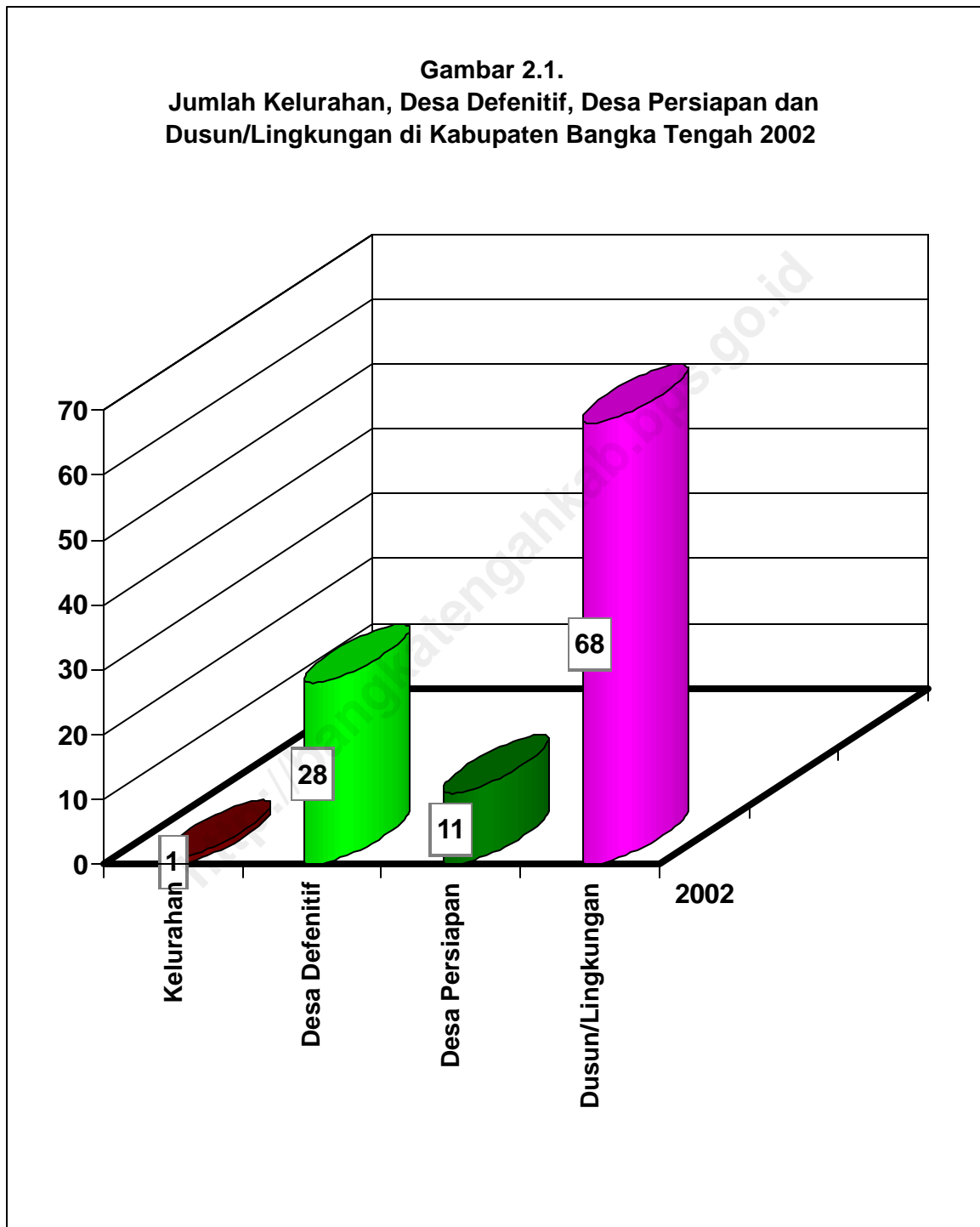
Sumber: BAPPEDA Kabupaten Bangka



PEMERINTAHAN

- ❖ **Wilayah Pengembangan**
- ❖ **Wilayah Administratif**
- ❖ **Desa Miskin**

Gambar 2.1.
Jumlah Kelurahan, Desa Defenitif, Desa Persiapan dan
Dusun/Lingkungan di Kabupaten Bangka Tengah 2002



Tabel 2.1.1.
Jumlah Kelurahan, Desa dan Dusun/Lingkungan
menurut Kecamatan di Kabupaten Bangka Tengah Tahun 2002

Kecamatan	Kelurahan	Desa Definitif	Desa Persiapan	Jumlah	Dusun/Lingkungan
(1)	(3)	(4)	(5)	(5)	(5)
1. Koba	1	8	3	12	23
2. Pangkalan Baru	-	8	5	13	13
3. Sungai Selan	-	5	2	7	22
4. Simpang Katis	-	7	1	8	10
Jumlah 2002	1	28	11	40	68

Sumber: Bagian Pemerintahan Setda Kabupaten Bangka

Tabel 2.1.2.
Klasifikasi Desa menurut Kecamatan
di Kabupaten Bangka Tengah Tahun 2002

Kecamatan	Swa Sembada	Swa Karya	Swa daya	Jumlah
(1)	(2)	(3)	(4)	(6)
1. Koba	-	-	12	12
2. Pangkalan Baru	-	-	13	13
3. Sungai Selan	-	-	7	7
4. Simpang Katis	-	-	8	8
Jumlah 2002	-	-	40	40

*Sumber:- Dinas Kesejahteraan Sosial dan Pemberdayaan Masyarakat Desa
Kabupaten Bangka*

Tabel 2.1.3.
Tingkat Perkembangan LKMD menurut Kecamatan
di Kabupaten Bangka Tengah Tahun 2002

Kecamatan	Kategori		
	I	II	III
(1)	(2)	(3)	(4)
1. Koba	2	8	2
2. Pangkalan Baru	3	6	4
3. Sungai Selan	1	3	3
4. Simpang Katis	1	6	1
Jumlah 2002	7	21	10

Sumber:- Dinas Kesejahteraan Sosial dan Pemberdayaan Masyarakat Desa
Kabupaten Bangka

Tabel 2.1.4.
Jumlah Bantuan Dana Pembangunan Desa/Kelurahan dan Swadaya
Menurut Kecamatan di Kabupaten Bangka Tengah Tahun Anggaran 2002

Kecamatan	Sumber Dana		Jumlah (Rp)
	Bantuan Pusat (Rp)	Swadaya (Rp)	
(1)	(2)	(3)	(4)
1. Koba	97.500.000	-	97.500.000
2. Pangkalan Baru	92.500.000	-	92.500.000
3. Sungai Selan	55.000.000	-	55.000.000
4. Simpang Katis	72.500.000	-	72.500.000
Jumlah 2002	317.500.000	-	317.500.000

*Sumber: Dinas Kesejahteraan Sosial dan Pemberdayaan Masyarakat Desa
Kabupaten Bangka*

Tabel 2.1.5.
Jumlah Sarana dan Prasarana yang Dihasilkan Melalui
Bantuan Dana Pembangunan Desa/Kelurahan / Swadaya
Menurut Kecamatan di Kabupaten Bangka Tengah
Tahun Anggaran 2002

Kecamatan	Sarana dan Prasarana yang Dihasilkan		
	Ekonomis Produktif	Prasarana/ Sarana Desa	Jumlah
(1)	(2)	(3)	(4)
1. Koba	-	9	9
2. Pangkalan Baru	-	8	8
3. Sungai Selan	-	5	5
4. Simpang Katis	-	7	12
Jumlah 2002	-	29	29

*Sumber: Dinas Kesejahteraan Sosial dan Pemberdayaan Masyarakat Desa
Kabupaten Bangka*

Tabel 2.2.1.
Jumlah Keanggotan DPRD Kabupaten Bangka
Menurut Fraksi di Kabupaten Bangka Tahun 2002 *)

Fraksi	Jumlah Anggota		Jumlah
	Laki-laki	Perempuan	
(1)	(2)	(3)	(4)
1. PDI Perjuangan (PDI-P)	14	1	15
2. Partai Golongan Karya	10	-	10
3. Pembaharuan	9	-	9
4. Persatuan Pembangunan	6	-	6
5. TNI/Polri	4	1	5
Jumlah 2002	43	2	45

Sumber: Sekretariat DPRD Kabupaten Bangka

Catatan : Anggota Pengganti Antar Waktu ada 1 orang

*) Data masih tergabung

Tabel 2.2.2.
Jumlah Keputusan DPRD Kabupaten Bangka
di Kabupaten Bangka Tahun 2002*)

Uraian	Jumlah
(1)	(2)
1. Peraturan Daerah	12
2. Keputusan DPRD	21
3. Pernyataan	-
4. Pernyataan Pendapat	-
5. Resolusi	-
6. Kesimpulan Pendapat	-
7. Keputusan Pimpinan DPRD	20
8. Panitia Musyawarah	27
9. Memorandum	1
10. Panitia Anggaran	15
Jumlah 2002	96
2001	154
2000	113
1999	90
1998	109
1997	58
1996	56
1995	41
1994	53
1993	60
1992	41
1991	24
1990	20

Sumber: Sekretariat DPRD Kabupaten Bangka

*) Data masih tergabung

Tabel 2.3.1.
Jumlah Penerbitan Sertifikat Tanah Berdasarkan Jenis Hak,
Jumlah Bidang dan Luas (M²) di Kabupaten Bangka Tahun 2002 *)

Jenis Kegiatan	Jenis Hak		Jumlah Bidang	Luas (M ²)
	Asal	Baru		
(1)	(2)	(3)	(4)	(5)
PENDAFTARAN I				
1. Rutin	Tanah Negara	Hak Milik	867	1.089.076
	Tanah Negara	Guna Bangunan	25	131.750
	Tanah Negara	Hak Pakai	-	-
	Tanah Negara	Hak Guna Usaha	-	-
2. P3HT	Tanah Negara	Hak Milik	-	-
3. Prona	Tanah Negara	Hak Milik	376	1.196.770
4. Proda	Tanah Negara	Hak Milik	-	-
5. Wakaf	Tanah Negara	Hak Milik	-	-
5. Trans	Tanah Negara	Hak Milik	-	-
PENDAFTARAN II				
1. Rutin (SK)	Hak G.B	Hak Milik	31	15.309
	Hak G.B	Hak G.B	2	2.491
	Hak Pakai	Hak Milik	15	20.421
	Hak Pakai	Hak G.B	-	-
	Hak Pakai	Hak Pakai	16	353.190
2. Penurunan Hak 16/97	Hak Milik	Hak G.B	-	-
	Hak G.B	Hak Pakai	-	-
3. Pemecahan Sempurna	Hak Milik	Hak Milik	78	64.795
	Hak G.B	Hak G.B	7	2.751
	Hak Pakai	Hak Pakai	7	22.814
4. Pemisahan	Hak Milik	Hak Milik	4	3.218
	Hak G.B	Hak G.B	-	-
	Hak Pakai	Hak Pakai	-	-

Sambungan Tabel 2.3.1....

(1)		(2)	(3)	(4)	(5)
5.	Pengga- bungan	Hak Milik Hak G.B Hak Pakai	Hak Milik Hak G.B Hak Pakai	1 - -	3.725 - -
6.	Peningkatan Berdasarkan Kep: MENAG/KBP N No. 6/1998	Hak G.B Hak Pakai	Hak Milik Hak Milik	4 -	778 -
6.	Penggantian Sertifikat: a. Kep. MENAG/ KBPN No.10 Tahun 1993 b. Karena Hilang	Hak Milik Hak G.B Hak Milik Hak GB Hak Pakai	Hak Milik Hak G.B Hak Milik Hak G.B Hak Pakai	16 -	45.903 -
Jumlah				1.449	2.952.991
	2002			1.113	2.867.539
	2001			4.081	1.605.391
	2000			1.293	2.917.848
	1999			2.286	13.596.520
	1998			1.723	9.775.380
	1997			2.302	10.862.370
	1996			2.669	1.555.580
	1995				

Sumber: Kantor Pertanahan Kabupaten Bangka

*) Data masih tergabung

Tabel 2.4.1.
Jumlah Pegawai Negeri Sipil (PNS) dan CPNS Pusat dan Daerah
dalam Lingkungan Pemda menurut Kecamatan
di Kabupaten Bangka Tengah Tahun 2002

Kecamatan	PNS Pusat				PNS Daerah				Jumlah
	I	II	III	IV	I	II	III	IV	
(1)	(2)	(3)	(4)	(5)	(6)	(7)	(8)	(9)	(10)
1. Koba	-	-	-	-	1	6	5	-	12
2. Pangkalan Baru	-	-	-	-	2	6	8	-	16
3. Sungai Selan	-	-	-	-	-	3	11	-	14
4. Simpang Katis	-	-	-	-	-	3	3	-	6
Jumlah 2002	-	-	-	-	3	18	27	-	48

Sumber: Bagian Kepegawaian Sekretariat Daerah Kabupaten Bangka

Tabel 2.4.2.
Jumlah Pegawai Negeri Sipil (PNS) dan CPNS Daerah dalam Lingkungan
Pemda menurut Kecamatan dan Jenis Kelamin
di Kabupaten Bangka Tengah Tahun 2002

Kecamatan	I		II		III		IV		Jumlah	
	L	P	L	P	L	P	L	P	L	P
(1)	(2)	(3)	(4)	(5)	(6)	(7)	(8)	(9)	(10)	(11)
1. Koba	1	-	3	3	4	1	-	-	8	4
2. Pangkalan Baru	2	-	6	-	7	1	-	-	15	1
3. Sungai Selan	-	-	3	-	8	3	-	-	11	3
4. Simpang Katis	-	-	3	-	3	-	-	-	6	-
Jumlah 2002	3	-	15	3	22	5	-	-	40	8

Sumber: Bagian Kepegawaian Sekretariat Daerah Kabupaten Bangka

Tabel 2.4.3.
Jumlah Pegawai Negeri Sipil (PNS) dan CPNS Pusat dan Daerah
dalam Lingkungan Pemda menurut Unit Organisasi/
Dinas/Instansi di Kabupaten Bangka Tahun 2002 *)

Unit Organisasi/ Dinas/Instansi	PNS Pusat				PNS Daerah				Jum- Lah	
	I	II	III	IV	I	II	III	IV		
(1)	(2)	(3)	(4)	(5)	(6)	(7)	(8)	(9)	(10)	
1. Sekretariat Daerah	-	-	-	-	1	50	47	10	108	
2. Bappeda	-	-	-	-	-	1	18	3	22	
3. Bawasda	-	-	-	-	-	3	25	4	32	
4. Bapedalda	-	-	-	-	-	1	16	2	19	
5. Kantor Arsip Daerah	-	-	-	-	-	4	5	1	10	
6. RSUD Sungailiat	-	-	-	-	4	55	27	2	88	
7. Kantor Kesbanglinmas	-	-	-	-	-	6	10	1	17	
8. Kantor Satpol PP	-	-	-	-	1	23	8	-	32	
9. BKD	-	-	-	-	-	6	17	2	25	
10. Sekretariat DPRD	-	-	-	-	2	3	9	1	15	
11. Dinas Pertanak	-	-	-	-	1	55	80	4	140	
12. Din. Kel. Dan Perikanan	-	-	-	-	-	6	23	4	33	
13. Dinas Tamben	-	-	-	-	-	5	13	3	21	
14. Dinas Hutbun	-	-	-	-	-	36	31	2	69	
15. Dinas Indagkopem	-	-	-	-	-	3	32	3	38	
16. Dinas Dukcanatrans	-	-	-	-	-	8	19	3	30	
17. Dinas Kesehatan	-	-	-	-	24	314	119	4	461	
18. Dinas Pendidikan	-	-	-	-	-	26	30	4	60	
19. Dispenda	-	-	-	-	-	12	21	4	37	
20. Dinas Hubpar	-	-	-	-	-	9	24	5	38	
21. Dinas Damaskesos	-	-	-	-	-	9	29	3	41	
22. Dinas Kimpraswil	-	-	-	-	-	18	39	4	61	
Jumlah	2002	-	-	-	-	33	653	642	69	1.397

Sumber: Badan Kepegawaian Daerah Kabupaten Bangka

*) Data masih tergabung

Tabel 2.4.4.
Jumlah Pegawai Negeri Sipil (PNS) dan CPNS Daerah
dalam Lingkungan Pemda menurut Unit Organisasi/
Dinas/Instansi di Kabupaten Bangka Tahun 2002 *)

Unit Organisasi Dinas/Instansi		I		II		III		IV		Jumlah	
		L	P	L	P	L	P	L	P	L	P
	(1)	(2)	(3)	(4)	(5)	(6)	(7)	(8)	(9)	(10)	(11)
1.	Sekretariat Daerah	1	-	31	19	38	9	9	1	79	29
2.	Bappeda	-	-	1	-	14	4	3	-	18	4
3.	Bawasda	-	-	1	2	20	5	4	-	25	7
4.	Bapedalda	-	-	1	-	15	1	2	-	18	1
5.	Kantor Arsip Daerah	-	-	3	1	5	-	1	-	9	1
6.	RSUD Sungailiat	1	3	22	33	13	14	2	-	38	50
7.	Kantor Kesbanglinmas	-	-	5	1	7	3	1	-	13	4
8.	Kantor Satpol PP	1	-	22	1	8	0	-	-	31	1
9.	BKD	-	-	4	2	11	6	1	1	16	9
10.	Sekretariat DPRD	1	1	-	3	6	3	1	-	8	7
11.	Dinas Pertanaka	1	-	51	4	66	14	2	2	120	20
12.	Din. Kel. Dan Perikanan	-	-	5	1	22	1	4	-	31	2
13.	Dinas Tamban	-	-	2	3	12	1	3	-	17	4
14.	Dinas Hutbun	-	-	34	2	28	3	2	-	64	5
15.	Dinas Indagkopem	-	-	2	1	26	6	3	-	31	7
16.	Dinas Dukcanatrans	-	-	4	4	13	6	2	1	19	11
17.	Dinas Kesehatan	20	4	152	162	66	53	2	2	240	221
18.	Dinas Pendidikan	-	-	16	10	18	12	4	-	38	22
19.	Dispenda	-	-	10	2	18	3	4	-	32	5
20.	Dinas Hubpar	-	-	7	2	21	3	5	-	33	5
21.	Dinas Damaskesos	-	-	6	3	19	10	3	-	28	13
22.	Dinas Kimpraswil	-	-	14	4	35	4	4	-	53	8
	Tahun 2002	25	8	393	260	481	161	62	7	961	436

Sumber: Badan Kepegawaian Daerah Kabupaten Bangka

*) Data masih tergabung

Tabel 2.4.5.
Jumlah Pegawai Negeri Sipil (PNS) dan CPNS
dalam Lingkungan Pemda menurut Pendidikan, Golongan
dan Jenis Kelamin di Kabupaten Bangka Tahun 2002 *)

Unit Organisasi Dinas/Instansi	I		II		III		IV		Jumlah	
	L	P	L	P	L	P	L	P	L	P
(1)	(2)	(3)	(4)	(5)	(6)	(7)	(8)	(9)	(10)	(11)
1. Tidak Tamat SD	-	-	-	-	-	-	-	-	-	-
2. SD	19	2	45	17	-	-	-	-	64	19
3. SLTP Umum	13	1	35	26	1	3	-	-	49	30
4. SLTP kejuruan	3	5	22	11	-	-	-	-	25	16
5. SLTA Umum	-	-	98	40	124	74	-	-	222	114
6. SLTA Kejuruan	-	-	227	111	188	56	-	-	415	167
7. Diploma-I	-	-	10	53	13	11	-	-	23	64
8. Diploma-II	-	-	-	-	-	-	-	-	-	-
9. Diploma-III	-	-	36	42	68	18	6	2	110	62
10. Diploma-IV	-	-	-	-	11	2	4	1	15	3
11. Strata-1 (S-1)	-	-	1	-	188	37	42	4	231	41
12. Strata-2 (S-2)	-	-	-	-	10	1	10	-	20	1
Jumlah 2002	35	8	474	300	603	202	62	7	1.174	517

Sumber: Bagian Kepegawaian Sekretariat Daerah Kabupaten Bangka

*) Data masih tergabung

Tabel 2.4.6.
Jumlah Pegawai Negeri Sipil (PNS) dan CPNS Pusat
Yang Ada di Instansi Vertikal/Perusahaan Daerah menurut Golongan
dan Jenis Kelamin di Kabupaten Bangka Tahun 2002 **)

Unit Organisasi/ Dinas/Instansi/Kantor	I		II		III		IV		Jumlah	
	L	P	L	P	L	P	L	P	L	P
(1)	(2)	(3)	(4)	(5)	(6)	(7)	(8)	(9)	(10)	(11)
1. Dep. Agama	2	-	33	21	66	30	-	-	101	51
2. Pengadilan Negeri	2	-	7	4	13	2	3	-	25	6
3. Pengadilan Agama	-	-	4	-	16	1	1	-	21	1
4. BPS (Statistik)	-	-	6	1	12	1	-	-	18	2
5. BKKBN	-	-	16	-	50	38	1	-	67	38
6. Kejaksaan Negeri	1	1	4	5	10	2	1	-	17	7
7. Stn. Meteorologi	-	-	12	-	4	-	-	-	16	-
8. Sub. Dolog	-	-	6	-	5	2	-	-	11	2
9. Bandar Udara	-	-	94	6	29	4	1	-	124	10
10. Kantor Imigrasi	-	-	8	-	9	3	1	-	18	3
11. Kantor Bea & Cukai	-	-	22	8	7	-	-	-	29	8
12. Dispenda Tk. I *)	-	-	-	-	-	-	-	-	-	-
13. SKB Sungailiat	-	-	2	2	6	3	-	-	8	5
14. BPN (Pertanahan)	-	-	9	-	19	-	1	-	29	-
15. Pos dan Giro	-	-	7	-	1	-	-	-	8	-
16. Rutan Mentok	1	-	17	1	4	-	-	-	22	1
17. Rutan Sungailiat	-	-	19	1	5	-	-	-	24	1
18. Pegadaian S. Liat *)	-	-	-	-	-	-	-	-	-	-
19. Pegadaian Toboali	-	-	-	-	-	-	-	-	-	-
20. Pegadaian Mentok	-	-	-	-	-	-	-	-	-	-

Lanjutan Tabel 2.4.6.....

Unit Organisasi/ Dinas/Instansi/Kantor	I		II		III		IV		Jumlah	
	L	P	L	P	L	P	L	P	L	P
(1)	(2)	(3)	(4)	(5)	(6)	(7)	(8)	(9)	(10)	(11)
21. Adpel. Mentok	-	-	7	-	4	-	-	-	11	-
22. Pel. Belinyu	-	-	-	-	3	-	-	-	3	1
23. Pel. Sungailiat	-	-	1	-	1	-	-	-	2	-
24. Pel. SungaiSelan*)										
25. Pel. Toboali	-	-	4	-	3	-	-	-	7	-
26. RSJ Sungailiat *)										
27. Pelayanan PBB	-	-	12	-	13	8	1	-	26	8
28. PAM Tirta Bangka	-	-	-	-	-	-	-	-	-	-
29. RRI Sungailiat	-	1	13	9	19	3	1	-	33	13
Tahun 2002	6	2	303	58	303	97	11	-	623	157

Sumber: Dinas/Instansi/Kantor Vertikal di Kabupaten Bangka

Keterangan : *) data tidak diperoleh

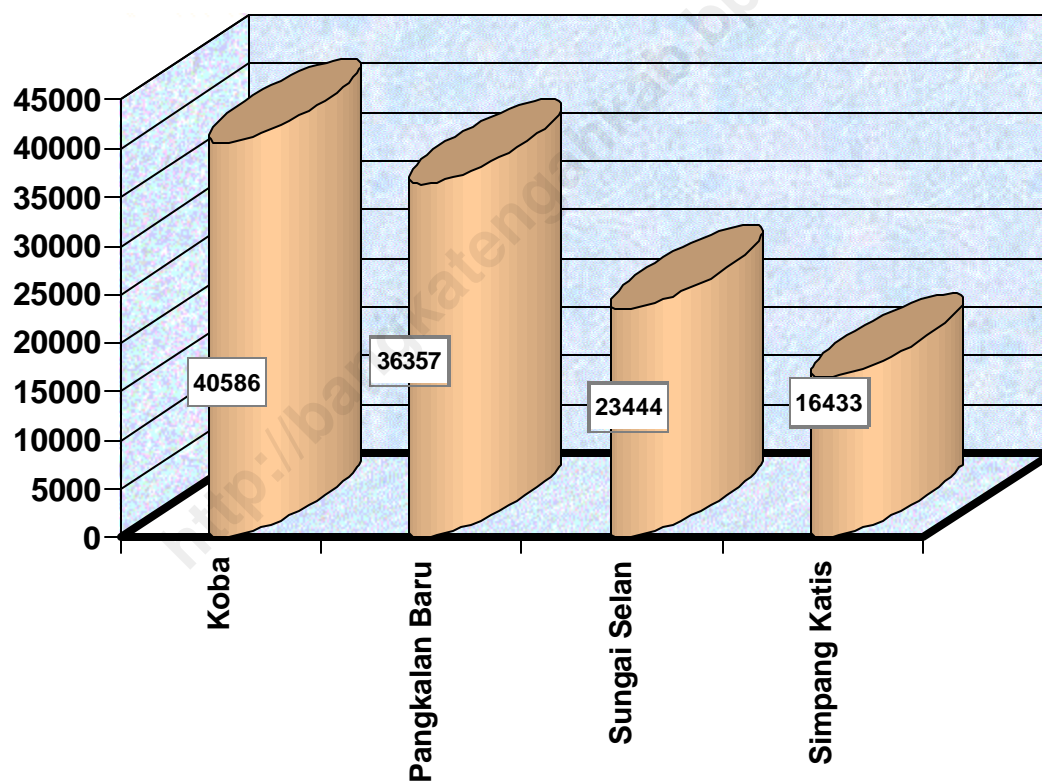
***) Data masih tergabung



PENDUDUK DAN TENAGA KERJA

- ❖ **Penduduk**
- ❖ **Tenaga Kerja dan Angkatan Kerja**
- ❖ **Transmigrasi**

Gambar 3.1.
 Jumlah Penduduk Menurut Kecamatan di
 Kabupaten Bangka Tengah Tahun 2002



Tabel 3.1.1.
Jumlah Penduduk menurut Kecamatan, Luas Daerah (Km²),
Jenis Kelamin dan Kepadatan Per Km²
di Kabupaten Bangka Tengah Tahun 2002

Kecamatan	Luas Daerah (Km ²)	Laki-laki	Perempuan	Jumlah	Kepadatan
(1)	(2)	(3)	(4)	(5)	(6)
1. Koba	932,56	20.882	19.704	40.586	43
2. Pangkalan Baru	282,27	18.169	18.188	36.357	128
3. Sungai Selan	694,00	12.063	11.381	23.444	34
4. Simpang Katis	246,94	8.231	8.202	16.433	66
Jumlah 2002	3.088,33	59.345	57.475	116.820	38

Sumber: BPS Kab. Bangka dan Dinas Kependudukan, Catatan Sipil, Tenaga Kerja dan Transmigrasi Kab. Bangka

Tabel 3.1.2.
Jumlah Penduduk WNI menurut Kecamatan
dan Jenis Kelamin di Kabupaten Bangka Tengah Tahun 2002

Kecamatan	Laki-laki	Perempuan	Jumlah
(1)	(2)	(3)	(4)
1. Koba	20.865	19.698	40.563
2. Pangkalan Baru	18.169	18.188	36.357
3. Sungai Selan	12.061	11.381	23.442
4. Simpang Katis	8.231	8.202	16.433
Jumlah 2002	59.326	57.469	116.795

Sumber: Dinas Kependudukan, Catatan Sipil, Tenaga Kerja dan Transmigrasi Kab. Bangka

Tabel 3.1.3.
Jumlah Penduduk WNA menurut Kecamatan
dan Jenis Kelamin di Kabupaten Bangka Tengah Tahun 2002

Kecamatan	Cina*		Malaysia*		Lainnya*		Jumlah	
	LK	PR	LK	PR	LK	PR	LK	PR
(1)	(2)	(3)	(4)	(5)	(6)	(7)	(8)	(9)
1. Koba	-	-	-	-	-	-	17	6
2. Pangkalan Baru	-	-	-	-	-	-	-	-
3. Sungai Selan	-	-	-	-	-	-	2	-
4. Simpang Katis	-	-	-	-	-	-	-	-
Jumlah 2002	-	-	-	-	-	-	19	6

Sumber: Dinas Kependudukan, Catatan Sipil, Tenaga Kerja dan Transmigrasi Kab. Bangka
 *) Data Tidak Terinci

Tabel 3.1.4.
Jumlah Penduduk menurut Kelompok Umur dan Jenis Kelamin
Kabupaten Bangka Tahun 2002 *)

Kelompok Umur	Laki-laki	Perempuan	Jumlah
(1)	(2)	(3)	(4)
0 - 4	30.280	31.923	62.203
5 - 9	30.243	31.263	61.506
10 - 14	36.879	37.808	74.687
15 - 19	34.850	35.808	70.658
20 - 24	28.224	29.292	57.516
25 - 29	24.875	25.094	49.969
30 - 34	21.301	21.202	42.503
35 - 39	20.746	21.001	41.747
40 - 44	18.675	17.378	36.053
45 - 49	14.717	13.303	28.020
50 - 54	11.067	9.432	20.499
55 - 59	6.622	6.134	12.756
60 - 64	6.404	6.224	12.628
65 - 69	4.064	4.072	8.136
70 - 74	3.070	3.049	6.119
75 +	2.677	2.937	5.614
Jumlah 2002	294.694	295.920	590.614

Sumber: Diolah dari Data Dinas Kependudukan, Catatan Sipil, Tenaga Kerja dan Transmigrasi Kab. Bangka

*) Data Masih Tergabung

Tabel 3.1.5.
Jumlah WNI + WNA yang Lahir dan Mati Selama
1 Januari s.d. 31 Desember 2002 menurut Kecamatan
dan Jenis Kelamin di Kabupaten Bangka Tengah

Kecamatan	Lahir			Mati		
	LK	PR	Jumlah	LK	PR	Jumlah
(1)	(2)	(3)	(4)	(5)	(6)	(7)
1. Koba	63	55	118	25	12	37
2. Pangkalan Baru	233	69	302	87	69	156
3. Sungai Selan	50	32	82	15	1	16
4. Simpang Katis	126	105	231	21	19	40
Jumlah 2002	472	261	733	148	101	249

Sumber: Dinas Kependudukan, Catatan Sipil, Tenaga Kerja dan Transmigrasi Kab. Bangka

Tabel 3.1.6.
Jumlah Penduduk Usia Kerja (10 Tahun ke Atas) menurut Kegiatan
Utama di Kabupaten Bangka Tahun 1993 s.d. 2002 *)

Tahun	Bekerja	Mencari Pekerjaan	Bukan Angkatan Kerja	Jumlah	Perubahan (%)
(1)	(2)	(3)	(4)	(5)	(6)
1993	238.366	19.210	138.511	396.087	-
1994	252.732	8.167	145.472	406.371	2,59
1995	263.476	7.439	156.666	427.581	5,22
1996	265.790	7.335	158.352	431.477	0,91
1997	260.850	5.784	188.761	455.395	5,54
1998	240.803	10.518	203.969	455.290	-0,02
1999	220.781	9.577	185.435	415.793	-8,67
2000	243.663	6.509	205.018	455.190	9,48
2001	332.061	8.639	119.378	460.078	1,04
2002	336.988	8.768	121.149	466.905	1,48

Sumber: Diolah dari Data Dinas Kependudukan, Catatan Sipil, Tenaga Kerja dan Transmigrasi Kab. Bangka

*) data masih tergabung

Tabel 3.2.1.
Jumlah Lowongan Yang Belum/Sudah Dipenuhi dan Terdaftar
menurut Sektor Kegiatan Ekonomi dan Jenis Kelamin
di Kabupaten Bangka Tahun 2002 *)

Sektor Kegiatan Ekonomi	Yang Belum Dipenuhi Tahun Lalu		Yang Sudah Dipenuhi Tahun Ini		Yang Terdaftar Dalam Tahun Ini	
	LK	PR	LK	PR	LK	PR
(1)	(2)	(3)	(4)	(5)	(6)	(7)
1. Pertambangan & Penggalian	-	-	-	-	-	-
2. Industri Pengolahan	-	-	-	-	-	-
3. Perd. Besar/Eceran	-	-	25	45	25	45
4. Angkutan/Komunikasi	-	-	-	-	-	-
5. Keuangan/Asuransi	-	-	-	-	-	-
6. Bangunan	-	-	-	-	-	-
7. Jasa Kemasyarakatan	-	-	564	499	564	499
8. Pertanian	-	-	-	-	-	-
Jumlah 2002	-	-	589	544	589	544

*Sumber: Dinas Catatan Sipil, Kependudukan, Tenaga Kerja dan Transmigrasi
Kabupaten Bangka*

*) Data masih tergabung

Tabel 3.2.2.
Jumlah Pencari Kerja dan Pendaftaran Yang Berpengalaman
menurut Pendidikan dan Jenis Kelamin
di Kabupaten Bangka Tahun 2002 *)

Pendidikan	Pencari Kerja			Pendaftar Yang Berpengalaman		
	LK	PR	Jumlah	LK	PR	Jumlah
(1)	(2)	(3)	(4)	(5)	(6)	(7)
1. SD	2	-	2	-	-	-
2. SLTP	90	85	175	27	20	47
3. SLTA	3.147	2.591	5.738	743	612	1.355
4. SARJANA MUDA	142	130	272	70	50	120
5. SARJANA	352	322	674	82	132	214
Jumlah 2002	3.733	3.128	6.861	922	814	1.736

Sumber: Dinas Catatan Sipil, Kependudukan, Tenaga Kerja dan Transmigrasi Kabupaten Bangka

*) Data masih tergabung

**Tabel 3.2.3.
Jumlah Penempatan dan Permintaan menurut Pendidikan dan
Jenis Kelamin di Kabupaten Bangka Tengah Tahun 2002 *)**

Pendidikan	Penempatan			Permintaan		
	LK	PR	Jumlah	LK	PR	Jumlah
(1)	(2)	(3)	(4)	(5)	(6)	(7)
1. SD	-	-	-	-	-	-
2. SLTP	4	-	4	4	-	4
3. SLTA	296	267	563	296	267	563
4. SARJANA MUDA	110	105	215	110	105	215
5. SARJANA (S1 & S2)	182	169	351	182	169	351
Jumlah 2002	592	541	1.133	592	541	1.133

*Sumber: Dinas Catatan Sipil, Kependudukan, Tenaga Kerja dan Transmigrasi
Kabupaten Bangka*

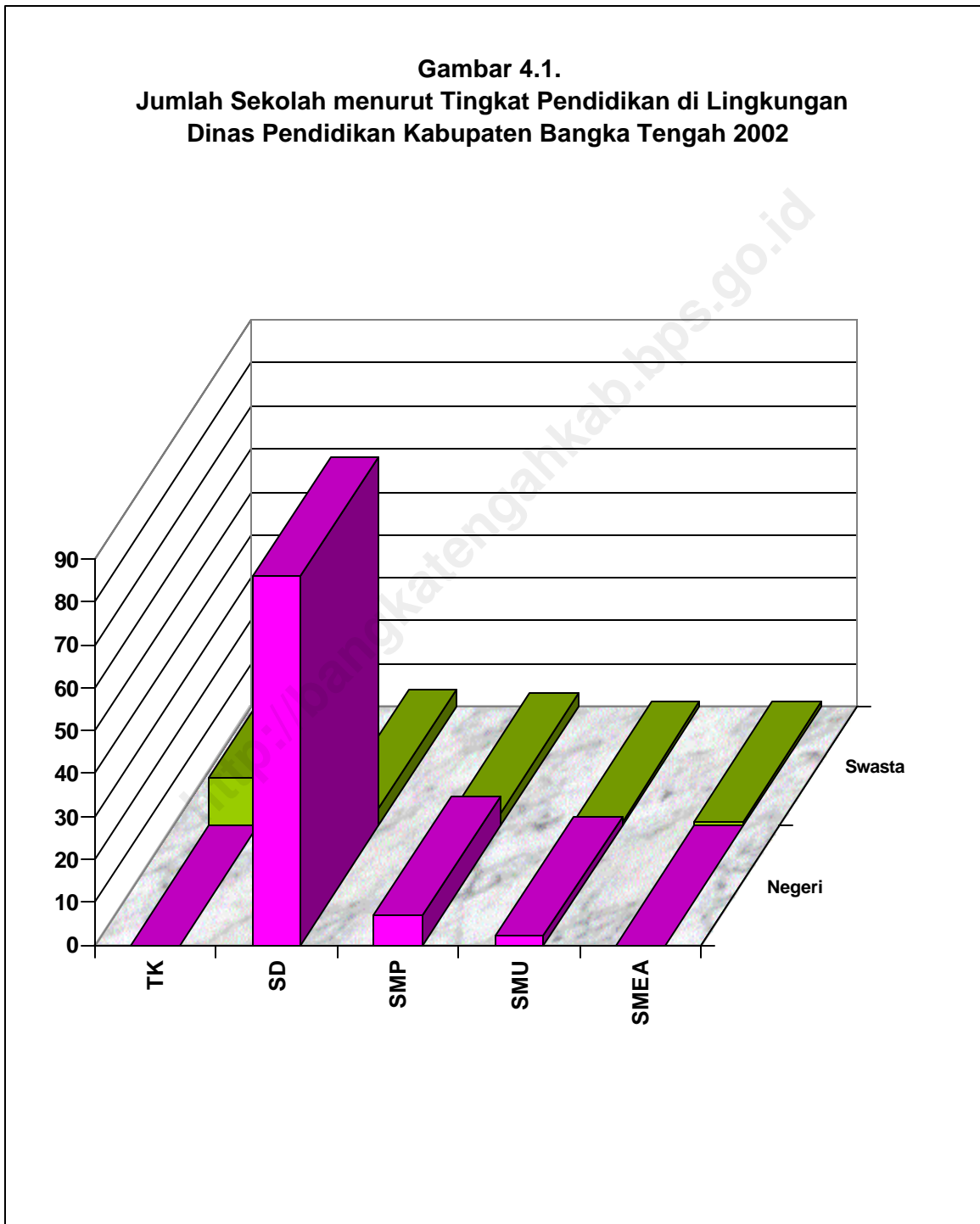
*) Data masih tergabung



SOSIAL

- ❖ Pendidikan
- ❖ Kesehatan dan Keluarga Berencana
- ❖ Peradilan
- ❖ Agama
- ❖ Sosial Lainnya

Gambar 4.1.
 Jumlah Sekolah menurut Tingkat Pendidikan di Lingkungan
 Dinas Pendidikan Kabupaten Bangka Tengah 2002



Tabel 4.1.1.
Jumlah Sekolah, Guru dan Murid menurut Kecamatan,
Status Guru dan Jenis Kelamin Murid TK Swasta
di Kabupaten Bangka Tengah Tahun 2002

Kecamatan	Sekolah	Guru				Murid		
		PNS	GTY	GTT	Jumlah	LK	PR	Jumlah
(1)	(2)	(3)	(4)	(5)	(6)	(7)	(8)	(9)
1. Koba	5	1	13	2	16	131	121	252
2. Pangkalan Baru	3	1	2	3	6	52	49	101
3. Sungai Selan	3	-	2	3	5	40	40	80
4. Simpang Katis	-	-	-	-	-	-	-	-
Jumlah 2002	11	2	17	8	27	223	210	433

Sumber: Dinas Pendidikan Kabupaten Bangka

Tabel 4.1.2.
Jumlah Guru SD dan SDLB menurut Kecamatan dan
Status Kepegawaian di Kabupaten Bangka Tengah Tahun 2002

Kecamatan	Guru SD			Guru SDLB		
	PNS	Non PNS	Jumlah	PNS	Non PNS	Jumlah
(1)	(2)	(3)	(4)	(5)	(6)	(7)
1. Koba	182	78	260	-	-	-
2. Pangkalan Baru	192	15	207	-	-	-
3. Sungai Selan	110	57	167	-	-	-
4. Simpang Katis	100	15	115	-	-	-
Jumlah 2002	584	165	749	-	-	-

Sumber: Dinas Pendidikan Kabupaten Bangka

Tabel 4.1.3.
Jumlah Guru SLTP dan SM menurut Kecamatan dan
Status Kepegawaian di Kabupaten Bangka Tengah Tahun 2002

Kecamatan	Guru SMTP			Guru SMTA		
	PNS	Non PNS	Jumlah	PNS	Non PNS	Jumlah
(1)	(2)	(3)	(4)	(5)	(6)	(7)
1. Koba	22	24	46	13	8	21
2. Pangkalan Baru	36	16	52	-	-	-
3. Sungai Selan	17	13	30	2	12	14
4. Simpang Katis	11	8	19	-	-	-
Jumlah 2002	86	61	147	15	20	35

Sumber: Dinas Pendidikan Kabupaten Bangka

Tabel 4.1.4.
Jumlah Sekolah, Guru dan Murid menurut Kecamatan,
Status Guru dan Jenis Kelamin Murid SD Negeri
di Kabupaten Bangka Tengah Tahun 2002

Kecamatan	Seko lah	Guru			Murid		
		GTP	GTT	Jum lah	LK	PR	Jum Lah
(1)	(2)	(3)	(4)	(5)	(6)	(7)	(8)
1. Koba	28	186	78	264	3.565	3.124	6.689
2. Pangkalan Baru	24	192	15	207	2.376	2.254	4.630
3. Sungai Selan	22	110	27	137	1.907	1.743	3.650
4. Simpang Katis	12	100	15	115	1.274	1.184	2.458
Jumlah 2002	86	588	135	723	15.063	8.305	17.427

Sumber: Dinas Pendidikan Kabupaten Bangka

Tabel 4.1.5.
Jumlah Sekolah, Guru dan Murid menurut Kecamatan,
Status Guru dan Jenis Kelamin Murid SD Swasta
di Kabupaten Bangka Tengah Tahun 2002

Kecamatan	Seko lah	Guru			Murid		
		GTP	GTT	Jum lah	LK	PR	Jumlah
(1)	(2)	(3)	(4)	(5)	(6)		(7)
1. Koba	1	-	78	78	82	82	164
2. Pangkalan Baru	3	-	21	21	311	300	611
3. Sungai Selan	-	-	-	-	-	-	-
4. Simpang Katis	-	-	-	-	-	-	-
Jumlah 2002	4	-	99	99	391	382	775

Sumber: Dinas Pendidikan Kabupaten Bangka

Tabel 4.1.6.
Jumlah Sekolah, Guru dan Murid menurut Kecamatan,
Status Guru dan Jenis Kelamin Murid SLTP Negeri
di Kabupaten Bangka Tengah Tahun 2002

Kecamatan (1)	Seko lah (2)	Guru			Murid		
		PNS (3)	GTT (4)	Jumlah (5)	LK (6)	PR (7)	Jumlah (8)
1. Koba	2	22	46	68	478	574	052
2. Pangkalan Baru	2	36	52	88	556	572	1.128
3. Sungai Selan	2	17	30	47	302	294	596
4. Simpang Katis	1	11	19	30	129	112	241
Jumlah 2002	7	86	147	233	145	1.552	3.017

Sumber: Dinas Pendidikan Kabupaten Bangka

Tabel 4.1.7.
Jumlah Sekolah, Guru dan Murid menurut Kecamatan,
Status Guru dan Jenis Kelamin Murid SLTP Swasta
di Kabupaten Bangka Tengah Tahun 2002

Kecamatan	Se kolah	Guru				Murid		
		GTY	GTT	GND	Jum lah	LK	PR	Jum Lah
(1)	(2)	(3)	(4)	(5)	(6)	(7)	(8)	(9)
1. Koba	3	1	29	2	32	295	296	591
2. Pangkalan Baru	-	-	-	-	-	-	-	-
3. Sungai Selan	-	-	-	-	-	-	-	-
4. Simpang Katis	-	-	-	-	-	-	-	-
Jumlah 2002	3	1	29	2	32	295	296	591

Sumber: Dinas Pendidikan Kabupaten Bangka

Tabel 4.1.8.
Jumlah Sekolah, Kelas, Guru dan Murid menurut Kecamatan,
Status Guru dan Jenis Kelamin Murid SMU Negeri
di Kabupaten Bangka Tengah Tahun 2002

Kecamatan	Se kolah	Ke las	Guru			Murid		
			PNS	GTT	Jum lah	LK	PR	Jum Lah
(1)	(2)	(3)	(4)	(5)	(6)	(7)	(8)	(9)
1. Koba	1	10	13	8	21	170	230	400
2. Pangkalan Baru	-	-	-	-	-	-	-	-
3. Sungai Selan	1	4	1	13	14	63	91	154
4. Simpang Katis	-	-	-	-	-	-	-	-
Jumlah 2002	2	14	14	21	35	233	321	554

Sumber: Dinas Pendidikan Kabupaten Bangka

Tabel 4.1.9.
Jumlah Sekolah, Kelas, Guru dan Murid menurut Kecamatan,
Status Guru dan Jenis Kelamin Murid SMU Swasta
di Kabupaten Bangka Tengah Tahun 2002

Kecamatan	Se Ko lah	Ke las	Guru				Murid		
			GTP	GTT	GND	Jum lah	LK	PR	Jum Lah
(1)	(2)	(3)	(4)	(5)	(6)	(7)	(8)	(9)	(10)
1. Koba	-	-	-	-	-	-	-	-	-
2. Pangkalan Baru	-	-	-	-	-	-	-	-	-
3. Sungai Selan	1	4	5	9	-	14	43	50	93
4. Simpang Katis	-	-	-	-	-	-	-	-	-
Jumlah 2002	1	4	5	9	-	14	43	50	93

Sumber: Dinas Pendidikan Kabupaten Bangka

Tabel 4.1.10.
Jumlah Sekolah, Kelas, Guru dan Murid menurut Kecamatan,
Status Guru dan Jenis Kelamin Murid SMEA Swasta
di Kabupaten Bangka Tengah Tahun 2002

Kecamatan	Sekolah	Kelas	Guru			Murid		
			GTP	GTT	Jumlah	LK	PR	Jumlah
(1)	(2)	(3)	(4)	(5)	(6)	(7)	(8)	(9)
1. Koba	1	8	-	23	23	126	228	354
2. Pangkalan Baru	-	-	-	-	-	-	-	-
3. Sungai Selan	-	-	-	-	-	-	-	-
4. Simpang Katis	-	-	-	-	-	-	-	-
Jumlah 2002	1	8	-	23	23	126	228	354

Sumber: Dinas Pendidikan Kabupaten Bangka

Tabel 4.1.11.
Jumlah Murid SD Negeri dan Swasta yang Mengikuti Ujian
dan yang Lulus menurut Kecamatan di Kabupaten Bangka Tengah Tahun 2002

Kecamatan	SD Negeri			SD Swasta		
	Ujian	Lulus	(%)	Ujian	Lulus	(%)
(1)	(2)	(3)	(4)	(5)	(6)	(7)
1. Koba	848	848	100,00	37	37	100,00
2. Pangkalan Baru	577	577	100,00	115	115	100,00
3. Sungai Selan	474	474	100,00	11	11	100,00
4. Simpang Katis	352	352	100,00	-	-	-
Jumlah 2002	2.251	2.251	100,00	163	163	100,00

Sumber: Dinas Pendidikan Kabupaten Bangka

Tabel 4.1.12.
Jumlah Murid SLTP Negeri dan Swasta yang Mengikuti Ujian
dan yang Lulus menurut Kecamatan di Kabupaten Bangka Tengah Tahun 2002

Kecamatan	SLTP Negeri			SLTP Swasta		
	Ujian	Lulus	(%)	Ujian	Lulus	(%)
(1)	(2)	(3)	(4)	(5)	(6)	(7)
1. Koba	289	289	100,00	185	183	98,92
2. Pangkalan Baru	298	298	100,00	-	-	-
3. Sungai Selan	191	191	100,00	-	-	-
4. Simpang Katis	123	123	100,00	-	-	-
Jumlah 2002	901	901	100,00	185	183	99,92

Sumber: Dinas Pendidikan Kabupaten Bangka

Tabel 4.1.13.
Jumlah Murid SMU Negeri dan Swasta yang Mengikuti Ujian
dan yang Lulus menurut Kecamatan di Kabupaten Bangka Tengah Tahun 2002

Kecamatan	SMU Negeri			SMU Swasta		
	Ujian	Lulus	(%)	Ujian	Lulus	(%)
(1)	(2)	(3)	(4)	(5)	(6)	(7)
1. Koba	109	109	100,00	-	-	-
2. Pangkalan Baru	-	-	-	-	-	-
3. Sungai Selan	-	-	-	25	24	96,00
4. Simpang Katis	-	-	-	-	-	-
Jumlah 2002	109	109	100,00	25	25	96,00

Sumber: Dinas Pendidikan Kabupaten Bangka

Tabel 4.1.14.
Perbandingan Persentase Kelulusan Murid SD, SLTP dan SM
Negeri Menurut Kecamatan di Kabupaten Bangka Tengah Tahun 2002

Tingkat Pendidikan	Persentase		
	SD	SLTP	SM
(1)	(2)	(3)	(4)
1. Koba	100,00	100,00	100,00
2. Pangkalan Baru	100,00	100,00	-
3. Sungai Selan	100,00	100,00	-
4. Simpang Katis	100,00	100,00	-
Jumlah 2002	100,00	100,00	100,00

Sumber: Dinas Pendidikan Kabupaten Bangka

Tabel 4.1.15.
Jumlah Murid SMK Negeri dan Swasta yang Mengikuti Ujian dan yang Lulus menurut Kecamatan di Kabupaten Bangka Tengah Tahun 2002

Kecamatan	SMK Negeri			SMK Swasta		
	Ujian	Lulus	(%)	Ujian	Lulus	(%)
(1)	(2)	(3)	(4)	(5)	(6)	(7)
1. Koba	-	-	-	60	60	100,00
2. Pangkalan Baru	-	-	-	-	-	-
3. Sungai Selan	-	-	-	-	-	-
4. Simpang Katis	-	-	-	-	-	-
Jumlah 2002	-	-	-	60	60	100,00

Sumber: Dinas Pendidikan Kabupaten Bangka

Tabel 4.1.16.
Jumlah Kursus-kursus yang Diselenggarakan Bidang Pendidikan
Masyarakat Kanwil Dinas Pendidikan dan Swasta
Menurut Jenisnya Kabupaten Bangka Tengah Tahun 2002

Kursus	Penyelenggara		
	Dinas Pendidikan	Swasta	Jumlah
(1)	(2)	(3)	(4)
1. Koba	-	3	3
2. Pangkalan Baru	-	-	-
3. Sungai Selan	-	-	-
4. Simpang Katis	-	-	-
Jumlah 2002	-	3	3

Sumber: Dinas Pendidikan Kabupaten Bangka

Tabel 4.1.17.
Jumlah Sarana dan Prasarana Olahraga menurut Kecamatan
di Kabupaten Bangka Tengah Tahun 2002

Kecamatan	Lapangan Olahraga						
	Sepak bola	Tenis	Volly	Bas- ket	Bulu Tangkis	Golf	Kolam Renang
(1)	(2)	(3)	(4)	(5)	(6)	(7)	(8)
1. Koba	23	2	31	4	27	-	-
2. Pangkalan Baru	14	1	16	6	18	-	-
3. Sungai Selan	22	-	16	3	17	-	-
4. Simpang Katis	11	-	9	-	5	-	-
Jumlah 2002	70	3	72	13	67	-	-

Sumber: Dinas Pendidikan Kabupaten Bangka

Tabel 4.1.18.
Jumlah Sekolah, Guru dan Murid Sekolah Negeri Diluar Lingkungan
Dinas Pendidikan Tingkat SD menurut Kecamatan dan Jenis
Kelamin Murid di Kabupaten Bangka Tengah Tahun 2002

Kecamatan	Ibtidaiyah/SD				
	Sekolah	Guru	Murid		
			LK	PR	Jumlah
(1)	(2)	(3)	(4)	(5)	(6)
1. Koba	-	-	-	-	-
2. Pangkalan Baru	1	6	111	87	198
3. Sungai Selan	-	-	-	-	-
4. Simpang Katis	-	-	-	-	-
Jumlah 2002	-	6	111	87	198

Sumber: Kantor Departemen Agama Kabupaten Bangka

Tabel 4.1.19.
Jumlah Mahasiswa, Dosen dan Lulusan Perguruan Tinggi
menurut Jenis Kelamin di Kabupaten Bangka Tahun 2002

Uraian	Laki-laki	Perempuan	Jumlah
(1)	(2)	(3)	(4)
1. Mahasiswa	525	280	805
2. Dosen Tetap	58	8	66
3. Dosen Tidak Tetap	95	47	142
4. Wisuda Tahun 2002	218	40	258

Sumber: STAI Bangka, Akademi Teknik "POLMAN TIMAH" dan STIPER Bangka

Catatan: STIPER Bangka memulai kegiatan akademik tahun 1999/2000

Tabel 4.1.20.
Hasil Kegiatan Pendidikan Luas Sekolah (PLS)
yang Diselenggarakan SKB Sungailiat
di Kabupaten Bangka Tahun 2002

Jenis Kegiatan	Peserta			Lokasi
	LK	PR	Jumlah	
(1)	(2)	(3)	(4)	(5)
A. BIDANG PENDIDIKAN MASYARAKAT (DIKMAS)				
1. Pelatihan Tutor Kejar Paket B Setara SLTP	-	-	-	
2. Kejar Paket B Setara SLTP	-	-	-	
3. Kejar Ket. Mengetik	-	-	-	
4. Kejar Ket. Menjahit	-	35	35	SKB Bangka
5. Kejar Ket. Bordir	-	-	-	
6. Kejar Paket A Setara SD	-	-	-	
7. Kelompok Bermain	35	30	65	SKB Bangka
8. Tata Rias	-	32	32	SKB Bangka
9. Kejar Bahasa Inggris	-	-	-	
B. BIDANG PEMBINAAN GENERASI MUDA				
1. Pramuka Pasukan Penggalang	-	-	-	
2. Pramuka Perindukan Siaga	-	-	-	
3. Palang Merah Remaja	-	-	-	
4. Pemuda Produktif	-	21	21	SKB Bangka
C. BIDANG PENDIDIKAN KEOLAHRAGAAN				
1. KBO Pencak Silat	-	-	-	
2. KBO Bola Volly	-	-	-	
3. KBO Senam	47	101	148	SKB Bangka
Jumlah 2002	82	219	301	

Sumber: Sanggar Kegiatan Belajar Bangka

Tabel 4.2.1.
Jumlah Penduduk yang Menderita Gangguan Kesehatan
Dirinci menurut 10 Jenis Penyakit Terbanyak dan Kecamatan
di Kabupaten Bangka Tengah Tahun 2002

Kecamatan	Jenis Penyakit				
	Asma	Infeksi Akut lain pada SPBA	Penyakit lain pada SPBA	Penyakit pada Sistem Otot	Penyakit kulit infeksi
(1)	(2)	(3)	(4)	(5)	(6)
1. Koba	405	1.194	1.069	488	356
2. Pangkalan Baru	168	1.851	779	535	541
3. Sungai Selan	115	1.252	241	55	258
4. Simpang Katis	108	536	79	98	112
Jumlah 2002	796	4.833	2.168	1.176	1.267

Sumber: Dinas Kesehatan Kabupaten Bangka

Lanjutan Tabel 4.2.1.....

Kecamatan	Jenis Penyakit				
	Diare	Penyakit Kulit Alergi	Malaria Klinis	Penyakit Tekanan Darah Tinggi	Lain-Lain
(1)	(7)	(8)	(9)	(10)	(11)
1. Koba	694	472	1.897	907	1.587
2. Pangkalan Baru	308	386	491	337	860
3. Sungai Selan	335	251	213	128	243
4. Simpang Katis	154	191	157	103	293
Jumlah 2002	1.491	1.300	2.758	1.475	2.983

Sumber: Dinas Kesehatan Kabupaten Bangka

Tabel 4.2.2.
Jumlah Tenaga Paramedis Non Perawat Kesehatan
Dirinci menurut Kecamatan dan Jenis Pendidikan
di Kabupaten Bangka Tengah Tahun 2002

Kecamatan	APK	AKZI	Akademi Rontegent	SPPH
(1)	(2)	(3)	(4)	(5)
1. Koba	1	-	-	-
2. Pangkalan Baru	-	-	-	-
3. Sungai Selan	-	-	-	1
4. Simpang Katis	1	-	-	1
Jumlah 2002	2	-	-	2

Sumber: Dinas Kesehatan Kabupaten Bangka

Tabel 4.2.3.
Jumlah Tenaga Medis menurut Kecamatan
di Kabupaten Bangka Tengah Tahun 2002

Kecamatan	Dokter			Apoteker	SAA	Sarjana Kesehatan
	Umum	Gigi	Ahli Lain			
(1)	(2)	(3)	(4)	(5)	(6)	(7)
1. Koba	3	1	-	-	1	-
2. Pangkalan Baru	1	1	-	-	1	-
3. Sungai Selan	1	-	-	-	-	-
4. Simpang Katis	1	-	-	-	-	1
Jumlah 2002	6	2	-	-	2	1

Sumber: Dinas Kesehatan Kabupaten Bangka

Tabel 4.2.4.
Jumlah Tenaga Paramedis Perawat Kesehatan
Dirinci menurut Kecamatan dan Jenis Pendidikan
di Kabupaten Bangka Tengah Tahun 2002

Kecamatan	Akper	SPPM	SPK	Perawat Gigi
(1)	(2)	(3)	(4)	(5)
1. Koba	1	1	4	-
2. Pangkalan Baru	1	-	6	-
3. Sungai Selan	-	-	3	1
4. Simpang Katis	-	-	1	-
Jumlah 2002	2	1	14	2

Sumber: Dinas Kesehatan Kabupaten Bangka

Sambungan Tabel 4.2.4...

Kecamatan	Bidan/Akade mi Bidan	SPKU	SPAG	LCPK
(1)	(6)	(7)	(8)	(9)
1. Koba	11	-	1	3
2. Pangkalan Baru	6	-	1	4
3. Sungai Selan	5	-	1	1
4. Simpang Katis	7	-	1	4
Jumlah 2002	29	-	4	12

Sumber: Dinas Kesehatan Kabupaten Bangka

Keterangan: AKPER = Akademi Perawat
 SPPM = Sekolah Pembantu Para Medis
 SPK = Sekolah Perawat Kesehatan
 SPKU = Sekolah Perawat Kesehatan Umum
 SPAG = Sekolah Perawat Ahli Gizi
 LCPK = Latihan Cepat Pekarya Kesehatan

Tabel 4.2.5.
Jumlah BKIA, Balai Pengobatan, Puskesmas, Pustu dan Apotik
menurut Kecamatan di Kabupaten Bangka Tengah Tahun 2002

Kecamatan	BKIA	Balai Pengobatan		Puskesmas	Pustu	Apotik
		Umum	Gigi			
(1)	(2)	(3)	(4)	(5)	(6)	(7)
1. Koba	-	-	-	1	5	-
2. Pangkalan Baru	-	-	-	2	5	-
3. Sungai Selan	-	-	-	1	4	-
4. Simpang Katis	-	-	-	1	2	-
Jumlah 2002	-	-	-	5	16	-

Sumber: Dinas Kesehatan Kabupaten Bangka

Tabel 4.2.6.
Jumlah Balai Pengobatan, BKIA, Dokter Praktek, Bidan Praktek
dan Tukang Gigi Swasta menurut Kecamatan
di Kabupaten Bangka Tengah Tahun 2002

Kecamatan	BP Swasta	BKIA Swasta	Dokter Praktek Swasta	Bidan Praktek Swasta	Tukang Gigi Swasta
(1)	(2)	(3)	(4)	(5)	(6)
1. Koba	2	-	2	1	2
2. Pangkalan Baru	-	-	3	-	1
3. Sungai Selan	-	-	1	8	-
4. Simpang Katis	-	-	1	1	-
Jumlah 2002	2	-	7	10	3

Sumber: Dinas Kesehatan Kabupaten Bangka

Tabel 4.2.7.
Hasil Pendataan Keluarga menurut Kecamatan dan Pertahapan
Keluarga Sejahtera di Kabupaten Bangka Tengah Tahun 2002

Kecamatan/ (1)	Pra KS		KS I	
	Alasan Ekonomi (2)	Non Ekonomi (3)	Alasan Ekonomi (4)	Non Ekonomi (5)
1. Koba	167	115	480	2.283
2. Pangkalan Baru	732	285	602	1.487
3. Sungai Selan	649	48	829	131
4. Simpang Katis	714	255	687	559
Jumlah 2002	2.262	703	2.598	4.460

Sumber: Badan Koordinasi Keluarga Berencana Nasional Kabupaten Bangka

Lanjutan Tabel 4.2.7.....

Kecamatan/ Kecamatan Pembantu	KS II	KS III	KS III+	Jumlah KK
(1)	(2)	(3)		(4)
1. Koba	4.573	1.972	84	9.674
2. Pangkalan Baru	4.319	1.378	3	8.806
3. Sungai Selan	2.486	1.157	-	5.300
4. Simpang Katis	819	432	18	3.484
Jumlah 2002	12.197	4.939	105	27.264

Sumber: Badan Koordinasi Keluarga Berencana Nasional Kabupaten Bangka

Tabel 4.2.8.
Jumlah Jiwa dalam Keluarga menurut Jenis Kelamin dan Jumlah Wanita Usia Subur (15-49 Tahun) Hasil Pendataan Keluarga menurut Kecamatan di Kabupaten Bangka Tengah Tahun 2002

Kecamatan	Jiwa dalam Keluarga			Wanita Usia Subur (15-49)
	Laki-laki	Perempuan	Jumlah	
(1)	(2)	(3)	(4)	(5)
1. Koba	20.425	19.647	40.072	7.858
2. Pangkalan Baru	17.334	16.721	34.055	9.410
3. Sungai Selan	11.288	10.495	21.783	6.702
4. Simpang Katis	7.406	7.224	14.630	5.848
Jumlah 2002	56.453	54.087	110.540	29.818

Sumber: Badan Koordinasi Keluarga Berencana Nasional Kabupaten Bangka

Tabel 4.2.9.
Jumlah Anggota Keluarga Balita dan Bukan Balita Hasil Pendataan
Keluarga menurut Kecamatan dan Kelompok Umur
di Kabupaten Bangka Tengah Tahun 2002

Kecamatan	Balita 0 - 4	Bukan Balita				
		5 - 6	7 - 15			
			Sekolah		Tidak Sekolah	
			Laki-laki	Perem- puan	Laki-laki	Perem- puan
(1)	(2)	(3)	(4)	(5)	(6)	(7)
1. Koba	3.550	2.384	3.495	2.812	700	552
2. Pangkalan Baru	2.297	1.520	2.957	2.463	722	619
3. Sungai Selan	1.759	1.299	1.861	1.850	306	341
4. Simpang Katis	1.545	1.145	1.323	738	643	425
Jumlah 2002	9.151	6.346	9.636	7.863	2.371	1.937

Sumber: Badan Koordinasi Keluarga Berencana Nasional Kabupaten Bangka

Lanjutan Tabel 4.2.9....

Kecamatan	Bukan balita			Jumlah
	16 - 21	22 - 59	60 ke Atas	
(1)	(6)	(7)	(8)	(9)
1. Koba	2.280	23.501	798	40.072
2. Pangkalan Baru	6.335	15.927	1.215	34.055
3. Sungai Selan	2.073	11.414	880	21.783
4. Simpang Katis	1.966	5.840	1.005	14.630
Jumlah 2002	12.654	56.682	3.898	110.540

Sumber: Badan Koordinasi Keluarga Berencana Nasional Kabupaten Bangka

Tabel 4.2.10.
Jumlah Keluarga Hasil Pendataan Keluarga
menurut Kecamatan di Kabupaten Bangka Tengah Tahun 2002

Kecamatan	Jumlah Keluarga
(1)	(3)
1. Koba	9.674
2. Pangkalan Baru	8.806
3. Sungai Selan	5.300
4. Simpang Katis	3.484
Jumlah 2002	27.264

Sumber: Badan Koordinasi Keluarga Berencana Nasional Kabupaten Bangka

Tabel 4.2.11.
Jumlah Pasangan Usia Subur (PUS) Bukan Peserta KB yang Sedang Hamil
Dan Tidak Sedang Hamil Hasil Pendataan Keluarga menurut Kecamatan
di Kabupaten Bangka Tengah Tahun 2002

Kecamatan	Hamil	Tidak Hamil	
		Ingin Anak	Tidak Ingin Anak
(1)	(2)	(3)	(4)
1. Koba	370	412	2.408
2. Pangkalan Baru	110	824	1.934
3. Sungai Selan	41	278	1.450
4. Simpang Katis	150	229	853
Jumlah 2002	671	1.743	6.645

Sumber: Badan Koordinasi Keluarga Berencana Nasional Kabupaten Bangka

Tabel 4.2.12.
Jumlah Pasangan Usia Subur (PUS) Peserta KB yang Memakai Alat/Cara Kontrasepsi
Hasil Pendataan Keluarga menurut Kecamatan
di Kabupaten Bangka Tengah Tahun 2002

Kecamatan	Alat/Cara Kontrasepsi yang Dipakai			
	IUD	MOP	MOW	Implant
(1)	(2)	(3)	(4)	(5)
1. Koba	223	14	115	681
2. Pangkalan Baru	263	-	132	583
3. Sungai Selan	72	4	90	271
4. Simpang Katis	211	-	24	295
Jumlah 2002	769	18	361	1.830

Sumber: Badan Koordinasi Keluarga Berencana Nasional Kabupaten Bangka

Lanjutan Tabel 4.2.12

Kecamatan	Alat/Cara Kontrasepsi yang Dipakai				
	Sun Tik	Pil	Kon dom	Obat Vag.	Jumlah
(1)	(6)	(7)	(9)	(8)	(9)
1. Koba	2.670	1.397	34	-	5.134
2. Pangkalan Baru	1.729	1.899	93	-	4.699
3. Sungai Selan	1.375	962	10	-	2.784
4. Simpang Katis	844	460	3	-	1.837
Jumlah 2002	6.618	4.718	140	-	14.454

Sumber: Badan Koordinasi Keluarga Berencana Nasional Kabupaten Bangka

Tabel 4.2.13.
Jumlah Pasangan Usia Subur (PUS) Hasil Pendataan Keluarga
menurut Kecamatan dan Kelompok Umur Istri di Kabupaten Bangka
Tahun 2002

Kecamatan/ (1)	Kelompok Umur Istri (Tahun)			
	< 20 (2)	20 – 29 (3)	>30 (4)	Jumlah (5)
1. Koba	380	2.699	5.245	8.324
2. Pangkalan Baru	245	2.620	4.702	7.567
3. Sungai Selan	243	1.257	3.053	4.553
4. Simpang Katis	40	994	2.035	3.069
Jumlah 2002	908	7.570	15.035	23.513

Sumber: Badan Koordinasi Keluarga Berencana Nasional Kabupaten Bangka

Tabel 4.2.14.
Jumlah Kepala Keluarga Hasil Pendataan Keluarga
menurut Kecamatan dan Status Perkawinan
di Kabupaten Bangka Tengah Tahun 2002

Kecamatan		Status Perkawinan		
		Kawin	Duda	Jumlah
(1)		(2)	(3)	(5)
1.	Koba	9.126	548	9.674
2.	Pangkalan Baru	8.439	367	8.806
3.	Sungai Selan	5.142	158	5.300
4.	Simpang Katis	3.285	199	3.484
Jumlah 2002		25.992	1.272	27.264

Sumber: Badan Koordinasi Keluarga Berencana Nasional Kabupaten Bangka

Tabel 4.3.1.
Jumlah Kejahatan, Pelanggaran, Kerugian yang Ditemukan Kembali yang Dilaporkan menurut Kecamatan di Kabupaten Bangka Tengah Tahun 2002

Kecamatan	Kejahatan	Pelanggaran	Kerugian (000 Rp.)	Ditemukan (000 Rp.)
(1)	(2)	(3)	(4)	(5)
1. Koba	12	-	-	-
2. Pangkalan Baru	56	-	10.575	3.575
3. Sungai Selan	30	-	267.650	36.900
4. Simpang Katis	-	-	-	-
Jumlah 2002	98	-	278.225	40.475

Sumber: Kepolisian Resort Bangka

Tabel 4.3.2.
Jumlah Kecelakaan Lalulintas, Korban dan Kerugian
menurut Kecamatan di Kabupaten Bangka Tengah Tahun 2002

Kecamatan	Jumlah Kecelakaan	Orang Mati	Luka Berat	Luka Ringan	Kerugian (000 Rp)
(1)	(2)	(3)	(4)	(5)	(6)
1. Koba	2	7	2	11	50.400
2. Pangkalan Baru	3	4	-	-	6.500
3. Sungai Selan	2	2	-	1	900
4. Simpang Katis	-	-	-	-	-
Jumlah 2002	7	13	2	12	57.800

Sumber: Kepolisian Resort Bangka

Tabel 4.3.3.
Jumlah Pelanggaran-pelanggaran Hukum Menurut Jenis Perkara Dari Kejaksaan
Negeri Sungailiat Kabupaten Bangka Tahun 2002

Jenis Perkara	Jumlah Perkara	Keterangan
(1)	(2)	(3)
1. Biasa	165	
2. Ekonomi	-	
3. Korupsi	-	
4. Subversi	-	
5. Narkotik	9	- Psikotropika (8) : Gol. I (2), Gol. II (6); - Ganja (1)
6. Imigrasi	-	
7. Lain-lain	-	
Jumlah		
2002	174	
2001	226	
2000	189	
1999	166	
1998	182	
1997	136	
1996	81	
1995	1.388	

Sumber: Kejaksaan Negeri Sungailiat

Tabel 4.3.4.
Jumlah Perkara yang Diputuskan Oleh Pengadilan Agama
menurut Jenis Perkara selama Lima Tahun Terakhir
di Kabupaten Bangka

Jenis Perkara	1998*)	1999*)	2000	2001	2002
(1)	(2)	(3)	(4)	(5)	(6)
1. Cerai Talak	88	106	90	78	63
2. Cerai Gugat	128	208	183	174	153
3. Izin Poligami	1	4	1	1	1
4. Wali Adhol	4	1	2	1	-
5. Penetapan Wali	-	-	-	-	-
6. Isbat Nikah	2	-	1	2	-
7. Pembatalan Perkawinan	1	-	-	1	-
8. Penunjukkan Wali	2	1	-	1	-
9. Nafkah Istri	-	4	-	-	-
10. Nafkah Anak	-	-	-	1	2
11. Kewarisan	-	1	-	-	1
12. Pengesahan Anak	-	-	1	-	-
13. Harta Bersama	4	-	-	-	3
14. Pencegahan Perkawinan	-	-	-	1	-
15. Dispensasi Kawin	-	-	-	1	-
Jumlah	230	325	278	261	223
Dicabut	10	18	27	30	25
Digugurkan	2	12	14	9	8
Ditolak	4	3	4	1	8

Sumber: Pengadilan Agama Sungailiat

Keterangan: *) angka revisit

Tabel 4.3.5.
Jumlah Perkara Pidana dan Perdata yang Baru Masuk dan
Yang Telah Diselesaikan Oleh Pengadilan Negeri Sungailiat
menurut Bulan di Kabupaten Bangka Tahun 2002

Bulan	Pidana			Perdata			Keterangan
	Masuk	Diselesaikan	Sisa	Masuk	Diselesaikan	Sisa	
(1)	(2)	(3)	(4)	(5)	(7)	(6)	(7)
2001 lalu			(33)			(17)	
1. Januari	21	29	25	3	9	11	
2. Februari	8	19	14	2	4	9	
3. Maret	16	18	12	4	4	9	
4. April	21	5	28	2	6	5	
5. Mei	30	33	25	4	1	8	
6. Juni	30	21	34	1	3	6	
7. Juli	40	37	37	-	3	3	
8. Agustus	22	28	31	3	1	5	
9. September	21	23	29	1	3	3	
10. Oktober	32	27	34	2	2	3	
11. November	28	26	36	3	-	6	
12. Desember	19	29	26	2	2	6	
Jumlah 2002	321	295	26	27	19	6	
2001	297	298	33	209	200	17	
2000	287	282	26	291	292	8	
1999	274	275	21				
1998	269	266	22				
1997	189	184	19				
1996	142	140	14				
1995	208	196	12				

Sumber: Pengadilan Negeri Sungailiat

Keterangan : - (...) merupakan sisa perkara tahun 2001

- Jumlah perkara masuk tahun 2002 sudah termasuk perkara sisa tahun 2001

Tabel 4.3.6.
Jumlah Penasehat Hukum/ Pengacara Praktek
pada Pengadilan Negeri Sungailiat

Tahun	Penasehat Hukum/Pengacara Praktek		Jumlah
	Laki-Laki	Perempuan	
(1)	(2)	(3)	(4)
1. 1995	3	-	3
2. 1996	2	2	4
3. 1997	3	-	3
4. 1998	4	1	5
5. 1999	-	-	-
6. 2000	7	-	7
7. 2001	26	7	33
8. 2002	25	6	31

Sumber: Pengadilan Negeri Sungailiat

Tabel 4.3.7.
Jumlah Hakim dan Panitera
pada Pengadilan Negeri Sungailiat

Tahun	Hakim			Panitera		
	Laki-Laki	Perempuan	Jumlah	Laki-Laki	Perempuan	Jumlah
(1)	(3)	(3)	(3)	(3)	(2)	(3)
1. 1995	13	-	13	9	3	12
2. 1996	13	-	13	10	3	13
3. 1997	13	-	13	10	3	13
4. 1998	11	-	11	10	2	12
5. 1999	9	-	9	11	2	13
6. 2000	5	-	5	9	1	10
7. 2001	5	-	5	9	1	10
8. 2002	8	-	8	9	1	10

Sumber: Pengadilan Negeri Sungailiat

Tabel 4.4.1.
Jumlah Tempat Ibadah menurut Kecamatan dan Nama Tempat
di Kabupaten Bangka Tengah Tahun 2002

Kecamatan	Masjid	Langgar/ Musholla	Gereja	Klenteng	Pura	Vihara
(1)	(2)	(3)	(4)	(5)	(6)	(7)
1. Koba	32	14	7	3	-	1
2. Pangkalan Baru	23	16	7	17	-	4
3. Sungai Selan	21	9	2	3	-	3
4. Simpang Katis	11	10	-	-	-	-
Jumlah 2002	87	49	16	23	-	8

Sumber: Departemen Agama Kabupaten Bangka

Tabel 4.4.2.
Jumlah Nikah dan Rujuk menurut Kecamatan
di Kabupaten Bangka Tengah Tahun 2002

Kecamatan	Nikah	Rujuk	Jumlah
(1)	(2)	(4)	(5)
1. Koba	439	-	439
2. Pangkalan Baru	300	-	300
3. Sungai Selan	375	-	375
4. Simpang Katis	-	-	-
Jumlah 2002	1.114	-	1.114

Sumber: Departemen Agama Kabupaten Bangka

Tabel 4.4.3.
Jumlah Penduduk Berdasarkan Agama/Kepercayaan
menurut Kecamatan di Kabupaten Bangka Tengah Tahun 2002

Kecamatan	Islam	Protes- tan	Kato Lik	Bu dha	Hin du	Keper cayaan	Jumlah
(1)	(2)	(3)	(4)	(5)	(6)	(7)	(8)
1. Koba	36.028	1.001	840	2.560	65	92	40.586
2. Pangkalan Baru	25.778	1.755	802	4.492	66	3.464	36.357
3. Sungai Selan	22.632	129	94	408	62	119	23.444
4. Simpang Katis	15.862	90	66	287	44	84	16.433
Jumlah 2002	100.300	2.975	1.802	7.747	237	3.759	116.820

Sumber: Badan Pusat Statistik Kabupaten Bangka

Tabel 4.5.1.
Jumlah Karang Taruna dan Anggotanya menurut Kecamatan
dan Jenis Kelamin di Kabupaten Bangka Tengah Tahun 2002

Kecamatan	Banyaknya
(1)	(2)
1. Koba	3
2. Pangkalan Baru	7
3. Sungai Selan	6
4. Simpang Katis	1
Jumlah 2002	17

*Sumber: Dinas Kesejahteraan Sosial dan Pemberdayaan Masyarakat Desa
Kabupaten Bangka*

Tabel 4.5.2.
Jumlah Calon Anak Asuh menurut Kecamatan
di Kabupaten Bangka Tengah Tahun 2002

Kecamatan	Jumlah Anak Asuh
(1)	(2)
1. Koba	11
2. Pangkalan Baru	9
3. Sungai Selan	6
4. Simpang Katis	-
Jumlah 2002	26

*Sumber: Dinas Kesejahteraan Sosial dan Pemberdayaan Masyarakat Desa
Kabupaten Bangka*

Tabel 4.5.3.
Jumlah Akta yang Dikeluarkan Oleh Kantor Catatan Sipil
menurut Bulan dan Jenis Akta di Kabupaten Bangka Tahun 2002

Bulan	Akta						
	Kelahiran	Kematian	Perkawinan	Perceraian	Pengakuan Anak	Salinan	Ganti Nama
(1)	(2)	(3)	(4)	(5)	(6)	(7)	(8)
1. Januari	404	8	24	-	4	-	-
2. Februari	280	6	7	-	-	-	-
3. Maret	326	6	34	-	-	-	-
4. April	395	7	34	-	2	-	-
5. Mei	455	5	22	-	-	-	-
6. Juni	468	4	61	-	13	-	-
7. Juli	650	1	41	1	19	-	-
8. Agustus	187	8	25	1	10	-	-
9. September	209	7	29	1	13	-	-
10. Oktober	3.719	4	29	-	5	-	-
11. November	243	3	25	-	3	-	-
12. Desember	265	10	11	-	1	-	-
Jumlah 2002	7.601	69	342	3 -	70	-	-

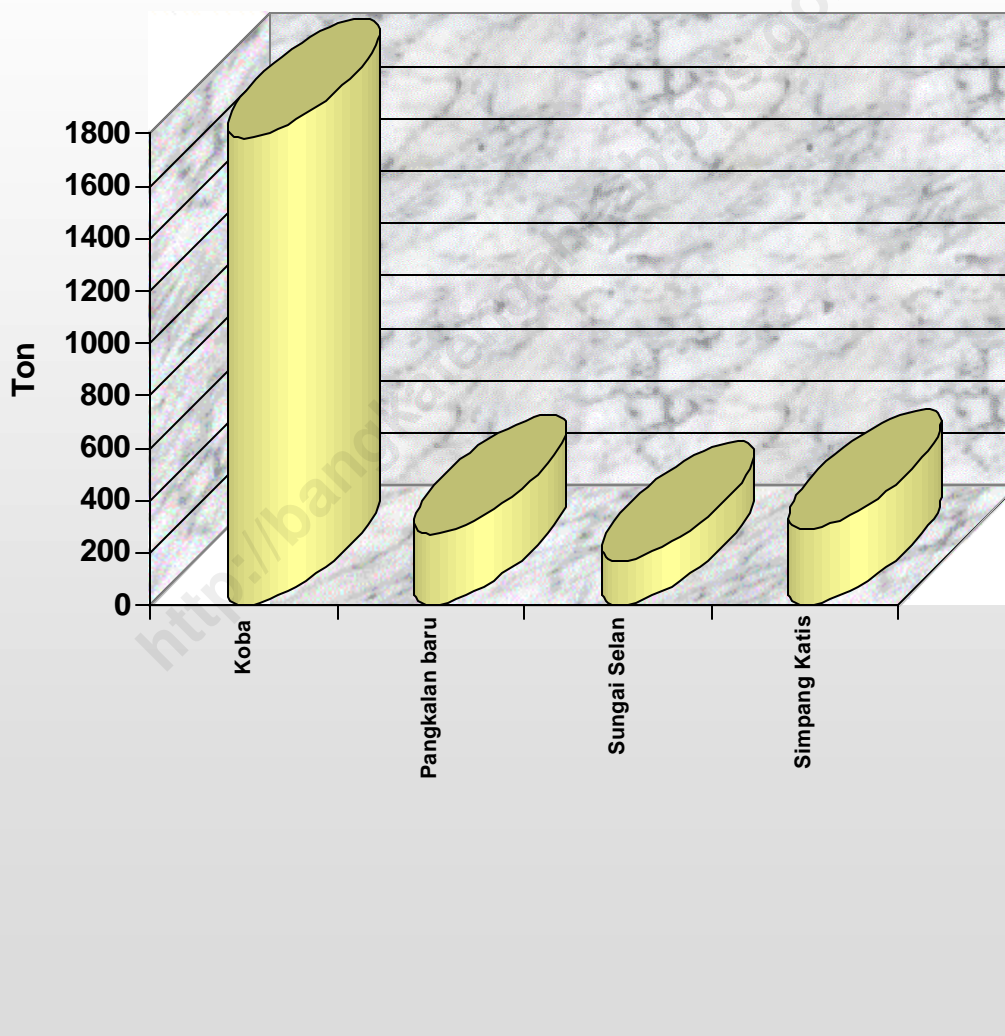
Sumber: Dinas Catatan Sipil, Kependudukan, Tenaga Kerja dan Transmigrasi Kabupaten Bangka



PERTANIAN

- ❖ **Tanaman Pangan**
- ❖ **Perkebunan**
- ❖ **Kehutanan**
- ❖ **Perternakan**
- ❖ **Perikanan**

Gambar 5.1.
 Produksi Lada (Ton) menurut Kecamatan
 di Kabupaten Bangka Tengah 2002



Tabel 5.1.1.
Luas Lahan Sawah dan Bukan Sawah menurut Kecamatan
di Kabupaten Bangka Tengah Tahun 2002 (Dalam Ha)

Kecamatan	Lahan		Jumlah
	Sawah	Bukan Sawah	
(1)	(2)	(3)	(4)
1. Koba	10,0	93.246,0	93.256,0
2. Pangkalan Baru	-	28.227,0	28.227,0
3. Sungai Selan	-	69.400,0	69.400,0
4. Simpang Katis	-	24.694,0	24.694,0
Jumlah 2002	10,0	215.567,0	215.577,0

Sumber: Badan Pusat Statistik Kabupaten Bangka

Tabel 5.1.2.
Luas Panen, Luas Tak Berhasil dan Penanaman Baru Padi Ladang
menurut Kecamatan di Kabupaten Bangka Tengah Tahun 2002 (Dalam Ha)

Kecamatan	Luas Panen	Luas Tak Berhasil	Luas Penanaman Baru
(1)	(2)	(3)	(4)
1. Koba	265,0	-	270,0
2. Pangkalan Baru	127,0	-	130,0
3. Sungai Selan	157,0	-	160,0
4. Simpang Katis	35,0	-	36,0
Jumlah 2002	584,0	-	596,0

Sumber: Dinas Pertanian dan Peternakan Kabupaten Bangka

Tabel 5.1.3.
Luas Panen (Ha) dan Produksi (Ton) Padi Sawah dan Padi Ladang
menurut Kecamatan di Kabupaten Bangka Tengah Tahun 2002

Kecamatan	Padi Sawah		Padi Ladang	
	Luas Panen	Produksi	Luas Panen	Produksi
(1)	(2)	(3)	(4)	(5)
1. Koba	-	-	265,0	465,1
2. Pangkalan Baru	-	-	127,0	215,9
3. Sungai Selan	-	-	157,0	285,6
4. Simpang Katis	-	-	35,0	63,0
Jumlah 2002	-	-	584,0	1.029,6

Sumber: Dinas Pertanian dan Peternakan Kabupaten Bangka

Tabel 5.1.4.
Luas Panen (Ha) dan Produksi (Ton) Palawija menurut Kecamatan
di Kabupaten Bangka Tengah Tahun 2002

Kecamatan	Jagung		Ketela Pohon	
	Luas Panen	Produksi	Luas Panen	Produksi
(1)	(2)	(3)	(4)	(5)
1. Koba	18,0	38,0	25,00	405,30
2. Pangkalan Baru	10,3	23,3	77,75	1.507,67
3. Sungai Selan	7,0	15,0	34,00	424,25
4. Simpang Katis	4,0	8,0	24,00	347,25
Jumlah 2002	39,3	84,3	160,75	2.684,47

Sumber: Dinas Pertanian dan Peternakan Kabupaten Bangka

Lanjutan Tabel 5.1.4.....

Kecamatan	Ubi Jalar		Kacang Tanah	
	Luas Panen	Produksi	Luas Panen	Produksi
(1)	(2)	(3)	(4)	(5)
1. Koba	16,0	308,8	23,0	26,7
2. Pangkalan Baru	25,3	265,9	20,5	53,6
3. Sungai Selan	29,0	349,9	1,0	1,2
4. Simpang Katis	12,5	189,7	2,0	3,4
Jumlah 2002	82,8	1.114,3	46,5	84,9

Sumber: Dinas Pertanian dan Peternakan Kabupaten Bangka

Tabel 5.1.5
Luas Panen (Ha) dan Produksi (Ton) Sayuran dan Buah-buahan
menurut Kecamatan di Kabupaten Bangka Tengah Tahun 2002

Kecamatan	Sayur-sayuran		Buah-buahan	
	Luas Panen	Produksi	Luas Panen	Produksi
(1)	(2)	(3)	(4)	(5)
1. Koba	201,00	1.110,00	322,91	5.645,00
2. Pangkalan Baru	244,00	1.378,00	279,81	5.289,00
3. Sungai Selan	98,00	401,00	247,65	4.897,00
4. Simpang Katis	65,00	547,00	255,75	5.337,00
Jumlah 2002	608,00	3.436,00	1.106,12	21.168,00

Sumber: Dinas Pertanian dan Peternakan Kabupaten Bangka

Tabel 5.1.6.
Jumlah Kelas Kemampuan Kelompok Tani menurut Kecamatan
di Kabupaten Bangka Tengah Tahun 2002

Kecamatan	Pemula	Lanjutan
(1)	(2)	(3)
1. Koba	4	12
2. Pangkalan Baru	14	10
3. Sungai Selan	10	17
4. Simpang Katis	-	-
Jumlah 2002	28	39

Sumber: Dinas Pertanian dan Peternakan Kabupaten Bangka

Lanjutan Tabel 5.1.6.....

Kecamatan	Madya	Utama	Jumlah
(1)	(4)	(5)	(6)
1. Koba	2	-	18
2. Pangkalan Baru	-	-	24
3. Sungai Selan	-	-	27
4. Simpang Katis	-	-	-
Jumlah 2002	2	-	69

Sumber: Dinas Pertanian dan Peternakan Kabupaten Bangka

Tabel 5.1.7.
Pengembangan Pelaksanaan Intensifikasi Khusus dan
Intensifikasi Umum Padi Menurut Kecamatan
di Kabupaten Bangka Tengah Tahun 2002

Kecamatan	Insus (Ha)	Inmum (Ha)
(1)	(2)	(3)
1. Koba	-	270
2. Pangkalan Baru	-	130
3. Sungai Selan	-	160
4. Simpang Katis	-	36
Jumlah 2002	-	596

Sumber: Dinas Pertanian dan Peternakan Kabupaten Bangka

Tabel 5.1.8.
Penerimaan dan Penyaluran Beras Sub Dolog Wilayah II Bangka
Menurut Bulan di Kabupaten Bangka Tahun 2002 *)
(Ton)

Bulan	Perse- diaan Awal	Peneri- maan	Persediaan Yang dikuasai	Penge- luaran	Persedia- an Akhir
(1)	(2)	(3)	(4)	(5)	(6)
1. Januari 2002	2.601	-	2.601	617	1.984
2. Februari	1.984	-	1.984	695	1.289
3. Maret	1.289	78	1.367	440	927
4. April 2002	927	934	1.861	434	1.427
5. Mei	1.427	501	1.928	427	1.501
6. Juni	1.501	992	2.493	431	2.062
7. Juli	2.063	1.487	3.550	444	3.106
8. Agustus	3.106	28	3.134	424	2.710
9. September	2.710	-	2.710	443	2.267
10. Oktober	2.267	744	3.011	667	2.344
11. November	2.344	744	3.088	1.264	1.824
12. Desember	1.824	496	2.320	45	2.275
Jumlah 2002		6.004		6.331	23.716

Sumber: Sub Dolog Wilayah II Bangka

*) Data masih tergabung

Tabel 5.2.1.
Luas dan Produksi Tanaman Perkebunan Rakyat menurut Kecamatan
dan Jenis Komoditi di Kabupaten Bangka Tengah Tahun 2002

Kecamatan	Lada		Karet	
	Luas (Ha)	Produksi (Ton)	Luas (Ha)	Produksi (Ton)
(1)	(2)	(3)	(4)	(5)
1. Koba	3.878,0	1.783,00	582,00	174,71
2. Pangkalan Baru	736,0	269,70	738,00	316,00
3. Sungai Selan	744,0	167,10	567,00	203,20
4. Simpang Katis	1.019,0	288,74	880,00	248,44
Jumlah 2002	6.377,0	2.560,54	2.767,00	942,35

Sumber: Dinas Kehutanan dan Perkebunan dan Kabupaten Bangka

Lanjutan Tabel 5.2.1.....

Kecamatan	Kelapa		Cengkeh		Coklat	
	Luas (Ha)	Pro duksi (Ton)	Luas (Ha)	Pro Duksi (Ton)	Luas (Ha)	Pro Duksi (Ton)
(1)	(6)	(7)	(8)	(9)	(10)	(11)
1. Koba	1.556,00	787,72	6,75	0,25	6,00	0,45
2. Pangkalan Baru	771,00	174,60	37,00	2,80	8,00	0,90
3. Sungai Selan	102,00	27,50	8,50	1,00	22,00	3,00
4. Simpang Katis	70,00	18,00	9,00	1,00	17,00	3,00
Jumlah 2002	2.499,00	1.007,82	61,25	5,05	53,00	7,35

Sumber: Dinas Kehutanan dan Perkebunan dan Kabupaten Bangka

Tabel 5.2.2.
Nama-nama Perusahaan Perkebunan Besar Swasta, Luas Pencadangan, Realisasi dan
Jenis Komoditi di Kabupaten Bangka Tengah Tahun 2002

Nama Perusahaan/ Lokasi	Luas Pencadangan (Ha)	Realisasi (Ha)	Jenis Komoditi
(1)	(2)	(3)	(4)
1. PT. Bumi Permai Lestari (Dendang, Kacung, Berang Ibul)	17.200	12.771,00	Kelapa sawit
2. PT. Sumarco Makmur Indah (Kelapa, Pusuk, Mancung, Kapuk, Dalil, Nibung, Neknang, Tiang tarah, Pangkal niur, Tanahbawah, Buyan Kelumbi, Saing, Kayu Arang, Penyamak)	25.000	9.344,48	Kelapa sawit
3. PT. Bumi Bangka Lestari (Sarangmandi, Teru)	7.000	3.227,60	Kelapa sawit
4. PT. Gunung Maras Lestari (Bakam, Dalil, Mabat, Sempan, Puding Besar)	12.700	-	Kelapa sawit
5. PT. MP. Leideng West Indonesia (Kacung, Berang Ibul, Limbung Air Nyatoh, Peradong, ranggi Asam, Tumbak Petar)	5.000	1.276,00	Kelapa sawit
6. PT. Bumi Permai Surya Lestari (Sarang Mandi, Petaling, Teru, Menduk, Simpang Katis)	7.000	804,75	Kelapa sawit

Sumber: Dinas Kehutanan dan Perkebunan dan Kabupaten Bangka

Lanjutan Tabel 5.2.2.....

Nama Perusahaan/ Lokasi		Luas Pencadangan (Ha)	Realisasi (Ha)	Jenis Komoditi
(1)		(2)	(3)	(4)
7.	PT. Sawindo Kencana Indah (Penyampak, Sangku, Tempilang, Buyan Kelumbi, Tanjung Niur, Kota Waringin)	10.500	7.246,70	Kelapa sawit
8.	PT. Swarna Nusa Sentosa (Leparpongok, Petaling, Malik, Gunung Muda)	15.167	6.698,00	Kelapa sawit
9.	PT. Gunung Sawit Bina Lestari (Belolaut, Kundi, Mayang)	12.000	8.976,40	Kelapa sawit
10.	PT. Tata Hampanan Eka Persada (Berang Ibul, Pelangas)	4.000	1.855,40	Kelapa sawit
11.	PT. Tata Sawit Permai Lestari (Berang Ibul, Pelangas)	160	136,80	Kelapa sawit
12.	PT. Tri Jaya Hasil Lestari	385	407,70	Kelapa sawit
Jumlah 2002		116.112	52.744.83	
2001		146.794	65.116,32	
2000		118.561	63.971,33	

Sumber: Dinas Kehutanan dan Perkebunan dan Kabupaten Bangka

Tabel 5.3.1.
Jumlah Produksi Ikan Laut dan Nilainya menurut Kecamatan
di Kabupaten Bangka Tengah Tahun 2002

Kecamatan (1)	Produksi (Ton) (2)	Nilai (Rp) (3)
1. Koba	1.690,50	10.143.000.000
2. Pangkalan Baru	559,30	3.355.800.000
3. Sungai Selan	428,50	2.571.000.000
4. Simpang Katis	-	-
Jumlah 2002	2.678,3	16.069.800.000

Sumber: Dinas Kelautan dan Perikanan Kabupaten Bangka

Tabel 5.3.2.
Jumlah Sarana Perahu/Kapal Penangkap Ikan Laut dan Jumlah Nelayan
menurut Kecamatan di Kabupaten Bangka Tengah Tahun 2002

Kecamatan	Kapal Motor (KM)				Jumlah
	< 5 GT	5-10 GT	10-20 GT	20-30 GT	
(1)	(2)	(3)	(4)	(5)	(6)
1. Koba	57	25	-	2	84
2. Pangkalan Baru	-	7	5	1	13
3. Sungai Selan	124	3	14	-	141
4. Simpang Katis	-	54	-	-	54
Jumlah 2002	181	89	19	3	292

Sumber: Dinas Kelautan dan Perikanan Kabupaten Bangka

Sambungan Tabel 5.3.2.....

Kecamatan	Perahu Tanpa Motor (PTM)	Motor Tempel (MT)	Jumlah Sarana	Jumlah Nelayan
(1)	(2)	(3)	(4)	
1. Koba	45	129	258	1.955
2. Pangkalan Baru	90	50	153	855
3. Sungai Selan	-	-	141	720
4. Simpang Katis	-	-	54	-
Jumlah 2002	135	179	606	3.530

Sumber: Dinas Kelautan dan Perikanan Kabupaten Bangka

Tabel 5.3.3.
Jumlah Rumahtangga Perikanan Tangkap, Budidaya, Pengolahan dan Pengumpul
menurut Kecamatan di Kabupaten Bangka Tengah Tahun 2002

	Tangkap	Budidaya	Pengolahan	Pengumpul	Jumlah
(1)	(2)	(2)	(2)	(2)	(2)
1. Koba	313	-	9	69	391
2. Pangkalan Baru	163	5	1	1	170
3. Sungai Selan	124	-	10	10	144
4. Simpang Katis	-	-	-	-	-
Jumlah 2002	600	5	20	80	705

Sumber: Dinas Kelautan dan Perikanan Kabupaten Bangka

Tabel 5.4.1.
Jumlah Pengeluaran Ternak menurut Kecamatan dan Jenis Ternak
di Kabupaten Bangka Tengah Tahun 2002

Kecamatan	Kerbau (Ekor)	Sapi (Ekor)	Kambing (Ekor)	Babi (Ekor)
(1)	(2)	(3)	(4)	(5)
1. Koba	-	-	-	-
2. Pangkalan Baru	-	-	77	94
3. Sungai Selan	-	924	336	-
4. Simpang Katis	-	-	-	-
Jumlah 2002	-	924	413	94

Sumber: Dinas Pertanian dan Perternakan Kabupaten Bangka

Tabel 5.4.2.
Jumlah Pemasukan Ternak menurut Kecamatan dan Jenis Ternak
di Kabupaten Bangka Tengah Tahun 2002

Kecamatan	Kerbau (Ekor)	Sapi (Ekor)	Kambing (Ekor)	Babi (Ekor)	Ayam Ras (Ekor)
(1)	(2)	(3)	(4)	(5)	(6)
1. Koba	-	20	34	-	14.387
2. Pangkalan Baru	-	40	147	-	67.605
3. Sungai Selan	-	926	585	-	17.816
4. Simpang Katis	-	18	61	-	10.255
Jumlah 2002	-	1.004	827	-	110.063

Sumber: Dinas Pertanian dan Perternakan Kabupaten Bangka

Tabel 5.4.3.
Jumlah Produksi Telur Ayam Kampung, Ayam Ras dan Itik
Menurut Kecamatan di Kabupaten Bangka Tengah Tahun 2002

Kecamatan	Ayam Kampung (Kg)	Ayam Ras (Kg)	Itik (Kg)
(1)	(2)	(3)	(4)
1. Koba	46.367	-	30.383
2. Pangkalan Baru	41.831	181.532	36.861
3. Sungai Selan	21.181	-	17.428
4. Simpang Katis	14.868	-	10.719
Jumlah 2002	124.247	181.532	95.391

Sumber: Dinas Pertanian dan Perternakan Kabupaten Bangka

Tabel 5.4.4.
Jumlah Produksi Daging menurut Kecamatan dan Jenis Ternak
di Kabupaten Bangka Tengah Tahun 2002

Kecamatan	Sapi (Kg)	Kambing (Kg)	Kerbau (Kg)	Babi (Kg)
(1)	(2)	(3)	(4)	(5)
1. Koba	2.549	371	-	59.009
2. Pangkalan Baru	4.405	1.853	512	101.643
3. Sungai Selan	6.419	2.960	-	-
4. Simpang Katis	2.172	3.284	-	-
Jumlah 2002	15.545	5.184	512	160.652

Sumber: Dinas Pertanian dan Perternakan Kabupaten Bangka

Lanjutan Tabel 5.4.4.....

Kecamatan	Ayam Kampung (Kg)	Ayam Pedaging (Kg)	Ayam Petelur (Kg)	Itik (Kg)
(1)	(6)	(7)	(8)	(9)
1. Koba	104.997	1.170	-	2.503
2. Pangkalan Baru	95.635	81.325	16.769	2.945
3. Sungai Selan	46.037	15.931	-	1.377
4. Simpang Katis	36.365	9.009	-	874
Jumlah 2002	283.034	107.435	16.769	7.699

Sumber: Dinas Pertanian dan Perternakan Kabupaten Bangka

Tabel 5.4.5.
Jumlah Populasi Ternak dan Unggas menurut Kecamatan dan
Jenis Ternak di Kabupaten Bangka Tengah Tahun 2002

Kecamatan	Sapi (Ekor)	Kambing (Ekor)	Kerbau (Ekor)	Babi (Ekor)
(1)	(2)	(3)	(4)	(5)
1. Koba	26	-	-	1.610
2. Pangkalan Baru	271	59	28	2.490
3. Sungai Selan	28	102	22	-
4. Simpang Katis	22	45	9	-
Jumlah 2002	347	206	59	4.100

Sumber: Dinas Pertanian dan Perternakan Kabupaten Bangka

Lanjutan Tabel 5.4.5.....

Kecamatan	Ayam Kampung (Ekor)	Ayam Pedaging (Ekor)	Ayam Petelur (Ekor)	Itik (Ekor)
(1)	(8)	(9)	(10)	(11)
1. Koba	101.682	578	-	5.258
2. Pangkalan Baru	91.735	35.433	25.500	6.379
3. Sungai Selan	46.449	3.207	-	3.016
4. Simpang Katis	32.605	883	-	1.855
Jumlah 2002	272.471	40.101	25.500	16.508

Sumber: Dinas Pertanian dan Perternakan Kabupaten Bangka

Tabel 5.4.6.
Pemasukan Keuangan Negara/Daerah dari Sektor Restribusi Tempat
Pemotongan Hewan menurut Bulan di Kabupaten Bangka Tahun 2002 *)

Jenis Ternak/ Unggas	Kas Tingkat I (Rp)	Kas Tingkat II (Rp)	Jumlah (Rp)
(1)	(2)	(3)	(4)
1. Januari	-	7.500.000	7.500.000
2. Februari	-	8.583.000	8.583.000
3. Maret	-	8.227.500	8.227.500
4. April	-	8.500.000	8.500.000
5. Mei	-	9.790.500	9.790.500
6. Juni	-	9.403.500	9.403.500
7. Juli	-	8.582.000	8.582.000
8. Agustus	-	8.250.000	8.250.000
9. September	-	9.065.000	9.065.000
10. Oktober	-	8.480.000	8.480.000
11. November	-	9.782.000	9.782.000
12. Desember	-	12.189.000	12.189.000
Jumlah 2002	-	108.352.500	108.352.500

Sumber: Dinas Pertanian dan Perternakan Kabupaten Bangka

**) Data masih tergabung*

Tabel 5.5.1.
Jumlah Produksi Hasil Hutan Ikutan menurut Jenis Produksi
di Kabupaten Bangka Tahun 2002 *)

Jenis Produksi		Satuan	Jumlah
	(1)	(2)	(3)
1.	Kayu Tiang	M ³	-
2.	Kayu Api	Sm	-
3.	Junjung (Lajar) Lada	Btg	-
4.	Khiau Thung	M ³	-
5.	Pangkait	M ³	-
6.	Ai Ciang	M ³	33,50
7.	Arang	Ton	-
8.	Wangtam	M ³	69,63
9.	Kayu Bagan	M ³	-
10.	Damar	Kg	-
11.	Kemedangan	Kg	-
12.	Air Madu	Kg	-
13.	Ketakung	M ³	-
14.	Kulit Kayu Madang	Kg	-
15.	Kayu Bulat Diameter 20 ke Bawah	M ³	-
16.	Rotan	M ³	21,43
17.	Kayu Bulat Kecil Diameter 30 ke Atas	M ³	2.389,73
18.	Kayu Sengon	M ³	-
19.	Kayu Karet	M ³	72.829,32
20.	Kayu BBS Acacia Mangium	M ³	-

Sumber: Dinas Kehutanan dan Perkebunan Kabupaten Bangka

Tabel 5.5.2.
Luas Kawasan Hutan menurut Fungsinya
di Kabupaten Bangka Tahun 2002 *)

Fungsi Hutan	Luas (Ha)*
(1)	(2)
1. Produksi Tetap	368.885
2. Hutan Lindung	138.343
Jumlah 2002	507.228

Sumber: Dinas Kehutanan dan Perkebunan Kabupaten Bangka

Tabel 5.5.3.
Alokasi Ruang untuk Kawasan Hutan Menurut Jenis
Penggunaan Lahan di Kabupaten Bangka Tahun 2002 *)

Jenis Penggunaan Lahan	Luas (Ha)	Persentase
(1)	(2)	(3)
1. Hutan Lindung	1.100	0,22
2. Hutan Produksi	84.420	16,64
3. Hutan Lindung Pantai	15.860	3,13
Jumlah 2002	101.380	19,99

Sumber: Dinas Kehutanan dan Perkebunan Kabupaten Bangka

*) Data masih tergabung

Tabel 5.5.4.
Luas Hutan Kritis Diluar Kawasan Hutan
menurut Kecamatan di Kabupaten Bangka Tengah Tahun 2002

Kecamatan	Hutan Kritis Diluar Kawasan Hutan
(1)	(2)
1. Koba	36.766
2. Pangkalan Baru	-
3. Sungai Selan	8.597
4. Simpang Katis	-
Jumlah 2002	45.363

Sumber: Dinas Kehutanan dan Perkebunan Kabupaten Bangka

Tabel 5.5.5.
Realisasi Luas Reklamasi PT. Timah Ex. TB/TK/TS/KD
menurut Kecamatan di Kabupaten Bangka Tengah Tahun 2002

Kecamatan	Ek. TB/TK/TB/KD	Luas (Ha)
(1)	(2)	(3)
1. Koba	5	23,0
	20	101,0
	18	130,0
	5	16,0
2. Pangkalan Baru		
3. Sungai Selan		
4. Simpang Katis		
Jumlah 2002	48	270,0

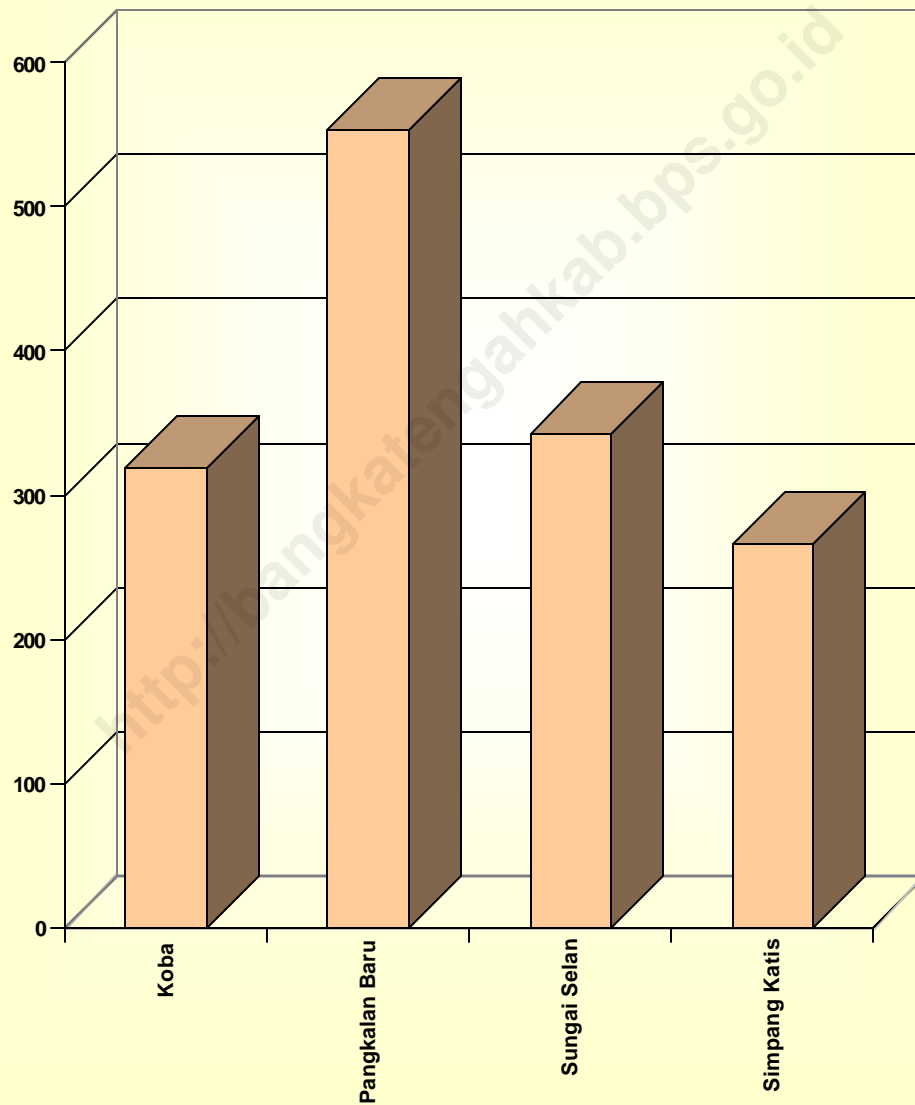
Sumber: Dinas Kehutanan dan Perkebunan Kabupaten Bangka



INDUSTRI, PERTAMBANGAN, LISTRIK DAN AIR MINUM

- ❖ **Industri dan Pertambangan**
- ❖ **Listrik dan Air Minum**

Gambar 6.1.
Jumlah Industri Kecil Rumah tangga
di Kabupaten Bangka Tengah 2002



Tabel 6.1.1.
Jumlah Industri Besar, Sedang dan Industri Kecil Rumahtangga
menurut Kecamatan dan Tenaga Kerja
di Kabupaten Bangka Tengah Tahun 2002

Kecamatan	Besar		Sedang		Kecil	
	Perusahaan	Tenaga Kerja	Perusahaan	Tenaga Kerja	Perusahaan	Tenaga kerja
(1)	(2)	(3)	(4)	(5)	(6)	(7)
1. Koba	-	-	-	-	319	1.156
2. Pangkalan Baru	3	364	3	120	553	1.800
3. Sungai Selan	-	-	-	-	342	897
4. Simpang Katis	1	145	-	-	266	696
Jumlah 2002	4	509	3	120	1.480	4.549

Sumber: Dinas Perindag, Koperasi PKM dan Penanaman Modal Kabupaten Bangka

Tabel 6.1.2.
Klasifikasi Industri Kecil menurut Jenis industri, Unit Usaha,
Tenaga Kerja dan Pendapatan di Kabupaten Bangka Tahun 2002 *)

Jenis Industri	Unit Usaha	Tenaga Kerja	Pendapatan (Rp)
(1)	(2)	(3)	(4)
1. Pangan	4.120	11.460	35.350.000
2. Sandang & Kulit	496	1.198	5.453.780
3. Logam Mesin dan Elektronik	956	4.154	19.988.775
4. Agro Non Pangan dan Hasil Hutan	2.623	7.245	41.730.750
Jumlah 2002	8.195	24.057	102.523.305

Sumber: Dinas Perindag, Koperasi PKM dan Penanaman Modal Kabupaten Bangka

*) Data masih tergabung

Catatan:

Jumlah tenaga kerja kerajinan industri kecil tiap unit usaha terdiri dari 5 s/d 19 orang

Jumlah Investasi industri kecil di atas adalah sebesar : Rp.22.964.305.000,-

Tabel 6.1.3.
Klasifikasi Industri Besar Sedang menurut Jenis Industri, Unit Usaha,
Tenaga Kerja dan Investasi di Kabupaten Bangka Tahun 2002 *)

Jenis Industri	Unit Usaha	Tenaga Kerja	Investasi (Juta Rp)
(1)	(2)	(3)	(4)
1. IMLD			
- Galangan Kapal	3	371	6.413.675
- Kathodic Protection	1	100	4.200.000
- Bengkel Bubut	-	-	-
- Cor Logam	1	40	1.500.000
2. IKD			
- Gas Oksigen	1	15	851.000
3. Aneka Industri			
- Cold Storage	1	427	6.578.000
- Pabrik Es	3	51	2.637.000
- Pengolahan Kaolin	4	643	36.439.000
- Pasir Kwarsa	1	86	1.950.000
- Penggergajian Kayu	-	-	-
- Pengolahan Ikan	1	120	635.000
- Crum Rubber	1	128	2.800.000
- Moulding	1	80	700.000
- Tegel Granit	1	145	9.732.000
- Sant Balasting	1	153	2.000.000
- Udang Beku	-	-	-
- Pengolahan Plastik	1	20	1.000.000
Jumlah 2002	21	2.379	77.435.675

Sumber: Dinas Perindag, Koperasi PKM dan Penanaman Modal Kabupaten Bangka

*) Data masih tergabung

Tabel 6.1.4.
Jumlah Produksi Pengolahan Bijih Timah (Logam Timah)
menurut Bulan di Kabupaten Bangka Tahun 2002

Bulan	Logam Timah (M.Ton)
(1)	(2)
1. Januari	3.582,449
2. Februari	3.619,235
3. Maret	3.540,516
4. April	5.157,522
5. Mei	5.156,534
6. Juni	5.135,479
7. Juli	5.508,173
8. Agustus	6.005,133
9. September	5.425,346
10. Oktober	5.091,815
11. November	4.783,514
12. Desember	3.651,136
Jumlah 2002	56.656,852

Sumber: PT. Tambang Timah Tbk dan PT. Koba Tin

Tabel 6.2.1.
Jumlah Produksi Bijih Timah
menurut Bulan di Kabupaten Bangka Tahun 2002

Bulan	Bijih Timah (Ton Sn)
(1)	(2)
1. Januari	5.082,261
2. Februari	4.835,013
3. Maret	4.348,942
4. April	6.415,848
5. Mei	6.875,136
6. Juni	7.383,975
7. Juli	6.385,121
8. Agustus	8.056,685
9. September	8.084,592
10. Oktober	7.625,435
11. November	6.867,465
12. Desember	4.134,569
Jumlah 2002	76.095,042
2001	56.348,907
2000	51.196,500
1999	40.254,752
1998	43.463,984
1997	54.521,077
1996	51.022,550
1995	51.035,667
1994	51.396,593

Sumber: PT. Tambang Timah Tbk dan PT. Koba Tin

Tabel 6.2.2.
Jumlah Produksi Bahan Galian Golongan C menurut Jenis Bahan Tambang
di Kabupaten Bangka Tahun 2000-2002

Jenis Bahan Tambang	Satuan	2000	2001	2002
(1)	(2)	(4)	(5)	(5)
1. Kaolin	Ton	15.033,6	28.415	5.701
2. Pasir Kuarsa	Ton	162.100,0	23.464	439.440
3. Granit	Ton	-	8.493	600
4. Tanah Liat	Ton	2.884,5	47.752	2.860
5. Batu Koral	Ton	960,0	-	-
6. Pasir Bangunan	Ton	-	533.509	2.470
7. Lain-lain	Ton	-	22	-

Sumber: Dinas Pertambangan dan Energi Kabupaten Bangka

Tabel 6.3.1.
Jumlah Pembangkit, VA Tersambung dan Produksi Listrik PLN
Tahun 2002 (Khusus Kabupaten Bangka)

Lokasi	Pembangkit			VA Tersam- bung	Produksi KWH
	Jenis Tenaga	Daya Terpasang	Jumlah Unit		
(1)		(2)		(3)	(4)
1. Merawang -Pangkalpinang -Sungailiat	PLTD	30.215	7	50.680.725 18.428.627	82.181.825
2. Mentok -Mentok -Kelapa -Jebus -Tempilang	PLTD	7.155	7	4.874.990 2.142.850 2.845.400 1.226.000	16.848.330
3. Toboali	PLTD	4.025	10	4.132.950	8.152.648
4. Belinyu	PLTD	1.056	7	1.650.300	3.290.492
5. Koba -Koba -Payung	PLTD	3.987	9	3.206.750 2.231.950	5.925.041
6. Tj. Labu	PLTD	100	1	161.350	164.796
7. PT. SEWATMA (Rental)	PLTD	9.800	8	-	53.877.084
Jumlah 2002		56.338	49	91.581.892	170.440.216

Sumber: PT. PLN (Persero) Wilayah IV Cabang Bangka, Pangkalpinang

Tabel 6.3.2.
Jumlah Pelanggan Listrik PLN Tahun 2002 *)
(Khusus Kabupaten Bangka)

Jenis Pelanggan	Banyak Pelanggan
(1)	(2)
1. Rumahtangga	43.747
2. Industri	16
3. Dinas/Instansi/Gedung	192
4. Sarana Ibadah/Sosial	641
5. Usaha	1.711
6. Lampu Jalan	23
Jumlah 2002	46.330

Sumber: PT. PLN (Persero) Wilayah IV Cabang Bangka, Pangkalpinang

*) Data masih tergabung

Tabel 6.4.1.
Jumlah Air Minum yang Disalurkan menurut Kategori Pelanggan dan Banyaknya Pelanggan di Kabupaten Bangka 2002 *)

Kategori Pelanggan	Banyaknya Pelanggan	Air Minum Yang Disalurkan (M ³)
(1)	(2)	(3)
1. Sosial Umum	133	54.130
2. Sosial Khusus	116	44.789
3. Rumahtangga A	10.149	1.860.932
4. Instansi Pemerintah	103	86.341
5. Niaga Kecil	42	9.020
6. Niaga Besar	4	4.865
7. Industri Besar	-	-
8. Pelabuhan	-	-
9. Susut/hilang dalam penyaluran	-	56
Jumlah 2002	10.547	2.060.133

Sumber: PDAM Tirta Bangka

*) Data masih tergabung

Tabel 6.4.2.
Jumlah Air Minum yang Disalurkan menurut Bulan Operasi
di Kabupaten Bangka 2002 *)

Bulan	Air Minum Yang Disalurkan (M ³)
(1)	(3)
1. Januari	186.228
2. Februari	170.454
3. Maret	164.682
4. April	167.618
5. Mei	165.178
6. Juni	170.828
7. Juli	178.040
8. Agustus	187.834
9. September	178.474
10. Oktober	175.052
11. November	159.021
12. Desember	156.724
Jumlah 2002	2.060.133

Sumber: PDAM Tirta Bangka

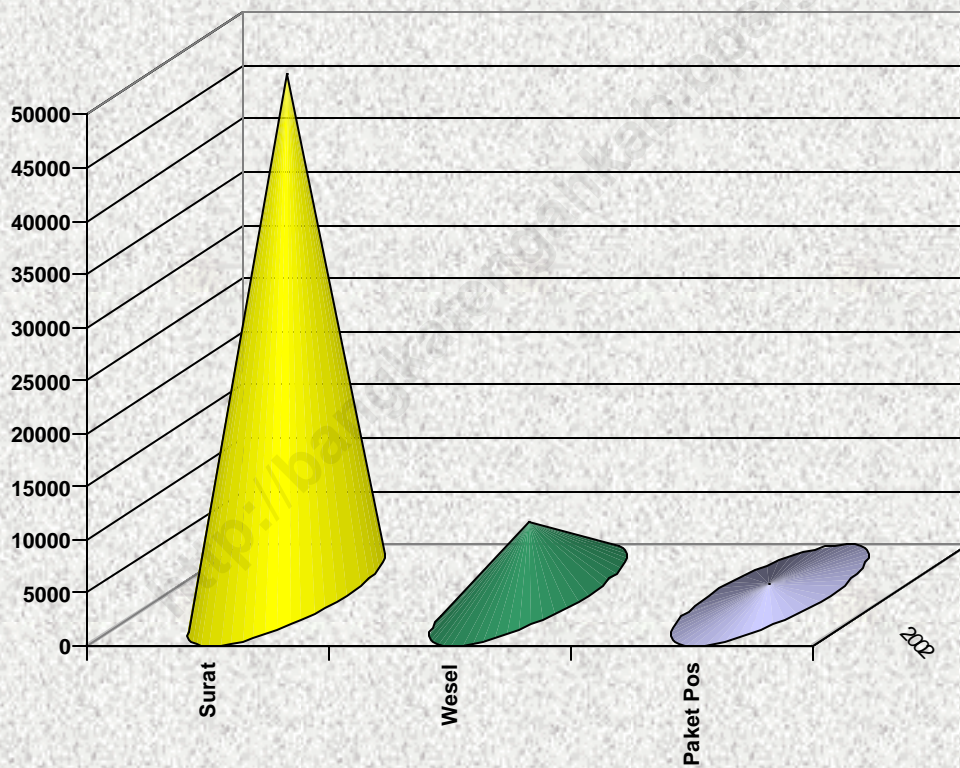
*) Data masih tergabung



PERHUBUNGAN DAN KOMUNIKASI

- ❖ **Perhubungan Udara**
- ❖ **Perhubungan Laut**
- ❖ **Perhubungan Darat**
- ❖ **Pos dan Komunikasi**
- ❖ **Hotel dan Pariwisata**

Gambar 7.1.
 Jumlah Surat, Wesel dan Paket Pos yang Dikirim Melalui Kantor Pos Pembantu di Kabupaten Bangka Tengah Tahun 2002



Tabel 7.1.1.
Jumlah Pesawat yang Datang dan Berangkat pada Bandar Udara
Depati Amir menurut Bulan di Kabupaten Bangka Tahun 2002

Bulan	Jumlah Pesawat	
	Datang	Berangkat
(1)	(2)	(3)
1. Januari	144	144
2. Februari	128	128
3. Maret	154	154
4. April	163	163
5. Mei	131	131
6. Juni	146	146
7. Juli	153	153
8. Agustus	152	152
9. September	160	160
10. Oktober	191	191
11. November	199	199
12. Desember	237	237
Jumlah 2002	1.958	1.958

Sumber: Bandar Udara Depati Amir - Bangka

Tabel 7.1.2.
Jumlah Penumpang dan Bagasi Bandar Udara Depati Amir
Menurut Bulan di Kabupaten Bangka Tahun 2002

Bulan	Jumlah Penumpang		Jumlah Bagasi (Kg)	
	Naik	Turun	Bongkar	Muat
(1)	(2)	(3)	(5)	(6)
1. Januari	7.553	7.909	58.563	46.014
2. Februari	7.268	7.237	61.018	52.708
3. Maret	9.601	8.266	65.921	40.097
4. April	8.099	10.291	68.714	37.409
5. Mei	7.448	7.210	77.625	50.387
6. Juni	8.980	9.561	64.816	43.916
7. Juli	11.249	10.513	70.183	45.617
8. Agustus	9.353	10.259	74.782	42.627
9. September	9.057	10.366	78.574	42.298
10. Oktober	11.379	11.371	87.325	35.242
11. November	11.490	10.614	91.983	55.625
12. Desember	16.014	16.506	63.532	39.806
Jumlah 2002	117.491	120.103	863.036	531.746

Sumber: Bandar Udara Depati Amir - Bangka

Tabel 7.1.3.
Jumlah Barang dan Pos pada Bandar Udara Depati Amir
Menurut Bulan di Kabupaten Bangka Tahun 2002

Bulan	Jumlah Barang (Kg)		Jumlah Pos (Kg)	
	Bongkar	Muat	Bongkar	Muat
(1)	(2)	(3)	(4)	(5)
1. Januari	107.324	110.858	4.541	3.997
2. Februari	96.609	100.312	5.022	6.265
3. Maret	140.834	104.063	5.419	4.942
4. April	117.466	140.461	4.134	4.782
5. Mei	107.229	88.761	5.997	4.171
6. Juni	129.200	112.154	5.270	3.801
7. Juli	160.061	129.374	5.518	4.449
8. Agustus	142.839	119.774	4.961	3.945
9. September	129.991	108.887	4.014	4.210
10. Oktober	169.497	114.718	5.544	3.882
11. November	182.200	107.111	8.435	7.045
12. Desember	220.953	190.440	3.507	4.664
Jumlah 2002	1.704.203	1.426.913	62.362	56.153

Sumber: Bandar Udara Depati Amir - Bangka

Tabel 7.2.1.
Panjang Jalan Propinsi dan Kabupaten
di Kabupaten Bangka Tahun 2002 **)

Keadaan	Panjang Jalan (Km)	
	Propinsi *)	Kabupaten
(1)	(2)	(3)
I. Jenis Permukaan		1.497,56
a. Diaspal		959,96
b. Kerikil		130,28
c. Tanah		407,32
II. Kondisi Jalan		1.497,56
a. Baik		425,38
b. Sedang		415,36
c. Rusak		607,45
d. Rusak Berat		49,37
III. Kelas Jalan		
a. Kelas I		
b. Kelas II		
c. Kelas III		
d. Kelas IIIA		
e. Kelas IIIB		
f. Kelas IIIC		
g. Kelas Tidak terinci		1.497,56

Sumber: Dinas Kimpraswil Kabupaten Bangka

Keterangan : *) data tidak tersedia

**) Data masih tergabung

Tabel 7.2.2.
Jumlah Angkutan Darat yang Membayar Pajak Tahun 2002
menurut Jenis Kendaraan di Kabupaten Bangka *)

Jenis Kendaraan	Jumlah (Unit)
(1)	(2)
1. Bis Umum	242
2. Bis Tak Umum	162
3. Mobil Penumpang Umum	262
4. Mobil penumpang Tak Umum	2.071
5. Sedan Taksi	125
6. Sedan Taksi Umum	12
7. Truk Umum	70
8. Truk Tak Umum	1.452
9. Pick Up Umum	5
10. Pick Up Tak Umum	1.754
11. Sepeda Motor	609
12. Jeep	48.351
Jumlah 2002	55.115

Sumber: Dinas Pendapatan Daerah Propinsi Sumatera Selatan Cabang Dinas Bangka

*) Data masih tergabung

Tabel 7.2.3.
Jumlah Kendaraan Angkutan Darat yang Diuji/KIR Ulang dan Baru
menurut Jenis Kendaraan di Kabupaten Bangka 2002 *)

Jenis Kendaraan	Jumlah Yang Diuji		Jumlah
	Ulang	Baru	
(1)	(2)	(3)	(4)
1. Mobil Penumpang	302	7	309
2. Mobil Bus	418	5	423
3. Mobil Barang	3.531	195	3.726
4. Mobil Tempelen/Gandeng	7	-	7
Jumlah 2002	4.258	207	4.465

Sumber: Balai Pengujian Kendaraan Bermuatan Pangkalpinang-Bangka

*) Data masih tergabung

Tabel 7.2.4.
Jumlah Armada Perusahaan Otobus menurut Nama
di Kabupaten Bangka Tahun 2002 *)

Nama Perusahaan	Jumlah (Unit)
(1)	(2)
1. PERUM. DAMRI	10
2. PO. POWNIS	49
3. PO. BUDI ABADI	8
4. PO. GOBU	12
5. PO. PUTRA BANGKA	14
6. PO. SUMBER BANGKA	6
7. PO. BIDADARI	10
8. PO. PUTRI TANJUNG	21
9. PO. KESATUAN	20
10. PO. SEMPURNA	10
11. PO. SABANG JAYA	14
12. PO. MERPATI	65
13. PO. PUTRA MANDIRI	6
14. PO. SELAN BARU	15
15. PO. SINAR BANGKA	5
Jumlah 2002	265

Sumber: Dinas Perhubungan, Pariwisata, Seni dan Budaya Kabupaten Bangka

*) Data masih tergabung

Tabel 7.3.1.
Jumlah Surat Biasa yang Dikirim dan Diterima menurut Kantor Pos
Kecamatan di Kabupaten Bangka Tengah Tahun 2002

Kantor Pos/ Pembantu	Dikirim			Diterima		
	Dalam Negeri	Luar Negeri	Jumlah	Dalam Negeri	Luar Negeri	Jumlah
(1)	(2)	(3)	(4)	(5)	(6)	(7)
1. Lampur	6.788	97	6.885	6.418	42	6.460
2. Koba	12.126	625	12.751	21.006	1.423	22.429
Jumlah 2002	18.914	722	19.636	27.424	1.465	28.889

Sumber: PT. Pos Indonesia (Persero) Kantor Pos Pangkalpinang

Tabel 7.3.2.
Jumlah Surat Kilat yang Dikirim dan Diterima menurut Kantor Pos
Kecamatan di Kabupaten Bangka Tengah Tahun 2002

Kantor Pos dan Giro/ Pembantu	Dikirim			Diterima		
	Kilat Biasa	Kilat Khusus	Jumlah	Kilat Biasa	Kilat Khusus	Jumlah
(1)	(2)	(3)	(4)	(5)	(6)	(7)
1. Lampur	1.011	4.260	5.271	499	16.326	16.825
2. Koba	5.111	13.664	18.775	1.877	19.477	21.354
Jumlah 2002	6.122	17.924	24.046	2.376	35.803	38.179

Sumber: PT. Pos Indonesia (Persero) Kantor Pos Pangkalpinang

Tabel 7.3.3.
Jumlah Surat Terdaftar/Tercatat yang Dikirim dan Diterima menurut Kantor Pos
Kecamatan di Kabupaten Bangka Tengah Tahun 2002

Kantor Pos dan Giro/ Pembantu	Dikirim			Diterima		
	Dalam Negeri	Luar Negeri	Jumlah	Dalam Negeri	Luar Negeri	Jumlah
(1)	(2)	(3)	(4)	(5)	(6)	(7)
1. Lampur	216	-	216	61	-	61
2. Koba	1.148	-	1.148	243	42	285
Jumlah 2002	1.364	-	1.364	304	42	346

Sumber: PT. Pos Indonesia (Persero) Kantor Pos Pangkalpinang

Tabel 7.3.4.
Jumlah Surat Pos Dinas yang Dikirim dan Diterima menurut Kantor Pos Kecamatan
di Kabupaten Bangka Tengah Tahun 2002

Kantor Pos dan Giro/ Pembantu	Dikirim*)			Diterima*)		
	Dalam Negeri	Luar Negeri	Jumlah	Dalam Negeri	Luar Negeri	Jumlah
(1)	(2)	(3)	(4)	(5)	(6)	(7)
1. Lampur	1.088	-	1.088	1.547	-	1.547
2. Koba	2.877	-	2.877	2.433	-	2.433
Jumlah 2002	3.965	-	3.965	3.980	-	3.980

Sumber: PT. Pos Indonesia (Persero) Kantor Pos Pangkalpinang

Tabel 7.3.5.
Jumlah Wesel Pos yang Dikirim dan Diterima menurut Kantor Pos
Kecamatan di Kabupaten Bangka Tengah Tahun 2002

Kantor Pos dan Giro/ Pembantu	Dikirim			Diterima		
	Dalam Negeri	Luar Negeri	Jumlah	Dalam Negeri	Luar Negeri	Jumlah
(1)	(2)	(3)	(4)	(5)	(6)	(7)
1. Lampur	446	-	446	336	1	337
2. Koba	6.443	-	6.443	1.361	17	1.378
Jumlah 2002	6.889	-	6.889	1.697	18	1.715

Sumber: PT. Pos Indonesia (Persero) Kantor Pos Pangkalpinang

Tabel 7.3.6.
Jumlah Paket Pos yang Dikirim dan Diterima menurut Kantor Pos
Kecamatan di Kabupaten Bangka Tengah Tahun 2002

Kantor Pos dan Giro/ Pembantu	Dikirim			Diterima		
	Dalam Negeri	Luar Negeri	Jumlah	Dalam Negeri	Luar Negeri	Jumlah
(1)	(2)	(3)	(4)	(5)	(6)	(7)
1. Lampur	130	-	130	79	-	79
2. Koba	891	-	891	836	3	839
Jumlah 2002	1.021	-	1.021	915	3	918

Sumber: PT. Pos Indonesia (Persero) Kantor Pos Pangkalpinang

Tabel 7.3.7.
 Nama Wartel, Badan Hukum dan Lokasinya
 di Kabupaten Bangka Tengah Tahun 2002

No.	Nama Wartel (1)	Badan Hukum (2)	Lokasi Kecamatan (3)
1.	Air Sisil	PT. Air Sisil	Jl. Pos 1 Koba
2.	KOPEGYAN KBA	Kopegtel Pangkalpinang	Jl. Komplek Kobatin Koba
3.	Lidya	CV. Yoriz Putra	Jl. Kenanga Atas No 83 Koba
4.	Mutiara Jaya KBA	CV. Mutiara	Jl. Pos 17 Koba
5.	Prima KBA	CV. Bona Puspita Prima	Jl. Raya Berok Koba
6.	Mustika	Musawi	Jl. Komp. Terminal Koba
7.	Adinda	CV. Atrindo Puspita Prima	Jl. Padang Mulia Koba

Sumber: PT. Telekomunikasi Indonesia Tbk - Unit Pelayanan Pelanggan Bangka-Belitung

Catatan: Nama-nama wartel diatas adalah keadaan 2002

Untuk wartel yang baru agar ditulis dibawah no. 7 dan bagi yang tutup agar nama wartel dicoret dan dikirimkan kembali ke Kantor BPS Kab. Bangka

Tabel 7.3.8.
Jumlah Sambungan Induk Telepon
menurut Bulan di kabupaten Bangka Tahun 2002 *)

Bulan	Pelanggan	Telepon Untuk Umum
(1)	(2)	(3)
1. Januari	5.979	13
2. Februari	6.214	11
3. Maret	6.573	13
4. April	6.720	10
5. Mei	6.795	12
6. Juni	6.826	13
7. Juli	6.899	13
8. Agustus	6.980	12
9. September	7.199	12
10. Oktober	7.277	12
11. November	7.148	12
12. Desember	7.150	12
Desember 2002	81.760	145

Sumber: PT. Telekomunikasi Indonesia Tbk - Unit Pelayanan Pelanggan Bangka-Belitung

*) Data masih tergabung

Tabel 7.4.1.
Nama Pantai/Objek Wisata dan Daya Tarik Wisata
di Kabupaten Bangka Tengah Tahun 2002


Kecamatan	Alam, Pantai dan Sungai	Alam/ Pegunungan	Hutan dan Taman Wisata
(1)	(2)	(3)	(4)
1. Koba	<ul style="list-style-type: none"> ◆ Pantai Kobatin ◆ Pantai penyak ◆ Pantai Tj. Berikat ◆ Sungai Kurau 	-	
2. Pangkalan baru	<ul style="list-style-type: none"> ◆ Pantai Batu Belubang 	Gunung Mangkol	
3. Sungai Selan	<ul style="list-style-type: none"> ◆ Sungai Selan ◆ Pantai Pulau Nangka 	-	

Sumber: Dinas Perhubungan, Pariwisata, Seni dan Budaya Kabupaten Bangka

Lanjutan Tabel 7.4.1..

Kecamatan	Sejarah	Budaya	Agro
(1)	(5)	(6)	(7)
1. Koba	-	<ul style="list-style-type: none"> ◆ Acara Sepintu Sedulang ◆ Kawin Massal 	<ul style="list-style-type: none"> ◆ Perkebunan lada putih
2. Pangkalan Baru	-	<ul style="list-style-type: none"> ◆ Acara Sepintu sedulang 	<ul style="list-style-type: none"> ◆ Perkebunan lada/karet/sawit
3. Sungai Selan	-	<ul style="list-style-type: none"> ◆ Acara Sepintu Sedulang 	<ul style="list-style-type: none"> ◆ Perkebunan lada putih

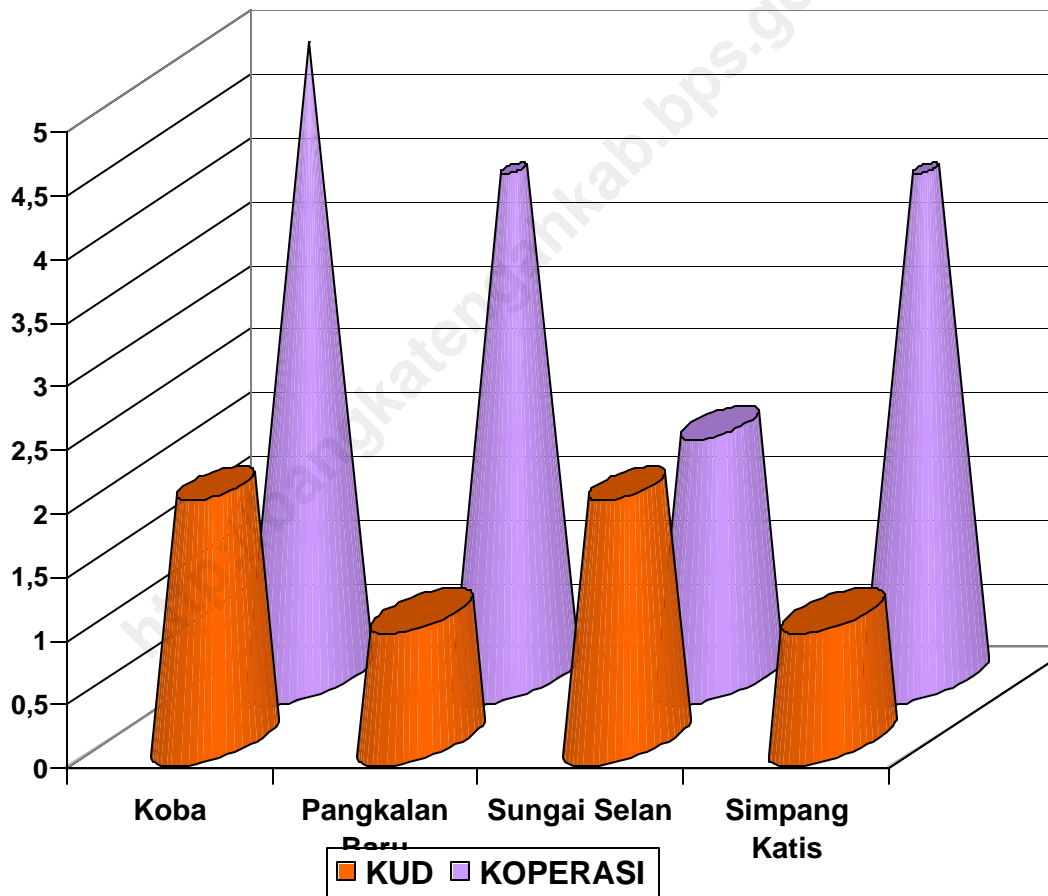
Sumber: Dinas Perhubungan, Pariwisata, Seni dan Budaya Kabupaten Bangka



PERDAGANGAN DAN KOPERASI

- ❖ Perdagangan
- ❖ Koperasi

Gambar 8.1.
 Jumlah Koperasi dan KUD Menurut Kecamatan di
 Kabupaten Bangka Tengah 2002



Tabel 8.1.1.
Realisasi Ekspor dari Kabupaten Bangka
menurut Jenis Barang, Volume dan Nilai Tahun 2002 *)

Jenis Barang	Volume (Kg)	Volume (M ³)	Nilai (US \$)
(1)	(2)	(3)	(4)
1. Logam Timah	42.461.469,9		169.538.382,00
2. Bijih Timah	15.399.357,0		38.382.603,10
3. Karet SIR 20	2.757.840,0		1.782.714,03
4. Amang Plan	20.000,0		20.000,00
5. C P K O	2.840.550,0		1.072.370,55
6. C P O	1.600.000,0		592.000,00
7. Moulding	-	1.359,2615	358.356,50
8. Lada Mutu Campuran	132.000,0		171.731,93
9. Lada Putih Bubuk	87.000,0		206.711,00
10. Lada Putih Mutu ASTA	3.387.650,0		7.230.347,41
11. Lada Putih Mutu FAQ	21.096.660,0		47.680.154,09
12. Cumi-cumi	12.000,0		44.400,00
Jumlah 2002	89.794.526,9	1.359,2615	267.079.770,61

Sumber: Dinas Perindag, Koperasi PKM dan Penanaman Modal Kabupaten Bangka

*)Data masih tergabung

Tabel 8.1.2.
Realisasi Ekspor dari Kabupaten Bangka
menurut Jenis Barang dan Negara Tujuan Tahun 2002 *)

Jenis Barang	Negara Tujuan
(1)	(4)
1. Logam Timah 2. Bijih Timah 3. Karet SIR 20 4. Amang Plan 5. C P K O 6. C P O 7. Moulding 8. Lada Mutu Campuran 9. Lada Putih Bubuk 10. Lada Putih Mutu ASTA 11. Lada Putih Mutu FAQ 12. Cumi-cumi	Singapura, Malaysia, Belanda, Spanyol Malaysia, Thailand, Singapura Korea Selatan, Uni Eropa, Brasil, USA, Venezuela, Norfolk Malaysia Malaysia Malaysia Malaysia, Uni Eropa, RRC, Hongkong, Jerman, Korea Selatan Uni Eropa, India, Singapura, Jepang Uni Eropa, Belanda Singapura, Jepang, USA, Kanada Singapura, Uni Eropa, USA, Hongkong, Thailand, Hongaria, Taiwan, Afrika Jepang

Sumber: Dinas Perindag, Koperasi PKM dan Penanaman Modal Kabupaten Bangka

*)Data masih tergabung

Tabel 8.1.3.
Realisasi Ekspor Logam Timah dari Pelabuhan Muntok
menurut Bulan, Volume dan Nilai Tahun Anggaran 2002

Bulan	Volume (Kg)	Nilai (US \$)
(1)	(2)	(3)
1. Januari	2.156.000,00	8.212.800,00
2. Februari	1.775.000,00	6.563.250,00
3. Maret	-	-
4. April	-	-
5. Mei	2.520.000,00	10.039.000,00
6. Juni	4.121.000,00	16.828.850,00
7. Juli	5.552.000,00	23.614.900,00
8. Agustus	5.295.000,00	20.007.350,00
9. September	3.950.000,00	14.642.500,00
10. Oktober	5.225.000,00	20.741.500,00
11. November	4.595.000,00	18.856.900,00
12. Desember	3.190.000,00	13.129.000,00
Jumlah		
2002	38.379.000,00	152.636.050,00
2001	35.634.000,00	151.497.328,00
2000	27.630.453,00	156.441.425,58
1999/2000	35.304.599,20	187.507.300,00

Sumber: Kantor Pelayanan Bea dan Cukai Muntok

Tabel 8.1.4.
Realisasi Ekspor Pasir Bangunan dari Pelabuhan Muntok
menurut Bulan, Volume dan Nilai Tahun Anggaran 2002

Bulan	Volume (M³)	Nilai (US \$)
(1)	(2)	(3)
1. Januari	-	-
2. Februari	-	-
3. Maret	-	-
4. April	-	-
5. Mei	-	-
6. Juni	1.664	8.320
7. Juli	-	-
8. Agustus	-	-
9. September	-	-
10. Oktober	1.664	8.320
11. November	-	-
12. Desember	-	-
Jumlah		
2002	3.328	16.640
2001	164.522	341.740
2000	172.800	499.980
1999/2000	85.350	336.988

Sumber: Kantor Pelayanan Bea dan Cukai Muntok

Tabel 8.1.5.
Jumlah SIUP/TDUP yang Dikeluarkan Untuk Pedagang
menurut Kecamatan di Kabupaten Bangka Tengah Tahun 2002

Kecamatan	SIUP/TDUP
(1)	(2)
1. Koba	30
2. Pangkalan Baru	66
3. Sungai Selan	6
4. Simpang Katis	1
Jumlah 2002	103

Sumber: Dinas Perindag, Koperasi PKM dan Penanaman Modal Kabupaten Bangka

Tabel 8.1.6.
Rata-rata Harga Komoditi Ekspor menurut Jenis Komoditi
di Kabupaten Bangka Tahun 1999-2002 *)

Jenis Komoditi	Satuan	1999 (US \$)	2000 (US \$)	2001 (US \$)	2002 (US \$)
(1)	(2)	(3)	(4)	(4)	(4)
1. Logam timah	Kg	5,258	5,188	4,37	3,99
2. Lada Putih ASTA	Kg	5,549	3,794	2,11	2,13
3. Lada Putih FAQ	Kg	6,125	3,574	2,11	2,26
4. Lada Putih Bubuk	Kg	7,083	4,774	-	2,38
5. Lada Mutu Campuran	Kg	4,883	2,162	1,39	1,30
6. Kulit Lada	Kg	-	0,179	0,89	-
7. Lada Hitam Campuran	Kg	-	2,835	-	-
8. Moulding	M3	518,895	577,311	598,725	263,641
9. Karet SIR 20	Kg	0,583	0,633	0,546	0,646
10. C P O	Kg	-	-	-	0,37
11. Ikan Segar	Kg	1,920	1,547	0,84	-
12. C P K O	Kg	-	-	-	0,38
13. Kaolin	Kg	0,100	0,059	0,070	-
14. Bijih Timah	Kg	-	-	-	2,49
15. Cumi-cumi	Kg	0,282	2,340	-	3,700
16. Amang Plan	Kg	-	-	-	1,00

Sumber: Dinas Perindag, Koperasi PKM dan Penanaman Modal Kabupaten Bangka

*) Data masih tergabung

Tabel 8.2.1.
Jumlah Koperasi, KUD dan Anggota menurut Jenisnya
di Kabupaten Bangka Tahun 2002 *)

Jenis	Koperasi	KUD	Jumlah	Jumlah Anggota
(1)	(2)	(3)	(4)	(5)
1. KUD	-	32	32	16.000
2. Koperasi Perikanan	3	-	3	210
3. Koperasi Perkebunan/Koperta	24	-	24	3.600
4. Koperasi Peternakan	-	-	-	-
5. Koperasi Serba Usaha	24	-	24	1.440
6. Koperasi Pegawai Negeri	31	-	31	3.565
7. Primkopak/PRIM.KOPTI	1	-	1	32
8. Koperasi Karyawan	15	-	15	1.125
9. Primkop. ABRI	1	-	1	49
10. Koperasi Tambang	4	-	4	240
11. Koperasi Wanita	11	-	11	770
12. KOPPAS	3	-	3	150
13. TKBM	2	-	2	110
14. PKPN	1	-	1	3.565
15. Koperasi KKPSM/Simpan Pinjam	2	-	2	160
16. KOPENTREN	7	-	7	490
17. Koperasi Lain-lain	15	-	15	1.564
Jumlah 2002	144	32	176	33.070

Sumber: Dinas Perindag, Koperasi PKM dan Penanaman Modal Kabupaten Bangka

*) Data masih tergabung

Tabel 8.2.2.
Jumlah Koperasi, KUD dan Anggota menurut Kecamatan
di Kabupaten Bangka Tengah Tahun 2002

Kecamatan	Koperasi	KUD	Jumlah	Jumlah Anggota
(1)	(2)	(3)	(4)	(5)
1. Koba	5	2	7	1.449
2. Pangkalan Baru	4	1	5	960
3. Sungai Selan	2	2	4	910
4. Simpang Katis	4	1	5	340
Jumlah 2002	15	6	21	3.659

Sumber: Dinas Perindag, Koperasi PKM dan Penanaman Modal Kabupaten Bangka

Tabel 8.2.3.
Jumlah Koperasi dan KUD menurut Klasifikasi
di Kabupaten Bangka Tahun 2002 *)

Klasifikasi	Koperasi	KUD	Jumlah	Keterangan
(1)	(2)	(3)	(4)	(5)
1. A	22	18	40	
2. B	28	7	35	
3. C	72	3	75	
4. BDK	14	2	16	
5. TDK	8	2	10	
Jumlah 2002	144	32	176	(16 unit Non Aktif)
2001	126	31	157	(6 unit Non Aktif)
2000	117	31	148	
1999*)	100	31	131	
1998*)	78	27	105	(12 Unit Non Aktif)
1997*)	76	26	102	
1996*)	63	26	89	
1995*)	59	24	83	
1994*)	67	23	90	

Sumber: Dinas Perindag, Koperasi PKM dan Penanaman Modal Kabupaten Bangka

*) Data masih tergabung

Tabel 8.2.4.
Kegiatan Usaha Koperasi dan KUD
di Kabupaten Bangka Tahun 2002*)

Jenis Usaha		Ton	Pembelian (Juta Rp)	Penjualan (Juta Rp)
(1)		(2)	(3)	(4)
1. Produksi dan Pemasaran				
a. Karet		900	1.935.000	2.250.000
b. Cengkeh		75	3.750.000	4.500.000
c. Lada		750	13.125.000	16.125.000
2. Distribusi dan Bahan Pokok				
a. Gula Pasir		60	240.000	255.000
b. BBM (KL)		96	96.000	129.000
c. Pupuk		432	972.000	1.080.000
d. Beras		50	137.500	150.000
e. Waserda		127	158.750	285.750
3. Perkreditan dan Jasa				
a. Pengelolaan TPI				
- Volume Ikan yang dilelang (Ton)		1.234,710		
- Nilai Lelang (Juta Rp)			6,456	
- Restribusi 5 % (Juta Rp)		322,798		
b. Pengelolaan PLN (Listrik)				
- Volume Usaha (Juta Rp)		8,350	8,460	0,110
- Jasa/Fee (Juta Rp)		0,110		
c. Usaha Simpan Pinjam				
- Pemberian Pinjaman (Juta Rp)		Pemberian 2,750	Pengembalian 3,900	Jasa 1,150
- Penerimaan Jasa (Juta Rp)		1,150		
d. Kredit Usaha Tani (KUT) (Juta Rp) Tahun 2002		Realisasi 15,365	Pengembalian 2,567	Tunggakan 12,799


Sumber: Dinas Perindag, Koperasi PKM dan Penanaman Modal Kabupaten Bangka

*) Data masih tergabung

Tabel 8.2.5.
Pengakuan Koperasi Sekolah menurut Kecamatan
di Kabupaten Bangka Tengah Tahun 2002

Kecamatan	SD	SMTp	SMTA	Pesantren	Jumlah
(1)	(2)	(3)	(4)	(5)	(6)
1. Koba	-	-	-	-	-
2. Pangkalan Baru	-	1	-	-	1
3. Sungai Selan	-	-	-	-	-
4. Simpang Katis	-	-	-	-	-
Jumlah 2002	-	1	-	-	1

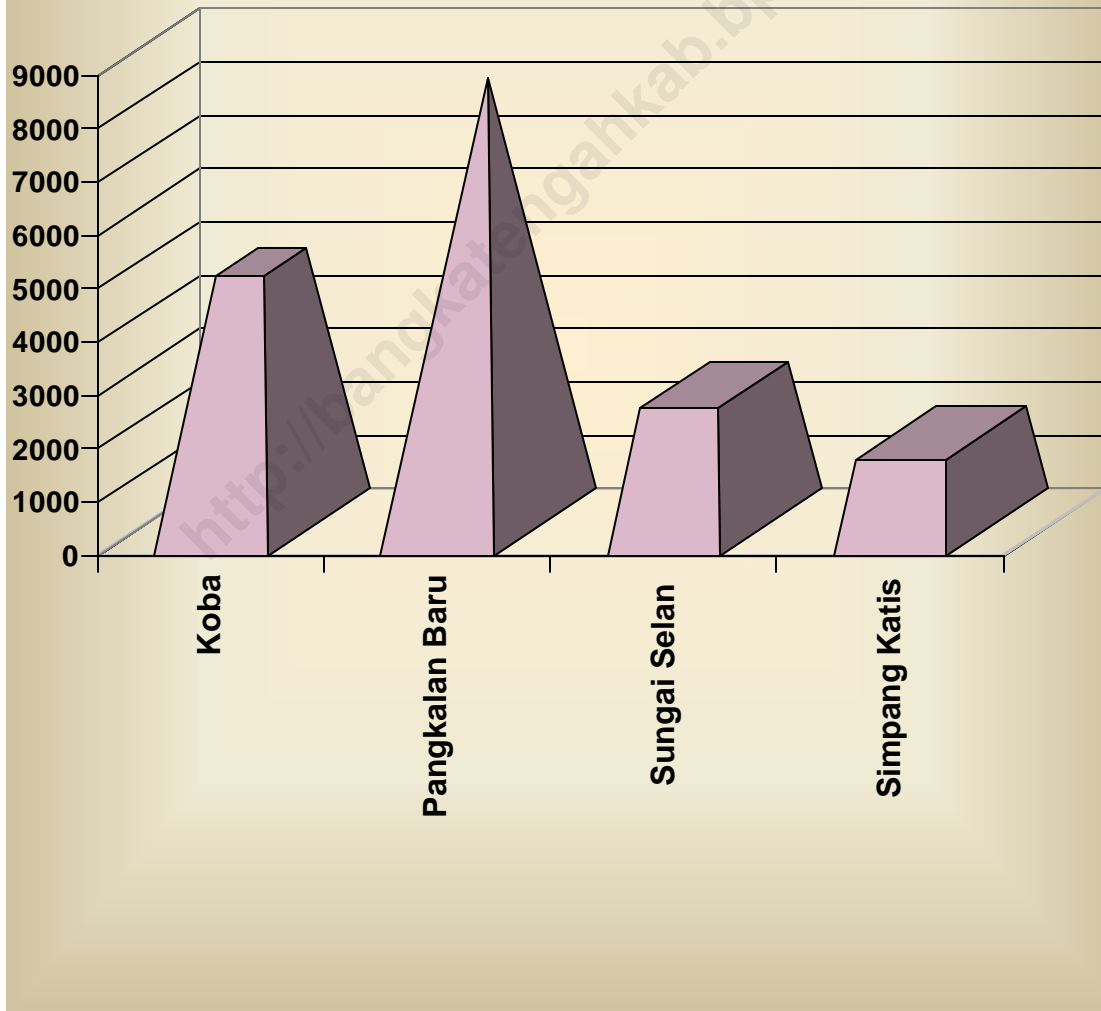
Sumber: Dinas Perindag, Koperasi PKM dan Penanaman Modal Kabupaten Bangka



KEUANGAN, PERBANKAN DAN HARGA-HARGA

- ❖ **Realisasi Penerimaan PAD dan PBB**
- ❖ **Realisasi Penerimaan dan
Pengeluaran Pembangunan**
- ❖ **Perbankan**
- ❖ **Harga Bahan Pokok**

Gambar 9.1.
 Jumlah Wajib Pajak Menurut Kecamatan
 Kabupaten Bangka Tengah 2002



Tabel 9.1.1.
Ketetapan dan Realisasi Pendapatan Asli Daerah (PAD)
menurut Kecamatan di Kabupaten Bangka Tengah
Tahun Anggaran 2002

Kecamatan	Anggaran/ Ketetapan	Realisasi	Persentase (%)
(1)	(2)	(3)	(4)
1. Koba	210.500.000	1.491.369.335,65	708,49
2. Pangkalan Baru	76.910.000	165.502.741,68	215,19
3. Sungai Selan	47.394.000	39.063.610,00	82,42
Jumlah 2002	334.804.000	1.695.935.687,33	506,55

Sumber: Dinas Pendapatan Daerah Kabupaten Bangka

Tabel 9.1.2.
Ketetapan dan Realisasi Pajak Bumi dan Bangunan (PBB)
menurut Kecamatan di Kabupaten Bangka Tengah
Tahun Anggaran 2002

Kecamatan	Anggaran/ Ketetapan	Realisasi	Persentase
(1)	(2)	(3)	(4)
1. Koba	135.162.810	37.401.471	27,67
2. Pangkalan Baru	126.476.875	65.380.541	51,69
3. Sungai Selan	11.489.916	11.959.565	104,09
4. Simpang Katis	30.904.985	11.858.783	38,37
Jumlah 2002	304.034.586	126.600.360	41,64

Sumber: Dinas Pendapatan Daerah Kabupaten Bangka

Tabel 9.1.3.
Target dan Realisasi Pendapatan Asli Daerah (PAD)
Kabupaten Bangka Menurut Jenis Pajak/Retribusi
Tahun Anggaran 2002 *)

Uraian	Target	Realisasi	%
(1)	(2)	(3)	(4)
A. PAD			
- Pajak Daerah	21.707.000.000	23.180.077.885,60	106,79
- Retribusi Daerah	4.084.025.000	4.742.169.440,11	116,12
- Laba BUMD	615.000.000	618.148.853,97	100,51
- Penerimaan Dari Dinas-Dinas	-	-	-
- Penerimaan Lain-lain	13.831.000.000	14.591.351.199,67	105,50
Jumlah (A)	40.237.025.000	43.131.747.379,35	107,19
B. Bagi Hasil			
- Bagi Hasil Pajak	18.707.532.000	20.153.289.064,57	107,73
- Bagi Hasil Bukan Pajak	18.309.957.700	22.388.164.663,41	122,27
Jumlah (B)	37.017.489.700	42.541.453.727,98	114,92
Jumlah 2002	77.254.514.700	85.673.201.107,33	110,90

Sumber: Dinas Pendapatan Daerah Kabupaten Bangka

*) Data masih tergabung

Tabel 9.1.4.
Realisasi Penerimaan PAD + Bagi Hasil Pajak dan Bukan Pajak
Diluar PBB Kabupaten Bangka Menurut Bulan
Tahun Anggaran 2002 *)

Bulan	Ketetapan	Realisasi	%
(1)	(2)	(3)	(4)
1. Januari	48.274.650.000,00	13.070.917.814,89	27,08
2. Februari	48.274.650.000,00	2.989.596.415,01	6,19
3. Maret	48.274.650.000,00	5.668.582.451,02	11,74
4. April	48.274.650.000,00	6.413.202.447,62	13,28
5. Mei	48.274.650.000,00	7.233.823.225,03	14,98
6. Juni	48.274.650.000,00	3.154.951.570,60	6,54
7. Juli	48.982.182.000,00	6.410.285.422,74	13,09
8. Agustus	48.982.182.000,00	2.017.040.368,63	4,12
9. September	77.254.514.700,00	3.449.864.045,11	4,47
10. Oktober	77.254.514.700,00	3.629.505.910,57	4,70
11. November	77.254.514.700,00	2.522.709.383,63	3,27
12. Desember	77.254.514.700,00	14.507.098.190,98	18,78
Jumlah 2002	696.630.322.800,00	71.067.577.245,83	10,20

Sumber: Dinas Pendapatan Daerah Kabupaten Bangka

*) Data masih tergabung

Tabel 9.1.5.
Realisasi Penerimaan PBB menurut Sektor di Kabupaten Bangka
Tahun Anggaran 2002 *)

Sektor	Ketetapan	Realisasi	%
(1)	(2)	(3)	(4)
I. Sektor Pedesaan/Perkotaan			
1.1. Perkotaan	1.048.924.104	671.712.283	64,04
1.2. Pedesaan	668.926.984	275.186.290	41,14
Jumlah	1.717.851.088	946.898.573	55,12
1.3. Perkotaan Timah	1.011.392.346	1.011.392.346	100,00
II. Sektor Perkebunan			
2.1. Landrent	-	-	-
2.2. Perkebunan	2.794.643.000	3.580.202.317	128,11
III. Sektor Kehutanan			
3.1. IHH	-	-	-
IV. Sektor Pertambangan			
4.1. Migas	7.444.540.000	9.742.464.431	130,87
4.2. Timah	3.619.753.000	431.969.546	11,93
Jumlah 2002	18.306.030.522	16.659.825.786	91,01

Sumber: Dinas Pendapatan Daerah Kabupaten Bangka

*) Data masih tergabung

Tabel 9.1.6.
Ketetapan Pajak Bumi dan Bangunan Sektor Perkotaan dan Pedesaan
menurut Kecamatan di Kabupaten Bangka Tengah Tahun 2002

Kecamatan	Perkotaan (Rp)	Pedesaan (Rp)
(1)	(2)	(3)
1. Koba	26.930.329	108.232.481
2. Pangkalan Baru	123.397.255	3.079.620
3. Sungai Selan	7.014.299	4.475.617
4. Simpang Katis	10.945.361	19.959.624
Jumlah 2002	168.287.244	135.747.342

Sumber: Dinas Pendapatan Daerah Kabupaten Bangka

Tabel 9.1.7.
Pokok Ketetapan, Realisasi dan Tunggakan Pajak Bumi Bangunan (PBB) menurut Sektor di Kabupaten Bangka Tahun 2002 *)

Sektor	Ketetapan	Realisasi	Tunggakan
(1)	(2)	(3)	(4)
1. Perkotaan	1.048.924.104	671.712.283	377.211.821
2. Pedesaan	668.926.984	275.186.290	393.740.694
3. Perkebunan	2.794.643.000	3.580.202.317	- 785.559.317
4. Kehutanan	-	-	-
5. Pertambangan	11.064.293.000	10.174.433.977	889.859.023
Jumlah 2002	15.576.787.088	14.701.534.867	875.252.221

Sumber: Dinas Pendapatan Daerah Kabupaten Bangka

*) Data masih tergabung

Tabel 9.1.8.
Jumlah Wajib Pajak dan Pokok Ketetapan yang Ditentukan
menurut Kecamatan di Kabupaten Bangka Tengah
Tahun Anggaran 2002

Kecamatan	Wajib Pajak Kota	Wajib Pajak Desa	Penetapan/Target (Rp)
(1)	(2)	(3)	(4)
1. Koba	1.308	3.556	135.162.810
2. Pangkalan Baru	4.711	3.614	126.476.875
3. Sungai Selan	1.149	1.416	11.489.916
4. Simpang Katis	907	779	30.904.985
Jumlah 2002	8.075	9.365	304.034.586

Sumber: Dinas Pendapatan Daerah Kabupaten Bangka

Tabel 9.1.9.
Jumlah Wajib Pajak, Pokok Ketetapan dan Realisasi Penerimaan
menurut Kecamatan di Kabupaten Bangka Tengah
Tahun Anggaran 2002

Kecamatan	Wajib Pajak	Pokok Ketetapan	Realisasi Penerimaan	Ratio
(1)	(2)	(4)	(6)	(7)
1. Koba	4.864	135.162.810	37.401.471	27,67
2. Pangkalan Baru	8.325	126.476.875	65.380.541	51,69
3. Sungai Selan	2.565	11.489.916	11.959.565	104,09
4. Simpang Katis	1.686	30.904.985	11.858.783	38,37
Jumlah 2002	17.440	304.034.586	126.600.360	41,64

Sumber: Dinas Pendapatan Daerah Kabupaten Bangka

Tabel 9.2.1.
Realisasi Penerimaan Daerah Kabupaten Bangka
Tahun Anggaran 2002 *)

Jenis Penerimaan	Jumlah (Rp)
(1)	(2)
A. Penerimaan dari Daerah	
1. Bagian Sisa Lebih Perhitungan Anggaran Tahun Lalu	44.106.516.178,60
2. Bagian Pendapatan Asli Daerah	43.131.203.779,33
2.1. Pajak Daerah	23.180.077.885,60
2.2. Retribusi Daerah	4.718.289.440,09
2.3. Laba Badan Usaha Milik Daerah (BUMD)	618.148.853,97
2.4. Penerimaan Dari Dinas-Dinas	-
2.5. Lain-lain Pendapatan	14.614.687.599,67
3. Bagian Pendapatan yang berasal dari Pemberian Pemerintah dan atau Instansi yang lebih Tinggi:	224.571.754.675,30
3.1. Pos Bagi Hasil Pajak	20.153.289.064,57
3.2. Pos Bagi Hasil Bukan Pajak	22.388.164.663,40
3.3. Pos Dana Alokasi Umum (DAU)	165.570.000.000,00
3.4. Pos Dana Darurat	2.994.800.000,00
3.5. Penerimaan dari Pemerintah	4.334.603.000,00
3.6. Penerimaan dari Propinsi	9.130.897.947,33
B. Penerimaan Pembangunan	
1. Pinjaman Pemerintah Daerah	-
2. Pinjaman Untuk BUMD	-
C. Urusan Kas dan Perhitungan	-
Jumlah 2002	311.809.474.633,23

Sumber: Bagian Keuangan Sekda Bangka

*) Data masih tergabung

Tabel 9.2.2.
Realisasi Pengeluaran Belanja Daerah Kabupaten Bangka
Tahun Anggaran 2002 *)

Uraian	Pengeluaran (Rp)
(1)	(2)
I. Rutin	150.088.575.423,02
1. Belanja Pegawai	96.233.419.022,00
2. Belanja Non Pegawai	53.855.156.401,02
II. Pembangunan	129.411.056.729,96
1. Untuk Proyek Regional Kabupaten Bangka	129.411.056.729,96
2. Proyek Pedmbangunan Tingkat I (DABA)	-
3. Proyek DPD Umum	-
4. Proyek DPD Khusus	-
5. SPL-OECF	-
III. Realisasi Pengeluaran UKP	-
IV. Saldo Lebih Termasuk UKP	32.309.842.480,25
Jumlah 2002	311.809.474.633,23

Sumber: Bagian Keuangan Sekda Bangka

*) Data masih tergabung

Tabel 9.2.3.
Realisasi Pengeluaran Pembangunan menurut Jenis Pengeluaran/
Sektor di Kabupaten Bangka Tahun Anggaran 2002 *)

Jenis Pengeluaran/Sektor	Jumlah (Rp)
(1)	(2)
1. Industri	299.680.000,00
2. Pertanian dan Kehutanan	2.810.279.200,00
3. Sumberdaya Air dan Irigasi	1.439.961.750,00
4. Tenaga Kerja	90.000.000,00
5. Perdagangan, Pengembangan Usaha Daerah, Keuangan Daerah dan Koperasi	2.019.200.000,00
6. Transportasi	59.506.756.497,00
7. Pertambangan dan energi	1.052.500.000,00
8. Pariwisata dan Telekomunikasi Daerah	1.118.725.000,00
9. Pembangunan Daerah dan Pemukiman Kembali	7.984.374.120,01
10. Lingkungan Hidup dan Tata Ruang	3.262.912.250,00
11. Pendidikan, Kebudayaan Nasional, Pemuda dan Olahraga, Kepercayaan Terhadap Tuhan YME	14.860.946.497,00
12. Kependudukan dan Keluarga Sejahtera	116.790.000,00
13. Kesehatan, Kesejahteraan Sosial, Peranan Wanita dan Remaja	7.093.146.143,00
14. Perumahan dan Pemukiman	6.608.187.742,95
15. Agama	101.206.250,00
16. Ilmu Pengetahuan dan Teknologi	2.408.980.850,00
17. Hukum	398.745.000,00
18. Aparatur Pemerintahan dan Pengawasan	18.197.665.430,00
19. Politik, Penerangan, Komunikasi dan Media Massa	0,00
20. Keamanan dan Ketertiban Umum	41.000.000,00
21. Subsidi Pembangunan Kepada Daerah Bawahan	0,00
Jumlah 2002	129.411.056.729,96

Sumber: Bagian Keuangan Sekda Bangka

*) Data masih tergabung

Tabel 9.3.1.
Posisi Pinjaman Perbankan di Kabupaten Bangka
Selama Empat Tahun Terakhir menurut Bulan Tahun 1999-2002 *)
(Juta Rupiah)

Bulan	Tahun			
	1999	2000	2001	2002
(1)	(2)	(3)	(4)	(5)
1. Januari	17.020,00	52.649,00	14.354	52.015
2. Februari	17.991,00	53.616,00	16.826	54.096
3. Maret	17.867,00	52.734,00	22.001	55.198
4. April	17.844,00	57.102,00	26.583	57.092
5. Mei	18.070,00	60.034,00	30.424	61.929
6. Juni	23.186,00	63.742,00	37.696	64.214
7. Juli	23.338,00	63.712,00	47.525	64.448
8. Agustus	24.333,00	64.617,00	46.544	65.243
9. September	25.284,00	66.614,00	49.362	69.082
10. Oktober	25.481,00	71.177,00	53.750	66.516
11. November	-	76.672,00	53.525	65.179
12. Desember	-	80.900,00	53.996	57.144
Jumlah	210.414,00	763.569,00	452.586,00	742.156

Sumber: Bank Indonesia Palembang

*) Data masih tergabung

Tabel 9.3.2.
Posisi Tabungan Perbankan di Kabupaten Bangka
Selama Empat Tahun Terakhir menurut Jenis Tabungan Tahun 1999-2002 *)
(Juta Rupiah)

Jenis Tabungan	Tahun			
	1999	2000	2001	2002
(1)	(2)	(4)	(6)	(7)
I. Penabung				
1. Tabungan yang Setiap Saat Dapat Ditarik	32.794	115.884	4.060	4.523
2. Tabungan Berjangka	-	-	-	-
3. Tabungan Lainnya	-	-	-	-
II. Nilai				
1. Tabungan yang Setiap Saat Dapat Ditarik	41.066	256.185	10.178	12.728
2. Tabungan Berjangka	-	-	-	-
3. Tabungan Lainnya	-	-	-	-

Sumber: Bank Indonesia Palembang

*) Data masih tergabung

Tabel 9.3.3.
Jumlah Bank di Kabupaten Bangka Tahun 2002 *)

Jenis Bank	Jumlah Bank Berdasarkan Status Kepemilikan		
	Bank Pemerintah	Bank Swasta Nasional	Jumlah
(1)	(2)	(3)	(4)
1. Bank Umum	4	2	6
2. BPR	-	1	1
Jumlah 2002	4	3	7
2001	4	2	6
2000	4	2	6
1999	4	2	6
1998	4	2	6

Sumber: Bank Indonesia Palembang

*) Data masih tergabung

Tabel 9.3.4.
Posisi Kredit Usaha Kecil (KUK) menurut Sektor Ekonomi
di Kabupaten Bangka Selama Empat Tahun Terakhir *)
(Juta Rupiah)

Sektor Ekonomi	Tahun			
	1999	2000	2001	2002
(1)	(2)	(3)	(4)	(5)
1. Pertanian	4.953	1.391	1.059	1.411
2. Pertambangan	1.877	4.276	526	307
3. Perindustrian	368	995	362	702
4. Listrik, Gas dan Air	-	-	20	99
5. Bangunan/Konstruksi	2.622	2.665	1.959	557
6. Perdagangan	2.993	11.754	1.827	3.571
7. Pengangkutan	347	151	699	1.091
8. Jasa-jasa	491	1.611	888	1.017
9. Lain-lain	7.776	41.027	115	-
Jumlah	21.427	63.870	7.455	8.755

Sumber: Bank Indonesia Palembang

*) Data masih tergabung

Tabel 9.3.5.
Posisi Kredit Perbankan menurut Sektor Ekonomi
di Kabupaten Bangka Selama Empat Tahun Terakhir *)
(Juta Rupiah)

Sektor Ekonomi	Tahun			
	1999	2000	2001	2002
(1)	(2)	(3)	(4)	(5)
1. Pertanian	8.172	2.335	1.059	1.411
2. Pertambangan	1.927	4.484	4.940	8.406
3. Perindustrian	368	1.064	362	702
4. Listrik, Gas dan Air	-	-	20	99
5. Bangunan/Konstruksi	2.962	3.442	4.018	686
6. Perdagangan	2.993	24.785	1.827	3.571
7. Perhubungan	347	189	699	1.091
8. Jasa-jasa	491	2.664	945	1.458
9. Lain-lain	8.221	41.918	40.126	39.720
Jumlah	25.481	80.881	53.996	57.144

Sumber: Bank Indonesia Palembang

*) Data masih tergabung

Tabel 9.3.6.
Posisi Simpanan Berjangka menurut Jangka Waktu
di Kabupaten Bangka Selama Empat Tahun Terakhir *)
(Juta Rupiah)

Jangka Waktu	Tahun			
	1999	2000	2001	2002
(1)	(2)	(3)	(4)	(5)
1. > 12 Bulan	24	136	0	-
2. 12 Bulan	343	2.339	38	1.275
3. 6 Bulan	1.691	13.786	310	877
4. 3 Bulan	5.727	41.576	511	708
5. < 3 Bulan	19.028	198.244	1.212	2.507
6. Lain-lain	771	3.120	0	-
Jumlah	27.584	259.201	2.071	5.367

Sumber: Bank Indonesia Palembang

*) Data masih tergabung

Tabel 9.3.7.
Posisi Perhimpunan Dana Perbankan menurut Jenis Simpanan
di Kabupaten Bangka Selama Empat Tahun Terakhir *)
(Juta Rupiah)

Jenis Simpanan	Tahun			
	1999	2000	2001	2002
(1)	(2)	(3)	(4)	(5)
1. Giro	20.450,00	56.378,00	69.158	57.715
2. Deposito	27.584,00	259.201,00	2.071	5.367
3. Tabungan				
3.1. Tabungan yang Setiap Saat Dapat Ditarik	41.066,00	367.033,00	10.178	12.728
3.2. Tabungan Berjangka	-	-	-	-
3.3. Tabungan Lainnya	-	-	-	-
Jumlah	89.100,00	682.612,00	81.407	75.810

Sumber: Bank Indonesia Palembang

*) Data masih tergabung

Tabel 9.4.1.
Rata-rata Harga 9 Bahan Pokok
Dalam Kabupaten Bangka Dirinci per Bulan Tahun 2002 *)
(Rupiah)

Bulan	Beras Vietnam 15% (Kg)	Ikan Asin Teri (Kg)	Minyak Goreng (Kg)	Gula Pasir (Kg)	Garam Halus (Bks)
(1)	(2)	(3)	(4)	(5)	(6)
1. JANUARI	2.800	20.000	4.500	4.000	250
2. FEBRUARI	2.800	20.000	5.000	3.750	250
3. MARET	2.600	20.000	5.000	3.750	250
4. APRIL	2.600	25.000	5.000	3.750	250
5. MEI	2.500	22.000	5.000	3.500	250
6. JUNI	2.500	22.000	5.000	3.500	250
7. JULI	2.600	30.000	5.000	3.500	250
8. AGUSTUS	2.600	27.500	5.000	3.500	250
9. SEPTEMBER	2.600	23.000	5.000	3.500	250
10. OKTOBER	2.600	24.000	5.000	3.500	250
11. NOVEMBER	2.600	22.000	5.000	3.900	250
12. DESEMBER	2.600	22.000	5.000	3.900	250
Rata-rata 2002	2.617	23.125	4.958	3.671	250

Sumber: Badan Pusat Statistik Kabupaten Bangka

*) Data masih tergabung

Lanjutan Tabel 9.4.1.....

Bulan	Minyak Tanah (Lt)	Sabun Cuci (Btg)	Bahan Katun (M)	Batik Halus (Helai)
(1)	(2)	(3)	(4)	(5)
1. JANUARI	1.000	1.600	13.000	20.000
2. FEBRUARI	1.000	1.600	13.000	20.000
3. MARET	1.000	1.600	13.000	20.000
4. APRIL	1.000	1.600	13.000	20.000
5. MEI	1.000	1.600	13.000	20.000
6. JUNI	1.250	1.600	13.000	20.000
7. JULI	1.250	1.600	13.000	20.000
8. AGUSTUS	1.250	1.600	13.000	20.000
9. SEPTEMBER	1.250	1.600	13.000	20.000
10. OKTOBER	1.250	1.600	13.500	20.000
11. NOVEMBER	1.250	1.600	13.500	20.000
12. DESEMBER	1.250	1.600	13.500	25.000
Rata-rata 2002	504	1.600	13.125	20.417

Sumber: Badan Pusat Statistik Kabupaten Bangka

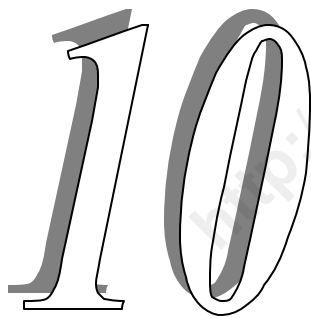
*) Data masih tergabung

Tabel 9.4.2.
Rata-rata Harga Bahan Makanan
Dalam Kabupaten Bangka Dirinci per Bulan Tahun 2002 *)
(Rupiah)

Bulan	Sagu SPM (Kg)	Ketela Pohon (Kg)	Kacang Kedelai (Kg)	Kacang Hijau (Kg)	Kacang Tanah (Kg)
(1)	(2)	(3)	(4)	(5)	(6)
1. JANUARI	2.500	700	2.750	6.000	7.000
2. FEBRUARI	2.000	500	2.600	6.000	7.000
3. MARET	2.500	700	2.750	6.000	7.500
4. APRIL	2.500	700	2.750	6.000	7.500
5. MEI	2.500	500	2.750	6.000	7.500
6. JUNI	2.500	550	2.750	6.000	7.500
7. JULI	2.500	500	3.000	6.000	7.000
8. AGUSTUS	2.500	500	3.000	6.000	7.000
9. SEPTEMBER	2.500	500	3.000	6.000	7.000
10. OKTOBER	2.500	600	3.000	6.500	7.000
11. NOVEMBER	2.500	700	3.250	6.500	7.500
12. DESEMBER	2.500	600	3.500	6.500	7.500
Rata-rata 2002	2.458	588	2.925	6.125	7.250

Sumber: Badan Pusat Statistik Kabupaten Bangka

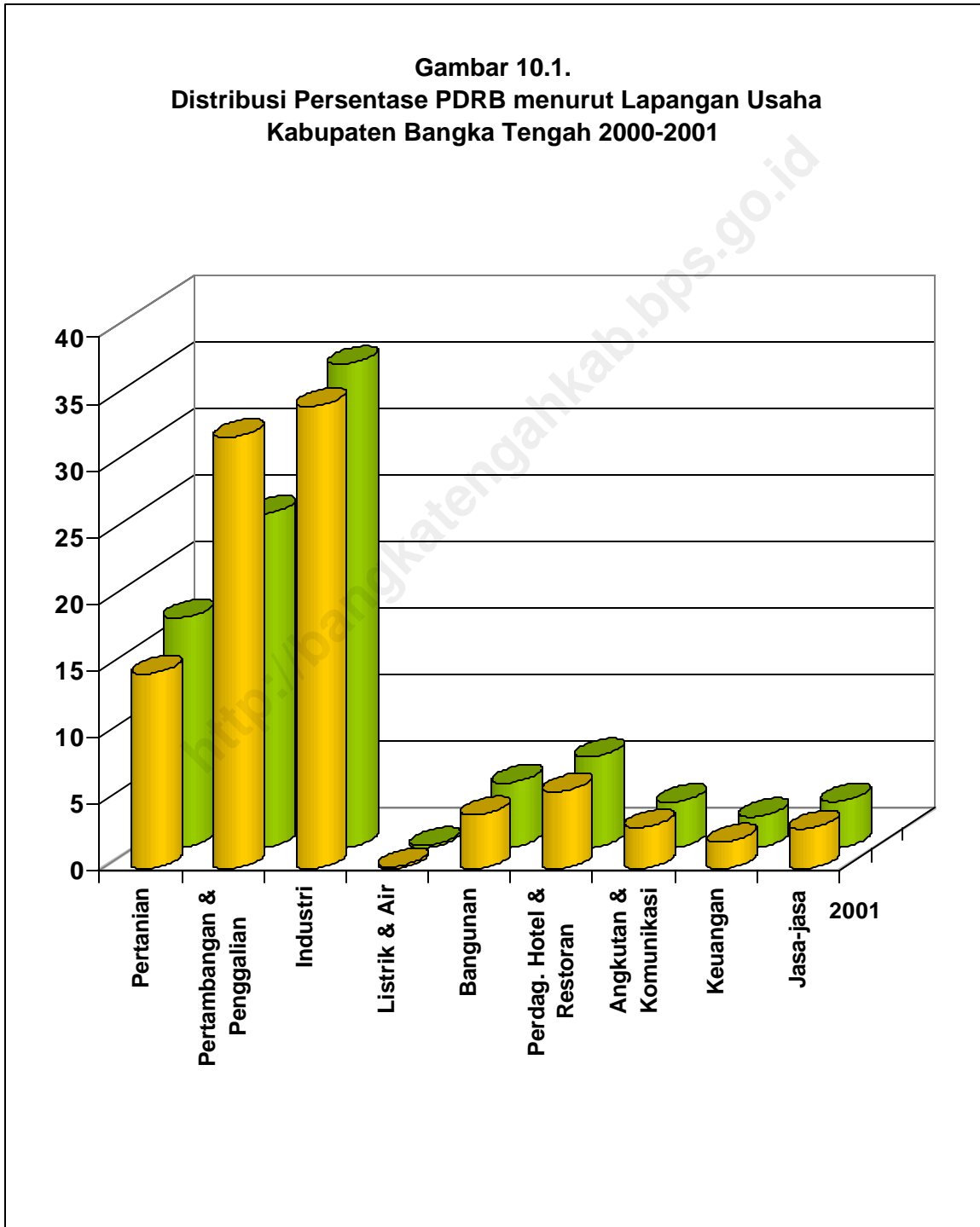
*) Data masih tergabung

A stylized graphic of the number '10'. The '1' is a simple vertical bar with a small horizontal base. The '0' is a circle with a thick, dark grey outline and a lighter grey inner ring, giving it a 3D effect.

PRODUK DOMESTIK REGIONAL BRUTO

- ❖ **Perkembangan PDRB**
- ❖ **Pertumbuhan Ekonomi**
- ❖ **Pertumbuhan Lapangan Usaha**
- ❖ **Peranan Sektor Ekonomi**
- ❖ **Pendapatan Per kapita**

Gambar 10.1.
 Distribusi Persentase PDRB menurut Lapangan Usaha
 Kabupaten Bangka Tengah 2000-2001



Tabel 10.1.1.
Produk Domestik Regional Bruto Menurut Lapangan Usaha
Atas Dasar Harga Berlaku Kabupaten Bangka Tengah (Jutaan Rupiah)

Lapangan Usaha	1997	1998	1999	2000r)	2001*)
(1)	(2)	(3)	(4)	(5)	(6)
1. PERTANIAN	61.797	96.790	121.397	140.764	158.127
1.1. TAN.BAHAN MAKANAN	9.728	16.426	19.275	21.834	25.255
1.2. TAN.PERKEBUNAN	15.720	24.283	32.532	39.641	43.348
1.3. PETERNAKAN	3.442	4.895	5.932	6.465	7.211
1.4. KEHUTANAN	13.395	15.593	17.960	20.111	22.467
1.5. PERIKANAN	19.513	35.593	45.698	52.713	59.845
2. PERTAMBANGAN & PENGGALIAN	77.182	128.609	156.540	204.059	349.952
3. INDUSTRI PENGOLAHAN	141.410	250.115	267.785	295.595	375.064
4. LISTRIK, GAS & AIR BERSIH	1.194	1.365	1.569	1.626	1.764
5. BANGUNAN	31.593	32.892	35.562	39.838	43.995
6. PERDAG., HOTEL & RESTORAN	35.698	45.828	52.872	55.772	62.675
7. ANGKUTAN & KOMUNIKASI	16.666	17.838	24.311	27.876	33.460
8. KEUANGAN, PERSEWAAN & JASA PERUSAHAAN	11.107	14.918	17.831	19.208	21.805
9. JASA-JASA	12.097	16.580	23.694	28.503	32.339
Jumlah	388.744	604.935	701.562	813.241	1.079.181

Sumber: BPS Kabupaten Bangka, PDRB Kabupaten Bangka Tengah 1993-2001

Keterangan: r) angka revisi

*) angka sementara

Tabel 10.1.2.
Produk Domestik Regional Bruto Menurut Lapangan Usaha
Atas Dasar Harga Konstan Kabupaten Bangka Tengah (Jutaan Rupiah)

Lapangan Usaha	1997	1998	1999	2000r)	2001*)
(1)	(2)	(3)	(4)	(5)	(6)
1. PERTANIAN	42.229	45.713	53.303	57.809	59.340
1.1. TAN.BAHAN MAKANAN	6.946	7.267	7.547	8.132	8.257
1.2. TAN.PERKEBUNAN	10.982	13.284	17.663	20.284	20.907
1.3. PETERNAKAN	2.607	3.332	3.464	3.577	3.680
1.4. KEHUTANAN	8.464	6.731	6.044	5.726	5.821
1.5. PERIKANAN	13.230	15.099	18.585	20.090	20.676
2. PERTAMBANGAN & PENGGALIAN	61.024	52.783	53.817	57.116	64.903
3. INDUSTRI PENGOLAHAN	84.583	77.321	64.489	66.783	73.998
4. LISTRIK, GAS & AIR BERSIH	1.013	1.077	1.137	1.146	1.231
5. BANGUNAN	24.483	15.947	16.313	15.962	16.657
6. PERDAG., HOTEL & RESTORAN	25.460	27.496	29.016	28.174	29.538
7. PENGANGKUTAN & KOMUNIKASI	13.450	9.491	9.660	9.766	10.744
8. KEUANGAN, PERSEWAAN & JASA PERUSAHAAN	8.434	8.333	9.093	8.863	9.199
9. JASA-JASA	8.564	9.353	9.919	9.914	9.906
Jumlah	269.239	247.514	246.747	255.534	275.516

Sumber: BPS Kabupaten Bangka, PDRB Kabupaten Bangka Tengah 1993-2001

Keterangan: r) angka revisi

*) angka sementara

Tabel 10.1.3.
Distribusi Persentase Produk Domestik Regional Bruto
Menurut Lapangan Usaha Atas Dasar Harga Berlaku
Kabupaten Bangka Tengah

Lapangan Usaha	1997	1998	1999	2000r)	2001*)
(1)	(2)	(3)	(4)	(5)	(6)
1. PERTANIAN	15,90	16,00	17,30	17,31	14,65
1.1. TAN.BAHAN MAKANAN	2,50	2,72	2,75	2,68	2,34
1.2. TAN.PERKEBUNAN	4,04	4,01	4,64	4,87	4,02
1.3. PETERNAKAN	0,89	0,81	0,85	0,79	0,67
1.4. KEHUTANAN	3,45	2,58	2,56	2,47	2,08
1.5. PERIKANAN	5,02	5,88	6,51	6,48	5,55
2. PERTAMBANGAN & PENGGALIAN	19,85	21,26	22,31	25,09	32,43
3. INDUSTRI PENGOLAHAN	36,38	41,35	38,17	36,35	34,75
4. LISTRIK, GAS & AIR BERSIH	0,31	0,23	0,22	0,20	0,16
5. BANGUNAN	8,13	5,44	5,07	4,90	4,08
6. PERDAG., HOTEL & RESTORAN	9,18	7,58	7,54	6,86	5,81
7. PENGANGKUTAN & KOMUNIKASI	4,29	2,95	3,47	3,43	3,10
8. KEUANGAN, PERSEWAAN & JASA PERUSAHAAN	2,86	2,47	2,54	2,36	2,02
9. JASA-JASA	3,11	2,74	3,38	3,50	3,00
Jumlah	100,00	100,00	100,00	100,00	100,00

Sumber: BPS Kabupaten Bangka, PDRB Kabupaten Bangka Tengah 1993-2001

Keterangan: r) angka revisi

*) angka sementara

Tabel 10.1.4.
Distribusi Persentase Produk Domestik Regional Bruto
Menurut Lapangan Usaha Atas Dasar Harga Konstan
Kabupaten Bangka Tengah

Lapangan Usaha	1997	1998	1999	2000r)	2001*)
(1)	(2)	(3)	(4)	(5)	(6)
1. PERTANIAN	15,68	18,47	21,60	22,62	21,54
1.1. TAN.BAHAN MAKANAN	2,58	2,94	3,06	3,18	3,00
1.2. TAN.PERKEBUNAN	4,08	5,37	7,16	7,94	7,59
1.3. PETERNAKAN	0,97	1,35	1,40	1,40	1,34
1.4. KEHUTANAN	3,14	2,72	2,45	2,24	2,11
1.5. PERIKANAN	4,91	6,10	7,53	7,86	7,50
2. PERTAMBANGAN & PENGGALIAN	22,67	21,33	21,81	22,35	23,56
3. INDUSTRI PENGOLAHAN	31,42	31,24	26,14	26,13	26,86
4. LISTRIK, GAS & AIR BERSIH	0,38	0,43	0,46	0,45	0,45
5. BANGUNAN	9,09	6,44	6,61	6,25	6,05
6. PERDAG., HOTEL & RESTORAN	9,46	11,11	11,76	11,03	10,72
7. PENGANGKUTAN & KOMUNIKASI	5,00	3,83	3,91	3,82	3,90
8. KEUANGAN, PERSEWAAN & JASA PERUSAHAAN	3,13	3,37	3,69	3,47	3,34
9. JASA-JASA	3,18	3,78	4,02	3,88	3,60
Jumlah	100,00	100,00	100,00	100,00	100,00

Sumber: BPS Kabupaten Bangka, PDRB Kabupaten Bangka Tengah 1993-2001

Keterangan: r) angka revisi

*) angka sementara

**Tabel 10.1.5.
Pendapatan Regional dan Per Kapita
Atas Dasar Harga Berlaku Kabupaten Bangka Tengah**

Lapangan Usaha	1997	1998	1999	2000^{r)}	2001^{*)}
1. PRODUK DOMESTIK REGIONAL BRUTO (JUTA Rp)	388.744	604.935	701.562	813.241	1.079.181
2. PENYUSUTAN (JUTA Rp)	23.469	33.333	40.232	44.119	50.834
3. PRODUK DOMESTIK REGIONAL BRUTO ATAS DASAR HARGA PASAR (JUTA Rp)	365.275	571.602	661.330	769.123	1.028.347
4. PAJAK TIDAK LANGSUNG NETO (JUTA Rp)	24.142	36.740	42.787	46.812	54.061
5. PRODUK DOMESTIK REGIONAL BRUTO ATAS DASAR BIAYA FAKTOR (JUTA Rp)	341.133	534.862	618.543	722.310	974.286
6. JUMLAH PENDUDUK PERTENGAHAN TAHUN (JIWA)	113.631	113.965	116.273	110.094	112.063
7. PRODUK DOMESTIK REGIONAL BRUTO PER KAPITA (Rp)	3.421.125	5.308.089	6.033.729	7.386.770	9.630.126
8. PENDAPATAN REGIONAL PER KAPITA (Rp)	3.002.121	4.693.225	5.319.728	6.560.833	8.694.094

Sumber: BPS Kabupaten Bangka, PDRB Kabupaten Bangka Tengah 1993-2001

Keterangan: r) angka revisi

*) angka sementara

Tabel 10.1.6.
Pendapatan Regional dan Per Kapita
Atas Dasar Harga Konstan Kabupaten Bangka Tengah

Lapangan Usaha	1997	1998	1999	2000r)	2001*)
1. PRODUK DOMESTIK REGIONAL BRUTO (JUTA Rp)	269.239	247.514	246.747	255.534	275.516
2. PENYUSUTAN (JUTA Rp)	14.434	13.539	14.075	14.094	14.569
3. PRODUK DOMESTIK REGIONAL BRUTO ATAS DASAR HARGA PASAR (JUTA Rp)	254.805	233.975	232.672	241.440	260.946
4. PAJAK TIDAK LANGSUNG NETO (JUTA Rp)	19.725	16.463	17.958	17.970	19.910
5. PRODUK DOMESTIK REGIONAL BRUTO ATAS DASAR BIAYA FAKTOR (JUTA Rp)	235.080	217.512	214.713	223.470	241.036
6. JUMLAH PENDUDUK PERTENGAHAN TAHUN (JIWA)	113.631	113.965	116.273	110.094	112.063
7. PRODUK DOMESTIK REGIONAL BRUTO PER KAPITA (Rp)	2.369.428	2.171.843	2.122.131	2.321.044	2.458.581
8. PENDAPATAN REGIONAL PER KAPITA (Rp)	2.068.810	1.908.592	1.846.627	2.029.805	2.150.897

Sumber: BPS Kabupaten Bangka, PDRB Kabupaten Bangka Tengah 1993-2001

Keterangan: r) angka revisi

*) angka sementara