



*Katalog BPS : 1102001.1703*

# **KABUPATEN BENGKULU UTARA DALAM ANGKA**

*NORTH BENGKULU IN FIGURES*

# **2008**



**BADAN PUSAT STATISTIK  
KABUPATEN BENGKULU UTARA**

**BUPATI BENGKULU UTARA**



**IR.H.M IMRON ROSYADI.MM**  
**BUPATI BENGKULU UTARA**

**LAMBANG BENGKULU UTARA**



## KATA PENGANTAR

Publikasi “BENGKULU UTARA DALAM ANGKA 2008” ini merupakan lanjutan dari publikasi-publikasi sebelumnya dan merupakan upaya dalam mengembangkan perstatistikan daerah untuk menyediakan data yang terpadu bagi berbagai keperluan daerah.

Dalam publikasi ini disajikan tabel-tabel, grafik serta uraian-uraian singkat mengenai berbagai bidang. Hal ini dimaksudkan, agar pemakai data akan cepat mendapat gambaran mengenai Bengkulu Utara dewasa ini, kemajuan pembangunan yang dicapai, potensi daerah bagi penanaman modal baik domestik maupun luar negeri.

Data statistik yang disajikan dalam publikasi ini merupakan data resmi dari berbagai sumber instansi pemerintah dan swasta. Penyajian datanya diusahakan dalam bentuk tabel statistik yang dapat dengan mudah menunjukkan konsistensinya dan keterpaduannya.

Berhasil dengan baik publikasi adalah berkat kerjasama yang baik dari Pemda Kabupaten Bengkulu Utara dan bantuan segenap dinas/instansi serta badan-badan swasta dalam memberikan data yang diperlukan.

Berhubungan dengan itu kami menyampaikan terima kasih kepada Pemda Kabupaten Bengkulu Utara atas kerjasamanya dan terima kasih pula kepada semua pihak yang membantu dalam penyiapan publikasi ini.

Terima Kasih.

Arga Makmur, Agustus 2008

Badan Pusat Statistik  
Kabupaten Bengkulu Utara

Kepala,



Hushan, SE

NIP. 340013164

## **PREPACE**

*“North Bengkulu in Figures 2008” is continued of several publication issued by statistical office of North Bengkulu regency. This is a part of the efforts in developing the regional statistics through providing comprehensive data and chart so analysis of available data. This efforts is audience for all reader or user to mark understanding easier related information in North bengkulu regency. And development reached potential regional either foreign investor or domestics investor.*

*This presentation data is official from all sort of government or private institutionally. The publication to do ones best in easier tables through providing consistence and integrated data. Success of this publication owing it this efforts cooperative with regional government and institutionally.*

*We appreciate all suggestion especially regional government which have helped for success of the publication.*

*Thanks ,*

*August, 2008, Arga Makmur  
BPS Of North Bengkulu regency  
Head of Office,*



Husnan, SE  
NIP. 340013164

# BUPATI BENGKULU UTARA

---

## SAMBUTAN

### BUPATI BENGKULU UTARA

Saya menyambut gembira atas terbitnya buku “ **BENGKULU UTARA DALAM ANGKA TAHUN 2008** “ , Karena dengan penerbitan ini berarti kita menghimpun dan menyajikan data Statistik, yang menggambarkan potensi sumber daya, perkembangan pembangunan dan hasil-hasilnya di Kabupaten Bengkulu Utara. Penyajian berbagai data Statistik di dalam buku ini diharapkan dapat membantu berbagai pihak, baik Pemerintah maupun Swasta, untuk merumuskan kebijaksanaan dalam mengambil keputusan dalam proses perencanaan Pembangunan yang akan dilaksanakan. Selain itu, data statistik ini dapat pula bermanfaat untuk melakukan pengawasan dan evaluasi terhadap berbagai kegiatan pembangunan dan hasil-hasil yang telah dicapai.

Sehubungan dengan terbitnya **BUKU BENGKULU UTARA DALAM ANGKA 2008** Pemerintah Kabupaten Bengkulu Utara mengucapkan terima kasih Kepada BPS Kabupaten Bengkulu Utara beserta segenap jajaran, yang telah berupaya menghimpun dan menyajikan data statistik serta mengembangkan sistim perstatistikan di Kabupaten Bengkulu Utara. Demikian pula kami ucapkan terima kasih kepada seluruh Dinas/Instansi, baik vertikal maupun otonom, lembaga swasta yang telah membantu menyediakan data sehingga publikasi ini dapat di sajikan lebih awal dari jadwal yang telah ditentukan.

Akhirnya saya berharap semoga “**BENGKULU UTARA DALAM ANGKA 2008**” ini dapat memenuhi harapan dan daya guna serta berhasil guna bagi kita semua.

Arga Makmur, Agustus 2008

Bupati Bengkulu Utara,

  
Ir. H.M. Imron Rosyadi, MM

# BUPATI BENGKULU UTARA

---

## FOREWORD

### BUPATI NORTH BENGKULU

*I Appreciate of publishing of this statistical year book of "NORTH BENGKULU IN FIGURES 2008" , a Complete and reliable presentation published by Statistical Office of North Bengkulu Regency.*

*Such statistical data presentation available in due time is useful information source. Showing indicator and evaluating the current development process, particularly the development process being implemented in North Bengkulu Regency. The data also can be used by government. Agencies and private sector in policy and decision making process.*

*Therefore, on this occasion I would like to express my gratitude to the statistical office of North Bengkulu regency having effort to collect the statistical data presented in this publication. I also would like to thank to all government, agencies and private institutions for the cooperation in preparing this publication.*

*Finally, I hope this publication will be of great advantage for all of us.*

August,2008 Arga Makmur

Bupati North Bengkulu,



Ir. H.M. Imron Rosyadi, MM

---

## DAFTAR ISI

---

TEKS	Hal
KATA PENGANTAR / <i>PREFACE</i> .....	<i>i</i>
KATA SAMBUTAN / <i>FOREWORD</i> .....	<i>iii</i>
DAFTAR ISI / <i>CONTENTS</i> .....	<i>v</i>
DAFTAR TABEL / <i>LIST OF TABLE</i> .....	<i>vi</i>
- Geografi / <i>Geography</i> .....	1
- Iklim / <i>Climate</i> .....	5
- Pemerintahan / <i>Government</i> .....	9
- Penduduk, Angkatan Kerja dan Transmigrasi/ <i>Population, Labourforce and Transmigration</i> .....	16
- Sosial / <i>Social</i> .....	39
- Pertanian / <i>Agriculture</i> .....	69
- Perindustrian, Pertambangan, Energi dan Kontruksi / <i>Manufacturing, Mining, Energy and Construction</i> ...	137
- Perdagangan / <i>Trade</i> .....	153
- Transportasi dan Komunikasai / <i>Transportation and Communication</i> .....	158
- Keuangan Daerah / <i>Regional Finance</i> .....	176
- Pendapatan Regional / <i>Regional Income</i> .....	191



---

## DAFTAR TABEL / LIST OF TABLE

---

No <i>No</i>	Judul table <i>Title table</i>	Halaman <i>Page</i>
1. GEOGRAFI / <i>GEOGRAPHY</i>		
1.1	Jarak antara Kota Arga Makmur ke Kota/Desa di Kabupaten Bengkulu Utara <i>/ The Distance From Arga Makmur City to City/Villages in North Bengkulu Regency .....</i>	3
1.2	Luas Daerah Kabupaten Bengkulu Utara dan persentase Menurut Jenis Tanah <i>/ The Area of North Bengkulu Regency by Kind and Percentace .....</i>	4
2. IKLIM / <i>CLIMATE</i>		
2.1	Banyaknya Hari Hujan di Kabupaten Bengkulu Utara / <i>Number of Raindays in North Bengkulu Regency 2002-2007.....</i>	7
2.2	Banyaknya Curah Hujan di Kabupaten Bengkulu Utara / <i>Number of Rainfall in North Bengkulu Regency 2002-2007.....</i>	8
3. PEMERINTAHAN / <i>GOVERNMENT</i>		
3.1	Banyaknya Kelurahan / Desa menurut Kecamatan di Kabupaten Bengkulu Utara / <i>Number of Kelurahan/Villages by Sub District Bengkulu regency 2007.....</i>	12
3.2	Banyaknya Kelurahan / Desa menurut Klasifikasi dan Kecamatan di Kabupaten Bengkulu Utara / <i>Number of Kelurahan/Villages by Classification and Sub District Bengkulu regency 2007.....</i>	13
3.3	Komposisi Keanggotaan DPRD TK.II Kabupaten Bengkulu Utara Menurut fraksi dan Jenis Kelamin / <i>Composition of Representative Member for North Bengkulu Regency 2004-2009.....</i>	14
3.4	Jumlah Keputusan DPRD TK.II Bengkulu Utara / <i>Number of Acts representative of Members North Bengkulu Regency 2004- 2007.....</i>	15

4. PENDUDUK, ANGKATAN KERJA DAN TRANSMIGRASI /  
*PEOPLE, WORKFORCE AND TRANSMIGRATION*

4.1.1 Luas Wilayah, Penduduk dan Kapadatan Penduduk Menurut Kecamatan di Kabupaten Bengkulu Utara / <i>Area, Population and Population Density by Sub District in North Bengkulu regency 2007</i> .....	19
4.1.2 Banyak Rumah Tangga, Penduduk dan Rata-rata Anggota Rumah Tangga Menurut Kecamatan di Kabupaten Bengkulu Utara / <i>Number of Households Population and Average House Holds by Sub District in North Bengkulu regency 2007</i> .....	20
4.1.3 Jumlah Penduduk Menurut Jenis Kelamin, Sex Rasio per Kecamatan di Kabupaten Bengkulu Utara / <i>Population Total by Sex, Sex ratio by Sub District in North Bengkulu Regency 2007</i> .....	21
4.1.4 Banyaknya Penduduk Menurut Warga Negara dan Jenis Kelamin per Kecamatan di Kabupaten Bengkulu Utara / <i>Number of Population by Citizenship and Sex Sub District in North Bengkulu Regency 2007</i> .....	22
4.1.5 Perkiraan Penduduk Menurut Jenis Kelamin dan Kelompok Umur di Kabupaten Bengkulu Utara / <i>Projection of Population by Sex and Age Group in North Bengkulu Regency 2007</i> .....	23
4.1.6 Banyaknya Penduduk Menurut Jenis Kelamin di Kabupaten Bengkulu Utara / <i>Population by Sex in North Bengkulu Regency 1989-2007</i> .....	24
4.2 ANGKATAN KERJA / <i>LABOR FORCE</i>	
4.2.1 Banyaknya Pencari Kerja yang Terdaftar pada Kantor Depnaker Kabupaten Bengkulu Utara menurut Jenis Kelamin dan Pendidikan / <i>Number of Registered Job Seekers at Manpower Department Office by Sex and Education Type 2007</i> .....	25
4.2.2 Banyaknya Penerimaan / Penempatan Tenaga Kerja Melalui Depnaker Kabupaten Bengkulu Utara menurut Jenis Kelamin dan Pendidikan / <i>Number of Acceptances / Placement of Job Seekers at Manpower Department Office in North Bengkulu Regency by Sex and Education Level 2007</i> .....	26

4.2.3 Banyaknya Pencari Kerja yang Belum ditempatkan dan Lowongan yang dipenuhi menurut Propesi di Kabupaten Bengkulu Utara / <i>Number of Job Seekers Unccupied and Vacancies by Proffesion in North Bengkulu Regency 2007</i> .....	27
4.2.4 Situasi Pencari Kerja di Kantor Depnaker Kabupaten Bengkulu Utara / <i>Situation of Job Seekers at Manpower Department Office of North Bengkulu regency 2007</i> .....	28
4.2.5 Banyaknya Pencari Kerja, Penempatan dan Permintaan Tenaga Kerja di Kabupaten Bengkulu Utara menurut Jenis Kelamin dan setiap Bulannya / <i>Number of Regestered Placements and Valancies Job Seekers at Manpower Department Office North Bengkulu Regency by Sex and Every Month 2007</i> .....	29
4.2.6 Banyaknya Pegawai Negeri Sipil di Lingkungan Pemda TK. II Bengkulu Utara menurut Status dan Instansi Penempatan/ <i>Number of Civil Servant Under Regional Government of North Bengkulu Regency by Status and Institutions /Placement 2007</i> .....	30
4.2.7 Banyaknya Pegawai Negeri Sipil di Lingkungan Pemda TK. II Bengkulu Utara menurut Golongan/ <i>Number of Civil Servant Under Regional Government of North Bengkulu Regency by Bank 2007</i> .....	32
4.2.8 Banyaknya Pegawai Negeri Sipil di Lingkungan Pemda TK. II Bengkulu Utara menurut Tingkat Pendidikan / <i>Number of Civil Servant Under Regional Government of North Bengkulu Regency by Education level 2007</i> .....	34
4.3 TRANSMIGRASI / <i>TRANSMIGRATION</i>	
4.3.1 Banyaknya Transmigrasi yang Masuk ke Kabupaten Bengkulu Utara per Kecamatan Sampai Dengan Tahun 2007 / <i>Number of Transmigration Into North Bengkulu regency by sub District 2007</i> .....	36
4.3.2 Banyaknya Transmigrasi yang Masuk ke Kabupaten Bengkulu Utara per Kecamatan / <i>Number of Transmigration Into North Bengkulu Regency by sub District 2004-2007</i> .....	37
4.3.3 Banyaknya Transmigrasi yang Masuk ke Kabupaten Bengkulu Utara per Kecamatan Menurut Daerah Asal / <i>Number of Transmigration Into North Bengkulu regency by Region of Origin 2007</i> .....	38

4.3.4	Banyaknya Transmigrasi yang Masuk ke Kabupaten Bengkulu Utara per Kecamatan Menurut Daerah Asal / <i>Number of Transmigration Into North Bengkulu regency by Region of Origin 2004-2007</i> .....	39
4.3.5	Banyaknya Transmigrasi yang Ditempatkan di Kabupaten Bengkulu Utara / <i>Number of Transmigration by Placement in North Bengkulu Regency 1993/1994 – 2007</i> .....	40
5. SOSIAL / SOCIAL		
5.1. PENDIDIKAN / EDUCATION		
5.1.1	Banyaknya Sekolah Murid dan Guru TK per Kecamatan di Kabupaten Bengkulu Utara/ <i>Number of School, pupils and Teacher Of Kindergarten per sub District in North Bengkulu Regency 2007</i> .....	45
5.1.2	Banyaknya Sekolah, Murid, Guru SD/MI menurut status Sekolah per Kecamatan di Kabupaten Bengkulu Utara/ <i>Number of Primary School by Status School per sub District In North Bengkulu Regency 2007</i> .....	46
5.1.3	Banyaknya Peserta dan lulusan Ujian SD/MI menurut Status Sekolah per Kecamatan di Kabupaten Bengkulu Utara / <i>Number Of Paricipant to Follow in JuniorGeneral Hig School by Status School per Sub District in North Bengkulu Regency 2007</i> .....	47
5.1.4	Banyaknya Sekolah, Murid dan Guru SMTP/Stanawiyah Umum menurut Status Sekolah per Kecamatan di Kabupaten Bengkulu Utara/ <i>Number of School Pupils and Teacher of Yunior General High School by Status School per Sub district in North Bengkulu Regency 2007</i> .....	48
5.1.5	Banyaknya Peserta Lulus Ujian SMTP/Tsanawiyah Umum menurut Status Sekolah per Kecamatan di Kabupaten Bengkulu Utara / <i>Number of Participant to Follow in junior General High School by Status School per Sub District in North Bengkulu Regency 2007</i> .....	49
5.1.6	Banyaknya Sekolah, Murid dan Guru SMTA/Aliyah Umum menurut Status Sekolah per Kecamatan di Kabupaten Bengkulu Utara/ <i>Number of School Pupils and Teacher of Senior General High School by Status School per Sub district in North Bengkulu Regency 2007</i> .....	50

5.1.7	Banyaknya Peserta Lulus Ujian SMTA/Aliyah Umum menurut Status Sekolah per Kecamatan di Kabupaten Bengkulu Utara / <i>Number of Participant to Follow in Senior General High School by Status School per Sub District in North Bengkulu Regency 2007</i> .....	51
5.1.8	Banyaknya Sekolah Murid dan Guru SMTA Kejuruan menurut Status Sekolah per Kecamatan di Kabupaten Bengkulu Utara/ <i>Number of School Pupils and Teacher of Senior Science High School by Status School per Sub district in North Bengkulu Regency 2007</i> .....	52
5.1.9	Banyaknya Peserta Lulus Ujian SMTA Kejuruan menurut Status Sekolah per Kecamatan di Kabupaten Bengkulu Utara / <i>Number of Participant to Follow in Senior Science High School by Status School per Sub District in North Bengkulu Regency 2007</i> .....	53
5.2.	<b>KESEHATAN DAN KELUARGA BERENCANA/ HEALTH AND FAMILY PLANING</b>	
5.2.1	Banyaknya Rumah Sakit, Puskesmas, Puskesmas Pembantu dan Puskesmas Keliling per Kecamatan di Kabupaten Bengkulu Utara / <i>Number Of Hospital, Public Health Centres, Public Health Sub Centres and Public Health Surrounding Centres in North Bengkulu Regency 2007</i> .....	54
5.2.2	Banyaknya Posyandu dan Pos Obat per Kecamatan di Kabupaten Bengkulu Utara / <i>Number Of Integrated Health Service Post and Drug by Sub District in North Bengkulu Regency 2007</i> .....	55
5.2.3	Banyaknya Dokter, Perawat, Bidan per Kecamatan di Kabupaten Bengkulu Utara / <i>Number of Public Physiicians Nurse anf Midwives by sub District in North Bengkulu Regency2007</i> .....	56
5.2.4	Banyaknya Dukun Bayi per Kecamatan di Kabupaten Bengkulu Utara / <i>Number Private Midwives by Sub District in North Bengkulu Regency 2007</i> ..	57
5.2.5	Banyaknya Akseptor Baru menurut Alat yang digunakan oer Kecamatan di Kabupaten Bengkulu Utara / <i>Number of New Acceptors by Contracaptive Method and District in North Bengkulu Regency 2007</i> ... ..	58
5.2.6	Banyaknya Akseptor Aktif menurut Alat yang digunakan oer Kecamatan di Kabupaten Bengkulu Utara / <i>Number of Active Acceptors by Contracaptive Method and District in North Bengkulu Regency 2007</i> .....	59
5.2.7	Banyaknya Pasangan Usia Subur, Akseptor aktif, persentase terhadap PUS pere Kecamatan di Kabupaten Bengkulu Utara / <i>Number of Eligible Couples Active Acceptors Percentage Touards Eligible by sub District in North Bengkulu Regency 2007</i> .....	60

5.2.8	Banyaknya Akseptor Aktif dan Akseptor Baru di Kabupaten Bengkulu Utara / <i>Number of Active Acceptors and New Acceptors in North Bengkulu Regency 1998-2007..</i> .....	61
-------	--	----

5.3. PERADILAN / **KEPOLISIAN**

5.3.1	Banyaknya Pelanggaran Lalu Lintas tertentu (Tilang) dan yang diselesaikan Menurut Kecamatan (POLSEK) di Kabupaten Bengkulu Utara / <i>Number of Traffic of Fences and Cleared by sub District (Sector Police) in North Bengkulu Regency 2007</i> .....	62
-------	--	----

5.3.2	Banyaknya Kecelakaan Lalu Lintas, Korban dan Kerugian Material menurut Kecamatan (POLSEK) di Kabupaten Bengkulu Utara / <i>Number of Traffic Accidents, Victims and Material Damage by sub District (Sector Police) in North Bengkulu Regency 2007</i> .....	63
-------	--	----

5.3.3	Banyaknya Surat Izin Mengemudi (SIM) menurut jenisnya di Kabupaten Bengkulu Utara / <i>Number of Driving Licences by type in North Bengkulu Regency 2007</i> .....	64
-------	--	----

5.3.4	Banyaknya Peristiwa Kejahatan yang dilaporkan dan yang diselesaikan menurut Kecamatan (POLSEK) di Kabupaten Bengkulu Utara / <i>Number of Crimes Reported and Cleared by Sub District (Sector Police) in North Bengkulu Regency 2007</i> .....	65
-------	--	----

5.3.5	Banyaknya Peristiwa Kejahatan yang dilaporkan dan yang diselesaikan oleh POLRES diti Kabupaten Bengkulu Utara / <i>Number of Crimes Reported and Cleared by Sub District (Resort Police) in North Bengkulu Regency 2007</i> .....	66
-------	---	----

5.3.6	Banyaknya Narapidana dan Tahanan / Titipan menurut Jenis kelamin di Rumah Tahanan Negara Arga Makmur / <i>Number of Prinoners and Prisoners Not Yet by sex in Arga Makmur 2007</i> ... ..	67
-------	---	----

5.4 **AGAMA / RELIGION**

5.4.1	Banyaknya tempat peribadatan menurut Jenis per Kecamatan di Kabupaten Bengkulu Utara / <i>Number of Worship Facility by Kind per Sub District in North Bengkulu Regency 2007</i> .....	68
-------	--	----

5.4.2	Banyaknya Pernikahan menurut Kecamatan di Kabupaten Bengkulu Utara / <i>Number of marriages by sub District in North Bengkulu Regency 2007</i> .....	69
-------	--	----

5.4.3	Banyaknya jemaah haji yang berangkat ke mekkah, Meninggal dan Kembali menurut Kecamatan di Kabupaten Bengkulu Utara / <i>Number of Haji Pilgrins Departure to Mecca, Dead and Return by Sub District in North Bengkulu Regency 2007</i> .....	70
5.4.4	Banyaknya Ternak Kurban pada Hari Raya idul adha per Kecamatan di Kabupaten Bengkulu Utara / <i>Number of Animal Sacriefid on Feastdays of Idul Adha per sub District in North Bengkulu Regency 2007</i> .....	71
6.	<b>PERTANIAN / AGRICULTURE</b>	
6.1.1	Luas Panen Padi Ladang dan Padi Sawah menurut Kecamatan di Kabupaten Bengkulu Utara / <i>Area Harvested of Wetland Paddy and Dryland Paddy by sub District in North Bengkulu Regency 2007</i> ... ..	75
6.1.2	Produksi Padi Ladang dan Padi Sawah menurut Kecamatan di Kabupaten Bengkulu Utara / <i>Production of Harvested of Wetland Paddy and Dryland Paddy by sub District in North Bengkulu Regency 2007</i> ... ..	76
6.1.3	Luas Panen Padi Ladang dan Padi Sawah di Kabupaten Bengkulu Utara / <i>Area Harvested of Wetland Paddy and Dryland Paddy in North Bengkulu Regency 1987- 2007</i> ... ..	77
6.1.4	Produksi Padi Ladang dan Padi Sawah di Kabupaten Bengkulu Utara / <i>Production of Harvested of Wetland Paddy and Dryland Paddy in North Bengkulu Regency 1987-2007</i> ... ..	78
6.1.5	Luas Panen dan Produksi Jagung menurut Kecamatan di Kabupaten Bengkulu Utara / <i>Area Harvested and Production of Maize by sub District in North Bengkulu Regency 2007</i> ... ..	79
6.1.6	Luas Panen dan Produksi Jagung di Kabupaten Bengkulu Utara / <i>Area Harvested and Production of Maize in North Bengkulu Regency 1987- 2007</i> ... ..	80
6.1.7	Luas Panen dan Produksi Kedelai menurut Kecamatan di Kabupaten Bengkulu Utara / <i>Area Harvested and Production of Sayabeans by sub District in North Bengkulu Regency 2007</i> ... ..	81
6.1.8	Luas Panen dan Produksi Kedelai di Kabupaten Bengkulu Utara / <i>Area Harvested and Production of Sayabeans in North Bengkulu Regency 1988- 2007</i> .....	82
6.1.9	Luas Panen dan Produksi Ubi Kayu menurut Kecamatan di Kabupaten Bengkulu Utara / <i>Area Harvested and Production of cassava by sub District in North Bengkulu Regency 2007</i> ... ..	83

6.1.10	Luas Panen dan Produksi Ubi Kayau di Kabupaten Bengkulu Utara /Area Harvested and <i>Production of Cassava in North Bengkulu Regency</i> 1988-2007	84
6.1.11	Luas Panen dan Produksi Ubi Jalar menurut Kecamatan di Kabupaten Bengkulu Utara /Area Harvested and <i>Production of Sweet Potato by sub District in North Bengkulu Regency</i> 2007 ... ..	85
6.1.12	Luas Panen dan Produksi Ubi Jalar di Kabupaten Bengkulu Utara /Area Harvested and <i>Production of Sweet PotatoCassava in North Bengkulu Regency</i> 1988-2007 ... ..	86
6.1.13	Luas Panen dan Produksi Kacang Tanah menurut Kecamatan di Kabupaten Bengkulu Utara /Area Harvested and <i>Production of Peanut by sub District in North Bengkulu Regency</i> 2007 ... ..	87
6.1.14	Luas Panen dan Produksi Kacang Tanah di Kabupaten Bengkulu Utara /Area Harvested and <i>Production of Peanut in North Bengkulu Regency</i> 1988-2007	88
6.1.15	Luas Panen dan Produksi Kacang Hijau menurut Kecamatan di Kabupaten Bengkulu Utara /Area Harvested and <i>Production of Mungbean by sub District in North Bengkulu Regency</i> 2007 ... ..	89
6.1.16	Luas Panen dan Produksi Kacang Hijau di Kabupaten Bengkulu Utara /Area Harvested and <i>Production of Mungbean in North Bengkulu Regency</i> 1988-2007 .....	90
6.1.17	Luas Panen Tanaman Sayuran dirinci Menurut Kecamatan di Kabupaten Bengkulu Utara /Area Harvested of Vegetables <i>by sub District in North Bengkulu Regency</i> 2007 ... ..	91
6.1.18	Luas Tanam Sayuran Menurut Kecamatan di Kabupaten Bengkulu Utara /Planted area Harvested Vegetables by sub District <i>in North Bengkulu Regency</i> 2007 ... ..	93
6.1.19	Produksi Sayuran dirinci Menurut Kecamatan di Kabupaten Bengkulu Utara /Production of Vegetables by sub District <i>in North Bengkulu Regency</i> 2007..	95
6.1.20	Produksi Tanaman buah-buahan dirinci Menurut Kecamatan di Kabupaten Bengkulu Utara /Production of Fruit by sub District <i>in North Bengkulu Regency</i> 2007..	97
6.1.21	Luas Panen Produksi buah-buahan dirinci Menurut Kecamatan di Kabupaten Bengkulu Utara /Area Harvested of Fruit by sub District <i>in North Bengkulu Regency</i> 2007 ... ..	99



6.2 PERKEBUNAN RAKYAT / SMALL HOLDER

6.2.1	Luas Tanaman Perkebunan Rakyat Menurut jenis Tanaman di Kabupaten Bengkulu Utara 2007 .....	101
6.2.2	Luas Tanaman Perkebunan Rakyat Komoditi Karet dari Kecamatan di Kabupaten Bengkulu Utara 2007 .....	102
6.2.3	Luas Tanaman Perkebunan Rakyat Komoditi Kopi dari Kecamatan di Kabupaten Bengkulu Utara 2007 .....	103
6.2.4	Luas Tanaman Perkebunan Rakyat Komoditi Kelapa dari Kecamatan di kabupaten Bengkulu Utara 2007 .....	104
6.2.5	Luas Tanaman Perkebunan Rakyat Komoditi Sawit dari Kecamatan di kabupaten Bengkulu Utara 2007 .....	105
6.2.6	Luas Tanaman Perkebunan Rakyat Komoditi Cengkeh dari Kecamatan di kabupaten Bengkulu Utara 2007 .....	106
6.2.7	Luas Tanaman Perkebunan Rakyat Komoditi Kakao dari Kecamatan di kabupaten Bengkulu Utara 2007 .....	107
6.2.8	Luas Tanaman Perkebunan Rakyat Komoditi Lada dari Kecamatan di kabupaten Bengkulu Utara 2007 .....	108
6.2.9	Luas Tanaman Perkebunan Rakyat Komoditi Kayu Manis dari Kecamatan di kabupaten Bengkulu Utara 2007 .....	109
6.2.10	Luas Tanaman Perkebunan Rakyat Komoditi Kemiri dari Kecamatan di kabupaten Bengkulu Utara 2007 .....	110
6.2.11	Luas Tanaman Perkebunan Rakyat Komoditi Aren dari Kecamatan di kabupaten Bengkulu Utara 2007 .....	111
6.2.12	Luas Tanaman Perkebunan Rakyat Komoditi Kapuk dari Kecamatan di kabupaten Bengkulu Utara 2007 .....	112
6.2.13	Luas Tanaman Perkebunan Rakyat Komoditi Pinang dari Kecamatan di kabupaten Bengkulu Utara 2007 .....	113
6.2.14	Luas Tanaman Perkebunan Rakyat Komoditi Nilam dari Kecamatan di kabupaten Bengkulu Utara 2007 .....	114

6.2.15	Luas Tanaman Perkebunan Rakyat Komoditi Temulawak dari Kecamatan di kabupaten Bengkulu Utara 2007 .....	115
6.2.16	Luas Tanaman Perkebunan Rakyat Komoditi Jahe dari Kecamatan di kabupaten Bengkulu Utara 2007 .....	116
6.2.17	Luas Tanaman Perkebunan Rakyat Komoditi Kencurt dari Kecamatan di kabupaten Bengkulu Utara 2007 .....	117
6.2.18	Luas Tanaman Perkebunan Rakyat Komoditi Kunyit dari Kecamatan di kabupaten Bengkulu Utara 2007 .....	118
6.2.19	Luas Tanaman Perkebunan Rakyat Komoditi Vanili dari Kecamatan di kabupaten Bengkulu Utara 2007 .....	119
6.3	<b>PERHUTANAN / FORESTRY</b>	
6.3.1	Luas Kawasan Hutan menurut fungsinya di Kabupaten Bengkulu Utara / Forest Area by Function in North Bengkulu Regency 2007... ..	120
6.3.2	Produksi Hasil Hutan dirinci Menurut Jenisnya di Kabupaten Bengkulu Utara / Forested Products by in North Bengkulu Regency 2001 - 2007 ... ..	121
6.4	<b>PETERNAKAN / ANIMAL HUSBANDRY</b>	
6.4.1	Populasi Ternak Menurut Kecamatan di Kabupaten Bengkulu Utara / Population of Livestock by sub District in North Bengkulu Regency 2007 ..	122
6.4.2	Jumlah Pemetongan Ternak di kabupaten Bengkulu Utara Tahun 1993/2007 .....	123
6.4.3	Perkembangan Impor Ternak di Kabupaten Bengkulu Utara Tahun 1993-2007 .....	124
6.4.4	Perkembangan Export Ternak di Kabupaten Bengkulu Utara Tahun 1993-2007.....	125
6.4.5	Produksi daging di Kabupaten Bengkulu Utara Tahun 1993-2007.....	126
6.4.6	Konsumsi Daging Ternak di Kabupaten Bengkulu Utara Tahun 1993-2007.....	127
6.4.7	Konsumsi Per Kapita Daging Ternak di Kabupaten Bengkulu Utara Tahun 1993-2007.....	128

6.4.8	Konsumsi Protein Hewani di Kabupaten Bengkulu Utara Tahun 1993-2007.....	129
6.4.9	Produksi, Konsumsi Perkapita dan Konsumsi Protein Hewani Unggas di Kabupaten Bengkulu Utara Tahun 1993-2007.....	130
6.5. PERIKANAN/FISHERY		
6.5.1	Luas Usaha Perikanan Darat Berdasarkan Jenisnya dirinci Menurut Kecamatan di Kabupaten Bengkulu Utara / <i>Area Inland Fisheries by Kind and Sub District in North Bengkulu Regency 2007</i> .....	131
6.5.2	Produksi Perikanan Darat Berdasarkan Jenisnya dirinci Menurut Kecamatan di Kabupaten Bengkulu Utara / <i>Production of Inland Fisheries by Kind and Sub District in North Bengkulu Regency 2007</i> ... ..	132
6.5.3	Nilai Produksi Perikanan Darat Berdasarkan Jenisnya dirinci Menurut Kecamatan di Kabupaten Bengkulu Utara / <i>Value of Inland Fisheries Products by Kind and Sub District in North Bengkulu Regency 2007</i> ... ..	133
6.5.4	Banyaknya Rumah Tangga Petani Ikan dan nelayan Menurut Kecamatan di Kabupaten Bengkulu Utara / <i>Number of Fisheries Household by Sub District in North Bengkulu Regency 2007</i> ... ..	134
6.5.5	Produksi dan Nilai Perikanan Laut Menurut Kecamatan di Kabupaten Bengkulu Utara / <i>Production and Value of Marine Fisheries by Sub District in North Bengkulu Regency 2007</i> ... ..	135
6.5.6	Banyaknya Kapal Penangkap Ikan Menurut Jenisnya per Kecamatan di Kabupaten Bengkulu Utara / <i>Number of Fishing Boat by Type and Sub District in North Bengkulu Regency 2007</i> ... ..	136
6.5.7	Banyaknya Kapal Penangkap Ikan Menurut Jenisnya Menurut Jenisnya per Kecamatan di Kabupaten Bengkulu Utara / <i>Number of Fishing Bost by Type and sub Distrik in North Bengkulu Regency 2007</i> .....	137
7. PERINDUSTRIAN, PERTAMBANGAN, ENERGI, DAN KONTRUKSI / INDUSTRIAL, MINING, ENERGY, AND CONTRUCTION		
7.1. PERINDUSTRIAN/MANUFACTURING		
7.1.1	Perkembangan Industri Formal Kabupaten bengkulu Utara 2007	141

7.1.2	Banyaknya Unit Usaha, Tenaga Kerja, Produksi, Investasi Bahan Baku dan Nilai Tambah pada Industri Kecil Non Formal Menurut Kelompok Industri di Kabupaten Bengkulu Utara / <i>Number of Establishment Units, Employment, Production, Raw Materials, and added Value in Non Formal Scale Manufacturing Establishment by Group in North Bengkulu Regency 2005 ...</i>	143
7.2	AIR MINUM/WATER SUPPLY	
7.2.1	Banyaknya Pelanggan, Produksi, dan Nilai dan nilai Air Minum di Kabupaten Bengkulu Utara / <i>Number of Supply Costumers, Production, and Value in North Bengkulu Regency 1990 - 2007... ..</i>	144
7.2.2	Banyaknya Air Minum yang disalurkan di Kabupaten Bengkulu Utara Menurut Bulan Operasi / <i>Number Water Supply in North Bengkulu Regency by Operational Month 2007... ..</i>	145
7.2.3	Banyaknya Air Minum yang disalurkan Menurut Jenis Pelanggan di Kabupaten Bengkulu Utara / <i>Number Water Supply by Kind of Costumers in North Bengkulu Regency 2007.....</i>	146
7.3	LISTRIK / ELECTRICITY	
7.3.1	Banyak Tenaga Listrik yang di Produksi, Terpasang, Terjual, Dipakai Sendiri dan Susut menurut Kecamatan di Kabupaten Bengkulu Utara / <i>Number of Power Output, Installed and Distribution by sub District in North Bengkulu Regency 2007 .....</i>	147
7.4	PERUMAHAN / HOUSES BUILDING	
7.4.1	Realisasi Kredit Pemilikan Rumah Melalui Perumnas Menurut Model Rumah di Kabupaten Bengkulu Utara / <i>Realization of Housing Nortage Financed by Perum Perumnas and type in North Bengkulu Regency 2007....</i>	148
7.5	PERTAMBANGAN / MINING	
7.5.1	Produksi Batu Bara, Emas dan Perak dirinci Per Bulan di Kabupaten Bengkulu Utara / <i>Production of Coal, Goal and Silver by Month in North Bengkulu Regency 2007 .....</i>	149

7.5.2	Nilai Pemasaran Batu Bara yang di Ekspor dari dalam Negeri dirinci perbulan di Kabupaten Bengkulu Utara / <i>Value of Foreign and Domestic Sale of Coal by month in North Bengkulu Regency</i> .....	150
-------	--	-----

8. PERDAGANGAN / TRADE

8.1.1	Surat Izin Usaha Perdagangan (SIUP) yang Diterbitkan di Kabupaten Bengkulu Utara Berdasarkan Golongan Usaha / <i>The Permit letter of Effort Trade in North Bengkulu Regency 2007</i> .....	154
-------	---	-----

8.1.2	Tanda Daftar Perusahaan (TDP) yang Diterbitkan di Kabupaten Bengkulu Utara / <i>in North Bengkulu regency 2007</i> .....	155
-------	--	-----

9. TRANSPORTASI DAN KOMUNIKASI / TRANSPORTATION AND COMMUNICATION

9.1.1	Panjang Jalan Menurut Jenis Permukaan dan Kecamatan di Kabupaten Bengkulu Utara / <i>Lenth of Roands by Sarface Type Sub Districts in North Bengkulu Regency 2007</i> .....	159
-------	---	-----

9.1.2	Panjang Jalan Menurut Kelas Kecamatan di Kabupaten Bengkulu Utara / <i>Lenth of Roands at Sub Districts by Class of Roads in North Bengkulu Regency 2007</i> .....	160
-------	--	-----

9.1.3	Panjang Jalan Menurut Kondisinya dan Kecamatan di Kabupaten Bengkulu Utara / <i>Lenth of Roands at Sub Districts Roands by Waratition in North Bengkulu Regency 2007</i> .....	161
-------	--	-----

9.2. ANGKUTAN DARAT / LAND TRANSPORTATION

9.2.1	Banyaknya Kendaraan Bermotor yang Diuji setiap bulannya di Kabupaten Bengkulu Utara / <i>Number of Motor Vehisscales Tested Every Month in North Bengkulu Regency 2007</i> .....	162
-------	--	-----

9.3. POS DAN TELEKOMUNIKASI / POST AND TELECOMUCATION

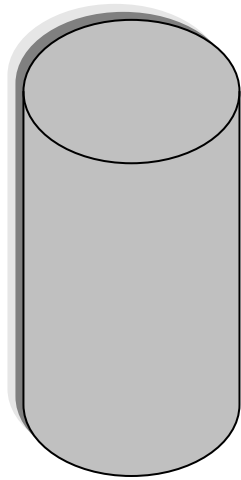
9.3.1	Banyaknya kantor Post menurut Kecamatan di Kabupaten Bengkulu Utara / <i>Number of post office by Sub District in North Bengkulu Regency 2007</i> .....	163
9.3.2	Banyaknya Surat Melalui kantor Post di Kecamatan Kabupaten Bengkulu Utara / <i>Number Of Letter Via Post Office at sub District in North Bengkulu Regency 2007</i> .....	164
9.3.3	Banyaknya Surat Kilat yang Dikirim dan Diterima Menurut Kantor Post di Kecamatan Kabupaten Bengkulu Utara / <i>Number Of Express Letters Sent and Received by Post Office at sub District in North Bengkulu Regency 2007</i> .....	165
9.3.4	Banyaknya Surat Tercatat yang Dikirim dan Diterima Menurut Kantor Post di Kecamatan Kabupaten Bengkulu Utara / <i>Number Of Registered Letters Sent and Received by Post Office at sub District in North Bengkulu Regency 2007</i> .....	166
9.3.5	Banyaknya Pengiriman Pos Paket Menurut Kecamatan di Kabupaten Bengkulu Utara / <i>Number of Parcels Sent bay Post office of Sub District in North Bengkulu Regency 2007</i> .....	167
9.3.6	Banyaknya Wesel Post dan Nilainya Menurut Kecamatan di Kabupaten Bengkulu Utara / <i>Number of Money Order and Value by Post office of Sub District in North Bengkulu Regency 2007</i> .....	168
9.3.7	Banyaknya Pendapatan Kantor Post di Kabupaten Bengkulu Utara / <i>Number of Money Order by Post office of Sub District in North Bengkulu Regency 2007</i> .....	169
9.3.8	Banyaknya Pesawat Telpon Menurut Sambungan Induk dan Cabang di Kabupaten Bengkulu Utara / <i>Number of Telephones by Originst conection and Branches connected by Sub District in North Bengkulu Regency 2007</i> .....	170
9.3.9	Banyaknya Persediaan Tower Menurut Kecamatan dii Kabupaten Bengkulu Utara / <i>Number of Telephones by Sub District in North Bengkulu Regency 2007</i> .....	171
9.3.10	Banyaknya Pendapatan Telekomunikasi di Kabupaten Bengkulu Utara / <i>Numbers of Income Telecommunications In North Bengkulu Regency 1997 – 2007</i> .....	172
9.3.11	Banyaknya Pemakaian Telegram di Kabupaten Bengkulu Utara / <i>Numbers Of Telegram In North Bengkulu Regency 2007</i> .....	173

10. KEUANGAN DAERAH / FINANCIAL REGION

10.1.1	Realisasi Penerimaan / Pengeluaran dan Surplus/ Defisit Daerah Otonom Tingkat II Bengkulu Utara / <i>Actual Receipt Expenditure and Surplus/Deficit of Second Stage regional in North Bengkulu Regency 1991/1992-2007</i> .....	177
10.1.2	Realisasi Penerimaan Daerah Otonom Tingkat II Bengkulu Utara / <i>Actual Receipt Scnd Stage Regional in North Bengkulu Regency 1993/1994-2007</i> .....	178
10.1.3	Realisasi Pengeluaran Daerah Otonom Tingkat II Bengkulu Utara / <i>Actual Expenditures Second Stage Regional in North Bengkulu Regency 1995/1996-2007</i> .....	179
10.1.4	Pertumbuhan Realisasi Penerimaan / Pengeluaran dan Surplus/ Defisit Daerah Otonom Tingkat II Bengkulu Utara / <i>Develof of Actual Receipt Expenditure and Surplus/Deficit of Second Stage Regional in North Bengkulu Regency 1994/1995 - 2007</i> .....	180
10.1.5	Banyaknya Wajib Pajak Menurut Sektor per Kecamatan di Kabupaten Bengkulu Utara / <i>Number of Payer by Sector per Sub District in North Bengkulu Regency 2007</i> .....	181
10.1.6	Realisasi Penerimaan Pajak Bumi Bangunan (PBB) Sektor dan Kecamatan di Kabupaten Bengkulu Utara / <i>Actual receipts Land and Building Tax Sector per Sub District in North Bengkulu Regency 2007</i> .....	182
10.1.7	Realisasi Penerimaan Pajak Netto Per Bulan di Kabupaten Bengkulu Utara / <i>Realization of Netto Receipts in North Bengkulu Regency 2001-2007</i> .....	183
10.2	<b>KOPERASI / COOPERATIVE</b>	
10.2.1	Banyaknya Koperasi Yang Berbadan Hukum dan Koperasi Sekolah per Kecamatan di Kabupaten Bengkulu Utara / <i>Number of legally Organiced Cooperatives and School Cooperatives per Sub District Bengkulu Regency 2007</i> .....	184
10.2.2	Banyaknya Anggota Koperasi Yang Berbadan Hukum dan Koperasi Sekolah per Kecamatan di Kabupaten Bengkulu Utara / <i>Number of member of legally Organiced Cooperatives and School Cooperatives per Sub District Bengkulu Regency 2007</i> .....	185

10.2.3	Banyaknya Anggota, Simpanan dan Volume Usaha per Kecamatan di Kabupaten Bengkulu Utara / <i>Number of member, Deposits and Gress Output per Sub District Bengkulu Regency 2007</i> .....	186
10.2.4	Perangkaan Koperasi Yang Berbadan Hukum per Kecamatan di Kabupaten Bengkulu Utara / <i>Sructure of Legally Organiced Cooperatives per Sub District Bengkulu Regency 2007</i> .....	187
10.2.5	Perangkaan Koperasi Non KUD Yang Berbadan Hukum per Kecamatan di Kabupaten Bengkulu Utara / <i>Sructure of Non Village Unit Coops Legally Organiced Cooperatives per Sub District Bengkulu Regency 2007</i> .....	188
11.1 PENDAPATAN REGIONAL / REGIONAL INCOME		
11.1.1	Produk Domestik Regional Bruto Kabupaten Bengkulu Utara Atas Dasar Harga Berlaku Menurut Lapangan Usaha / <i>Grass Regional Domestic Product at Current Market price by Industrial Origin in North Bengkulu regency 2005-2007</i> .....	193
11.1.2	Produk Domestik Regional Bruto Kabupaten Bengkulu Utara Atas Dasar Harga Kontans Menurut Lapangan Usaha / <i>Grass Regional Domestic Product at Current Market price by Industrial Origin in North Bengkulu regency 2006/2007</i> .....	194
11.1.3	Distribusi Persentase Produk Domestik Regional Bruto Kabupaten Bengkulu Utara Atas Dasar Harga Kontans / <i>Percentace Distrubution of Grass Regional Domestic Product at Current Market by Industrial Origin in North Bengkulu Regency 2006/2007</i> .....	195
11.1.4	Distribusi Persentase Produk Domestik Regional Bruto Kabupaten Bengkulu Utara Atas Dasar Harga Kontans / <i>Percentace Distrubution of Grass Regional Domestic Product at Current Market price by Industrial Origin in North Bengkulu Regency 2006/2007</i> .....	197
11.1.5	Indeks Berantai Produk Domestik Regional Bruto Kabupaten Bengkulu Utara Atas Dasar Harga Konstan <i>Index Of Gros Regional Domestic Product At Constan Market Price 1993 By Industrial Origin In North Bengkulu Regency 2006/2007</i> .....	198
11.1.6	Pendapatan regional dan Pendapatan Regional Perkapita Kabupaten Bengkulu Utara / <i>regional Income and Regional Perkapita Income in North Bengkulu regency 2006/2007</i> .....	199





<http://bengkuluutarakab.bps.go.id>

# GEOGRAFI

## I. GEOGRAFI

Kabupaten Bengkulu Utara merupakan salah satu daerah di wilayah propinsi Bengkulu. Daerah ini ber Ibukota di Arga Makmur.

Luas Kabupaten Bengkulu Utara adalah 5.548,54 Km<sup>2</sup>. Yang terdiri dari 18 Kecamatan dan terletak antara 101° 32' - 102°8' BT dan 2°15-4° LS.

Kondisi geografisnya sebagian besar merupakan dataran dengan ketinggian dibawah 150 m dpl terdapat dibagian barat membujur searah pantai dari selatan ke utara, sedangkan dibagian timur topografinya berbukit - bukit dengan ketinggian 541 m dpl.

Kabupaten Bengkulu Utara berbatasan dengan :

- a. Sebelah Utara dengan Kabupaten Mukomuko
- b. Sebelah Selatan dengan Kab. Seluma dan Kota Bengkulu
- c. Sebelah Timur dengan Prop Jambi, Kab. Lebong dan Kab. Kepahiang
- d. Sebelah Barat dengan Samudera Indonesia .

Kondisi tanah di Kabupaten Bengkulu Utara terdiri dari :

- a. Latasol : 29,01%
- b. Asosiasi Latasol dan PMK : 1,42%
- c. Asosiasi PMK dan Latosoll : 25,36%
- d. Padsolik Merah Kuning : 1,16%
- e. Aluvial : 3,15%
- f. Organosol dan lain-lain : 39,90%

Dari sisi hidrologis, Kabupaten Bengkulu Utara memiliki banyak Sungai yang berhulu di sisi timur bukit barisan dan mengalir ke Samudera Indonesia. Diantara sungai-sungai yang ada beberapa sungai yang dapat dilayari oleh Kapal dengan bobot mati 25 ton.

## I. GEOGRAFI / GEOGRAPHY

Tabel Jarak Antara Kota Arga Makmur Ke Kota/Desa  
----- 1.1. di Kabupaten Bengkulu Utara

*Table The Distance From Arga Makmur City to City/Villages  
In North Bengkulu regency*

KOTA / DESA City / Villages	Jarak/Distance (Km)
1	2
1. Pasar Lais	25,00
2. Lubuk Durian	24,55
3. Tanjung Agung Palik	29,61
4. Pasar Kerkap	48,43
5. Pondok Kelapa	56,00
6. Bengkulu	74,00
7. Karang Tinggi	101,80
8. Taba Penanjung	107,00
9. Pasar Ketahun	64,00
10. Kota Bani	104,00
11. Air Rami	130,00
12. Medan Jaya	142,00
13. Lebong Tandai	114,00
14. Pondok Suguh	188,15
15. Penarik	241,94
16. Pasar Mukomuko	252,25
17. Lubuk Pinang	285,56
18. Teras Terunjam	260,56

Sumber : Dinas Pekerjaan Umum Kabupaten Bengkulu Utara

*Source : Public Worker Service Of North Bengkulu regency*

Tabel 1.2. Luas daerah Kabupaten Bengkulu Utara dan Prosentase Menurut Jenis Tanah  
 ----- 1.2. Prosentase Menurut Jenis Tanah  
 Table The Area Of North Bengkulu Regency By Kind And Procentage

2007		
Jenis Tanah <i>Kind</i>	Luas (Ha) Area	Persentase
(1)	(2)	(3)
1. Organosol	937	0,17
2. Aluvial	17.498	3,15
3. Regosol	11.562	2,08
4. Podsolik Merah Kuning (PMK)	6.464	1,16
5. Latosol	160.938	29,01
6. Asosiasi Lotosol dan PMK	7.881	1,42
7. Andosol	6.562	1,18
8. Asosiasi Latosol dan Andosol	148.994	26,86
9. Asosiasi Andosol dan regosol	21.187	3,82
10. Asosiasi PMK dan Litosol	140.707	25,36
11. Asosiasi Podsolik Coklat dan PMK/Litosol	32.124	5,79
Kabupaten Bengkulu Utara North Bengkulu Regency	554.854	100,00

Sumber : Badan Pertanahan Nasional Kabupaten Bengkulu Utara

Source : National Land Board Of North Bengkulu Regency



## ***II. IKLIM***

Banyak curah hujan sangat dipengaruhi oleh iklim, kondisi geografis dan perputaran arus udara. Akibat dari kondisi yang demikian, maka jumlah curah hujan yang tercatat di masing-masing stasiun pengamatan ataupun BPP/BIP tidak sama.

Data jumlah curah hujan di Kabupaten Bengkulu Utara pada tahun 2007 sampai dengan bulan Desember setiap bulannya berkisar 215-644 mm, dengan rata-rata setiap bulannya 376,5 mm. Curah hujan tertinggi terjadi pada bulan Oktober.

Ditinjau dari jumlah hari hujan, menurut data yang diperoleh dari Dinas Pertanian Tanaman Pangan Kabupaten Bengkulu Utara, sampai dengan bulan Desember 2007 berkisar antara 11-22 hari dengan rata-rata tiap bulannya sebanyak 16,75 hari. Sedangkan tahun 2006 yang lalu jumlah hari hujan berkisar antara 4 (empat) hingga 27 hari, dengan rata-rata tiap bulannya sebanyak 12,42 hari.

Tabel  
----- 2.1. Banyaknya hari Hujan di Kabupaten Bengkulu Utara  
Table  
Number Of Raindays In North Bengkulu Regency  
2002- 2007

B U L A N M O O N	HARI HUJAN (KALI) RAINDAYS (TIMES)					
	TAHUN / YEARS					
	2002	2003	2004	2005	2006	2007
1	2	3	4	5	6	7
Januari / January	11				14	19
Februari / February	7				15	20
Maret / March	11				14	22
April / April	9				9	19
Mei / May	4			11	11	14
Juni / June	6	* Data	* Data	15	15	16
Juli / July	5	tidak	tidak	13	13	16
Agustus / August	4	tersedia	tersedia	2	2	11
September / September	6			6	6	12
Oktober / October	2			4	4	20
Nopember / November	2			19	19	14
Desember / December	1			11	27	18
J U M L A H TOTAL	68			81	149	201

Sumber : Dinas Pertanian dan Peternakan Kabupaten Bengkulu Utara  
Source : Food Plant Agriculture Service Of North Bengkulu Regency


Tabel  
----- 2.2.  
Table

Banyaknya Curah Hujan di Kabupaten Bengkulu Utara  
*Numbers Of Rainfall In North Bengkulu regency*  
2002- 2007

B U L A N M O O N	CURAH HUJAN (MM) RAINFALL (MM)					
	TAHUN / YEARS					
	2002	2003	2004	2005	2006	2007
1	2	3	4	5	6	7
Januari / <i>January</i>	351				195	467
Februari / <i>February</i>	217				127	398
Maret / <i>March</i>	250				123	364
April / <i>April</i>	177				260	398
Mei / <i>May</i>	133	* Data	* Data	127	127	250
Juni / <i>June</i>	121	tidak	Tidak	134	134	399
Juli / <i>July</i>	101	tersedia	Tersedia	267	267	389
Agustus / <i>August</i>	78			31	31	215
September / <i>September</i>	183			51	51	287
Oktober / <i>October</i>	38			44	44	644
Nopember / <i>November</i>	68			207	207	256
Desember / <i>December</i>	60			243	626	451
J U M L A H TOTAL	1.777			1104	2.192	4.518

Sumber : Dinas Pertanian dan Peternakan Kabupaten Bengkulu Utara  
*Source : Food Plant Agriculture Service Of North Bengkulu Regency*





# PEMERINTAHAN

<http://bengkuluutara.go.id>  
<http://bps.go.id>

### **III. PEMERINTAHAN**

Kabupaten Bengkulu Utara pada awalnya dibentuk Berdasarkan Undang-undang Darurat Nomor 4 Tahun 1956 tentang Pemerintahan Kabupaten Dalam Lingkungan Propinsi di Kotamadya Bengkulu Sumatera selatan. Pada waktu itu Ibukotanya ditetapkan di Kotamadia Bengkulu dan terdiri dari 9 (sembilan) Kecamatan , 24 (dua puluh empat) Marga, 296 (dua ratus sembilan puluh enam) Desa. Kemudian Berdasarkan PPNo. 23 tahun 1976, Kabupaten Bengkulu Utara dibentuk menjadi 340 Desa Definitif dan 7 Kelurahan dalam 9 Kecamatan.

Selanjutnya pada PP Nomor 46 Tahun 1986 tentang perluasan Wilayah Kotamadia Bengkulu, bahwa sebagai wilayah Kabupaten Bengkulu Utara di Kecamatan Talang Empat dan Pondok kelapa termasuk kedalam wilayah Kabupaten Bengkulu Utara yang dulunya 969.120 Hektar, sekarang menjadi 958.524 Hektar.

PP Nomor. 11 Tahun 1982 tentang pembentukan Kecamatan Kota Arga Makmur menjadikan Kabupaten Bengkulu Utara memiliki 10 Kecamatan. Dan pada Peraturan Pemerintah Nomor 61 Tahun 1991 menetapkan perwakilan Padang Jaya dan Putri Hijau menjadi Kecamatan Induk, sehingga jumlah Kecamatan di Kabupaten Bengkulu Utara menjadi 12 Kecamatan , 10 Kecamatan Perwakilan, 340 desa dan 7 Kelurahan.

Berdasarkan PP RI No:47 tahun 1999 tentang pembentukan kecamatan Teras Terunjam diwilayah kabupaten daerah tingkat II Bengkulu Utara dalam wilayah propinsi Daerah Tingkat I Bengkulu, maka jumlah kecamatan di kabupaten Bengkulu Utara menjadi 13 kecamatan. Selanjutnya berdasarkan Peraturan Daerah Nomor 19 Tahun 2001 Tentang Pendefinitifan Kecamatan Pembantu Dalam Kabupaten Bengkulu Utara dan Perda Nomor 21 tahun 2001 Tentang Pembentukan Kecamatan Dalam Kabupaten Bengkulu Utara maka pada tahun 2001 Kabupaten Bengkulu Utara telah memiliki 22 kecamatan yang terdiri dari 7 kelurahan, 388 desa definitif dan 3 desa persiapan.

Kondisi terakhir berdasarkan Undang-Undang No: 23 Tahun 2003 , Kabupaten Bengkulu Utara dimekarkan menjadi dua (2) Kabupaten yaitu Kabupaten Mukomuko dan Kabupaten Bengkulu Utara. Setelah pemekaran Kabupaten ini, Kabupaten Bengkulu Utara memiliki 18 Kecamatan Definitif.

Ditinjau dari sudut Lain, Keberadaan Lembaga Legislatif (DPRD Kabupaten) sangat menentukan Pembangunan di Kabupaten Bengkulu Utara. Hasil Pemilihan Umum 2004 Komposisi DPRD Kabupaten Bengkulu Utara adalah sebagai berikut :

a. PPP	= 3 Orang
b. GOLKAR	= 10 Orang
c. PDI-P	= 5 Orang
d. PKB	= 1 Orang
e. PDI	= -
f. PKP	= -
g. PNI	= -
h. PBB	= 1 Orang
i. PMB	= -
j. PK	= -
k. PSII	= -
l. PNU	= -
m. PAN	= 4 Orang
n. PKS	= 2 Orang
o. P.DEMOKRAT	= 2 Orang
p. PKPB	= 2 Orang
q. PBR	= 3 Orang
r. PNBK	= 1 Orang
s. PKPI	= 1 Orang

Sedangkan Fraksi TNI POLRI tidak ada .

Sepanjang tahun 2006 Dewan Perwakilan Rakyat Daerah Bengkulu Utara telah mengeluarkan sebanyak 42 Keputusan, sedangkan sampai dengan maret 2007 sebanyak 72 Keputusan.

### III. PEMERINTAHAN / GOVERNMENT

Tabel 3.1. Banyaknya Kelurahan / Desa Menurut Kecamatan Di Kabupaten Bengkulu Utara  
Table Number Of Kelurahan/Villages By Sub Distric In North Bengkulu Regency  
2007

KECAMATAN Sub Districts	Kelurahan	Desa Depenitip Villages	Desa Persiapan Pra Villages	Jumlah Total
1	2	3	4	5
1. Enggano	-	6	-	6
2. Talang Empat	-	13	-	13
3. Karang Tinggi	-	13	-	13
4. Taba Penanjung	1	22	-	23
5. Pagar jati	-	21	-	21
6. Pondok Kelapa	-	22	-	22
7. Pematang Tiga	-	20	-	20
8. Kerkap	1	34	-	35
9. Air Napal	-	17	-	17
10. Air Besi	-	17	-	17
11. Arga Makmur	3	24	-	27
12. Lais	1	22	-	23
13. Batik Nau	-	15	-	15
14. Giri Mulya	-	5	-	5
15. Padang Jaya	-	9	-	9
16. Ketahun	-	18	3	21
17. Napal Putih	-	18	-	18
18. Putri Hijau	-	19	-	19
Kab. Bengkulu Utara	6	315	3	324
North Bengkulu Regency				

Sumber : Dinas PMD Kabupaten Bengkulu Utara

Tabel 3.2 Banyaknya Kelurahan/Desa Menurut Klasifikasi dan Kecamatan di Kabupaten Bengkulu Utara  
*Table Number Of Kelurahan/Villages By Classification and Sub District In North Bengkulu Regency*  
 2007

KECAMATAN <i>Sub Districts</i>	Klasifikasi Desa / <i>Villages Classification</i>			Jumlah Total
	SWADAYA	SWA KARSA	SWA SEMBADA	
1	2	3	4	5
1. Enggano	6	-	-	6
2. Talang Empat	1	10	2	13
3. Karang Tinggi	3	9	1	13
4. Taba Penanjung	11	11	1	23
5. Pagar jati	9	12	-	21
6. Pondok Kelapa	1	14	7	22
7. Pematang Tiga	11	9	-	20
8. Kerkap	8	19	8	35
9. Air Napal	2	14	1	17
10. Air Besi	9	8	-	17
11. Arga Makmur	5	11	11	27
12. Lais	12	11	-	23
13. Batik Nau	10	5	-	15
14. Giri Mulya	-	2	3	5
15. Padang Jaya	2	4	3	9
16. Ketahun	12	3	6	21
17. Napal Putih	11	7	-	18
18. Putri Hijau	11	7	1	19
Kab. Bengkulu Utara <i>North Bengkulu Regency</i>	124	156	44	324

Sumber Dinas PMD Kabupaten Bengkulu Utara

Tabel Komposisi keanggotaan DPRD Kabupaten Bengkulu Utara  
 ----- 3.3 Menurut Fraksi  
 Table *Composition Of Representative Members For  
 North Bengkulu Regency By Fraction and Sex  
 2004 - 2009*

FRAKSI FRACTION	JUMLAH
1	4
GOLKAR	10 Orang
PDIP	5 Orang
PPP	3 Orang
PAN	4 Orang
PBR	3 Orang
PBB	1 Orang
DEMOKRAT	2 Orang
PKS	2 Orang
PKPB	2 Orang
PKB	1 Orang
PKPI	1 Orang
PNBK	1 Orang
JUMLAH TOTAL	35 Orang

Sumber : Sekretariat DPRD Kabupaten Bengkulu Utara

Source : *Secretariat Of Members Of Representative District  
 Of North Bengkulu Regency*

Jumlah Fraksi 6 Terdiri Dari : Fraksi Golkar, PDIP, PPP, PAN, PBR, dan Fraksi Rakyat Bersatu.

Anggota DPRD Kab. Bengkulu Utara berdasarkan jenis kelamin, terdiri dari : 34 Orang Laki-laki dan 1 Orang Perempuan.

Tabel Jumlah Keputusan DPRD Kabupaten Bengkulu Utara  
 ----- 3.4. *Numbers Of Acts Of Representative Members*

*Bengkulu Utara Dalam Angka 2008*

Table *Of North Bengkulu Regency*  
2004 – 2007

KEPUTUSAN DECISIONS	TAHUN / YEAR			
	2004	2005	2006	2007
1	2	3	4	5
1. Peraturan Daerah <i>Local Regulation</i>	30	13	9	32
2. Keputusan Dewan <i>Representatives Decisions</i>	15	19	14	17
3. Keputusan Pimpinan Dewan <i>Representatives Of Leader Decisions</i>	2	7	11	8
4. Kep. Panitia Musyawarah <i>Decisions Of Committee</i>	4	12	8	15
5. Kep. Panitia Anggaran <i>Decisions Of Evaluation Committee</i>	-	-	-	-

Sumber : Sekretariat DPRD Kabupaten Bengkulu Utara  
Source : *Secretariat Of Members Of Representative District  
Of North Bengkulu Regency*



# PENDUDUK

<http://bengkuluutarakab.go.id>

#### ***IV. PENDUDUK, ANGKATAN KERJA, DAN TRANSMIGRASI***

---

*Bengkulu Utara Dalam Angka 2008*



#### **4.1 PENDUDUK**

Pertumbuhan Penduduk Kabupaten Bengkulu Utara berdasarkan Sensus Penduduk Tahun 1980 dan 1990 adalah 6,75 % . Selanjutnya dalam kurun waktu 10 tahun terakhir laju pertumbuhan penduduk Kabupaten Bengkulu Utara mengalami penurunan. Dari hasil sensus penduduk tahun 2000, pertumbuhan penduduk Bengkulu Utara tahun 1990 - 2000 adalah sebesar 3.24 % .

Penduduk Kabupaten Bengkulu Utara tahun 2007 sebanyak 339.873 Jiwa. Pada tahun 2003 Kabupaten Bengkulu Utara mengalami pemekaran kabupaten, sehingga luas wilayah yang dulunya 9.585,24 Km<sup>2</sup> menjadi 5.548,54 Km<sup>2</sup>. Berdasarkan kondisi terakhir ini, maka kepadatan penduduk Kabupaten Bengkulu Utara adalah 61,25 Jiwa/Km<sup>2</sup>. Kepadatan penduduk tertinggi terdapat di kecamatan kota Arga Makmur yaitu 438,03 Jiwa/Km<sup>2</sup>.

#### **4.2 ANGKATAN KERJA**

Total Dependency Ratio atau Tingkat Ketergantungan Umur penduduk kabupaten Bengkulu Utara tahun 2007 sebesar 48,21. Hal ini menggambarkan bahwa seorang penduduk yang berusia produktif 15-64 tahun harus menanggung sebanyak 48 orang penduduk yang berusia non produktif 0-14 tahun dan 65 tahun keatas (penduduk usia muda dan tua).

Pencari kerja yang terdaftar di TTS Kabupaten Bengkulu Utara tahun 2007 2.944 Orang, jumlah tersebut didominasi oleh tamatan SMU sederajat (612 Orang), Sarjana (992 Orang) dan Sarjana Muda (784 Orang).

Keadaan Pencari Kerja dan Pegawai di kabupaten Bengkulu Utara disajikan pada tabel 4.2.1 sampai Tabel 4.2.8.

#### **4.3. TRANSMIGRASI**

Tahun 2007 di Kecamatan Enggano dan Batik Nau, Kabupaten Bengkulu Utara terdapat Transmigrasi masuk sebanyak 316 KK (1.266 Jiwa). Jumlah transmigrasi yang masuk Kabupaten Bengkulu Utara sampai dengan tahun 2007 berasal dari daerah Jawa Barat, Jawa Tengah, Jawa Timur, DKI Jakarta, Daerah Istimewa Yogyakarta, Bali, Aceh dan Lain-lain.

Transmigrasi yang masuk Kabupaten Bengkulu Utara tersebut telah ditempatkan ke unit-unit penempatan transmigrasi yang tersebar di kecamatan-kecamatan dalam Wilayah Kabupaten Bengkulu Utara (Tabel 4.3.2).

#### **IV.1.. PENDUDUK / POPULATION**

Tabel Luas Wilayah, Penduduk dan Kepadatan Penduduk Menurut

---

*Bengkulu Utara Dalam Angka 2008*

----- 4.1.1. Kecamatan di Kabupaten Bengkulu Utara

Table Area, Population and Population Density By Sub Distric  
In North Bengkulu Regency

2007

KECAMATAN Sub District	Luas Wilayah Districs Areas per sq (Km2)	Jumlah Penduduk Value Of Population	Kepadatan Penduduk Population Density per sq (Km2)
1	2	3	4
1. Enggano	400,60	2.271	5,67
2. Talang Empat	93,62	13.454	143,71
3. Karang Tinggi	137,47	11.008	80,08
4. Taba Penanjung	238,80	17.292	72,41
5. Pagar jati	288,50	11.130	38,58
6. Pondok Kelapa	165,20	27.541	166,71
7. Pematang Tiga	200,35	11.704	58,42
8. Kerkap	162,41	22.769	140,19
9. Air Napal	123,32	10.305	83,56
10. Air Besi	139,17	9.702	69,71
11. Arga Makmur	100,00	43.803	438,03
12. Lais	335,51	16.403	48,89
13. Batik Nau	326,11	10.113	31,01
14. Giri Mulya	89,03	13.521	151,87
15. Padang Jaya	178,35	25.543	143,22
16. Ketahun	496,59	37.449	75,41
17. Napal Putih	960,09	15.979	16,64
18. Putri Hijau	1.113,42	39.886	35,82
Kab. Bengkulu Utara North Bengkulu Regency	5.548,54	339.873	61,25

Sumber : Badan Pusat Statistik Kabupaten Bengkulu Utara

Source : Central Board Of StatisticOf North Bengkulu Regency

Tabel Banyaknya Rumah Tangga, Penduduk dan rata-rata Anggota

----- 4.1.2. Rumah Tangga Menurut Kecamatan di Kabupaten Bengkulu Utara

Table *Number Of Households, Population and Average Households  
by Sub Districs In North Bengkulu Regency  
2007*

KECAMATAN <i>Sub District</i>	Rumah Tangga <i>Households</i>	Jumlah Penduduk/ <i>Value Of Population</i>	Rata-rata Anggota Rumah Tangga / <i>Average Households</i>
1	2	3	4
1. Enggano	636	2.271	3,57
2. Talang Empat	4.520	13.454	2,98
3. Karang Tinggi	3.243	11.008	3,39
4. Taba Penanjung	4.821	17.292	3,59
5. Pagar jati	3.150	11.130	3,53
6. Pondok Kelapa	7.753	27.541	3,55
7. Pematang Tiga	3.535	11.704	3,31
8. Kerkap	6.362	22.769	3,58
9. Air Napal	3.102	10.305	3,32
10. Air Besi	2.862	9.702	3,39
11. Arga Makmur	10.389	43.803	4,21
12. Lais	5.501	16.403	2,98
13. Batik Nau	3.195	10.113	3,16
14. Giri Mulya	3.340	13.521	4,05
15. Padang Jaya	7.800	25.543	3,27
16. Ketahun	9.286	37.449	4,03
17. Napal Putih	5.225	15.979	3,06
18. Putri Hijau	8.395	39.886	4,75
Kab. Bengkulu Utara <i>North Bengkulu Regency</i>	93.115	339.873	3,65
2006	92.456	332.741	3,60

Sumber : Badan Pusat Statistik Kabupaten Bengkulu Utara  
Source : *Central Board Of StatisticOf North Bengkulu Regency*

Tabel Jumlah Penduduk Menurut Jenis Kelamin, Sex Rasio  
----- 4.1.3. Per Kecamatan di Kabupaten Bengkulu Utara

*Bengkulu Utara Dalam Angka 2008*

Table *Population total By sex, Sex Ratio By Sub District  
In North Bengkulu Regency  
2007*

KECAMATAN <i>Sub District</i>	Laki-laki <i>Male</i>	Perempuan <i>Female</i>	Jumlah <i>Total</i>	Sex Rasio <i>Sex Ratio</i>
1	2	3	4	5
1. Enggano	1.283	988	2.271	129,86
2. Talang Empat	7.093	6.361	13.454	111,51
3. Karang Tinggi	5.663	5.345	11.008	105,95
4. Taba Penanjung	8.854	8.438	17.292	104,93
5. Pagar jati	5.683	5.447	11.130	104,33
6. Pondok Kelapa	14.222	13.319	27.541	106,78
7. Pematang Tiga	6.082	5.622	11.704	108,18
8. Kerkap	11.580	11.189	22.769	103,49
9. Air Napal	5.173	5.132	10.305	100,80
10. Air Besi	4.926	4.776	9.702	103,14
11. Arga Makmur	22.446	21.357	43.803	105,10
12. Lais	8.389	8.014	16.403	104,68
13. Batik Nau	5.260	4.853	10.113	108,39
14. Giri Mulya	7.205	6.316	13.521	114,08
15. Padang Jaya	13.183	12.360	25.543	106,66
16. Ketahun	20.018	17.431	37.449	114,84
17. Napal Putih	8.516	7.463	15.979	114,11
18. Putri Hijau	21.222	18.664	39.886	113,71
Kab. Bengkulu Utara <i>Sub District</i>	176.798	163.075	339.873	108,42
2006	173.088	159.653	332.741	108,42

Sumber : Badan Pusat Statistik Kabupaten Bengkulu Utara

Source : Central Board Of StatisticOf North Bengkulu Regency

Tabel Banyaknya Penduduk Menurut Warga Negara dan Jenis Kelamin  
----- 4.1.4. Per Kecamatan di kabupaten Bengkulu Utara

*Bengkulu Utara Dalam Angka 2008*

Table Number Of Population By Citizenship and Sex by Sub District  
In Nort Bengkulu Regency

2007

KECAMATAN Sub District	Indonesia/Indonesian		Jumlah Total	Asing/Foregners		Jumlah Total
	Laki-laki Male	Perempuan Female		Laki-laki Male	Perempuan Female	
1	2	3	4	5	6	7
1. Enggano	1.283	988	2.271	-	-	2.271
2. Talang Empat	7.093	6.361	13.454	-	-	13.454
3. Karang Tinggi	5.663	5.345	11.008	-	-	11.008
4. Taba Penanjung	8.854	8.438	17.292	-	-	17.292
5. Pagar jati	5.683	5.447	11.130	-	-	11.130
6. Pondok Kelapa	14.222	13.319	27.541	-	-	27.541
7. Pematang Tiga	6.082	5.622	11.704	-	-	11.704
8. Kerkap	11.580	11.189	22.769	-	-	22.769
9. Air Napal	5.173	5.132	10.305	-	-	10.305
10. Air Besi	4.926	4.776	9.702	-	-	9.702
11. Arga Makmur	22.446	21.357	43.803	-	-	43.803
12. Lais	8.389	8.014	16.403	-	-	16.403
13. Batik Nau	5.260	4.853	10.113	-	-	10.113
14. Giri Mulya	7.205	6.316	13.521	-	-	13.521
15. Padang Jaya	13.183	12.360	25.543	-	-	25.543
16. Ketahun	20.018	17.431	37.449	-	-	37.449
17. Napal Putih	8.516	7.463	15.979	-	-	15.979
18. Putri Hijau	21.222	18.664	39.886	-	-	39.886
Kab. Bengkulu Utara North Bengkulu Regency	176.798	163.075	339.873	-	-	339.873

Sumber : Badan Pusat Statistik Kabupaten Bengkulu Utara

Source : Central Board Of StatisticOf North Bengkulu Regency

Tabel Perkiraan Penduduk Menurut Jenis Kelamin dan  
----- 4.1.5. Kelompok Umur di Kabupaten Bengkulu Utara

Bengkulu Utara Dalam Angka 2008

Table *Projection Of Population By Sex and Age Group  
In North Bengkulu Regency  
2007*

KELOMPOK UMUR <i>Age Group</i>	Laki-laki <i>Male</i>	Perempuan <i>female</i>	Jumlah <i>Total</i>
1	2	3	4
0 – 4	13.905	12.941	26.846
5 – 9	19.141	17.563	36.704
10 – 14	18.004	17.203	35.207
15 – 19	19.025	17.909	36.934
20 – 24	18.990	19.104	38.094
25 – 29	18.145	17.481	35.626
30 – 34	14.887	13.792	28.679
35 – 39	13.131	12.134	25.265
40 – 44	11.643	10.401	22.044
45 – 49	8.391	7.035	15.426
50 – 54	7.390	5.628	13.018
55 – 59	3.760	3.121	6.881
60 – 64	4.043	3.302	7.345
65 +	6.343	5.461	11.804
JUMLAH <i>Total</i>	176.798	163.075	339.873
2006	173.088	159.653	332.741

Sumber : Badan Pusat Statistik Kabupaten Bengkulu Utara  
Source : Central Board Of Statistic Of North Bengkulu Regency

Tabel Banyaknya Penduduk Menurut Jenis Kelamin  
----- 4.1.6. di Kabupaten Bengkulu Utara

Table *Population By Sex In North Bengkulu Regency*  
1989 - 2007

TAHUN YEAR	LAKI_LAKI MALE	PEREMPUAN FEMALE	JUMLAH TOTAL
1	2	3	4
1989	164.463	160.760	325.223
1990	176.278	166.797	343.075
1991	180.186	172.402	352.588
1992	184.455	177.251	361.706
1993	188.897	185.082	373.979
1994	195.620	190.153	385.773
1995	197.981	195.345	393.326
1996	200.452	196.334	396.786
1997	202.829	198.945	401.774
1998	205.304	201.421	406.725
1999	207.141	202.661	409.802
2000	240.507	230.795	471.302
2001	242.653	233.779	476.432
2002	243.380	234.582	477.962
2003	165.678	153.391	319.069
2004	169.509	153.546	323.055
2005	171.012	157.739	328.751
2006	173.088	159.653	332.741
2007	176.798	163.075	339.873

Sumber : Badan Pusat Statistik Kabupaten Bengkulu Utara

Source : *Central Board Of Statistic Of North Bengkulu Regency*

Catatan : Tahun 2003 Bengkulu Utara mengalami pemekaran Kabupaten

## IV.2. ANGKATAN KERJA / LABOR FORCE

Tabel Banyaknya Pencari Kerja Yang Terdaftar Pada Kantor TTS

*Bengkulu Utara Dalam Angka 2008*



----- 4.2.1. Menurut Jenis Kelamin dan Pendidikan di Kab. Bengkulu Utara  
 Table Number Of Regestered Job Seekers at Manpower Department  
 Office By Sex And Education Type In North Bengkulu regency  
 2007

Tingkat Pendidikan <i>Education Level</i>	Laki-laki <i>Male</i>	Perempuan <i>Female</i>	Jumlah <i>Total</i>
1	2	3	4
1. Tidak/Belum Tamat SD <i>Not/Not Yet Completed Primary School</i>	-	-	-
2. Sekolah Dasar <i>Primary School</i>	66	1	67
3. SMTP/ <i>Senior High School</i> a. Umum/ <i>General</i> b. Kejuruan/ <i>Vocational</i>	109	13	122
4. SMU / <i>General Senior High School</i>	336	276	612
5. STM / <i>General Senior Technical School</i>	176	13	189
6. SPMA / <i>Senior Agriculture High School</i>	8	3	11
7. SMEA/ <i>Senior Economics High School</i>	22	18	4
8. SMKK/ <i>Other Senior High School</i>	-	-	-
9. SMTA Setingkat Lainnya <i>Other Senior High School</i>	44	79	123
10. Sarjana Muda <i>Bachelors Graduate</i>	490	294	784
11. Sarjana <i>Masters Graduate</i>	445	547	992
JUMLAH <i>Total</i>	1.698	1.246	2.944

Sumber : Dinas Nakertrans Kabupaten Bengkulu Utara  
 Source : Manpower Department Office Of North Bengkulu Regency

Tabel Banyaknya Penerimaan/Penempatan Tenaga Kerja Melalui Kantor TTS  
 ----- 4.2.2. Menurut Jenis Kelamin dan Pendidikan di Kab. Bengkulu Utara

Table *Number Of Acceptances/Placements Of Job Seekers at Manpower  
Depart Office By Sex and Education Level In North Bengkulu Regency  
2007*

Tingkat Pendidikan <i>Education Level</i>	Laki-laki <i>Male</i>	Perempuan <i>Female</i>	Jumlah <i>Total</i>
1	2	3	4
1. Tidak/Belum Tamat SD <i>Not/Not Yet Completed Primary School</i>	-	-	-
2. Sekolah Dasar <i>Primary School</i>	-	-	-
3. SMTP/ <i>Senior High School</i> a. Umum/ <i>General</i> b. Kejuruan/ <i>Vocational</i>	55	1	56
4. SMU / <i>General Senior High School</i>	47	7	54
5. STM / <i>General Senior Technical School</i>	-	-	-
6. SPMA / <i>Senior Agriculture High School</i>	-	-	-
7. SMEA/ <i>Senior Economics High School</i>	-	-	-
8. SMKK/ <i>Other Senior High School</i>	-	-	-
9. SMTA Setingkat Lainnya <i>Other Senior High School</i>	-	-	-
10. Sarjana Muda <i>Bachelors Graduate</i>	1	-	1
11. Sarjana <i>Masters Graduate</i>	-	-	-
JUMLAH <i>Total</i>	103	8	111

Sumber : Dinas Nakertrans Kabupaten Bengkulu Utara

Source : *Manpower Department Office Of North Bengkulu Regency*

Tabel Banyaknya Pencari Kerja yang Belum Ditempatkan dan Lowongan  
----- 4.2.3. Yang belum Dipenuhi Menurut Profesi di Kab. Bengkulu Utara

Table *Numbers Of Job Seekers Unoccupied and Vacancies  
By Profession In North Bengkulu Regency*

2007

PROFESI PROFESSION	Pencari Kerja Yang Belum Ditempatkan			Lowongan yang Belum Ditempatkan		
	<i>Job Seekers Unnoccupied</i>			<i>Vacancies</i>		
	Laki-laki Male	Perem- puan Female	Jumlah Total	laki-laki Male	Perem- puan Female	Jumlah Total
1	2	3	4	5	6	7
1. Tenaga Teknik Ahli <i>Technical Professional Workers</i>						
2. Tenaga Pemerintahan dan Pimpinan <i>Administrative and Mana- gerial Workers</i>						
3. Tenaga Tata Usaha <i>Clerical Workers</i>						
4. Tenaga Usaha Penjualan <i>Sales Workers</i>						
5. Tenaga Pertanian <i>Agriculture Workers</i>						
6. Tenaga Usaha Jasa <i>Service Workers</i>						
7. Tenaga Produksi, Operator Alat Angkutan dan lainnya <i>Production workers, Operators Mechanic and Others</i>	1.595	1.238	2.833			
JUMLAH <i>Total</i>	1.595	1.238	2.833			

Sumber : Dinas Nakertrans Kabupaten Bengkulu Utara  
Source : *Manpower Department Office Of North Bengkulu Regency*

Tabel Situasi Pencari Kerja di Kantor Departemen Tenaga Kerja  
----- 4.2.4. Kabupaten Bengkulu Utara

*Bengkulu Utara Dalam Angka 2008*

Table *Situation Of Job Seekers at Manpower Department Office  
Of North Bengkulu Regency  
2007*

URAIAN DESCRIPTION	JUMLAH TOTAL
1	2
1. Sisa Tahun Lalu (Tahun 2007) <i>Rest Of Last Year (2007)</i>	
2. Penempatan <i>Placement</i>	
3. Penghapusan <i>With Drawn</i>	
4. Sisa Akhir Tahun ini (2007) <i>Rest Of This Year (2007)</i>	

Sumber : Dinas Nakertrans Kabupaten Bengkulu Utara

Source : Manpower Department Office Of North Bengkulu Regency

Tabel Banyaknya Pencari Kerja, Penempatan dan Permintaan Tenaga Kerja di  
----- 4.2.5. Kantor TTS Menurut Jenis Kelamin dan Setiap bulan di Kab. Bengkulu Utara

*Bengkulu Utara Dalam Angka 2008*

Table Number Of Registered, Placement and Valancies Of Job Seekers at Manpower Department Office By Sex and Every Month In North Bengkulu Regency 2007

BULAN Month	Pendaftaran Registration			Penempatan Placement			Permintaan Vacancies		
	laki- laki Male	Perem- puan Female	Jumlah Total	Laki- laki Male	Perem- puan Female	Jumlah Total	Laki- laki Male	Perem- puan Female	Jumlah Total
1	2	3	4	5	6	7	8	9	10
1. Januari January	49	33	82	-	-	-	-	-	-
2. Februari February	27	20	47	-	-	-	-	-	-
3. Maret March	44	25	69	-	-	-	-	-	-
4. April April	84	29	113	-	-	-	-	-	-
5. Mei May	92	53	145	-	-	-	-	-	-
6. Juni June	152	247	399	-	-	-	-	-	-
7. Juli July	39	17	58	-	-	-	-	-	-
8. Agustus August	52	63	115	-	-	-	-	-	-
9. September September	233	18	251	-	-	-	-	-	-
10. Oktober October	267	53	373	-	-	-	-	-	-
11. Nopember November	414	348	762	-	-	-	-	-	-
12. Desember December	288	242	530	103	8	111	103	8	111
JUMLAH Total	1.741	1.148	2.964	103	8	111	103	8	111

Sumber : Dinas Nakertrans Kabupaten Bengkulu Utara

Source : Manpower Department Office Of North Bengkulu Regency

Tabel Banyaknya Pegawai Negeri Sipil di Lingkungan Pemda Tk.II Bengkulu Utara  
----- 4.2.6. Menurut Status dan Instansi Penempatannya

**Bengkulu Utara Dalam Angka 2008**

Table *Number Of Civil Servants Under Regional Government Of North Bengkulu Regency By Status and Institutions/Placement 2007*

INSTANSI <i>Institution</i>	S T A T U S			Jumlah <i>Total</i>
	Diperbantukan <i>Servants to Autonomous Region</i>	Dipekerjakan <i>Employed By Autonomous Region</i>	Daerah <i>Local</i>	
1	2	3	4	5
1. Setdakab Bengkulu Utara	0	0	286	286
2. Sekretariat DPRD B.U	0	0	26	26
3. Dinas Kehutanan dan Perkebunan	0	0	106	106
4. Dinas Kelautan dan Perkebunan	0	0	44	44
5. Dinas Kesehatan (termasuk puskesmas)	0	0	716	716
6. Dinas Kimpraswil	0	0	151	151
7. Dinas Pendapatan Daerah	0	0	58	58
8. Dinas Pendidikan Nasional	0	0	70	70
9. Dinas Perindustrian dan Perdagangan			51	51
10. Dinas Lingkungan Hidup, Kebersihan dan Pertamanan	0	0	39	39
11. Dinas Pertambangan dan Energi	0	0	40	0
12. Dinas Pemeberdayaan Masyarakat dan KB	0	0	201	201
13. Dinas Transmigrasi, Tenaga Kerja dan Sosial	0	0	59	59
14. Dinas Perhubungan, Pariwisata Informasi dan telekomunikasi	0	0	67	67
15. Dinas Koperasi dan Usaha Kecil	0	0	34	34
16. Dinas Pertanian dan Peternakan	0	0	68	68
17. Badan Pelayanan RSUD Arga Makmur	0	0	255	255
18. BAWASDA	0	0	57	57
19. BAPEDA	0	0	47	47
20. Kantora Kesbanglinmas	0	0	15	15
21. Kantor Penghubung	0	0	8	8
22. Kantor Catatan Sipil dan Kependudukan	0	0	14	14
23. Kantor Satpol PP dan PBK	0	0	41	41
24. Kantor Perpustakaan Daerah	0	0	29	29
25. Kecamatan se- Kab. Bengkulu Utara	0	0	353	353
26. Kelurahan se- Kab. Bengkulu Utara	0	0	68	68
27. Sekretariat KPU	0	0	15	15
28. BIPP	0	0	165	165
29. Unit Pelaksana Teknis Dinas se- Kab. Bengkulu Utara	0	0	167	167
30. Guru, TU dan Penjaga Sekolah se- Kab. Bengkulu Utara	0	0	3421	3421
		0	6.671	6.671

Sumber : Bagian Kepegawaian Pemda Bengkulu Utara

Tabel *Banyaknya Pegawai Negeri Sipil di Lingkungan Pemda TkII*  
----- 4.2.7. *Bengkulu Utara Menurut Golongan*

*Bengkulu Utara Dalam Angka 2008*

Table Number Of Civil Servants Under Regional Government  
Of North Bengkulu Regency By Rank  
2007

INSTANSI <i>Institution</i>	GOLONGAN/RANK			
	I	II	III	IV
1	2	3	4	5
1. Setdakab Bengkulu Utara	16	162	100	8
2. Sekretariat DPRD B.U	2	6	15	3
3. Dinas Kehutanan dan Perkebunan	0	39	63	4
4. Dinas Kelautan dan Perkebunan	0	3	35	6
5. Dinas Kesehatan (termasuk puskesmas)	2	234	473	7
6. Dinas Kimpraswil	14	66	67	4
7. Dinas Pendapatan Daerah	0	14	38	6
8. Dinas Pendidikan Nasional	0	20	42	8
9. Dinas Perindustrian dan Perdagangan	0	8	38	5
10. Dinas Lingkungan Hidup, Kebersihan dan Pertamanan	0	8	26	5
11. Dinas Pertambangan dan Energi	0	5	29	6
12. Dinas Pemeberdayaan Masyarakat dan KB	0	10	186	5
13. Dinas Transmigrasi, Tenaga Kerja dan Sosial	0	10	45	4
14. Dinas Perhubungan, Pariwisata Informasi dan telekomunikasi	3	22	35	7
15. Dinas Koperasi dan Usaha Kecil	0	7	20	7
16. Dinas Pertanian dan Peternakan	1	8	55	4
17. Badan Pelayanan RSUD Arga Makmur	2	124	120	9
18. BAWASDA	1	1	38	17
19. BAPEDA	1	9	32	5
20. Kantor Kesbanglinmas	0	4	10	1
21. Kantor Penghubung	0	2	6	0
22. Kantor Catatan Sipil dan Kependudukan	0	3	11	0
23. Kantor Satpol PP dan PBK	5	18	17	1
24. Kantor Perpustakaan Daerah	0	18	7	1
25. Kecamatan se- Kab. Bengkulu Utara	3	134	203	13
26. Kelurahan se- Kab. Bengkulu Utara	0	26	42	0
27. Sekretariat KPU	1	4	9	1
28. BIPP	0	31	133	1
29. Unit Pelaksana Teknis Dinas se- Kab. Bengkulu Utara	6	35	73	56
30. Guru, TU dan Penjaga Sekolah se- Kab. Bengkulu Utara	43	853	1598	927
Jumlah	100	1884	3566	1121

Sumber : Bagian Kepegawaian Pemda Bengkulu Utara

Tabel Banyaknya Pegawai Negeri Sipil di Lingkungan Pemda Tk.II  
----- 4.2.8. Bengkulu Utara Menurut Pendidikan

*Bengkulu Utara Dalam Angka 2008*

Table *Number Of Civil Servants Under Regional Government  
Of North Bengkulu Regency By Education Level  
2007*

INSTANSI <i>INSTITUTION</i>	Tingkat Pendidikan/Education Level				
	SD <i>Primary School</i>	SLTP <i>Junior High School</i>	SLTA <i>Senior High School</i>	D1-S1 <i>Bachelors Graduate</i>	S1+ <i>Master Graduate</i>
1	2	3	4	5	6
1. Setdakab Bengkulu Utara	2	10	109	136	29
2. Sekretariat DPRD B.U	0	3	8	12	3
3. Dinas Kehutanan dan Perkebunan	1	7	69	28	1
4. Dinas Kelautan dan Perkebunan	0	0	9	33	2
5. Dinas Kesehatan (termasuk puskesmas)	1	6	362	337	10
6. Dinas Kimpraswil	16	14	83	33	5
7. Dinas Pendapatan Daerah	1	2	22	31	2
8. Dinas Pendidikan Nasional	0	2	32	31	5
9. Dinas Perindustrian dan Perdagangan	0	2	23	24	2
10. Dinas Lingkungan Hidup, Kebersihan dan Pertamanan	0	2	13	21	3
11. Dinas Pertambangan dan Energi	0	1	17	1	21
12. Dinas Pemeberdayaan Masyarakat dan KB	0	4	111	83	3
13. Dinas Transmigrasi, Tenaga Kerja dan Sosial	0	2	38	16	3
14. Dinas Perhubungan, Pariwisata Informasi dan telekomunikasi	3	2	33	28	1
15. Dinas Koperasi dan Usaha Kecil	0	0	13	19	2
16. Dinas Pertanian dan Peternakan	0	3	29	30	6
17. Badan Pelayanan RSUD Arga Makmur	2	0	85	158	10
18. BAWASDA	1	0	20	36	0
19. BAPEDA	0	2	12	28	5
20. Kantora Kesbanglinmas	0	1	7	7	0
21. Kantor Penghubung	0	0	3	4	1
22. Kantor Catatan Sipil dan Kependudukan	0	0	6	7	1
23. Kantor Satpol PP dan PBK	0	0	29	12	0
24. Kantor Perpustakaan Daerah	0	1	6	18	1
25. Kecamatan se- Kab. Bengkulu Utara	3	10	190	141	9
26. Kelurahan se- Kab. Bengkulu Utara	2	7	36	23	0
27. Sekretariat KPU	0	1	5	9	0
28. BIPP	0	0	15	150	0
29. UPTD se- Kab. Bengkulu Utara	3	6	63	97	1
30. Guru, TU dan Penjaga Sekolah se- Kab. Bkl Utara	3	6	63	97	1
Jumlah	12	36	443	2878	52
Sumber : Bagian Kepegawaian Pemda Bengkulu Utara	47	124	1891	4431	178

#### IV.3. TRANSMIGRASI / TRANSMIGRATION



Tabel  
----- 4.3.1.  
Table  
Banyaknya Transmigrasi Yang Masuk ke Kabupaten  
Bengkulu Utara per Kecamatan Sampai Tahun 2007  
*Number Of Tansmigration into North Bengkulu Regency  
By Sub Districts Until year 2007*

KECAMATAN <i>SUB DISTRICT</i>	Kepala Keluarga <i>Families</i>	Jiwa <i>Persons</i>
1	2	3
1. Enggano	166	651
2. Talang Empat		
3. Karang Tinggi		
4. Taba Penanjung		
5. Pagar jati		
6. Pondok Kelapa		
7. Pematang Tiga		
8. Kerkap		
9. Air Napal		
10. Air Besi		
11. Arga Makmur		
12. Lais		
13. Batik Nau	150	615
14. Giri Mulya		
15. Padang Jaya		
16. Ketahun		
17. Napal Putih		
18. Putri Hijau		
Kabupaten Bengkulu Utara <i>North Bengkulu regency</i>	316	1.266

Sumber : Dinas Nakertrans Kabupaten Bengkulu Utara  
Source : *Transmigration Department Office Of North Bengkulu Regency*

Tabel  
----- 4.3.2.  
Banyaknya Transmigrasi Yang Masuk Ke Kabupaten  
Bengkulu Utara Per Kecamatan

*Bengkulu Utara Dalam Angka 2008*

Table

*Number Of Transmigration Into North Bengkulu Regency  
By Sub District*

2004 – 2007

Kecamatan Sub District	2004		2005		2006		2007	
	KK Fami- lies	Jiwa Per- sons	KK Fami- lies	Jiwa Per- sons	KK Fami- lies	Jiwa Per- sons	KK Fami- lies	Jiwa Per- sons
1	2	3	4	5	6	7	8	9
1. Enggano	-	-	-	-	-	-	166	651
2. Talang Empat	-	-	-	-	-	-	-	-
3. Karang Tinggi	-	-	-	-	-	-	-	-
4. Taba Penanjung	-	-	-	-	-	-	-	-
5. Pagar jati	-	-	-	-	-	-	-	-
6. Pondok Kelapa	-	-	-	-	-	-	-	-
7. Pematang Tiga	-	-	-	-	-	-	-	-
8. Kerkap	-	-	-	-	-	-	-	-
9. Air Napal	-	-	-	-	-	-	-	-
10. Air Besi	-	-	-	-	-	-	-	-
11. Arga Makmur	-	-	-	-	-	-	-	-
12. Lais	-	-	-	-	-	-	-	-
13. Batik Nau	100	397	50	205	50	195	150	615
14. Giri Mulya	-	-	-	-	-	-	-	-
15. Padang Jaya	-	-	-	-	-	-	-	-
16. Ketahun	-	-	-	-	-	-	-	-
17. Napal Putih	-	-	-	-	-	-	-	-
18. Putri Hijau	-	-	-	-	-	-	-	-
Jumlah Total	100	397	50	205	50	195	316	1.266

Sumber : Dinas Nakertrans Kabupaten Bengkulu Utara

Source : Transmigration Department Office Of North Bengkulu Regency

Tabel Banyaknya Transmigrasi Yang Masuk ke Kabupaten  
----- 4.3.3. Bengkulu Utara Menurut daerah Asal

*Bengkulu Utara Dalam Angka 2008*

Table *Number Of Transmigration Into North Bengkulu  
Regency By Region Of Origin*

2007

DAERAH ASAL <i>REGION OF ORIGIN</i>	Kepala Keluarga <i>Families</i>	Jiwa <i>Persons</i>
1	2	3
1. JAWA BARAT	-	-
2. JAWA TENGAH	25	89
3. JAWA TIMUR	10	35
4. DKI JAKARTA	-	-
5. D.I. YOGYAKARTA	-	-
6. Dan lain-lain (Other's) -BANTEN	25	106
JUMLAH <i>TOTAL</i>	60	230

Sumber : Dinas Nakertrans Kabupaten Bengkulu Utara

Source : *Transmigration Department Office Of North Bengkulu Regency*

Tabel Banyaknya Transmigrasi Yang Masuk Ke Kabupaten  
----- 4.3.4. Bengkulu Utara Menurut daerah Asal

*Bengkulu Utara Dalam Angka 2008*

Table *Number Of Transmigration Into North Bengkulu Regency  
By region Of Origin*

2004 – 2007

Daerah Asal Region Of Origin	2004		2005		2006		2007	
	KK Fami- lies	Jiwa Per- sons	KK - lies	Jiwa Per- sons	KK Fami- lies	Jiwa Per- sons	KK Fami- lies	Jiwa Per- sons
1	2	3	4	5	6	7	8	9
1. JAWA BARAT	-	-	-	-	-	-	-	-
2. JAWA TENGAH	-	-	-	-	-	-	25	89
3. JAWA TIMUR	25	96	25	107	50	195	10	35
4. DKI JAKARTA	25	83	25	98	-	-	-	-
5. D.I. YOGYAKARTA	-	-	-	-	-	-	-	-
6. Dan lain-lain (Other's)	50	218	-	-	-	-	25	106
Jumlah Total	100	397	50	205	50	195	60	230

Sumber : Dinas Nakertrans Kabupaten Bengkulu Utara

Source : Transmigration Department Office Of North Bengkulu Regency

Tabel *Banyaknya Transmigrasi Yang Ditempatkan  
----- 4.3.5. di kabupaten Bengkulu Utara*

*Bengkulu Utara Dalam Angka 2008*

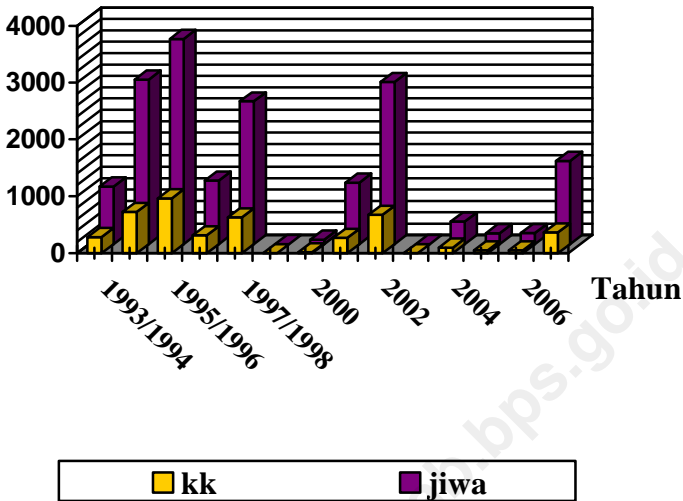
*Table*                      *Number Of Transmigration By Placement  
In North Bengkulu Regency  
1993/1994 – 2007*


<i>T A H U N Y A E R</i>	<i>Kepala Keluarga Families</i>	<i>Jiwa Persons</i>
<i>1</i>	<i>2</i>	<i>3</i>
1993/1994	285	1.013
1994/1995	725	2.894
1995/1996	965	3.608
1996/1997	315	1.118
1997/1998	630	2.511
1998/1999	-	-
2000	19	80
2001	270	1.081
2002	675	2.852
2003	-	-
2004	100	397
2005	50	205
2006	50	195
2007	316	1.266

Sumber : Dinas Nakertrans Kabupaten Bengkulu Utara

Source : *Transmigration Department Office Of North Bengkulu Regency*

# Banyaknya Transmigrasi





## V. *SOSIAL*

### 5.1. **PENDIDIKAN**

Sarana dan Prasarana pendidikan di Kabupaten Bengkulu Utara sudah cukup memadai, walaupun demikian masih perlu ditingkatkan kuantitas dan kualitasnya. Fasilitas Pendidikan menurut jenjang pendidikan di kabupaten Bengkulu Utara sudah cukup lengkap, karena wilayah ini sudah ada Taman Kanak-Kanak, Sekolah dasar, SMTP, SMTA Umum (SMU), SMTA Kejuruan, dan Sekolah Tinggi atau Universitas sendiri.

Kabupaten Bengkulu Utara memiliki 297 SD/MI, 60 SMTP/Tsanawiyah, 16 SMTA Umum, 7 SMTA Kejuruan, 1 Sekolah Tinggi (STIA) dan 2 Universitas (UNIHAZ Cabang Arga Makmur serta UNRAS), untuk lebih jelasnya dilihat pada Tabel : 5.1.1 sampai dengan Tabel : 5.1.9

### 5.2. **KESEHATAN**

Pada tahun 2007 di Kabupaten Bengkulu Utara sudah terdapat 2 (dua) buah Rumah Sakit (satu buah Rumah Sakit Umum dan satu buah Rumah Sakit swasta) , 25 Puskesmas, 140 Puskesmas Pembantu, 31 Puskesmas Keliling, 443 Posyandu dan 25 Pos Obat (Lihat Tabel : 5.2.1 dan 5.2.2).

Ditinjau dari segi Keluarga Berencana, pada tahun 2007 jumlah Akseptor Baru sebanyak 7.112 dan Akseptor Aktif 62.523 peserta. Untuk lebih lengkap dapat dilihat pada Tabel : 5.2.5 s.d 5.2.8)

### 5.3. **PERADILAN DAN KEPOLISIAN**

Berdasarkan data dari Polres Kabupaten Bengkulu Utara, pada tahun 2007 terjadi 2.987 Kasus pelanggaran lalu lintas tertentu (*TILANG*), dan peristiwa kejahatan yang dilaporkan sebanyak 426 Kasus (Tabel 5.3.1 s.d Tabel : 5.3.5).



Selanjutnya berdasarkan data dari Lembaga Pemasyarakatan (*LAPAS*) Arga Makmur pada tahun 2007, jumlah Narapidana sebanyak 178 orang dan Tahanan/Titipan sebanyak 112 orang (Tabel 5.3.6).

#### **5.4 AGAMA**

Kerukunan umat beragama di kabupaten Bengkulu Utara cukup baik. Dipandang dari sudut sarana peribadatan, di kabupaten Bengkulu Utara terdapat 688 Masjid, 200 Mushollah/Langgar, 50 gereja, 1 Wihara dan 2 buah Pura (Tabel : 5.4.1).

Jumlah Jemaah Haji yang berangkat ke Tanah Suci Mekkah pada tahun 2007 yakni sebanyak 92 Jemaah. Dari keseluruhan Jemaah tersebut tidak ada yang meninggal. Semua Jemaah haji selamat/kembali lagi ke daerah masing-masing. (Tabel : 5.4.3).

Adapun jumlah orang yang berkorban pada tahun 2007 sebanyak 2.632 Orang. Jumlah ternak kurban pada tahun tersebut yakni 234 sapi, 28 Kerbau, dan 768 Kambing (Tabel 5.4.4).

## V.1. PENDIDIKAN / EDUCATION

Tabel  
----- 5.1.1. Banyaknya Sekolah, Murid dan Guru TK per Kecamatan  
Di Kabupaten Bengkulu Utara  
Table  
*Number Of School, Pupils and Teachers Of Kindergarten  
Per Sub District In North Bengkulu Regency*

2007

KECAMATAN SUB DISTRICT	SEKOLAH SCHOOLS	MURID PUPILS	GURU TEACHERS
1	2	3	4
1. Enggano	-	-	-
2. Talang Empat	7	153	3
3. Karang Tinggi	1	23	4
4. Taba Penanjung	2	40	4
5. Pagar jati	2	40	4
6. Pondok Kelapa	9	185	25
7. Pematang Tiga	-	-	-
8. Kerkap	4	80	8
9. Air Napal	3	74	12
10. Air Besi	2	40	4
11. Arga Makmur	14	413	40
12. Lais	4	45	15
13. Batik Nau	3	37	3
14. Giri Mulya	8	136	20
15. Padang Jaya	7	216	20
16. Ketahun	16	449	52
17. Napal Putih	4	90	10
18. Putri Hijau	11	131	50
Kabupaten Bengkulu Utara <i>North Bengkulu Regency</i>	97	2.152	274

Sumber : Dinas Pendidikan Kabupaten Bengkulu Utara

Source : *Education and Culture Service Of North Bengkulu Regency*

Tabel Banyaknya Sekolah, Murid, Guru SD/MI menurut Status Sekolah per Kecamatan di Kabupaten Bengkulu Utara  
 ----- 5.1.2. *Number Of primary School By status School*  
 Table *Per Sub District In North Bengkulu Regency*  
 2007

KECAMATAN SUB DISTRICT	NEGERI/STATE			SWASTA/PRIVATE			JUMLAH/TOTAL		
	Sekolah School	Murid Pupils	Guru Teac- hers	Seko- lah School	Murid Pupils	Guru Teac- hers	Seko- lah School	Murid Pupils	Guru Teac- hers
1	2	3	4	5	6	7	8	9	10
1. Enggano		data		tidak		ter-	sedia		
2. Talang Empat	10	1.971	173	-	-	-	10	1.971	173
3. Karang Tinggi	11	1.606	118	-	-	-	11	1.606	118
4. Taba Penanjung	20	2.403	137	-	-	-	20	2.403	137
5. Pagar jati	14	1.342	110	-	-	-	14	1.342	110
6. Pondok Kelapa	24	3.186	235	-	-	-	24	3.186	235
7. Pematang Tiga	12	1.125	52	-	-	-	12	1.125	52
8. Kerkap	21	3.017	167	-	-	-	21	3.017	167
9. Air Napal	11	1.376	100	-	-	-	11	1.376	100
10. Air Besi	8	1.269	48	-	-	-	8	1.269	48
11. Arga Makmur	25	5.643	407	data	tdk	sedia	27	5.643	407
12. Lais	18	2.194	111	-	-	-	18	2.194	111
13. Batik Nau	18	3.216	60	-	-	-	18	3.216	60
14. Giri Mulya	12	1.492	85	-	-	-	12	1.492	85
15. Padang Jaya	21	3.495	211	-	-	-	21	3.495	211
16. Ketahun	27	4.134	240	-	-	-	27	4.134	240
17. Napal Putih		data		tidak		ter-		data	
18. Putri Hijau	20	4.328	143	-	-	-	20	4.328	143
Jumlah Total	272	41.797	2397	-	-	-	272	41.797	2397

Sumber : Dinas Pendidikan Kabupaten Bengkulu Utara

Source : Education and Culture Department Of North Bengkulu Regency

Tabel 5.1.3 Banyaknya Peserta dan Lulusan Ujian SD/MI Menurut Status Sekolah per Kecamatan di Kabupaten Bengkulu Utara  
*Number Of Participant to Follow in Junior General High School By Status School Per sub District In North Bengkulu regency 2007*

Kecamatan Sub District	Negeri/State		Swasta/Private		Jumlah/Total	
	Peserta Partici- pant	Lulusan Gradua- tes	Peserta Partici- pant	Lulusan Gradua- tes	Peserta Partici- pant	Lulusan Gradua- tes
1	2	3	4	5	6	7
1. Enggano	43	43	-	-	43	43
2. Talang Empat	127	127	18	18	145	145
3. Karang Tinggi	211	211	21	21	232	232
4. Taba Penanjung	303	303	-	-	303	303
5. Pagar jati	250	250	-	-	250	250
6. Pondok Kelapa	594	594	14	14	608	608
7. Pematang Tiga	232	232	-	-	232	232
8. Kerkap	474	474	9	9	474	474
9. Air Napal	213	213	-	-	213	213
10. Air Besi	220	220	-	-	220	220
11. Arga Makmur	874	874	26	26	900	900
12. Lais	333	333	-	-	333	333
13. Batik Nau	258	258	-	-	258	258
14. Giri Mulya	191	191	8	8	199	199
15. Padang Jaya	513	513	-	-	513	513
16. Ketahun	571	571	-	-	571	571
17. Napal Putih	252	252	-	-	252	252
18. Putri Hijau	647	647	74	74	721	721
Jumlah Total	6.306	6.306	170	170	6.606	6.606
2006	Data		tidak		tersedia	

Sumber : Dinas Pendidikan Kabupaten Bengkulu Utara

Source : Education and Culture Department Of North Bengkulu Regency

Tabel 5.1.4. Status Sekolah per Kecamatan di Kabupaten Bengkulu Utara  
 ----- 5.1.4. Status Sekolah per Kecamatan di Kabupaten Bengkulu Utara  
 Table Number Of Schools, Pupils and Teachers Of Junior General High School  
 By Status School Per sub District In North Bengkulu regency  
 2007

KECAMATAN SUB DISTRICT	NEGERI/STATE			SWASTA/PRIVATE			JUMLAH/TOTAL		
	Seko- lah School	Murid Pupils	Guru Teac- hers	Sekolah School	Murid Pupils	Guru Teac- hers	Seko- lah School	Murid Pupils	Guru Teac- hers
1	2	3	4	5	6	7	8	9	10
1. Enggano	1	76	12	-	-	-	1	76	12
2. Talang Empat	6	666	57	-	-	-	6	666	57
3. Karang Tinggi	1	445	30	-	-	-	1	445	30
4. Taba Penanjung	6	627	43	-	-	-	6	627	43
5. Pagar jati	2	403	20	-	-	-	2	403	20
6. Pondok Kelapa	7	1.242	92	-	-	-	7	1.242	92
7. Pematang Tiga	2	97	32	-	-	-	2	97	32
8. Kerkap	5	1.116	67	-	-	-	5	1.116	67
9. Air Napal	2	211	15	-	-	-	2	211	15
10. Air Besi	2	185	14	-	-	-	2	185	14
11. Arga Makmur	7	2.230	126	1	91	15	8	2.321	141
12. Lais	4	655	45	-	-	-	4	655	45
13. Batik Nau	3	356	36	-	-	-	3	356	36
14. Giri Mulya	3	515	38	-	-	-	3	515	38
15. Padang Jaya	7	1.457	78	-	-	-	7	1.457	78
16. Ketahun	6	924	64	-	-	-	6	924	64
17. Napal Putih	3	452	16	-	-	-	3	452	16
18. Putri Hijau	8	1.135	53	2	237	32	10	1.372	85
Jumlah Total	75	12.792	838	3	328	47	78	13.120	885

Sumber : Dinas Pendidikan Kabupaten Bengkulu Utara

Source : Education and Culture Department Of North Bengkulu Regency

Tabel 5.1.5. Banyaknya Peserta dan Lulusan Ujian SMTP/Tsanawiyah Umum Menurut Status Sekolah per Kecamatan di Kabupaten Bengkulu Utara  
*Number Of Participant to Follow in Junior General High School By Status School Per sub District In North Bengkulu regency 2007*

Kecamatan Sub District	Negeri/State		Swasta/Private		Jumlah/Total	
	Peserta Partici- pant	Lulusan Gradua- tes	Peserta Partici- pant	Lulusan Gradua- tes	Peserta Partici- pant	Lulusan Gradua-tes
1	2	3	4	5	6	7
1. Enggano	26	11	-	-	26	11
2. Talang Empat	214	126	-	-	214	126
3. Karang Tinggi	142	141	-	-	142	141
4. Taba Penanjung	357	334	-	-	357	334
5. Pagar jati	118	106	-	-	118	106
6. Pondok Kelapa	389	265	-	-	389	265
7. Pematang Tiga	92	84	-	-	92	84
8. Kerkap	359	299	-	-	359	299
9. Air Napal	75	56	-	-	75	56
10. Air Besi	49	42	-	-	49	42
11. Arga Makmur	782	491	34	22	816	513
12. Lais	239	163	-	-	239	163
13. Batik Nau	93	85	-	-	93	85
14. Giri Mulya	156	95	-	-	156	95
15. Padang Jaya	488	312	-	-	488	312
16. Ketahun	239	179	-	-	239	179
17. Napal Putih	82	80	-	-	82	80
18. Putri Hijau	349	204	-	-	349	204
Jumlah Total	4.249	3.073	-	-	4.283	3.095

Sumber : Dinas Pendidikan Kabupaten Bengkulu Utara

Source : Education and Culture Department Of North Bengkulu Regency

Tabel 5.1.6. Banyaknya Sekolah, Murid dan Guru SMTA/Aliyah Umum Menurut Status Sekolah per Kecamatan di Kabupaten Bengkulu Utara  
 Table Number Of Schools, Pupils and Teachers Of Senior General High School By Status School Per sub District In North Bengkulu regency  
 2007

KECAMATAN SUB DISTRICT	NEGERI/STATE			SWASTA/PRIVATE			JUMLAH/TOTAL		
	Seko- lah School	Murid Pupils	Guru Teac- hers	Seko- lah School	Murid Pupils	Guru Teac- hers	Seko- lah School	Murid Pupils	Guru Teac- hers
1	2	3	4	5	6	7	8	9	10
1. Enggano	-	-	-	-	-	-	-	-	-
2. Talang Empat	1	341	25	-	-	-	1	341	25
3. Karang Tinggi	-	-	-	-	-	-	-	-	-
4. Taba Penanjung	1	341	25	-	-	-	1	341	25
5. Pagar jati	1	341	25	-	-	-	1	341	25
6. Pondok Kelapa	1	689	13	-	-	-	1	689	13
7. Pematang Tiga	-	-	-	-	-	-	-	-	-
8. Kerkap	2	488	16	-	-	-	2	488	16
9. Air Napal	-	-	-	-	-	-	-	-	-
10. Air Besi	-	-	-	-	-	-	-	-	-
11. Arga Makmur	2	1.285	75	data	tdk ter	-sedia	2	1.285	75
12. Lais	1	476	31	-	-	-	1	476	31
13. Batik Nau	-	-	-	-	-	-	-	-	-
14. Giri Mulya	1	221	15	-	-	-	1	221	15
15. Padang Jaya	1	513	35	-	-	-	1	513	35
16. Ketahun	1	739	21	-	-	-	1	739	21
17. Napal Putih	1	92	17	-	-	-	1	92	17
18. Putri Hijau	1	419	21	-	-	-	1	419	21
Jumlah Total	14	5.945	319				14	5.945	319
2006	16	5.892	408	-	-	-	16	5.892	408

Sumber : Dinas Pendidikan Kabupaten Bengkulu Utara

Source : Education and Culture Department Of North Bengkulu Regency

Tabel 5.1.7. Banyaknya Peserta dan Lulusan Ujian SMTA/Aliyah Umum Menurut Status Sekolah per Kecamatan di Kabupaten Bengkulu Utara  
 Table Number Of Participant to Follow in Senior General High School By Status School Per sub District In North Bengkulu regency 2007

Kecamatan Sub District	Negeri/State		Swasta/Private		Jumlah/Total	
	Peserta Partici- pant	Lulusan Gradua- tes	Peserta Partici- pant	Lulusan Gradua- tes	Peserta Partici- pant	Lulusan Gradua- tes
1	2	3	4	5	6	7
1. Enggano	17	14	-	-	17	14
2. Talang Empat	181	152	-	-	181	152
3. Karang Tinggi	-	-	-	-	-	-
4. Taba Penanjung	88	82	-	-	88	82
5. Pagar jati	43	39	-	-	43	39
6. Pondok Kelapa	194	130	-	-	194	130
7. Pematang Tiga	-	-	-	-	-	-
8. Kerkap	170	104	-	-	170	104
9. Air Napal	-	-	-	-	-	-
10. Air Besi	-	-	-	-	-	-
11. Arga Makmur	391	382	97	31	488	413
12. Lais	128	128	-	-	128	128
13. Batik Nau	-	-	-	-	-	-
14. Giri Mulya	44	35	-	-	44	35
15. Padang Jaya	157	125	5	2	162	127
16. Ketahun	121	118	-	-	121	118
17. Napal Putih	23	23	-	-	23	23
18. . Putri Hijau	140	140	17	15	157	155
Jumlah Total	1.697	1.472	119	48	1.816	1.520

Sumber : Dinas Pendidikan Kabupaten Bengkulu Utara

Source : Education and Culture Department Of North Bengkulu Regency



Tabel Banyaknya Sekolah, Murid dan Guru SMTA Kejuruan Menurut  
 ----- 5.1.8. Status Sekolah per Kecamatan di Kabupaten Bengkulu Utara  
 Table *Number Of Schools, Pupils and Teachers Of Senior Science High School  
 By Status School Per sub District In North Bengkulu regency  
 2007*

KECAMATAN SUB DISTRICT	NEGERI/STATE			SWASTA/PRIVATE			JUMLAH/TOTAL		
	Seko- lah School	Murid Pupils	Guru Teac- hers	Seko- lah School	Murid Pupils	Guru Teac- hers	Seko- lah School	Murid Pupils	Guru Teac- hers
1	2	3	4	5	6	7	8	9	10
1. Enggano	-	-	-	-	-	-	-	-	-
2. Talang Empat	-	-	-	-	-	-	-	-	-
3. Karang Tinggi	-	-	-	-	-	-	-	-	-
4. Taba Penanjung	-	-	-	-	-	-	-	-	-
5. Pagar jati	-	-	-	-	-	-	-	-	-
6. Pondok Kelapa	-	-	-	-	-	-	-	-	-
7. Pematang Tiga	1	131	47				1	131	47
8. Kerkap	-	-	-	-	-	-	-	-	-
9. Air Napal	-	-	-	-	-	-	-	-	-
10. Air Besi	-	-	-	-	-	-	-	-	-
11. Arga Makmur	2	1.057	53				2	1.057	53
12. Lais	-	-	-	-	-	-	-	-	-
13. Batik Nau	-	-	-	-	-	-	-	-	-
14. Giri Mulya	-	-	-	-	-	-	-	-	-
15. Padang Jaya	1	data	tdk ter -sedia				1		
16. Ketahun	1	121	18				1	121	18
17. Napal Putih	-	-	-	-	-	-	-	-	-
18. Putri Hijau	1	data	tdk ter -sedia				1		
Jumlah Total	7	1.309	133	data	tdk ter -sedia		7	1.309	133
2006	6	1.479	154	1	32	8	7	1.511	162

Sumber : Dinas Pendidikan Kabupaten Bengkulu Utara

Source : Education and Culture Department Of North Bengkulu Regency

Tabel 5.1.9. Banyaknya Peserta dan Lulusan Ujian SMTA Kejuruan Menurut Status Sekolah per Kecamatan di Kabupaten Bengkulu Utara  
 Table Number Of Participant to Follow in Senior Science High School By Status School Per sub District In North Bengkulu regency 2007

Kecamatan Sub District	Negeri/State		Swasta/Private		Jumlah/Total	
	Peserta Partici- pant	Lulusan Gradua- tes	Peserta Partici- pant	Lulusan Gradua- tes	Peserta Partici- pant	Lulusan Gradua- tes
	2	3	4	5	6	7
1. Enggano	-	-	-	-	-	-
2. Talang Empat	-	-	-	-	-	-
3. Karang Tinggi	-	-	-	-	-	-
4. Taba Penanjung	-	-	-	-	-	-
5. Pagar jati	-	-	-	-	-	-
6. Pondok Kelapa	-	-	-	-	-	-
7. Pematang Tiga	35	18	-	-	35	18
8. Kerkap	-	-	-	-	-	-
9. Air Napal	-	-	-	-	-	-
10. Air Besi	-	-	-	-	-	-
11. Arga Makmur	318	310	9	6	327	316
12. Lais	-	-	-	-	-	-
13. Batik Nau	-	-	-	-	-	-
14. Giri Mulya	-	-	-	-	-	-
15. Padang Jaya	38	35	-	-	38	35
16. Ketahun	-	-	-	-	-	-
17. Napal Putih	-	-	-	-	-	-
18. Putri Hijau	27	26	-	-	27	26
Jumlah Total	418	389	9	6	427	395

Sumber : Dinas Pendidikan Kabupaten Bengkulu Utara

Source : Education and Culture Department Of North Bengkulu Regency

**V.2. KESEHATAN DAN KELUARGA BERENCANA/  
HEALTH AND FAMILY PLANNING**

Tabel  
----- 5.2.1.  
Table  
Banyaknya Rumah Sakit, Puskesmas, Puskesmas Pembantu dan  
Puskesmas Keliling Per Kecamatan di Kabupaten Bengkulu Utara  
*Number Of Hospitals, Public Health Centres, Public Health Sub Centres  
and Public Health Surrounding Centers In North Bengkulu Regency  
2007*

KECAMATAN SUB DISTRICT	Rumah Sakit Hospitals	Puskesmas Public Health Centers	Puskesmas Pembantu Public Health Sub Centers	Puskesmas Keliling/Boat Public Health Surrounding Centers
1	2	3	4	5
1. Enggano	-	1	3	-
2. Talang Empat	-	1	4	2
3. Karang Tinggi	-	1	5	2
4. Taba Penanjung	-	1	6	1
5. Pagar jati	-	1	9	1
6. Pondok Kelapa	-	2	12	2
7. Pematang Tiga	-	1	5	1
8. Kerkap	-	1	8	2
9. Air Napal	-	1	4	1
10. Air Besi	-	2	11	2
11. Arga Makmur	2	3	7	4
12. Lais	-	1	8	2
13. Batik Nau	-	1	10	1
14. Giri Mulya	-	1	6	2
15. Padang Jaya	-	1	8	1
16. Ketahun	-	2	13	3
17. Napal Putih	-	2	9	2
18. Putri Hijau	-	2	12	2
Kab. Bengkulu Utara <i>North Bengkulu Regency</i>	2	25	140	31

Sumber : Dinas Kesehatan Kabupaten Bengkulu Utara

Source : *Health Service Of North Bengkulu Regency*

Tabel  
----- 5.2.2.  
Table

Banyaknya Posyandu dan Pos Obat per Kecamatan  
di Kabupaten Bengkulu Utara  
*Numbers Of Integrated Health Service Post and Drug  
By Sub District In North Bengkulu Regency*

2007

KECAMATAN <i>SUB DISTRICT</i>	Posyandu <i>Integrated Health Service Post</i>	Pos Obat <i>Drug Post</i>
1	2	3
1. Enggano	7	-
2. Talang Empat	26	-
3. Karang Tinggi	12	3
4. Taba Penanjung	24	-
5. Pagar jati	23	-
6. Pondok Kelapa	26	-
7. Pematang Tiga	24	1
8. Kerkap	10	-
9. Air Napal	14	-
10. Air Besi	44	-
11. Arga Makmur	44	1
12. Lais	25	3
13. Batik Nau	17	3
14. Giri Mulya	23	9
15. Padang Jaya	23	-
16. Ketahun	51	2
17. Napal Putih	12	1
18. Putri Hijau	38	2
Kab. Bengkulu Utara <i>North Bengkulu Regency</i>	443	25

Sumber : Dinas Kesehatan Kabupaten Bengkulu Utara  
Source : *Health Service Of North Bengkulu Regency*

Tabel 5.2.3. Banyaknya Dokter, Perawat dan Bidan Per Kecamatan di Kabupaten Bengkulu Utara  
 Table Number Of Public Physicians, Nurse and Midwives By Sub District In North Bengkulu Regency

2007

KECAMATAN SUB DISTRICT	Dokter/Doctor			Perawat			Lain-lain Others
	Spesialis Specialist	Umum General	Gigi Dentist	Umum General	Gigi Dentist	Bidan Midwives	
1	2	3	4	5	6	7	8
1. Enggano	-	2	-	6	1	2	4
2. Talang Empat	-	1	1	16	2	52	27
3. Karang Tinggi	-	4	-	9	2	21	7
4. Taba Penanjung	-	4	-	8	1	23	6
5. Pagar jati	-	1	-	6	1	10	5
6. Pondok Kelapa	-	2	2	7	1	27	15
7. Pematang Tiga	-	-	-	7	-	7	-
8. Kerkap	-	2	-	7	1	22	7
9. Air Napal	-	2	-	4	-	15	7
10. Air Besi	-	3	1	7	1	20	7
11. Arga Makmur	3	6	2	22	3	69	17
12. Lais	-	3	-	11	1	20	6
13. Batik Nau	-	1	1	8	-	14	5
14. Giri Mulya	-	2	1	15	1	15	7
15. Padang Jaya	-	2	-	16	1	20	8
16. Ketahun	-	6	1	31	1	23	12
17. Napal Putih	-	4	-	12	-	15	6
18. Putri Hijau	-	5	1	21	-	28	10
Jumlah/Total	3	50	10	213	17	403	156

Sumber : Dinas Kesehatan Kabupaten Bengkulu Utara  
 Source : Health Service Of North Bengkulu Regency

Tabel 5.2.4. Banyaknya Dukun Bayi Per Kecamatan di Kabupaten Bengkulu Utara  
*Number Of Private Widwives By Sub District In North Bengkulu Regency*

2007

KECAMATAN SUB DISTRICT	Dukun Bayi / Private Midwives		
	Terlatih <i>Practised</i>	Belum Terlatih <i>Not Yet Practised</i>	Jumlah <i>Total</i>
1	2	3	4
1. Enggano	6	1	7
2. Talang Empat	16	14	30
3. Karang Tinggi	12	2	14
4. Taba Penanjung	43	-	43
5. Pagar jati	14	5	19
6. Pondok Kelapa	17	25	42
7. Pematang Tiga	22	-	22
8. Kerkap	15	5	20
9. Air Napal	-	-	-
10. Air Besi	19	13	32
11. Arga Makmur	42	13	55
12. Lais	12	11	23
13. Batik Nau	-	-	-
14. Giri Mulya	4	3	7
15. Padang Jaya	26	20	46
16. Ketahun	23	12	35
17. Napal Putih	37	5	42
18. Putri Hijau	15	-	15
Kab. Bengkulu Utara <i>North Bengkulu Regency</i>	323	129	452

Sumber : Dinas Kesehatan Kabupaten Bengkulu Utara  
*Source : Health Service Of North Bengkulu Regency*

Tabel 5.2.5. Banyaknya Akseptor Baru Menurut Alat Yang Digunakan Per Kecamatan di Kabupaten Bengkulu Utara  
*Numbers Of New Acceptors By Contraceptive Method And Sub District In North Bengkulu Regency*

2007

KECAMATAN SUB DISTRICT	I.U.D	MOP/ MOW	Imp- lant	Suntikan Injec- tion	PIL	Kon- dom	Jumlah Total
1	2	3	4	5	6	7	8
1. Enggano	0	0	0	0	0	0	0
2. Talang Empat	1	2	17	459	152	7	638
3. Karang Tinggi	1	0	5	128	16	0	151
4. Taba Penanjung	1	7	33	343	255	6	646
5. Pagar jati	3	0	17	148	71	4	243
6. Pondok Kelapa	8	4	209	231	21	12	485
7. Pematang Tiga	0	0	5	42	21	0	68
8. Kerkap	7	4	73	211	174	14	483
9. Air Napal	7	0	45	107	44	0	203
10. Air Besi	0	6	18	180	42	3	249
11. Arga Makmur	24	30	221	451	146	16	888
12. Lais	1	0	95	305	38	8	447
13. Batik Nau	3	0	35	253	66	16	373
14. Giri Mulya	4	9	111	170	53	24	371
15. Padang Jaya	0	5	44	253	63	7	372
16. Ketahun	23	1	68	397	123	10	622
17. Napal Putih	4	0	22	259	71	0	356
18. Putri Hijau	4	11	53	293	133	23	517
Kab. Bengkulu Utara <i>North Bengkulu Regency</i>	93	79	1071	4230	1489	150	7112

Sumber : Dinas KB dan PP Kabupaten Bengkulu Utara

Source : National Family Planning Coordination Board North Bengkulu Regency

Tabel  
----- 5.2.6.  
Table

Banyaknya Akseptor Aktif Menurut Alat Yang Digunakan  
Per Kecamatan di Kabupaten Bengkulu Utara  
*Numbers Of Active Acceptors By Contraceptive Method  
And Sub District In North Bengkulu Regency*

2007

KECAMATAN SUB DISTRICT	I.U.D	MOP/ MOW	Implant	Suntikan Injec- tion	PIL	Kon- dom	Jumlah Total
1	2	3	4	5	6	7	8
1. Enggano	0	0	0	0	0	0	0
2. Talang Empat	199	53	238	1507	647	44	2688
3. Karang Tinggi	196	42	362	1070	288	3	1961
4. Taba Penanjung	110	73	347	1284	1085	21	2920
5. Pagar Jati	100	50	214	1166	750	32	2312
6. Pondok Kelapa	435	178	1226	2483	883	44	5249
7. Pematang Tiga	98	6	431	1082	537	10	2164
8. Kerkap	454	73	756	1802	1116	49	4250
9. Air Napal	177	49	213	959	381	9	1788
10. Air Besi	27	14	234	1323	364	18	1980
11. Arga Makmur	812	599	1011	4145	1592	90	8249
12. Lais	149	36	512	1961	645	13	3325
13. Batik Nau	95	58	224	1391	454	25	2247
14. Giri Mulya	361	218	650	926	502	80	2737
15. Padang Jaya	256	292	754	2227	1441	37	5007
16. Ketahun	447	261	608	3684	1457	41	6498
17. Napal Putih	200	21	185	1200	952	7	2565
18. Putri Hijau	600	288	858	3100	1670	67	6583
Kab. Bengkulu Utara <i>North Bengkulu Regency</i>	4716	2311	8832	31310	14764	590	62523

Sumber : Dinas KB dan PP Kabupaten Bengkulu Utara

Source : National Family Planning Coordination Board North Bengkulu Regency



Tabel 5.2.7. Banyaknya Pasangan Usia Subur, Akseptor Aktif, Persentase Terhadap PUS Per Kecamatan Di Kabupaten Bengkulu Utara  
*Table Number Of Eligible Couples, Active Acceptors, Percentage Towards Eligible By Sub District In North Bengkulu Regency 2007*

KECAMATAN SUB DISTRICT	Pasangan Usia Subur <i>Eligible Couples</i>	Akseptor Aktif <i>Active Acceptors</i>	Persentase Terhadap PUS (%) <i>Percentage Towards Eligible</i>
1	2	3	4
1. Enggano	0	0	
2. Talang Empat	3275	26668	82,08
3. Karang Tinggi	2543	1961	77,11
4. Taba Penanjung	3776	2920	77,33
5. Pagar Jati	2741	2312	84,35
6. Pondok Kelapa	6086	5249	86,25
7. Pematang Tiga	2571	2164	84,17
8. Kerkap	5207	4250	81,62
9. Air Napal	2288	1788	78,15
10. Air Besi	2430	1980	81,48
11. Arga Makmur	9518	8249	86,67
12. Lais	3773	3235	88,13
13. Batik Nau	2554	2247	87,98
14. Giri Mulya	3096	2737	88,40
15. Padang Jaya	5990	5007	83,59
16. Ketahun	8509	6498	76,37
17. Napal Putih	3562	2565	72,01
18. Putri Hijau	7221	6583	91,29
Kab. Bengkulu Utara <i>North Bengkulu Regency</i>	75700	62523	82,59

Sumber : Dinas KB dan PP Kabupaten Bengkulu Utara

Source : National Family Planning Coordination Board North Bengkulu Regency

Tabel 5.2.8. Banyaknya Akseptor Aktif dan Akseptor Baru Di Kabupaten Bengkulu Utara  
*Table Number Of Active Acceptors And New Acceptors In North Bengkulu Regency*

1998 – 2007

TAHUN YEAR	Akseptor Acceptors	Target Target	Realisasi Realization
1	2	3	4
1998	Baru/New	13,876	14035
	Aktif/Active	60,994	59308
1999	Baru/New	11.397	12.561
	Aktif/Active	62.268	62.575
2000	Baru/New	10.515	10.412
	Aktif/Active	58.678	62.197
2001	Baru/New	13.912	14.495
	Aktif/Active	62.723	67.566
2002	Baru/New	14.700	13.697
	Aktif/Active	63.571	70.244
2003	Baru/New	12.425	8.679
	Aktif/Active	57.371	53.529
2004	Baru/New	6.360	6.454
	Aktif/Active	51.688	54.963
2005	Baru/New	7.547	6.736
	Aktif/Active	54.963	55.646
2006	Baru/New	9.062	8.243
	Aktif/Active	59.187	57.719
2007	Baru/New		
	Aktif/Active		

Sumber : Dinas KB dan PP Kabupaten Bengkulu Utara

Source : National Family Planning Coordination Board North Bengkulu Regency

### V.3. PERADILAN DAN KEPOLISIAN

Tabel Banyaknya Pelanggaran Lalu Lintas Tertentu (TILANG) dan Yang  
 -----5.3.1. Diselesaikan Menurut Kecamatan (POLSEK) Di Kab. Bengkulu Utara  
 Table *Number Of Traffic Offences And Cleared By Sub District*  
*(Sector Police) In North Bengkulu Regency*  
 2007

POLSEK <i>Sector Police</i>	Pelanggaran <i>Offences</i>	Diselesaikan <i>Cleared</i>	Sisa <i>Remaining</i>	Denda <i>Fined</i> (Rupiah)
1	2	3	4	5
1. Enggano	-	-	-	-
2. Talang Empat	247	247	-	6.422.000
3. Karang Tinggi	189	189	-	4.914.000
4. Taba Penanjung	238	238	-	6.188.000
5. Pagar Jati	80	80	-	2.080.000
6. Pondok Kelapa	316	316	-	8.216.000
7. Pematang Tiga	25	25	-	650.000
8. Kerkap	117	117	-	3.042.000
9. Air Napal	231	231	-	6.006.000
10. Dusun Curup	28	28	-	728.000
11. Arga Makmur	315	315	-	8.190.000
12. Lais	250	250	-	6.500.000
13. Batik Nau	115	115	-	2.990.000
14. Giri Mulya	108	108	-	2.808.000
15. Padang Jaya	254	254	-	6.604.000
16. Ketahun	274	274	-	7.124.000
17. Napal Putih	-	-	-	-
18. Putri Hijau	200	200	-	5.200.000
JUMLAH <i>TOTAL</i>	2.987	2.987	-	77.662.000
2006	2.748	2.748	-	70.448.000

Sumber : Polres Kabupaten Bengkulu Utara

Source : *Resort Police Of North Bengkulu Regency*

Tabel 5.3.2. Banyaknya Kecelakaan Lalu Lintas, Korban dan Kerugian Material Menurut Kecamatan (POLSEK) di Kabupaten Bengkulu Utara  
 Table Number Of Traffic Accidents, And Material Damage By Sub District (Sector Police) In North Bengkulu Regency  
 2007

POLSEK Sector Police	Kecelaa- kaan Accidents	Korban/Victims			Kerugian Material material Damage (Rupiah)
		Meninggal Death	Luka Berat Badly Injured	Luka Ringan Slightly Injured	
1	2	3	4	5	6
1. Enggano	-	-	-	-	-
2. Talang Empat	5	4	2	3	6.700.000
3. Karang Tinggi	2	2	-	1	3.000.000
4. Taba Penanjung	6	6	2	4	12.000.000
5. Pagar Jati	1	1	-	2	2.750.000
6. Pondok Kelapa	9	9	2	7	9.850.000
7. Pematang Tiga	-	-	-	-	-
8. Kerkap	4	4	1	1	4.750.000
9. Air Napal	2	2	2	1	5.000.000
10. Dusun Curup	-	-	-	-	-
11. Arga Makmur	5	5	2	2	4.075.000
12. Lais	2	2	1	1	11.000.000
13. Batik Nau	2	2	2	2	3.000.000
14. Giri Mulya	-	-	-	-	-
15. Padang Jaya	3	3	1	2	9.500.000
16. Ketahun	2	2	1	2	3.500.000
17. Napal Putih	-	-	-	-	-
18. Putri Hijau	4	4	2	4	11.000.000
JUMLAH Total	47	46	18	32	86.125.000
2006	57	45	36	23	262.000.000

Sumber : Polres Kabupaten Bengkulu Utara

Source : Resort Police Of North Bengkulu Regency

Tabel 5.3.3. Banyaknya Surat Izin Mengemudi (SIM) Menurut Jenisnya di Kabupaten Bengkulu Utara  
*Number Of Driving Licences By Type In North Bengkulu Regency*  
 2007 (Januari- April)

SURAT IZIN MENGEMUDI DRIVING LICENCES	JUMLAH TOTAL
1	2
1. SIM A	1.181
2. SIM A UMUM	77
3. SIM B.1	246
4. SIM B.1. UMUM	452
5. SIM B.II	-
6. SIM C	7.711
JUMLAH TOTAL	9.667
2006	12.067
2005	7.270
2004	9.690
2003	4.416
2002	3.342
2001	5.887

Sumber : Polres Kabupaten Bengkulu Utara  
 Source : Resort Police Of North Bengkulu Regency

Tabel 5.3.4. Banyaknya Peristiwa Kejahatan Yg Dilaporkan dan Yang Diselesaikan Menurut Kecamatan (POLSEK) di Kab. Bengkulu Utara  
*Table Number Of Crimes Reported And Cleared By Sub District (Sector Police) In North Bengkulu Regency 2007 (Januari- April)*

POLSEK <i>Sector Police</i>	Dilaporkan <i>Reported</i>	Diselesaikan <i>Cleared</i>
1	2	3
1. Enggano	2	1
2. Talang Empat	74	29
-3. Karang Tinggi	25	7
4. Taba Penanjung	10	10
5. Pagar Jati	2	2
6. Pondok Kelapa	30	19
7. Pematang Tiga	-	-
8. Kerkap	23	22
9. Air Napal	-	-
10. Dusun Curup	-	-
11. Arga Makmur	162	87
12. Lais	15	14
13. Batik Nau	-	-
14. Giri Mulya	6	2
15. Padang Jaya	9	6
16. Ketahun	21	9
17. Napal Putih	10	7
18. Putri Hijau	37	28
<b>JUMLAH</b> <i>Total</i>	426	243
2006	345	176

Sumber : Polres Kabupaten Bengkulu Utara

Source : Resort Police Of North Bengkulu Regency

Tabel 5.3.5. Banyaknya Peristiwa Kejahatan Yang Dilaporkan dan Yang Diselesaikan Oleh POLRES Kabupaten Bengkulu Utara  
 Table Number Of Crimes reported And Cleared By Resort Police Of North Bengkulu Regency  
 2007

URAIAN DESCRIPTION	Dilaporkan Reported	Diselesaikan Cleared
1	2	3
1. Pencurian dengan Pemberatan <i>Theft</i>	108	68
2. Pencurian dengan Kekerasan <i>Robbery</i>	20	8
3. Penganiayaan Berat <i>Assault</i>	10	5
4. Pencurian Kendaraan Bermotor <i>Motorcycle Theft</i>	20	4
5. Kebakaran/Pembakaran <i>Fire/Arson</i>	3	3
6. Pembunuhan <i>Murder</i>	1	1
7. Perkosaan <i>Sexual</i>	8	10
8. Pemasakan <i>Embezzelment</i>	5	2
9. Penculikan <i>Kidnaping</i>	1	2
10. Senjata Api <i>Handak Gun</i>	-	1
11. Narkotik <i>Narcotics</i>	2	3
12. Penyelundupan <i>Illegal</i>	-	-
13. Lain-lain Kejahatan <i>Others Criminality</i>	-	-
JUMLAH TOTAL	178	107
2006	345	176

Sumber : Polres Kabupaten Bengkulu Utara  
 Source : Resort Police Of North Bengkulu Regency

Tabel 5.3.6. Banyaknya Narapidana dan Tahanan Titipan Menurut Jenis kelamin di Rumah Tahanan Negara Arga Makmur  
*Number Of Prisoners And Prisoners Not Yet By Sex In Arga Makmur Prison*

2007

URAIAN DESCRIPTION	Narapidana Prisoners		Tahanan/Titipan Prisoners Not Yet		Jumlah Total	
	Laki-laki male	Perempuan Female	Laki-laki male	Perempuan Female	Laki-laki male	Perempuan Female
1	2	3	4	5	6	7
1. Politik / <i>Politic</i>	-	-	-	-	-	-
2. Terhadap Ketertiban/ <i>Orderliness</i>	7	-	7	-	14	-
3. Pembakaran	-	-	-	-	-	-
4. Mata Uang/ <i>Currency</i>	-	-	-	-	-	-
5. Kesusilaan / <i>Sexual</i>	38	-	5	-	43	-
6. Penculikan	-	-	1	-	1	-
7. Penadahan / <i>Cisterning</i>	4	-	2	-	6	-
8. Pembunuhan / <i>Muder</i>	26	1	2	-	28	1
9. Penganiayaan / <i>Assault</i>	5	1	8	-	14	1
10. Pencurian / <i>Theft</i>	28	-	38	-	66	-
11. Perampokan / <i>Roberry</i>	14	-	8	-	22	-
12. Penggelapan/ <i>Emezzlement</i>	-	-	3	-	3	-
13. Penipuan/ <i>Deception</i>	1	-	1	-	2	-
14. Memeras/Mengancam	2	-	-	-	2	-
15. Narkotika/Drugs	8	-	12	2	20	2
16. Lakalantas, dll	-	-	-	-	-	-
17. UU Darurat No.12/1951	-	-	-	-	-	-
18. Lain - lain	41	2	21	2	62	4
Jumlah <i>Total</i>	174	4	108	4	282	8

Sumber : LAPAS Arga Makmur  
*Source : Arga Makmur Prisons*



#### V.4. AGAMA / RELIGION

Tabel 5.4.1. Banyaknya Tempat Peribadatan Menurut Jenis Per Kecamatan di Kabupaten Bengkulu Utara

Table Number Of Worship Facility By Kind Per Sub District In North Bengkulu Regency

2007

KECAMATAN SUB DISTRICT	Masjid Mosque	Musholla/ Langgar Private Mosque	Gereja Church	Vihara Budish Temple	Pure Hindu Temple
1	2	3	4	5	6
1. Enggano	7	2	7	-	-
2. Talang Empat	39	-	-	-	-
3. Karang Tinggi	19	9	-	-	-
4. Taba Penanjung	30	8	-	-	-
5. Pagar jati	25	10	-	-	-
6. Pondok Kelapa	51	30	-	-	1
7. Pematang Tiga	23	1	1	-	-
8. Kerkap	47	21	-	-	-
9. Air Napal	29	3	-	-	-
10. Air Besi	30	-	-	-	-
11. Arga Makmur	56	38	6	1	1
12. Lais	42	3	-	-	-
13. Batik Nau	29	2	-	-	-
14. Giri Mulya	37	-	7	-	-
15. Padang Jaya	59	2	12	-	-
16. Ketahun	63	55	-	-	-
17. Napal Putih	33	4	3	-	-
18. Putri Hijau	69	12	2	-	-
Jumlah Total	688	200	50	1	2

Sumber : Kandepag Kabupaten Bengkulu Utara

Source : Religion Department Office Of North Bengkulu Regency

Tabel Banyaknya Pernikahan Menurut Kecamatan  
 ----- 5.4.2. Di Kabupaten Bengkulu Utara  
 Table *Number Of Marriages By Sub District*  
*In North Bengkulu Utara*

2007

KECAMATAN SUB DISTRICT	NIKAH
1	2
1. Enggano	4
2. Talang Empat	148
3. Karang Tinggi	103
4. Taba Penanjung	174
5. Pagar jati	81
6. Pondok Kelapa	194
7. Pematang Tiga	65
8. Kerkap	94
9. Air Napal	104
10. Air Besi	90
11. Arga Makmur	338
12. Lais	150
13. Batik Nau	124
14. Giri Mulya	187
15. Padang Jaya	123
16. Ketahun	330
17. Napal Putih	147
18. Putri Hijau	278
JUMLAH TOTAL	2.734

Sumber : Kandepag Kabupaten Bengkulu Utara

Source : Religion Department Office Of North Bengkulu Regency

Tabel 5.4.3. Banyaknya Jemaah Haji Yang Berangkat Ke Mekkah, Meninggal Dan Yang Kembali Menurut Kecamatan di Kabupaten Bengkulu Utara  
*Table Number Of Haji Pilgrims Departure To Mekkah, Dead and Return By Sub District In North Bengkulu Regency*

2007

KECAMATAN SUB DISTRICT	Berangkat / <i>Departure</i>			Meninggal Dunia / <i>Dead</i>			Kembali <i>Return</i>		
	Laki- laki Male	Perem- puan Female	Jumlah <i>Total</i>	Laki- laki Male	Perem- puan Female	Jumlah <i>Total</i>	Laki- laki Male	Perem- puan Female	Jumlah <i>Total</i>
1	2	3	4	5	6	7	8	9	10
1. Enggano	-	-	-	-	-	-	-	-	-
2. Talang Empat	-	-	-	-	-	-	-	-	-
3. Karang Tinggi	-	-	-	-	-	-	-	-	-
4. Taba Penanjung	-	-	-	-	-	-	-	-	-
5. Pagar jati	-	-	-	-	-	-	-	-	-
6. Pondok Kelapa	5	11	16	-	-	-	5	11	16
7. Pematang Tiga	-	-	-	-	-	-	-	-	-
8. Kerkap	3	5	8	-	-	-	3	5	8
9. Air Napal	1	-	1	-	-	-	1	-	1
10. Air Besi	1	1	2	-	-	-	1	1	2
11. Arga Makmur	23	31	54	-	-	-	23	31	54
12. Lais	-	-	-	-	-	-	-	-	-
13. Batik Nau	-	-	-	-	-	-	-	-	-
14. Giri Mulya	1	1	2	-	-	-	1	1	2
15. Padang Jaya	-	-	-	-	-	-	-	-	-
16. Ketahun	4	2	6	-	-	-	4	2	6
17. Napal Putih	1	-	1	-	-	-	1	-	1
18. Putri Hijau	2	-	2	-	-	-	2	-	2
Jumlah <i>Total</i>	41	51	92	-	-	-	41	51	92

Sumber : Kandepag Kabupaten Bengkulu Utara

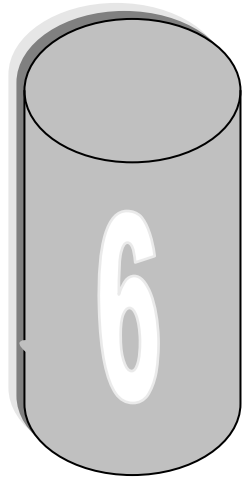
Source : *Religion Department Office Of North Bengkulu Regency*

Tabel 5.4.4. Banyaknya Ternak Kurban Pada Hari Raya Idul Adha Per kecamatan di Kabupaten Bengkulu Utara  
 Table Number Of Animal Sacrificed On Featsday Of Idul Adha Per Sub District In North Bengkulu Regency  
 2006

KECAMATAN SUB DISTRICT	Orang Yang Kurban Sacrifices Person	Jenis Ternak Kurban/Animal Sacrificed Kind		
		Sapi Cow	Kerbau Buffalo	Kambing Goat
1	2	3	4	5
1. Enggano	46	6	-	4
2. Talang Empat	167	8	4	83
3. Karang Tinggi	64	3	-	43
4. Taba Penanjung	131	10	1	54
5. Pagar jati	92	4	-	64
6. Pondok Kelapa	217	15	6	70
7. Pematang Tiga	7	-	-	7
8. Kerkap	145	15	-	40
9. Air Napal	161	15	5	21
10. Air Besi	31	4	-	3
11. Arga Makmur	373	46	-	51
12. Lais	156	10	8	30
13. Batik Nau	26	2	-	12
14. Giri Mulya	71	6	-	29
15. Padang Jaya	232	14	-	134
16. Ketahun	263	28	2	53
17. Napal Putih	105	10	-	5
18. Putri Hijau	345	38	2	65
<b>JUMLAH TOTAL</b>	<b>2.632</b>	<b>234</b>	<b>28</b>	<b>768</b>

Sumber : Kandepag Kabupaten Bengkulu Utara

Source : Religion Department Office Of North Bengkulu Regency



# PERTANIAN

<http://bengkuluutarakab.bps.go.id>

## **PERTANIAN**

Sektor pertanian mencakup lima sub sektor, yaitu Pertanian Tanaman Pangan, Perkebunan, Perhutanan, Peternakan, dan Perikanan. Sektor ini merupakan sektor utama pendukung Pembangunan di Kabupaten Bengkulu Utara. Lebih Kurang 78 persen penduduk Kabupaten ini bergerak disektor tersebut. Selain itu 10,5 persen luas wilayah Bengkulu Utara adalah lahan pertanian dan perkebunan.

Pertanian tanaman pangan meliputi padi, palawija, sayur-sayuran dan buah-buahan. Padi merupakan tanaman pokok bagi petani. Secara umum produksi padi di Kabupaten Bengkulu Utara pada tahun 2007 mencapai 118.583 ton untuk padi sawah dan 8.837 untuk padi lading.

Selain kenaikan produksi padi, produksi palawija secara umum juga menunjukkan kenaikan dibandingkan tahun sebelumnya. Tanaman palawija ini terdiri dari jagung, kedele, ubi kayu, ubi jalar, kacang tanah dan kacang hijau. Pada umumnya tanaman ini ditanam di lahan bukan sawah (lahan Kering).

Produksi sayur-sayuran di kabupaten Bengkulu utara terutama adalah kacang panjang, cabe, dan terung. Namun produksi tanaman ini pada umumnya berfluktasi. Hal yang sama juga terjadi pada tanaman buah-buahan.

Sub sektor perkebunan memiliki potensi yang cukup besar untuk dikembangkan di kabupaten Bengkulu Utara. Hal ini dapat kita lihat pada beragamnya jenis tanaman yang diusahakan oleh masyarakat., dan umumnya kondisinya adalah tanaman muda dan tanaman menghasilkan. Jenis tanaman yang banyak diusahakan terutama adalah karet, kopi dan kakou.

Hutan adalah kekayaan lainnya yang dimiliki oleh kabupaten Bengkulu Utara. Secara Keseluruhannya ada 226.116,07 Hektar hutan di Kabupaten ini yang digunakan sebagai hutan produksi, hutan lindung, hutan suaka/wisata, hutan konvensi dan kegunaan lainnya. Produksi hasil hutan ini antara lain meliputi kayu, rotan damar, serta sarang burung walet.

Sub sektor peternakan mencakup ternak besar dan unggas. Umumnya ternak yang diusahakan di Kabupaten Bengkulu Utara adalah sapi, Kerbau, Kambing dan jenis unggas. Populasi ternak itu setiap tahun senantiasa meningkat. Demikian juga produksi dagingnya.

Sub sektor perikanan meliputi perikanan darat dan perikanan laut. Pada Tahun 2007 produksi perikanan darat mencapai 62.512,94 ton sedangkan produksi perikanan laut sebesar 7.428,7 ton.

## VI. AGRICULTURE

*Agriculture sectors has five sub sectors, they were food plant agriculture, plantation, forestry, animal husbandry, and fishery.*

*They were main sectors development in North Bengkulu. Approximately 78 % peoples worked in this sectors. Except that 10,5 % of land area was agriculture area and plantation.*

*Food plant agriculture included paddy, palawija (second plant), vegetables, and fruits. Paddy was mainning plant for farmers. Generally the paddy production of North Bengkulu Regency 2007 was 118.583 tons for welfield paddy and 8.837 tons for dryfield paddy. Another high of paddy production, second crop production showed to in creas than a year ago. The second crop had corn, Cassava, sweet patato plant, peanut, and green peanut.*

*Generally this plants was palnted in dry field farm.*

*Main of vegetables production in north Bengkulu were cow pea, chilli, and egg plant. Whatever this production generally was fluctution that same to fruits plant.*

*Plantation sebsector has big potention to growed in North Bengkulu Regency. It's could we see from kinds of plants which efforted by people. Generally this condition still young plant and plant producing. Most kinds of plant was produced, they were rubber, coffee, cocolate.*

*Forest was one of wealth in North Bengkulu. There are 226.116,07 Hectars of forest area which used for production, protection, natural conservation, convertie production, and other function. The producty of forestry were wood, rattan, resin and waled bird web.*

*The animal husbandry sub sectors was included by livestock and poultry. Generally the livestock in North Bengkulu were cow, buffalo, goat and poultry.*



*These livestock population increased every year. The fishery subsector is divided into land fishery and marine fishery. In 2007, land fishery production was 62,512.94 tons, while marine fishery production was 7,428.7 tons.*

<http://bengkuluutarakab.bps.go.id>

## VI. PERTANIAN

### AGRICULTURE

#### 6.1. PERTANIAN TANAMAN PANGAN

##### FOOD PLANT AGRICULTURE

Tabel  
----- 6.1.1. Luas Panen Padi Ladang dan Padi Sawah menurut Kecamatan di  
Kabupaten Bengkulu Utara  
Table  
*Area Harvested of wet field Paddy and Dryfield Paddy by Sub  
Districs in North Bengkulu Regency  
2007 (Ha)*

Kecamatan / Districs	Sub	Padi Sawah / Wetfield Paddy	Padi Ladang / Dryfield Paddy	Jumlah / Total
1		2	3	4
1. Enggano		114	85	199
2. Talang Empat		430	0	430
3. Karang Tinggi		872	192	1.064
4. Taba Penanjung		1.801	124	1.925
5. Pagar jati		822	1.850	2.672
6. Pondok Kelapa		2.568	456	3.024
62 Pematang Tiga		893	811	1.704
8. Kerkap		5.552	285	5.837
9. Air Napal		1.071	0	1.071
10. Air Besi		1.230	192	1.422
11. Arga Makmur		4.625	28	4.653
12. Lais		679	49	728
13. Batik Nau		1.004	159	1.163
14. Giri Mulya		191	87	278
15. Padang Jaya		1.828	7	1.835
16. Ketahun		815	117	932
17. Putri Hijau		2.042	195	2.237
18. Napal Putih		175	337	512
Jumlah/ Total		26.712	4.974	31.686

Sumber : Dinas pertanian dan Peternakan Kabupaten Bengkulu Utara

Tabel  
----- 6.1.2.  
Table

Produksi Padi Ladang dan Padi Sawah menurut Kecamatan di  
Kabupaten Bengkulu Utara  
*production of welfield Paddy and Dryfield Paddy by Sub  
Districts in North Bengkulu Regency*

2007 (Ton)		
Kecamatan / Sub Districts	Padi Sawah / Welfield Paddy	Padi Ladang / Dryfield Paddy
1	2	3
1. Enggano	277,43	94
2. Talang Empat	1.238,40	0
3. Karang Tinggi	3.400,80	346
4. Taba Penanjung	7.028,22	310
5. Pagar jati	4.119,21	2.960
6. Pondok Kelapa	12.203,14	958
7. Pematang Tiga	2.571,84	1.996
8. Kerkap	21.026,53	456
9. Air Napal	5.197,35	0
10. Air Besi	4.428	384
11. Arga Makmur	27.306	50
12. Lais	3.422,15	93
13. Batik Nau	5.233,65	191
14. Giri Mulya	687,60	87
15. Padang Jaya	5.264,64	15
16. Ketahun	2.934	164
17. Putri Hijau	11.614	312
18. Napal Putih	630	472
Jumlah / Total	118.583,87	8.837

Keterangan : - Angka sementara

- Data Kecamatan Baru belum dapat dipisahkan dari Kec. Induk

Sumber : Dinas pertanian dan Peternakan Kabupaten Bengkulu Utara

Tabel  
----- 6.1.3.  
Table

Luas Panen Padi Ladang dan Padi Sawah di Kabupaten  
Bengkulu Utara  
*Area Harvested of wetfield Paddy and Dryfield Paddy by in  
North Bengkulu Regency*  
1987-2007 (Ha)

Tahun/ year	Padi Sawah / Wetfield Paddy	Padi Ladang / Dryfield Paddy	Jumlah / Total
1	2	3	4
1987	12.358	13.989	26.347
1988	13.708	17.008	30.716
1989	17.090	11.989	29.079
1990	19.925	12.748	32.673
1991	15.452	16.292	31.744
1992	23.036	17.494	40.530
1993	21.461	16.625	38.086
1994	21.879	21.478	43.357
1995	23.838	17.305	41.143
1996	21.292	23.730	45.022
1997	23.740	15.362	39.102
1998	25.190	11.279	36.469
1999	30.997	17.843	48.840
2000	24.129	14.586	38.715
2001	23.372	9.814	33.186
2002	26.799	12.373	39.172
2003	20.755	9.339	30.094
2004	19.105	7.483	26.558
2005	19,110	7,893	27,003
2006	14,557	6,320	20,877
2007	26.712	4.974	31.686

Sumber : BPS Propinsi Bengkulu  
Source : Statistics Office of Bengkulu Province

Tabel  
----- 6.1.4.      Produksi Padi Ladang dan Padi Sawah di Kabupaten Bengkulu  
Utara  
Table                      *Production of wilfield Paddy and Dryfield Paddy in North  
Bengkulu Regency*  
1987-2007 (Ton)

<b>Tahun/ year</b>	<b>Padi Sawah / Welfield Paddy</b>	<b>Padi Ladang / Dryfield Paddy</b>	<b>Jumlah / Total</b>
1	2	3	4
1987	35.244	21.138	56.382
1988	40.137	26.716	66.853
1989	50.791	20.225	71.016
1990	62.725	23.132	85.857
1991	50.803	30.846	81.649
1992	79.844	32.190	112.034
1993	74.115	31.204	105.319
1994	75.416	40.689	116.105
1995	83.588	31.851	115.439
1996	73.168	45.169	118.337
1997	84.934	29.436	114.370
1998	88.400	23.592	114.718
1999	111.988	35.915	147.903
2000	85.204	28.518	113.722
2001	84.685	19.9632	104.648
2002	107.276	29.076	136.352
2003	79.458,40	16.305,60	95.764
2004	75,650	14,382	90,032
2005	75,392	15,811	91,203
2006	67,657	12,919	80,576
2007	118.583,87	8.837	127.420,87

Sumber : BPS Propinsi Bengkulu

Tabel  
----- 6.1.5. Luas Panen dan Produksi Jagung Menurut Kecamatan di  
Kabupaten Bengkulu Utara  
Table  
*Area Harvesned and Production of Maize by Sub Districts in North  
Bengkulu Regency*  
2007

Kecamatan/ <i>Sub Districts</i>	Luas Panen / <i>Area Harvested</i> (Ha)	Produksi / <i>Productin</i> (ton)
1	2	3
1. Enggano	14	25.20
2. Talang Empat	18	54.00
3. Karang Tinggi	23	57.50
4. Taba Penanjung	43	124.70
5. Pagar jati	3	4.50
6. Pondok Kelapa	114	426.20
7. Pematang Tiga	32	38.40
8. Kerkap	800	7,797.40
9. Air Napal	21	37.80
10. Air Besi	25	9.50
11. Arga Makmur	135	7,492.50
12. Lais	61	158.50
13. Batik Nau	8	26.40
14. Giri Mulya	24	50.40
15. Padang Jaya	77	526.00
16. Ketahun	11	34.10
17. Putri Hijau	149	432.10
18. Napal Putih	19	58.90
Jumlah/ <i>Total</i>	1,577	17.539.7

Sumber : Dinas pertanian dan Peternakan Kabupaten Bengkulu Utara

Tabel Luas Panen dan Produksi Jagung di Kabupaten Bengkulu Utara  
 ----- 6.1.6.  
 Table *Area Harvesned and Production of Maize in North Bengkulu Regency*  
 1987-2007

Tahun/ Years	Luas Panen / Area Harvested (Ha)	Produksi / Productin (ton)
1	2	3
1987	1390	2228
1988	1245	2224
1989	1313	1668
1990	1637	1863
1991	1002	897
1992	1228	1087
1993	2273	2202
1994	1923	2589
1995	3120	4531
1996	3223	4679
1997	2372	3462
1998	11535	19242
1999	9.139	16.034
2000	9.197	16.187
2001	4.901	8.617
2002	7.543	31.152
2003	2.059	6.921
2004	1.422	4.786,9
2005	2.068	7.621,6
2006	1.729	7.366,7
2007	1,577	17.539.7

Sumber : Badan Pusat Statistik Kabupaten Bengkulu Utara  
 Source : BPS Of Bengkulu Utara

Tabel  
----- 6.1.7.  
Table

Luas Panen dan Produksi Kedelai Menurut Kecamatan di  
Kabupaten Bengkulu Utara  
*Area Harvesned and Production of Soyabeans by Sub Districts in  
North Bengkulu Regency*

2007

<b>Kecamatan/ Sub Districts</b>	<b>Luas Panen / Area Harvested (Ha)</b>	<b>Produksi / Productin (ton)</b>
1	2	3
1. Enggano	-	-
2. Talang Empat	-	-
3. Karang Tinggi	-	-
4. Taba Penanjung	-	-
5. Pagar jati	-	-
6. Pondok Kelapa	-	-
7. Pematang Tiga	5	5.10
8. Kerkap	-	-
9. Air Napal	-	-
10. Air Besi	-	-
11. Arga Makmur	14	17.50
12. Lais	34	29.70
13. Batik Nau	6	5.00
14. Giri Mulya	7	4.69
15. Padang Jaya	5	6.55
16. Ketahun	13	23.36
17. Putri Hijau	-	-
18. Napal Putih	24	27.12
<b>Jumlah/ Total</b>	<b>108</b>	<b>119.02</b>

Keterangan : Angka sementara



Tabel Luas Panen dan Produksi Kedelai di Kabupaten Bengkulu Utara  
 ----- 6.1.8.  
 Table *Area Harvesned and Production of Soyabeans in North Bengkulu Regency*  
 1988-2007

<b>Tahun/ Years</b>	<b>Luas Panen / Area Harvested (Ha)</b>	<b>Produksi / Productin (ton)</b>
1	2	3
1988	751	745
1989	1.473	1.165
1990	1.849	1.759
1991	1.970	2.015
1992	922	759
1993	1.310	1.277
1994	726	471
1995	2.535	1.992
1996	1.597	1.277
1997	1.476	1.212
1998	1.675	1.795
1999	1.899	1.755
2000	1.503	1.519
2001	659	655
2002	1.040	1.008
2003	406	112
2004	260	252,9
2005	248	276,2
2006	196	202,65
2007	108	119.02

Sumber :Badan Pusat Statistik Kabupaten Bengkulu Utara  
 Source : *BPS Of Bengkulu Utara*

Tabel  
----- 6.1.9. Luas Panen dan Produksi Ubi Kayu Menurut Kecamatan di  
Kabupaten Bengkulu Utara  
Table *Area Harvesned and Production of Cassava by Sub Districts in  
North Bengkulu Regency*  
2007

<b>Kecamatan/ Sub Districts</b>	<b>Luas Panen / Area Harvested (Ha)</b>	<b>Produksi / Productin (ton)</b>
1	2	3
1. Enggano	13	65.00
2. Talang Empat	7	86.80
3. Karang Tinggi	1	-
4. Taba Penanjung	4	56.00
5. Pagar jati	6	84.00
6. Pondok Kelapa	252	2,224.8
7. Pematang Tiga	16	153.60
8. Kerkap	63	2,199.50
9. Air Napal	27	259.20
10. Air Besi	9	117.00
11. Arga Makmur	60	492.00
12. Lais	10	84.00
13. Batik Nau	18	120.60
14. Giri Mulya	10	168.00
15. Padang Jaya	80	897060
16. Ketahun	14	103.60
17. Putri Hijau	79	545.10
18. Napal Putih	25	7,202.20
<b>Jumlah/ Total</b>	<b>694</b>	<b>14,958.90</b>

Tabel  
----- 6.1.10.  
Table  
Luas Panen dan Produksi Ubi Kayu di Kabupaten Bengkulu  
Utara  
*Area Harvesned and Production of Casseva in North Bengkulu  
Regency*

1988-2007

<b>Tahun/ Years</b>	<b>Luas Panen / Area Harvested (Ha)</b>	<b>Produksi / Productin (ton)</b>
1	2	3
1988	751	745
1989	1.473	1.165
1990	1.849	1.759
1991	1.970	2.015
1992	922	759
1993	1.310	1.277
1994	726	471
1995	2.535	1.992
1996	1.597	1.277
1997	1.825	19.099
1998	3.374	38.353
1999	3.334	59.730
2000	3.330	38.340
2001	2.542	29.535
2002	2.321	40.478
2003	906	10.247,6
2004	1.099	14.800,9
2005	682	9.293,7
2006	694	9.204,9
2007	694	14,958.90

Sumber : Badan Pusat Statistik Kabupaten Bengkulu Utara

Source : BPS Of Bengkulu Utara

Tabel  
----- 6.10.11  
Table

Luas Panen dan Produksi Ubi Jalar Menurut  
Kecamatan di Kabupaten Bengkulu Utara  
*Area Harvesned and Production of Sweet Potato byy  
Sub Districts in North Bengkulu Regency*  
2007

<b>Kecamatan/ Sub Districts</b>	<b>Luas Panen / Area Harvested (Ha)</b>	<b>Produksi / Productin (ton)</b>
1	2	3
1. Enggano	-	-
2. Talang Empat	-	-
3. Karang Tinggi	-	-
4. Taba Penanjung	-	-
5. Pagar jati	-	-
6. Pondok Kelapa	-	-
7. Pematang Tiga	-	-
8. Kerkap	2	12.50
9. Air Napal	-	-
10. Air Besi	-	-
11. Arga Makmur	4	28.40
12. Lais	-	-
13. Batik Nau	-	-
14. Giri Mulya	-	-
15. Padang Jaya	21	389.70
16. Ketahun	1	-
17. Putri Hijau	4	38.40
18. Napal Putih	-	-
<b>Jumlah/ Total</b>	<b>32</b>	<b>469.00</b>

Keterangan : - Angka sementara

Sumber : Dinas pertanian dan Peternakan Kabupaten Bengkulu Utara

Tabel---6.1.12. Luas Panen dan Produksi Ubi Jalar di Kabupaten Bengkulu Utara  
 Table *Area Harvesned and Production of Sweet Potato in North Bengkulu  
 Regency*

1988-2007

<b>Tahun/ Years</b>	<b>Luas Panen / Area Harvested (Ha)</b>	<b>Produksi / Productin (ton)</b>
1	2	3
1988	650	5.168
1989	479	3.817
1990	611	4.137
1991	451	3.034
1992	403	2.817
1993	605	3.932
1994	110	817
1995	840	5.958
1996	732	7.655
1997	524	3.691
1998	815	7.056
1999	1.119	9.764
2000	1.060	9.820
2001	1.031	9.661
2002	1192	17045
2003	433	4.370,2
2004	492	4.943,3
2005	310	7.841,3
2006	480	9.916,2
2007	32	469

Sumber : Badan Pusat Statistik Kabupaten Bengkulu Utara

Source : BPS Of Bengkulu Utara

Tabel  
----- 6.1.13.  
Table  
Luas Panen dan Produksi Kacang Tanah Menurut Kecamatan di  
Kabupaten Bengkulu Utara  
*Area Harvesned and Production of Peanut by Sub Districts in  
North Bengkulu Regency  
2007*

<b>Kecamatan/ Sub Districts</b>	<b>Luas Panen / Area Harvested (Ha)</b>	<b>Produksi / Productin (ton)</b>
1	2	3
1. Enggano	13	65.00
2. Talang Empat	7	86.80
3. Karang Tinggi	1	-
4. Taba Penanjung	4	56.00
5. Pagar jati	6	84.00
6. Pondok Kelapa	252	2,22480
7. Pematang Tiga	16	153.60
8. Kerkap	63	2,299.50
9. Air Napal	27	259.20
10. Air Besi	9	117.00
11. Arga Makmur	60	492.00
12. Lais	10	84.00
13. Batik Nau	18	120.60
14. Giri Mulya	10	168.00
15. Padang Jaya	80	897.60
16. Ketahun	14	103.60
17. Putri Hijau	79	545.10
18. Napal Putih	25	7,20210
<b>Jumlah/ Total</b>	<b>694</b>	<b>14,958.90</b>

Keterangan : Angka sementara

Sumber : Dinas pertanian dan Peternakan Kabupaten Bengkulu Utara

Tabel Luas Panen dan Produksi Kacang Tanah di Kabupaten Bengkulu Utara  
 ----- 6.1.14.  
 Table Area Harvesned and Production of Peanut in North Bengkulu Regency  
 1988-2007

<b>Tahun/ Years</b>	<b>Luas Panen / Area Harvested (Ha)</b>	<b>Produksi / Productin (ton)</b>
1	2	3
1988	1.673	1.983
1989	1.570	1.469
1990	2.019	1.610
1991	1.033	867
1992	922	759
1993	1.710	1.268
1994	1.602	1.263
1995	2.534	1.863
1996	2.292	1.825
1997	1.954	1.486
1998	2.434	2.515
1999	2.723	2.821
2000	2.667	2.680
2001	3.191	3.190
2002	3.268	3.363,98
2003	3.123	2.913
2004	1.610	1.662,95
2005	1.567	1.855,58
2006	1.347	2.069,37
2007	694	14,958.90

Sumber : Badan Pusat Statistik Kabupaten Bengkulu Utara  
 Source : BPS Of Bengkulu Utara

Tabel  
----- 6.1.15.  
Table  
Luas Panen dan Produksi Kacang Hijau Menurut Kecamatan di  
Kabupaten Bengkulu Utara  
*Area Harvesned and Production of Mungbean by Sub Districts  
in North Bengkulu Regency  
2007*

<b>Kecamatan/ Sub Districts</b>	<b>Luas Panen / Area Harvested (Ha)</b>	<b>Produksi / Productin (ton)</b>
1	2	3
1. Enggano	-	-
2. Talang Empat	-	-
3. Karang Tinggi	4	3,2
4. Taba Penanjung	19	16,15
5. Pagar jati	-	-
6. Pondok Kelapa	80	76,00
7. Pematang Tiga	5	5,00
8. Kerkap	52	73,83
9. Air Napal	11	11,00
10. Air Besi	12	12,00
11. Arga Makmur	29	28,28
12. Lais	35	37,45
13. Batik Nau	6	6,00
14. Giri Mulya	7	7,00
15. Padang Jaya	13	12,37
16. Ketahun	5	4,8
17. Putri Hijau	95	104,5
18. Napal Putih	14	13,16
<b>Jumlah/ Total</b>	<b>387</b>	<b>410,74</b>

Sumber : Dinas pertanian dan Peternakan Kabupaten Bengkulu Utara



Tabel  
----- 6.1.16.  
Table  
Luas Panen dan Produksi Kacang Hijau di Kabupaten Bengkulu Utara  
*Area Harvesned and Production of Mungbean in North Bengkulu Regency*  
1988-2007

<b>Tahun/ Years</b>	<b>Luas Panen / Area Harvested (Ha)</b>	<b>Produksi / Productin (ton)</b>
1	2	3
1988	176	130
1989	1.211	1.054
1990	810	762
1991	348	288
1992	407	351
1993	696	613
1994	271	252
1995	858	0
1996	856	766
1997	1.019	912
1998	948	848,0
1999	1.000	902
2000	1.164	1.104
2001	1.436	1.364
2002	1.082	1.007
2003	670	607,07
2004	551	516,51
2005	444	431,97
2006	387	410,74
2007	387	410,74

Sumber : Badan Pusat Statistik Kabupaten Bengkulu Utara  
Source : BPS Of Bengkulu Utara

Tabel  
----- 6.1.17.  
Table

Luas Panen Tanaman Sayuran Dirinci Menurut Kecamatan  
di Kabupaten Bengkulu Utara  
*Area Harvested of Vegetables by Sub Districts in North  
Bengkulu Regency*  
2007 (Ha)

Kecamatan / Sub District	Kacang Panjang / Vegetables Bean	Cabe besar / Chilli	Tomat / Tomatto	Terung/ Egyplan	Buncis/ Green Bean
1	2	3	4	5	6
1. Enggano	12	18	0	0	0
2. Talang Empat	92	72	62	11	0
3. Karang Tinggi	16	9	12	57	0
4. Taba Penanjung	34	21	0	84	0
5. Pagar jati	35	29	2	21	0
6. Pondok Kelapa	420	443	439	476	6
7. Pematang Tiga	115	13	14	15	0
8. Kerkap	123	27	79	106	52
9. Air Napal	129	8	14	65	0
10. Air Besi	46	4	26	66	0
11. Arga Makmur	57	47	50	35	39
12. Lais	45	1	37	20	0
13. Batik Nau	43	12	0	46	1
14. Giri Mulya	26	9	16	9	0
15. Padang Jaya	279	85	168	304	136
16. Ketahun	67	24	25	35	0
17. Putri Hijau	72	27	0	47	0
18. Napal Putih	116	39	27	30	0
Jumlah / Total	1.727	888	971	1.427	234

Tabel Lanjutan  
 ----- 6.1.17.  
 Table Continued

Kecamatan / Sub District	Timun / Cucumb	Labu siam / Siam Gourd	Kangkung / Water Gress	Bayam / Spinach
1	7	8	9	10
1. Enggano	0	0	0	220
2. Talang Empat	7	0	4	0
3. Karang Tinggi	7	0	7	9
4. Taba Penanjung	14	1	0	37
5. Pagar jati	8	0	23	4
6. Pondok Kelapa	348	0	208	149
7. Pematang Tiga	7	0	9	14
8. Kerkap	104	0	95	86
9. Air Napal	94	0	0	13
10. Air Besi	0	0	0	0
11. Arga Makmur	22	0	44	29
12. Lais	11	0	20	7
13. Batik Nau	30	1	76	4
14. Giri Mulya	13	0	10	5
15. Padang Jaya	96	0	90	123
16. Ketahun	34	0	22	16
17. Putri Hijau	67	0	24	131
18. Napal Putih	2	0	4	33
Jumlah / Total	1.076	2	636	880

Tabel Luas Tanaman Sayuran Dirinci Menurut Kecamatan di Kabupaten  
 ----- 6.1.18. Bengkulu Utara  
 Table *Planted area Vegetables by Sub Districts in North Bengkulu  
 Regency*  
 2007(Ha)

Kecamatan / Sub District	Kacang Panjang / Vegetables Bean	Cabe besar /Chilli	Tomat / Tomatto	Terung/ Egyplan	Buncis/ Green Bean
1	2	3	4	5	6
1. Enggano	19	37	1	0	0
2. Talang Empat	172	197	49	64	0
3. Karang Tinggi	59	12	12	91	0
4. Taba Penanjung	60	24	2	78	0
5. Pagar jati	82	40	4	20	0
6. Pondok Kelapa	574	568	274	710	24
7. Pematang Tiga	207	36	15	33	0
8. Kerkap	140	26	73	113	54
9. Air Napal	125	6	7	87	0
10. Air Besi	63	7	16	122	0
11. Arga Makmur	161	41	211	30	54
12. Lais	74	0	33	45	0
13. Batik Nau	70	27	0	64	13
14. Giri Mulya	47	10	12	13	0
15. Padang Jaya	389	109	218	334	158
16. Ketahun	68	33	43	42	0
17. Putri Hijau	540	38	3	62	0
18. Napal Putih	310	106	20	99	0
Jumlah / Total	3.160	1.317	993	2.007	303

Keterangan : Angka sementara

Source : *Agricultur Food Plant Service of North Bengkulu Regency*

Tabel Lanjutan  
 ----- 6.1.18.  
 Table Continued

Kecamatan / Sub District	Timun / Cucumb	Labu siam / Siam Gourd	Kangkung / Water Gress	Bayam / Spinach
1	7	8	9	10
1. Enggano	0	0	0	220
2. Talang Empat	63	9	63	15
3. Karang Tinggi	17	7	12	9
4. Taba Penanjung	0	12	125	30
5. Pagar jati	12	0	24	4
6. Pondok Kelapa	329	0	278	242
7. Pematang Tiga	52	0	30	34
8. Kerkap	115	0	100	96
9. Air Napal	109	0	36	13
10. Air Besi	0	0	0	0
11. Arga Makmur	29	0	68	56
12. Lais	29	0	45	20
13. Batik Nau	54	13	113	10
14. Giri Mulya	25	0	12	8
15. Padang Jaya	99	0	87	120
16. Ketahun	43	0	32	24
17. Putri Hijau	76	0	24	348
18. Napal Putih	24	0	24	36
Jumlah / Total	1.076	41	1.073	1.285

Tabel 6.1.19. Produksi Sayuran Dirinci Menurut Kecamatan di Kabupaten Bengkulu Utara  
*Production Vegetables by Sub Districts in North Bengkulu Regency*

2007 (Kwintal)

Kecamatan / Sub District	Kacang Panjang / Vegetables Bean	Cabe besar /Chilli	Tomat / Tomatto	Terung/ Egyplan	Buncis/ Green Bean
1	2	3	4	5	10
1. Enggano	14	455	0	0	0
2. Talang Empat	2.046	51	0	3	0
3. Karang Tinggi	68	97	0	220	0
4. Taba Penanjung	222	295	0	930	0
5. Pagar jati	116	165	0	710	0
6. Pondok Kelapa	533	221	219	309	0
7. Pematang Tiga	26	5	3	80	0
8. Kerkap	237	71	124	195	98
9. Air Napal	67	0	5	10	0
10. Air Besi	54	0	10	5	0
11. Arga Makmur	329	66	54	145	103
12. Lais	288	2	204	246	0
13. Batik Nau	101	8	0	58	0
14. Giri Mulya	45	59	2	32	0
15. Padang Jaya	490	249	353	1.602	390
16. Ketahun	101	73	51	204	0
17. Putri Hijau	458	135	0	823	0
18. Napal Putih	1.197	820	7	450	0
Jumlah / Total	6.392	2.770	1.032	6.022	591

Sumber : Dinas pertanian dan Peternakan Kabupaten Bengkulu Utara  
 Source : *Agricultur Food Plant Service of North Bengkulu Regency*

Tabel Lanjutan  
 ----- 6.1.19.  
 Table Continued

Kecamatan / Sub District	Timun / Cucumb	Labu siam / Siam Gourd	Kangkung / Water Gress	Bayam / Spinach
1	7	8	9	10
1. Enggano	0	0	0	230
2. Talang Empat	26	0	0	0
3. Karang Tinggi	9	0	26	255
4. Taba Penanjung	0	270	0	1.732
5. Pagar jati	151	0	360	120
6. Pondok Kelapa	790	0	276	150
7. Pematang Tiga	5	0	0	0
8. Kerkap	110	0	86	79
9. Air Napal	0	0	0	15
10. Air Besi	99	0	0	0
11. Arga Makmur	537	0	35	80
12. Lais	186	0	227	4
13. Batik Nau	113	0	175.061	358
14. Giri Mulya	56	0	28	97
15. Padang Jaya	537	0	1.080	989
16. Ketahun	166	0	30	19
17. Putri Hijau	1.750	0	874	456
18. Napal Putih	45	0	0	704
Jumlah / Total	4.233	270	178.083	5.288

Keterangan : Angka sementara

Sumber : Dinas pertanian dan Peternakan Kabupaten Bengkulu Utara

Tabel 6.1.20. Produksi Tanaman Buah-buahan Dirinci Menurut Kecamatan di Kabupaten Bengkulu Utara  
*Production of Friut by Sub Districts in North Bengkulu Regency*  
 2007 (kwintal)

Kecamatan / Sub District	Ad- pokot Avo- cado	Mag ga/ Manggo	Rambutan / Rambutan	Duku/ langsar /Lanzan	Jeruk/ Orange	Durian/ Durian	Jambu/ Jambu
1	2	3	4	5	6	7	8
1. Enggano	9	10	0	0	0	0	0
2. Talang Empat	110	0	0	0	0	0	16
3. Karang Tinggi	218	10	1.300	29	0	57	720
4. Taba Penanjung	3	25	3.200	23.100	3	352	25
5. Pagar jati	215	4	1.500	1.000	0	7.700	11
6. Pondok Kelapa	65.125	240	0	0	280	0	600
7. Pematang Tiga	10	0	0	0	0	0	0
8. Kerkap	66.015	292	0	12	442	44.080	10
9. Air Napal	1.007	9.654	0	0	0	7.900	0
10. Air Besi	1.181	0	0	208	0	0	58
11. Arga Makmur	1.164	0	0	2.472	0	0	240
12. Lais	15	90	12	44	0	150	6
13. Batik Nau	14	134	0	0	0	164	14
14. Giri Mulya	1	0	61000	0	0	260	16
15. Padang Jaya	5	0	30.000	0	0	0	0
16. Ketahun	65	70	220	14	0	498	12
17. Putri Hijau	59	158	0	0	0	0	0
18. Napal Putih.	3	100	0	0	0	7.300	0
Jumlah/Total	135.218	10.787	97.232	26.879	725	68.461	1.728

Keterangan : Angka sementara

Sumber : Dinas pertanian dan Peternakan Kabupaten Bengkulu Utara



Tabel Lanjutan  
 ----- 6.1.20.  
 Table *Continued*

<b>Kecamatan / Sub District</b>	<b>Sawo/ Zurzak</b>	<b>Sirsak/</b>	<b>Pepaya/ Papaya</b>	<b>Nenas/ Pineapple</b>	<b>Salak/ Salacca</b>
1	9	10	11	12	13
1. Enggano	0	0	25	0	0
2. Talang Empat	200	50	540	50	22
3. Karang Tinggi	1.280	63	1.360	9	350
4. Taba Penanjung	12	9	50	8	180
5. Pagar jati	6	50	550	806	0
6. Pondok Kelapa	480	1.200	2.400	800	2.400
7. Pematang Tiga	0	0	0	0	0
8. Kerkap	40	100	2.860	200	8
9. Air Napal	0	0	0	0	0
10. Air Besi	0	150	0	0	40
11. Arga Makmur	198	1.120	75.318	660	50
12. Lais	68	0	280	194	0
13. Batik Nau	0	6	308	18	28
14. Giri Mulya	0	12	110	7	120
15. Padang Jaya	0	394	5.500	416	70
16. Ketahun	6	14	184	4	0
17. Putri Hijau	1.572	26	230	26	0
18. Napal Putih	0	12	500	15	0
<b>Jumlah / Total</b>	<b>3.862</b>	<b>3.206</b>	<b>90.215</b>	<b>3.213</b>	<b>3.268</b>

Sumber : Dinas pertanian dan Peternakan Kabupaten Bengkulu Utara  
 Keterangan : Angka sementara

Tabel  
----- 6.1.21.  
Table  
Luas Panen Tanaman Buah-buahan Dirinci Menurut Kecamatan di  
Kabupaten Bengkulu Utara  
*Area Harvesned of Fruit by Sub District in North Bengkulu Regency*  
2007 (kwintal)

Kecamatan / Sub District	Ad-pokat Avocado	Mangga/ Mang go	Rambu- tan/ Rambutan	Duku/ langsat /Lanzas	Jer-uk/ Ora- nge	Durian/ Durian	Jambu/ Jambu
1	2	3	4	5	6	7	8
1. Enggano	160	100	0	0	0	0	0
2. Talang Empat	910	0	0	0	0	0	200
3. Karang Tinggi	77	510	1.554	84	0	1.970	1336
4. Taba Penanjung	622	1.948	2.332	1.202	56	91.864	103
5. Pagar jati	45	120	600	210	0	3.600	120
6. Pondok Kelapa	1.530	400	0	0	800	0	12.000
7. Pematang Tiga	50	0	0	0	0	0	0
8. Kerkap	700	3.500	0	410	84	232.600	704
9. Air Napal	168	364	0	0	0	54	0
10. Air Besi	456	0	0	1.624	0	0	140
11. Arga Makmur	318	0	0	1.648	0	0	478
12. Lais	276	750	1.170	28.834	0	39.460	50
13. Batik Nau	30	224	0	0	0	100	138
14. Giri Mulya	440	0	41.992	0	0	4.294	632
15. Padang Jaya	182	0	20.000	0	0	0	0
16. Ketahun	1.574	402	812	94	0	924	264
17. Putri Hijau	1.562	15.964	0	0	0	0	0
18. Napal Putih	700	4.092	12.600	0	0	3.480	2.788
Jumlah / Total	9800	28.374	80.900	34.106	940	378.346	19.880

Tabel Lanjutan  
 ----- 6.1.21.  
 Table Continued

Kecamatan / Sub District	Sawo/ Zurzak	Sirsak/	Pepaya/ Papaya	Nenas/ Pineapple	Salak/ Salacca
1	9	10	11	12	13
1. Enggano	0	0	0	0	0
2. Talang Empat	200	100	200	5.000	1400
3. Karang Tinggi	498	740	1.400	900	1.620
4. Taba Penanjung	56	1..292	824	786	182
5. Pagar jati	16	16	70	1.296	0
6. Pondok Kelapa	720	1.600	6.000	10.000	12.000
7. Pematang Tiga	0	0	0	0	0
8. Kerkap	5.260	992	8.180	3.460	6.000
9. Air Napal	0	0	0	0	0
10. Air Besi	0	110	300	0	54
11. Arga Makmur	198	194	5.626	3.308	10.000
12. Lais	1.140	54	0	1.170	0
13. Batik Nau	0	72	94	768	446
14. Giri Mulya	0	0	1.242	7.026	34.008
15. Padang Jaya	0	226	1.140	3.200	31.000
16. Ketahun	26	0	148	190	0
17. Putri Hijau	2.568	560	14.974	26.218	0
18. Napal Putih	0	0	1.700	13.132	560
Jumlah / Total	10.682	5.956	41.898	974.694	97.270

Sumber : Dinas pertanian dan Peternakan Kabupaten Bengkulu Utara

**6.2. PERKEBUNAN**  
**PLANTATION**

Tabel Luas Tanaman Perkebunan Rakyat Menurut Jenis Tanaman di Kabupaten Bengkulu  
----- 6.2.1. Utara

Table *Planted Areas of Smallholders by Crops Kinds in North Bengkulu Regency*  
2007 (Ha)

Jenis Tanaman/ CropsKinds	TanamanBelum Menghasilkan/ Harvested Crops	Tanaman Muda/ Young Crops	Tua/Rusak Damaged Crops	Jumlah Total
1	2	3	4	5
<i>Karet</i>	7.988	21.929	3.404	33.321
<i>kopiRobusta</i>	1.896	15.436	2.958	20.290
<i>Kelapa</i>	300	2.206	199	2.705
<i>sawit</i>	9.781,50	13.642,95	156	23.580
<i>cengkeh</i>	29	115	85	229
<i>kakao</i>	1.803	1.527	70	3.400
<i>lada</i>	78	150	80	307
<i>kayu manis</i>	165	224	43	432
<i>kemiri</i>	14	32	0	46
<i>aren</i>	5	29	3	37
<i>kapuk</i>	51	160	39	250
<i>pinang</i>	148	459	12	619
<i>nilam</i>	85	52	8	145
<i>temulawak</i>	4	0	0	4
<i>jahe</i>	13	3	4	20
<i>kencur</i>	14	1	2	17
<i>kunyit</i>	16	2	4	22
<i>vanili</i>	7	-	5	12
<b>Jumlah</b>	22.397,5	55.967,95	7.072	85.436

Sumber : Dinas Kehutanan dan Perkebunan Kabupaten Bengkulu Utara

Source : *Forestry and Plantation Service of North Bengkulu Regency*

Tabel Luas Tanaman Perkebunan Rakyat Komoditi Karet dari Kecamatan di  
----- 6.2.2. Kabupaten Bengkulu Utara

Table

Tahun 2007

Kecamatan	KARET/RUBBER					
	TBM	TM	TTM/TR	Jumlah	Produksi (Ton)	Tani
1	2	3	4	5	6	7
<i>1. Enggano</i>	0	0	0	0	0	0
<i>2. Talang Empat</i>	411	1.999	72	2.482	1.381,05	1.182
<i>3. Karang Tinggi</i>	411	1.999	72	2.482	1.381	1.182
<i>4. Taba Penanjung</i>	150	1.010	70	1.230	0	1.050
<i>5. Pagar jati</i>	366	179	13	558	50	637
<i>6. Pondok Kelapa</i>	746	1.326	627	2.699	2.652	565
<i>7. Pematang Tiga</i>	197,25	321,25	41,75	525,50	18.143	439
<i>8. Kerkap</i>	1	491	0	492	66,5	505
<i>9. Air Napal</i>	88	540	200	828	972	806
<i>10. Air Besi</i>	137	531	270	938	1.041,3	1.508
<i>11. Arga Makmur</i>	536	570	104,25	1.210	41.076	799
<i>12. Lais</i>	364	1.505	1.112	2.981	136,28	2.298
<i>13. Batik Nau</i>	2.602	433	257	7.189	0,5	3.548
<i>14. Giri Mulya</i>	343	1.638	0	1.981	314,3	1.908
<i>15. Padang Jaya</i>	378,50	502,50	12	893	35,50	857
<i>16. Ketahun</i>	402	5.051	511	5.964	0	3.810
<i>17. Napal Putih</i>	710	852	35	1.597	1.530,20	1.380
<i>18. Putri Hijau</i>	145,50	2.981,35	7	3.133,75	10.426,35	3.096
<b>Jumlah</b>	7.988,25	21.929,1	3.404	33.321,35	76.553,98	25.570

Sumber : Dinas Kehutanan dan Perkebunan Kabupaten Bengkulu Utara

Source : Forestry and Plantation Service of North Bengkulu Regency

Tabel Perkebunan Rakyat Komoditi Kopi Menurut Kecamatan di Kabupaten  
 ----- 6.2.3. Bengkulu Utara  
 Table Tahun 2007

KECAMATAN	KOPI ROBUSTA					
	TBM	TM	TTM/TR	Jumlah	Produksi (Ton)	Tani
1	2	3	4	5	6	7
1. Enggano	0	11	16	27	0	103
2. Talang Empat	35	58	36	129	0	334
3. Karang Tinggi	33	168	28	229	0	334
4. Taba Penanjung	78	2.671	513	3.262	0	2.603
5. Pagar jati	111	1.049	142	1.302	0	1.000
6. Pondok Kelapa	51	185	0	236	185	89
7. Pematang Tiga	372,15	781,42	199,5	1.353,7	1.348	944
8. Kerkap	26,5	659,75	0	686,25	22,15	969
9. Air Napal	52	170	101	323	119	241
10. Air Besi	19,5	166	80	265,5	98,4	344
11. Arga Makmur	296	640	162	1.097	32.012	807
12. Lais	116	510	431	1.057	0	1.323
13. Batik Nau	85	199	88	372	1,5	342
14. Giri Mulya	71	1.874	483	2.428	23,1	1.340
15. Padang Jaya	145	545	5,5	696	7,50	830
16. Ketahun	18	1.548	445	2.011	0	817
17. Napal Putih	251	1.230	222	1.703	1.443,60	683
18. Putri Hijau	136,50	2.971	6	3.117,25	1.049,36	74
<b>Jumlah</b>	1.896,65	15.436,17	2.958	20.294,07	36.305,61	13.177

Sumber : Dinas Kehutanan dan Perkebunan Kabupaten Bengkulu Utara

Source : Plantation Service of North Bengkulu Regency

Tabel Tanaman Perkebunan Rakyat Komoditi Kelapa Menurut Kecamatan di  
 ----- 6.2.4. Kabupaten Bengkulu Utara  
 Tahun 2007

Kecamatan	KELAPA					
	TBM	TM	TTM/TR	Jumlah	Produksi (Ton)	Tani
1	2	3	4	5	6	7
1. Enggano	31	125	33	189	163,690	310
2. Talang Empat	27	65	0	92	19,55	576
3. Karang Tinggi	27	65	0	83	19,55	576
4. Taba Penanjung	0	5	2	7	0	20
5. Pagar jati	0	0	0	0	0	0
6. Pondok Kelapa	34	342	0	376	513	837
7. Pematang Tiga	11,50	17,41	0	28,91	0	1008
8. Kerkap	1	62,5	0	63,5	5,25	171
9. Air Napal	0	0	0	0	0	0
10. Air Besi	13,5	37	3	53,5	0	675
11. Arga Makmur	18	73	0	90	9.093	427
12. Lais	47	124	99	270	38,8	821
13. Batik Nau	33	112	3	148	1,5	130
14. Giri Mulya	5	165	0	170	39,9	2002
15. Padang Jaya	36,50	71	22	130	15,50	1425
16. Ketahun	6	685	6	697	0,	4020
17. Napal Putih	8	36	4	48	914,76	1465
18. Putri Hijau	2,75	221	27,25	251	260,6	1836
Jumlah	301,25	2.205,91	199,25	2.696,91	11.082,1	17.471

Sumber : Dinas Kehutanan dan Perkebunan Kabupaten Bengkulu Utara

Source : *Plantation Sevice of North Bengkulu Regency*

Tabel 6.2.5. Tanaman Perkebunan Rakyat Komoditi Sawit Menurut Kecamatan di Kabupaten Bengkulu Utara Tahun 2007

Kecamatan	SAWIT					
	TBM	TM	TTM/TR	Jumlah	Produksi (Ton)	Tani
1	2	3	4	5	6	7
1. Enggano	0	0	0	0	0	0
2. Talang Empat	236	264	0	496	316	125
3. Karang Tinggi	232	263	0	496	316	125
4. Taba Penanjung	42	7	0	49	0	40
5. Pagar jati	324	88	0	412	92	207
6. Pondok Kelapa	274	266,5	50	590,5	5330	153
7. Pematang Tiga	620	301,45	0	921,45	589,40	517
8. Kerkap	14	106,5	0	120,5	3,75	176
9. Air Napal	289	355	0	644	284	489
10. Air Besi	123	63	0	186	50,4	176
11. Arga Makmur	270,75	209,25	0	480	156937	526
12. Lais	484	324	25	833	329,40	447
13. Batik Nau	2048	747	28	2823	1	1288
14. Giri Mulya	645	2348	0	2993	2536,4	2294
15. Padang Jaya	538	169	0	707	120	473
16. Ketahun	1106	3929	7	5042	0	2925
17. Napal Putih	1409	1019	0	2428	9860,60	1390
18. Putri Hijau	1130,75	3183,75	46	4360,50	2487,18	3554
Jumlah	9.785,5	13.643,45	149	23.580,95	174.456,1	14.905

Sumber : Dinas Kehutanan dan Perkebunan Kabupaten Bengkulu Utara

Source : Forestry and Plantation Service of North Bengkulu Regency



Tabel 6.2.6. Tanaman Perkebunan Rakyat Komoditi Cengkeh Menurut Kecamatan di Kabupaten Bengkulu Utara  
 Tahun 2007

Kecamatan	CENGKEH					
	TBM	TM	TTM/TR	Jumlah	Produksi (Ton)	Tani
1	2	3	4	5	6	7
1. Enggano	0	40	8	48	0	124
2. Talang Empat	0	0	0	0	0	0
3. Karang Tinggi	0	0	0	0	0	0
4. Taba Penanjung	10	3	0	13	0	10
5. Pagar jati	0	0	0	0	0	0
6. Pondok Kelapa	0	19	30	49	0	57
7. Pematang Tiga	0	0	0	0	0	0
8. Kerkap	0	19	0	19	5,7	57
9. Air Napal	0	0	0	0	0	0
10. Air Besi	0	0	0	0	0	0
11. Arga Makmur	18,5	23,5	1	43	0	165
12. Lais	0	0	0	0	0	0
13. Batik Nau	0	0	0	0	0	0
14. Giri Mulya	0	0	0	0	0	0
15. Padang Jaya	0	0	0	0	0	0
16. Ketahun	0	10	46	56	0	150
17. Napal Putih	0	0	0	0	0	0
18. Putri Hijau	0,25	0,25	0,25	0,75	0	42
Jumlah	28,75	114,75	85,25	228,75	5,7	605

Sumber : Dinas Kehutanan dan Perkebunan Kabupaten Bengkulu Utara  
 Source : Forestry and Plantation Service of North Bengkulu Regency

Tabel Luas Tanaman Perkebunan Rakyat Komoditi Kakao dari Kecamatan di  
 ----- 6.2.7. Kabupaten Bengkulu Utara  
 Table Tahun 2007

KECAMATAN	KAKAO					
	TBM	TM	TTM/TR	Jumlah	Produksi (Ton)	Tani
1	2	3	4	5	6	7
1. Enggano	655	185	0	840	19,878	528
2. Talang Empat	11	1	0	12	0,95	11
3. Karang Tinggi	11	1	0	12	0,95	11
4. Taba Penanjung	10	3	0	13	0	7
5. Pagar jati	36	4	0	40	0	60
6. Pondok Kelapa	19	19,5	0	38,5	19,5	58
7. Pematang Tiga	590	395	0	985	437,10	747
8. Kerkap	179	581	14	846	33,25	1182
9. Air Napal	11	6	1	18	5	21
10. Air Besi	42	130	40	212	84,5	144
11. Arga Makmur	81	66	11	157	2761	226
12. Lais	117	41	0	158	4,1	198
13. Batik Nau	0	0	0	0	0	0
14. Giri Mulya	1	11	0	12	1,25	46
15. Padang Jaya	23,50	55	0	78,50	12,50	49
16. Ketahun	10	16	4	30	0	34
17. Napal Putih	0	7,5	0	7,5	4,50	200
18. Putri Hijau	7	5	0	12	18	0
<b>JUMLAH</b>	<b>1.803,5</b>	<b>1.527</b>	<b>70</b>	<b>3.471,5</b>	<b>3.402,478</b>	<b>3.552</b>

Sumber : Dinas Kehutanan dan Perkebunan Kabupaten Bengkulu Utara

Source : Forestry and Plantation Service of North Bengkulu Regency

Tabel 6.2.8. Tanaman Perkebunan Rakyat Komoditi Lada dari Kecamatan di Kabupaten Bengkulu Utara Tahun 2007

KECAMATAN	LADA					
	TBM	TM	TTM/TR	Jumlah	Produksi (Ton)	Tani
1	2	3	4	5	6	7
1. Enggano	0	0	0	0	0	0
2. Talang Empat	11	10	10	31	0	35
3. Karang Tinggi	11	10	10	31	0	35
4. Taba Penanjung	7	43	19	69	0	57
5. Pagar jati	4	12	0	16	0	32
6. Pondok Kelapa	4	14,5	0	18,5	0	14
7. Pematang Tiga	6	9	13	28	0	29
8. Kerkap	0	0	0	0	0	14
9. Air Napal	3	4	0	7	1	12
10. Air Besi	0	0	0	0	0	24
11. Arga Makmur	19,5	24	0	44	1,080	117
12. Lais	0	0	0	0	0	0
13. Batik Nau	0	0	0	0	0	0
14. Giri Mulya	0	0	0	0	0	0
15. Padang Jaya	12	13	8	33	0,25	20
16. Ketahun	0	1	20	30	0	15
17. Napal Putih	0	0	0	0	0	0
18. Putri Hijau	0	0	0	0	0	0
Jumlah	77,5	149,5	80	307,5	2,33	404

Sumber : Dinas Kehutanan dan Perkebunan Kabupaten Bengkulu Utara

Source : Forestry and Plantation Service of North Bengkulu Regency

Tabel Tanaman Perkebunan Rakyat Komoditi Kayu Manis Menurut  
 ----- 6.2.9. Kecamatan di Kabupaten Bengkulu Utara  
 Table Tahun 2007

KECAMATAN	KAYU MANIS					
	TBM	TM	TTM/TR	Jumlah	Produksi (Ton)	Tani
1	2	3	4	5	6	7
1. Enggano	5	0	0	5	0	12
2. Talang Empat	0	0	0	0	0	0
3. Karang Tinggi	0	0	0	0	0	0
4. Taba Penanjung	43	85	0	128	0	120
5. Pagar jati	26	11	0	37	3,5	46
6. Pondok Kelapa	5	14	0	19	28	25
7. Pematang Tiga	35,65	39,35	0	75	41	237
8. Kerkap	10	19	0	29	1,25	62
9. Air Napal	8	2	0	10	1	9
10. Air Besi	0	0	0	0	0	203
11. Arga Makmur	0	0	0	0	0	0
12. Lais	8	0	0	8	0	14
13. Batik Nau	0	2	2	4	1	56
14. Giri Mulya	2	7,5	0	9,5	0,3	61
15. Padang Jaya	8	3	0	11	1,25	43
16. Ketahun	3,5	33,5	40,5	77,5	0	35
17. Napal Putih	0	0	0	0	0	0
18. Putri Hijau	11	8	0	19	0	18
Jumlah	165,15	224,35	42,5	432	77,3	941

Sumber : Dinas Kehutanan dan Perkebunan Kabupaten Bengkulu Utara

Source : *Forestry and Plantation Service of North Bengkulu Regency*

Tabel Luas Tanaman Perkebunan Rakyat Komoditi Kemiri dari Kecamatan di  
 ----- 6.2.10. Kabupaten Bengkulu Utara  
 Table Tahun 2007

KECAMATAN	KEMIRI					
	TBM	TM	TTM/TR	Jumlah	Produksi (Ton)	Tani
1	2	3	4	5	6	7
1. Enggano	0	0	0	0	0	0
2. Talang Empat	0	0	0	0	0	0
3. Karang Tinggi	0	0	0	0	0	0
4. Taba Penanjung	7	14	0	21	0	64
5. Pagar jati	0	0	0	0	0	0
6. Pondok Kelapa	3	7	0	10	2,1	26
7. Pematang Tiga	0	0	0	0	0	0
8. Kerkap	3	7	0	10	2,1	26
9. Air Napal	0	0	0	0	0	0
10. Air Besi	0	0	0	0	0	0
11. Arga Makmur	0	0	0	0	0	0
12. Lais	0	0	0	0	0	0
13. Batik Nau	0	0	0	0	0	0
14. Giri Mulya	0	0	0	0	0	0
15. Padang Jaya	1	1	0	2	0,50	12
16. Ketahun	0	3	0	3	0	8
17. Napal Putih	0	0	0	0	0	0
18. Putri Hijau	0	0	0	0	0	0
Jumlah'	14	32	0	46	4,70	236

Sumber : Dinas Kehutanan dan Perkebunan Kabupaten Bengkulu Utara

Source : Forestry and Plantation Service of North Bengkulu Regency

Tabel Luas Tanaman Perkebunan Rakyat Komoditi Aren dari Kecamatan di  
 ----- 6.2..11 Kabupaten Bengkulu Utara  
 Table Tahun 2007

KECAMATAN	AREN					
	TBM	TM	TTM/TR	Jumlah	Produksi (Ton)	Tani
1	2	3	4	5	6	7
1. Enggano	0	0	0	0	0	0
2. Talang Empat	0	0	0	0	0	0
3. Karang Tinggi	0	0	0	0	0	0
4. Taba Penanjung	0	0	0	0	0	0
5. Pagar jati	0	0	0	0	0	0
6. Pondok Kelapa	2	13	0	15	0	10
7. Pematang Tiga	0	0	0	0	0	0
8. Kerkap	2	13	0	15	0	10
9. Air Napal	0	0	0	0	0	0
10. Air Besi	0	0	0	0	0	0
11. Arga Makmur	0	0	0	0	0	0
12. Lais	1	2	3	6	0	17
13. Batik Nau	0	0	0	0	0	0
14. Giri Mulya	0	0	0	0	0	0
15. Padang Jaya	0	1,25	0	1,25	5,25	6
16. Ketahun	0	0	0	0	0	0
17. Napal Putih	0	0	0	0	0	0
18. Putri Hijau	0	0	0	0	0	0
Jumlah	5	29,25	3	37,25	5,25	43

Sumber : Dinas Kehutanan dan Perkebunan Kabupaten Bengkulu Utara

Source : Forestry and Plantation Service of North Bengkulu Regency

Tabel Luas Tanaman Perkebunan Rakyat Komoditi Kapuk dari Kecamatan di  
 ----- 6.2.12. Kabupaten Bengkulu Utara

Table Tahun 2007

KECAMATAN	KAPUK					
	TBM	TM	TTM/TR	Jumlah	Produksi (Ton)	Tani
1	2	3	4	5	7	6
1. Enggano	0	4	0	4	0	44
2. Talang Empat	0	0	0	0	0	0
3. Karang Tinggi	0	0	0	0	0	0
4. Taba Penanjung	0	0	0	0	0	0
5. Pagar jati	0	0	0	0	0	0
6. Pondok Kelapa	21	64	5	90	2240	108
7. Pematang Tiga	0	0	0	0	0	0
8. Kerkap	21	64	0	85	2240	108
9. Air Napal	0	0	0	0	0	0
10. Air Besi	0	0	0	0	0	0
11. Arga Makmur	1,25	10,75	0	12	0	137
12. Lais	0	0	0	0	0	0
13. Batik Nau	8	7	11	26	0	362
14. Giri Mulya	0	0	0	0	0	0
15. Padang Jaya	0	0	0	0	0	0
16. Ketahun	0	10	23	33	0	84
17. Napal Putih	0	0	0	0	0	0
18. Putri Hijau	0	0	0	0	0	0
Jumlah	51,25	159,75	39	250	4480	843

Sumber : Dinas Kehutanan dan Perkebunan Kabupaten Bengkulu Utara

Source : *Forestry and Plantation Service of North Bengkulu Regency*

Tabel Luas Tanaman Perkebunan Rakyat Komoditi Pinang dari  
 ----- 6.2.13. Kecamatan di Kabupaten Bengkulu Utara  
 Table Tahun 2005

KECAMATAN	PINANG					
	TBM	TM	TTM/TR	Jumlah	Produksi (Ton)	Tani
1	2	3	4	5	6	7
1. Enggano	14	8	0	22	0,946	163
2. Talang Empat	1,5	0	0	2	0	0
3. Karang Tinggi	1,5	0	0	1,5	0	0
4. Taba Penanjung	3	69	4	76	0	74
5. Pagar jati	4	13	0	17	3,5	27
6. Pondok Kelapa	16	12,5	1	29,5	5	72
7. Pematang Tiga	30,3	282	0	312	4,6	252
8. Kerkap	16	12,5	0	28,5	5	72
9. Air Napal	0	0	0	0	0	0
10. Air Besi	17,5	31	0	48,5	2,8	675
11. Arga Makmur	0	0	0	0	0	0
12. Lais	0	4	4	8	0	28
13. Batik Nau	28	8	3	39	2	305
14. Giri Mulya	3	3,5	0	6,5	3	98
15. Padang Jaya	11,25	7	0	18,25	7,50	45
16. Ketahun	2	8	0	10	0	20
17. Napal Putih	0	0	0	0	0	0
18. Putri Hijau	0	0	0	0	0	0
Jumlah	148,05	458,5	12	618,75	34,346	1.781

Sumber : Dinas Kehutanan dan Perkebunan Kabupaten Bengkulu Utara

Source : *Forestry and Plantation Service of North Bengkulu Regency*



Tabel Luas Tanaman Perkebunan Rakyat Komoditi Nilam dari Kecamatan di  
 ----- 6.2.14. Kabupaten Bengkulu Utara  
 Table Tahun 2005

KECAMATAN	NILAM					
	TBM	TM	TTM/TR	Jumlah	Produksi (Ton)	Tani
1	2	3	4	5	6	7
1. Enggano	23	8	0	31	1,134	161
2. Talang Empat	0	0	0	0	0	0
3. Karang Tinggi	0	0	0	0	0	0
4. Taba Penanjung	0	0	0	0	0	0
5. Pagar jati	0	0	0	0	0	0
6. Pondok Kelapa	0	0	0	0	0	0
7. Pematang Tiga	53,9	31,35	0	85,25	1,5	406
8. Kerkap	0	0	0	0	0	0
9. Air Napal	0	0	0	0	0	0
10. Air Besi	0	0	0	0	0	0
11. Arga Makmur	0	0	0	0	0	0
12. Lais	0	0	0	0	0	0
13. Batik Nau	0	0	0	0	0	0
14. Giri Mulya	0	0	0	0	0	0
15. Padang Jaya	6	5	3	14	0	30
16. Ketahun	2	8	5	15	0	15
17. Napal Putih	0	0	0	0	0	0
18. Putri Hijau	0	0	0	0	0	0
Jumlah	84,9	52,35	8	145,25	1.135,5	612

Sumber : Dinas Kehutanan dan Perkebunan Kabupaten Bengkulu Utara  
 Source : Forestry and Plantation Service of North Bengkulu Regency

Tabel Luas Tanaman Perkebunan Rakyat Komoditi Temulawak dari  
 ----- 6.2.15. Kecamatan di Kabupaten Bengkulu Utara  
 Table Tahun 2007

KECAMATAN	TEMULAWAK					
	TBM	TM	TTM/TR	Jumlah	Produksi (Ton)	Tani
1	2	3	4	5	6	7
1. Enggano	0	0	0	0	0	0
2. Talang Empat	0	0	0	0	0	0
3. Karang Tinggi	0	0	0	0	0	0
4. Taba Penanjung	0	0	0	0	0	0
5. Pagar jati	0	0	0	0	0	0
6. Pondok Kelapa	2	0	0	2	0	0
7. Pematang Tiga	0	0	0	0	0	0
8. Kerkap	2	0	0	2	0	0
9. Air Napal	0	0	0	0	0	0
10. Air Besi	0	0	0	0	0	0
11. Arga Makmur	0	0	0	0	0	0
12. Lais	0	0	0	0	0	0
13. Batik Nau	0	0	0	0	0	0
14. Giri Mulya	0	0	0	0	0	0
15. Padang Jaya	0	0	0	0	0	0
16. Ketahun	0	0	0	0	0	0
17. Napal Putih	0	0	0	0	0	0
18. Putri Hijau	0	0	0	0	0	0
Jumlah	4	0	0	0	0	0

Sumber : Dinas Kehutanan dan Perkebunan Kabupaten Bengkulu Utara  
 Source : Forestry and Plantation Service of North Bengkulu Regency

Tabel Luas Tanaman Perkebunan Rakyat Komoditi Jahe dari Kecamatan di  
 ----- 6.2.16. Kabupaten Bengkulu Utara  
 Table Tahun 2007

KECAMATAN	JAHE					
	TBM	TM	TTM/TR	Jumlah	Produksi (Ton)	Tani
1	2	3	4	5	6	7
1. Enggano	6	3	3	12	27,040	91
2. Talang Empat	0	0	0	0	0	0
3. Karang Tinggi	0	0	0	0	0	0
4. Taba Penanjung	0	0	0	0	0	0
5. Pagar jati	0	0	0	0	0	0
6. Pondok Kelapa	2,75	0	0	2,75	0	0
7. Pematang Tiga	0	0	0	0	0	0
8. Kerkap	2,75	0	0	2,75	0	0
9. Air Napal	0	0	0	0	0	0
10. Air Besi	0	0	0	0	0	0
11. Arga Makmur	0	0	0	0	0	0
12. Lais	0	0	0	0	0	0
13. Batik Nau	1	0	1	2	3	135
14. Giri Mulya	0	0	0	0	0	0
15. Padang Jaya	0	0	0	0	0	0
16. Ketahun	0	0	0	0	0	0
17. Napal Putih	0	0	0	0	0	0
18. Putri Hijau	0	0	0	0	0	0
Jumlah	12,5	3	4	19,5	30,040	226

Sumber : Dinas Kehutanan dan Perkebunan Kabupaten Bengkulu Utara

Source : Forestry and Plantation Service of North Bengkulu Regency

Tabel Luas Tanaman Perkebunan Rakyat Komoditi KencurKaret dari  
 ----- 6.2.17. Kecamatan di Kabupaten Bengkulu Utara  
 Table Tahun 2007

KECAMATAN	KENCUR					
	TBM	TM	TTM/TR	Jumlah	Produksi (Ton)	Tani
1	2	3	4	5	6	7
1. Enggano	2	1	1	4	4,210	196
2. Talang Empat	0	0	0	0	0	0
3. Karang Tinggi	0	0	0	0	0	0
4. Taba Penanjung	0	0	0	0	0	0
5. Pagar jati	0	0	0	0	0	0
6. Pondok Kelapa	4,5	0	0	4,5	0	0
7. Pematang Tiga	0	0	0	0	0	0
8. Kerkap	4,5	0	0	4,5	0	0
9. Air Napal	0	0	0	0	0	0
10. Air Besi	0	0	0	0	0	0
11. Arga Makmur	0	0	0	0	0	40
12. Lais	0	0	0	0	0	0
13. Batik Nau	2	0	1	3	0	83
14. Giri Mulya	0	0	0	0	0	0
15. Padang Jaya	0	0	0	0	0	0
16. Ketahun	0	0	0	0	0	0
17. Napal Putih	0	0	0	0	0	0
18. Putri Hijau	0,5	0	0	0,50	0	0
Jumlah	13,5	1	2	16,5	0	319

Sumber : Dinas Kehutanan dan Perkebunan Kabupaten Bengkulu Utara

Source : Forestry and Plantation Service of North Bengkulu Regency

Tabel Luas Tanaman Perkebunan Rakyat Komoditi Kunyit dari Kecamatan di  
 ----- 6.2.18. Kabupaten Bengkulu Utara  
 Table Tahun 2007

KECAMATAN	KUNYIT					
	TBM	TM	TTM/TR	Jumlah	Produksi (Ton)	Tani
1	2	3	4	5	6	7
1. Enggano	2	1	4	7	5,760	238
2. Talang Empat	0	0	0	0	0	0
3. Karang Tinggi	0	0	0	0	0	0
4. Taba Penanjung	0	0	0	0	0	0
5. Pagar jati	0	0	0	0	0	0
6. Pondok Kelapa	5,75	0	0	5,75	0	0
7. Pematang Tiga	0	0	0	0	0	0
8. Kerkap	5,75	0	0	5,75	0	0
9. Air Napal	0	0	0	0	0	0
10. Air Besi	0	0	0	0	0	0
11. Arga Makmur	0	0	0	0	0	0
12. Lais	0	0	0	0	0	0
13. Batik Nau	2	1	0	3	3	86
14. Giri Mulya	0	0	0	0	0	0
15. Padang Jaya	0	0	0	0	0	0
16. Ketahun	0	0	0	0	0	0
17. Napal Putih	0	0	0	0	0	0
18. Putri Hijau	0	0	0	0	0	0
Jumlah	15,5	2	4	21,5	8,760	324

Sumber : Dinas Kehutanan dan Perkebunan Kabupaten Bengkulu Utara  
 Source : Forestry and Plantation Service of North Bengkulu Regency

Tabel Luas Tanaman Perkebunan Rakyat Komoditi Vanili dari Kecamatan di  
 ----- 6.2.19. Kabupaten Bengkulu Utara  
 Table Tahun 2007

KECAMATAN	VANILI					
	TBM	TM	TTM/TR	Jumlah	Produksi (Ton)	Tani
1	2	3	4	5	6	7
1. Enggano	1	0	0	1	0	8
2. Talang Empat	0,5	0	0,5	1	0	0
3. Karang Tinggi	1	0	0	1	0	0
4. Taba Penanjung	2	0	3	5	0	5
5. Pagar jati	0	0	0	0	0	0
6. Pondok Kelapa	0	0	0	0	0	0
7. Pematang Tiga	1	0	0	1	0	0
8. Kerkap	0	0	0	0	0	0
9. Air Napal	0	0	0	0	0	0
10. Air Besi	0	0	0	0	0	0
11. Arga Makmur	0	0	0	0	0	0
12. Lais	0	0	0	0	0	0
13. Batik Nau	0	0	0	0	0	0
14. Giri Mulya	0	0	0	0	0	0
15. Padang Jaya	0	0	0	0	0	0
16. Ketahun	1	0	1	2	0	2
17. Napal Putih	0	0	0	0	0	0
18. Putri Hijau	0	0	0	0	0	0
<b>Jumlah</b>	6,5	0	4,5	11	0	15

Sumber : Dinas Kehutanan dan Perkebunan Kabupaten Bengkulu Utara  
 Source : Forestry and Plantation Service of North Bengkulu Regency

### 6.3 PERHUTANAN FORESTRY

Tabel Luas Kawasan Hutan Menurut Fungsinya di Kabupaten Bengkulu  
----- 6.3.1. Utara  
Table *Forest Area by Function in North Bengkulu Regency*  
2007 (Ha)

<b>Fungsi/ Function</b>	<b>Luas/ Area</b>
1	2
<b>A.Fungsi Konservasi</b>	
1 Cagar Alam / Natural Reserve	1.735,27
2 TNKS	72.171
3 Pusat Pelatihan Gajah / Forest having special function as elephant training center	6.278
4 Taman Hutan Raja Lelo / Raja Lelo forest park	1.122
5 Taman buru / hunting park	11.850
<b>B.Fungsi produksi</b>	
1 Hutan Produksi Terbatas (HPT) <i>Limited Production Forest</i>	48.009,5
2 Hutan Produksi Tetap (HP) <i>Production Forest</i>	20.649
<b>C.Fungsi lindung</b>	
1 Hutan Lindung / orotection forest	60.301,3

Sumber Dinas Kehutanan dan Perkebunan Kabupaten Bengkulu Utara  
Source *Forestry Service of North Bengkulu Regency*

Tabel  
----- 6.3.2  
Table

Produksi Hasil Hutan Dirinci Menurut Jenisnya di  
Kabupaten Bengkulu Utara  
*Forest Product by Kind in North Bengkulu Regency*  
2007

<b>Komoditi/ commodity</b>	<b>Produksi</b>
1	2
1. Kayu Bulat (M <sup>3</sup> ) / <i>Log (Cubic)</i>	10.200,35
2. Kayu Gergajian (M <sup>3</sup> ) <i>Sawn Wood (Cubic)</i>	940.546,6
3. Rotan Manau (Bata ng) / <i>Manau Rattan (Stalk)</i>	20.130
4. Rotan Jenis Lain (kg) <i>Rattan Sp (kg)</i>	120.000
6. Damar (Ton) / <i>Resin (Ton)</i>	15

Sumber Dinas Kehutanan dan Perkebunan Kabupaten Bengkulu Utara  
Source *Forestry Service of North Bengkulu Regency*



**6.4 PETERNAKAN**  
**ANIMAL HUSBANDRY**

Tabel 6.4.1 Populasi Ternak Menurut Kecamatan di Kabupaten Bengkulu Utara  
*Population of Livestock by Sub District in North Bengkulu Regency*

2007\*

Kecamatan/ Sub District	Sapi/ Cow	Kerbau/ Buffalo	Kambing /Domba Goat	Babi / Pig
1	2	3	4	5
1. Enggano	72	165	532	
2. Talang Empat	859	658	897	
3. Karang Tinggi	924	2.134	3.875	
4. Taba Penanjung	448	569	1.788	80
5. Pagar jati	106	261	1.378	
6. Pondok Kelapa	1.657	1.256	3.150	
7. Pematang Tiga	803	563	1.217	
8. Kerkap	1.634	64	1.240	
9. Air Napal	1.724	1.245	1.440	293
10. Air Besi	824	324	1.311	
11. Arga Makmur	2.325	259	1.280	
12. Lais	1.765	1.345	2.354	
13. Batik Nau	986	1.020	1.622	
14. Giri Mulya	2.349	66	1.564	
15. Padang Jaya	2.560	125	2.240	
16. Ketahun	2.859	414	2.929	
17. Putri Hijau	10.067	865	4.219	
18. Napal Putih	1.167	130	2.066	
<b>Jumlah/ Total</b>	<b>33.129</b>	<b>11.463</b>	<b>35.102</b>	<b>373</b>

Sumber Dinas Pertanian dan Peternakan Kabupaten Bengkulu Utara

Source Animals Husbandry Service of North Bengkulu Regency

\* Data triwulan IV

Tabel Jumlah Pemotongan Ternak di Kabupaten Bengkulu Utara

----- 6.4.2

Table

Tahun 1993-2006

(ekor)

No	Tahun	Sapi	Kerbau	Kambing	Domba	Babi	Ayam Buras	Ayam Petelur	Ayam Ras Pedaging	Itik
1	2	3	4	5	6	7	8	9	10	11
1	1993	1.254	981	10.587	488	167	1.546.034	4.335	25.203	13.601
2	1994	1.266	990	10.693	493	169	1.561.494	4.378	25.455	13.737
3	1995	1.279	1.000	10.800	498	171	1.577.109	4.422	25.709	13.875
4	1996	1.292	1.010	10.908	503	172	1.592.880	4.466	25.966	14.013
5	1997	1.2238	305	9,257	350	121	1.051,507	14.819	106,867	18,159
6	1998	1,538	376	9,575	415	125	1.108.548	16.373	274,277	20,757
7	1999	1.713	390	10,265	499	138	1,275,000	18,773	361,713	23,948
8	2000	1.919	437	11,495	559	155	1,415.250	20.837	401,501	26,582
9	2001	2.443	565	12.835	637	105	242.068	5.954	515.597	22.739
10	2002	421	5	0	0	0	5.252	200	0	0
11	2003	4.876	2.118	7.417	306	145	1.376.952	14.675	409.283	18.641
12	2004	2.488	376	9.254	124	113	724.924	14.600	269.185	9.780
13	2005	2.555	578	5.011	249	200	768.001	8.041	612.710	5.597
14	2006	2.565	512	4.360	210	245	740.235	8.752	220.563	5.986
15	2007	3.023	646	5.678	250	327	921.447	9.980	266.578	6.238

Sumber Dinas Pertanian dan Peternakan Kabupaten Bengkulu Utara

Source Animal Husbandry Service of North Bengkulu Regency

Tabel Perkembangan Impor Ternak Kabupaten Bengkulu Utara

----- 6.4.3.

Table

Tahun 1993 - 2007

(ekor)

No	Tahun	Sapi	Kerbau	Kambing	Domba	Babi	Ayam Buras	Ayam Petelu	Ayam Ras Pedaging r	Itik
1	2	3	4	5	6	7	8	9	10	11
1	1993	1.285	-	441	-	-	-	3.028	25.203	13.601
2	1994	1.291	-	445	-	-	-	2.880	25.455	13.737
3	1995	1.297	-	451	-	-	-	2.865	25.709	13.875
4	1996	1.288	-	447	-	-	-	4.237	25.966	14.013
5	1997	1.307	-	369	-	-	-	3.178	26.226	14.153
6	1998	1.150	-	385	-	-	-	16.880	6.320	-
7	1999	1.256	-	408	-	-	-	18.772	40.000	-
8	2000	11195	-	566	-	-	-	48.000	72.000	-
9	2001	-	-	-	-	-	-	11.000	544.200	-
10	2002	-	-	-	-	-	-	31.500	569.900	-
11	2003	393	-	-	-	-	-	29.350	427.872	3.044
12	2004	552	-	522	358	-	-	1.676	496.956	-
13	2005	947	-	250	-	36	-	9.885	792.103	-
14	2006	951	-	220	-	45	-	10.125	361.234	-
15	2007	5.432	-	2.790	-	79	-	11.722	559.193	-

Sumber Dinas Pertanian dan Peternakan Kabupaten Bengkulu Utara

Source Animal Husbandry Service of North Bengkulu Regency

Tabel Perkembangan Exspor Ternak Kabupaten Bengkulu Utara

----- 6.4.4

Table

Tahun 1993-2007

(ekor)

No	Tahun	Sapi	Kerbau	Kambing	Domba	Babi	Ayam Buras	Ayam Petelur	Ayam Ras Pedaging	Itik
1	2	3	4	5	6	7	8	9	10	11
1	1993	2.531	1.587	9.702	-	-	390.038	-	-	-
2	1994	2.542	1.637	9.792	-	-	400.974	-	-	-
3	1995	2.555	1.645	9.914	-	-	403.930	-	-	-
4	1996	2.537	707	9.842	-	-	409.342	-	-	-
5	1997	2.574	710	8.123	-	-	397.062	-	-	-
6	1998	2.474	455	8.983	-	-	306.000	-	-	-
7	1999	3.426	727	8.983	-	-	275.400	-	-	-
8	2000	3.362	458	12.551	-	-	290.050	-	-	-
9	2001	3.627	1.062	1.056	-	-	-	-	-	-
10	2002	3.529	2.624	5.741	265	91	75.481	-	-	5.346
11	2003	612	265	9.312	-	-	172.118	-	-	-
12	2004	571	130	7.555	27	79	140.444	-	214.393	3.661
13	2005	1.689	1.323	12.538	802	-	203.180	-	424.760	326
14	2006	1.687	456	7.562	567	-	201.564	-	154.678	391
15	2007	3.089	550	8.780	698	-	230.129	-	210.290	485

Sumber Dinas Pertanian dan Peternakan Kabupaten Bengkulu Utara

Source Animal Husbandry Service of North Bengkulu Regency

Tabel                      Produksi Daging di Kabupaten Bengkulu Utara

----- 6.4.5.

Table

Tahun 1993-2007

(Kg)

No	Tahun	Sapi	Kerbau	Kambing	Domba	Babi	Ayam Buras	Ayam Petelur	Ayam Ras Pedaging	Itik
1	2	3	4	5	6	7	8	9	10	11
1	1993	175.549	205.935	132.339	6.105	9.200	1.128.605	3.598	20.918	11.289
2	1994	177.304	207.995	133.662	6.166	9.292	1.139.891	3.634	21.127	11.402
3	1995	179.077	210.075	134.999	6.227	9.385	1.151.289	3.670	21.339	11.516
4	1996	180.868	212.175	136.349	6.290	9.479	1.162.802	3.707	21.552	11.631
5	1997	207.371	65.795	115.713	4.375	7.986	767.600	12.300	88.700	11.985
6	1998	248.587	81.111	119.688	5.187	8.250	809.240	13.590	227.650	13.700
7	1999	276.872	84.131	128.313	6.238	9.108	930.750	15.582	300.222	15.806
8	2000	310.097	94.241	143.689	6.992	8.501	1.033.133	17.295	333.246	17.544
9	2001	390.975	121.882	160.438	7.961	6.930	336.475	9.489	811.231	36.126
10	2002	238.874	232.640	37.845	3.696	3.934	256.017	1.045	206.394	6.073
11	2003	1.033.768	17.035.631	349.011	13.999	56.961	202.412	1.291	417.723	8.203
12	2004	527,46	78,96	138,81	1,86	7,91	558,19	16,06	296,10	10,76
13	2005	499,50	115,60	62,64	3,11	11	560,64	12,46	949,70	4,54
14	2006	2.833,85	1.087.248	2.976.271	8.274	7.756	645.054	7.318	148.360	952.196
15	2007	3.426,06	1.103,54	3.272,99	8,73	11,12	711,34	8,86	149,98	96,23

Sumber                      Dinas Pertanian dan Peternakan Kabupaten Bengkulu Utara

Source                      Animal Husbandry Service of North Bengkulu Regency

Tabel Konsumsi Daging Ternak di Kabupaten Bengkulu Utara  
-----6.4.6.

*Table* Tahun 1993-2007  
(Kg)

No	Tahun	Sapi	Kerbau	Kambing	Domba	Babi	Ayam Buras	Ayam Petelur	Ayam Ras Pedaging	Itik
1	2	3	4	5	6	7	8	9	10	11
1	1993	172.271	171.880	107.539	4.869	1.668	700.044	2.232	12.979	7.209
2	1994	173.994	173.599	108.614	4.918	1.684	707.044	2.255	13.109	7.281
3	1995	175.734	175.335	109.700	4.967	1.701	714.115	2.277	13.240	7.353
4	1996	177.491	177.088	110.797	5.017	1.718	721.256	2.300	13.373	7.427
5	1997	167.453,93	50.785,21	89.326,58	3.377,37	5.193,44	45.969,91	8.884,29	6.968,63	7.245,44
6	1998	200.734,68	62.607,34	92.395,16	4.004,59	5.365,13	117.982,99	10.155,36	7.699,40	8.282,04
7	1999	223.575,11	64.938,46	99.053,40	4.815,16	5.923,10	548.454,00	9.184,69	170.095,54	9.555,25
8	2000	29.404	72.742	110.924	5.397	6.622	608.784	10.194	196.435	10.606
9	2001	318.833	94.078	123.853	6.146	4.506	104.128	2.938	242.460	11.440
10	2002	324.186,77	315.725,75	141.444,77	5.950,41	4.671,65	405.360,46	1.655,01	326.790,58	9.616,01
11	2003	866.424	16.953.179	315.423	12.964	55.080	124.484	789	255.039	5.008
12	2004	554.567	223.330	48.372	2.353	1.512	67.998	350,21	212.388	2.443
13	2005	303.700	65.890	35.700	1.730	7.600	729.290	-	256.5620	2.390
14	2006	2.153.730	774.670	2.120.590	5.740	5.900	355.420	4.030	81.750	542.750
15	2007	2.605,32	786,27	2.332	6,05	8,45	391,95	4,88	82,64	547,90

Sumber Dinas Pertanian dan Peternakan Kabupaten Bengkulu Utara  
Source *Animal Husbandry Service of North Bengkulu Regency*

Tabel Konsumsi Perkapita Daging Ternak di Kabupaten Bengkulu Utara  
 -----6.4.7.  
 Table Tahun 1993-2007  
 (gr/kapita/tahun)

No	Tahun	Sapi	Kerbau	Kambin g	Domba	Babi	Ayam Buras	Ayam Petelur	Ayam Ras Pedaging	Itik
1	2	3	4	5	6	7	8	9	10	11
1	1993	468,33	467,27	292,35	13,24	4,53	1.903,11	6,07	35,29	19,60
2	1994	458,03	456,99	285,92	12,95	4,43	1.861,25	5,94	34,51	19,17
3	1995	451,12	450,10	281,61	12,75	4,37	1.833,18	5,85	33,99	18,88
4	1996	449,28	448,26	280,46	12,70	4,35	1.825,71	5,82	33,85	18,80
5	1997	832,95	252,62	444,33	16,80	25,83	228,67	34,66	44,19	36,04
6	1998	496,56	154,87	228,56	9,91	13,27	291,86	19,05	25,12	20,49
7	1999	548,04	159,18	242,80	11,80	14,52	1.344,40	416,95	22,51	23,14
8	2000	531,3	154,3	253,00	11,45	14,00	1.291,2	21,6	417,00	52,5
9	2001	669	197	260	13	9	219	6	509	24
10	2002 *	10,65	14,96	4,82	0,22	0,11	12,3	0,03	9,01	0,29
11	2003*	1.310	500	10	140	10	210	10	440	10
12	2004*	1,60	0,64	0,14	0,01	0	0,20	0	0,61	0,01
13	2005*	0,87	0,19	0,10	0	0,02	0,80	-	0,73	0,01
14	2006*	6,08	2,19	5,99	0,02	0,02	1	0,01	0,23	1,53
15	2007*	7,83	2,36	7,01	0,02	0,03	1,18	0,01	0,25	1,65

Sumber Dinas Pertaniandan Peternakan Kabupaten Bengkulu Utara  
 \*) Kg/kapita

Source Animal Husbandry Service of North Bengkulu Regency

Tabel 6.4.8. Konsumsi Protein Hewani Daging Ternak di Kabupaten Bengkulu Utara  
 Tahun 1993-2007  
 (gr/kapita/tahun)

No	Tahun	Sapi	Kerbau	Kambing	Domba	Babi	Ayam Buras	Ayam Petelur	Ayam Ras Pedaging	Itik
1	2	3	4	5	6	7	8	9	10	11
1	1993	88,05	87,38	48,53	2,26	0,59	346,37	1,10	6,42	3,14
2	1994	86,11	85,46	47,46	2,21	0,58	338,75	1,08	6,28	3,07
3	1995	84,81	84,17	46,75	2,18	0,57	333,64	1,06	6,19	3,02
4	1996	84,46	83,82	46,56	2,17	0,57	332,28	1,06	6,16	3,01
5	1997	31.481	9.548	16.793	635	976,	8.042	1.670	1.310	1.362,14
6	1998	37.738	11.770	17.370	753	1.009	22.181	1.909	1.447	1.557,02
7	1999	42.032	12.208	18.622	905	1.113	103.109	1.726	31.977	1.796,39
8	2000	99,88	28,85	39,01	1,96	1,82	235	3,93	75,89	3,6
9	2001	126	37	49	2	2	41	1	96	5
10	2002*)	2	2,80	0,80	0,04	0,01	2,24	0,01	1,64	0,04
11	2003	250	90	0	20	0	40	0	80	0
12	2004	135612	57.944	11.141	574	256				
13	2005	1.169,25	458,84	1.047,59	3,64	1,53	187,09	2,03	105,45	269,21
14	2006	1.142,45	408,8	992,8	3,65	3,65	182,5	3,65	43,8	244,55
15	2007	1.470,95	441,65	1.164,35	3,65	3,65	215,35	3,65	43,8	262,8

Sumber Dinas Pertanian dan Peternakan Kabupaten Bengkulu Utara \*)  
 Kg/kapita  
 Source Animal Husbandry Service of North Bengkulu Regency



Tabel : 6.4.9. Produksi, Konsumsi , Konsumsi Perkapita , dan Konsumsi Protein Hewani Unggas Tahun 1993-2007

No	Tahun	Produksi Telur (Kg)			Konsumsi Telur (Kg)			Konsumsi Perkapita Telur (gram/kapita/tahun)			Konsumsi Protein Hewani Telur (gram/kapita/tahun)		
		Ayam Buras	Ayam Ras Petelur	Itik	Ayam Buras	Ayam Ras Petelur	Itik	Ayam Buras	Ayam Ras Petelur	Itik	Ayam Buras	Ayam Ras Petelur	Itik
1	2	3	4	5	6	7	8	9	10	11	12	13	14
1	1993	577.256	49.047	128.892	432.942	36.785	96.669	1.176,98	100,00	262,80	150,65	12,80	33,64
2	1994	593.442	46.656	134.054	445.081	34.992	100.540	1.171,65	92,11	264,67	149,97	11,79	33,88
3	1995	597.816	46.416	87.680	448.362	34.812	65.760	1.150,98	89,37	168,81	147,32	11,44	21,61
4	1996	605.826	68.643	136.188	454.370	51.482	102.141	1.150,14	130,32	258,55	147,22	16,68	33,09
5	1997	587.651	51.484	1.348.226	440.738	38.613	101.120	1.103,83	96,71	253,25	141,63	12,38	32,42
6	1998	452.880	273.456	70.158	339.660	205.092	52.618	840,83	507,70	130,26	107,63	64,99	16,67
7	1999	422.280	121.924	186.109	211.140	560.494	130.276	12.868,00	50.786	7.498	1.647	6.501,00	960,00
8	2000	451.788	119.446	193.893	225.894	589.865	135.725	479	1.251	288	61.312	160,13	37,73
9	2001	100.681	114.030	63.179	50.340	112.890	45.173	106	237	95	21	59	26
10	2002	280.400	152.435	114.717,3	266.379,7	144.813	108.981						
11	2003	433.740	211.320	210.270,48	390.710,13	210.146	209.515	720	390	390	90	50	50
12	2004	285.186	110.880	121.186	256.893	110.264	120.731	67	29	31	90	40	40
13	2005	267.774	130.743	13.972	192.998	128.728	109.068	562,21	298,2	237,2	65,7	29,2	29,2
14	2006	278,32	211.608	132,60	175,78	117,95	92,09	-	-	-	62,05	29,2	25,55
15	2007	392.151	144.347	138.987	279,98	164,41	98,88	48,91	214,71	213,04	2.054,95	616,85	547,5

Sumber Dinas Pertanian dan Peternakan Kabupaten Bengkulu Utara  
 Source Animal Husbandry Service of North Bengkulu Regency

## 6.5. PERIKANAN

### FISHERI

Tabel -----6.5.1. Luas Usaha Perikanan Darat Berdasarkan Jenisnya dirinci Menurut Kecamatan di Kabupaten Bengkulu Utara  
 Table *Area Inland Fishery by Kind and sub District in North Bengkulu Regency*

2007 (Ha)					
<b>Kecamatan / Sub Districts</b>	<b>Kolam / Fresh Water</b>	<b>Tebat Tehnis/ Fresh Water Technic Ponds</b>	<b>Perikanan Sawah / Paddy Fiel Fishery</b>	<b>Tambak / Brusckish Water Pond</b>	<b>Parairan Umum / Open Water</b>
1	2	3	4	5	6
1. Enggano	-	-	-	-	-
2. Talang Empat	1,049	18,42	2,31	-	Tingkat
3. Karang Tinggi	1,047	16,40	2,59	-	pemanfaatan
4. Taba Penanjung	5,180	178,45	178,50	-	Baru
5. Pagar jati	1,645	118,45	3,97	-	Berkisar
6. Pondok Kelapa	2,843	45,38	16,19	65	Antara
7. Pematang Tiga	2,963	23,52	10,87	-	1 %-5%
8. Kerkap	2,080	47,50	16,21	-	
9. Air Napal	1,920	5	8,65	-	
10. Air Besi	1,884	6,03	10,47	132	
11. Arga Makmur	6,382	49	102,78	-	
12. Lais	1,850	12,50	10,77	-	
13. Batik Nau	3,160	17,62	88,97	36	
14. Giri Mulya	2,960	125,50	50,52	-	
15. Padang Jaya	7,585	121,50	109,83	-	
16. Ketahun	2,548	38,50	38,50	9,06	
17. Putri Hijau	2,338	42	42,60	-	
18. Napal Putih	1,381	49,50	49,50	-	
<b>Jumlah/ Total</b>	<b>48,815</b>	<b>915,27</b>	<b>723,07</b>	<b>242,06</b>	
Sumber	Dinas Kelautan dan Perikanan Kabupaten Bengkulu Utara				
Source	<i>Fishery Service of North Bengkulu Regency</i>				

Tabel 6.5.2. Produksi Perikanan Darat Berdasarkan Jenisnya dirinci Menurut Kecamatan di Kabupaten Bengkulu Utara  
*Production Of Inland Fishery by Kind and sub District in North Bengkulu Regency*  
 2007 (Ton)

<b>Kecamatan / Sub Districts</b>	<b>Kolam / Fresh Water</b>	<b>Tebat Tehnis/ Fresh Water Technic Ponds</b>	<b>Perikanan Sawah / Paddy Field Fishery</b>	<b>Tambak / Brusckish Water Pond</b>	<b>Parairan Umum / Open Water</b>
1	2	3	4	5	6
1. Enggano	-	-	-	-	-
2. Talang Empat	1.217,32	15,18	1,80	-	46,5
3. Karang Tinggi	1.105,21	13,61	2,12	-	0,8
4. Taba Penanjung	5.011,69	147,26	146,37	-	0,6
5. Pagar jati	1.202,21	97,76	3,26	-	0,7
6. Pondok Kelapa	2.821,64	37,54	13,28	1.262,91	1,8
7. Pematang Tiga	2.931,98	18,56	8,91	-	6,2
8. Kerkap	2.032,92	39,19	13,29	-	2,2
9. Air Napal	1.880,83	4,13	8,59	-	1,1
10. Air Besi	1.806,64	4,95	7,59	319,69	4,5
11. Arga Makmur	6.341,86	29,70	84,28	-	4,9
12. Lais	1.749,74	10,31	8,83	-	0,4
13. Batik Nau	2.951,75	11,55	72,96	130,69	4,6
14. Giri Mulya	2.699,66	95,29	41,42	-	4,3
15. Padang Jaya	7.519,72	91,99	90,06	-	1,2
16. Ketahun	2.466,29	31,76	127,92	-	10,5
17. Putri Hijau	2.289,37	34,65	13,42	12.045	5,6
18. Napal Putih	1.278,65	21,04	-	-	2,7
<b>Jumlah/ Total</b>	<b>47.307,48</b>	<b>704,47</b>	<b>644,1</b>	<b>13.758,29</b>	<b>98,6</b>

Sumber : Dinas Kelautan dan Perikanan Kabupaten Bengkulu Utara  
 Source : Fishery Service of North Bengkulu Regency

Tabel 6.5.3. Nilai Produksi Perikanan Darat Berdasarkan Jenisnya dirinci Menurut Kecamatan di Kabupaten Bengkulu Utara  
 Table Value of Inland fishery Product by Kind and sub District in North Bengkulu Regency  
 2007 (000)

Kecamatan / Sub Districts	Kolam / Fresh Water	Tebat Tehnis/ Fresh Water Technic Ponds	Perikanan Sawah / Paddy Field Fishery	Tambak / Brusckish Water Pond	Parairan Umum / Open Water
1	2	3	4	5	6
1. Enggano	-	-	-	-	-
2. Talang Empat	1.011,990	-	-	-	1.162,5
3. Karang Tinggi	1.211,870	-	-	-	8
4. Taba Penanjung	1.443,480	-	549,500	77	6
5. Pagar jati	1.208,760	-	-	-	7
6. Pondok Kelapa	877,450	-	-	-	18
7. Pematang Tiga	1.047,600	-	-	-	62
8. Kerkap	2.770,600	137,600	1.083	-	22
9. Air Napal	603,330	-	-	-	11
10. Air Besi	876,030	-	-	65	45
11. Arga Makmur	2.206,400	202,500	750	-	49
12. Lais	784,770	-	-	-	4
13. Batik Nau	476,770	-	-	14	46
14. Giri Mulya	53,310	-	-	-	43
15. Padang Jaya	5.390	225,600	-	-	12
16. Ketahun	116,480	-	-	4,500	105
17. Putri Hijau	113,120	-	-	-	56
18. Napal Putih	4,550	-	-	-	27
Jumlah/ Total	19.196,24	565,7	2.382,5	160,5	1.683,5

Sumber : Dinas Kelautan dan Perikanan Kabupaten Bengkulu Utara

Source : Fishery Service of North Bengkulu Regency

Tabel 6.5.4. Banyaknya Rumah Tangga Petani Ikan dan Nelayan Menurut Kecamatan di Kabupaten Bengkulu Utara  
 Table Number of Fishery Household by Sub District in North Bengkulu Regency

2007

Kecamatan / Sub Districts	Petani Ikan/ Fishery Household of Fishery Water	Nelayan/ Fisheries Household of Marine
1	2	3
1. Enggano	3	179
2. Talang Empat	34	-
3. Karang Tinggi	36	-
4. Taba Penanjung	205	-
5. Pagar jati	153	-
6. Pondok Kelapa	96	148
7. Pematang Tiga	103	-
8. Kerkap	175	-
9. Air Napal	71	99
10. Air Besi	74	10
11. Arga Makmur	291	-
12. Lais	35	17
13. Batik Nau	43	35
14. Giri Mulya	18	-
15. Padang Jaya	398	-
16. Ketahun	56	40
17. Putri Hijau	47	57
18. Napal Putih	4	-
Jumlah/ Total	1.842	585

Sumber : Dinas Kelautan dan Perikanan Kabupaten Bengkulu Utara

Source : Fishery Service of North Bengkulu Regency

Tabel 6.5.5. Produksi dan Nilai Perikanan Laut Menurut Kecamatan di Kabupaten Bengkulu Utara  
*Table Production and Value of Marine Fisheries by Sub District in North Bengkulu Regency 2007*

<b>Kecamatan / Sub Districts</b>	<b>Produksi/ Production (Ton)</b>	<b>Nilai / Value (000Rp)</b>
1	2	3
1. Enggano	1.555,8	3.889.500
2. Talang Empat	-	-
3. Karang Tinggi	-	-
4. Taba Penanjung	-	-
5. Pagar jati	-	-
6. Pondok Kelapa	2.100,4	3.150.600
7. Pematang Tiga	-	-
8. Kerkap	-	-
9. Air Napal	2.220,7	5.551.750
10. Air Besi	10,8	32.400
11. Arga Makmur	-	-
12. Lais	26,2	52.400
13. Batik Nau	309,9	1.549.500
14. Giri Mulya	-	-
15. Padang Jaya	-	-
16. Ketahun	-	-
17. Putri Hijau	289,2	867.600
18. Napal Putih	915,7	2.747.100
<b>Jumlah/ Total</b>	<b>7.428,7</b>	<b>17.843.850</b>

Sumber : Dinas Kelautan dan Perikanan Kabupaten Bengkulu Utara  
*Source : Fishery Service of North Bengkulu Regency*

Tabel 6.5.6. Banyaknya Kapal Penangkap Ikan Menurut Jenisnya per Kecamatan di Kabupaten Bengkulu Utara  
 Table Number of Fishing Boat by Type and Sub Distric in North Bengkulu Regency  
 2007

Kecamatan / Sub Districs	Kapal Motor/ In Board Motor	Perahu Motor Tempel/ Cut Board Motor	Perahu Tak Bermotor
1	2	3	4
1. Enggano	6	133	14
2. Talang Empat	-	-	-
3. Karang Tinggi	-	-	-
4. Taba Penanjung	-	-	-
5. Pagar jati	-	-	-
6. Pondok Kelapa	36	40	146
7. Pematang Tiga	-	-	-
8. Kerkap	-	-	-
9. Air Napal	77	2	17
10. Air Besi	-	-	-
11. Arga Makmur	-	-	-
12. Lais	2	-	-
13. Batik Nau	11	28	2
14. Giri Mulya	-	-	-
15. Padang Jaya	-	-	-
16. Ketahun	8	45	15
17. Putri Hijau	-	58	32
18. Napal Putih	-	-	-
Jumlah/Total	140	306	226

Sumber : Dinas Kelautan dan Perikanan Kabupaten Bengkulu Utara  
 Source : Fishery Service of North Bengkulu Regency

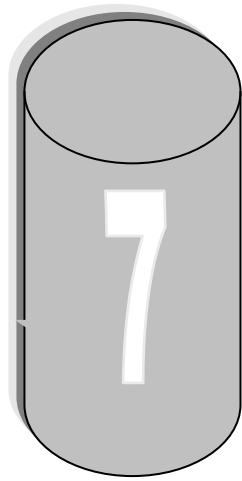
Tabel  
----- 6.5.7  
Table

Banyaknya Penangkap Ikan Menurut Jenisnya per  
Kecamatan di Kabupaten Bengkulu Utara  
*Number of Fishing Boat by Type and Sub Distric in  
North Bengkulu Regency  
2007*

Kecamatan/ Sub Districts	Payang/ Payang	Pukat Pantai / Drugnet	Jaring Ingsang/ Net of Gills	Trambe I/ Trawl	Pancing/ Fishing Rod	Lainnya/ Others
1	2	3	4	5	6	7
1. Enggano	-	-	1.401	-	548	594
2. Talang Empat	-	-	-	-	-	-
3. Karang Tinggi	-	-	-	-	-	-
4. Taba Penanjung	-	-	-	-	-	-
5. Pagar jati	-	-	4.866	-	545	74
6. Pondok Kelapa	58	-	-	-	-	-
7. Pematang Tiga	-	-	-	-	-	-
8. Kerkap	-	-	4.339	-	322	53
9. Air Napal	8	-	161	-	15	42
10. Air Besi	-	-	-	-	27	17
11. Arga Makmur	-	-	-	-	-	-
12. Lais	-	-	-	-	-	-
13. Batik Nau	-	30	31	-	-	-
14. Giri Mulya	-	-	-	-	-	-
15. Padang Jaya	-	-	-	-	-	-
16. Ketahun	-	-	3.518	-	90	35
17. Putri Hijau	-	-	6.148	-	684	197
18. Napal Putih	-	-	-	-	-	-
Jumlah/ Total	66	30	20.464	-	2.231	1.012

Sumber : Dinas Kelautan dan Perikanan Kabupaten Bengkulu Utara  
Source : Fishery Service of North Bengkulu Regency





# Perindustrian Pertambangan & Konstruksi Konstruksi

<http://bengkuluutarakab.go.id>

## **VII . PERINDUSTRIAN, PERTAMBANGAN, ENERGI, DAN KONSTRUKSI**

Perindustrian yang dikembangkan di kabupaten bengkulu Utara terutama adalah industri kecil, baik formal maupun non formal. Adapun jenis usaha yang dikembangkan dikelompokkan menjadi 4 Yaitu industri logam, mesin elektronik industri kimia, aneka industri dan industri hasil pertanian.

Air minum yang disalurkan oleh Perusahaan Daerah Air Minum (PDAM) Kabupaten Bengkulu Utara pada tahun 2007 berdasarkan jenis pelanggan mencapai 2.554.213 M<sup>3</sup> . Volume penyaluran air ini selalu menunjukkan peningkatan dari tahun ke tahun seiring dengan peningkatan jumlah pelanggan. Dalam hal ini pelanggan terbanyak adalah katagori Rumah Tempat Tinggal.

Listrik yang terjual selama tahun 2007 (data bulan April 2008) di Kabupaten Bengkulu Utara mencapai 2.283.302 Kwh. Ini digunakan untuk memenuhi kebutuhan pelanggan baik untuk keperluan rumah tangga, industri maupun keperluan umum.

Pertambangan yang terdapat di Kabupaten Bengkulu Utara diantaranya adalah batu bara. Produksi batu bara pada tahun 2004 mencapai 205.541,56 ton. Batu bara ini selanjutnya dipasarkan untuk keperluan ekspor maupun luar negeri. Untuk jenis tambang Emas dan Perak produksi sampai bulan April 1995, dan setelah bulan itu perusahaan pertambangan tidak lagi berproduksi.

## **VII. MANUFACTURING, MINING, ENERGY DAN CONTRUCTION**

*The manufacturing which developed in regency of North Bengkulu that main was small manufacturing formal and informal. Many kinds of efforth was developing to be four, they were manufacture of metal, machine, and electronics, chemical manufacturing, various manufacturing, and agroindustry*

*Water supply was loaded by Regional Estabilesment of water supply (PDAM) of North Bengkulu in 2007 by total consumens reached 2.554.213 M<sup>3</sup>. This distribution volume always showed increase from year to year with total consumens. It used for fill consumens need, well for household, industry although public need.*

*House development had done by Peru Perumnas in 2004 these were two type D.36 Type , which called very simple house.*

*The mining in North Bengkulu were coal, gold, and silver. Coal production in 2004 reached 205.541,56 tons. And these was marketing for exfort on in the contry. The Gold and Silver productionboth of the mining had writed until April 1995 and after the month the mining company didn't produce anymore.*

VII PERINDUSTRIAN, PERTAMBANGAN, ENERGI DAN KONSTRUKSI  
*MANUFACTURING, MINING, ENERGY, AND CONTRUCTION*

7.1. Perindustrian

*Manufacturing*

Tabel Perkembangan Industri Formal Kabupaten Bengkulu Utara 2007

----- 7.1.1.

Table

Tahun 2007

Kelompok Industri/ <i>Group Of Manufacturing</i>	Unit Usaha/ <i>Establi shment Unit</i>	Tenaga kerja	Nilai				
			Investasi	Produksi	Bahan Baku	Nilai Tambah	
1	2	3	4	5	6	7	
<b>A</b>							
1	Alat Pertanian dan Logam	11	98	909.493.579	1.269.867.588	520.700.000	749.167.588
2	Pemeliharaan dan Perbaikan Peralatan Pengerak Mula	63	120	91.349.579	1.369.867.500	640.600.100	729.267.400
3	Industri logam-logam lain	20	74	803.544.279	1.126.900.000	501.700.000	625.200.000
4	Pemeliharaan dan perbaikan elektronik komunikasi dan lainnya	21	79	813.594.079	1.350.000.000	420.800.000	929.200.000
5	Karoseri kendaraan Roda 4	11	105	752.793.579	1.200.700.000	620.200.000	580.500.000
6	Barang Perhiasan pribadi	11	19	912.793.579	1.350.600.000	510.100.700	840.499.300
7	Industri Batu bra	67	155	1.002.794.279	1.500.700.000	670.700.000	830.000.000
8	Industri genteng tanah	34	143	783.497.579	1.287.343.562	450.050.000	837.293.562
9	industri barang semen	25	107	714.663.579	1.320.700.000	430.800.000	889.900.000
10	Industri garmen dan tekstil	12	72	903.593.579	1.410.000.000	590.700.000	819.300.000
11	industri batik	4	5	783.493.579	1.120.500.000	560.500.000	560.000.000
12	Ind. Cetak dan penerbitan	9	96	933.293.579	1.000.500.000	401.900.000	598.600.000
13	Industri yang belum tergolong	19	87	882.793.579	1.200.600.000	570.100.000	630.500.000
Jumlah		307	1.160	10.287.698.427	16.508.278.650	6.888.850.800	9.619.427.850

Sumber : Departemen Perindustrian dan Perdagangan

Source : *Industrial Departement Office of North Bengkulu Regency*

Tabel 7.1.1 Lanjutan

Kelompok Industri/ <i>Group Of Manufacturing</i>	Unit Usaha/ <i>Establi shment Unit</i>	Tenaga kerja	Nilai				
			Investasi	Produksi	Bahan Baku	Nilai Tambah	
1	2	3	4	5	6	7	
<b>A</b>							
1	Industri giling padi dan olah beras	53	98	506.997.764	2.100.426.150	1.100.426.150	1.000.000.000
2	Industri tepung	34	91	501.925.100	1.101.415.200	400.000.000	701.415.200
3	Industri roti kue kering	21	61	409.105.700	2.000.550.000	1.500.500.000	500.050.000
4	Industri gula dll	61	89	481.190.100	3.050.500.000	1.800.000.000	1.250.500.000
5	Industri pengolahan kopi	24	96	507.210.900	2.025.000.000	1.100.000.000	925.000.000
6	Industri es batu	27	36	621.115.500	1.000.100.000	500.000.000	500.100.000
7	Industri macam-macam es	20	56	490.130.600	1.050.700.000	550.000.000	500.700.000
8	Industri tempe	34	105	410.225.100	2.100.600.000	1.200.700.000	899.900.000
9	Industri tahu	32	120	720.130.000	2.050.515.000	700.000.000	1.350.515.000
10	Industri kerupuk	60	150	430.120.000	2.100.700.000	1.200.000.000	900.700.000
11	Industri kue basah	42	127	390.400.000	2.100.600.000	1.300.700.000	799.900.000
12	Industri perabot rumah tangga	87	103	490.900.100	2.100.500.000	1.100.500.000	1.000.000.000
13	Industri alat dapur	67	96	507.100.200	2.050.700.000	1.050.500.000	1.000.200.000
Jumlah		562	1228	6.466.551.064	24.832.306.350	13.503.326.150	11.328.980.200

Sumber : Departemen Perindustrian dan Perdagangan

Source : *Industrial Departement Office of North Bengkulu Regency*

Tabel 7.1.2. Banyaknya Unit Usaha, Tenaga Kerja, Produksi, Investasi, Bahan Baku, dan Nilai Tambah pada Industri Kecil Non Formal menurut Kelompok Industri di Kabupaten Bengkulu Utara

Table *Number of Establishment Units, Employment, Production, Investment, Raw Materials, and Added Value in Non Formal Scale Manufacturing Establishment by Group in North Bengkulu Regency*

Tahun 2007

Kelompok Industri/ <i>Group Of Manufacturing</i>	Unit Usaha/ <i>Establi shment Unit</i>	Tenaga kerja	Nilai			
			Investasi	Produksi	Bahan Baku	Nilai Tambah
1	2	3	4	5	6	7
<b>A</b>						
1	Alat Pertanian dan Logam					
2	Pemeliharaan dan Perbaikan Peralatan Pengerak Mula					
3	Industri logam-logam lain					
4	Pemeliharaan dan perbaikan elektronik komunikasi dan lainnya					
5	Karoseri kendaraan Roda 4					
6	Barang Perhiasan pribadi		Data Belum Tersedia			
7	Industri Batu bra					
8	Industri genteng tanah					
9	industri barang semen					
10	Industri garmen dan tekstil					
11	industri batik					
12	Ind. Cetak dan penerbitan					
13	Industri yang belum tergolong					
Jumlah						

Sumber : Departemen Perindustrian dan Perdagangan

Source : *Industrial Departement Office of North Bengkulu Regency*

Tabel 7.1.2 Lanjutan

Kelompok Industri/ <i>Group Of Manufacturing</i>	Unit Usaha/ <i>Establi shment Unit</i>	Tenaga kerja	Nilai			
			Investasi	Produksi	Bahan Baku	Nilai Tambah
1	2	3	4	5	6	7
<b>A</b>						
1	Industri giling padi dan olah beras					
2	Industri tepung					
3	Industri roti kue kering					
4	Industri gula dll					
5	Industri pengolahan kopi			Data belum tersedia		
6	Industri es batu					
7	Industri macam-macam es					
8	Industri tempe					
9	Industri tahu					
10	Industri kerupuk					
11	Industri kue basah					
12	Industri perabot rumah tangga					
13	Industri alat dapur					
Jumlah						

Sumber : Departemen Perindustrian dan Perdagangan

Source : *Industrial Departement Office of North Bengkulu Regency*

## 7.2 Air Minum

### Water Supply

Tabel 7.2.1. Banyaknya pelanggan, Produksi dan nilai Air Minum di Kabupaten Bengkulu Utara  
 Table Number of water Supply Customer, Production, and value in North Bengkulu Regenci 2000-2007

Tahun/ Year	Pelanggan/ Cosumer	Produksi/ Production	Nilai Value ( Rp )
1	2	3	4
2000	8.396	2.460.448	889.847
2001	8796	2.745.606	1.439.046.340
2002	9.260	2.992.212.	2.200.532.008
2003	9.548	3.110.679	2.314.104.675
2004	7.081	2.098.580	2.131.254.895
2005	7.971	2.294.774	2.327.621.750
2006	8.358	2.498.648	2.643.553.250
2007	8.474	2.551.629	3.999.056.100

Sumber : Perusahaan Daerah Air Minum Kabupaten Bengkulu Utara  
 Source : Regional Establismnt of Water Supply of Bengkulu Regenci



Tabel  
 ----- 7.2.2. Banyaknya air minum yang disalurkan di Kabupaten  
 Bengkulu Utara Menurut Bulan Operasional  
 Table *Number of Water supply in North Bengkulu Regenci  
 Operational Month.*  
 2007

Bulan/ Month	Air Minum yang disalurkan Water Supply ( M <sup>3</sup> )2007
1	2
Januari	238.717
Pebruari	211.752
Maret	201.752
April	225.548
Mei	215.373
Juni	216.670
Juli	205.191
Agustus	229.774
September	173.617
Oktober	196.051
Nopember	213.360
Desember	224.404

Sumber : Perusahaan Daerah Air Minum Kabupaten Bengkulu Utara  
 Source : *Regional Establishment of Water Supply of Bengkulu Regency*

Tabel 7.2.3. Banyaknya Air Minum Yang disalurkan menurut jenis pelanggan di Kabupaten Bengkulu Utara  
 Table Number of Water Supply by Kind of Costumers in North Bengkulu Regency

2007

Tahun/ Year	Banyaknya pelanggan/ Costumer of Costumer	Distribusi/ Distribution	Nilai/ Value (000 Rp)	
1	2	3	4	
<b>A Klasifikasi Berdasarkan Tarif</b>				
1.	Kelompok I	149	55.424	218.739
2.	Kelompok II	8.107	2.166.511	2.971.845
3.	Kelompok III	382	171.586	311.024
4.	Kelompok IV	86	160.692	497.448
JUMLAH				

Sumber : Perusahaan Daerah Air Minum Kabupaten Bengkulu Utara

Source : Regional Establismnt of Water Supply of North Bengkulu Regency

Tabel 7.3.1 Banyaknya Produksi PLN yang disalurkan PLN Ranting Arga Makmur Kabupaten Bengkulu Utara (Data Bulan April 2008)

NO.	Kecamatan	Produksi/ Output (KWh)	Terpasang Instated (KVA)	Terjual Distributed (KWh)	Dipakai Sendiri/Not Distributed (KWh)	Susut Decreased (%)
1	2	3	4	5	6	7
1.	Kerkap	195.705	195.529	139.760	176	28,50
2	Lubuk Durian	442.824	442.425	316.815	399	28,37
3	Argamakmur	1.124.278	1.123.266	884.382	1.012	21,25
4	Lais	306.826	306.550	221.686	276	27,66
5	Kuro Tidur	490.553	490.112	370.871	441	24,31
6	Ketahun	472.434	472.009	349.788	425	25,87
	Jumlah	3.032.620	3.029.891	2.283.302	2.729	24,62

Tabel 7.3.2 Banyaknya Pelanggan pergolongan PLN Ranting Arga Makmur Kabupaten Bengkulu Utara (Data Bulan April 2008)

NO.	Kecamatan	Rumah Tangga / Household	Usaha / Bussines	Industri / Industrial	Umum / General	Jumlah / Total
1	2	3	4	5	6	7
1.	Kerkap	1.213	6	0	27	1.246
2	Lubuk Durian	3.712	21	0	97	3.830
3	Argamakmur	7.719	487	1	202	8.409
4	Lais	2.701	25	0	64	2.790
5	Kuro Tidur	4.948	50	0	130	5.128
6	Ketahun	2.928	76	0	33	3.037
	Jumlah	23.221	665	1	553	24.440

Tabel 7.3.3 Nilai Jual Pergolongan / Tarip PLN Ranting Arga Makmur Kabupaten Bengkulu Utara (Data Bulan April 2008)

NO.	Kecamatan	Rumah Tangga / Household (Ribu Rp)	Usaha / Bussines (Ribu Rp)	Industri / Industrial (Ribu Rp)	Umum / General (Ribu Rp)	Jumlah / Total (Ribu Rp)
1	2	3	4	5	6	7
1	Kerkap	62.111.570	155.440	7.240.410	21.985.185	91.492.605
2	Lubuk Durian	158.270.465	1.888.935	0	37.464.280	197.623.680
3	Argamakmur	448.400.645	54.712.500	0	75.922.055	579.035.200
4	Lais	113.514.450	3.652.965	0	25.867.850	143.035.265
5	Kuro Tidur	219.598.363	4.895.900	0	5.225.292	229.719.555
6	Ketahun	214.208.885	12.091.590	0	20.027.595	246.328.070
	Jumlah	1.216.104.378	77.397.330	7.240.410	186.492.257	1.487.234.375

#### 7.4. PERUMAHAN *HOUSES BUILDING*

Tabel 7.4.1. Realisasi kredit pemilikan rumah melalui Perum Perumnas menurut model rumah di Kabupaten Bengkulu Utara  
*Table Realization of Housing Mortgage Financed by Perum Perumnas and Tipe North Bengkulu Regency 1997/1998-2005*

Model/ Type	1999/2000	2001	2002	2003	2005
1	5	6			
1 D.36	18	0	0	18	-

Sumber : Perum Perumnas Cabang Arga Makmur  
*Source : Branch II National Urban Development Corporation Unit of Arga Makmur*

7.5 PERTAMBANGAN  
MINING

Tabel 7.5.1 Produksi Batubara dirinci per bulan di Kabupaten Bengkulu Utara  
-----7.5.1  
Table *Production of Coal by Month in North Bengkulu Regency*  
2007

Bulan/ Month	Batu Bara/ Coal
1	2
Januari / <i>January</i>	33.272,06
Pebruari / <i>February</i>	20.626,39
Maret / <i>Maret</i>	40.236,48
April / <i>April</i>	30.948,99
Mai / <i>May</i>	36.917,01
Juni / <i>June</i>	32.601,99
Juli / <i>July</i>	58.546,56
Agustus / <i>Augustus</i>	58.123,93
September / <i>September</i>	55.945,97
Oktober / <i>October</i>	18.064,60
Nopember / <i>November</i>	21.863,77
Desember / <i>Desember</i>	13.796,25

Sumber : Dinas energi dan Sumber Daya Mineral Propinsi Bengkulu  
Source : *Representative office of Mining and Energy Departement Bengkulu Province*

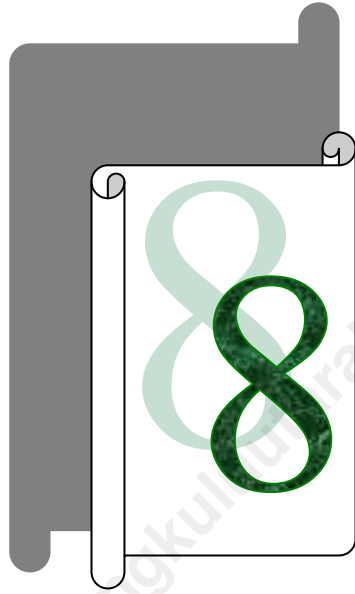
Tabel 7.5.2. Nilai pemasaran Batubara yang di Eksport dari dalam Negeri dirinci per bulan di Kabupaten bengkulu Utara  
*Table Value Of Fereign and Domestic Sale of Coal by month in North Bengkulu regency*

2007 ( Ton )		
Bulan/ Month	Luar Negeri/ <i>Eksport</i>	Dalam Negeri/ <i>Domestic</i>
1	2	3
Januari / <i>January</i>	12.721,99	6.507,82
Pebruari / <i>February</i>	21.426,29	3.160,60
Maret / <i>Maret</i>	37.088,33	8.910,72
April / <i>April</i>	18.260,19	8.910,72
Mai / <i>May</i>	37.660,45	6.133,16
Juni / <i>Juny</i>	45.480,50	3.246,14
Juli / <i>July</i>	28.659,15	7.112,89
Agustus / <i>Augustus</i>	45.976,04	3.218,46
September / <i>September</i>	26.489,18	-
Oktober / <i>October</i>	17.532,20	3.616,59
Nopember / <i>November</i>	25.790,87	-
Desember / <i>Desember</i>	21.243,63	7.298,57

Sumber : Dinas energi dan Sumber Daya Mineral Propinsi Bengkulu  
*Source : Representative office of Mining and Energy Departement Bengkulu Province*



# PERDAGANGAN



## VIII. PERDAGANGAN

Sektor Perdagangan yang meliputi perdagangan besar, perdagangan menengah dan perdagangan kecil dan mempunyai Surat Izin Usaha Perdagangan (SIUP) yang diterbitkan Dinas Perdagangan dan Perindustrian Kabupaten Bengkulu Utara pada tahun 2007 yaitu berjumlah 991 buah yang rinciannya dapat dilihat pada Tabel 8.1.1.

Disamping data yang berdasarkan Surat Izin Usaha Perdagangan (SIUP) dapat juga dilihat jumlah usaha perdagangan menurut Tanda Daftar Perusahaan (TDP) yang berjumlah 484.

## VIII. TRADING

*Trading sectors was covering most of big trade, mediate trade, and small trade which have SIUP from Trade Departement Office of North Bengkulu Regency. The total was 991 which it is specification could we see from table 8.1.1.*

*Beside data was based SIUP (The permit letter of effort trade) can looked from total of effort trade, according Llist Sign Company (TDP). This total was 484.*

## VIII. PERDAGANGAN

### 8.1. Jumlah Usaha Perdagangan

Tabel : Surat Izin Usaha Perdagangan (SIUP) Yang Diterbitkan Di  
----- 8.1.1. Kabupaten Bengkulu Utara Berdasarkan Golongan Usaha  
Table *The Permit Letter Of Effort Trade*  
*In North Bengkulu Regency*  
2007

Bulan <i>Month</i>	Golongan Usaha			Jumlah <i>Total</i>
	Perdagangan Besar (PB) <i>Big Trade</i>	Perdagangan Menengah (PM) <i>Semi Trade</i>	Perdagangan Kecil (PK) <i>Little Trade</i>	
1	2	3	4	5
1. JANUARI/ <i>January</i>	2	-	57	59
2. PEBRUARI/ <i>February</i>	-	3	113	116
3. MARET/ <i>March</i>	1	1	77	79
4. APRIL/ <i>April</i>	1	4	70	75
5. MEI/ <i>May</i>	3	3	43	49
6. JUNI/ <i>Juni</i>	-	3	62	65
7. JULI/ <i>July</i>	-	-	78	78
8. AGUSTUS/ <i>August</i>	2	5	80	87
9. SEPTEMBER/ <i>September</i>	-	4	35	39
10. OKTOBER/ <i>October</i>	-	-	183	183
11. NOPEMBER/ <i>November</i>	1	-	99	100
12. DESEMBER/ <i>December</i>	-	2	59	61
Jumlah / <i>Total</i>	10	25	956	991

SUMBER : Dinas PERINDAG KABUPATEN BENGKULU UTARA

Source : *Service Office Of Trade Department In North Bengkulu regency*

Tabel Jumlah TDP ( Tanda Daftar Perusahaan) Yang Diterbitkan  
 ----- 8.1.2. Di Kabupaten Bengkulu Utara tahun 2007  
 Table *Numbers Of Establishment Registered Published By Type  
 In North Bengkulu Regency 2007*

Bulan	2007
1	
Januari	69
Februari	134
Maret	118
April	125
Mei	111
Juni	78
Juli	100
Agustus	63
September	49
Oktober	165
November	57
Desember	34
Jumlah	1103

Sumber : Dinas Perindag Kabupaten Bengkulu Utara  
 Source : *Service Office Of Trade Departement In North Bengkulu Regency*



# TRANSPORTASI DAN KOMUNIKASI

## **IX .TRANSPORTASI DAN KOMUNIKASI**

### 9.1 Jalan Raya

Jalan merupakan sarana yang paling utama untuk kelancaran perekonomian, pembangunan dan sektor lainnya di Kabupaten Bengkulu Utara. Pada tahun 2006 panjang jalan di Kabupaten Bengkulu Utara :

@ Diaspal	= 449.5 Km
@ Kerikil / Koral	= 214.8 Km
@ Tanah	= 136 Km

### 9.2 Angkutan Darat.

Sarana Angkutan Darat yang diuji di Kabupaten Bengkulu Utara terdiri dari Bus Penumpang Umum 97 buah, Bus Umum 746 buah, Bus Swasta 2 buah dan mobil barang umum 167 buah, swasta 1525 buah. Selanjutnya dapat dilihat pada Tabel 9.2.1.

### 9.3 Pos dan Telekomunikasi

Pada tahun 2007 Kantor Pos yang terdapat di Kabupaten Bengkulu Utara sebanyak 12 buah.

## ***IX .TRANSPORTATION AND COMUNICATION***

### ***9.1 Highway***

*Road was main supply for smoothness of economy, government and another sectors in North Bengkulu Regency 2006 :*

<i>@ Asphalt</i>	<i>= 449.5Km</i>
<i>@ Crevel</i>	<i>= 214.8Km</i>
<i>@ Land</i>	<i>= 136Km</i>

### ***9.2 Land Transport.***

*Supply of lands transport in North Bengkulu Regency at 2004 is :*

<i>a. Bus of General Passenger</i>	<i>= 97</i>
<i>b. Bus of General</i>	<i>= 746</i>
<i>c. Bus of Private</i>	<i>= 2</i>
<i>d. General Cargo Car</i>	<i>= 167</i>
<i>e. Private Cargo Car</i>	<i>= 1525</i>

### ***9.4.Post and Telecommunication***

*In 2007 Post Office in North Bengkulu Regency had 12 Units.*



## IX. TRANSPORTASI DAN KOMUNIKASI

### 9.1. JALAN RAYA

Tabel Panjang Jalan Menurut Permukaan dan Kecamatan  
----- 9.1.1. Di Kabupaten Bengkulu Utara  
Table *Length Of Roads by Surface and Sub Districts*  
*In North Bengkulu Regency*  
2007 ( Km )

KECAMATAN <i>Sub Districts</i>	DIASPAL <i>Asphalt</i>	KORAL/ KERIKIL <i>Cravel</i>	TANAH <i>Barth</i>	LAINNYA <i>Others</i>	Jumlah
1	2	3	4	5	6
1. Enggano	0	15.0	10.0	17.0	42.0
2. Talang Empat	13.7	5.5	4.5	0	23.7
3. Karang Tinggi	17.4	12.4	4.0	0	33.8
4. Taba Penanjung	16.4	7.1	11.0	0	34.5
5. Pagar Jati	11.5	31.0	6.5	0	49.0
6. Pondok Kelapa	52.8	10.5	4.5	0	67.8
7. Pematang Tiga	25.0	19.0	15.0	0	59.0
8. Kerkap	23.6	2.5	4.6	0	30.7
09. Air Napal	9.0	5.5	0	0	14.5
10. Air Besi	25.0	12.0	0	0	37.0
11. Arga Makmur	87.10	4.0	0	0	91.1
12. Lais	34.6	7.5	0	0	42.1
13. Batik Nau	10.0	13.0	0	0	23.0
14. Giri Mulya	15.0	31.5	6.0	0	52.5
15. Padang Jaya	38.4	7.2	11.6	0	57.2
16. Ketahun	31.7	10.5	25.4	0	67.6
17. Putri Hijau	38.3	20.6	32.9	0	91.8
18. Napal Putih					
Kab. Bengkulu Utara <i>North Bengkulu</i> <i>Regency</i>	449.5	214.8	136	17	817,3

Sumber : Dinas KIMPRASWIL Kab. Bengkulu Utara

Source : *Branch Of Provincial Public Works Office Of Bengkulu Regency*

tabel Panjang Jalan Menurut Kelas Jalan dan Kecamatan  
 ----- 9.1.2. Di Kabupaten Bengkulu Utara  
 Table *Length Of Roads at Sub Districs by Class Of Roads  
 In North Bengkulu Regency*  
 2006 ( Km )

Kecamatan Sub Districs	Kelas Jalan / class of Roads			
	I	II	III	III C
1	2	3	4	5
1. Enggano	0	0	0	0
2. Talang Empat	0	0	0	13.7
3. Karang Tinggi	0	0	0	12.4
4. Taba Penanjung	0	0	0	16.4
5. Pagar Jati	0	0	0	11.5
6. Pondok Kelapa	0	0	0	52.8
7. Pematang Tiga	0	0	0	25.0
8. Kerkap	0	0	0	23.6
9. Air Napal	0	0	0	9.0
10. Air Besi	0	0	0	25.0
11. Arga Makmur	0	0	0	87.1
12. Lais	0	0	0	34.6
13. Batik Nau	0	0	0	10.0
14. Giri Mulya	0	0	0	15.0
15. Padang Jaya	0	0	0	38.4
16. Ketahun	0	0	0	31.7
17. Putri Hijau	0	0	0	38.3
18. Napal Putih				
Kab. Bengkulu Utara <i>North Bengkulu Regency</i>	0	0	0	444.5

Sumber : Dinas KIMPRASWIL Kabupaten Bengkulu Utara

Source : *Branch Of Provincial Public Works Office Of Bengkulu Regency*

Tabel 9.1.3. Panjang Jalan Menurut Kondisinya dan Kecamatan Di Kabupaten Bengkulu Utara  
*Table Length Of Roads At Sub Districs Roads By Condition In North Bengkulu regency 2006 ( Km )*

Kecamatan <i>Sub Districs</i>	Baik <i>Good</i>	Sedang <i>Moderate</i>	Rusak <i>Damage</i>	Rusak Berat <i>Badly damag</i>
1	2	3	4	5
1.Enggano	17.0	10.0	15.0	0.0
2. Talang Empat	0.0	13.7	5.5	0.0
3. Karang Tinggi	6.0	20.0	7.8	0.0
4. Taba Penanjung	11.5	12.0	6.0	5.0
5. Pagar Jati	16.0	17.0	10.0	6.0
6. Pondok Kelapa	30.0	22.0	20.2	36.1
7. Pematang Tiga	5.0	20.0	15.0	19.0
8. Kerkap	11.0	14.5	4.6	0.6
9. Air Napal	4.0	4.5	6.0	0.0
10. Air Besi	25.0	10.0	2.0	0.0
11. Arga Makmur	67.0	16.0	4.0	0.0
12. Lais	14.0	20.0	5.0	3.1
13. Batik Nau	7.0	13.0	8.0	0.0
14. Giri Mulya	10.0	36.0	3.0	3.5
15. Padang Jaya	38.4	7.2	3.0	3.0
16. Ketahun	21.0	28.7	8.0	9.9
17. Putri Hijau	26.0	22.0	24.0	19.8
18. Napal Putih				
Kab. Bengkulu Utara <i>North Bengkulu Regency</i>	308.9	286.6	147.1	106

Sumber : Dinas KIMPRASWIL Kabupaten Bengkulu Utara

Source : Branch Of Provincial Public Works Office Of Bengkulu Regency

## 9.2. KENDARAAN BERMOTOR

Tabel Banyaknya Kendaraan Bermotor yang Diuji Setiap Bulan  
 ----- 9.2.1. Di Kabupaten Bengkulu Utara  
 Table *Number Of Motor Vehicles Testal Every Month  
 In North Bengkulu Regency  
 2007*

Bulan / Month	PENUM PANG	Bus / Bussess			Mobil Barang/ Cargo Car			Jumlah Total
	Pen. Umum Passenger	Umum General	Swasta Private	Dinas Govern	Umum General	Swasta Private	Dinas Govern	
1	2	3	4	5	6	7	8	9
1. Januari	6	27	-	-	8	177	-	218
2. Pebruari	4	13	1	-	3	135	-	156
3. Maret	7	23	-	-	3	142	-	175
4. April	4	26	-	-	14	122	1	167
5. Mei	7	19	-	-	12	144	1	183
6. Juni	6	16	-	-	15	153	-	190
7. Juli	9	26	-	-	14	155	-	204
8. Agustus	1	15	1	-	15	113	-	145
9. September	3	13	-	-	16	89	-	121
10. Oktober	4	18	-	-	18	121	1	162
11. November	6	24	-	-	27	174	-	231
12. Desember	40	526	-	-	22	-	-	588
Jumlah Total	97	746	2		167	1525	3	2540

Sumber : Dinas Perhubungan Kabupaten Bengkulu Utara

Source : *Regional I Of Road and Traffic Service In North Bengkulu Regency*

### 9.3. POS DAN TELEKOMUNIKASI

Tabel 9.3.1. Banyaknya Kantor Pos Menurut Kecamatan di Kabupaten Bengkulu Utara  
*Number of Post Office by Sub Districs in North Bengkulu regency 2007*

Kecamatan Sub districs	Kantor Pos <i>General Post Office</i>	Kantor Pos tambahan <i>Mentary Supple</i>	Kantor Pos Pembantu <i>Auxiliary Post</i>
1	2	3	4
1. Enggano	-	-	-
2. Talang Empat } Kbri	-	-	1
3. Karang Tinggi } }	-	-	-
4. Taba Penanjung } }	-	-	1
5. Pagar Jati } }	-	-	-
6. Pondok Kelapa } Pny	-	-	1
7. Pematang Tiga } }	-	-	-
8. Kerkap } }	-	-	1
9. Air Napal } Lkd	-	-	-
10. Air Besi } }	-	-	-
11. Arga Makmur	1	-	-
12. Lais } }	-	-	1
13. Batik Nau } }	-	-	-
14. Giri Mulya	-	-	1
15. Padang Jaya	-	-	1
16. Ketahun	-	-	1
17. Putri Hijau	-	-	1
18. Napal Putih	-	-	1
Kab. Bengkulu Utara <i>North Bengkulu Regency</i>	1	-	11

Sumber : Kantor Pos Bengkulu

Source : *Post Office Of North Bengkulu regency*

Tabel  
----- 9.3.2  
Table

Banyaknya surat Melalui Kantor Pos di Kecamatan  
Dalam Kabupaten Bengkulu Utara  
*Number Of Letter Via Post Office At Sub Districs  
In North Bengkulu regency  
2007*

Kecamatan Sub Districs	Dikirim / Sent			Diterima / Received		
	Bukan Pos Udara Non Air mail	Pos Udara Air Mail	Kilat Khusus Special Express	Bukan Pos Udara Non Air mail	Pos Udara Air Mail	Kilat Khusus Special Express
1	2	3	4	5	6	7
1. Enggano	-	-	-	-	-	-
2. Talang Empat	8	4	246	7	3	14
3. Karang Tinggi	-	-	-	-	-	-
4. Taba Penanjung	564	122	294	741	189	325
5. Pagar Jati	-	-	-	-	-	-
6. Pondok Kelapa	310	454	483	499	604	374
7. Pematang Tiga	-	-	-	-	-	-
8. Kerkap	319	143	131	341	246	179
9. Air Napal	-	-	-	-	-	-
10. Air Besi	-	-	-	-	-	-
11. Arga Makmur	6017	3319	4090	9477	4715	9929
12. Lais	535	548	618	2791	564	1272
13. Batik Nau	-	-	-	-	-	-
14. Giri Mulya	85	142	201	260	289	308
15. Padang Jaya	93	156	304	2	2	8
16. Ketahun	479	1440	637	741	1850	1282
17. Putri Hijau	35	40	604	21	25	35
18. Napal Putih	3	108	189	321	193	302
Kab. Bengkulu Utara <i>North Bengkulu regency</i>	8.448	6.476	7.807	15.201	8.680	14.028

Sumber : Kantor Pos dan Giro Bengkulu

Source : Post Office Of North Bengkulu Regency

Tabel  
----- 9.3.3.  
Table

Banyaknya Surat Kilat yang di Kirim dan Diterima Menurut Kantor Pos di Kecamatan dalam Kabupaten Bengkulu Utara  
*Number Of Express Letters Sent And Received By Post Office At Sub Districs In North Bengkulu Regency*  
2007

Kecamatan <i>Sub Districs</i>	Dikirim / <i>Sent</i>			Diterima / <i>Received</i>		
	Kilat Biasa <i>Express</i>	Kilat Tercatat <i>Registered</i> <i>Express</i>	Jumlah <i>Total</i>	Kilat Biasa <i>Express</i>	Kilat Tercatat <i>Registered</i> <i>Express</i>	Jumlah <i>Total</i>
1	2	3	4	5	6	7
1. Enggano	-	-	-	-	-	-
2. Talang Empat	8	1	9	4	-	4
3. Karang Tinggi	-	-	-	-	-	-
4. Tb Penanjung	122	2	144	189	1	190
5. Pagar Jati	-	-	-	-	-	-
6. Pdk Kelapa	454	-	454	604	-	604
7. Pmatang Tiga	-	-	-	-	-	-
8. Kerkap	143	-	143	246	25	271
9. Air Napal	-	-	-	-	-	-
10. Air Besi	-	-	-	-	-	-
11. Arg Makmur	3319	11	3330	4715	-	4715
12. Lais	548	-	548	564	-	564
13. Batik Nau	-	-	-	-	-	-
14. Giri Mulya	142	-	142	289	-	289
15. Padang Jaya	156	-	156	5	-	5
16. Ketahun	1440	-	1440	2240	-	2240
17. Putri Hijau	30	-	30	35	-	35
18. Napal Putih	108	-	108	193	-	193
Jumlah <i>Total</i>	6470	14	6484	9084	26	9110

Sumber : Kantor Pos dan Giro Bengkulu  
*Source : Post Office Of North Bengkulu Regency*

Tabel  
----- 9.3.4.  
Table

Banyaknya Surat Tercatat yang di Kirim dan Diterima Menurut Kantor Pos di Kecamatan dalam Kabupaten Bengkulu Utara  
*Number Of Registered Letters Sent And Received By Post Office At Sub Districs In North Bengkulu Regency*  
2007

Kecamatan <i>Sub Districs</i>	Dikirim / <i>Sent</i>			Diterima / <i>Received</i>		
	Dalam Negeri <i>Domes-tics</i>	Luar Negeri <i>Interna-tional</i>	Jumlah <i>Total</i>	Dalam Negeri <i>Domes-tics</i>	Luar Negeri <i>Interna-tional</i>	Jumlah <i>Total</i>
1	2	3	4	5	6	7
1.Enggano						
2. Talang Empat						
3. Karang Tinggi						
4. Taba Penanjung						
5. Pagar Jati						
6. Pondok Kelapa						
7. Pematang Tiga						
8. Kerkap						
9. Air Napal						
10. Air Besi						
11. Arga Makmur	11			25		
12. Lais						
13. Batik Nau						
14. Giri Mulya						
15. Padang Jaya						
16. Ketahun						
17. Putri Hijau						
18. Napal Putih						
Jumlah <i>Total</i>	11			25		

Sumber : Kantor Pos dan Giro Bengkulu  
*Source : Post Office Of North Bengkulu Regency*



Tabel 9.3.5. Banyaknya Pengiriman Pos Paket Menurut Kecamatan Di Kabupaten Bengkulu Utara  
*Number Of Parcels Sent By Sent Office Of Sub Districts In North Bengkulu Regency 2007*

Kecamatan <i>Sub Districts</i>	Dalam Negeri <i>Domestics</i>	Luar Negeri <i>International</i>
1	2	3
1. Enggano	-	-
2. Talang Empat	18	-
3. Karang Tinggi	-	-
4. Taba Penanjung	59	-
5. Pagar Jati	-	-
6. Pondok Kelapa	48	-
7. Pematang Tiga	-	-
8. Kerkap	8	-
9. Air Napal	-	-
10. Air Besi	-	-
11. Arga Makmur	822	-
12. Lais	36	-
13. Batik Nau	-	-
14. Giri Mulya	24	-
15. Padang Jaya	36	-
16. Ketahun	101	-
17. Putri Hijau	41	-
18. Napal Putih	13	-
Jumlah <i>Total</i>	1206	-

Sumber : Kantor Pos dan Giro Bengkulu

Source : *Post Office Of North Bengkulu Regency*

Tabel Banyaknya Wesel Pos dan Nilainya Menurut Kecamatan  
 ----- 9.3.6. Di Kabupaten Bengkulu Utara  
 Table *Number Of Money Order and Value By Post Office Of Sub  
 Districs in North Bengkulu Regency*  
 2007

Kecamatan <i>Sub Districs</i>	Dikirim / Sent (000 Rp)		Bayar / Paid (000 Rp)	
	Wesel <i>Money Order</i>	Nilai <i>Value</i>	Wesel <i>Mone y Order</i>	Nilai <i>Value</i>
1	2	3	4	5
1. Enggano	-	-	-	-
2. Talang Empat	240	144.958,5	124	102.300
3. Karang Tinggi	-	-	-	-
4. Taba Penanjung	139	82.891,25	313	155.285,9
5. Pagar Jati	-	-	-	-
6. Pondok Kelapa	354	181.671	367	247.739,9
7. Pematang Tiga	-	-	-	-
8. Kerkap	133	622.579	180	105.537
9. Air Napal	-	-	-	-
10. Air Besi	-	-	-	-
11. Arga Makmur	1231	684.896,20	584	356.922,7
12. Lais	276	270.556,5	251	161.939,5
13. Batik Nau	-	-	-	-
14. Giri Mulya	339	254.943	249	237.060
15. Padang Jaya	307	186.713	311	243.542,1
16. Ketahun	1421	1.101.527,90	345	326.575,6
17. Putri Hijau	1249	1.038.624,1	456	502.068,4
18. Napal Putih	187	167.588	133	157.788
Jumlah <i>Total</i>	5876	4.736.948,4	3319	2.596.759,2

Sumber : Kantor Pos dan Giro Bengkulu

Source : *Post Office Of North Bengkulu Regency*

Tabel 9.3.7 Banyaknya Pendapatan Kantor Pos Kabupaten Bengkulu Utara Menurut Kecamatan  
 Table Number Income Post Office in North Bengkulu Regency At Sub Districts

2007

Kecamatan Sub Districts	Pendapatan / Income (000 Rp)				
	Surat Letters	Paket Parcels	Bea Wesel Money order	Bea Pos Bea Post	Jumlah Total
1	2	3	4	5	6
1. Enggano	-	-	-	-	-
2. Talang Empat	75	-	120.757	1.638	122.470
3. Karang Tinggi	-	-	-	-	-
4. Taba Penanjung	750	-	89.709	1.014	91.473
5. Pagar Jati	-	-	-	-	-
6. Pondok Kelapa	150	-	166.888	2.625	169.663
7. Pematang Tiga	-	-	-	-	-
8. Kerkap	500	-	71.055	-	71.555
9. Air Napal	-	-	-	-	-
10. Air Besi	-	-	-	-	-
11. Arga Makmur	11.480	-	480.630	9.348	501.458
12. Lais	200	-	198.364,9	2.248	200.812,9
13. Batik Nau	-	-	-	-	-
14. Giri Mulya	-	-	-	-	-
15. Padang Jaya	18	-	165.947,5	1.967	167.935,5
16. Ketahun	20	-	1.024.484	11.833	1.036.337
17. Putri Hijau	510	-	941.651,4	10.419	952.584,4
18. Napal Putih	-	-	133.148,4	1.373	134.521,4
Jumlah Total	13.703	-	3.392.635,2	42.465	3.448.803,2

Sumber : Kantor Pos dan Giro Bengkulu

Source : Post Office Of North Bengkulu regency

Tabel 9.3.8. Banyaknya Pesawat Telepon Menurut sambungan induk dan Cabang Di Kabupaten Bengkulu Utara  
*Numbers of Telephones By Originist Conection and Branch Connected By Sub Districs In North Bengkulu Regency*  
 2007

Kecamatan <i>Sub Districs</i>	Kapasitas <i>Capacity</i>	Sambungan Induk <i>Original Connection</i>	Samb.Cabang <i>Branch Connection</i>
1		2	3
1.Enggano	-	-	
2. Talang Empat	240	225	
3. Karang Tinggi	-	-	
4. Taba Penanjung	-	-	
5. Pagar Jati	-	-	
6. Pondok Kelapa	240	210	
7. Pematang Tiga	-	-	
8. Kerkap	-	-	
9. Air Napal	-	-	
10. Air Besi	-	-	
11. Arga Makmur	2500	2.160	
12. Lais	-	-	
13. Batik Nau	-	-	
14. Giri Mulya	-	-	
15. Padang Jaya	240	130	
16. Ketahun	240	125	
17. Putri Hijau	-	-	
18. Napal Putih	-	-	
Jumlah <i>Total</i>	3.460	2.850	

Sumber : Kantor Cabang Telekomunikasi Kabupaten Bengkulu Utara

Source : *Branch Establiment Telecommunication Of North Bengkulu Regency*

Tabel 9.3.9. Banyaknya Pesawat Telepon Menurut Kecamatan Di Kabupaten Bengkulu Utara  
*Numbers of Telephones By Originist Conection and Branch Connected By Sub Districs In North Bengkulu Regency 2007*

Kecamatan <i>Sub Districs</i>	2007
1	
1.Enggano	-
2. Talang Empat	225
3. Karang Tinggi	-
4. Taba Penanjung	-
5. Pagar Jati	-
6. Pondok Kelapa	210
7. Pematang Tiga	-
8. Kerkap	-
9. Air Napal	-
10. Air Besi	-
11. Arga Makmur	2.160
12. Lais	-
13. Batik Nau	-
14. Giri Mulya	-
15. Padang Jaya	130
16. Ketahun	125
17. Putri Hijau	-
18. Napal Putih	-
Jumlah <i>Total</i>	2.850

Sumber : Kantor Cabang Telekomunikasi Kabupaten Bengkulu Utara  
*Source : Branch Establismnt Telecommunication Of North Bengkulu Regency*

Tabel  
----- 9.3.10  
Table

Banyaknya Pendapatan Telekomunikasi  
Di Kabupaten Bengkulu Utara  
*Numbers Of Income Telecommunications  
In North Bengkulu Regency*  
1997 – 2004

T A H U N <i>Years</i>	PULSA <i>Pulsa</i> (000 Rp)	TELEGRAM <i>Telegram</i> (000 Rp)	Lainnya <i>Orther</i> (000 Rp)	Jumlah <i>Total</i> (000 Rp)
1	2	3	4	5
2007	2.880.000	-	-	-
2006	2.700.000	0	0	
2005	2.880.000	0	0	
2004	<i>Data</i>	<i>Tidak</i>	<i>tersedia</i>	
2002	4.009.000	0	0	4.009.000
2001	3.696.000	843	7.280	3.704.123
2000	3.366.000	1.346	3.324	3.370.670
1999	10.841.724	2.244	2.276	10.846.244
1998	1.463.450	1.304	2.777	1.467.531
1997	7.315.200	3.674	2.253	7.321.127

Sumber : Kantor Cabang Telekomunikasi Kabupaten Bengkulu Utara  
Source : *Branch Establismnt Telecommunication Of North Bengkulu Regency*

Tabel  
----- 9.3.11.  
Table  
Banyaknya Pemakaian Telegram  
Di Kabupaten Bengkulu Utara  
*Numbers of Telegram  
In North Bengkulu Regency*

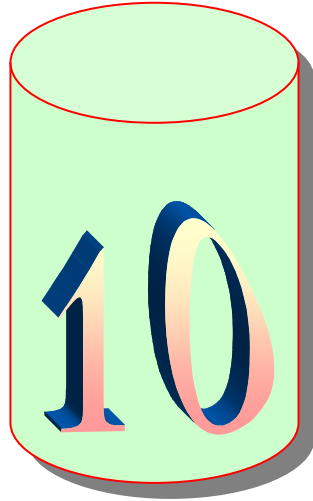
2007

Bulan Moon	Banyaknya Telegram Number Of Telegram	Nilai Value
1	2	3
Januari / <i>January</i>	-	-
Pebruari / <i>February</i>	-	-
Maret / <i>March</i>	-	-
April / <i>April</i>	-	-
Mei / <i>May</i>	-	-
Juni / <i>June</i>	Mulai 2004 telegram sudah ditutup (tidak ada lagi )	
Juli / <i>July</i>	-	-
Agustus / <i>August</i>	-	-
September / <i>Septemb</i>	-	-
Oktober / <i>October</i>	-	-
Nopember / <i>November</i>	-	-
Desember / <i>December</i>	-	-
Jumlah <i>Total</i>	-	-

Sumber : Kantor Cabang Telekomunikasi Kabupaten Bengkulu Utara

Source : *Branch Establismnt Telecommunication Of North Bengkulu Regency*

2001	447	
2000	472	1.346.000
1999	2.244	2.815.150
1998	996	1.304.775
1997	3.838	3.674.650



<http://bengkuluutarakab.bps.go.id>



## X. KEUANGAN DAERAH

Keuangan daerah mencakup penerimaan dan pengeluaran Pemerintahan Daerah Kabupaten Bengkulu Utara dalam tahun 2004.

Pada tahun anggaran 2003 jumlah penerimaan Kabupaten Bengkulu Utara sebesar Rp 303.826.934. Nilai tersebut dibandingkan dengan tahun sebelumnya (2002) naik sebesar 58,14 %.

Untuk jumlah pengeluaran yaitu Rp 268.566.250 terdiri dari pengeluaran rutin sebesar Rp. 186.839.819 dan Pengeluaran Pembangunan sebesar Rp 65.415.732. Total pengeluaran dibandingkan dengan tahun sebelumnya naik sekitar 39,79 %. Untuk lebih jelasnya dapat dilihat pada tabel berikut.

## *X. REGIONAL FINANCE*

Regional Finance consisted of acceptance and expenditure of North Bengkulu Government.

In 2002 fiscal year, the total accepted of North Bengkulu were Rp 303.826.934,- Considered on value of a year ago, it increased by 58,14 %.

The total expeditured were Rp 268.566.250,- consisted of routin expenditure Rp 186.839.819,- and Government Expenditure Rp Rp 65.415.73. Total expenditure considered on value of a year aog, It increased by 39,79 %. For more clear, we can see on tables.

## X. KEUANGAN

### 10.1 KEUANGAN DAERAH

Tabel 10.1.1 Realisasi Penerimaan/Pengeluaran dan Surplus/Defisit Daerah Otonom Tingkat II Kabupaten Bengkulu Utara  
*Table Actual Receipt Expenditure and Surplus /Deficit of Second Stage Regional in North Bengkulu Regency 1995/1996 – 2004 (000 Rp.)*

Tahun Anggaran / Fiscal Year	Penerimaan / Receipt	Pengeluaran / Expenditure	Surplus/ Defisit Surplus/defisit
1	2	3	4
2004			
2003	303.826.934	268.566.250	35.260.684
2002	192.122.196	192.122.196	0
2001	176.324.722	168.659.228	7.665.494
2000	74.572.328	70.142.150	4.430.178
1999/2000	96.507.139	93.337.758	3.169.381
1998/1999	77.078.229	73.933.827	3.144.402
1997/1998	58.825.287	58.054.654	770.633
1996/1997	45.690.106	44.951.842	738.264
1995/1996	38.521.040	37.718.640	802.400

Sumber : BPS Kabupaten Bengkulu Utara  
*Source : Central Board of Statistics North Bengkulu Regency*

Tabel  
-----10.1.2  
Table

Realisasi Penerimaan Daerah Otonom Tingkat II Bengkulu Utara  
*Actual receipt Second stage Regional Of North Bengkulu Regency*  
1995/1996-2004  
(000 Rp.)

Tahun Anggaran/ <i>Fiscal Year</i>	Penerimaan Daerah/ <i>Local Receipt</i>	Penerimaan Urusan Kas dan Perhitungan/ <i>Cash Matter Receipt</i>	Jumlah / <i>Total</i>
1	2	3	4
2004			
2003	287.516.275	16.310.659	303.826.934
2002	177.999.905	14.122.291	192.122.196
2001	176.324.722	-	176.324.722
2000	74.572.328	3.639.125	78.211.453
1999/2000	88.535.614	7.971.526	96.507.139
1998/1999	70.840.735	6.237.494	77.078.229
1997/1998	54.074.114	4.751.173	58.825.287
1996/1997	42.196.916	3.493.190	45.690.106
1995/1996	35.319.788	3.201.261	38.521.049

Sumber : BPS Kabupaten Bengkulu Utara  
*Source : Central Board of Statistics North Bengkulu Regency*

Tabel Realisasi Pengeluaran Daerah Otonom Tingkat II Bengkulu  
 ----- 10.1.3 Utara  
 Table Actual expenditures Second stage Regional Of NorthBengkulu  
 Regency

1995/1996-2004 (000 Rp.)

Tahun Anggaran/ Fiscal Year	Pengeluaran Rutin/ Expenditures of Routine	Pengeluaran Pembangunan/ Expenditures Of Development	Pengeluaran Urusan Kas / Expenditures Of Cash Matter	Jumlah/ Total
1	2	3	4	5
2004				
2003	186.839.819	65.415.732	16.310.699	268.566.250
2002	158.436.314	33.685.882	14.122.291	192.122.196
2001	133.611.928	35.047.300	-	168.659.228
2000	49.687.568	20.454.582	3.639.125	73.781.275
1999/2000	49.403.236	35.962.997	7.971.525	93.337.758
1998/1999	34.559.063	33.137.269	6.237.494	73.933.827
1997/1998	27.952.696	25.350.784	4.751.172	58.054.654
1996/1997	22.888.991	18.569.661	3.493.190	44.951.842
1995/1996	19.844.436	14.672.943	3.201.261	37.718.640

Sumber : Badan Pusat Statistik Kabupaten Bengkulu Utara  
 Source : Central Board of Statistics North Bengkulu Regency

Tabel 10.1.4 Pertumbuhan Realisasi Penerimaan/Pengeluaran dan Surplus/Defisit Daerah Otonom Kabupaten Bengkulu Utara  
*Development of Actual Receipt Expenditure and Surplus / Defisit Of Second Stage Regional in North Bengkulu Regency 1994/1995-2004*

Tahun Anggaran / Fiscal Year	Penerimaan / Receipt	Pengeluaran / Expenditure	Surplus/defisit
1	2	3	4
2004			
2003	58,14	39,78	100
2002	8,96	13,91	0
2001	136,45	140,45	73,03
2000	-22,73	-24,85	39,78
1999/2000	25,21	26,24	0,79
1998/1999	31,03	27,35	308,03
1997/1998	28,74	29,14	4,38
1996/1997	18,61	19,17	7,99
1995/1996	11,30	9,76	226,86
1994/1995	10,82	10,81	12,14

Sumber : Badan Pusat Statistik Kabupaten Bengkulu Utara  
*Source : Central Board of Statistics North Bengkulu Regency*

Tabel Banyaknya Wajib Pajak Menurut Sektor Per  
 ----- 10.1.5. Kecamatan di Kabupaten Bengkulu Utara  
 Table *Number Of Tax Payer by Sector Per  
 Sub Districts In North Bengkulu Regency*  
 2007

Kecamatan / Sub Districts	Pedesaan /Rural	Perko-taan /urban	Jumlah
1	2	3	4
1. Enggano	1.248	177	1.425
2. Talang Empat	6.721	686	7.407
3. Karang Tinggi	2.670	446	3.116
4. Taba Penanjung	8.098	1.419	9.517
5. Pagar Jati	5.457	602	6.059
6. Pondok Kelapa	11.034	1.081	12.115
7. Pematang Tiga	3.720	205	3.925
8. Kerkap	9.665	217	9.882
9. Air Napal	2.423	504	2.927
10. Air Besi	2.231	268	2.499
11. Arga Makmur	14.834	2.473	17.307
12. Lais	4.895	1.915	6.810
13. Batik Nau	5.559	105	5.664
14. Giri Mulya	5.006	2.506	7.512
15. Padang Jaya	7.935	4.976	12.911
16. Ketahun	13.948	2.413	16.361
17. Putri Hijau	14.795	2.418	17.213
18. Napal Putih	7.005	327	7.332
Jumlah / Total	127.244	22.738	149.982

Sumber : Dinas Pendapatan Daerah Kabupaten Bengkulu Utara  
 Source : *Regional Income Service Of North Bengkulu Regency*

Tabel 10.1.6. Realisasi Penerimaan Pajak Bumi dan Bangunan (PBB) Menurut Sektor dan Kecamatan di Kabupaten Bengkulu Utara  
*Table Realization of Land and Building Taxes Receives by Sector and Sub District in North Bengkulu Regency*

2004

Kecamatan / Sub Districts	Pedesaan / Rular	Perkotaan/ Urban	Jumlah/ Total
1	2	3	5
1. Enggano	7.002.540	1.395.564	8.398.104
2. Talang Empat	28.286.547	18.867.738	47.154.285
3. Karang Tinggi	15.855.494	18.683.606	34.539.100
4. Taba Penanjung	17.543.445	4.285.921	21829.366
5. Pagar Jati	15.879.141	233.488.154	249.367.295
6. Pondok Kelapa	33.052.580	8.107.593	41.160.173
7. Pematang Tiga	13.129.465	722.000	13.851.465
8. Kerkap	21.683.244	900.717	22.253.961
9. Air Napal	17.703.105	3.550.364	21.253.469
10. Air Besi	11.003.538	1.747.437	12.750.975
11. Arga Makmur	13.814.360	48.629.678	62.444.038
12. Lais	18.314.370	1.517.629	19.831.999
13. Batik Nau	17.394.415	390.479	17.784.894
14. Giri Mulya	21.815.275	9.037.060	30.852.335
15. Padang Jaya	22.587.738	15.904.718	38.492.456
16. Ketahun	20.916.764	4.434.104	25.350.868
17. Putri Hijau	48.917.973	7.304.097	56.222.070
18. Napal Putih	29.755.502	1.718.008	31.473.510
<b>Jumlah / Total</b>	<b>374.655.496</b>	<b>380.684.867</b>	<b>755.340.363</b>

Sumber : Dinas Pendapatan Daerah Kabupaten Bengkulu Utara  
*Source : Regional Income Service Of North Bengkulu Regency*



Tabel 10.1.7. Realisasi Penerimaan Pajak Netto Per Bulan di Kabupaten Bengkulu Utara Tahun 2002-2004  
*Table Realization Of Netto Taxes Receives in North Bengkulu Regency 2007*

Bulan / Month	Realisasi / Realization	
	1	3
Januari / January		9.733.723
Pebruari / February		25.851.379
Maret / March		36.518.842
April / April		38.638.775
Mei / Mey		155.815.655
Juni / June		68.518.714
Juli / July		3.394.452.590
Agustus / August		3.652.850.749
September /Septmber		48.962.492
Oktober / October		4.158.079.623
Nopember / November		220.354.622
Desember / December		4.832.288.202
Jumlah /Total		16.642.065.366

Sumber : Dinas Pendapatan Daerah Kabupaten Bengkulu Utara

Tabel 10.2.1. Banyaknya Koperasi yang Berbadan Hukum dan Koperasi Sekolah Per Kecamatan di Kabupaten Bengkulu Utara  
*Number of Organized Cooperatives and School Cooperatives Per Sub District in North Bengkulu Regency*

Kecamatan / Sub district	KUD / Village Unit Coops	KPN/ Labour coops	Maha- siswa /Pemuda Student and Youth	Wanita/ Women of Coops	Non KPN / Labour of Non Coop	Sekolah/ School of Coop	Lainya/ Others
1	2	3	4	5	6	7	8
1. Enggano	2	-	-	-	2	-	-
2. Talang Empat	-	2	-	1	11	-	-
3. Karang Tinggi	1	1	-	-	2	-	-
4. Taba Penanjung	1	1	-	-	2	-	-
5. Pagar Jati	-	1	-	-	-	-	-
6. Pondok Kelapa	2	1	-	-	14	-	-
7. Pematang Tiga	-	-	-	-	-	-	-
8. Kerkap	1	2	-	-	2	-	-
9. Air Napal	-	-	-	-	1	-	-
10. Air Besi	-	-	-	-	2	-	-
11. Arga Makmur	3	31	-	1	24	-	-
12. Lais	-	1	-	-	1	-	-
13. Batik Nau	2	-	-	-	-	-	-
14. Giri Mulya	2	1	-	-	3	-	-
15. Padang Jaya	5	1	-	-	10	-	-
16. Ketahun	3	1	-	-	8	-	-
17. Napal Putih	1	-	-	-	5	-	-
18. Putri hijau	3	-	-	-	11	-	-
Jumlah / Total	26	43	0	2	98	0	0

Sumber Data : Dinas Koperasi dan UKM Kabupaten Bengkulu Utara  
*Source : Departement Of Coopertives in North Bengkulu Regency*

Tabel  
----- 10.2.2.  
Table

Banyaknya Anggota Koperasi yang Berbadan Hukum dan Koperasi Sekolah Per Kecamatan di Kab. Bengkulu Utara  
*Number of Member of Lagally Organized Cooperatives and School Cooperatives Per Sub District in North Bengkulu Regency*

2007

Kecamatan / Sub district	KUD / Village Unit Coops	KPN/ Labour coops	Maha-siswa /Pemuda A of Student and Youth	Wanita/ Women of Coops	Non KPN / Labour of Non Coop	Sekolah/ School of Coop	Lainya/ Others
1	2	3	4	5	6	7	8
1. Enggano	-	-	-	-	-	-	-
2. Talang Empat	-	333	-	148	526	-	-
3. Karang Tinggi	126	36	-	-	89	-	-
4. Taba Penanjung	-	206	-	-	-	-	-
5. Pagar Jati	-	120	-	-	-	-	-
6. Pondok Kelapa	-	-	-	320	1.224	-	-
7. Pematang Tiga	-	-	-	-	-	-	-
8. Kerkap	-	50	-	-	63	-	-
9. Air Napal	-	-	-	-	38	-	-
10. Air Besi	-	-	-	-	107	-	-
11. Arga Makmur	769	4.354	-	243	307	-	-
12. Lais	-	271	-	-	35	-	-
13. Batik Nau	-	-	-	-	82	-	-
14. Giri Mulya	-	162	-	-	104	-	-
15. Padang Jaya	82	170	-	171	967	-	-
16. Ketahun	114	268	-	31	228	-	-
17. Napal Putih	-	-	-	-	59	-	-
18. Putri Hijau	-	-	-	-	8.144	-	-
Jumlah / Total	.1091	5.970	0	913	11.973	0	0

Sumber Data : Dinas Koperasi dan UKM kabupaten Bengkulu Utara  
Source : Departement Of Coopertives In North Bengkulu Regency

Tabel 10.2.3. Banyaknya Anggota, Simpanan dan Volume Usaha Per Kecamatan di Kabupaten Bengkulu Utara  
*Number of Member, Deposite and Gross Output per Sub District in North Bengkulu Regency*  
 2007

Kecamatan / <i>Sub District</i>	Anggota / <i>Member</i>	Simpanan/ <i>Deposite</i>	Volume Usaha / <i>Groos Output</i>
1	2	3	4
1. Enggano			
2. Talang Empat			
3. Karang Tinggi			
4. Taba Penanjung			
5. Pagar Jati			
6. Pondok Kelapa			
7. Pematang Tiga			
8. Kerkap		Data tdk tersedia	
9. Air Napal			
10. Air Besi			
11. Arga Makmur			
12. Lais			
13. Batik Nau			
14. Giri Mulya			
15. Padang Jaya			
16. Ketahun			
17. Napal Putih			
18. Putri Hijau			

Kabupaten Bengkulu Utara/  
*North Bengkulu Regncy*

Sumber Data : Dinas Koperasi dan UKM Kabupaten Bengkulu Utara  
*Source : Departement Of Coopertives in North Bengkulu Regency*

Tabel Struktur Koperasi Unit Desa Yang Berbadan Hukum  
 ----- 10.2.4. Per Kecamatan di Kabupaten Bengkulu Utara  
 Table *Structure Of Legally Organiced Per Sub District in North Bengkulu Regency 2007*

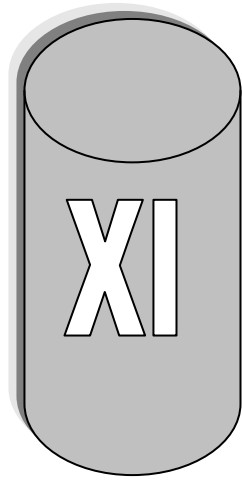
Kecamatan/ Sub District	KUD/ Village Unit Coops	Angota/ Members	Simpanan/ Deposite	Cadangan/ Reserve
1	2	3	4	5
1. Enggano	2	-	-	-
2. Talang Empat	-	-	-	-
3. Karang Tinggi	1	126	-	-
4. Taba Penanjung	1	-	-	-
5. Pagar Jati	-	-	-	-
6. Pondok Kelapa	2	186	-	-
7. Pematang Tiga	-	-	-	-
8. Kerkap	1	-	-	-
9. Air Napal	-	-	-	-
10. Air Besi	-	-	-	-
11. Arga Makmur	3	806	-	-
12. Lais	-	-	-	-
13. Batik Nau	2	-	-	-
14. Giri Mulya	2	-	-	-
15. Padang Jaya	5	-	-	-
16. Ketahun	3	114	-	-
17. Napal Putih	1	-	-	-
18. Putri Hijau	3	-	-	-
Jumlah / Total	28	1232	-	-

Sumber Data : Dinas Koperasi dan UKM Kabupaten Bengkulu Utara  
 Source : *Departement Of Coopertives in North Bengkulu Regency*

Tabel Struktur Koperasi Non KUD Yang Berbadan Hukum  
 ----- 10.2.5. Per Kecamatan di Kabupaten Bengkulu Utara  
 Table *Structure Of Non Village Unit Coops Legally Organiced  
 Per Sub District in North Bengkulu Regency 2007*

Kecamatan/ Sub District	Non KUD/ Non Village Unit Coops	Angota/ Members	Simpanan/ Deposite (000)	Cadangan/ Reserve (000)
1	2	3	4	5
1. Enggano	2	58	-	-
2. Talang Empat	16	1869	-	-
3. Karang Tinggi	5	274	-	-
4. Taba Penanjung	3	274	-	-
5. Pagar Jati	1	69	-	-
6. Pondok Kelapa	18	2067	-	-
7. Pematang Tiga	-	-	-	-
8. Kerkap	4	95	-	-
9. Air Napal	1	38	-	-
10. Air Besi	2	107	-	-
11. Arga Makmur	60	6197	-	-
12. Lais	2	253	-	-
13. Batik Nau	1	82	-	-
14. Giri Mulya	4	245	-	-
15. Padang Jaya	14	1321	-	-
16. Ketahun	9	269	-	-
17. Napal Putih	5	165	-	-
18. Putri Hijau	11	1783	-	-
Jumlah / Total	158	15166	-	-

Sumber : Dinas Koperasi dan UKM Kabupaten Bengkulu Utara  
 Source : *Departement Of Coopertives in North Bengkulu Regency*



# PRODUK DOMESTIK REGIONAL BRUTO

<http://bengkuluutarakab.bp.go.id>

## **XI .PENDAPATAN REGIONAL**

### **II. 1. TINJAUAN EKONOMI KABUPATEN BENGKULU UTARA**

Pertumbuhan ekonomi regional Kabupaten Bengkulu Utara tahun 2007 berdasarkan Produk Domestik Regional Bruto atas dasar harga konstan 2000 adalah 5,44 %, lebih rendah dari pertumbuhan ekonomi tahun 2006 yaitu sebesar 6,35 %. Adanya pertumbuhan ekonomi ini disebabkan oleh beberapa factor yang salah satunya dari peningkatan PDRB sektoral itu sendiri. Pertumbuhan yang lebih rendah dibandingkan tahun 2006, dikarenakan keadaan alam pada tahun 2007 yang kurang baik, diantaranya terjadinya gempa bumi yang melanda Kabupaten Bengkulu Utara dan adanya isu-isu akan terjadinya gempa besar dan tsunami.

### **II.2. PERKEMBANGAN EKONOMI SEKTORAL SERTA PERANANNYA.**

Peningkatan perekonomian Bengkulu Utara tahun 2007, tidak terlepas dari andilnya beberapa sektor yang ikut memicu peningkatan tersebut, diantaranya adalah Sektor Pertanian pada tahun ini mengalami kenaikan sebesar 5,97 persen, hal ini disebabkan karena ada beberapa subsektor Pertanian yang pertumbuhannya naik antara lain subsektor tanaman perkebunan yang mengalami peningkatan terbesar dibandingkan dengan subsektor pertanian lainnya. Tanaman Bahan makanan (Tabama) tahun ini pertumbuhannya mencapai 6,71 persen, subsektor perikanan meningkat sebesar 4,78 persen. Sedangkan Subsektor kehutanan pada tahun ini mengalami penurunan, yaitu sebesar 5,39 persen. Sektor pertanian merupakan sektor andalan yang sumbangannya cukup besar terhadap PDRB.

Sektor Pertambangan tahun ini pertumbuhannya sebesar 4,06 persen, sedangkan tahun sebelumnya pertumbuhannya sebesar 7,31 persen. Sektor Industri pengolahan juga mengalami peningkatan sebesar 5,50 persen, sedangkan tahun sebelumnya pertumbuhannya sebesar 4,87 %.



Sektor Listrik, gas dan air minum mengalami pertumbuhan 5,21 persen, lebih kecil dibandingkan dengan pertumbuhan tahun lalu sebesar 6,62 persen.

Sektor Bangunan mengalami kenaikan sebesar 6,70 persen. Sedangkan untuk sector perdagangan tahun 2007 ini sebesar 6,57 persen pertumbuhan lebih kecil dibandingkan tahun sebelumnya yaitu sebesar 8,84 persen, sedangkan Sektor Pengangkutan mengalami peningkatan sebesar 5,0 persen dibandingkan dengan tahun sebelumnya sebesar 5,63 persen. Untuk Sektor Perbankan tahun ini mengalami kenaikan sebesar 5,58 persen.

Sedangkan pertumbuhan sektor Jasa-jasa pada tahun ini mengalami pertumbuhan yang sebesar 4,46 persen, pertumbuhannya lebih kecil dibandingkan tahun sebelumnya yaitu 6,28 persen.

Berdasarkan Produk Domestik Regional Bruto tahun 2007 atas dasar harga berlaku, sektor Pertanian masih menjadi tumpuan perekonomian Kabupaten Bengkulu Utara yang kontribusinya sebesar 36,86 persen terhadap Produk Domestik Regional Bruto secara keseluruhan. Sektor kedua yang cukup besar sumbangannya adalah sektor Jasa-jasa dengan peranannya 16,17 persen, yang mana Sektor Jasa-jasa ini termasuk juga sektor Pemerintahan.

Sektor lain yang sumbangannya cukup berarti adalah Sektor Pertambangan dan penggalian yang kontribusinya pada tahun ini besarnya 14,02 persen dan sector perdagangan kontribusinya sebesar 12,90 persen.

Untuk melihat perkembangan pertumbuhan Produk Domestik Regional Bruto kabupaten Bengkulu Utara atas dasar harga Konstan 2000 dapat dilihat pada tabel berikut ini.

## *XI. REGIONAL INCOME*

### *II. 1. DEVELOPMENT OF ECONOMY IN NORTH BENGKULU*

*Development of regional economy 2007 in North Bengkulu Showed by increase of domestic regional bruto product on constant price in 2000 was 5,44 %. It 's more low from 2006, was 6,35 %.*

*Develop of economy level in 2007 was caused some factor, the one was develop from sectoral PDRB. Develop in this year lower than 2006, caused destroyed happened in then North Bengkulu Regency.*

### *II.2. DEVELOPMENT OF SECTORAL ECONOMY AND IT'S ROLE*

*If looked from main develop of economy , it was inseperable with each sectors. In year ago, agriculture sector was incresing to 5,97 %*

*Electric sector, gas and water supply expenditure growth to 5,21 %. It lower than years ago, it's 6,62 % .*

*This year increase of trade sector is 6,57 % more low from year before with growth 8,84 %. Even transport sector experience increase 5,0 % .*

*For Bank sector for this year increase 5,63 % . and Even for merits scvtor in this year increase 4,46 %*

*Even contribution agriculture sector before to domestic regional bruto product an all had 36,86 %. The second sector which big contribution was merits sector with 16,17 %, these merits sector including government sectors, each sector which had big contribution were trade sector. It,s position in this year increase 12,90 %, but before 12,82 %.*

*For experience domestic regional bruto product of North Bengkulu on constant price. That can see on this table :*

## XI. PENDAPATAN REGIONAL / REGIONAL INCOME

### 11.1. Produk Domestik Regional Bruto (PDRB)

Tabel 11.1.1. Produk Domestik Regional Bruto ( PDRB ) Kabupaten Bengkulu Utara Atas Dasar Harga Berlaku Menurut Lapangan Usaha  
Table Gross Regional Domestic Product At Current Market Price By Industrial Origin In North Bengkulu Regency 2004-2007 (000.000 Rp)

Sektor / Industrial Origin	2004	2005	2006*	2007**
1	2	3		
1. PERTANIAN <i>Agriculture</i>	445.195	541.150	606.861	676.759
2. PERTAMBANGAN DAN PENGGALIAN <i>Mining and Quarrying</i>	163.934	204.981	235.062	257.319
3. INDUSTRI PENGOLAHAN <i>Manufacturing Industries</i>	62.020	78.237	87.939	97.793
4. LISTRIK, GAS DAN AIR BERSIH <i>Electricity, and Water Supply</i>	3.307	3.936	4.363	4.647
5. BANGUNAN <i>Construction</i>	41.445	53.298	59.224	67.450
6. PERDAGANGAN, HOTEL DAN RESTAURAN <i>Trade, Hotels, and Restaurans</i>	146.497	183.285	210.765	236.450
7. PENGANGKUTAN DAN KOMUNIKASI <i>Transportation and Communications</i>	82.011	105.006	116.834	125.225
8. KEUANGAN, PERSEWAAN DAN JASA PERUSAHAAN <i>Financial Intermediares, Ownership Of Dwelling and Service</i>	50.547	59.393	65.872	73.033
9. JASA _ JASA <i>Service</i>	195.638	226.207	257.168	296.828
<b>P D R B</b>	<b>1.190.594</b>	<b>1.455.530</b>	<b>1.644.088</b>	<b>1.835.826</b>

\*) Angka diperbaiki, \*\* = Angka sementara

Sumber : Kantor BPS Kabupaten Bengkulu Utara

Source : Statistical Office Of North Bengkulu Regency

Tabel Produk Domestik Regional Bruto ( PDRB ) Kabupaten Bengkulu  
 ----- 11.1.2. Utara Atas Dasar Harga Konstan Menurut Lapangan Usaha  
 Table *Gross Regional Domestic Product At Current Constan 1993  
 Price By Industrial Origin In North Bengkulu Regency  
 2004-2007 (000.000 Rp)*

Sektor / Industrial Origin	2004	2005	2006*	2007**
1	2	3		
1. PERTANIAN <i>Agriculture</i>	313.943	330.994	350.268	371.181
2. PERTAMBANGAN DAN PENGGALIAN <i>Mining and Quarrying</i>	123.071	127.129	136.418	141.961
3. INDUSTRI PENGOLAHAN <i>Manufacturing Industries</i>	46.866	48.797	51.176	53.989
4. LISTRIK, GAS DAN AIR BERSIH <i>Electricity, and Water Supply</i>	2.114	2.253	2.380	2.504
5. BANGUNAN <i>Construction</i>	30.395	31.808	33.271	35.500
6. PERDAGANGAN, HOTEL DAN RESTAURAN <i>Trade, Hotels, and Restaurans</i>	108.397	116.563	126.866	135.206
7. PENGANGKUTAN DAN KOMUNIKASI <i>Transportation and Communications</i>	58.819	61.868	63.350	68.615
8. KEUANGAN, PERSEWAAN DAN JASA PERUSAHAAN <i>Financial Intermediares, Ownership Of Dwelling and Service</i>	34.352	36.802	38.592	40.747
9. JASA _ JASA <i>Service</i>	142.604	152.996	162.604	169.855
P D R B	860.560	909.211	966.925	1.019.558

\*) Angka diperbaiki, \*\* = Angka sementara

Sumber : Kantor BPS Kabupaten Bengkulu Utara

Source : *Statistical Office Of North Bengkulu Regency*

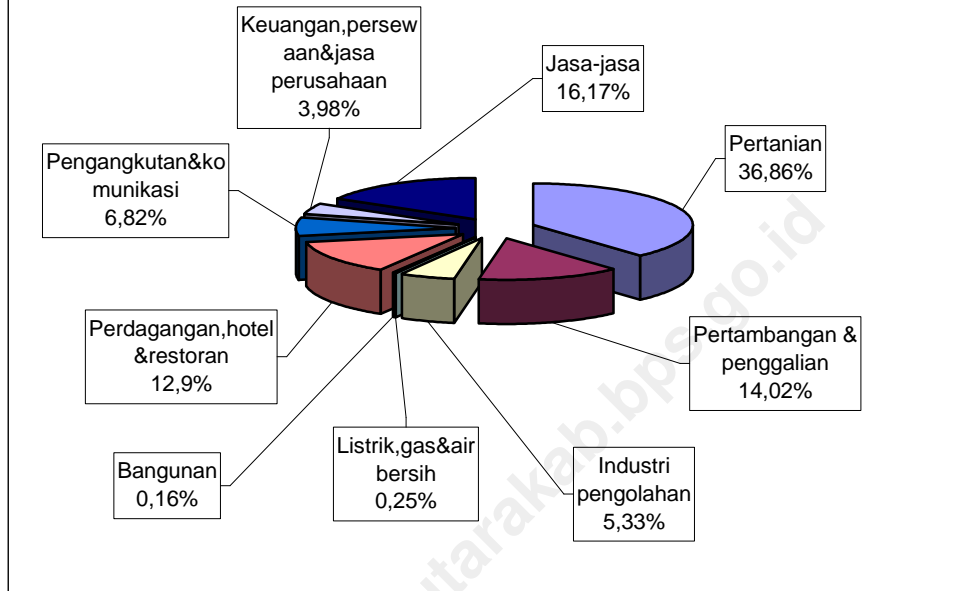
Tabel Distribusi Persentase Produk Domestik Regional Bruto ( PDRB )  
Kabupaten Bengkulu Utara Atas Dasar Harga Berlaku Menurut  
----- 11.1.3. Lapangan Usaha  
Table *Percentage Distribution of Gross Regional Domestic Product  
At Current Market In North Bengkulu regency  
2004-2007 (Persentase)*

Sektor / Industrial Origin	2004	2005	2006*	2007**
1	2	3		
1. PERTANIAN <i>Agriculture</i>	37,39	37,18	36,91	36,86
2. PERTAMBANGAN DAN PENGGALIAN <i>Mining and Quarrying</i>	13,77	14,08	14,30	14,02
3. INDUSTRI PENGOLAHAN <i>Manufacturing Industries</i>	5,21	5,38	5,35	5,33
4. LISTRIK, GAS DAN AIR BERSIH <i>Electricity, and Water Supply</i>	0,28	0,27	0,27	0,25
5. BANGUNAN <i>Construction</i>	3,48	3,66	3,60	3,67
6. PERDAGANGAN, HOTEL DAN RESTAURAN <i>Trade, Hotels, and Restaurants</i>	12,30	12,59	12,82	12,90
7. PENGANGKUTAN DAN KOMUNIKASI <i>Transportation and Communications</i>	6,89	7,21	7,11	6,82
8. KEUANGAN, PERSEWAAN DAN JASA PERUSAHAAN <i>Financial Intermediaries, Ownership Of Dwelling and Service</i>	4,25	4,08	4,01	3,98
9. JASA _ JASA <i>Service</i>	16,43	15,54	15,64	16,17
P D R B	100	100	100	100

\*) Angka diperbaiki, \*\* = Angka sementara

Sumber : Kantor BPS Kabupaten Bengkulu Utara  
Source : *Statistical Office Of North Bengkulu Regency*

## DISTRIBUSI PERSENTASE PDRB ATAS DASAR HARGA BERLAKU TAHUN 2007





Tabel Indeks Berantai Produk Domestik Regional Bruto  
 ----- 11.1.3. Kabupaten Bengkulu Utara Atas Dasar Harga Konstan  
 Table *Index Of Gross Regional Domestic Product At Constant Market Price 2000 By Industrial Origin In North Bengkulu regency 2004-2007 (Persentase)*

Sektor / Industrial Origin	2004	2005	2006*	2007**
1	2	3		
1. PERTANIAN <i>Agriculture</i>	105,35	105,43	105,82	105,97
2. PERTAMBANGAN DAN PENGGALIAN <i>Mining and Quarrying</i>	107,48	103,30	107,31	104,06
3. INDUSTRI PENGOLAHAN <i>Manufacturing Industries</i>	108,85	104,12	104,87	105,50
4. LISTRIK, GAS DAN AIR BERSIH <i>Electricity, and Water Supply</i>	108,06	106,58	105,62	105,21
5. BANGUNAN <i>Construction</i>	104,25	104,65	104,60	106,70
6. PERDAGANGAN, HOTEL DAN RESTAURAN <i>Trade, Hotels, and Restaurans</i>	105,40	107,53	108,84	106,57
7. PENGANGKUTAN DAN KOMUNIKASI <i>Transportation and Communications</i>	105,27	105,18	105,63	105,00
8. KEUANGAN, PERSEWAAN DAN JASA PERUSAHAAN <i>Financial Intermediaries, Ownership Of Dwelling and Service</i>	102,71	107,13	104,86	105,58
9. JASA _ JASA <i>Service</i>	103,99	107,29	106,28	104,46
P D R B	105,47	105,65	106,35	105,44

\*) Angka diperbaiki, \*\* = Angka sementara

Sumber : Kantor BPS Kabupaten Bengkulu Utara

Source : *Statistical Office Of North Bengkulu Regency*



Tabel  
----- 11.1.6. Pendapatan Regional Dan Pendapatan Regional Perkapita  
Kabupaten Bengkulu Utara  
Table *Regional Income And Regional Percapita Income  
In North Bengkulu Regency*  
2004-2006

Sektor / Industrial Origin	2004	2005	2006*	2007**
1	2	3		
<b>I. Atas Dasar Harga Berlaku</b>				
1. PDRB pada harga pasar (Juta Rupiah)	1.190.594	1.455.530	1.644.088	1.835.826
2. Penyusutan (Juta Rupiah)	21.661	21.661	21.661	21.663
3. PDRN pada harga pasar	1.168.933	1.433.869,93	1.622.427	1.814.163
4. Pajak tak Langsung Neto (Juta Rupiah)	6.220	6.220	6.220	6.222
5. PDRN Atas Dasar Biaya Faktor Produksi Pendapatan Regional (Juta Rupiah)	1.162.713	1.427.649,93	1.616.207	1.807.941
6. PDRB Perkapita (Rupiah)	3.449.647,24	4.427.457,04	4.941.043	5.401.506
7. Pendapatan Regional Perkapita (Rupiah)	3.368.864,36	4.342.648,17	4.857.251	5.319.461
<b>II. Atas Dasar Harga Konstan 2000</b>				
1. PDRB pada harga pasar (Juta Rupiah)	860.559,68	909.210,95	966.925	1.019.558
2. Penyusutan (Juta Rupiah)	17.736	17.736	17.736	17.738
3. PDRN pada harga pasar	842.823,68	897.474,95	949.189	1.001.820
4. Pajak tak Langsung Neto (Juta Rupiah)	5.426	5.426	5.426	5.428
5. PDRN Atas Dasar Biaya Faktor Produksi Pendapatan Regional (Juta Rupiah)	837.397,68	886.048,95	943.763	996.392
6. PDRB Perkapita (Rupiah)	2.493.400,98	2.765.652,27	2.905.939	2.999.820
7. Pendapatan Regional Perkapita (Rupiah)	2.426.291,01	2.695.197,73	2.836.329	2.931.660

\*) Angka diperbaiki, \*\* = Angka sementara

Sumber : Kantor BPS Kabupaten Bengkulu Utara

Source : *Statistical Office Of North Bengkulu Regency*