

KECAMATAN TUALANG DALAM ANGKA 2017

<http://siakkab.bps.go.id>



**BADAN PUSAT STATISTIK
KABUPATEN SIAK
BPS-STATISTICS OF SIAK REGENCY**



KECAMATAN TUALANG DALAM ANGKA 2017

<http://siakkab.bps.go.id>

Kecamatan Tualang Dalam Angka 2017

ISSN:

No. Publikasi: 14.05.2017

Katalog: 1102001.1405022

Ukuran Buku: 5,83 inch x 8.27 inch

Jumlah Halaman: vi + 44 halaman /pages

Naskah:

Marlis, SE: KSK Badan Pusat Statistik Kabupaten Siak

Gambar depan oleh:

Badan Pusat Statistik Kabupaten Siak

Ilustrasi cover:

Diterbitkan oleh:

BPS Kabupaten Siak

Dilarang mengumumkan, mendistribusikan, mengomunikasikan, dan/atau menggandakan sebagian atau seluruh isi buku ini untuk tujuan komersial tanpa izin tertulis dari Badan Pusat Statistik



BADAN PUSAT STATISTIK KABUPATEN SIAK

KATA PENGANTAR

Penerbitan publikasi Kecamatan Dalam Angka Tahun 2017 ini merupakan sumber data kecamatan. Adapun tujuan dari penerbitan buku ini adalah untuk mempermudah para pengguna data dalam hal rujukan data statistik terutama yang menyangkut statistik sektoral wilayah.

Kami menyadari bahwa publikasi ini masih sangat jauh dari sempurna dan masih banyak mengandung kelemahan oleh sebab itu kritik dan saran yang bersifat membangun sangat kami harapkan dari berbagai pihak untuk kesempurnaan penerbitan yang akan datang.

Dengan terbitnya publikasi ini kami ucapkan terima kasih kepada semua pihak yang telah ikut membantu, khususnya pihak Kecamatan dan semua instansi Pemerintah ataupun swasta yang berada di lingkungan kecamatan. Kami harapkan kerjasama ini dapat terus ditingkatkan pada masa yang akan datang.

Siak Sri Indrapura, 22 September 2017
Badan Pusat Statistik Kabupaten Siak
Kepala

RAFDI, S.ST
NIP 19610616 198203 1 003

DAFTAR ISI

	Halaman
DAFTAR ISI	iii
DAFTAR TABEL	iv
BAB I GEOGRAFIS	1
BAB II PEMERINTAHAN	5
BAB III KEPENDUDUKAN	12
BAB IV SOSIAL	19
BAB V LAHAN	44

<http://siakkab.bps.go.id>

DAFTAR TABEL

	Halaman
Tabel 1.1	Batas Desa di Kecamatan Tualang Tahun 2016 3
Tabel 1.2	Jarak Antara Ibukota Kecamatan Tualang dengan Pusat Pemerintahan Desa/Kelurahan Tahun 2016..... 4
Tabel 2.1	Pejabat Pemerintahan Dirinci Per Desa di Kecamatan Tualang Tahun 2016 7
Tabel 2.2	Nama-nama dan Jabatan Dalam Struktur Pemerintahan di Kecamatan Tualang Tahun 2016..... 8
Tabel 2.3	Wilayah Administrasi di Kecamatan Tualang Menurut Status Pemerintahan Tahun 2016..... 10
Tabel 2.4	Pusat Pemerintahan, Luas Wilayah, RW dan RT di Kecamatan Tualang Tahun 2016..... 11
Tabel 3.1	Banyaknya Kepala Keluarga, Penduduk dan Rata-rata Penduduk Per Kepala Keluarga di Kecamatan Tualang Tahun 2016 15
Tabel 3.2	Luas Wilayah, Penduduk dan Kepadatan Penduduk Per Desa di Kecamatan Tualang Tahun 2016 16
Tabel 3.3	Banyak Penduduk Menurut Jenis Kelamin di Kecamatan Tualang Tahun 2016 . 17
Tabel 3.4	Banyaknya Penduduk Menurut Jenis Kelamin dan Desa Serta Sex Ratio di Kecamatan Tualang Tahun 2016 18
Tabel 4.1	Banyak Sekolah Menurut Desa, Tingkatan dan Status Di Kecamatan Tualang Tahun 2016..... 22
Tabel 4.2	Banyak Murid Sekolah Negeri dan Swasta di Kecamatan Tualang Tahun 2016 . 24
Tabel 4.3	Banyaknya Guru, Murid dan Rasio Guru dengan Murid Sekolah Dasar (SD) di Lingkungan Dinas Pendidikan Kecamatan Tualang Tahun 2016..... 25
Tabel 4.4	Banyaknya Guru, Murid dan Rasio Guru dengan Murid SLTP, SMU dan SMK di Lingkungan Dinas Pendidikan Kecamatan Tualang Tahun 2016..... 27
Tabel 4.5	Banyaknya Murid, Rombel dan Kelas di Kecamatan Tualang 2016 29
Tabel 4.6	Banyak Guru menurut Status di Kecamatan Tualang Tahun 2016 30
Tabel 4.7	Banyaknya Fasilitas Kesehatan Menurut Desa di Kecamatan Tualang Tahun 2016)..... 31
Tabel 4.8	Banyaknya Tenaga Medis di Kecamatan Tualang Tahun 2016 32
Tabel 4.9	Banyak Imunisasi Bayi dan Balita Berdasarkan Jenisnya Dirinci Per Desa di Kecamatan Tualang Tahun 2016 33
Tabel 4.10	Persentase Bayi dan Balita yang Diimunisasi Dirinci Per Desa di Kecamatan Tualang Tahun 2016 35
Tabel 4.11	Jumlah dan Persentase Ibu Hamil yang Di imunisasi Dirinci per Desa di Kecamatan Tualang Tahun 2016 36

Tabel 4.12	Rata-rata Kunjungan dan Penimbangan Balita di Kecamatan Tualang Tahun 2016.....	37
Tabel 4.13	Penduduk Menurut Jenis Sarana Air Bersih yang Dipergunakan di Kecamatan Tualang Tahun 2016	38
Tabel 4.14	Banyaknya Persalinan Menurut Tenaga Penolong Persalinan di Kecamatan Tualang Tahun 2016	39
Tabel 4.15	Banyaknya Kunjungan 25 Macam Penderita Penyakit di Kecamatan Tualang Tahun 2016.....	40
Tabel 4.16	Banyaknya Tempat Peribadatan Menurut Jenis dan Desa di Kecamatan Tualang Tahun 2016.....	41
Tabel 4.17	Banyaknya Nikah, Thalaq, Cerai dan Rujuk Dirinci Per Bulan di Kecamatan Tualang Tahun 2016	42
Tabel 4.18	Banyak Koperasi Dirinci Menurut Jenisnya dan Desa di Kecamatan Tualang Tahun 2016.....	43
Tabel 5.1	Keadaan Desa di Kecamatan Tualang menurut Desa/Kelurahan Tahun 2016 ..	46
Tabel 5.2	Kondisi Kesuburan Lahan Dirinci Menurut Desa di Kecamatan Tualang Tahun 2016.....	47
Tabel 5.3	Luas Tanam, Luas Panen, Produktivitas dan Produksi Tanaman Pangan Menurut Jenis Tanaman di Kecamatan Tualang Tahun 2016	48
Tabel 5.4	Luas Tanam, Luas Panen, Produktivitas dan Produksi Tanaman Sayur Mayur Menurut Jenis Tanaman di Kecamatan Tualang Tahun 2016.....	49
Tabel 5.5	Luas Tanam, Luas Panen, Produktivitas dan Produksi Tanaman Buah-Buahan Menurut Jenis Tanaman di Kecamatan Tualang Tahun 2016.....	50
Tabel 5.6	Luas Tanam, Luas Panen, Produktivitas dan Produksi Tanaman Obat-obatan Menurut Jenis Tanaman di Kecamatan Tualang Tahun 2016.....	51
Tabel 5.7	Luas Tanam, Luas Panen, Produktivitas dan Produksi Tanaman Hias Menurut Jenis Tanaman di Kecamatan Tualang Tahun 2016	52
Tabel 5.8	Luas Areal, Produktivitas dan Produksi Perkebunan Menurut Komoditi di Kecamatan Tualang Tahun 2016.....	53

**LETAK GEOGRAFIS DAN BATAS WILAYAH
KECAMATAN TUALANG**



Kecamatan Tualang terletak antara 0°32'-0°51' LU- 101°28'-101°52' BT luas wilayah Kecamatan Tualang adalah 383,97 Km persegi atau sekitar 4,02% dari total wilayah Kabupaten Siak dan diapit beberapa kecamatan antaranya Kecamatan Kerinci Kanan, Lubuk Dalam, Koto Gasib, Minas dan satu Kota Pekanbaru.

BAB I

GEOGRAFIS

1. LETAK

Kecamatan Tualang terletak antara :

$0^{\circ}32'-0^{\circ}51'$	Lintang Utara
$101^{\circ}28'-101^{\circ}52'$	Bujur Timur

2. BATAS

Kecamatan Tualang berbatasan dengan :

- ❖ UTARA : KECAMATAN MINAS
- ❖ SELATAN : KECAMATAN KERINCI KANAN
- ❖ BARAT : KECAMATAN MINAS, KOTA PEKANBARU
- ❖ TIMUR : KECAMATAN KOTO GASIB, KECAMATAN LUBUK DALAM

3. GEOLOGI

Wilayah kecamatan Tualang seperti pada umumnya wilayah Kabupaten Siak terdiri dari dataran rendah dan berbukit-bukit dengan struktur tanah pada umumnya terdiri dari tanah podsolik merah kuning dari batuan dan aluvial serta tanah organosol dan gley humus dalam bentuk rawa-rawa atau tanah basah.

Kecamatan Tualang secara umum berada pada daerah dataran dengan mayoritas sektor pertanian didominasi oleh perkebunan kelapa sawit dan karet serta kecamatan ini merupakan salah satu sentra industri di Kabupaten Siak.

Tabel 1.1 Batas Desa di Kecamatan Tualang Tahun 2016

Desa	Utara	Selatan	Barat	Timur
(1)	(2)	(3)	(4)	(5)
Tualang	Pinang Sebatang	Maredan	Maredan	Tualang Timur
Pinang Sebatang	Kecamatan Koto Gasib	Tualang Timur	Pinang Sebatang Barat	Kecamatan Koto Gasib
Maredan	Tualang	Kota Pekanbaru	Kota Pekanbaru	Kecamatan Koto Gasib
Pinang Sebatang Timur	Kecamatan Koto Gasib	Pinang Sebatang	Kecamatan Koto Gasib	Pinang Sebatang Barat
Pinang Sebatang Barat	Kecamatan Minas	Tualang	Tualang	Pinang Sebatang Timur
Maredan Barat	Tualang	Kota Pekanbaru	Tualang	Kota Pekanbaru
Perawang Barat	Pinang Sebatang	Maredan Barat	Kelurahan Perawang	Kecamatan Minas
Perawang	Pinang Sebatang	Maredan	Perawang Barat	Tualang
Tualang Timur	Pinang Sebatang	Maredan	Tualang	Kecamatan Koto Gasib

Sumber: Kantor Camat Tualang

Tabel 1.2 Jarak Antara Ibukota Kecamatan Tualang dengan Pusat Pemerintahan Desa/Kelurahan Tahun 2016

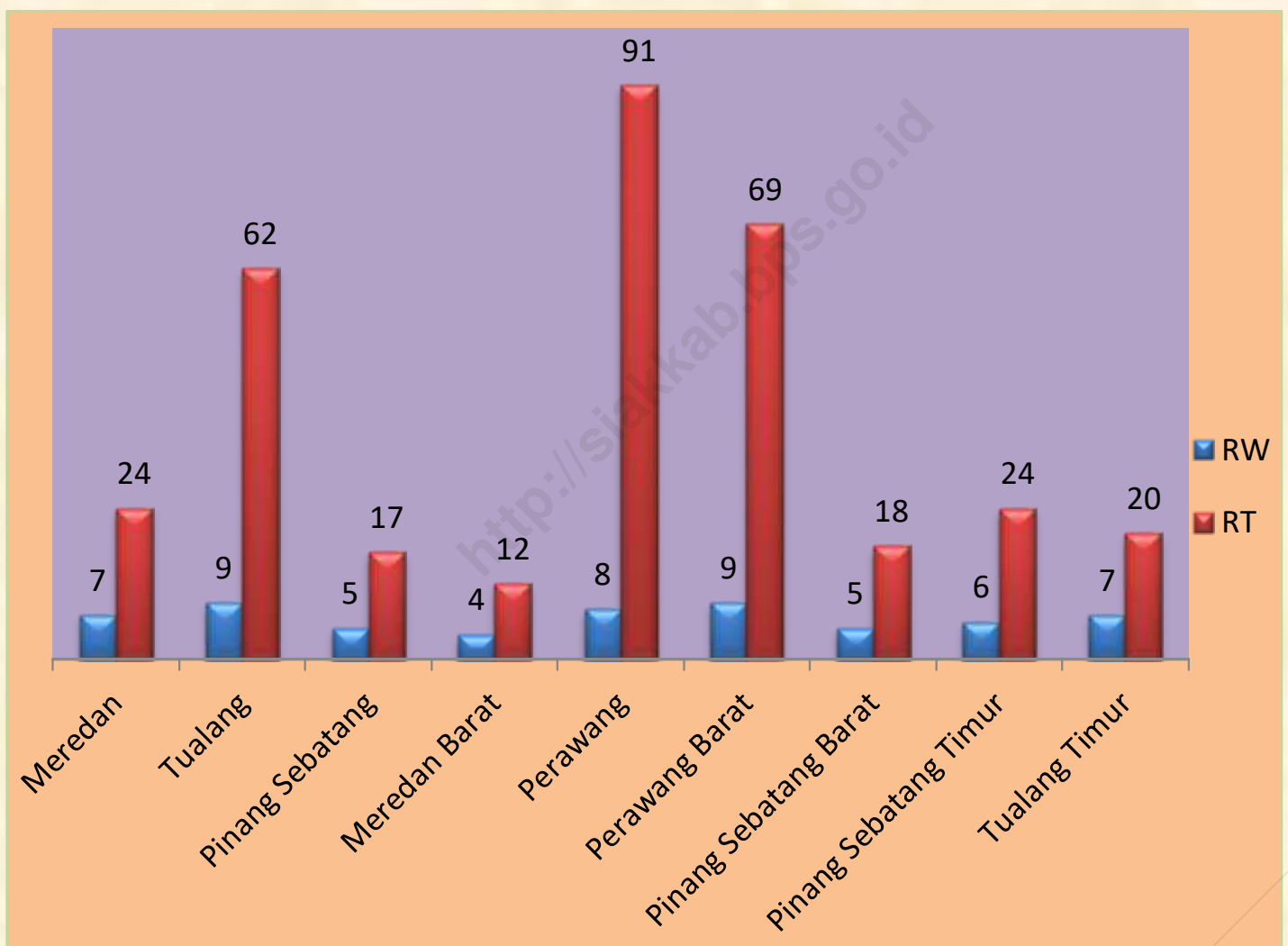
D e s a/Kelurahan	Jarak Lurus (Km)
(1)	(2)
Tualang	8
Pinang Sebatang	8
Maredan	5
Pinang Sebatang Timur	7
Pinang Sebatang Barat	7
Maredan Barat	3
Perawang Barat	3
Perawang	5
Tualang Timur	15

Sumber: Kantor Camat Tualang

PEMERINTAHAN GOVERNMENT

2

JUMLAH RT DAN RW DILINGKUNGAN PEMERINTAHAN KECAMATAN TUALANG TAHUN 2016



Jumlah RW dan RT dikecamatan Tualang yang terbanyak terletak pada Kelurahan Perawang yang jumlahnya untuk RW sebanyak 8 dan RT sebanyak 91 dan terkecil berada di Desa Meredan barat yang jumlahnya untuk RW sebanyak 4 sedangkan jumlah RT nya 12.

BAB II

PEMERINTAHAN

Terbentuknya Kecamatan Tualang sebagai institusi eksekutif yang berperan menjalankan roda pemerintahan dan pemberdayaan serta pembangunan masyarakat merupakan perpanjangan tangan dari pemerintah otonomi Kabupaten Siak, merupakan aspirasi masyarakat yang bermanfaat untuk mempermudah penduduk dalam hal pelaksanaan kepengurusan administrasi serta lebih memperdekat antara pemerintah dengan rakyat yang diperintahnya.

Kecamatan Tualang yang posisi pusat pemerintahannya ada di Desa Perawang Barat yang kurang lebih jaraknya 75 km dari pusat pemerintah kabupaten yang dapat ditempuh melalui darat maupun sungai.

Kecamatan Tualang merupakan pemekaran dari Kecamatan Siak, yang dimekarkan menjadi empat kecamatan yaitu Siak, Tualang, Kerinci Kanan dan Dayun yang dilaksanakan pada tahun 2001 berdasarkan pada Perda No. 13 Tahun 2001 yang dikeluarkan oleh Pemerintah Daerah Kabupaten Siak. Tujuan pemekaran ini adalah untuk mempermudah masyarakat juga pemerintah dalam menjalankan hubungan administrasi, serta mempermudah jangkauan pembangunan dan pemerintahan kecamatan. Dengan demikian potensi yang ada di kecamatan ini secara tidak langsung lebih terangkat dengan jangkauan pemerintah yang lebih dekat, jangkauan pembangunan yang lebih baik dibandingkan dengan kecamatan yang lama.

Tabel 2.1 Pejabat Pemerintahan Dirinci Per Desa di Kecamatan Tualang Tahun 2016

Desa / Kelurahan	Nama Kepala Pemerintahan
(1)	(2)
Tualang	JUPRIANTO, S.Sos,M.IP
Pinang Sebatang	BAMBANG SAPUTRA,SH
Maredan	SUNANI
Pinang Sebatang Timur	AMRI SYARIF
Pinang Sebatang Barat	HERMAN
Maredan Barat	H. M.AL JUFRI S.Sos
Perawang Barat	FAISAL S.HI
Perawang	YUDHA RAJASA,S.STP
Tualang Timur	M.HASSANAL LUTFI,S.STP

Sumber: Kantor Camat Tualang

Tabel 2.2 Nama-nama dan Jabatan Dalam Struktur Pemerintahan diKecamatan Tualang Tahun 2016

N a m a	Jabatan	Keterangan
(1)	(2)	(3)
ZULKIFLI, S.Sos	CAMAT	-
M.HASSANAL LUTFI,S.STP	SEKCAM	-
NOFRIADI, S.Sos	Kasi Kesos	-
MELLITA YETTI	Kasi PMD	-
SISWANTO	Kasi Tramtib	-
MUSRI, SP, MM	Kasi Pemerintahan	-
NUR' AISYAH, S.Sos	Kasubbag Pens. Program	-
MIDAWATI, S.Sos	Kasubbag Keuangan	-
SUHAIMI, SH	Kasubbag Umum	-
OFIRA, A.md	Staf Pemerintahan	-
SARI BUDI YATI NINGSIH, S.Sos	Staf Pemerintahan	-
SUHARTATI	Staf Pemerintahan	-
ELLY DESILAWATI	Staf Pemerintahan	-
DIANA HERAWATI	Staf Pemerintahan	-
DALKIT DAULAY	Staf Pemerintahan	-

PEMERINTAHAN

ANZIL RAHMAD	Staf Trantib	-
SYAHRIAL, S.sos	Staf Kessos	-
DEWI	Staf Kessos	-
NORA DEBORA	Staf PMD	-
LINA MARDIANA	Staf PMD	-
MANIK SRI APRIANTI	Staf PMD	-
ADI RAHMAN	Staf Keuangan	-
ASRI EKA PUTRI	Staf Keuangan	-
NOVA MALIA, SE	Staf Kepegawaian	-

Sumber: Kantor Camat Tualang

Tabel 2.3 Wilayah Administrasi di Kecamatan Tualang Menurut Status Pemerintahan Tahun 2016

Nama Wilayah Administrasi	Status Pemerintahan
(1)	(2)
Meredan	Desa Definitif
Tualang	Desa Definitif
Pinang Sebatang	Desa Definitif
Meredan Barat	Desa Definitif
Perawang	Kelurahan Definitif
Perawang Barat	Desa Definitif
Pinang Sebatang Barat	Desa Definitif
Pinang Sebatang Timur	Desa Definitif
Tualang Timur	Desa Definitif

Sumber: Kantor Camat Tualang

Tabel 2.4 Pusat Pemerintahan, Luas Wilayah, RW dan RT di Kecamatan Tualang Tahun 2016

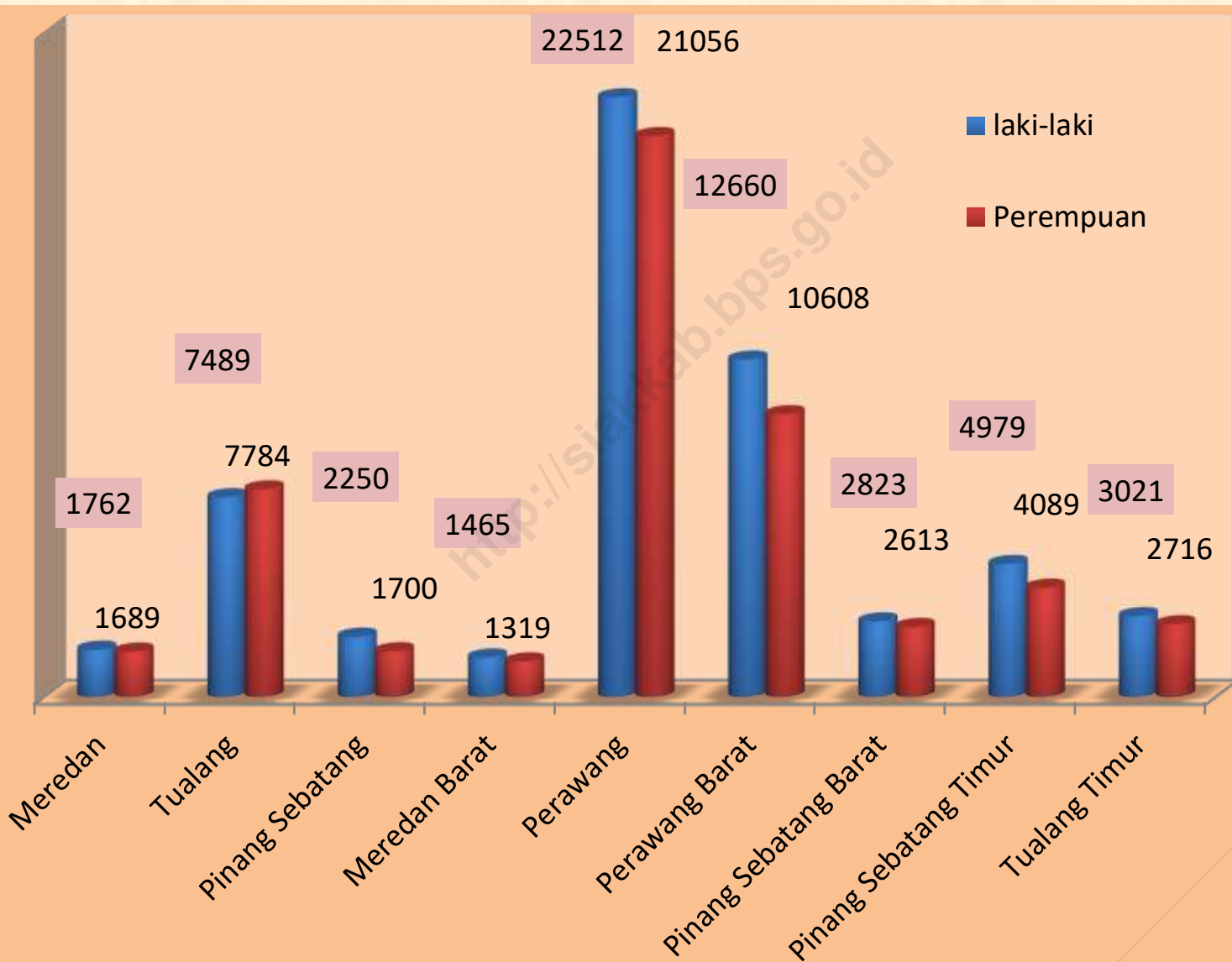
Desa/Kelurahan	Pusat Pemerintahan	Luas Wilayah (Km ²)	RW	RT
(1)	(2)	(3)	(4)	(5)
Meredan	Meredan	145,25	7	24
Tualang	Tualang	33,08	9	62
Pinang Sebatang	Pinang Sebatang	40,88	5	17
Meredan Barat	Meredan Barat	28,98	4	12
Perawang	Perawang	20,00	8	91
Perawang Barat	Perawang Barat	45,18	9	69
Pinang Sebatang Barat	Pinang Sebatang Barat	21,46	5	18
Pinang Sebatang Timur	Pinang Sebatang Timur	38,16	6	24
Tualang Timur	Tualang Timur	9,98	7	20
JUMLAH		382,97	60	357

Sumber: Kantor Camat Tualang

KEPENDUDUKAN POPULATION

3

Banyaknya Penduduk Menurut Jenis Kelamin dan Desa di Kecamatan Tualang Tahun 2016



Pada tahun 2015 jumlah penduduk yang terpadat di kecamatan Tualang berada di kelurahan Perawang yang berjenis kelamin Laki-Laki berjumlah 22.512 orang dan Perempuan berjumlah 21.056 orang.

BAB III

KEPENDUDUKAN

Data statistik kependudukan dalam publikasi ini diambil dari kantor Kecamatan Tualang berdasarkan laporan registrasi penduduk dari setiap desa/kelurahan, sehingga diharapkan dapat memberikan gambaran keadaan jumlah dan komposisi penduduk di lapangan.

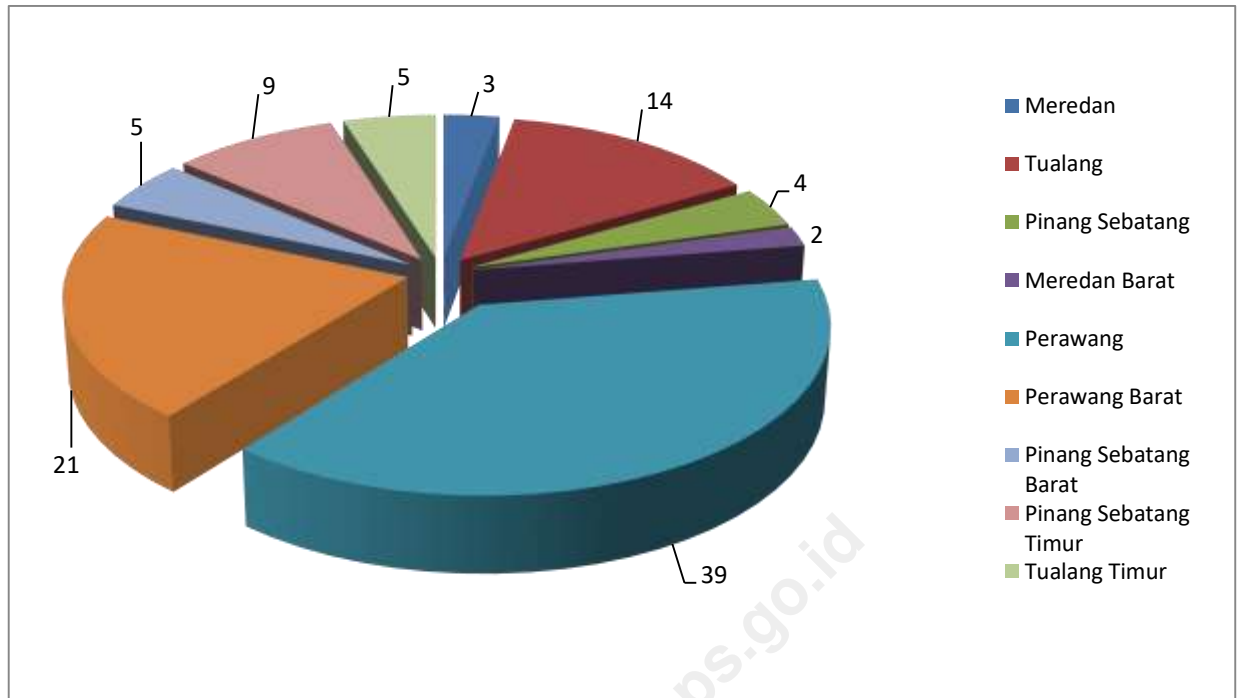
Disamping itu kegiatan pemeriksaan data secara berkala dan sekaligus pembinaan pelaksanaan registrasi penduduk sampai ke tingkat desa serta kedisiplinan penduduk itu sendiri sangat diperlukan guna mendapatkan data registrasi kependudukan yang lengkap, akurat dan dapat dipercaya sebagai dasar perencanaan pembangunan.

Dari jumlah penduduk 5 sebanyak **112.353** jiwa tersebut dapat dilihat penyebaran serta persentase pada masing-masing desa sebagai berikut :

	Desa/Kelurahan	Jumlah Penduduk (jiwa)	Persentase
1.	Meredan	3.451	3,07
2.	Tualang	15.273	13,57
3.	Pinang Sebatang	3.950	3,51
4.	Meredan Barat	2.784	2,47
5.	Perawang	43.568	38,71
6.	Perawang Barat	23.268	20,68
7.	Pinang Sebatang Barat	5.436	4,83
8.	Pinang Sebatang Timur	9.068	8,06
9.	Tualang Timur	5,737	5,10
Kecamatan Tualang		112.353	100,00

Sumber: Kantor Camat Tualang

Grafik 3.1 Persentase Jumlah Penduduk di Kecamatan Tualang Menurut Desa/Kel Tahun 2016



<http://siakkab.bps.go.id>

Tabel 3.1 Banyaknya Kepala Keluarga, Penduduk dan Rata-rata Penduduk Per Kepala Keluarga di Kecamatan Tualang Tahun 2016

Desa / Kelurahan	Kepala Keluarga	Penduduk	Rata-rata Penduduk Per Kepala Keluarga
(1)	(2)	(3)	(4)
Meredan	852	3.451	4
Tualang	3.263	15.273	5
Pinang Sebatang	1.130	3.950	3
Meredan Barat	681	2.784	4
Perawang	11.683	43.568	4
Perawang Barat	4.791	23.268	5
Pinang Sebatang Barat	1.564	5.436	3
Pinang Sebatang Timur	2.712	9.068	3
Tualang Timur	1.637	5.737	4
Jumlah	28.313	112.535	4

Sumber: Kantor Camat Tualang

Tabel 3.2 Luas Wilayah, Penduduk dan Kepadatan Penduduk Per Desa di Kecamatan Tualang Tahun 2016

Desa/Kelurahan	Luas (Km ²)	Penduduk	Kepadatan Penduduk
(1)	(2)	(3)	(4)
Meredan	145,25	3451	24
Tualang	33,08	15273	462
Pinang Sebatang	40,88	3950	97
Meredan Barat	28,98	2784	96
Perawang	20,00	43568	2178
Perawang Barat	45,18	23268	515
Pinang Sebatang Barat	21,46	5436	253
Pinang Sebatang Timur	38,16	9068	238
Tualang Timur	9,98	5737	575
Jumlah	382.97	112.535	294

Sumber: Kantor Camat Tualang

Tabel 3.3 Banyak Penduduk Menurut Jenis Kelamin di Kecamatan Tualang Tahun 2016

Desa	Laki-laki	Perempuan	Jumlah
(1)	(2)	(3)	(4)
Meredan	1.762	1.689	3.451
Tualang	7.489	7.784	15.273
Pinang Sebatang	2.250	1.700	3.950
Meredan Barat	1.465	1.319	2.784
Perawang	22.512	21.056	43.568
Perawang Barat	12.660	10.608	23.268
Pinang Sebatang Barat	2.823	2.613	5.436
Pinang Sebatang Timur	4.979	4.089	9.068
Tualang Timur	3.021	2.716	5.737
Jumlah	58.961	53.574	112.535

Sumber: Kantor Camat Tualang

Tabel 3.4 Banyaknya Penduduk Menurut Jenis Kelamin dan Desa Serta Sex Ratio di Kecamatan Tualang Tahun 2016

Desa/Kelurahan	Laki-laki	Perempuan	Sex Ratio
(1)	(2)	(3)	(4)
Meredan	1.762	1.689	104
Tualang	7.489	7.784	96
Pinang Sebatang	2.250	1.700	132
Meredan Barat	1.465	1.319	111
Perawang	22.512	21.056	107
Perawang Barat	12.660	10.608	119
Pinang Sebatang Barat	2.823	2.613	108
Pinang Sebatang Timur	4.979	4.089	122
Tualang Timur	3.021	2.716	111
Jumlah	58.961	53.574	110

Sumber: Kantor Camat Tualang

JUMLAH FASILITAS KESEHATAN KECAMATAN TUALANG TAHUN 2016



Puskesmas dikecamatan Tualang terletak diDesa Perawang Barat dan Desa Tualang

BAB IV**SOSIAL****1. PENDIDIKAN**

Kabupaten Siak masih sangat membutuhkan dukungan seluruh daerah bawahannya untuk berperan serta dalam proses pembangunan. Proses pembangunan yang sedang berjalan dapat terlaksana dengan baik apabila sumber daya manusia yang diperlukan dapat terpenuhi.

Sejalan dengan hal tersebut peran pendidikan di daerah ini dirasa sangat perlu ditingkatkan baik berupa fasilitas penunjang maupun sumber daya guru pengajar sehingga dapat menunjang kelancaran proses belajar mengajar. Dalam publikasi ini yang dapat disediakan hanya sebatas jumlah murid dan jumlah guru, sehingga analisa yang diperoleh belum dapat terinci.

2. KESEHATAN

Derajat kesehatan suatu masyarakat tdak lepas dari perhatian pemerintahnya terutama mengenai fasilitas kesehatan yang di sediakan. Terjaminnya kesehatan masyarakat tidak hanya diperoleh dari fasilitas kesehatan yang ada tetapi juga tersedianya tenaga kesehatan yang mencukupi, dengan demikian peningkatan derajat kesehatan masyarakat dapat terpenuhi.

GRAFIK 4.1 Persentase Bayi dan Balita yang Diimunisasi di Kecamatan Tualang Tahun 2016 (Persen)



Tabel 4.1 Banyak Sekolah Menurut Desa, Tingkatan dan Status Di Kecamatan Tualang Tahun 2016

Desa/Kelurahan	TK		SD	
	Negeri	Swasta	Negeri	Swasta
(1)	(2)	(3)	(4)	(5)
Meredan	0	2	2	0
Tualang	0	11	3	4
Pinang Sebatang	0	1	1	0
Meredan Barat	0	2	2	0
Perawang	0	9	3	7
Perawang Barat	1	11	4	4
Pinang Sebatang Barat	0	3	2	1
Pinang Sebatang Timur	0	3	2	1
Tualang Timur	1	1	1	0
Jumlah	2	42	20	17

Sumber: Kantor Cabang Dinas Pendidikan Tualang

Lanjutan Tabel 4.1

Desa/Kelurahan	SMP		SMU/SMK	
	Negeri	Swasta	Negeri	Swasta
(1)	(2)	(3)	(4)	(5)
Meredan	2	0	1	0
Tualang	2	3	1	2
Pinang Sebatang	1	0	0	0
Meredan Barat	1	0	0	0
Perawang	1	1	0	1
Perawang Barat	2	4	3	4
Pinang Sebatang Barat	2	0	0	0
Pinang Sebatang Timur	1		1	0
Tualang Timur	1	0	0	0
Jumlah	13	8	6	7

Sumber: Kantor Cabang Dinas Pendidikan Kecamatan Tualang

Tabel 4.2 Banyak Murid Sekolah Negeri dan Swasta di Kecamatan Tualang Tahun 2016

Tingkatan Sekolah	Negeri	Swasta
(1)	(2)	(3)
1. TK	164	2.265
2. SD	9.794	8.354
3. SLTP	5.137	2.036
4. SMU/MA	3.560	120
5. SMK	542	1.574
Jumlah	19.197	14.349

Sumber: Kantor Cabang Dinas Pendidikan Kecamatan Tualang

Tabel 4.3 Banyaknya Guru, Murid dan Rasio Guru dengan Murid Sekolah Dasar (SD) di Lingkungan Dinas Pendidikan Kecamatan Tualang Tahun 2016

Nama Sekolah	Guru	Murid	Rasio
(1)	(2)	(3)	(4)
SDN 001 Tualang	28	632	22
SDN 002 Tualang	32	561	18
SDN 003 Tualang	30	821	27
SDN 004 Tualang	15	262	17
SDN 005 Tualang	36	826	23
SDN 006 Tualang	44	952	22
SDN 007 Tualang	17	355	21
SDN 008 Tualang	31	734	24
SDN 009 Tualang	20	419	21
SDN 010 Tualang	35	802	23
SDN 011 Tualang	13	397	31
SDN 012 Tualang	18	338	19
SDN 013 Tualang	19	343	18
SDN 014 Tualang	19	403	21
SDN 015 Tualang	29	667	23
SDN 016 Tualang	7	102	15
SDN 017 Tualang	16	224	14
SDN 018 Tualang	23	428	19
SDN 019 Tualang	8	108	14
SDN 020 Tualang	19	420	22

Lanjutan Tabel 4.3

Nama Sekolah	Guru	Murid	Rasio
(1)	(2)	(3)	(4)
SDS YPPI Tualang	70	2.272	32
SDS PPLP PGRI Tualang	15	169	11
SDS NUSANTARA	15	327	22
SDS MUHAMMADIYAH	33	593	18
SDS MARSUDIRINI	35	1.031	29
SDS ASH SHOBAR QOLBI	11	266	24
SDS IAANATUTH THALIBIN	42	606	14
SDS YPPM	8	65	8
SDS NURUL HAQ	23	383	17
SDS IMAM AHMAD	31	600	19
SDS AL-WATHANIAH	21	466	22
MI NUR IKHLAS	23	599	26
SDS REHOBOT	15	491	33
MI AS-SALAFIAH	15	125	8
SLB FAJAR AMANAH	16	121	8
MI AL-WASHLIYAH	5	53	11
MI AL-WATHANIYAH	10	185	19
JUMLAH	847	18.146	21

Sumber: Kantor Cabang Dinas Pendidikan Kecamatan Tualang

Tabel 4.4 Banyaknya Guru, Murid dan Rasio Guru dengan Murid SLTP, SMU dan SMK di Lingkungan Dinas Pendidikan Kecamatan Tualang Tahun 2016

Nama Sekolah	Guru	Murid	Rasio
(1)	(2)	(3)	(4)
SLTP N 5 SIAK/SMP N 1 TUALANG	41	847	21
SLTP N 19 SIAK/SMP N 2 TUALANG	21	316	15
SLTP N 21 SIAK/SMP N 3 TUALANG	48	811	17
SLTP N 36 SIAK/SMP N 4 TUALANG	29	614	21
SLTP N 39 SIAK/SMP N 5 TUALANG	31	636	21
SLTP N 40 SIAK/SMP N 6 TUALANG	19	199	10
SLTP N 44 SIAK/SMP N 7 TUALANG	27	624	23
SLTP N 45 SIAK/SMP N 8 TUALANG	11	138	13
SLTP N 54 SIAK/SMP N 9 TUALANG	19	377	20
SLTP N 44 SATU ATAP SIAK/ SMP 1 SATU ATAP	9	45	5
SLTP N 44 SATU ATAP SIAK/ SMP 2 SATU ATAP	5	60	12
SMP N 57 MAREDAN SATU ATAP/ SMP N 3 SATU ATAP	6	113	19
SMP N 10 TUALANG	14	354	26
SLTP YPPI	36	899	25
SLTP PLUS MUHAMMADIYAH	14	277	20
SMP PLUS SHOBAR QOLBI	12	98	8
SMP IT NURUL 'ILMI	7	116	17
SMP REHOBOT	11	140	13
SMP MARSUDIRINI	15	351	23
MTs. AL-WATHANIAH	11	24	2
MTs. IAANATUTH THALIBIN	8	131	16
JUMLAH	394	7.173	18

Lanjutan Tabel 4.4

Nama Sekolah	Guru	Murid	Rasio
(1)	(2)	(3)	(4)
SMAN 04 SIAK/SMA N 1 TUALANG	47	950	20
SMAN 14 SIAK/SMA N 2 TUALANG	47	1.070	23
SMAN 17 SIAK/SMA N 3 TUALANG	49	821	17
SMAN 4 TUALANG	12	137	11
SMAN 5 TUALANG	28	582	21
SMK NEGERI 7 SIAK/SMK N 1 Tualang	35	542	15
SMA SWASTA NURUL ILMU	6	36	6
SMK YAMATU TERPADU	30	813	27
SMK PAYUNG NEGERI	15	64	4
SMK YPPI TUALANG	23	523	23
MA IAANATUTH THALIBIN	8	84	11
SMK AS SHOBAR QOLBI	7	77	11
SMK MUHAMMADIYAH	15	97	6
Jumlah	322	5.796	18

Sumber: Kantor Cabang Dinas Pendidikan Kecamatan Tualang

Tabel 4.5 Banyaknya Murid, Rombel dan Kelas di Kecamatan Tualang 2016

Sekolah	Jumlah Murid	Rombel	Kelas
(1)	(2)	(3)	(4)
SD	18.146	657	320
SLTP	7.173	256	175
SMA/MA	3.680	108	108
SMK	2.116	89	89
Jumlah	31.115	1.115	692

Sumber: Kantor UPTD Pendidikan Kecamatan Tualang

Tabel 4.6 Banyak Guru menurut Status di Kecamatan Tualang Tahun 2016

Nama Sekolah	Guru	
	PNS	Honor
(1)	(2)	(3)
SD	266	581
SLTP	126	268
SMU	100	97
SMK	17	108
Jumlah	509	1.054

Sumber: Kantor UPTD Pendidikan Kecamatan Tualang

Tabel 4.7 Banyaknya Fasilitas Kesehatan Menurut Desa di Kecamatan Tualang Tahun 2016

Desa/Kelurahan	Puskesmas	Puskesmas		Polindes	Posyandu
		Keliling	Pembantu		
(1)	(2)	(3)	(4)	(5)	(6)
Meredan	0	0	1	1	4
Tualang	1	0	1	1	12
Pinang Sebatang	0	0	1	1	4
Meredan Barat	0	0	1	1	2
Perawang	0	0	0	0	15
Perawang Barat	1	0	1	1	9
Pinang Sebatang Barat	0	0	1	1	3
Pinang Sebatang Timur	0	0	1	1	4
Tualang Timur	0	0	1	1	2
Jumlah	2	0	8	8	55

Sumber: Puskesmas Tualang & Perawang

Tabel 4.8 Banyaknya Tenaga Medis di Kecamatan Tualang Tahun 2016

Tenaga Kesehatan	Jumlah
(1)	(2)
1. Dokter Spesialis	-
2. Dokter Umum	10
3. Dokter Gigi	4
4. Perawat	40
5. Bidan	43
6. Dukun bayi	5
Jumlah	102

Sumber: Puskesmas Tualang&Tualang

Tabel 4.9 Banyak Imunisasi Bayi dan Balita Berdasarkan Jenisnya Dirinci Per Desa di Kecamatan Tualang Tahun 2016

Desa /Kelurahan	DPT 1		DPT 3		POLIO 3		POLIO 4	
	Target	Reali Sasi	Target	Reali Sasi	Target	Reali Sasi	Target	Reali sasi
(1)	(2)	(3)	(4)	(5)	(6)	(7)	(8)	(9)
Meredan	103	99	103	93	103	94	103	93
Tualang	371	364	371	333	371	357	371	333
Pinang Sebatang	99	101	99	95	99	99	99	95
Meredan Barat	52	58	52	58	52	58	52	56
Perawang	915	958	915	970	915	970	915	970
Perawang Barat	490	530	490	532	490	534	490	534
Pinang Sebatang Barat	111	126	111	136	111	136	111	136
Pinang Sebatang Timur	180	200	180	197	180	197	180	197
Tualang Timur	88	84	88	87	88	83	88	87
Jumlah	2409	2520	2409	2501	2.409	2528	2409	2501

Sumber: Puskesmas Tualang

Lanjutan tabel 4.9

Desa/Kelurahan	BCG		Campak		Hep B3	
	Target	Realisasi	Target	Realisasi	Target	Realisasi
(1)	(2)	(3)	(4)	(5)	(6)	(7)
Meredan	103	97	103	99	103	93
Tualang	371	369	371	337	371	333
Pinang Sebatang	99	98	99	91	99	95
Meredan Barat	52	58	52	55	52	57
Perawang	915	951	915	962	915	981
Perawang Barat	490	524	490	533	490	544
Pinang Sebatang Barat	111	129	111	130	111	139
Pinang Sebatang Timur	180	190	180	194	180	199
Tualang Timur	88	87	88	87	88	87
Jumlah	2.409	2.503	2.409	2.488	2.409	2.528

Sumber: Puskesmas Tualang&Perawang

Tabel 4.10 Persentase Bayi dan Balita yang Diimunisasi Dirinci Per Desa diKecamatan Tualang Tahun 2016

Desa /Kelurahan	DPT 1	DPT 3	Polio 3	Polio 4	BCG	Campak	Hep B3
(1)	(2)	(4)	(5)	(6)	(7)	(8)	(9)
Meredan	96.1	90.2	91.2	90	94.1	96.1	90.2
Tualang	98.1	89.7	96.2	89.7	99.4	90.8	89.7
Pinang Sebatang	102	95.9	100	95.9	98.9	91.9	95.9
Meredan Barat	111,5	89,6	111.5	107.6	111.5	105.8	109.6
Perawang	104,6	111.5	106	106	103.9	105.1	107.2
Perawang Barat	108.1	106	108.9	108.9	109.9	108.8	111
Pinang Sebatang Barat	113.5	122.5	122.5	122.5	116.2	117.1	125.2
Pinang Sebatang Timur	111.1	109.4	109.4	109.4	105.5	107.8	110.5
Tualang Timur	95.4	98.8	94.3	98.8	98.8	98.8	98.8
Kecamatan Tualang	104.6	103.8	104.9	103.8	103.9	103.3	104.9

Sumber: Puskesmas Tualang&Perawang

Tabel 4.11 Jumlah dan Persentase Ibu Hamil yang Di imunisasi Dirinci per Desa di Kecamatan Tualang Tahun 2016

Desa /Kelurahan	T T 1			T T 2		
	Target	Realisasi	Persen	Target	Realisasi	Persen
(1)	(2)	(3)	(4)	(5)	(6)	(7)
Meredan	90	3	3.3	90	10	11.1
Tualang	326	38	11.6	326	94	28.8
Pinang Sebatang	87	3	3.4	87	11	12.6
Meredan Barat	61	18	29.5	61	20	32.7
Perawang	895	231	25.8	895	235	26.3
Perawang Barat	429	105	24.4	429	115	26.8
Pinang Sebatang Barat	129	45	34.8	129	65	50.4
Pinang Sebatang Timur	196	26	13.3	196	28	14.3
Tualang Timur	78	6	7.7	78	23	29.5
Kecamatan Tualang	2.291	475	20.7	2.291	601	26.2

Sumber: Puskesmas Tualang&Perawang

Tabel 4.12 Rata-rata Kunjungan dan Penimbangan Balita di Kecamatan Tualang Tahun 2016

Rincian	Jumlah
(1)	(2)
Jumlah Posyandu	54
Balita	10.046
Balita dengan KMS	7.816
Balita yang Ditimbang	6.251

Sumber: Puskesmas Tualang&Perawang

Tabel 4.13 Penduduk Menurut Jenis Sarana Air Bersih yang Dipergunakan di Kecamatan Tualang Tahun 2016

Rincian	Jumlah
(1)	(2)
Ledeng	1996
Sumur Pompa	12.768
Sumur	5.010
Mata Air	0
Air Hujan	660
Lainnya	214
Jumlah	20.648

Sumber: Puskesmas Tualang&Perawang

Tabel 4.14 Banyaknya Persalinan Menurut Tenaga Penolong Persalinandi Kecamatan Tualang Tahun 2016

Rincian	Jumlah
(1)	(2)
Perkiraan Jumlah Persalinan	2.447
Persalinan Ditolong Oleh Tenaga Kesehatan	2.375
Persalinan Ditolong oleh Dukun atau Anggota Keluarga Lainnya	0

Sumber: Puskesmas Tualang & Perawang

Tabel 4.15 Banyaknya Kunjungan 25 Macam Penderita Penyakit di Kecamatan Tualang Tahun 2016

Penderita Penyakit		Kasus (orang)
(1)	(2)	
1.	ISPA	24.719
2.	Penyakit lain dalam saluran pernafasan atas	5.573
3.	Malaria	927
4.	Demam berdarah	87
5.	Penyakit dalam sistem otot dan jaringan pengikat	1.743
6.	Darah tinggi/Hipertensi	2.319
7.	Penyakit lain dalam saluran bagian bawah	-
8.	Penyakit tulang (Neurosis)	688
9.	Asma	1.014
10.	Scabies	408
11.	Diare	5.037
12.	Caries	688
13.	Penyakit telinga	-
14.	Penyakit kulit dan jamur	2.493
15.	Tuberculosis paru	-
16.	Penyakit Dermatitis	2.349
17.	Influenza	5.573
18.	Infeksi Kulit & jaringan subkulit	899
19.	Faringitis akut	-
20.	Reumatik	1.137
21.	Trauma, keracunan & akibat eksternal	-
22.	Penyakit lain mata	-
23.	Dispepsia	709
24.	Dermatitis & Duodentitis	1.473
25.	Rabies	58

Sumber: Puskesmas Tualang & Perawang

Tabel 4.16 Banyaknya Tempat Peribadatan Menurut Jenis dan Desa di Kecamatan Tualang Tahun 2016

Desa /Kelurahan	Mesjid	Mushalla/ Langgar	Gereja		Vihara	Pura
			Khatolik	Protestan		
(1)	(2)	(3)	(4)	(5)	(6)	(7)
Meredan	6	3	2	0	0	0
Tualang	15	9	1	3	0	0
Pinang Sebatang	2	4	0	1	1	0
Meredan Barat	3	6	0	2	0	0
Perawang	25	15	1	2	2	1
Perawang Barat	18	13	3	6	0	0
Pinang Sebatang Barat	5	7	0	1	0	0
Pinang Sebatang Timur	4	8	4	4	0	0
Tualang Timur	3	2	0	2	0	0
Kecamatan Tualang	81	67	11	21	3	1

Sumber: Kantor Urusan Agama Kecamatan Tualang

Tabel 4.17 Banyaknya Nikah, Thalaq, Cerai dan Rujuk Dirinci Per Bulan di Kecamatan Tualang Tahun 2016

Desa/Kelurahan	Nikah	Thalaq	Cerai	Rujuk	% Talaq dan cerai Terhadap Nikah & Rujuk
(1)	(2)	(3)	(4)	(5)	(6)
JANUARI	39				
FEBRUARI	44				
MARET	44				
APRIL	33	-	-	-	-
MEI	56	-	-	-	-
JUNI	23	-	-	-	-
JULI	14	-	-	-	-
AGUSTUS	28	-	-	-	-
SEPTEMBER	52	-	-	-	-
OKTOBER	43	-	-	-	-
NOVEMBER	35	-	-	-	-
DESEMBER	28	-	-	-	-
Kecamatan Tualang	439				

Sumber: KUA Kecamatan Tualang

Tabel 4.18 Banyak Koperasi Dirinci Menurut Jenisnya dan Desa di Kecamatan Tualang Tahun 2015 - 2016

JENIS	Tahun	
	2015	2016
(1)	(2)	(3)
KUD	1	1
KOPPANTREN	0	0
K.P.R.I	0	0
K.S.U	2	2
KOPKAR	7	7
PERTANIAN	7	7
PERKEBUNAN	5	5
KOPPAS	1	1
KOPWAN	1	1
PROFESI	3	3
KSP	2	2
Kecamatan Tualang	29	29

Sumber: Kantor Dinas Koperasi dan PKM Kabupaten Siak

Produksi Perkebunan Menurut Komoditi di Kecamatan Tualang Tahun 2015



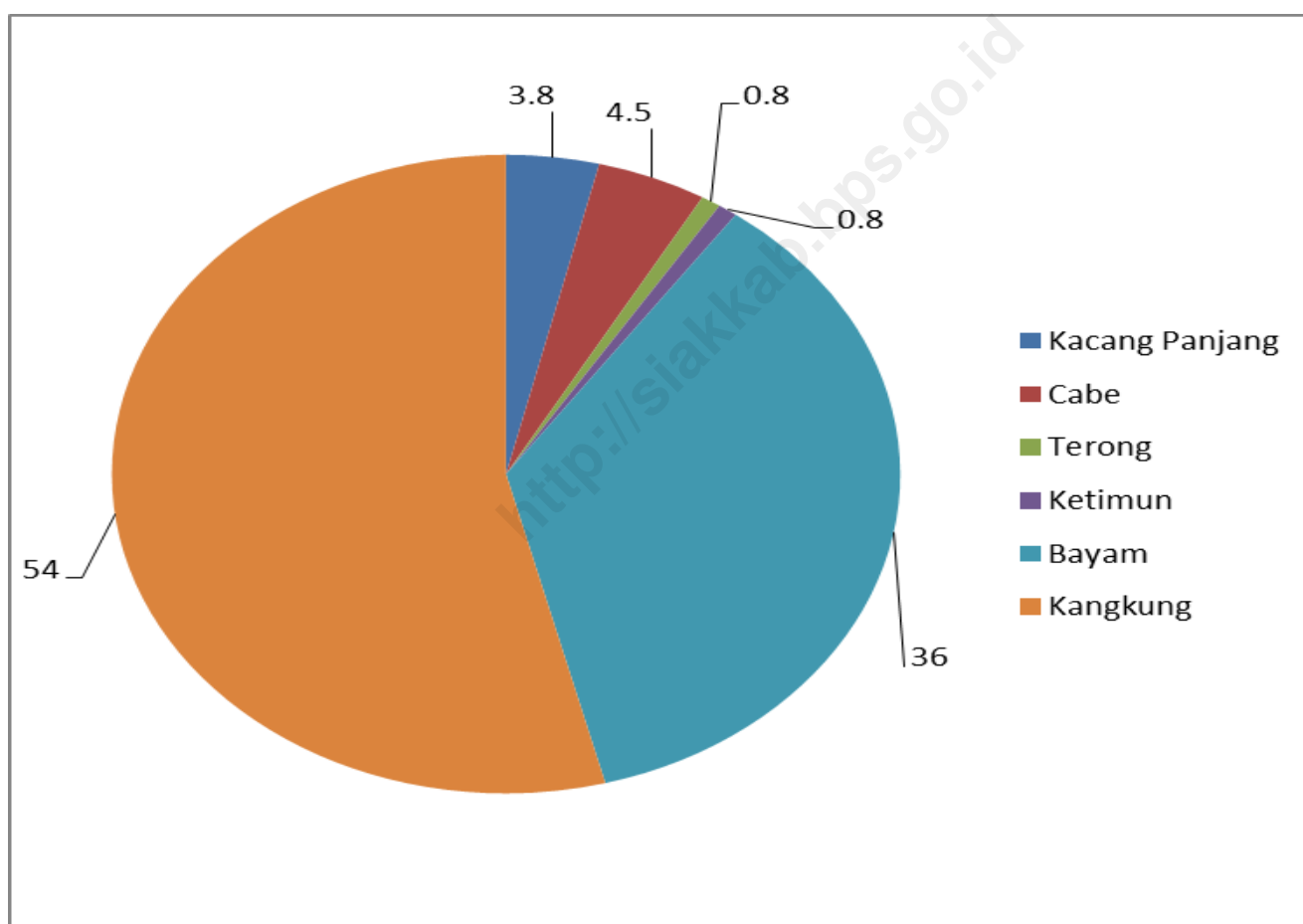
Produksi perkebunan yang terbanyak dikecamatan Tualang
adalah perkebunan kelapa sawit sebesar 1800 Ton

BAB V

LAHAN

Tingkat kesuburan tanah di Kecamatan Tualang secara umum adalah sedang dengan sebagian besar lahan digunakan untuk perkebunan, pemukiman dan industri.

Grafik 5.1 Persentase Luas Panen Tanaman Sayur Mayur Menurut Jenis Tanaman di Kecamatan Tualang, 2016



Tabel 5.1 Keadaan Desa di Kecamatan Tualang menurut Desa/Kelurahan Tahun 2016

Desa/Kelurahan	Keadaan Desa		
	Geografis	Topografi	Permukaan Jalan Terluas
(1)	(2)	(3)	(4)
Meredan	Lembah/Das	Berbukit	Aspal/Beton
Tualang	Pantai	Datar	Tanah
Pinang Sebatang	Lembah/DAS	Berbukit	Diperkeras
Meredan Barat	Lembah/DAS	Datar	Aspal/Beton
Perawang	Dataran	Berbukit	Aspal/Beton
Perawang Barat	Lembah/DAS	Berbukit	Tanah
Pinang Sebatang Barat	Lembah/DAS	Datar	Aspal/Beton
Pinang Sebatang Timur	Dataran	Datar	Aspal/Beton
Tualang Timur	Dataran	Berbukit	Aspal/Beton

Sumber: Kantor Camat Tualang

Tabel 5.2 Kondisi Kesuburan Lahan Dirinci Menurut Desadi Kecamatan Tualang Tahun 2016

Desa/Kelurahan	Kondisi Kesuburan Lahan
(1)	(2)
Meredan	Sedang
Tualang	Sedang
Pinang Sebatang	Sedang
Meredan Barat	Sedang
Perawang	Sedang
Perawang Barat	Sedang
Pinang Sebatang Barat	Sedang
Pinang Sebatang Timur	Sedang
Tualang Timur	Sedang

Sumber: Kantor Camat Tualang

Tabel 5.3 Luas Tanam, Luas Panen, Produktivitas dan Produksi Tanaman Pangan Menurut Jenis Tanaman di Kecamatan Tualang Tahun 2016

Jenis Tanaman	Luas Tanam (Ha)	Luas Panen (Ha)	Produktivitas (Kw/Ha)	Produksi (Ton)
(1)	(2)	(3)	(4)	(5)
Jagung	11	12	60	72
Kedelai	-	-	-	-
Kacang Tanah	3	2	10.3	2.06
Kacang Hijau	-	-	-	-
Ubi Kayu	108	116	200	2.320
Ubi Jalar	-	-	-	-
Padi	8	8	30	24

Sumber: Dinas Pertanian dan Perkebunan Kabupaten Siak

Tabel 5.4 Luas Tanam, Luas Panen, Produktivitas dan Produksi Tanaman Sayur Mayur Menurut Jenis Tanaman di Kecamatan Tualang Tahun 2016

Jenis Tanaman	Luas Tanam (Ha)	Luas Panen (Ha)	Produktivitas (Kw/Ha)	Produksi (Ton)
(1)	(2)	(3)	(4)	(5)
Kacang Panjang	6	5	5.75	3.875
Cabe	7	6	9.58	5.74
Tomat	-	-	-	-
Terong	3	1	9.5	0.95
Ketimun	3	1	13.5	1.35
Labu Siam	-	-	-	-
Bayam	48	48	262	1.258
Kangkung	72	72	262	1.886

Sumber: Dinas Pertanian dan Perkebunan Kabupaten Siak

Tabel 5.5 Luas Tanam, Luas Panen, Produktivitas dan Produksi Tanaman Buah-Buahan Menurut Jenis Tanaman di Kecamatan Tualang Tahun 2016

Jenis Tanaman	Luas Tanam Ha	Luas Panen Ha	Produktivitas (Kw/Ha)	Produksi (Ton)
(1)	(2)	(3)	(4)	(5)
Semangka	5	3	20	6
Alpukat	-	-	-	-
Belimbing	-	-	-	-
Duku/Langsar	-	-	-	-
Durian	-	-	-	-
Jambu Biji	-	-	-	-
Jambu Air	-	-	-	-
Jeruk	-	-	-	-
Mangga	-	-	-	-
Manggis	-	-	-	-
Nangka	-	-	-	-
Nenas	-	-	-	-
Pepaya	13.23	10	301.4	3.1.4
Pisang	10.43	7.05	155.7	109.7
Rambutan	-	-	-	-
Salak	-	-	-	-
Sawo	-	-	-	-
Sukun	-	-	-	-

Sumber: Dinas Pertanian dan Perkebunan Kabupaten Siak

Tabel 5.6 Luas Tanam, Luas Panen, Produktivitas dan Produksi Tanaman Obat-obatan Menurut Jenis Tanaman di Kecamatan Tualang Tahun 2016

Jenis Tanaman	Luas Tanaman (M ²)		Produktivitas	Produksi
	Akhir Tahun	Panen	(Kg/M ²)	(Kg)
(1)	(2)	(3)	(4)	(5)
Jahe	115	135	0.95	123.25
Laos	165	321	2.8	898.8
Kencur	60	111	1.2	133.2
Kunyit	125	251	2.5	627.5
Serai	-	-	-	-
Temulawak	-	-	-	-
Temuireng	-	-	-	-
Keji Beling	-	-	-	-
Dringo	-	-	-	-
Kapulaga	-	-	-	-
Temukunci	-	-	-	-
Mengkudu	-	-	-	-
Sambiloto	-	-	-	-
Mahkota Dewa	-	-	-	-
Lidah Buaya	-	-	-	-

Sumber: Dinas Pertanian dan Perkebunan Kabupaten Siak

Tabel 5.7 Luas Tanam, Luas Panen, Produktivitas dan Produksi Tanaman Hias Menurut Jenis Tanaman di Kecamatan Tualang Tahun 2016

Jenis Tanaman	Luas Tanaman (M ²)		Produktivitas (tangkai/ M ²)	Produksi	
	Akhir Tahun	Panen		Tangkai	(Kg)
(1)	(2)	(3)	(4)	(5)	(6)
Anggrek	-	-	-	-	-
Anthurium	-	-	-	-	-
Anyelir	-	-	-	-	-
Garbera	-	-	-	-	-
Gladiol	-	-	-	-	-
Heliconia	-	-	-	-	-
Krisan	-	-	-	-	-
Mawar	-	-	-	-	-
Sedap Malam	-	-	-	-	-
Dracaena	-	-	-	-	-
Melati	-	-	-	-	-
Palem	-	-	-	-	-

Sumber: Dinas Pertanian dan Perkebunan Kabupaten Siak

Tabel 5.8 Luas Areal, Produktivitas dan Produksi Perkebunan Menurut Komoditi di Kecamatan Tualang Tahun 2016

Komoditi	Luas Areal (Ha)	Produktivitas (Ton/Ha/Th)	Produksi (Ton/Th)
(1)	(2)	(3)	(4)
Kelapa Sawit	1000*	3600*	1.800*
Karet	600*	1000*	500*
Kelapa	16*	1000*	12*
Kakao	10*	571*	4*
Pinang	10*	300*	1*
Sagu	-	-	-

Sumber: Dinas Pertanian dan Perkebunan Kabupaten Siak

*Data Tahun 2015

DATA

MENCERDASKAN BANGSA
-----Enlighten The Nation-----



**BADAN PUSAT STATISTIK
KABUPATEN SIAK**
BPS-Statistics of Siak Regency

Komplek Perkantoran Sungai Betung
Siak Sri Indrapura, 28671
Telp/Fax (0764) 8001052. Email: bps1405@bps.go.id
Homepage: <https://siakkab.bps.go.id>

BN 979-1-234567-89



9 791234 567896