

KECAMATAN KARANGBINANGUN DALAM ANGKA

Karangbinangun District in Figures

Volume: 36, 2024

2024



Katalog/*Catalogue*: 1102001.3524170
ISSN 2798-7957

KECAMATAN KARANGBINANGUN DALAM ANGKA *KARANGBINANGUN DISTRICT IN FIGURES*

2024

Volume 36, 2024



**BADAN PUSAT STATISTIK
KABUPATEN LAMONGAN
BPS-STATISTICS LAMONGAN REGENCY**

KECAMATAN KARANGBINANGUN DALAM ANGKA
Karangbinangun District in Figures
2024

Volume 36, 2024

Katalog /*Catalogue*: 1102001.3524170

ISSN: 2798-7957

Nomor Publikasi/*Publication Number*: 35240.24027

Ukuran Buku/*Book Size*: 14,8 cm x 21 cm

Jumlah Halaman/*Number of Pages* : xxvi + 94 hal/*pages*

Penyusun Naskah/*Manuscript Drafter*:

BPS Kabupaten Lamongan

BPS-Statistics Lamongan Regency

Penyunting/*Editor*:

BPS Kabupaten Lamongan

BPS-Statistics Lamongan Regency

Pembuat Kover/*Cover Designer*:

BPS Kabupaten Lamongan

BPS-Statistics Lamongan Regency

Penerbit/*Publisher*

©BPS Kabupaten Lamongan/*BPS-Statistics Lamongan Regency*

Dilarang mereproduksi dan/atau menggandakan sebagian atau seluruh isi buku ini untuk tujuan komersial tanpa izin tertulis dari Badan Pusat Statistik Kabupaten Lamongan.
It is prohibited to reproduce and/or duplicate part or all of this book for commercial purpose without permission from BPS-Statistics Lamongan Regency.

TIM PENYUSUN/COMPILERS
KECAMATAN KARANGBINANGUN DALAM ANGKA
Karangbinangun District in Figures
2024

Volume 36, 2024

Pengarah/Director

Bagyo Trilaksono

Penanggung Jawab/Persons in Charge

Bagyo Trilaksono

Penyunting/Editors

Noyo Purwoko

Pengolah Data dan Penulis Naskah/Data Processor and Writers

Waskito

Penata Letak/Layout Designers

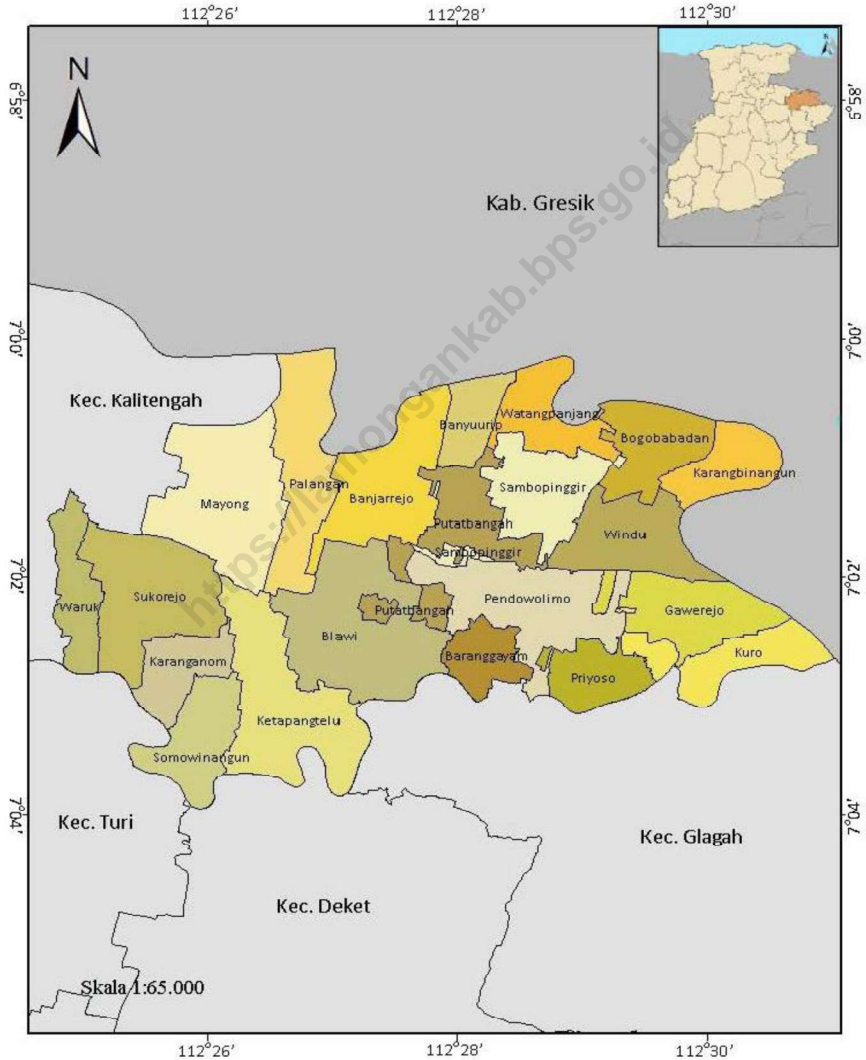
Waskito

KONTRIBUTOR DATA/DATA CONTRIBUTORS

1. Kementerian Agama/*Ministry of Religious Affair*
2. Kementerian Pendidikan dan Kebudayaan/*Ministry of Education and Culture*
3. Badan Meteorologi Klimatologi dan Geofisika/*Meteorological, Climatology, and Geophysical Agency*
4. Badan Pusat Statistik/*BPS-Statistics Indonesia*
5. Kantor Camat Karangbinangun
6. Kantor Desa se-Kecamatan Karangbinangun

<https://lamongankab.bps.go.id>

PETA WILAYAH KECAMATAN KARANGBINANGUN
MAP OF KARANGBINANGUN DISTRICT



KEPALA BPS KABUPATEN LAMONGAN
HEAD OF BPS-STATISTICS LAMONGAN REGENCY



BAGYO TRILAKSONO

KATA PENGANTAR

Kecamatan Karangbinangun Dalam Angka 2024 ini merupakan kelanjutan dari publikasi yang pernah diterbitkan tahun sebelumnya. Buku ini menyajikan statistik dan informasi yang utamanya berasal dari data sekunder, yaitu data yang bersumber di luar Badan Pusat Statistik, khususnya dari Instansi pemerintah di Kabupaten Lamongan dan Kecamatan Karangbinangun. Publikasi ini mencakup statistik penduduk, ketenagakerjaan, sosial serta sektor ekonomi. Disamping itu, publikasi ini juga memuat informasi tentang keadaan geografi, iklim dan pemerintahan.

Kecamatan Karangbinangun Dalam Angka kini semakin banyak diminati karena sebagai sumber referensi oleh para perencana kebijakan, peneliti, dosen, mahasiswa serta para pembaca yang membutuhkan informasi statistik yang komprehensif.

Penghargaan dan ucapan terima kasih yang tulus kami sampaikan kepada segenap instansi pemerintah dilingkungan Pemerintah Kabupaten Lamongan yang telah berkenan menyumbangkan data dan informasi hingga terwujudnya publikasi ini. Kerjasama yang telah terbina selama ini, senantiasa kami ingin terus tingkatkan di masa mendatang.

Kritik dan saran dari semua pihak sangat diharapkan untuk perbaikan dan kesempurnaan publikasi yang akan datang.

Lamongan , September 2024
Kepala BPS
Kabupaten Lamongan



BAGYO TRILAKSONO

PREFACE

Karangbinangun District in Figures 2024 is a continuation of the publications that were published the previous year. This book presents statistics and information that mainly comes from secondary data, namely data sourced outside the Central Statistics Agency, especially from government agencies in Lamongan Regency and Karangbinangun District. This publication covers statistics on population, employment, social and economic sectors. In addition, this publication also contains information about the state of geography, climate and government.

Karangbinangun Dalam Angka is now increasingly in demand because it is a reference source by policy planners, researchers, lecturers, students and readers who need comprehensive statistical information.

We convey our sincere appreciation and gratitude to all government agencies within the Lamongan Regency Government who have been willing to contribute data and information to the realization of this publication. The cooperation that has been fostered so far, we always want to continue to improve in the future.

Criticism and suggestions from all parties are highly expected for the improvement and perfection of future publications.

Lamongan , September 2024
Head of BPS-Statistics Lamongan Regency



BAGYO TRILAKSONO

DAFTAR ISI/CONTENTS
KECAMATAN KARANGBINANGUN DALAM ANGKA
Karangbinangun District in Figures
2024
 Volume 36, 2024

	Halaman <i>Page</i>
Kata Pengantar	xi
Preface	xii
Daftar Isi/Contents.....	xiii
Daftar Tabel/ <i>List of Tables</i>	xv
Daftar Gambar/ <i>List of Figures</i>	xxi
Penjelasan Umum/ <i>Explanatory Notes</i>	xxiii
Daftar Singkatan/ <i>List of Abbreviation</i>	xxv
1. Geografi/ <i>Geography</i>	1
2. Pemerintahan/ <i>Government</i>	9
3. Penduduk/ <i>Population</i>	19
4. 2727.....	27
5. Pertanian/ <i>Agriculture</i>	55
6. Pariwisata, Transportasi, dan Komunikasi/ <i>Tourism, Transportation, and Communication</i>	69
7. Perbankan, Koperasi, dan Perdagangan/ <i>Banking, Cooperative, and Trade</i>	81
Daftar Pustaka/ <i>Bibliography</i>	93

DAFTAR TABEL/LIST OF TABLES

Tabel Table		Halaman Page
1.	GEOGRAFI/GEOGRAPHY	
1.1	Luas Daerah Menurut Desa di Kecamatan Karangbinangun, 2023 <i>Total Area by Villages in Karangbinangun District, 2023</i>	7
1.2	Jarak ke Ibukota Kecamatan dan Ibukota Kabupaten Menurut Desa di Kecamatan Karangbinangun (km), 2023 <i>Distance to the District Capital and Regency Capital by Villages in Karangbinangun District (km), 2023</i>	8
2.	PEMERINTAHAN/GOVERNMENT	
2.1	WILAYAH ADMINISTRATIF ADMINISTRATIVE AREA	
2.1.1	Jumlah Rukun Warga (RW) dan Rukun Tetangga (RT) Menurut Desa di Kecamatan Karangbinangun, 2023 <i>Number of Rukun Warga and Rukun Tetangga by Villages¹ in Karangbinangun District, 2023</i>	15
2.2	SUMBER DAYA MANUSIA HUMAN RESOURCES	
2.2.1	Jumlah Pegawai Negeri Sipil Menurut Pemerintah Daerah dan Jenis Kelamin di Kantor Kecamatan Karangbinangun, 2023 <i>Number of Civil Servants by Local Government and Sex in Karangbinangun District, 2023</i>	16
2.2.2	Jumlah Pegawai Negeri Sipil Pemerintah Daerah di Kantor Kecamatan Karangbinangun Menurut Tingkat Pendidikan dan Jenis Kelamin, 2023 <i>Number of Civil Servants of Karangbinangun District Government by Educational Level and Sex, 2023</i>	17
3.	PENDUDUK/POPULATION	
3.1	Penduduk, Distribusi Persentase Penduduk, Kepadatan Penduduk, Rasio Jenis Kelamin Penduduk Menurut Desa di Kecamatan Karangbinangun, 2023	

Tabel Table	Halaman Page
3.2	<p><i>Population, Percentage Distribution of Population, Population Density, and Population Sex Ratio by Villages in Karangbinangun District, 2023.....</i> 24</p> <p>Jumlah Penduduk Menurut Kelompok Umur dan Jenis Kelamin di Kecamatan Karangbinangun, 2023 <i>Population by Age Groups and Sex in Karangbinangun District, 2023.....</i> 26</p>
4.	SOSIAL DAN KESEJAHTERAAN/SOCIAL AND WELFARE
4.1	PENDIDIKAN EDUCATION
4.1.1	<p>Banyaknya Desa¹ yang Memiliki Fasilitas Sekolah Menurut Tingkat Pendidikan di Kecamatan Karangbinangun, 2021–2023 <i>Number of Villages¹ Having Educational Facilities by Educational Level in Karangbinangun District, 2021–2023.....</i> 33</p>
4.1.2	<p>Jumlah Sekolah Menurut Tingkat Pendidikan di Kecamatan Karangbinangun, 2022/2023 dan 2023/2024 <i>Number of Schools by Educational Level in Karangbinangun District, 2022/2023 and 2023/2024.....</i> 34</p>
4.1.3	<p>Jumlah Guru Menurut Tingkat Pendidikan di Kecamatan Karangbinangun, 2022/2023 dan 2023/2024 <i>Number of Teachers by Educational Level in Karangbinangun District, 2022/2023 and 2023/2024.....</i> 35</p>
4.1.4	<p>Jumlah Murid Menurut Tingkat Pendidikan di Kecamatan Karangbinangun, 2022/2023 dan 2023/2024 <i>Number of Pupils by Educational Level in Karangbinangun District, 2022/2023 and 2023/2024.....</i> 36</p>
4.2	KESEHATAN HEALTH
4.2.1	<p>Banyaknya Desa¹ yang Memiliki Sarana Kesehatan Menurut Jenis Sarana Kesehatan di Kecamatan Karangbinangun, 2021–2023 <i>Number of Villages¹ Health Facilities by Type of Health Facilities in Karangbinangun District, 2021–2023.....</i> 37</p>
4.2.2	<p>Banyaknya Warga Penderita Kekurangan Gizi Menurut Desa di Kecamatan Karangbinangun, 2023</p>

Tabel Table	Halaman Page
<i>Number of People with Malnutrition by Villages in Karangbinangun District, 2023.....</i>	38
4.3 PERUMAHAN DAN LINGKUNGAN HOUSING AND ENVIRONMENT	
4.3.1 Banyaknya Desa ¹ Menurut Sumber Air Minum Sebagian Besar Keluarga di Kecamatan Karangbinangun 2021–2023 <i>Number of Villages¹ by Drinking Water Source of Majority Family in Karangbinangun District, 2021–2023.....</i>	39
4.3.2 Banyaknya Keluarga Menurut Desa dan Jenis Pengguna Listrik di Kecamatan Karangbinangun, 2023 <i>Number of Family by Villages and Type of Electricity Consumer in Karangbinangun District, 2023</i>	40
4.3.3 Banyaknya Desa ¹ Menurut Sumber Penerangan Jalan Utama Desa di Kecamatan Karangbinangun, 2021–2023 <i>Number of Villages¹ by Source of Villages's Main Street Illumination in Karangbinangun District, 2021–2023</i>	41
4.3.4 Banyaknya Desa ¹ Menurut Penggunaan Fasilitas Tempat Buang Air Besar Sebagian Besar Keluarga di Kecamatan Karangbinangun, 2021–2023 <i>Number of Villages¹ by Toilet Facility Used by Majority Family in Karangbinangun District, 2021–2023.....</i>	42
4.3.5 Banyaknya Desa Menurut Jenis Bahan Bakar untuk Memasak yang Digunakan Sebagian Besar Keluarga di Kecamatan Karangbinangun, 2023 <i>Number of Villages by Type of Cooking Fuel Used by Majority Family in Karangbinangun District, 2023.....</i>	43
4.4 AGAMA DAN SOSIAL LAINNYA RELIGION AND OTHER SOCIAL AFFAIRS	
4.4.1 Jumlah Tempat Peribadatan Menurut Desa di Kecamatan Karangbinangun, 2023 <i>Number of Worship Places by Villages in Karangbinangun District, 2023</i>	44
4.4.2 Banyaknya Kejadian Bencana Alam Menurut Desa dan Jenis Bencana Alam di Kecamatan Karangbinangun, 2023 <i>Number of Natural Disaster Events by Villages and Type of Natural Disaster in Karangbinangun District, 2023.....</i>	45

Tabel Table	Halaman Page
4.4.3	<p>Banyaknya Korban Jiwa Akibat Bencana Alam Menurut Desa dan Jenis Bencana Alam di Kecamatan Karangbinangun, 2023 <i>Number of Fatalities Due to Natural Disasters by Villages and Type of Natural Disaster in Karangbinangun District, 2023</i>.....</p> <p style="text-align: right;">48</p>
4.4.4	<p>Keberadaan Fasilitas/Upaya Antisipasi/Mitigasi Bencana Alam Menurut Desa di Kecamatan Karangbinangun, 2023 <i>Existence of Facilities/Efforts for Anticipation/Mitigation of Natural Disasters by Villages by Villages in Karangbinangun District, 2023</i></p> <p style="text-align: right;">51</p>
4.4.5	<p>Banyaknya Desa yang Memiliki Kelompok Kegiatan Olahraga Menurut Jenis Olahraga dan Ketersediaan Fasilitas/Lapangan Olahraga di Kecamatan Karangbinangun, 2023 <i>Number of Villages Having Sport Activities Groups by Type of Sport and Availability of Sport Facilities/Fields in Karangbinangun District, 2023</i></p> <p style="text-align: right;">53</p>
5. PERTANIAN/AGRICULTURE	
5.1	<p>Luas Panen Tanaman Sayuran dan Buah-buahan Semusim Menurut Jenis Tanaman di Kecamatan Karangbinangun (ha), 2020–2023 <i>Harvested Area of Seasonal Vegetables and Fruits by Kind of Plant in Karangbinangun District (ha), 2020–2023</i>.....</p> <p style="text-align: right;">61</p>
5.2	<p>Produksi Tanaman Sayuran dan Buah-buahan Semusim Menurut Jenis Tanaman di Kecamatan Karangbinangun (kuintal), 2020–2023 <i>Production of Seasonal Vegetables and Fruits by Kind of Plant in Karangbinangun District (quintal), 2020–2023</i>.....</p> <p style="text-align: right;">62</p>
5.3	<p>Luas Panen Tanaman Biofarmaka Menurut Jenis Tanaman di Kecamatan Karangbinangun (m²), 2020–2023 <i>Harvested Area of Medicinal Plants by Kind of Plant in Karangbinangun District (m²), 2020–2023</i></p> <p style="text-align: right;">63</p>
5.4	<p>Produksi Tanaman Biofarmaka Menurut Jenis Tanaman di Kecamatan Karangbinangun (kg), 2020–2023 <i>Production of Medicinal Plants by Kind of Plant in Karangbinangun District (kg),2020–2023</i>.....</p> <p style="text-align: right;">64</p>

Tabel Table	Halaman Page	
5.5	Luas Panen Tanaman Hias Menurut Jenis Tanaman di Kecamatan Karangbinangun (m ²), 2020–2023 <i>Harvested Area of Ornamental Plants by Kind of Plant in Karangbinangun District (m²), 2020–2023</i>	65
5.6	Produksi Tanaman Hias Menurut Jenis Tanaman di Kecamatan Karangbinangun (tangkai), 2020–2023 <i>Production of Ornamental Plants by Kind of Plant in Karangbinangun District (stalks), 2020–2023</i>	66
5.7	Produksi Buah-Buahan dan Sayuran Tahunan Menurut Jenis Tanaman di Kecamatan Karangbinangun (kuintal), 2020–2023 <i>Production of Annual Fruits and Vegetables by Kind of Plant in Karangbinangun District (quintal), 2020–2023</i>	67
6. PARIWISATA, TRANSPORTASI, DAN KOMUNIKASI/TOURISM, TRANSPORTATION, AND COMMUNICATION		
6.1 PARIWISATA TOURISM		
6.1.1	Jumlah Sarana Akomodasi Menurut Desa dan Jenis Akomodasi di Kecamatan Karangbinangun, 2023 <i>Number of Accomodation Facilities by Villages and Type of Accomodation in Karangbinangun District, 2023</i>	74
6.2 TRANSPORTASI TRANSPORTATION		
6.2.1	Prasarana dan Sarana Transportasi Antardesa Menurut Desa di Kecamatan Karangbinangun, 2023 <i>Inter-Villages Transportation Infrastructure and Facilities by Villages Karangbinangun District, 2023</i>	75
6.3 KOMUNIKASI COMMUNICATION		
6.2.2	Keberadaan Kantor Pos/Pos Pembantu/Rumah Pos, Pos Keliling, dan Perusahaan/Agen Jasa Ekspedisi Swasta Menurut Desa di Kecamatan Karangbinangun,	

Tabel Table	Halaman Page
	77
6.3.1	78
6.3.2	79
7.	
	88
7.2	89
7.3	91

DAFTAR GAMBAR/LIST OF FIGURES

Gambar Figure		Halaman Page
1.1	Luas Daerah menurut Desa di Kecamatan Karangbinangun (%), 2023 <i>Total Area by Village in Karangbinangun District (%), 2023.....</i>	5
1.2	Jarak ke Ibukota Kecamatan Menurut Desa di Kecamatan Karangbinangun (km), 2023 <i>Distance to the District Capital by Village in Karangbinangun District (km), 2023.....</i>	6
2.1	Jumlah Dusun, RW dan RT Kecamatan Karangbinangun, 2023 <i>Number of Dusun, RW and RT in Karangbinangun District, 2023</i>	13
2.2	Jumlah PNS di Kecamatan Karangbinangun Menurut Jenis Kelamin, 2023 <i>Number of Civil Servants in Karangbinangun District by Sex, 2023.....</i>	14
3.1	Persentase Penduduk di Kecamatan Karangbinangun, 2023 <i>Percentage Population in Karangbinangun District, 2023</i>	23
4.1	Jumlah Fasilitas Pendidikan, 2023 <i>Number of Education Facilities, 2023.....</i>	32
5.1	Luas Area Baku ikan Konsumsi Sungai dan Kolam, 2023 <i>Raw Fish Consumption Area of River and Pond, 2023</i>	60
6.1	Jumlah Menara BTS di Kecamatan Karangbinangun, 2023 <i>Number of BTS in Karangbinangun District, 2023</i>	73
7.1	Jumlah Lembaga Keuangan di Kecamatan Karangbinangun, 2023 <i>Number of Financial Institutions in Karangbinangun District, 2023</i>	86
7.2	Jumlah Sarana Perekonomian di Kecamatan Karangbinangun, 2023 <i>Number of Economic Facilities in Karangbinangun District, 2023</i>	87

Gambar
Figure

Halaman
Page

<https://lamongankab.bps.go.id>

PENJELASAN UMUM/EXPLANATORY NOTES

Tanda-tanda, satuan-satuan, dan lain-lainnya yang digunakan dalam publikasi ini adalah sebagai berikut:

Symbols, measurement units, and acronyms which are used in this publication, are as follows:

1. TANDA-TANDA/SYMBOLS

Data tidak tersedia/ <i>Data not available</i>	: ...
Tidak ada atau nol / <i>Null or zero</i>	: -
Data dapat diabaikan/ <i>Data negligible</i>	: ~0
Tanda decimal/ <i>Decimal point</i>	: ,
Data tidak dapat ditampilkan/ <i>Not applicable</i>	: NA
Angka estimasi/ <i>Estimated figures</i>	: e
Angka diperbaiki/ <i>Revised figures</i>	: r
Angka sementara/ <i>Preliminary figures</i>	: *
Angka sangat sementara/ <i>Very preliminary figures</i>	: **
Angka sangat sangat sementara/ <i>Very very preliminary figures</i>	: ***

2. SATUAN/UNITS

barel/ <i>barrel</i>	: 158,99 liter/ <i>litres</i> = 1/6,2898 m ³
hektare (ha)/ <i>hectare (ha)</i>	: 10.000 m ²
kilometer (km)/ <i>kilometres (km)</i>	: 1.000 meter/ <i>meters (m)</i>
knot/ <i>knot</i>	: 1,8523 km/jam (<i>km/hour</i>)
kuintal/ <i>quintal</i>	: 100 kg
KWh	: 1.000 Watt hour
MWh	: 1.000 KWh
liter (untuk beras)/ <i>litre (for rice)</i>	: 0,80 kg
MMSCF	: 1/35,3 m ³
metrik ton (m.ton)/ <i>metric ton (m. ton)</i>	: 0,98421 long ton = 1.000 kg
ons/ <i>ounce</i>	: 28,31 gram/ <i>grams</i>
ton	: 1.000 kg

Satuan lain: buah, dus, butir, helai/lembar, kaleng, batang, pulsa, ton kilometer (ton-km), jam, menit, persen (%).

Other units: unit, pack, pieces, sheet, tin, pulse, ton-kilometres(ton-km), hour, minute, percent (%).

Perbedaan angka di belakang koma disebabkan oleh pembulatan angka.

The difference in decimal numbers is caused by rounding.

DAFTAR SINGKATAN/LIST OF ABBREVIATION

SI	: Stasiun Iklim/ <i>Climate Station</i>
SMPK	: Stasiun Meterologi Pertanian Khusus/ <i>Special Agricultural Meteorological Station</i>
t.t	: Tempat tidur/ <i>Bed</i>
BCG	: Bacillus Calmette Guerin
DPT	: Difteri, Pertusis, Tetanus/ <i>Diphtheria, Tetanus, and Pertussis</i>
TT	: Tetanus Toxoid
IOT	: Industri Obat Tradisional/ <i>Traditional Medicine Industry</i>
IKOT	: Industri Kecil Obat Tradisional/ <i>Traditional Medicine Small Industry</i>
Alkes	: Alat kesehatan/ <i>Health Kits</i>
PKRT	: Perbekalan Kesehatan Rumah tangga/ <i>Household Health Logistics</i>
Kompl	: Komplemen/ <i>Complement</i>
IRTP	: Industri Pangan Produksi Rumah Tangga/ <i>Foods Home Industry</i>
PBF	: Pedagang Besar Farmasi/ <i>Pharmacy Whole-seller</i>
GFK	: Gudang Farmasi Kab/Kota/Regency/ <i>Municipality Pharmacy Warehouse</i>
RB	: Rumah Bersalin/ <i>Delivery House</i>
Pustu	: Puskesmas pembantu/ <i>Auxiliary Public Health Center</i>
BP	: Balai Pengobatan/ <i>Polyclinic</i>
TPS	: Tempat Pembuangan Sampah Sementara / <i>landfill</i>
Jamkesmas	: Jaminan kesehatan masyarakat miskin/ <i>Poor public health insurance</i>
PJKMU	: Program Jaminan Kesehatan Masyarakat Umum/ <i>General Public Health Insurance Program</i>
SIUP	: Surat Ijin Usaha Perdagangan/ <i>Trading Permission Letter</i>
TDP	: Tanda Daftar Perusahaan/ <i>Company Registration Identity</i>
API	: Angka Pengenal Importir/ <i>Importer's Identity Number</i>

BAB 1

GEOGRAFI DAN IKLIM GEOGRAPHY AND CLIMATE

LUAS WILAYAH

1

42,92 Km^2



DESA TERLUAS

2

BLAWI



CURAH HUJAN

3

mm



PENJELASAN TEKNIS

1. Desa/Kelurahan Tepi Laut adalah desa/kelurahan yang sebagian atau seluruh wilayahnya bersinggungan langsung dengan laut, baik berupa pantai maupun tebing karang.
2. Desa/Kelurahan bukan tepi laut adalah desa/kelurahan yang wilayahnya tidak bersinggungan langsung dengan laut.
3. Desa/Kelurahan Lereng/Puncak adalah desa/kelurahan yang sebagian besar wilayahnya berada di puncak gunung/pegunungan atau terletak di antara puncak sampai lembah.
4. Desa/Kelurahan lembah adalah desa/ kelurahan yang wilayahnya sebagian besar merupakan daerah rendah yang terletak di antara dua gunung/pegunungan atau daerah yang mempunyai kedudukan lebih rendah dibandingkan daerah sekitarnya.
5. Desa/Kelurahan Dataran adalah desa/kelurahan yang sebagian besar wilayahnya tampak datar, rata, dan membentang.

TECHNICAL NOTES

1. *Coastal Village/Coastal Kelurahan is a village/kelurahan which some areas are intersect/directly adjacent to the sea, either gently sloping/flat beach or cliffs/reef.*
2. *Non Coastal Village/Non Coastal Kelurahan is a village which has no area that intersect/directly adjacent to the sea.*
3. *Slope/Peak Village/Kelurahan is a village/kelurahan which the largest part of village/kelurahan lies on the highest part of mount/mountain or lies between the peak to the valley.*
4. *Valley Village/Kelurahan area is a village/kelurahan with the largest part of the village/kelurahan is a low area between two mountains or area that have a position lower than the surrounding areas.*
5. *Flat Village/Kelurahan is a village/ kelurahan which the largest part of village/1/kelurahan looked plane, flat, and stretches.*

ULASAN

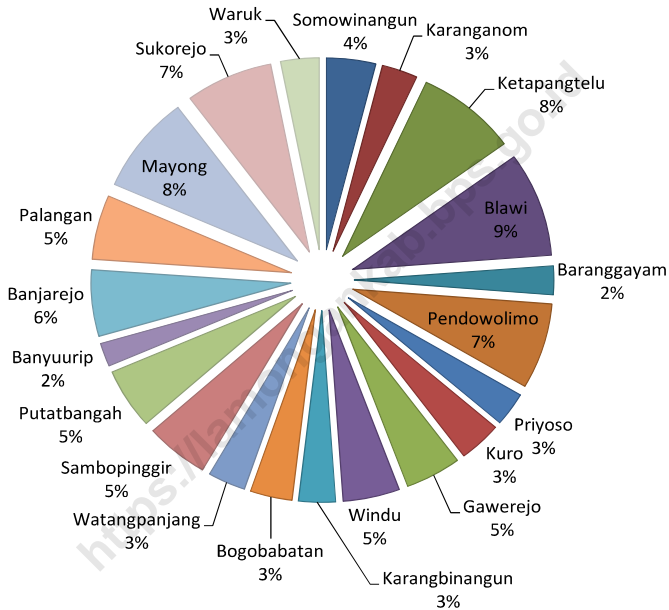
Kecamatan Karangbinangun terletak pada posisi koordinat 7° 01' 23" Lintang Selatan dan 112° 28' 45" Bujur Timur dengan ketinggian dari permukaan air laut (DPL) 0,25 meter (data bersumber dari *google earth*).

Secara geografis, Kecamatan Karangbinangun berbatasan langsung dengan beberapa kecamatan, sebelah utara dengan Kecamatan Dukun Kabupaten Gresik, Sebelah Timur berbatasan dengan Kecamatan Glagah, Sebelah Selatan Berbatasan dengan Kecamatan Deket dan Sebelah Barat Berbatasan langsung dengan Kecamatan Kalitengah.

DESCRIPTION

Karangbinangun District is located at coordinates of 7°01'23" South Latitude and 112° 28' 45" East Longitude with a height above sea level (DPL) of 6.60 meters, data sourced from Google Earth.

In terms of geographic position, Glagah District has boundaries as follows: North - Dukun District Gresik Regency, East - Glagah District, South - Deket District, and West - Kalitengah District.

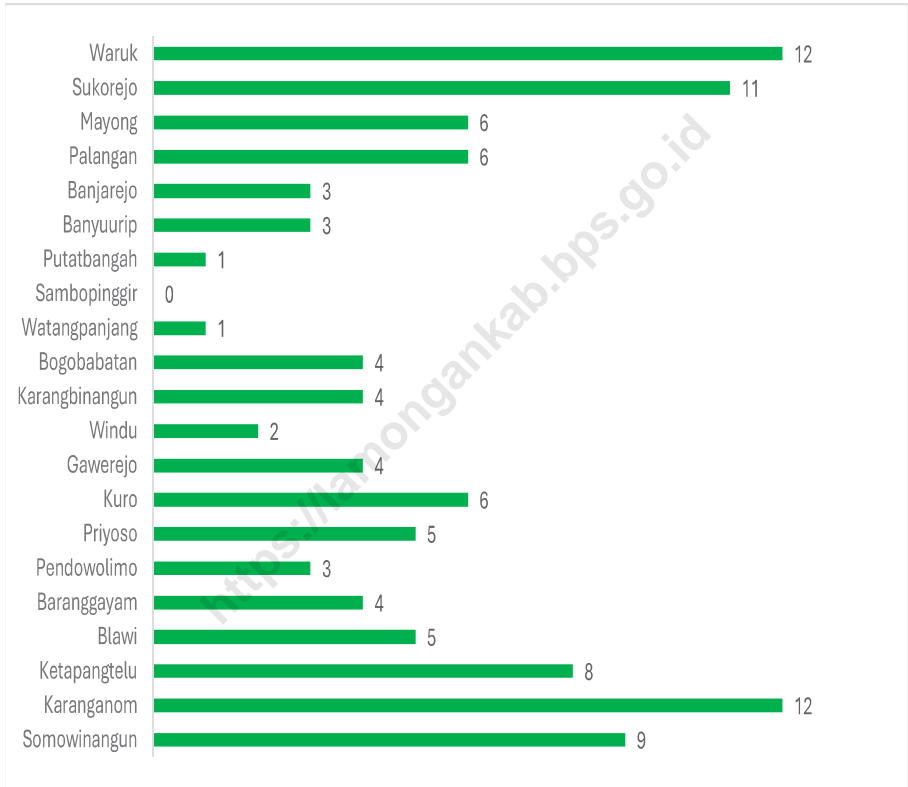


Sumber/Source : Kantor Kecamatan Karangbinangun

Gambar
Figures

1.1

Luas Daerah menurut Desa di Kecamatan Karangbinangun (%), 2023
Total Area by Village in Karangbinangun District (%), 2023



Sumber/Source : Kantor Kecamatan Karangbinangun

Gambar 1.2
Figures

Jarak ke Ibukota Kecamatan Menurut Desa di Kecamatan Karangbinangun (km), 2023
Distance to the District Capital by Village in Karangbinangun District (km), 2023

Tabel**Table 1.1****Luas Daerah Menurut Desa di Kecamatan Karangbinangun, 2023****Total Area by Villages in Karangbinangun District, 2023**

Desa Village	Luas Total Area (km²/sq.km)	Persentase terhadap Luas Kecamatan Percentage to District Area
(1)	(2)	(3)
Somowinangun	1,71	0,04
Karanganom	1,24	0,03
Ketapangtelu	3,49	0,08
Blawi	3,78	0,09
Baranggayam	1,04	0,02
Pendowolimo	3,10	0,07
Priyoso	1,22	0,03
Kuro	1,49	0,03
Gawerejo	1,94	0,05
Windu	1,97	0,05
Karangbinangun	1,28	0,03
Bogobabatan	1,46	0,03
Watangpanjang	1,31	0,03
Sambopinggir	2,21	0,05
Putatbangah	2,18	0,05
Banyuurip	0,85	0,02
Banjarejo	2,40	0,06
Palangan	2,33	0,05
Mayong	3,54	0,08
Sukorejo	3,04	0,07
Waruk	1,34	0,03
Kecamatan Karangbinangun	42,92	1,00

Catatan/Note: -
 Sumber/Source: Kantor Kecamatan Karangbinangun

Tabel
Table 1.2

Jarak ke Ibukota Kecamatan dan Ibukota Kabupaten Menurut Desa di Kecamatan Karangbinangun (km), 2023
Distance to the District Capital and Regency Capital by Villages in Karangbinangun District (km), 2023

Desa Village	Jarak ke Ibukota Kecamatan Distance to District Capital	Jarak ke Ibukota Kabupaten Distance to Regency Capital
(1)	(2)	(3)
Somowinangun	9	4
Karanganom	12	5
Ketapangtelu	8	4
Blawi	5	5
Baranggayam	4	8
Pendowolimo	3	7
Priyoso	5	10
Kuro	6	15
Gawerejo	4	12
Windu	2	9
Karangbinangun	4	9
Bogobabatan	4	8
Watangpanjang	1	7
Sambopinggir	0	12
Putatbangah	1	14
Banyuurip	3	18
Banjarejo	3	19
Palangan	6	20
Mayong	6	22
Sukorejo	11	6
Waruk	12	8

Catatan/Note: -
Sumber/Source: Kantor Kecamatan Karangbinangun

02 BAB 2

PEMERINTAHAN GOVERNMENT



Wilayah Administratif



Jumlah Aparatur Sipil Negara (ASN) di Kantor Kecamatan

Perempuan

5

Jiwa



Laki-Laki

20

Jiwa



PENJELASAN TEKNIS

1. Wilayah Administratif adalah lingkungan kerja perangkat pemerintah pusat yang menyelenggarakan tugas atau wewenang pemerintahan umum di daerah tersebut.
2. Pegawai Negeri adalah pegawai yang telah memenuhi syarat yang ditentukan, diangkat oleh pejabat yang berwenang dan disertai tugas dalam suatu jabatan negeri, atau disertai tugas negara lainnya, dan digaji berdasarkan peraturan perundang undangan yang berlaku.
3. Satuan Kerja Perangkat Daerah adalah pelaksana fungsi eksekutif yang terorganisasi untuk menyelenggarakan pemerintahan sesuai peraturan.
4. Satuan Lingkungan Setempat (SLS) dibawah desa di Kabupaten Lamongan disebut dengan istilah Dusun, dibawah dusun ada Rukun Warga (RW) dan dibawah RW ada Rukun Tetangga (RT).

TECHNICAL NOTES

1. *Administrative area is the work environment of central government which runs the duty of organizing in that area.*
2. *Civil servant is an employee who are qualified, appointed by authorized official and delegated responsibilities of the country or other national duty, and paid based on the regulation occurred.*
3. *Unit of Regional Apparatus is the executor of executive function which is organized to runs the government's task based on the regulation occurred.*
4. *Local Environment Unit (SLS) beneath the village in Lamongan called the hamlet, below the hamlet there is Pillars of Citizens and below there is the Neighborhood Watch (RT).*

ULASAN

Luas wilayah Kecamatan Karangbinangun sebesar 42,92 km² yang terdiri dari 21 desa dengan jumlah dusun sebanyak 71 dusun, 83 Rukun Warga (RW), dan 198 Rukun Tetangga (RT).

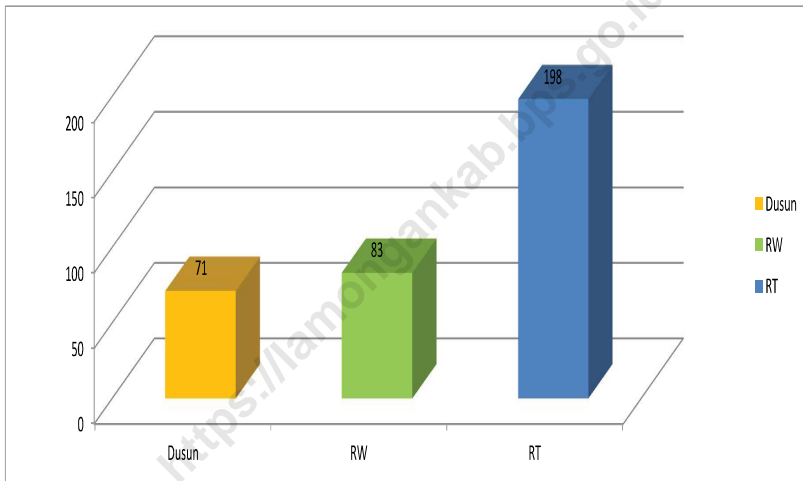
Dari 71 dusun yang ada di Kecamatan Karangbinangun, 9 diantaranya terdapat di Desa Pendowolimo, sementara di Desa Waruk hanya terdapat 1 dusun, dan selebihnya tersebar di 19 desa lainnya dengan jumlah rata-rata 2 - 6 dusun per desa.

DESCRIPTION

Area of Karangbinangun District is 42,92 km² that consists of 21 villages, 71 hamlets, 83 community units (RW) and 198 neighborhood associations (RT).

Of the 71 hamlet in Karangbinangun District, 9 of them are in Pandawalimo Village, while in Waruk Village only have 1 hamlet and the other hamlets spread in 19 village with an average of 2-6 hamlet per village.

<https://lamongankecamatan.com>

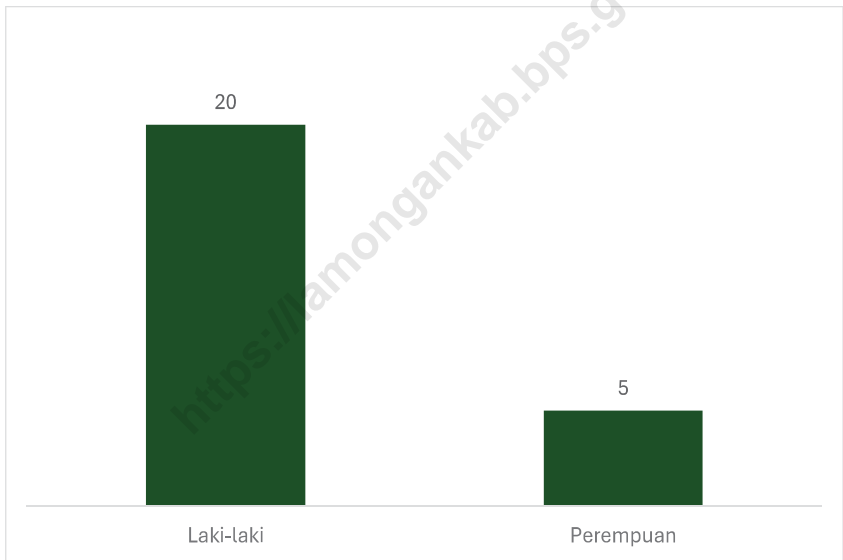


Catatan/Note: -

Sumber/Source: Kantor Kecamatan Karangbinangun

Gambar 2.1
Figures

Jumlah Dusun, RW dan RT Kecamatan Karangbinangun, 2023
Number of Dusun, RW and RT in Karangbinangun District, 2023



Sumber/Source: Kantor Kecamatan Karangbinangun

Gambar 2.2
Figures

Jumlah PNS di Kecamatan Karangbinangun Menurut Jenis Kelamin, 2023
Number of Civil Servants in Karangbinangun District by Sex, 2023

2.1 WILAYAH ADMINISTRATIF ADMINISTRATIVE AREA

Tabel 2.1.1 Jumlah Rukun Warga (RW) dan Rukun Tetangga (RT) Menurut Desa di Kecamatan Karangbinangun, 2023
Table *Number of Rukun Warga and Rukun Tetangga by Villages¹ in Karangbinangun District, 2023*

Desa Village	Rukun Warga (RW)	Rukun Tetangga (RT)
(1)	(2)	(3)
Somowinangun	3	8
Karanganom	4	8
Ketapangtelu	4	8
Blawi	6	16
Baranggayam	3	6
Pendowolimo	3	9
Priyoso	3	6
Kuro	3	7
Gawerejo	3	9
Windu	3	9
Karangbinangun	5	11
Bogobabatan	4	9
Watangpanjang	3	8
Sambopinggir	4	12
Putatbangah	4	8
Banyuurip	4	8
Banjarejo	8	19
Palangan	4	8
Mayong	4	11
Sukorejo	6	11
Waruk	2	7
Nama Kecamatan	83	198

Catatan/Note: -

Sumber/Source: Kantor Kecamatan Karangbinangun

2.2 SUMBER DAYA MANUSIA HUMAN RESOURCES

Tabel 2.2.1 Jumlah Pegawai Negeri Sipil Menurut Pemerintah Daerah dan Jenis Kelamin di Kantor Kecamatan Karangbinangun, 2023
Table *Number of Civil Servants by Local Government and Sex in Karangbinangun District, 2023*

Pemerintah Daerah Local Government	Laki-Laki Male	Perempuan Female	Jumlah Total
(1)	(2)	(3)	(4)
Pemerintah Daerah Kecamatan Karangbinangun	20	5	25

Catatan/Note: -

Sumber/Source: Kantor Kecamatan Karangbinangun

Tabel 2.2.2
Table

Jumlah Pegawai Negeri Sipil Pemerintah Daerah di Kantor Kecamatan Karangbinangun Menurut Tingkat Pendidikan dan Jenis Kelamin, 2023
Number of Civil Servants of Karangbinangun District Government by Educational Level and Sex, 2023

Tingkat Pendidikan Educational Level	Laki-Laki Male	Perempuan Female	Jumlah Total
(1)	(2)	(3)	(4)
Sekolah Dasar (SD) <i>Primary School</i>	-	-	-
SMP/Sederajat <i>Junior High School</i>	-	-	-
SMA/Sederajat <i>Senior High School</i>	3	-	3
Diploma I/Akta I <i>Diploma I/Akta I</i>	-	-	-
Diploma II/Akta II <i>Diploma II/Akta II</i>	-	-	-
Diploma III/Akta III <i>Diploma III/Akta III</i>	-	2	2
Diploma IV/Akta IV <i>Diploma IV/Akta IV</i>	-	-	-
S1/Sarjana <i>Under Graduate/Bachelor</i>	15	3	18
S2/Pasca Sarjana <i>Graduate</i>	2	-	2
S3/Doktor/Ph.D <i>Post Graduate</i>	-	-	-
Jumlah/Total	20	5	25

Catatan/Note: -

Sumber/Source: Kantor Kecamatan Karangbinangun

BAB 3

PENDUDUK POPULATION



Jumlah
Penduduk

40.943

Jiwa



Jumlah Penduduk
Menurut Jenis Kelamin

Perempuan

20.503

Jiwa



Laki-Laki

20.440

Jiwa

PENJELASAN TEKNIS**TECHNICAL NOTES**

1. Sumber data kependudukan dalam publikasi ini adalah DKB Semester 2 tahun 2023, Dinas Kependudukan dan Catatan Sipil Kabupaten Lamongan.

The source of population data in this publication is the DKB Semester 2 2023, the Population and Civil Registry Office of Lamongan Regency.
2. Penduduk yang dimaksud pada bab ini adalah semua orang yang secara hukum memiliki hak untuk tinggal di suatu wilayah. Misalnya, mereka yang memiliki surat resmi untuk tinggal di suatu daerah atau wilayah tertentu, meskipun memilih berdomisili di tempat lain.

2. Residents referred to in this chapter are all people who legally have the right to live in an area. For example, those who have an official letter to live in a certain area or region, even though they choose to be domiciled in another place.
3. Kepadatan penduduk adalah rasio banyaknya penduduk per kilometer persegi.

3. Population density is ratio of population per square kilometer.
4. Rasio jenis kelamin adalah perbandingan antara penduduk laki-laki dan penduduk perempuan pada suatu wilayah dan waktu tertentu. Dinyatakan dengan banyaknya penduduk laki-laki untuk 100 penduduk perempuan.

4. Sex ratio is the ratio of males population to females population in a given area and time, expressed as the number of males for every 100 females.
5. Distribusi penduduk adalah pola persebaran penduduk di suatu wilayah, baik berdasarkan batas-batas geografis maupun berdasarkan batas-batas administrasi pemerintahan.

5. Population distribution is the pattern of population distribution in an area, either by geographic boundaries or by government administrative boundaries

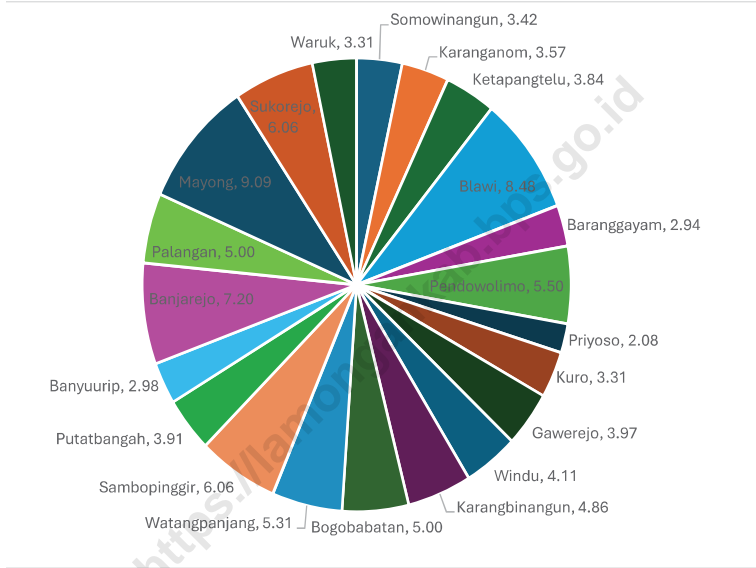
ULASAN

Penduduk Kecamatan Karangbinangun tahun 2023 berdasarkan data Dinas Kependudukan dan Pencatatan Sipil sebanyak 40.943 jiwa yang terdiri atas 20.440 jiwa penduduk laki-laki dan 20.503 jiwa penduduk perempuan. Desa Blawi, Desa Mayong dan Desa Banjarejo desa yang menampung penduduk terbanyak.

DESCRIPTION

Population of Karangbinangun District in 2023 by Dinas Kependudukan dan Pencatatan Sipil is 49.943 people, consisting of 20.440 male residents and 20.503 female residents. Blawi Village, Mayong Village and Banjarejo Village were village that have the most widely population..

<https://lamongkab.bps.go.id>



Sumber/Source: DKB Semester 2, 2023, Disdukcapil Lamongan

Gambar 3.1
Figures

Persentase Penduduk di Kecamatan Karangbinangun, 2023
Percentage Population in Karangbinangun District, 2023

Tabel
Table 3.1

Penduduk, Distribusi Persentase Penduduk, Kepadatan Penduduk, Rasio Jenis Kelamin Penduduk Menurut Desa di Kecamatan Karangbinangun, 2023
Population, Percentage Distribution of Population, Population Density, and Population Sex Ratio by Villages in Karangbinangun District, 2023

Desa Village	Penduduk/Population		
	Laki-Laki/Male	Perempuan/Female	Jumlah/Total
(1)	(2)	(3)	(4)
Somowinangun	692	709	1.401
Karanganom	771	691	1.462
Ketapangtelu	772	800	1.572
Blawi	1.754	1.720	3.474
Baranggayam	610	594	1.204
Pendowolimo	1.097	1.153	2.250
Priyoso	412	441	853
Kuro	661	693	1.354
Gawerejo	814	810	1.624
Windu	799	885	1.684
Karangbinangun	974	1.016	1.990
Bogobabatan	1.010	1.036	2.046
Watangpanjang	1.080	1.093	2.173
Sambopinggir	1.271	1.212	2.483
Putatbangah	793	809	1.602
Banyuurip	611	610	1.221
Banjarejo	1.480	1.469	2.949
Palangan	1.049	997	2.046
Mayong	1.859	1.861	3.720
Sukorejo	1.245	1.235	2.480
Waruk	686	669	1.355
Kecamatan Karangbinangun	20.440	20.503	40.943

Desa Village	Persentase Penduduk Percentage of Total Population	Kepadatan Penduduk (per km²) Population Density per sq,km	Rasio Jenis Kelamin Penduduk Population Sex Ratio
(1)	(5)	(6)	(7)
Somowinangun	3,42	819,30	97,60
Karanganom	3,57	1.179,03	111,58
Ketapangtelu	3,84	450,43	96,50
Blawi	8,48	919,05	101,98
Baranggayam	2,94	1.157,69	102,69
Pendowolimo	5,50	725,81	95,14
Priyoso	2,08	699,18	93,42
Kuro	3,31	908,72	95,38
Gawerejo	3,97	837,11	100,49
Windu	4,11	854,82	90,28
Karangbinangun	4,86	1.554,69	95,87
Bogobabatan	5,00	1.401,37	97,49
Watangpanjang	5,31	1.658,78	98,81
Samboppinggir	6,06	1.123,53	104,87
Putatbangah	3,91	734,86	98,02
Banyuurip	2,98	1.436,47	100,16
Banjarejo	7,20	1.228,75	100,75
Palangan	5,00	878,11	105,21
Mayong	9,09	1.050,85	99,89
Sukorejo	6,06	815,79	100,81
Waruk	3,31	1.011,19	102,54
Kecamatan Karangbinangun	100,00	953,94	99,69

Catatan/Note: -

Sumber/Source: DKB Semester 2, 2023, Disdukcapil Lamongan

Tabel 3.2 Jumlah Penduduk Menurut Kelompok Umur dan Jenis Kelamin di Kecamatan Karangbinangun, 2023
Table Population by Age Groups and Sex in Karangbinangun District, 2023

Kelompok Umur Age Groups 20-24	Jenis Kelamin/Sex		
	Laki-Laki Male	Perempuan Female	Jumlah Total
(1)	(2)	(3)	(4)
0 tahun - 4 tahun	1.374	1.332	2.706
5 tahun - 9 tahun	1.486	1.465	2.951
10 tahun - 14 tahun	1.496	1.485	2.981
15 tahun - 19 tahun	1.454	1.396	2.850
20 tahun - 24 tahun	1.477	1.482	2.959
25 tahun - 29 tahun	1.557	1.505	3.062
30 tahun - 34 tahun	1.489	1.364	2.853
35 tahun - 39 tahun	1.642	1.527	3.169
40 tahun - 44 tahun	1.641	1.430	3.071
45 tahun - 49 tahun	1.438	1.410	2.848
50 tahun - 54 tahun	1.335	1.366	2.701
55 tahun - 59 tahun	1.155	1.245	2.400
60 tahun - 64 tahun	1.095	1.193	2.288
65 tahun - 69 tahun	848	891	1.739
70 tahun - 74 tahun	517	579	1.096
75 tahun - dst	436	833	1.269
Kecamatan Karangbinangun	20.440	20.503	40.943

Catatan/Note: -

Sumber/Source: DKB Semester 2, 2023, Disdukcapil Lamongan

BAB IV

SOSIAL DAN KESEJAHTERAAN *SOCIAL AND WELFARE*

Jumlah Sekolah



Unit

Jumlah Guru

Orang



Orang

Jumlah Murid

Jumlah Sarana Kesehatan

Unit



Jumlah Tenaga Kesehatan

Orang

PENJELASAN TEKNIS**TECHNICAL NOTES**

1. Jenjang Pendidikan Formal terdiri atas pendidikan dasar, pendidikan menengah, dan pendidikan tinggi. Jenis pendidikan yang diajarkan mencakup pendidikan umum, kejuruan, akademik, profesi, vokasi, keagamaan, dan khusus.
 - a. Pendidikan Dasar berbentuk Sekolah Dasar (SD) dan Madrasah Ibtidaiyah (MI) atau bentuk lain yang sederajat serta Sekolah Menengah Pertama (SMP) dan Madrasah Tsanawiyah (MTs), atau berbentuk lain yang sederajat.
 - b. Pendidikan Menengah berbentuk Sekolah Menengah Atas (SMA), Madrasah Aliyah (MA), Sekolah Menengah Kejuruan (SMK), dan Madrasah Aliyah Kejuruan (MAK), atau bentuk lain yang sederajat.
 - c. Pendidikan Tinggi merupakan jenjang pendidikan setelah pendidikan menengah yang mencakup program pendidikan diploma, sarjana, magister, spesialis, dan doktor yang diselenggarakan oleh perguruan tinggi. Perguruan tinggi dapat berbentuk akademi, politeknik, seko lah tinggi, institut, atau universitas.

2. Rumah Sakit adalah tempat pemeriksaan dan perawatan kesehatan, biasanya berada di

The Formal Education Level consists of primary education, secondary education, and high education. The kind of education that taught consists of general education, vocational, academic, professional, religious, and specific education.

- a. *The Primary Education consists of Elementary School and Islamic Elementary School or other equivalent forms and Junior High School and MTs, or other equivalent forms.*
- b. *The Primary Education consists of Elementary School and Islamic Elementary School or other equivalent forms and Junior High School and MTs, or other equivalent forms.*
- c. *The High Education consists of the education level after the secondary education that consists of diplomas, bachelor, master, specialist, and doctoral degrees that are held by the college. The colleges can be a-cademy, polytechnic, high school, institute, or university.*

2. *Hospital is a place for health check, usually controlled/supervised by doctors/medical personnel to serve*

bawah pengawasan dokter/ tenaga medis, yang melayani penderita sedang sakit untuk berobat rawat jalan atau rawat inap.

3. Puskesmas (Pusat Kesehatan Masyarakat) adalah unit pelaksana teknis dinas kesehatan kabupaten/ kota yang mempunyai fungsi utama sebagai penyelenggara pelayanan kesehatan tingkat pertama. Wilayah kerja puskesmas maksimal adalah satu kecamatan dan untuk dapat menjangkau wilayah kerjanya, puskesmas mempunyai jaringan pelayanan yang meliputi unit Puskesmas Pembantu (Pustu).
4. Apotek adalah suatu tempat tertentu yang digunakan untuk melakukan pekerjaan kefarmasian, dan penyaluran/penjualan obat atau bahan farmasi dan perbekalan kesehatan lainnya kepada masyarakat yang dikelola oleh tenaga apoteker (Peraturan Menteri Kesehatan RI No. 1332 Tahun 2002 Tentang Perubahan Atas Peraturan Menteri Kesehatan RI No. 922/MENKES /PER/X/1993 Tentang Ketentuan dan Tata Cara Pemberian Izin Apotek).

the ill patients to get outpatient or inpatient treatment services.

3. *Public Health Center is technical implementation unit of regency health department that have the primary function as a first/eve/ health care providers. The working area standard of public health center is one district and to reach their working areas, public health centers have a service network covering subsidiary of public health center.*
4. *Pharmacy is a specific place that is used for pharmaceutical jobs, and distribution/sale of drugs/pharmaceuticals and other medical supplies to people that are administered by trained pharmacist (Regulation of the Minister of Health of Indonesia Number 1332 Year 2002 about the Changes of Regulation of the Minister of Health of Indonesia Number 922 /MENKES/PER/X/1993 about Provision and Procedures for Administration of Licensed Pharmacies).*

ULASAN

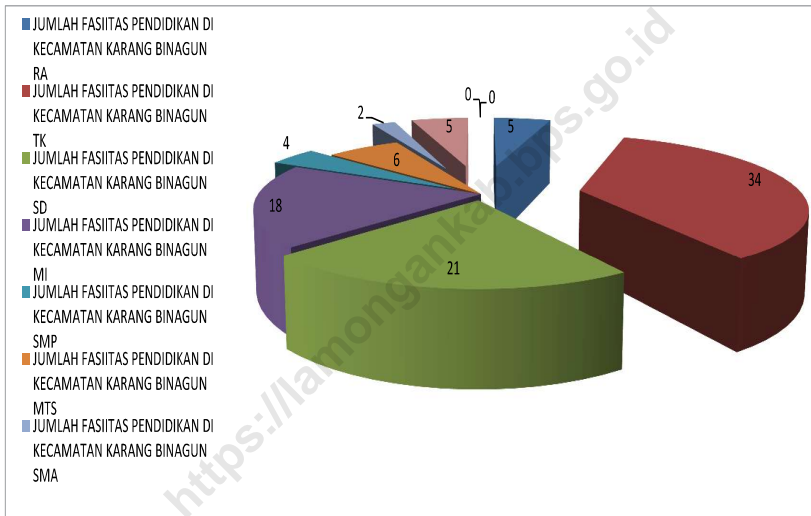
Tabel dalam bab ini memuat data tentang jumlah fasilitas pendidikan negeri dan fasilitas pendidikan swasta yang ada di Kecamatan Karangbinangun, mulai dari Paud, TK/RA, SD/MI sampai SMA/MA/SMK yang hampir tersebar di seluruh desa.

Data sarana pendidikan di Kecamatan Karangbinangun pada tahun 2023, setingkat SD dengan status negeri sebanyak 21 lembaga dan swasta sebanyak 18 lembaga, tingkat SLTP 2 lembaga negeri dan 8 lembaga swasta, sedangkan untuk tingkat SLTA hanya terdapat 1 negeri dan sekolah swasta sebanyak 5 lembaga.

DESCRIPTION

The table in this chapter contains data on the number of public education facilities and private education facilities in Karangbinangun District, ranging from Early Childhood Education, Kindergarten/RA, SD/MI to SMA/MA/SMK spread almost throughout the village.

Educational facilities in Karangbinangun District in 2023, at the elementary level with state status as many as 21 institutions and 18 private institutions, junior high school level 2 public institutions and 8 private institutions, while for the high school level there are only 1 institution and 5 private school institutions.



Catatan/Note: -
 Sumber/Source: Kantor Desa/Village Office

Gambar 4.1 Jumlah Fasilitas Pendidikan, 2023
Number of Education Facilities, 2023

4.1 PENDIDIKAN EDUCATION

Tabel 4.1.1 Banyaknya Desa¹ yang Memiliki Fasilitas Sekolah Menurut Tingkat Pendidikan di Kecamatan Karangbinangun, 2021–2023
Number of Villages¹ Having Educational Facilities by Educational Level in Karangbinangun District, 2021–2023

Tingkat Pendidikan Educational Level	2021 ²	2022 ³	2023 ³
(1)	(2)	(3)	(4)
Sekolah Dasar (SD) <i>Primary School</i>	21	21	21
Madrasah Ibtidaiyah (MI) <i>Madrasah Ibtidaiyah</i>	17	18	18
Sekolah Menengah Pertama (SMP) <i>Junior High School</i>	4	4	4
Madrasah Tsanawiyah (MTs) <i>Madrasah Tsanawiyah (MTs)</i>	6	6	6
Sekolah Menengah Atas (SMA) ¹ / <i>Senior Highschool</i>	5	5	5
Sekolah Menengah Kejuruan (SMK) <i>Vocational High School</i>	-	-	-
Madrasah Aliyah (MA) <i>Madrasah Aliyah</i>	-	-	-
Akademi/Perguruan Tinggi <i>Academy/University</i>	-	-	-

Catatan/Note: ¹ Desa pada tabel ini termasuk Unit Permukiman Transmigrasi (UPT) yang masih dibina oleh kementerian terkait/
Villages in this table include Transmigration Settlement Unit which is still fostered by the relevant ministries.

Sumber/Source: Kantor Desa

Tabel 4.1.2 Jumlah Sekolah Menurut Tingkat Pendidikan di Kecamatan Karangbinangun, 2022/2023 dan 2023/2024
Table Number of Schools by Educational Level in Karangbinangun District, 2022/2023 and 2023/2024

Tingkat Pendidikan Educational Level	Negeri/Public		Swasta/Private		Jumlah/Total	
	2022/2023	2023/2024	2022/2023	2023/2024	2022/2023	2023/2024
(1)	(2)	(3)	(4)	(5)	(6)	(7)
Taman Kanak-Kanak (TK) ¹ /Kindergarten ¹	-	-	32	34	32	34
Raudatul Athfal (RA) ² Raudatul Athfal (RA) ²	-	-	5	5	5	5
Sekolah Dasar (SD) ¹ Elementary Schools ¹	21	21	-	-	21	21
Madrasah Ibtidaiyah (MI) ² /Madrasah Ibtidaiyah (MI) ²	-	-	18	18	18	18
Sekolah Menengah Pertama (SMP) ¹ /Junior High Schools ¹	2	2	2	2	4	4
Madrasah Tsanawiyah (MTs) ² /Madrasah Tsanawiyah (MTs) ²	-	-	6	6	6	6
Sekolah Menengah Atas (SMA) ¹ /Senior High Schools ¹	1	1	-	-	1	1
Sekolah Menengah Kejuruan (SMK) ¹ Vocational High Schools ¹	-	-	-	-	-	-
Madrasah Aliyah (MA) ² Madrasah Aliyah (MA) ²	-	-	5	5	5	5

Catatan/Note: ³ Seluruh Raudatul Athfal (RA) berstatus swasta/All Raudatul Athfal (RA) are private

Sumber/Source: ¹ Kementerian Pendidikan, Kebudayaan, Riset, dan Teknologi, Sistem Data Pokok Pendidikan, data semester genap/ Ministry of Education, Culture, Research, and Technology; Basic Education Data System, even semester report data

² Kementerian Agama, EMIS, data semester genap/Ministry of Religious Affairs, EMIS, genap semester report data

Tabel 4.1.3
Table

Jumlah Guru Menurut Tingkat Pendidikan di Kecamatan Karangbinangun, 2022/2023 dan 2023/2024
Number of Teachers by Educational Level in Karangbinangun District, 2022/2023 and 2023/2024

Tingkat Pendidikan Educational Level	Negeri/Public		Swasta/Private		Jumlah/Total	
	2022/2023	2023/2024	2022/2023	2023/2024	2022/2023	2023/2024
(1)	(2)	(3)	(4)	(5)	(6)	(7)
Taman Kanak-Kanak (TK) ¹ /Kindergarten ¹	-	-	42	42	42	42
Raudatul Athfal (RA) ² Raudatul Athfal (RA) ²	-	-	24	24	24	24
Sekolah Dasar (SD) ^{1,3} Elementary Schools ^{1,3}	159	159	-	-	159	159
Madrasah Ibtidaiyah (MI) ² /Madrasah Ibtidaiyah (MI) ²	-	-	127	138	127	138
Sekolah Menengah Pertama (SMP) ^{1,3} Junior High Schools ^{1,3}	41	42	-	-	41	42
Madrasah Tsanawiyah (MTs) ² /Madrasah Tsanawiyah (MTs) ²	-	-	120	124	120	124
Sekolah Menengah Atas (SMA) ^{1,3} /Senior High Schools ^{1,3}	46	46	-	-	46	46
Sekolah Menengah Kejuruan (SMK) ^{1,3} Vocational High Schools ^{1,3}	-	-	-	-	-	-
Madrasah Aliyah (MA) ² Madrasah Aliyah (MA) ²	-	-	20	20	20	20

Catatan/Note: ³ Jumlah guru termasuk kepala sekolah dan guru/The total of teachers including headmaster and teacher.

Sumber/Source: ¹ Kementerian Pendidikan, Kebudayaan, Riset, dan Teknologi, Sistem Data Pokok Pendidikan, data semester genap/ Ministry of Education, Culture, Research, and Technology, Basic Education Data System, even semester report data

² Kementerian Agama, EMIS, data semester genap/Ministry of Religious Affairs, EMIS, even semester report data

Tabel 4.1.4 Jumlah Murid Menurut Tingkat Pendidikan di Kecamatan Karangbinangun, 2022/2023 dan 2023/2024
Table Number of Pupils by Educational Level in Karangbinangun District, 2022/2023 and 2023/2024

Tingkat Pendidikan Educational Level	Negeri/Public		Swasta/Private		Jumlah/Total	
	2022/2023	2023/2024	2022/2023	2023/2024	2022/2023	2023/2024
(1)	(2)	(3)	(4)	(5)	(6)	(7)
Taman Kanak-Kanak (TK) ¹ /Kindergarten ¹	-	-	806	852	806	852
Raudatul Athfal (RA) ² Raudatul Athfal (RA) ²	-	-	190	210	190	210
Sekolah Dasar (SD) ¹ Elementary Schools ¹	1.111	1.221	-	-	1.111	1.221
Madrasah Ibtidaiyah (MI) ² /Madrasah Ibtidaiyah (MI) ²	-	-	1.330	1.337	1.330	1.337
Sekolah Menengah Pertama (SMP) ¹ /Junior High Schools ¹	487	487	122	122	487	609
Madrasah Tsanawiyah (MTs) ² /Madrasah Tsanawiyah (MTs) ²	-	-	222	223	222	223
Sekolah Menengah Atas (SMA) ¹ /Senior High Schools ¹	544	610	-	-	544	610
Sekolah Menengah Kejuruan (SMK) ¹ Vocational High Schools ¹	-	-	-	-	-	-
Madrasah Aliyah (MA) ² Madrasah Aliyah (MA) ²	-	-	210	211	210	211

Catatan/Note: ...

Sumber/Source: ¹ Kementerian Pendidikan, Kebudayaan, Riset, dan Teknologi, Sistem Data Pokok Pendidikan, data semester genap/ Ministry of Education, Culture, Research, and Technology, Basic Education Data System, even semester report data

² Kementerian Agama, EMIS, data semester genap/Ministry of Religious Affairs, EMIS, even semester report data

4.2 KESEHATAN HEALTH

Tabel 4.2.1 Banyaknya Desa¹ yang Memiliki Sarana Kesehatan Menurut Jenis Sarana Kesehatan di Kecamatan Karangbinangun, 2021–2023
Number of Villages¹ Health Facilities by Type of Health Facilities in Karangbinangun District, 2021–2023

Jenis Sarana Kesehatan <i>Type of Health Facilities</i>	2021 ²	2022 ³	2023 ³
(1)	(2)	(3)	(4)
Rumah Sakit <i>Hospital</i>	1	1	1
Rumah Sakit Bersalin <i>Maternity Hospital</i>	-	-	-
Poliklinik/Balai Pengobatan <i>Polyclinic</i>	-	-	-
Puskesmas Rawat Inap <i>Public Health Center with Inpatient Care</i>	1	1	1
Puskesmas Tanpa Rawat Inap <i>Public Health Center without Inpatient Care</i>	-	-	-
Apotek <i>Pharmacy</i>	1	1	1

Catatan/Note: ¹Desa pada tabel ini termasuk Unit Permukiman Transmigrasi (UPT) yang masih dibina oleh kementerian terkait/
Villages in this table include Transmigration Settlement Unit which is still fostered by the relevant ministries.

Sumber/Source: ²Kantor Desa

Tabel 4.2.2 Banyaknya Warga Penderita Kekurangan Gizi Menurut Desa di Kecamatan Karangbinangun, 2023
Table *Number of People with Malnutrition by Villages in Karangbinangun District, 2023*

Desa/Village	2023
(1)	(2)
Somowinangun	Tidak ada
Karanganom	Tidak ada
Ketapangtelu	Tidak ada
Blawi	Tidak ada
Baranggayam	Tidak ada
Pendowolimo	Tidak ada
Priyoso	Tidak ada
Kuro	Tidak ada
Gawerejo	Tidak ada
Windu	Tidak ada
Karangbinangun	Tidak ada
Bogobabatan	Tidak ada
Watangpanjang	Tidak ada
Sambopinggir	Tidak ada
Putatbengah	Tidak ada
Banyuurip	Tidak ada
Banjarejo	Tidak ada
Palangan	Tidak ada
Mayong	Tidak ada
Sukorejo	Tidak ada
Waruk	Tidak ada
Kecamatan Karangbinangun	Tidak Ada

4.3 PERUMAHAN DAN LINGKUNGAN HOUSING AND ENVIRONMENT

Tabel 4.3.1 Banyaknya Desa¹ Menurut Sumber Air Minum Sebagian Besar Keluarga di Kecamatan Karangbinangun 2021–2023
Number of Villages¹ by Drinking Water Source of Majority Family in Karangbinangun District, 2021–2023

Sumber Air Minum Source of Drinking Water	2021 ²	2022 ³	2023 ³
(1)	(2)	(3)	(4)
Air Kemasan Bermerk/ <i>Branded Bottled Water</i>	1	1	1
Air Isi Ulang/ <i>Refil Water</i>	1	1	1
Leding Dengan Meteran/ <i>Metered Piped Water</i>	0	0	0
Leding Tanpa Meteran/ <i>Non Metered Piped Water</i>	0	0	0
Sumur Bor atau Pompa/ <i>Artesian Well or Pumped Water</i>	0	0	0
Sumur/ <i>Well</i>	0	0	0
Mata Air/ <i>Spring</i>	0	0	0
Sungai/Danau/Kolam/ Waduk/Situ/ Embung/Bendungan/ <i>River/Lake/Pond/ Reservoir/Dam</i>	0	0	0
Air Hujan/ <i>Rainwater</i>	0	0	0
Lainnya/ <i>Others</i>	0	0	0

Catatan/Note: ¹Desa pada tabel ini termasuk Unit Permukiman Transmigrasi (UPT) yang masih dibina oleh kementerian terkait/
Villages in this table include Transmigration Settlement Unit which is still fostered by the relevant ministries.

Sumber/Source: ²Badan Pusat Statistik, Pendataan Potensi Desa (Podes)/BPS-Statistics Indonesia, Village Potential Data Collecting
³ ...

Tabel 4.3.2 Banyaknya Keluarga Menurut Desa dan Jenis Pengguna Listrik di Kecamatan Karangbinangun, 2023
Table *Number of Family by Villages and Type of Electricity Consumer in Karangbinangun District, 2023*

Desa Village	Pengguna Listrik Electricity Consumer			Bukan Pengguna Listrik Not Electricity Consumer
	PLN State Electricity Company	Non-PLN Non-State Electricity Company	Jumlah Total	
(1)	(2)	(3)	(4)	(5)
Somowinangun	1	-	1	-
Karanganom	1	-	1	-
Ketapangtelu	1	-	1	-
Blawi	1	-	1	-
Baranggayam	1	-	1	-
Pendowolimo	1	-	1	-
Priyoso	1	-	1	-
Kuro	1	-	1	-
Gawerejo	1	-	1	-
Windu	1	-	1	-
Karangbinangun	1	-	1	-
Bogobabatan	1	-	1	-
Watangpanjang	1	-	1	-
Sambopinggir	1	-	1	-
Putatbangah	1	-	1	-
Banyuurip	1	-	1	-
Banjarejo	1	-	1	-
Palangan	1	-	1	-
Mayong	1	-	1	-
Sukorejo	1	-	1	-
Waruk	1	-	1	-
Kecamatan Karangbinangun	21	-	21	-

Catatan/Note: -

Sumber/Source: Kantor Desa/Village Office

Tabel 4.3.3
Table

Banyaknya Desa¹ Menurut Sumber Penerangan Jalan Utama Desa di Kecamatan Karangbinangun, 2021–2023
Number of Villages¹ by Source of Villages's Main Street Illumination in Karangbinangun District, 2021–2023

Sumber Penerangan Jalan Utama <i>Source of Main Street Illumination</i>	2021 ²	2022 ³	2023 ³
(1)	(2)	(3)	(4)
Listrik Pemerintah/ <i>State Electricity</i>	21	21	21
Listrik Non-Pemerintah/ <i>Non-State Electricity</i>	-	4	4
Non Listrik/ <i>Non-Electric</i>	-	-	-

Catatan/*Note*: ¹Desa pada tabel ini termasuk Unit Permukiman Transmigrasi (UPT) yang masih dibina oleh kementerian terkait/
Villages in this table include Transmigration Settlement Unit which is still fostered by the relevant ministries.

Sumber/*Source*: ²Kantor Desa

Tabel 4.3.4 Banyaknya Desa¹ Menurut Penggunaan Fasilitas Tempat Buang Air Besar Sebagian Besar Keluarga di Kecamatan Karangbinangun, 2021–2023
Number of Villages¹ by Toilet Facility Used by Majority Family in Karangbinangun District, 2021–2023

Fasilitas Tempat Buang Air Besar <i>Toilet Facility</i>	2021 ²	2022 ³	2023 ³
(1)	(2)	(3)	(4)
Jamban/Toilet	21	21	21
Sendiri/Private	21	21	21
Bersama/Shared	-	-	-
Umum/Public	-	-	-
Bukan Jamban/Non-Toilet	-	-	-
Jumlah/Total	21	21	21

Catatan/Note: ¹ Desa pada tabel ini termasuk Unit Permukiman Transmigrasi (UPT) yang masih dibina oleh kementerian terkait/
Villages in this table include Transmigration Settlement Unit which is still fostered by the relevant ministries.

Sumber/Source: Kantor Desa/Village Office

Tabel
Table 4.3.5

Banyaknya Desa Menurut Jenis Bahan Bakar untuk Memasak yang Digunakan Sebagian Besar Keluarga di Kecamatan Karangbinangun, 2023
Number of Villages by Type of Cooking Fuel Used by Majority Family in Karangbinangun District, 2023

Jenis Bahan Bakar untuk Memasak <i>Type of Cooking Fuel</i>	2023
(1)	(2)
Listrik/ <i>Electric</i>	-
Elpiji 5,5 kg/ <i>Blue Gas 5.5 kg-LPG</i>	-
Elpiji 12 kg/ <i>12 kg-LPG</i>	-
Elpiji 3 kg/ <i>3 kg-LPG</i>	21
Gas Kota/ <i>City Gas</i>	-
Biogas/ <i>Biogas</i>	-
Minyak Tanah/ <i>Kerosene</i>	-
Briket/ <i>Briquettes</i>	-
Arang/ <i>Charcoal</i>	-
Kayu Bakar/ <i>Firewood</i>	-
Lainnya/ <i>Others</i>	-
Jumlah/Total	21

Catatan/Note: -

Sumber/Source: Kantor Desa/Village Office

4.4 AGAMA DAN SOSIAL LAINNYA RELIGION AND OTHER SOCIAL AFFAIRS

Tabel 4.4.1 Jumlah Tempat Peribadatan Menurut Desa di Kecamatan Karangbinangun, 2023
Table 4.4.1 Number of Worship Places by Villages in Karangbinangun District, 2023

Desa Village	Masjid Mosque	Mushola Pray Room	Gereja Protestan Protestant Church	Gereja Katholik Catholic Church	Pura Temple	Vihara
(1)	(2)	(3)	(4)	(5)	(6)	(7)
Somowinangun	2	3	-	-	-	-
Karanganom	2	5	-	-	-	-
Ketapangtelu	4	3	-	-	-	-
Blawi	3	6	-	-	-	-
Baranggayam	2	3	-	-	-	-
Pendowolimo	5	9	-	-	-	-
Priyoso	2	-	-	-	-	-
Kuro	4	3	-	-	-	-
Gawerejo	7	2	-	-	-	-
Windu	3	1	1	-	-	-
Karangbinangun	2	6	-	-	-	-
Bogobabatan	3	7	-	-	-	-
Watangpanjang	2	3	-	-	-	-
Sambopinggir	3	6	-	-	-	-
Putatbangah	3	2	-	-	-	-
Banyuurip	2	1	-	-	-	-
Banjarejo	5	3	-	-	-	-
Palangan	4	2	-	-	-	-
Mayong	4	15	-	-	-	-
Sukorejo	3	6	-	-	-	-
Waruk	1	5	-	-	-	-
Kecamatan Karangbinangun	66	91	1	-	-	-

Catatan/Note: -

Sumber/Source: Kantor Desa/Village Office

Tabel 4.4.2
Table

Banyaknya Kejadian Bencana Alam Menurut Desa dan Jenis Bencana Alam di Kecamatan Karangbinangun, 2023
Number of Natural Disaster Events by Villages and Type of Natural Disaster in Karangbinangun District, 2023

Desa Village	Gempa Bumi Earthquake	Tsunami Tsunami	Gunung Meletus Volcanic Eruption	Tanah Longsor Landslide
(1)	(2)	(3)	(4)	(5)
Somowinangun	Tidak ada	Tidak ada	Tidak ada	Tidak ada
Karanganom	Tidak ada	Tidak ada	Tidak ada	Tidak ada
Ketapangtelu	Tidak ada	Tidak ada	Tidak ada	Tidak ada
Blawi	Tidak ada	Tidak ada	Tidak ada	Tidak ada
Barangayam	Tidak ada	Tidak ada	Tidak ada	Tidak ada
Pendowolimo	Tidak ada	Tidak ada	Tidak ada	Tidak ada
Priyoso	Tidak ada	Tidak ada	Tidak ada	Tidak ada
Kuro	Tidak ada	Tidak ada	Tidak ada	Tidak ada
Gawerejo	Tidak ada	Tidak ada	Tidak ada	Tidak ada
Windu	Tidak ada	Tidak ada	Tidak ada	Tidak ada
Karangbinangun	Tidak ada	Tidak ada	Tidak ada	Tidak ada
Bogobabatan	Tidak ada	Tidak ada	Tidak ada	Tidak ada
Watangpanjang	Tidak ada	Tidak ada	Tidak ada	Tidak ada
Sambopinggir	Tidak ada	Tidak ada	Tidak ada	Tidak ada
Putatbangah	Tidak ada	Tidak ada	Tidak ada	Tidak ada
Banyuurip	Tidak ada	Tidak ada	Tidak ada	Tidak ada
Banjarejo	Tidak ada	Tidak ada	Tidak ada	Tidak ada
Palangan	Tidak ada	Tidak ada	Tidak ada	Tidak ada
Mayong	Tidak ada	Tidak ada	Tidak ada	Tidak ada
Sukorejo	Tidak ada	Tidak ada	Tidak ada	Tidak ada
Waruk	Tidak ada	Tidak ada	Tidak ada	Tidak ada
Kecamatan Karangbinangun	Tidak Ada	Tidak Ada	Tidak Ada	Tidak Ada

Lanjutan Tabel/*Continued Table 4.4.2*

Desa Village	Banjir Floods	Banjir Bandang Flash Floods	Kekeringan Drought	Kebakaran Hutan dan Lahan Forest and Land Fires
(1)	(6)	(7)	(8)	(9)
Somowinangun	Tidak Ada	Tidak Ada	Tidak Ada	Tidak Ada
Karanganom	Tidak Ada	Tidak Ada	Tidak Ada	Tidak Ada
Ketapangtelu	Tidak Ada	Tidak Ada	Tidak Ada	Tidak Ada
Blawi	Tidak Ada	Tidak Ada	Tidak Ada	Tidak Ada
Baranggayam	Tidak Ada	Tidak Ada	Tidak Ada	Tidak Ada
Pendowolimo	Tidak Ada	Tidak Ada	Tidak Ada	Tidak Ada
Priyoso	Tidak Ada	Tidak Ada	Tidak Ada	Tidak Ada
Kuro	Tidak Ada	Tidak Ada	Tidak Ada	Tidak Ada
Gawerejo	Tidak Ada	Tidak Ada	Tidak Ada	Tidak Ada
Windu	Tidak Ada	Tidak Ada	Tidak Ada	Tidak Ada
Karangbinangun	Tidak Ada	Tidak Ada	Tidak Ada	Tidak Ada
Bogobabatan	Tidak Ada	Tidak Ada	Tidak Ada	Tidak Ada
Watangpanjang	Tidak Ada	Tidak Ada	Tidak Ada	Tidak Ada
Sambopinggir	Tidak Ada	Tidak Ada	Tidak Ada	Tidak Ada
Putatbangah	Tidak Ada	Tidak Ada	Tidak Ada	Tidak Ada
Banyuurip	Tidak Ada	Tidak Ada	Tidak Ada	Tidak Ada
Banjarejo	Tidak Ada	Tidak Ada	Tidak Ada	Tidak Ada
Palangan	Tidak Ada	Tidak Ada	Tidak Ada	Tidak Ada
Mayong	Tidak Ada	Tidak Ada	Tidak Ada	Tidak Ada
Sukorejo	Tidak Ada	Tidak Ada	Tidak Ada	Tidak Ada
Waruk	Tidak Ada	Tidak Ada	Tidak Ada	Tidak Ada
Kecamatan Karangbinangun	Tidak Ada	Tidak ada	Tidak ada	Tidak Ada

Lanjutan Tabel/*Continued Table* 4.4.2

Desa Village	Angin Puyuh/ Puting Beliung/ Topan Tornado/Typhoon	Gelombang Pasang Tidal Wave	Abrasi Abrasion
(1)	(10)	(11)	(12)
Somowinangun	Tidak Ada	Tidak Ada	Tidak Ada
Karanganom	Tidak Ada	Tidak Ada	Tidak Ada
Ketapangtelu	Tidak Ada	Tidak Ada	Tidak Ada
Blawi	Tidak Ada	Tidak Ada	Tidak Ada
Baranggayam	Tidak Ada	Tidak Ada	Tidak Ada
Pendowolimo	Tidak Ada	Tidak Ada	Tidak Ada
Priyoso	Tidak Ada	Tidak Ada	Tidak Ada
Kuro	Tidak Ada	Tidak Ada	Tidak Ada
Gawerejo	Tidak Ada	Tidak Ada	Tidak Ada
Windu	Tidak Ada	Tidak Ada	Tidak Ada
Karangbinangun	Tidak Ada	Tidak Ada	Tidak Ada
Bogobabatan	Tidak Ada	Tidak Ada	Tidak Ada
Watangpanjang	Tidak Ada	Tidak Ada	Tidak Ada
Samboppinggir	Tidak Ada	Tidak Ada	Tidak Ada
Putatbangah	Tidak Ada	Tidak Ada	Tidak Ada
Banyuurip	Tidak Ada	Tidak Ada	Tidak Ada
Banjarejo	Tidak Ada	Tidak Ada	Tidak Ada
Palangan	Tidak Ada	Tidak Ada	Tidak Ada
Mayong	Tidak Ada	Tidak Ada	Tidak Ada
Sukorejo	Tidak Ada	Tidak Ada	Tidak Ada
Waruk	Tidak Ada	Tidak Ada	Tidak Ada
Kecamatan Karangbinangun	Tidak Ada	Tidak ada	Tidak ada

Catatan/Note: -

Sumber/Source: Kantor Desa/Village Office

Tabel
Table 4.4.3

Banyaknya Korban Jiwa Akibat Bencana Alam Menurut Desa dan Jenis Bencana Alam di Kecamatan Karangbinangun, 2023
Number of Fatalities Due to Natural Disasters by Villages and Type of Natural Disaster in Karangbinangun District, 2023

Desa <i>Village</i>	Gempa Bumi <i>Earthquake</i>	Tsunami <i>Tsunami</i>	Gunung Meletus <i>Volcanic Eruption</i>	Tanah Longsor <i>Landslide</i>
(1)	(2)	(3)	(4)	(5)
Somowinangun	Tidak Ada	Tidak Ada	Tidak Ada	Tidak Ada
Karanganom	Tidak Ada	Tidak Ada	Tidak Ada	Tidak Ada
Ketapangtelu	Tidak Ada	Tidak Ada	Tidak Ada	Tidak Ada
Blawi	Tidak Ada	Tidak Ada	Tidak Ada	Tidak Ada
Baranggayam	Tidak Ada	Tidak Ada	Tidak Ada	Tidak Ada
Pendowolimo	Tidak Ada	Tidak Ada	Tidak Ada	Tidak Ada
Priyoso	Tidak Ada	Tidak Ada	Tidak Ada	Tidak Ada
Kuro	Tidak Ada	Tidak Ada	Tidak Ada	Tidak Ada
Gawerejo	Tidak Ada	Tidak Ada	Tidak Ada	Tidak Ada
Windu	Tidak Ada	Tidak Ada	Tidak Ada	Tidak Ada
Karangbinangun	Tidak Ada	Tidak Ada	Tidak Ada	Tidak Ada
Bogobabatan	Tidak Ada	Tidak Ada	Tidak Ada	Tidak Ada
Watangpanjang	Tidak Ada	Tidak Ada	Tidak Ada	Tidak Ada
Sambopinggir	Tidak Ada	Tidak Ada	Tidak Ada	Tidak Ada
Putatbangah	Tidak Ada	Tidak Ada	Tidak Ada	Tidak Ada
Banyuurip	Tidak Ada	Tidak Ada	Tidak Ada	Tidak Ada
Banjarejo	Tidak Ada	Tidak Ada	Tidak Ada	Tidak Ada
Palangan	Tidak Ada	Tidak Ada	Tidak Ada	Tidak Ada
Mayong	Tidak Ada	Tidak Ada	Tidak Ada	Tidak Ada
Sukorejo	Tidak Ada	Tidak Ada	Tidak Ada	Tidak Ada
Waruk	Tidak Ada	Tidak Ada	Tidak Ada	Tidak Ada
Kecamatan Karangbinangun	Tidak Ada	Tidak ada	Tidak ada	Tidak Ada

Lanjutan Tabel/*Continued Table* 4.4.3

Desa Village	Banjir Floods	Banjir Bandang Flash Floods	Kekeringan Drought	Kebakaran Hutan dan Lahan Forest and Land Fires
(1)	(6)	(7)	(8)	(9)
Somowinangun	Tidak Ada	Tidak Ada	Tidak Ada	Tidak Ada
Karanganom	Tidak Ada	Tidak Ada	Tidak Ada	Tidak Ada
Ketapangtelu	Tidak Ada	Tidak Ada	Tidak Ada	Tidak Ada
Blawi	Tidak Ada	Tidak Ada	Tidak Ada	Tidak Ada
Baranggayam	Tidak Ada	Tidak Ada	Tidak Ada	Tidak Ada
Pendowolimo	Tidak Ada	Tidak Ada	Tidak Ada	Tidak Ada
Priyoso	Tidak Ada	Tidak Ada	Tidak Ada	Tidak Ada
Kuro	Tidak Ada	Tidak Ada	Tidak Ada	Tidak Ada
Gawerejo	Tidak Ada	Tidak Ada	Tidak Ada	Tidak Ada
Windu	Tidak Ada	Tidak Ada	Tidak Ada	Tidak Ada
Karangbinangun	Tidak Ada	Tidak Ada	Tidak Ada	Tidak Ada
Bogobabatan	Tidak Ada	Tidak Ada	Tidak Ada	Tidak Ada
Watangpanjang	Tidak Ada	Tidak Ada	Tidak Ada	Tidak Ada
Sambopinggir	Tidak Ada	Tidak Ada	Tidak Ada	Tidak Ada
Putatbangah	Tidak Ada	Tidak Ada	Tidak Ada	Tidak Ada
Banyuurip	Tidak Ada	Tidak Ada	Tidak Ada	Tidak Ada
Banjarejo	Tidak Ada	Tidak Ada	Tidak Ada	Tidak Ada
Palangan	Tidak Ada	Tidak Ada	Tidak Ada	Tidak Ada
Mayong	Tidak Ada	Tidak Ada	Tidak Ada	Tidak Ada
Sukorejo	Tidak Ada	Tidak Ada	Tidak Ada	Tidak Ada
Waruk	Tidak Ada	Tidak Ada	Tidak Ada	Tidak Ada
Kecamatan Karangbinangun	Tidak Ada	Tidak ada	Tidak ada	Tidak Ada

Lanjutan Tabel/*Continued Table* 4.4.3

Desa Village	Angin Puyuh/ Puting Beliung/ Topan Tornado/Typhoon	Gelombang Pasang Tidal Wave	Abrasi Abrasion
(1)	(10)	(11)	(12)
Somowinangun	Tidak Ada	Tidak Ada	Tidak Ada
Karanganom	Tidak Ada	Tidak Ada	Tidak Ada
Ketapangtelu	Tidak Ada	Tidak Ada	Tidak Ada
Blawi	Tidak Ada	Tidak Ada	Tidak Ada
Baranggayam	Tidak Ada	Tidak Ada	Tidak Ada
Pendowolimo	Tidak Ada	Tidak Ada	Tidak Ada
Priyoso	Tidak Ada	Tidak Ada	Tidak Ada
Kuro	Tidak Ada	Tidak Ada	Tidak Ada
Gawerejo	Tidak Ada	Tidak Ada	Tidak Ada
Windu	Tidak Ada	Tidak Ada	Tidak Ada
Karangbinangun	Tidak Ada	Tidak Ada	Tidak Ada
Bogobabatan	Tidak Ada	Tidak Ada	Tidak Ada
Watangpanjang	Tidak Ada	Tidak Ada	Tidak Ada
Samboppinggir	Tidak Ada	Tidak Ada	Tidak Ada
Putatbangah	Tidak Ada	Tidak Ada	Tidak Ada
Banyuurip	Tidak Ada	Tidak Ada	Tidak Ada
Banjarejo	Tidak Ada	Tidak Ada	Tidak Ada
Palangan	Tidak Ada	Tidak Ada	Tidak Ada
Mayong	Tidak Ada	Tidak Ada	Tidak Ada
Sukorejo	Tidak Ada	Tidak Ada	Tidak Ada
Waruk	Tidak Ada	Tidak Ada	Tidak Ada
Kecamatan Karangbinangun	Tidak Ada	Tidak ada	Tidak ada

Catatan/Note: -

Sumber/Source: Kantor Desa/Village Office

Tabel 4.4.4
Table

Keberadaan Fasilitas/Upaya Antisipasi/Mitigasi Bencana Alam Menurut Desa di Kecamatan Karangbinangun, 2023
Existence of Facilities/Efforts for Anticipation/Mitigation of Natural Disasters by Villages by Villages in Karangbinangun District, 2023

Desa Village	Sistem Peringatan Dini Bencana Alam Natural Disaster Early Warning System	Sistem Peringatan Dini Khusus Tsunami Tsunami Early Warning System	Perlengkapan Keselamatan Safety Equipment
(1)	(2)	(3)	(4)
Somowinangun	Tidak Ada	Tidak Ada	Tidak Ada
Karanganom	Tidak Ada	Tidak Ada	Tidak Ada
Ketapangtelu	Tidak Ada	Tidak Ada	Tidak Ada
Blawi	Tidak Ada	Tidak Ada	Tidak Ada
Baranggayam	Tidak Ada	Tidak Ada	Tidak Ada
Pendowolimo	Tidak Ada	Tidak Ada	Tidak Ada
Priyoso	Tidak Ada	Tidak Ada	Tidak Ada
Kuro	Tidak Ada	Tidak Ada	Tidak Ada
Gawerejo	Tidak Ada	Tidak Ada	Tidak Ada
Windu	Tidak Ada	Tidak Ada	Tidak Ada
Karangbinangun	Tidak Ada	Tidak Ada	Tidak Ada
Bogobabatan	Tidak Ada	Tidak Ada	Tidak Ada
Watangpanjang	Tidak Ada	Tidak Ada	Tidak Ada
Sambopinggir	Tidak Ada	Tidak Ada	Tidak Ada
Putatbangah	Tidak Ada	Tidak Ada	Tidak Ada
Banyuurip	Tidak Ada	Tidak Ada	Tidak Ada
Banjarejo	Tidak Ada	Tidak Ada	Tidak Ada
Palangan	Tidak Ada	Tidak Ada	Tidak Ada
Mayong	Tidak Ada	Tidak Ada	Tidak Ada
Sukorejo	Tidak Ada	Tidak Ada	Tidak Ada
Waruk	Tidak Ada	Tidak Ada	Tidak Ada
Kecamatan Karangbinangun	Tidak Ada	Tidak ada	Tidak ada

Lanjutan Tabel/*Continued Table 4.4.4*

Desa <i>Village</i>	Rambu Rambu dan Jalur Evakuasi Bencana <i>Sign and Evacuation Route</i>	Pembuatan, Perawatan, atau Normalisasi: Sungai, Kanal, Tanggul, Parit, Drainase, Waduk, Pantai, dll <i>Manufacture, Maintenance, or Normalization: Rivers, Canals, Embankment, etc</i>
(1)	(5)	(6)
Somowinangun	Tidak Ada	Ada
Karanganom	Tidak Ada	Ada
Ketapangtelu	Tidak Ada	Ada
Blawi	Tidak Ada	Ada
Baranggayam	Tidak Ada	Ada
Pendowolimo	Tidak Ada	Ada
Priyoso	Tidak Ada	Ada
Kuro	Tidak Ada	Ada
Gawerejo	Tidak Ada	Ada
Windu	Tidak Ada	Ada
Karangbinangun	Tidak Ada	Ada
Bogobabatan	Tidak Ada	Ada
Watangpanjang	Tidak Ada	Ada
Sambopinggir	Tidak Ada	Ada
Putatbangah	Tidak Ada	Ada
Banyuurip	Tidak Ada	Ada
Banjarejo	Tidak Ada	Ada
Palangan	Tidak Ada	Ada
Mayong	Tidak Ada	Ada
Sukorejo	Tidak Ada	Ada
Waruk	Tidak Ada	Ada
Kecamatan Karangbinangun	Tidak ada	Ada

Catatan/Note: -

Sumber/Source: Kantor Desa/*Village Office*

Tabel 4.4.5
Table

Banyaknya Desa yang Memiliki Kelompok Kegiatan Olahraga Menurut Jenis Olahraga dan Ketersediaan Fasilitas/Lapangan Olahraga di Kecamatan Karangbinangun, 2023
Number of Villages Having Sport Activities Groups by Type of Sport and Availability of Sport Facilities/Fields in Karangbinangun District, 2023

Jenis Olahraga <i>Type of Sport</i>	Kondisi Fasilitas/Lapangan Olahraga <i>Condition of Sport Facilities/Fields</i>			Tidak Ada Fasilitas/ Lapangan Olahraga <i>No Sport Facilities/ Fields</i>
	Baik	Rusak Sedang	Rusak Parah	
(1)	(2)	(3)	(4)	(5)
Sepak Bola/ <i>Soccer</i>	-	2	-	-
Bola Voli/ <i>Volley Ball</i>	-	3	-	-
Bulu Tangkis/ <i>Badminton</i>	-	-	1	-
Bola Basket/ <i>Basket Ball</i>	-	-	-	-
Tenis Lapangan/ <i>Court Tennis</i>	-	-	-	-
Tenis Meja/ <i>Table Tennis</i>	-	-	-	-
Futsal	-	1	-	-
Renang/ <i>Swimming</i>	-	-	-	-
Bela Diri/ <i>Martial Arts</i>	-	-	-	-
Bilyard/ <i>Billiards</i>	-	-	-	-
Fitnes, Aerobik, dll/ <i>Fitness, Aerobics, etc</i>	-	-	-	-
Lainnya/ <i>Others</i>	-	-	-	-

Catatan/Note: -

Sumber/Source: Kantor Desa/Village Office

BAB V

PERTANIAN AGRICULTURE



Luas Sawah: Ha



Produksi Padi : Ton



Produksi Terbesar : Palawija



PENJELASAN TEKNIS

1. 1. Tanaman sayuran dan buah-buahan semusim adalah tanaman sumber vitamin, garam mineral dan lain-lain yang dikonsumsi dari bagian tanaman yang berupa daun, bunga, buah, dan umbinya, yang berumur kurang dari satu tahun.
2. Tanaman buah-buahan dan sayuran tahunan adalah tanaman sumber vitamin, garam mineral, dan lain-lain yang dikonsumsi dari bagian tanaman yang berupa buah dan merupakan tanaman tahunan
3. Tanaman biofarmaka adalah tanaman yang bermanfaat untuk obat-obatan, kosmetik, dan kesehatan yang dikonsumsi atau digunakan dari bagian-bagian tanaman seperti daun, batang, buah, umbi (rimpang) ataupun akar.
4. Tanaman hias adalah tanaman yang mempunyai nilai keindahan baik bentuk, warna daun, tajuk maupun bunganya, sering digunakan untuk penghias pekarangan dan lain sebagainya.
5. Luas panen tanaman hortikultura adalah luas tanaman sayuran, buah-buahan, biofarmaka, dan tanaman hias yang diambil hasilnya/dipanen pada periode

TECHNICAL NOTES

1. *Seasonal vegetable and fruit plants are plants which are the sources of vitamin, mineral salt, etc, consumed from the part of the plant in the form of leaf, flower, fruit, and root with the age of less than one year.*
2. *Annual fruit and vegetable plants are plants which are the sources of vitamin, contained mineral salt, etc, consumed from the part of plant in the form of fruit and more than one year of age.*
3. *Medicinal plants are plants which are useful for medicine. It is consumed from part of the plant such as leaf, flower, fruit, tuber, and root.*
4. *Ornamental plants are plants which have a beauty value, either in shape, colour of leaf or crown of flower, and they are often used as yard decorator.*
5. *Harvested area of horticulture is area which vegetable, fruit, medicinal and ornamental plant of crop harvested during the period of report.*
6. *Harvested area of vegetables is area of entirely plant harvested/demolished and plant harvested several times/undemolished.*
7. *Entirely plants harvested/demolished are plants usually harvested once and demolished*

Pelaporan.

6. Luas panen untuk tanaman sayuran adalah luas tanaman yang dipanen sekaligus/habis/dibongkar dan luas tanaman yang dipanen berkali-kali (lebih dari satu kali)/belum habis.
7. Tanaman yang dipanen sekaligus/habis/dibongkar adalah tanaman yang sehabis panen langsung dibongkar/dicabut, terdiri dari bawang merah, bawang putih, bawang daun, kentang, kol/kubis, kembang kol, petsai/sawi, wortel, lobak, dan kacang merah.
8. Tanaman yang dipanen berkali-kali (lebih dari satu kali)/belum habis adalah tanaman yang pemanenannya lebih dari satu kali dan biasanya dibongkar apabila panen terakhir sudah tidak memadai lagi, terdiri dari: kacang panjang, cabe besar, cabe rawit, jamur, tomat, terung, buncis, ketimun, labu siam, kangkung, bayam, melon, semangka, dan blewah.
9. Produksi hortikultura adalah hasil menurut bentuk produk dari setiap tanaman sayuran, buah-buahan, biofarmaka dan tanaman hias yang diambil berdasarkan luas yang dipanen/tanaman yang menghasilkan pada bulan/triwulan laporan.

to be substituted by other plants, consisting of: shallots, garlic, leeks, potato, cabbage, cauli flower, mustard green, carrots, chinese radish, and red kidney beans.

8. *Plants harvested several times/undemolished are plants usually harvested more than once and demolished in the case that the last harvest was economically not profitable. They consist of : yard long beans, chili, small chili, mushroom, tomatoes, egg plant, frech beans, cucumber, pumpkin/chajota, swamp cabbage, spinach, melon, watermelon, and blewah .*
9. *Horticulture production is the standard production quantity form of vegetable, fruit, medicinal and ornamental plant based on harvested area/the number of production plants reported monthly/quarterly.*

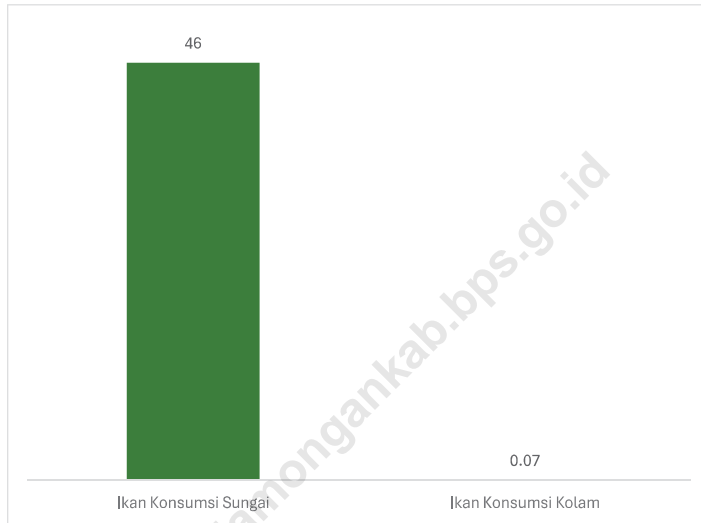
ULASAN

Subsektor hortikultura mencakup tanaman sayuran dan tanaman buah-buahan. produksi komoditas buah terbesar pada tahun 2023 adalah mangga yakni sebesar 12,418 kwintal. Jumlah produksi Nangka dan pisang mengalami kenaikan yakni 327 kwintal dan 316 kwintal.

DESCRIPTION

The horticulture subsector includes vegetable crops and fruit crops. The largest fruit commodity production in 2023 was mango, which amounted to 12,418 quintals. The amount of jackfruit and banana production has increased, namely 327 quintals and 316 quintals.

<https://lamongankab.bps.go.id>



Sumber/Source :

Gambar 5.1
Figures

Luas Area Baku ikan Konsumsi Sungai dan Kolam, 2023
Raw Fish Consumption Area of River and Pond, 2023

Tabel 5.1
Table

Luas Panen Tanaman Sayuran dan Buah-buahan Semusim Menurut Jenis Tanaman di Kecamatan Karangbinangun (ha), 2020–2023
Harvested Area of Seasonal Vegetables and Fruits by Kind of Plant in Karangbinangun District (ha), 2020–2023

Jenis Tanaman Kind of Plants	2020	2021	2022	2023
(1)	(2)	(3)	(4)	(5)
Sayuran/Vegetables:				
Bawang Merah/ Shallots	-	-	-	-
Cabai Besar/TW/Teropong Chili/Big Chili	-	-	-	-
Cabai Keiting Curly Chili	-	-	-	-
Cabai Rawit Chili/Cayenne Pepper	-	-	-	-
Kentang/Potato	-	-	-	-
Kubis/Cabbage	-	-	-	-
Tomat/Tomato	-	-	-	-
Bawang Putih/Garlic	-	-	-	-
Kacang Panjang/Long Beans	-	-	-	-
Kangkung/Water Spinach	-	-	-	-
Kembang Kol/Cauliflower	-	-	-	-
Mentimun/Cucumber	-	-	-	-

Catatan/Note: ...

Sumber/Source: Badan Pusat Statistik, Statistik Pertanian Hortikultura SPH-SBS/BPS-Statistics Indonesia, Agricultural Statistic for Horticulture SPH-SBS

Tabel 5.2
Table

Produksi Tanaman Sayuran dan Buah-buahan Semusim Menurut Jenis Tanaman di Kecamatan Karangbinangun (kuintal), 2020–2023
Production of Seasonal Vegetables and Fruits by Kind of Plant in Karangbinangun District (quintal), 2020–2023

Jenis Tanaman Kind of Plants	2020	2021	2022	2023
(1)	(2)	(3)	(4)	(5)
Sayuran/Vegetables:				
Bawang Merah/Shallots	-	-	-	-
Cabai Besar/TW/Teropong Chili/Big Chili	-	-	-	-
Cabai Keiting Curly Chili	-	-	-	-
Cabai Rawit Chili/Cayenne Pepper	-	-	-	-
Kentang/Potato	-	-	-	-
Kubis/Cabbage	-	-	-	-
Tomat/Tomato	-	-	-	-
Bawang Putih/Garlic	-	-	-	-
Kacang Panjang/Long Beans	-	-	-	-
Kangkung/Water Spinach	-	-	-	-
Kembang Kol/Cauliflower	-	-	-	-
Mentimun/Cucumber	-	-	-	-

Catatan/Note: ...

Sumber/Source: Badan Pusat Statistik, Statistik Pertanian Hortikultura SPH-SBS/BPS-Statistics Indonesia, Agricultural Statistic for Horticulture SPH-SBS

Tabel
Table 5.3

**Luas Panen Tanaman Biofarmaka Menurut Jenis Tanaman
di Kecamatan Karangbinangun (m²), 2020–2023**
**Harvested Area of Medicinal Plants by Kind of Plant in
Karangbinangun District (m²), 2020–2023**

Jenis Tanaman Kind of Plants	2020	2021	2022	2023
(1)	(2)	(3)	(4)	(5)
Jahe/Ginger	-	-	-	-
Laos/Lengkuas/Galanga	-	-	-	-
Kencur/East Indian Galangal	-	-	-	-
Kunyit/Turmeric	-	-	-	-
Temu Ireng/Black Turmeric	-	-	-	-
Temulawak/Java Turmeric	-	-	-	-

Catatan/Note: ...

Sumber/Source: Badan Pusat Statistik, Statistik Pertanian Hortikultura SPH-TBF/BPS-Statistics Indonesia, Agricultural Statistic for Horticulture SPH-TBF

Tabel 5.4 **Produksi Tanaman Biofarmaka Menurut Jenis Tanaman di Kecamatan Karangbinangun (kg), 2020–2023**
Table **Production of Medicinal Plants by Kind of Plant in Karangbinangun District (kg), 2020–2023**

Jenis Tanaman Kind of Plants	2020	2021	2022	2023
(1)	(2)	(3)	(4)	(5)
Jahe/Ginger	-	-	-	-
Laos/Lengkuas/Galanga	-	-	-	-
Kencur/East Indian Galangal	-	-	-	-
Kunyit/Turmeric	-	-	-	-
Temu Ireng/Black Turmeric	-	-	-	-
Temulawak/Java Turmeric	-	-	-	-

Catatan/Note: ...

Sumber/Source: Badan Pusat Statistik, Statistik Pertanian Hortikultura SPH-TBF/BPS-Statistics Indonesia, Agricultural Statistic for Horticulture SPH-TBF

Tabel
Table 5.5

**Luas Panen Tanaman Hias Menurut Jenis Tanaman di
Kecamatan Karangbinangun m²), 2020–2023**
**Harvested Area of Ornamental Plants by Kind of Plant in
Karangbinangun District (m²), 2020–2023**

Jenis Tanaman Kind of Plants	2020	2021	2022	2023
(1)	(2)	(3)	(4)	(5)
Anggrek Pot/Pot Orchid	-	-	-	-
Anggrek Potong/Cut Orchid	-	-	-	-
Krisan/Chrysantemum	-	-	-	-
Mawar/Rose	-	-	-	-
Sedap Malam/Tuberose	-	-	-	-
Soka/ixora	-	-	-	-
Sri Rejeki/Aglonema	-	-	-	-

Catatan/Note: ...

Sumber/Source: Badan Pusat Statistik, Statistik Pertanian Hortikultura SPH-TH/BPS-Statistics Indonesia, Agricultural Statistik for Horticulture SPH-TH

Tabel 5.6 **Produksi Tanaman Hias Menurut Jenis Tanaman di Kecamatan Karangbinangun (tangkai), 2020–2023**
Table **Production of Ornamental Plants by Kind of Plant in Karangbinangun District (stalks), 2020–2023**

Jenis Tanaman <i>Kind of Plants</i>	2020	2021	2022	2023
(1)	(2)	(3)	(4)	(5)
Anggrek Pot/ <i>Pot Orchid</i>	-	-	-	-
Anggrek Potong/ <i>Cut Orchid</i>	-	-	-	-
Krisan/ <i>Chrysantemum</i>	-	-	-	-
Mawar/ <i>Rose</i>	-	-	-	-
Sedap Malam/ <i>Tuberose</i>	-	-	-	-
Soka/ <i>ixora</i>	-	-	-	-
Sri Rejeki/ <i>Aglonema</i>	-	-	-	-

Catatan/*Note:* ...

Sumber/*Source:* Badan Pusat Statistik, Statistik Pertanian Hortikultura SPH-TH/BPS-Statistics Indonesia, *Agricultural Statistik for Horticulture SPH-TH*

Tabel 5.7
Table

Produksi Buah-Buahan dan Sayuran Tahunan Menurut Jenis Tanaman di Kecamatan Karangbinangun (kuintal), 2020–2023
Production of Annual Fruits and Vegetables by Kind of Plant in Karangbinangun District (quintal), 2020–2023

Jenis Tanaman <i>Kind of Plants</i>	2020	2021	2022	2023
(1)	(2)	(3)	(4)	(5)
Buah–Buahan/Fruits:				
Mangga/Mango	52 877	1 594	3.391	12,418
Durian/Durian	-	-	-	-
Jeruk Siam/Kepron/Orange/Tangerine	-	-	-	-
Pisang/Banana	333	1 021	104	316
Pepaya/Papaya	-	-	-	-
Salak/Snakefruit	-	-	-	-
Nangka	-	-	97	327
Jambu	-	-	-	193

Catatan/Note: ...

Sumber/Source: Badan Pusat Statistik, Statistik Pertanian Hortikultura SPH-BST/BPS-Statistics Indonesia, Agricultural Statistic for Horticulture SPH-BST

BAB VI

PARIWISATA, TRANSPORTASI DAN KOMUNIKASI

TOURISM, TRANSPORTATION, AND
COMMUNICATION



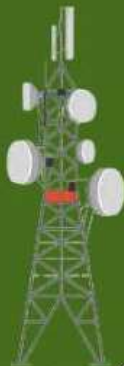
Jumlah Penginapan

0 Unit



Jumlah Kantor Pos

1 Unit



**Jumlah Menara BTS (Base
Tranceiver Station)**

4 Unit

PENJELASAN TEKNIS

1. Usaha penyediaan akomodasi adalah usaha yang menyediakan pelayanan penginapan yang dapat dilengkapi dengan pelayanan pariwisata lainnya. Usaha penyediaan akomodasi dapat berupa hotel, vila, pondok wisata, bumi perkemahan, persinggahan karavan, dan akomodasi lainnya yang digunakan untuk tujuan pariwisata.
2. Hotel adalah penyediaan akomodasi secara harian berupa kamar-kamar di dalam satu bangunan yang dapat dilengkapi dengan jasa pelayanan makan dan minum, kegiatan hiburan dan atau fasilitas lainnya. Hotel terdiri dari hotel berbintang dan hotel non- bintang.
3. Telekomunikasi adalah setiap pemancaran, pengiriman dan atau penerimaan dari setiap informasi dalam bentuk tandatanda, isyarat, tulisan, gambar, suara dan bunyi melalui system kawat, optik, radio atau system elektromagnetik lainnya.
4. Jaringan telekomunikasi adalah rangkaian perangkat telekomunikasi dan kelengkapannya yang digunakan dalam bertelekomunikasi.

TECHNICAL NOTES

- The business of providing accommodation is a business that provides specialty services that can be equipped with other tourism services. It includes hotel, villa, cottage, camping, caravan stop, and other accommodation that are used for tourism purposes.*
2. *Hotel is a daily supply of accommodation rooms within a building which can be equipped with eating and drinking services, entertainment activities and/or other facilities. Hotel consists of a classified hotel and a non-classified hotel.*
 3. *Telecommunication includes every transmitting, delivering and or receiving from every information of marking, signal, article, picture, sound and voice through strand of wire system, optic, radio or other electromagnetic system.*
 4. *Telecommunication network is peripheral network of telecommunication equipment used in telecommunication.*

ULASAN

Jalan merupakan prasarana yang dilalui angkutan darat dimana sangat memegang peranan penting dalam memperlancar hubungan kegiatan perekonomian baik antara satu kota dengan kota lain, ataupun antara kota dengan desa serta antara desa dengan desa lainnya.

Pada tahun 2023, di Kecamatan Karangbinangun jenis permukaan jalan darat terluas sudah menggunakan aspal/beton dan dapat dilalui kendaraan bermotor Roda 4 sepanjang tahun.

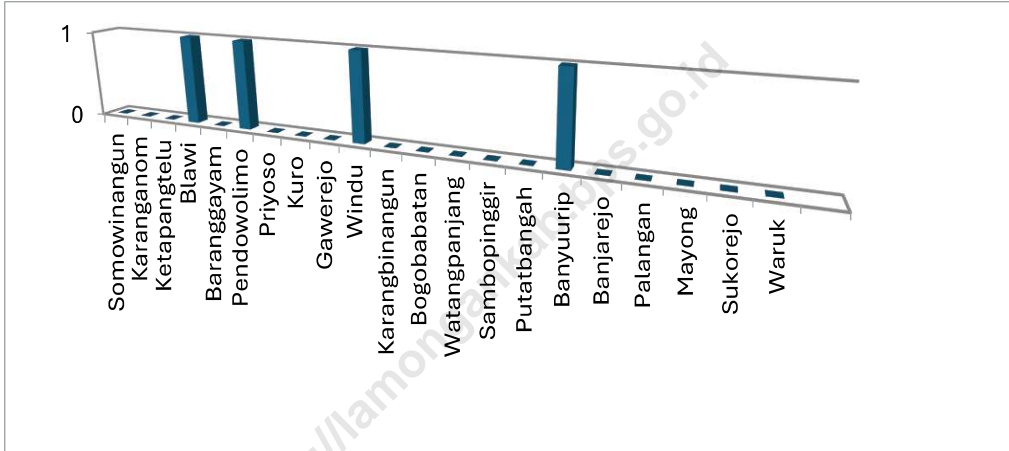
Kekuatan sinyal telepon seluler di Kecamatan Karangbinangun, semua desa memiliki sinyal yang kuat, dan mampu menangkap sinyal internet 4G/LTE.

DESCRIPTION

Road is one of infrastructure needed by land transportation mode which has a very important role in economic activity in facilitating economic relations between a city and another, or between cities and villages and between villages and other villages.

In 2023, the widest type of land surface in Karangbinangun District is asphalt/concrete and can be passed by 4 wheeled motorized vehicles all year round.

Cell phone signal strength in Karangbinangun District all of them villages have a strong signal, and capable of catching 4G/LTE internet signals.



Sumber/Source: Kantor Desa/Village Office

Gambar
Figures

6.1

Jumlah Menara BTS di Kecamatan Karangbinangun, 2023
Number of BTS in Karangbinangun District, 2023

6.1 PARIWISATA TOURISM

Tabel 6.1.1 Jumlah Sarana Akomodasi Menurut Desa dan Jenis Akomodasi di Kecamatan Karangbinangun, 2023
Table *Number of Accomodation Facilities by Villages and Type of Accomodation in Karangbinangun District, 2023*

Desa Village	Hotel	Penginapan Inn
(1)	(2)	(3)
Somowinangun	Tidak Ada	Tidak Ada
Karanganom	Tidak Ada	Tidak Ada
Ketapangtelu	Tidak Ada	Tidak Ada
Blawi	Tidak Ada	Tidak Ada
Baranggayam	Tidak Ada	Tidak Ada
Pendowolimo	Tidak Ada	Tidak Ada
Priyoso	Tidak Ada	Tidak Ada
Kuro	Tidak Ada	Tidak Ada
Gawerejo	Tidak Ada	Tidak Ada
Windu	Tidak Ada	Tidak Ada
Karangbinangun	Tidak Ada	Tidak Ada
Bogobabatan	Tidak Ada	Tidak Ada
Watangpanjang	Tidak Ada	Tidak Ada
Sambopinggir	Tidak Ada	Tidak Ada
Putatbangah	Tidak Ada	Tidak Ada
Banyuurip	Tidak Ada	Tidak Ada
Banjarejo	Tidak Ada	Tidak Ada
Palangan	Tidak Ada	Tidak Ada
Mayong	Tidak Ada	Tidak Ada
Sukorejo	Tidak Ada	Tidak Ada
Waruk	Tidak Ada	Tidak Ada
Kecamatan Karangbinangun	Tidak Ada	Tidak Ada

Catatan/Note: -

Sumber/Source: Kantor Desa/Village Office

6.2 TRANSPORTASI TRANSPORTATION

Tabel 6.2.1
Table

**Prasarana dan Sarana Transportasi Antardesa Menurut
Desa di Kecamatan Karangbinangun, 2023**
*Inter-Villages Transportation Infrastructure and Facilities by
Villages Karangbinangun District, 2023*

Desa Village	Jenis Prasarana Transportasi Type of Transportation Infrastructure	Keberadaan Angkutan Umum Availability of Public Transportation
(1)	(2)	(3)
Somowinangun	Darat	Tidak Ada Angkutan Umum
Karanganom	Darat	Tidak Ada Angkutan Umum
Ketapangtelu	Darat	Tidak Ada Angkutan Umum
Blawi	Darat	Tidak Ada Angkutan Umum
Baranggayam	Darat	Tidak Ada Angkutan Umum
Pendowolimo	Darat	Tidak Ada Angkutan Umum
Priyoso	Darat	Tidak Ada Angkutan Umum
Kuro	Darat	Tidak Ada Angkutan Umum
Gawerejo	Darat	Tidak Ada Angkutan Umum
Windu	Darat	Tidak Ada Angkutan Umum
Karangbinangun	Darat	Tidak Ada Angkutan Umum
Bogobabatan	Darat	Tidak Ada Angkutan Umum
Watangpanjang	Darat	Tidak Ada Angkutan Umum
Sambopinggir	Darat	Tidak Ada Angkutan Umum
Putatbangah	Darat	Tidak Ada Angkutan Umum
Banyuurip	Darat	Tidak Ada Angkutan Umum
Banjarejo	Darat	Tidak Ada Angkutan Umum
Palangan	Darat	Tidak Ada Angkutan Umum
Mayong	Darat	Tidak Ada Angkutan Umum
Sukorejo	Darat	Tidak Ada Angkutan Umum
Waruk	Darat	Tidak Ada Angkutan Umum

Lanjutan Tabel/*Continued Table 6.2.1*

Desa Village	Jenis Permukaan Jalan Darat Terluas Type of The Widest Road Surface	Dapat Dilalui Kendaraan Bermotor Roda 4 atau Lebih Passable by Vehicle with 4 or more Wheels
(1)	(4)	(5)
Somowinangun	beton	Sepanjang tahun
Karanganom	Beton	Sepanjang tahun
Ketapangtelu	Beton	Sepanjang tahun
Blawi	Beton	Sepanjang tahun
Baranggayam	Beton	Sepanjang tahun
Pendowolimo	Beton	Sepanjang tahun
Priyoso	Beton	Sepanjang tahun
Kuro	Beton	Sepanjang tahun
Gawerejo	Beton	Sepanjang tahun
Windu	Beton	Sepanjang tahun
Karangbinangun	Beton	Sepanjang tahun
Bogobabatan	Beton	Sepanjang tahun
Watangpanjang	Beton	Sepanjang tahun
Sambopinggir	Beton	Sepanjang tahun
Putatbangah	Beton	Sepanjang tahun
Banyuurip	Beton	Sepanjang tahun
Banjarejo	Beton	Sepanjang tahun
Palangan	Beton	Sepanjang tahun
Mayong	Beton	Sepanjang tahun
Sukorejo	Beton	Sepanjang tahun
Waruk	Beton	Sepanjang tahun

Catatan/Note: -

Sumber/Source: Kantor Desa/Village Office

**6.3 KOMUNIKASI
COMMUNICATION**

Tabel 6.2.2 Keberadaan Kantor Pos/Pos Pembantu/Rumah Pos, Pos Keliling, dan Perusahaan/Agen Jasa Ekspedisi Swasta Menurut Desa di Kecamatan Karangbinangun, Number of Post Office/Subsidiary of Post Office, Mobile Portal Service, Private Expedition Service Company by Villages in Karangbinangun District, 2023

Desa Village	Kantor Pos/Pos Pembantu/Rumah Pos Post Office/Subsidiary of Post Office	Pos Keliling Mobile Portal Service	Perusahaan/Agen Jasa Ekspedisi Swasta Private Expedition Service Company
(1)	(2)	(3)	(4)
Somowinangun	Tidak ada	Tidak ada	Tidak ada
Karanganom	Tidak ada	Tidak ada	Tidak ada
Ketapangtelu	Tidak ada	Tidak ada	Tidak ada
Blawi	Tidak ada	Tidak ada	Tidak ada
Baranggayam	Tidak ada	Tidak ada	Tidak ada
Pendowolimo	Tidak ada	Tidak ada	Tidak ada
Priyoso	Tidak ada	Tidak ada	Tidak ada
Kuro	Tidak ada	Tidak ada	Tidak ada
Gawerejo	Tidak ada	Tidak ada	Tidak ada
Windu	Tidak ada	Tidak ada	Tidak ada
Karangbinangun	Tidak ada	Tidak ada	Tidak ada
Bogobabatan	Tidak ada	Tidak ada	Tidak ada
Watangpanjang	Tidak ada	Tidak ada	Tidak ada
Sambopinggir	Ada	Tidak ada	Tidak ada
Putatbengah	Tidak ada	Tidak ada	Tidak ada
Banyuurip	Tidak ada	Tidak ada	Tidak ada
Banjarejo	Tidak ada	Tidak ada	Tidak ada
Palangan	Tidak ada	Tidak ada	Tidak ada
Mayong	Tidak ada	Tidak ada	Tidak ada
Sukorejo	Tidak ada	Tidak ada	Tidak ada
Waruk	Tidak ada	Tidak ada	Tidak ada

Catatan/Note: -
Sumber/Source: Kantor Desa/Village Office

Tabel 6.3.1 Jumlah Menara Telepon seluler dan Operator Layanan Komunikasi Telepon Seluler Menurut Desa di Kecamatan Karangbinangun, 2023
Number of Base Transceiver Station (BTS) and Cellular Phone Communication Service Operators by Villages in Karangbinangun District, 2023

Desa Village	Jumlah Menara Telepon seluler Number of Base Transceiver Station (BTS)	Jumlah Operator Layanan Komunikasi Telepon Seluler Cellular Phone Communication Service Operators
(1)	(2)	(3)
Somowinangun	-	...
Karanganom	-	...
Ketapangtelu	-	...
Blawi	1	...
Baranggayam	-	...
Pendowolimo	1	...
Priyoso	-	...
Kuro	-	...
Gawerejo	-	...
Windu	1	...
Karangbinangun	-	...
Bogobabatan	-	...
Watangpanjang	-	...
Sambopinggir	-	...
Putatbangah	-	...
Banyuurip	1	...
Banjarejo	-	...
Palangan	-	...
Mayong	-	...
Sukorejo	-	...
Waruk	-	...
Kecamatan Karangbinangun	4	...

Catatan/Note: -

Sumber/Source: Kantor Desa/Village Office

Tabel
Table 6.3.2

**Kekuatan Sinyal Telepon Seluler dan Jenis Sinyal
Internet Telepon Seluler Menurut Desa di Kecamatan
Karangbinangun, 2023**
*The Strenght of Cellular Phone Signal by Villages in
Karangbinangun District, 2023*

Desa Village	Kekuatan Sinyal Telepon Seluler The Strenght of Cellular Phone Signal	Jenis Sinyal Internet Telepon Seluler Type of Cellular Phone Signal
(1)	(2)	(3)
Somowinangun	Kuat	4G
Karanganom	Kuat	4G
Ketapangtelu	Kuat	4G
Blawi	Kuat	4G
Baranggayam	Kuat	4G
Pendowolimo	Kuat	4G
Priyoso	Kuat	4G
Kuro	Kuat	4G
Gawerejo	Kuat	4G
Windu	Kuat	4G
Karangbinangun	Kuat	4G
Bogobabatan	Kuat	4G
Watangpanjang	Kuat	4G
Sambopinggir	Kuat	4G
Putatbangah	Kuat	4G
Banyuurip	Kuat	4G
Banjarejo	Kuat	4G
Palangan	Kuat	4G
Mayong	Kuat	4G
Sukorejo	Kuat	4G
Waruk	Kuat	4G
Kecamatan Karangbinangun	Kuat	4G

Catatan/Note: -

Sumber/Source: Kantor Desa/Village Office

BAB VII

PERBANKAN, KOPERASI DAN PEDAGANG

BANKING, COOPERATIVE, AND TRADE



Bank

4

Unit



Koperasi

22

Unit



0

Unit

SBPU

1

Unit

Minimarket

PENJELASAN TEKNIS**TECHNICAL NOTES**

1. Pada Undang-undang Nomor 10 Tahun 1998 tentang Perbankan, Bank disebutkan sebagai badan usaha yang menghimpun dana dari masyarakat dalam bentuk simpanan dan menyalurkannya kepada masyarakat dalam bentuk kredit dan atau bentuk lainnya dalam rangka meningkatkan taraf hidup masyarakat.
 2. Kelompok Pertokoan adalah sejumlah toko yang terdiri dari minimal 10 toko dan mengelompok dalam satu lokasi. Dalam satu kelompok pertokoan, jumlah bangunan fisiknya dapat lebih dari satu.
 3. Pasar adalah sebagai tempat bertemunya pembeli dan penjual untuk melakukan transaksi jual-beli barang dan jasa.
 4. Pasar dengan bangunan permanen adalah Pasar pada bangunan tetap yang memiliki lantai, atap, dan dinding permanen.
 5. Pasar dengan bangunan semi permanen adalah Pasar pada bangunan tetap yang memiliki lantai dan atap, tetapi tanpa dinding.
 6. Koperasi adalah sebuah organisasi ekonomi yang dimiliki dan
1. *In Law Number 10 of 1998 concerning Banking, Banks are mentioned as business entities that collect funds from the public in the form of savings and distribute them to the public in the form of credit and or other forms in order to improve people's living standards.*
 2. *The shopping group is A number of stores consisting of a minimum of 10 stores and grouped in one location. In one shopping group, the number of physical buildings can be more than one.*
 3. *The market is a place where buyers and sellers meet to make transactions for buying and selling goods and services.*
 4. *Markets with permanent buildings are markets for permanent buildings that have permanent floors, roofs, and walls.*
 5. *Markets with semi-permanent buildings are markets in permanent buildings that have floors and roofs, but without walls.*
 6. *Cooperative is an economic organization that is owned and*

dioperasikan oleh orang seorang demi kepentingan bersama. Koperasi melandaskan kegiatan berdasarkan prinsip gerakan ekonomi rakyat yang berdasarkan asas kekeluargaan.

operated by individuals for the common good. Cooperatives based activities based on the principles of the people's economic movement based on family principles.

- | | |
|--|--|
| <p>7. Koperasi unit desa (KUD) merupakan koperasi di wilayah pedesaan yang bergerak dalam penyediaan kebutuhan masyarakat yang berkaitan dengan kegiatan pertanian.</p> | <p>7. <i>Village unit cooperatives are cooperatives in rural areas that are engaged in providing community needs related to agricultural activities.</i></p> |
| <p>8. Koperasi Industri Kecil dan Kerajinan Rakyat (Kopinkra) Merupakan koperasi yang beranggotakan industri-industri kecil dan kerajinan rakyat yang ada di wilayah Desa/Kelurahan.</p> | <p>8. <i>Small Industry Cooperatives and People's Crafts (Kopinkra) Is a cooperative consisting of small industries and people's crafts in the Village/Kelurahan area.</i></p> |
| <p>9. Koperasi simpan pinjam merupakan lembaga keuangan bukan bank dengan kegiatan usaha menerima simpanan dan memberikan pinjaman uang kepada anggotanya.</p> | <p>9. <i>Savings and loan cooperatives are non-bank financial institutions whose business activities are accepting deposits and providing loans to their members</i></p> |

ULASAN

Jumlah sarana perbankan di Kecamatan Karangbinangun ada sebanyak 4 unit, yaitu 1 unit bank umum pemerintah dan 3 unit bank perkreditan rakyat.

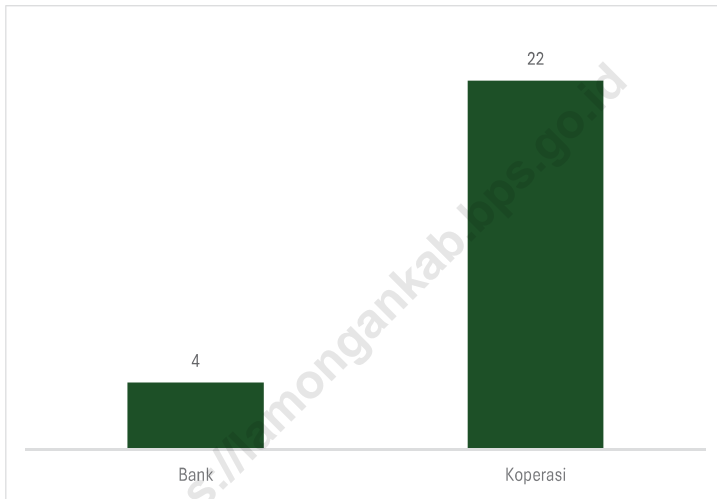
Pada tahun 2023 sarana perdagangan di Kecamatan Karangbinangun ada 2 pasar dengan dengan bangunan permanen. Sedangkan pasar modern berupa minimarket tersedia 1 unit.

DESCRIPTION

There are 4 units of banking facilities in Karangbinangun District, namely 1 unit of government commercial bank and 3 unit of people's credit bank.

In 2023 the trading facilities in Karangbinangun District are in the form of 2 units of market available, markets with permanent buildings. Meanwhile, the modern market (mini market) is available for 1 units.

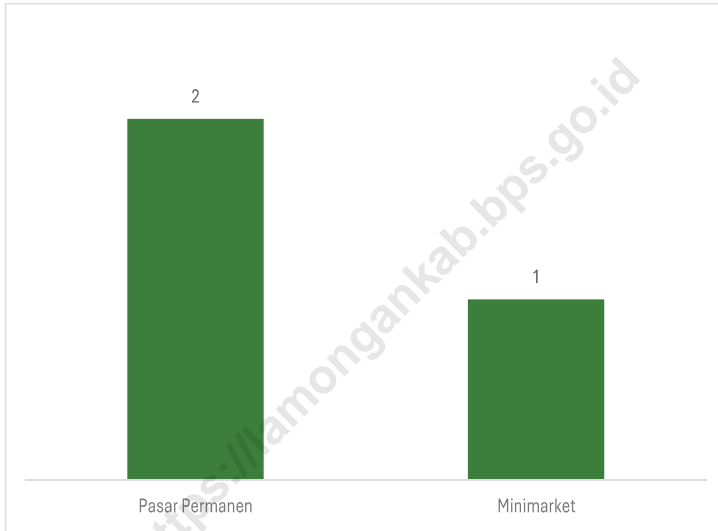
<https://lamongankab.go.id>



Sumber/Source: Kantor Desa/Village Office

Gambar 7.1
Figures

Jumlah Lembaga Keuangan di Kecamatan Karangbinangun, 2023
Number of Financial Institutions in Karangbinangun District, 2023



Sumber/Source: Kantor Desa/Village Office

Gambar 7.2
Figures

Jumlah Sarana Perekonomian di Kecamatan Karangbinangun, 2023
Number of Economic Facilities in Karangbinangun District, 2023

Tabel
Table 7.1**Banyaknya Sarana Lembaga Keuangan Bank Menurut
Desa dan Jenis Bank di Kecamatan Karangbinangun, 2023**
**Number of Bank by Villages and Type of Bank in
Karangbinangun District, 2023**

Desa Village	Bank Umum Pemerintah Government Bank	Bank Umum Swasta Private Bank	Bank Perkreditan Rakyat (BPR) Rural Bank
(1)	(2)	(3)	(4)
Somowinangun	-	-	-
Karanganom	-	-	-
Ketapangtelu	-	-	-
Blawi	-	-	1
Barangayam	-	-	-
Pendowolimo	-	-	-
Priyoso	-	-	-
Kuro	-	-	-
Gawerejo	-	-	-
Windu	1	-	-
Karangbinangun	-	-	1
Bogobabatan	-	-	-
Watangpanjang	-	-	-
Sambopinggir	-	-	1
Putatbengah	-	-	-
Banyuurip	-	-	-
Banjarejo	-	-	-
Palangan	-	-	-
Mayong	-	-	-
Sukorejo	-	-	-
Waruk	-	-	-
Kecamatan Karangbinangun	1	-	3

Catatan/Note: ...

Sumber/Source: Kantor Desa/Village Office

Tabel 7.2
Table

Banyaknya Koperasi Aktif Menurut Menurut Desa dan Jenis Koperasi di Kecamatan Karangbinangun, 2023
Number of Cooperative by Villages and Type of Cooperative in Karangbinangun District, 2023

Desa Village	Koperasi Unit Desa (KUD) Village Cooperative Unit	Koperasi Industri Kecil dan Kerajinan Rakyat (Kopinkra) Small Industry and Citizen Handicraft Cooperative
(1)	(2)	(3)
Somowinangun	-	-
Karanganom	-	-
Ketapangtelu	-	-
Blawi	-	-
Baranggayam	-	-
Pendowolimo	-	-
Priyoso	-	-
Kuro	-	-
Gawerejo	-	-
Windu	-	-
Karangbinangun	-	-
Bogobabatan	-	-
Watangpanjang	-	-
Sambopinggir	1	-
Putatbangah	-	-
Banyuurip	-	-
Banjarejo	-	-
Palangan	-	-
Mayong	-	-
Sukorejo	-	-
Waruk	-	-
Kecamatan Karangbinangun	1	-

Lanjutan Tabel/*Continued Table 7.2*

Desa Village	Koperasi Simpan Pinjam (Kospin) Savings and Loan Cooperative	Koperasi Lainnya Other Cooperative
(1)	(4)	(5)
Somowinangun	-	1
Karanganom	-	1
Ketapangtelu	-	1
Blawi	-	1
Baranggayam	-	1
Pendowolimo	-	1
Priyoso	-	1
Kuro	-	1
Gawerejo	-	1
Windu	-	1
Karangbinangun	-	1
Bogobabatan	-	1
Watangpanjang	-	1
Sambopinggir	-	1
Putatbangah	-	1
Banyuurip	-	1
Banjarejo	-	1
Palangan	-	1
Mayong	-	1
Sukorejo	-	1
Waruk	-	1
Kecamatan Karangbinangun	-	21

Catatan/Note: ""

Sumber/Source: Kantor Desa/Village Office

Tabel 7.3
Table

Banyaknya Sarana Perdagangan Menurut Desa dan Jenis Sarana Perdagangan di Kecamatan Karangbinangun, 2023

Number of Trade Facilities by Villages and Type of Trade Facilities in Karangbinangun District, 2023

Desa Village	Kelompok Pertokoan Shopping Complexs	Pasar dengan Bangunan Permanen Markets in Permanent Building	Pasar dengan Bangunan Semi Permanen Market in Semi Permanent Building
(1)	(2)	(3)	(4)
Somowinangun	-	-	-
Karanganom	-	-	-
Ketapangtelu	-	-	-
Blawi	-	1	-
Baranggayam	-	-	-
Pendowolimo	-	-	-
Priyoso	-	-	-
Kuro	-	-	-
Gawerejo	-	-	-
Windu	-	-	-
Karangbinangun	-	-	-
Bogobabatan	-	-	-
Watangpanjang	-	-	-
Sambopinggir	-	1	-
Putatbangah	-	-	-
Banyuurip	-	-	-
Banjarejo	-	-	-
Palangan	-	-	-
Mayong	-	-	-
Sukorejo	-	-	-
Waruk	-	-	-
Kecamatan Karangbinangun	-	2	-

Lanjutan Tabel/*Continued Table 7.3*

Desa Village	Pasar tanpa Bangunan Market without Permanent Building	Mini Market/ Swalayan/ Supermarket Mini Market/Swalayan/ Supermarket	Restoran/ Rumah Makan Restaurant/ Food Stall
(1)	(5)	(6)	(7)
Somowinangun	-	-	-
Karanganom	-	-	-
Ketapangtelu	-	-	-
Blawi	-	-	-
Baranggayam	-	-	-
Pendowolimo	-	-	-
Priyoso	-	-	-
Kuro	-	-	-
Gawerejo	-	-	-
Windu	-	1	-
Karangbinangun	-	-	-
Bogobabatan	-	-	-
Watangpanjang	-	-	-
Sambopinggir	-	-	-
Putatbengah	-	-	-
Banyuurip	-	-	-
Banjarejo	-	-	-
Palangan	-	-	-
Mayong	-	-	-
Sukorejo	-	-	-
Waruk	-	-	-
Kecamatan Karangbinangun	-	1	-

Catatan/*Note:* ..Sumber/*Source:* Kantor Desa/*Village Office*

DAFTAR PUSTAKA/BIBLIOGRAPHY

- Direktorat Jenderal Hortikultura & Badan Pusat Statistik. 2022. *Pedoman Statistik Pertanian Hortikultura (SPH)*. Jakarta: Kementerian Pertanian.
- Direktorat Statistik Ketahanan Sosial. 2021. *Buku 3: Konsep dan Definisi Podes 2021*. Jakarta: Badan Pusat Statistik.

<https://lamongankab.bps.go.id>

DATA

MENCERDASKAN BANGSA

— *Enlighten The Nation* —

<https://lamongankab.bps.go.id>

**BADAN PUSAT STATISTIK
KABUPATEN LAMONGAN**

BPS-Statistics of Lamongan Regency

Jalan Veteran 185 Tlogoanyar Lamongan 62218

Telp: (0322) 3103310, Fax: (0322) 3103310

Homepage: lamongankab.bps.go.id E-mail: bps3524@bps.go.id

