




KECAMATAN KATIBUNG DALAM ANGKA

2018



**Badan Pusat Statistik
Kabupaten Lampung Selatan**
BPS-Statistics of Lampung Selatan Regency



KECAMATAN KATIBUNG DALAM ANGKA

2018



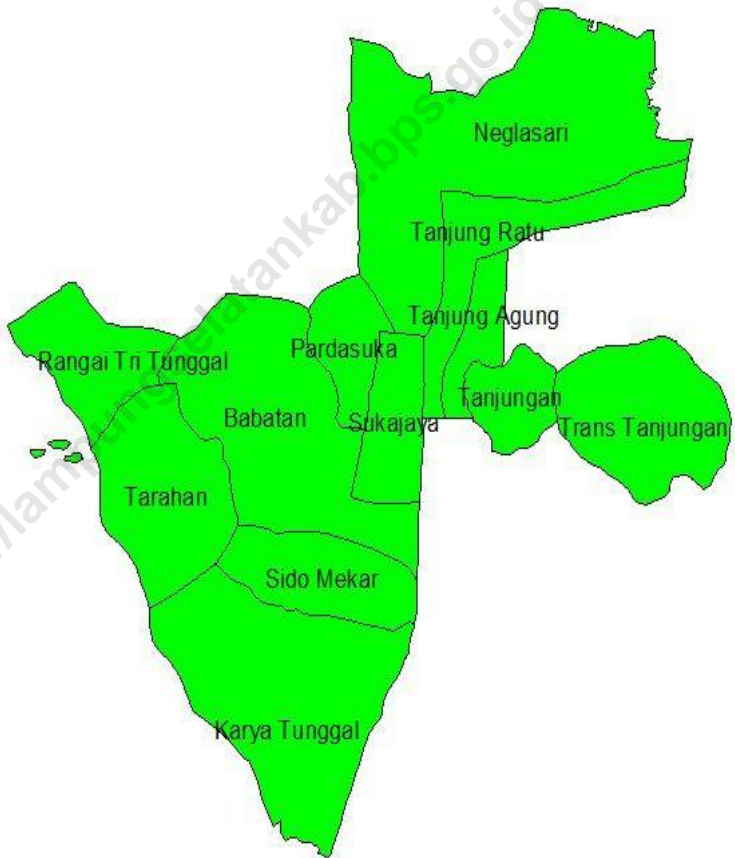
**Badan Pusat Statistik
Kabupaten Lampung Selatan**
BPS-Statistics of Lampung Selatan Regency

KECAMATAN KATIBUNG DALAM ANGKA 2018

ISBN	: 978-602-6818-73-7
No. Publikasi	: 18036.1809
Katalog BPS	: 1102001.1803090
Ukuran Buku	: 15 cm x 21 cm
Jumlah Halaman	: xviii + 84 Halaman
Pengarah	: Kepala BPS Kabupaten Lampung Selatan
Penulis	: KSK Katibung (Syafroni)
Penyunting	: Seksi Integrasi Pengolahan Diseminasi Statistik BPS Kabupaten Lampung Selatan
Gambar Kulit	: Seksi Integrasi Pengolahan Diseminasi Statistik BPS Kabupaten Lampung Selatan
Diterbitkan oleh	: BPS Kabupaten Lampung Selatan

Dilarang mengumumkan, mendistribusikan, mengomunikasikan, dan/atau menggandakan sebagian atau seluruh isi buku ini untuk tujuan komersial tanpa izin tertulis dari Badan Pusat Statistik

PETA ADMINISTRATIF KECAMATAN KATIBUNG



<https://lampungselatankab.bps.go.id>



KEPALA BPS KABUPATEN LAMPUNG SELATAN

KATA PENGANTAR

Penerbitan publikasi Kecamatan Katibung Dalam Angka 2017 merupakan lanjutan dari publikasi yang sama tahun sebelumnya. Publikasi ini merupakan hasil kerja KSK Katibung Kabupaten Lampung Selatan, yang memuat beragam jenis data sekunder yang bersumber dari lembaga/instansi/unit kerja.

Ucapan terima kasih disampaikan kepada pihak-pihak yang telah membantu dalam upaya pelaksanaan dan penerbitan, sehingga publikasi ini dapat diselesaikan dengan baik.

Penghargaan yang setinggi-tingginya kami sampaikan kepada semua pihak, terutama Dinas/Instansi di Kabupaten Lampung Selatan atas kerjasamanya, yang telah memberikan data sehingga publikasi ini dapat diterbitkan.

Semoga publikasi ini dapat bermanfaat bagi kita semua, guna menunjang pembangunan yang sedang dan akan kita laksanakan.

Kalianda, September 2018

**KEPALA BADAN PUSAT STATISTIK
KABUPATEN LAMPUNG SELATAN,**


TRI KUNTJORO S.SI, M.M.

PENJELASAN UMUM

Tanda-tanda, satuan-satuan dan lain-lainnya yang digunakan dalam publikasi ini adalah sebagai berikut/*Symbols, measurement units and others acronyms which are used ini this publication are as follows* :

1. TANDA-TANDA/SYMBOLS

Data belum tersedia/ <i>Data not yet available</i>
Data tidak tersedia/ <i>Data not available</i>	-
Data dapat diabaikan/ <i>Data negligible</i>	0
Tanda decimal/ <i>Decimal point</i>	,
Angka Sementara/ <i>Preliminary figures</i>	*
Angka sangat sementara/ <i>Very preliminary figures</i>	**
Angka sangat-sangat sementara/ <i>Very-very preliminary figures</i> ..	***
Angka diperbaiki/ <i>Revised figures</i>	r
Angka perkiraan/ <i>Estimated figures</i>	e
Rupiah/ <i>Rupiahs</i>	Rp.
Meter/ <i>meter</i>	m
Kilometer/ <i>kilometer</i>	km
Kilometer persegi/ <i>kilometer per square</i>	km ²
Hektar/ <i>hectare</i>	ha

2. SATUAN/UNITS

Meter (m)/ <i>meters (m)</i>	: 100 cm
Kilometer (km)/ <i>kilometers (km)</i>	: 1.000 meter/meters
Kwintal (kw)/ <i>quintal (ql)</i>	: 100 kg
Ton/ <i>ton</i>	: 1.000 kg
Liter/ <i>litre</i>	: 1.000 ml

Satuan lain : pohon, ekor, butir, helai/lembar, jam, menit, persen

DAFTAR ISI

Peta Administrasi Kecamatan Katibung	iii
Sambutan.....	iv
Kata Pengantar	v
Penjelasan Umum.....	vi
Daftar Isi	vii
Daftar Tabel	viii
Daftar Gambar.....	xiv
Pendahuluan.....	xv
BAB I GEOGRAFI.....	1
BAB II PEMERINTAHAN	8
BAB III PENDUDUK.....	14
BAB IV SOSIAL	19
BAB V PERTANIAN	43
BAB VI INDUSTRI.....	57
BAB VII TRANSPORTASI, KOMUNIKASI, PARIWISATA.....	63
BAB VIII PERDAGANGAN DAN JASA.....	67
BAB IX KEUANGAN DAN HARGA.....	74

DAFTAR TABEL

BAB I GEOGRAFI

Tabel 1. 1	Luas Wilayah di Kecamatan Katibung (Hektar), 2017	2
Tabel 1. 2	Luas Wilayah menurut Jenis Lahan di Kecamatan Katibung (Hektar), 2017	3
Tabel 1. 3	Luas Lahan Bukan Sawah menurut Penggunaan di Kecamatan Katibung (Hektar), 2017	4
Tabel 1. 4	Luas Lahan Pertanian Bukan Sawah menurut Penggunaan di Kecamatan Katibung (Hektar), 2017	5
Tabel 1. 5	Luas Lahan Bukan Pertanian menurut Penggunaan Lain di Kecamatan Katibung (Hektar), 2017	6
Tabel 1. 6	Jarak dari Ibukota Kecamatan, Ibukota Kabupaten dan Ibukota Provinsi menurut Desa di Kecamatan Katibung (Km), 2017.....	7

BAB II PEMERINTAHAN

Tabel 2. 1	Banyaknya Dusun, Rukun Warga (RW) dan Rukun Tetangga (RT) menurut Desa di Kecamatan Katibung, 2017	9
Tabel 2. 2	Banyaknya Pamong dan Perangkat Desa menurut Jabatan di Kecamatan Katibung, 2017.....	10
Tabel 2. 3	Banyaknya Pamong dan Perangkat Desa menurut Jenis Kelamin di Kecamatan Katibung, 2017.....	11
Tabel 2. 4	Banyaknya Pamong dan Perangkat Desa menurut Jenis Pendidikan di Kecamatan Katibung, 2017.....	12
Tabel 2. 5	Banyaknya Pegawai Negeri menurut Dinas/Instansi dan Golongan di Kecamatan Katibung, 2017.....	13

BAB III PENDUDUK

Tabel 3. 1	Luas Wilayah, Jumlah Penduduk dan Kepadatan Penduduk (jiwa/km ²) menurut Desa di Kecamatan Katibung, 2017	15
Tabel 3. 2	Banyaknya Penduduk menurut Jenis Kelamin dan Sex Ratio di Kecamatan Katibung, 2017.....	16
Tabel 3. 3	Banyaknya Penduduk, Rumah Tangga dan Rata-rata Anggota Rumah Tangga di Kecamatan Katibung, 2017..	17
Tabel 3. 4	Banyaknya Penduduk menurut Kelompok Umur dan Jenis Kelamin di Kecamatan Katibung, 2017.....	18

BAB IV SOSIAL

Tabel 4. 1	Banyaknya Sekolah menurut Tingkatan Sekolah dan Jenis Sekolah di Kecamatan Katibung, 2017.....	20
Tabel 4. 2	Banyaknya Guru menurut Tingkatan Sekolah dan Jenis Sekolah di Kecamatan Katibung, 2017.....	21
Tabel 4. 3	Banyaknya Guru menurut Tingkatan Sekolah dan Status Kepegawaian di Kecamatan Katibung, 2017.....	22
Tabel 4. 4	Banyaknya Siswa menurut Tingkatan Sekolah dan Jenis Sekolah di Kecamatan Katibung, 2017.....	23
Tabel 4. 5	Banyaknya Siswa menurut Tingkatan Sekolah dan Jenis Kelamin di Kecamatan Katibung, 2017.....	24
Tabel 4. 6	Banyaknya Siswa SD menurut Tingkatan Sekolah dan Jenis Kelamin di Kecamatan Katibung, 2017.....	25
Tabel 4. 7	Banyaknya Siswa SLTP menurut Tingkatan Sekolah dan Jenis Kelamin di Kecamatan Katibung, 2017.....	26
Tabel 4. 8	Banyaknya Siswa SLTA menurut Tingkatan Sekolah dan Jenis Kelamin di Kecamatan Katibung, 2017.....	27
Tabel 4. 9	Banyaknya SD menurut Jenis Sekolah di Kecamatan Katibung, 2017	28

Tabel 4. 10	Banyaknya SLTP menurut Jenis Sekolah di Kecamatan Katibung, 2017	29
Tabel 4. 11	Banyaknya SLTA menurut Jenis Sekolah di Kecamatan Katibung, 2017	30
Tabel 4. 12	Banyaknya Sarana Kesehatan menurut Desa di Kecamatan Katibung, 2017	31
Tabel 4. 13	Jumlah Tenaga Kesehatan menurut Desa di Kecamatan Katibung, 2017	33
Tabel 4. 14	Realisasi Program Imunisasi Bayi dan Ibu Hamil menurut Jenisnya di Kecamatan Katibung, 2013 - 2017	34
Tabel 4. 15	Jumlah Kasus 10 Penyakit Terbanyak di Kecamatan Katibung, 2017	35
Tabel 4. 16	Banyaknya Pasien di Puskesmas dan Puskesmas Pembantu per Bulan di Kecamatan Katibung, 2017	36
Tabel 4. 17	Banyaknya Pasangan Usia Subur (PUS) menurut Desa dan Kelompok Umur di Kecamatan Katibung, 2017	37
Tabel 4. 18	Banyaknya Pasangan Usia Subur (PUS) menurut Desa dan Alat Kontrasepsi yang Digunakan di Kecamatan Katibung, 2017	38
Tabel 4. 19	Pentahapan Keluarga Sejahtera menurut Desa di Kecamatan Katibung, 2017	39
Tabel 4. 20	Banyaknya Tempat Ibadah menurut Desa di Kecamatan Katibung, 2017	40
Tabel 4. 21	Jumlah Penduduk menurut Desa dan Agama yang Dianut di Kecamatan Katibung, 2017.....	41
Tabel 4. 22	Jumlah Sarana Olahraga menurut Desa di Kecamatan Katibung, 2017	42

BAB V PERTANIAN

Tabel 5. 1	Luas Panen Tanaman Pangan di Kecamatan Katibung (Hektar), 2013 - 2017	44
Tabel 5. 2	Produksi Tanaman Pangan di Kecamatan Katibung (Ton), 2013 - 2017.....	46
Tabel 5. 3	Produktivitas Tanaman Pangan di Kecamatan Katibung (Ton/Hektar), 2013 - 2017	48
Tabel 5. 4	Luas Panen Sayuran di Kecamatan Katibung (Hektar), 2013 - 2017	50
Tabel 5. 5	Produksi Sayuran di Kecamatan Katibung (Kuintal), 2013 – 2017.....	51
Tabel 5. 6	Produksi Buah-buahan di Kecamatan Katibung (Kuintal), 2013 - 2017.....	52
Tabel 5. 7	Luas Panen Tanaman Perkebunan di Kecamatan Katibung (Hektar), 2013 - 2017.....	53
Tabel 5. 8	Produksi Tanaman Perkebunan di Kecamatan Katibung (Ton), 2013 - 2017.....	54
Tabel 5. 9	Populasi Ternak Besar dan Ternak Kecil menurut Jenis Ternak di Kecamatan Katibung, 2013 - 2017	55
Tabel 5. 10	Populasi Unggas menurut Jenis Ternak di Kecamatan Katibung, 2013 - 2017	56

BAB VI INDUSTRI

Tabel 6. 1	Banyaknya Industri Pengolahan Makanan dan Bahan Makanan menurut Jenis Industri di Kecamatan Katibung, 2017	58
Tabel 6. 2	Banyaknya Industri Bahan Bangunan dan Alat Pertanian menurut Jenis Industri di Kecamatan Katibung, 2017	59

Tabel 6.3	Banyaknya Industri Perabot dan Perlengkapan Rumahtangga menurut Jenis Industri di Kecamatan Katibung, 2017	60
Tabel 6.4	Banyaknya Usaha Penambangan/Penggalian menurut Jenis Bahan Tambang/Galian di Kecamatan Katibung, 2017	61
Tabel 6.5	Banyaknya Pelanggan Listrik PLN dan non PLN menurut Desa di Kecamatan Katibung, 2017	62

BAB VII TRANSPORTASI, KOMUNIKASI, PARIWISATA

Tabel 7.1	Panjang Jalan menurut Desa dan Jenis Permukaan di Kecamatan Katibung, 2017	64
Tabel 7.2	Banyaknya Sarana Telekomunikasi di Kecamatan Katibung, 2017	65
Tabel 7.3	Banyaknya Tempat Pariwisata di Kecamatan Katibung, 2017	66

BAB VIII PERDAGANGAN DAN JASA

Tabel 8.1	Banyaknya Fasilitas Sarana Perdagangan di Kecamatan Katibung, 2017	68
Tabel 8.2	Banyaknya Pasar menurut Jenis Bangunan di Kecamatan Katibung, 2017	70
Tabel 8.3	Banyaknya Jasa Perusahaan dan Perorangan menurut Jenis Usaha di Kecamatan Katibung, 2017.....	71
Tabel 8.4	Banyaknya Jasa Persewaan Peralatan Pesta menurut Jenis Persewaan di Kecamatan Katibung, 2017.....	72
Tabel 8.5	Banyaknya Jasa Persewaan Peralatan Pesta menurut Jenis Persewaan di Kecamatan Katibung, 2017.....	73

BAB IX KEUANGAN DAN HARGA

Tabel 9.1	Target dan Realisasi Penerimaan Pajak Bumi dan Bangunan (PBB) menurut Desa di Kecamatan Katibung (Rp), 2017.....	75
Tabel 9.2	Banyaknya Fasilitas Lembaga Keuangan di Kecamatan Katibung, 2017	76
Tabel 9.3	Harga Eceran Sembilan Bahan Pokok per Bulan di Kecamatan Katibung (Rupiah), 2017.....	77

DAFTAR GAMBAR

Grafik 1	Luas Wilayah menurut Jenis Lahan di Kecamatan Katibung (Hektar), 2017	81
Grafik 2	Piramida Penduduk Kecamatan Katibung, 2017.....	82
Grafik 3	Banyaknya Siswa menurut Tingkatan Sekolah dan Jenis Kelamin di Kecamatan Katibung, 2017.....	83
Grafik 4	Produksi Tanaman Pangan di Kecamatan Katibung (Ton), 2013 - 2017.....	84

PENDAHULUAN

➤ *Letak Geografis Kecamatan Katibung*

Kecamatan Katibung merupakan salah satu bagian dari wilayah Kabupaten Lampung Selatan dengan membawahi 22 Desa dengan luas wilayah 253,74 Km², dan dihuni oleh berbagai etnis/suku baik penduduk asli maupun pendatang.

Kecamatan Katibung berbatasan dengan :

- a. Sebelah Utara berbatasan dengan Kabupaten Pesawaran
- b. Sebelah Selatan berbatasan dengan Kota Bandar Lampung
- c. Sebelah Barat berbatasan dengan Kabupaten Pesawaran
- d. Sebelah Timur berbatasan dengan Kecamatan Jati Agung

➤ *Topografis*

Secara topografis wilayah Kecamatan Katibung sebagian besar bentuk permukaan tanah adalah dataran rendah dengan ketinggian dari permukaan laut kurang dari 100 m.

➤ *Administrasi Pemerintahan*

Kecamatan Katibung terbentuk berdasarkan UU No.14 Tahun 64 ibukota kecamatan Katibung adalah Merak Batin, secara adminitratif berdasarkan surat keputusan Gubernur Kepala Daerah Tk.I lampung tanggal, 26 februari 1986 nomor: G/054/B-III/HK/1986 Kecamatan Katibung diadakan pemekaran Desa, dari 29 Desa menjadi 37 desa dan sekarang Kecamatan Katibung dimekarkan menjadi dua kecamatan yaitu Katibung dan Tegineneng.

Untuk mewujudkan pelaksanaan Pemerintah berdasarkan surat keputusan MENDAGRI Nomor : 82/83 tahun 1984 tentang Susunan Organisasi dan Tatakerja Wilayah Kecamatan :

1. Camat selaku kepala wilayah kecamatan
2. Sekertariat Wilayah Kecamatan / Sekwilcam
3. Kepala urusan Adminitrasi
4. Kepala urusan pemerintahan
5. Kepala urusan kemasarakatan
6. Kepala urusan pembangunan desa
7. Mawil hansip
8. Mantri polisi pamongpraja
9. Kepala kantor perwakilan Kecamatan /Kapercam

➤ *Penduduk*

Penduduk yang berdomisili di Kecamatan Katibung, secara garis besar dapat digolongkan menjadi dua bagian, yaitu penduduk asli Lampung dan penduduk pendatang. Walaupun demikian, mayoritas penduduk di Kecamatan Katibung adalah penduduk pendatang. Sebagian kecil penduduk asli Lampung menyebar di hampir semua desa, akan tetapi dalam jumlah yang relatif kecil, beberapa diantaranya terdapat di Desa Sumur, Ruguk, Karangsari, dan beberapa desa lain.

Sementara penduduk pendatang sebagai mayoritas, sebagian besar berasal dari Pulau Jawa (Banten, Jawa Barat, Jawa Tengah, Jawa Timur dan Yogyakarta). Selain itu ada juga yang berasal dari Bali, Sulawesi (Bugis), dan juga dari propinsi lain di Pulau Sumatera, seperti Sumatera Barat (Minang), Sumatera Utara (Batak), Sumatera Selatan (Semendo), dan lain-lain.

➤ *Pariwisata*

Potensi pariwisata di Kecamatan Katibung cukup tinggi, namun masih perlu ditunjang dengan sarana dan prasarana yang memadai dengan tetap memperhatikan kelestarian alam dan lingkungan sekitarnya. Dan juga diperlukan profesionalisme dalam pengelolaannya.

Beberapa potensi dan tujuan wisata bahari yang ada di Kecamatan Katibung diantaranya adalah Pantai Batu Putih di Desa Katibung, Pantai Duta Wisata (biasa disebut Pantai Onar) di Desa Tri Dharmayoga, dan Pantai Alami di Desa Ruguk.

Di Pantai Batu Putih, ada sebuah sumur yang airnya sedikit tetapi tidak pernah kering meskipun di musim kemarau. Orang-orang sekitar menyebutnya dengan Sumur/Kambang Putri yang juga terdapat sebuah Batu Gerenda yang tinggal sebelah.

Untuk wisata religi, di Desa Katibung ini juga terdapat makam Al Habib Alwi Bin Alwi Al Idrus atau sering disebut juga Sayidina Ali (Said Ali) yang terletak di dalam areal masjid. Ada pula sebuah makam yang disebut orang Keramat Gajah Mada. Makam-makam tersebut sering didatangi wisatawan, terutama wisatawan domestik, baik dari dalam maupun dari luar Propinsi Lampung untuk berziarah.

Beberapa legenda menyebutkan, di daerah Ruguk dahulu kala ada sebuah batu besar yang berbentuk menyerupai kapal motor yang disebut orang dengan nama Keramat Bujang Jawa, yang diperkirakan ada hubungannya dengan Kerajaan Mataram. Batu itu kini termasuk dalam wilayah Desa Tri Dharmayoga yang letaknya dekat dengan kawasan Pantai Duta Wisata (Onaria).



Geografi

<https://lampungselatangkab.bps.go.id>

Tabel 1.1 Luas Wilayah di Kecamatan Katibung (km²), 2017

Desa	Luas (Km ²)	Persentase
(1)	(2)	(3)
1. Tarahan	40.20	18.88
2. Karya Tunggal	16.59	7.79
3. Babatan	34.25	16.09
4. Pardasuka	18.00	8.46
5. Sukajaya	8.00	3.76
6. Tanjungratu	20.00	9.39
7. Tanjungagung	14.00	6.58
8. Tanjungan	9.11	4.28
9. Trans Tanjungan	10.00	4.70
10. Neglasari	11.42	5.36
11. Rangai Tri Tunggal	24.31	11.42
12. Sido Mekar	7.00	3.29
Jumlah	212.88	100.00

Sumber : Kantor Kecamatan Katibung

Tabel 1.2 Luas Wilayah menurut Jenis Lahan di Kecamatan Katibung (km²), 2017

Desa	Lahan Sawah	Lahan Bukan Sawah	Jumlah
(1)	(2)	(3)	(4)
1. Tarahan	2.00	38.20	40.20
2. Karya Tunggal	1.00	15.59	16.59
3. Babatan	4.00	30.25	34.25
4. Pardasuka	6.00	12.00	18.00
5. Sukajaya	2.00	6.00	8.00
6. Tanjungratu	1.00	19.00	20.00
7. Tanjungagung	1.00	13.00	14.00
8. Tanjungan	0.00	9.11	9.11
9. Trans Tanjungan	1.00	9.00	10.00
10. Neglasari	6.00	5.42	11.42
11. Rangai Tri Tunggal	0.00	24.31	24.31
12. Sido Mekar	1.00	6.00	7.00
Jumlah	25.00	187.88	212.88

Sumber : UPTD Pelaksanaan Penyuluhan Pertanian Kecamatan Katibung

Tabel 1.3 Luas Lahan Bukan Sawah menurut Penggunaan di Kecamatan Katibung (Hektar), 2017

Desa	Pertanian	Bukan Pertanian		Jumlah
		Bangunan	Lainnya	
(1)	(2)	(3)	(4)	(5)
1. Tarahan	1085	1085.00
2. Karya Tunggal	36	36.00
3. Babatan	896	896.00
4. Pardasuka	1500	1500.00
5. Sukajaya	300	300.00
6. Tanjungratu	599	599.00
7. Tanjungagung	848	848.00
8. Tanjungan	151	151.00
9. Trans Tanjungan	130	129.75
10. Neglasari	664	664.00
11. Rangai Tri Tunggal	620	620.00
12. Sido Mekar	3	3.00
Jumlah	6831.75	0.00	0.00	6831.75

Sumber : UPTD Pelaksanaan Penyuluhan Pertanian Kecamatan Katibung

Tabel 1.4 Luas Lahan Pertanian Bukan Sawah menurut Penggunaan di Kecamatan Katibung (Hektar), 2017

Desa	Ladang/Huma Tegal/Kebun	Hutan/Kebun Rakyat	Kolam/ Empang	Jumlah
(1)	(2)	(3)	(4)	(5)
1. Tarahan
2. Karya Tunggal
3. Babatan
4. Pardasuka
5. Sukajaya
6. Tanjungratu
7. Tanjungagung
8. Tanjungan
9. Trans Tanjungan
10. Neglasari
11. Rangai Tri Tunggal
12. Sido Mekar
Jumlah

Sumber : UPTD Pelaksanaan Penyuluhan Pertanian Kecamatan Katibung

Tabel 1.5 Luas Lahan Bukan Pertanian menurut Penggunaan Lain di Kecamatan Katibung (Hektar), 2017

Desa	Perumahan/ Pemukiman	Bangunan Lainnya	Lainnya	Jumlah
(1)	(2)	(3)	(4)	(5)
1. Tarahan
2. Karya Tunggal
3. Babatan
4. Pardasuka
5. Sukajaya
6. Tanjungratu
7. Tanjungagung
8. Tanjungan
9. Trans Tanjungan
10. Neglasari
11. Rangai Tri Tunggal
12. Sido Mekar
Jumlah

Sumber : UPTD Pelaksanaan Penyuluhan Pertanian Kecamatan Katibung

Tabel 1.6 Jarak dari Ibukota Kecamatan, Ibukota Kabupaten dan Ibukota Provinsi menurut Desa di Kecamatan Katibung (Km), 2017

Desa	Ibukota Kecamatan	Ibukota Kabupaten	Ibukota Provinsi
(1)	(2)	(3)	(4)
1. Tarahan	9.00	36.00
2. Karya Tunggal	10.00	37.00
3. Babatan	5.00	32.00
4. Pardasuka	2.00	30.00
5. Sukajaya	1.00	29.00
6. Tanjungratu	0.10	28.00
7. Tanjungagung	1.00	27.00
8. Tanjungan	1.00	26.00
9. Trans Tanjungan	6.00	24.00
10. Neglasari	6.00	33.00
11. Rangai Tri Tunggal	11.00	38.00
12. Sido Mekar	8.00	35.00
Rata-rata	5.01	31.25	0.00

Sumber : Kantor Kecamatan Katibung



Pemerintahan

<https://lampungselataraib.bps.go.id>

Tabel 2.1 Banyaknya Dusun, Rukun Warga (RW) dan Rukun Tetangga (RT) menurut Desa di Kecamatan Katibung, 2017

Desa	Dusun	RW	RT
(1)	(2)	(3)	(4)
1. Tarahan	10	-	30
2. Karya Tunggal	9	-	21
3. Babatan	10	-	24
4. Pardasuka	13	-	39
5. Sukajaya	4	-	9
6. Tanjungratu	12	-	33
7. Tanjungagung	11	-	46
8. Tanjungan	4	-	17
9. Trans Tanjungan	5	-	23
10. Neglasari	7	-	23
11. Rangai Tri Tunggal	13	-	32
12. Sido Mekar	9	-	18
Jumlah	107	-	315

Sumber : Kantor Kecamatan Katibung

Tabel 2.2 Banyaknya Pamong dan Perangkat Desa menurut Jabatan di Kecamatan Katibung, 2017

Desa	Kades/ Sekdes	Kepala Urusan	Kepala Dusun	Jumlah
(1)	(2)	(3)	(4)	(5)
1. Tarahan	2	6	10	18
2. Karya Tunggal	2	6	9	17
3. Babatan	2	6	10	18
4. Pardasuka	2	6	13	21
5. Sukajaya	2	6	4	12
6. Tanjungratu	2	6	12	20
7. Tanjungagung	2	6	11	19
8. Tanjungan	2	6	4	12
9. Trans Tanjungan	2	6	5	13
10. Neglasari	2	6	7	15
11. Rangai Tri Tunggal	2	6	13	21
12. Sido Mekar	2	6	9	17
Jumlah	24	72	107	203

Sumber : Kantor Kecamatan Katibung

Tabel 2.3 Banyaknya Pamong dan Perangkat Desa menurut Jenis Kelamin di Kecamatan Katibung, 2017

Desa	Laki-laki	Perempuan	Jumlah
(1)	(2)	(3)	(4)
1. Tarahan	12	5	17
2. Karya Tunggal	15	1	16
3. Babatan	15	2	17
4. Pardasuka	17	2	19
5. Sukajaya	10	10
6. Tanjungratu	18	1	19
7. Tanjungagung	16	1	17
8. Tanjungan	11	...	11
9. Trans Tanjungan	10	2	12
10. Neglasari	14	...	14
11. Rangai Tri Tunggal	15	5	20
12. Sido Mekar	16	...	16
Jumlah	169	19	188

Sumber : Kantor Kecamatan Katibung

Tabel 2.4 Banyaknya Pamong dan Perangkat Desa menurut Jenis Pendidikan di Kecamatan Katibung, 2017

Desa	SD	SMP	SMA	PT	Jumlah
(1)	(2)	(3)	(4)	(5)	(6)
1. Tarahan	-	-	-	-	-
2. Karya Tunggal	-	-	-	-	-
3. Babatan	-	-	-	-	-
4. Pardasuka	-	-	-	-	-
5. Sukajaya	-	-	-	-	-
6. Tanjungratu	-	-	-	-	-
7. Tanjungagung	-	-	-	-	-
8. Tanjungan	-	-	-	-	-
9. Trans Tanjungan	-	-	-	-	-
10. Neglasari	-	-	-	-	-
11. Rangai Tri Tunggal	-	-	-	-	-
12. Sido Mekar	-	-	-	-	-
Jumlah	-	-	-	-	-

Sumber : Kantor Kecamatan Katibung

Tabel 2.5 Banyaknya Pegawai Negeri menurut Dinas/Instansi dan Golongan di Kecamatan Katibung, 2017

Dinas/Instansi	Golongan				Jumlah
	I	II	III	IV	
(1)	(2)	(3)	(4)	(5)	(6)
...	-
...	-
...	-
...	-
...	-
...	-
...	-
...	-
...	-
...	-
...	-
...	-
...	-
Jumlah	-	-	-	-	-

Sumber : Kantor Kecamatan Katibung



Penduduk

<https://lampungselatankab.bps.go.id>

Tabel 3.1 Luas Wilayah, Jumlah Penduduk dan Kepadatan Penduduk (jiwa/km²) menurut Desa di Kecamatan Katibung, 2017

Desa	Luas		Penduduk (jiwa)		Kepadatan Penduduk (orang/Km ²)
	Km ²	%	Jumlah	%	
(1)	(2)	(3)	(4)	(5)	(6)
1. Tarahan	40	18.88	6 893	10.18	171.47
2. Karya Tunggal	17	7.79	2 814	4.15	169.62
3. Babatan	34	16.09	5 531	8.17	161.49
4. Pardasuka	18	8.46	9 715	14.34	539.72
5. Sukajaya	8	3.76	2 348	3.47	293.50
6. Tanjungratu	20	9.39	8 056	11.89	402.80
7. Tanjungagung	14	6.58	7 119	10.51	508.50
8. Tanjungan	9	4.28	4 197	6.20	460.70
9. Trans Tanjungan	10	4.70	5 167	7.63	516.70
10. Neglasari	11	5.36	4 410	6.51	386.16
11. Rangai Tri Tunggal	24	11.42	8 746	12.91	359.77
12. Sido Mekar	7	3.29	2 738	4.04	391.14
Jumlah	213	100.00	67 732	100.00	318.17

Sumber : Badan Pusat Statistik Kab. Lampung Selatan

Tabel 3.2 Banyaknya Penduduk menurut Jenis Kelamin dan Sex Ratio di Kecamatan Katibung, 2017

Desa	Penduduk (jiwa)			Sex Ratio
	Laki-laki	Perempuan	Jumlah	
(1)	(2)	(3)	(4)	(5)
1. Tarahan	3 534	3 360	6 894	105.18
2. Karya Tunggal	1 474	1 340	2 814	110.00
3. Babatan	2 798	2 733	5 531	102.38
4. Pardasuka	5 012	4 703	9 715	106.57
5. Sukajaya	1 196	1 153	2 349	103.73
6. Tanjungratu	4 141	3 915	8 056	105.77
7. Tanjungagung	3 700	3 419	7 119	108.22
8. Tanjungan	2 152	2 045	4 197	105.23
9. Trans Tanjungan	2 637	2 530	5 167	104.23
10. Neglasari	2 290	2 120	4 410	108.02
11. Rangai Tri Tunggal	4 504	4 241	8 745	106.20
12. Sido Mekar	1 386	1 352	2 738	102.51
Jumlah	34 824	32 911	67 735	105.81

Sumber : Badan Pusat Statistik Kab. Lampung Selatan

Tabel 3.3 Banyaknya Penduduk, Rumah Tangga dan Rata-rata Anggota Rumah Tangga di Kecamatan Katibung, 2017

Desa	Jumlah Penduduk (jiwa)	Jumlah Rumah Tangga	Rata-rata Anggota Rumah Tangga
(1)	(2)	(3)	(4)
1. Tarahan	6 894	2 166	3
2. Karya Tunggal	2 814	836	3
3. Babatan	5 531	1 602	3
4. Pardasuka	9 715	2 697	4
5. Sukajaya	2 349	820	3
6. Tanjungratu	8 056	2 598	3
7. Tanjungagung	7 119	1 601	4
8. Tanjungan	4 197	1 366	3
9. Trans Tanjungan	5 167	1 738	3
10. Neglasari	4 410	1 242	4
11. Rangai Tri Tunggal	8 745	2 416	4
12. Sido Mekar	2 738	901	3
Jumlah	67 735	19 983	3

Sumber : Badan Pusat Statistik Kab. Lampung Selatan

Tabel 3.4 Banyaknya Penduduk menurut Kelompok Umur dan Jenis Kelamin di Kecamatan Katibung, 2017

Kelompok Umur	Penduduk (jiwa)		
	Laki-laki	Perempuan	Jumlah
(1)	(2)	(3)	(4)
0-4	-
5-9	-
10-14	-
15-19	-
20-24	-
25-29	-
30-34	-
35-39	-
40-44	-
45-49	-
50-54	-
55-59	-
60-64	-
65-69	-
70-74	-
75+	-
Jumlah	34 824	32 911	67 735

Sumber : Badan Pusat Statistik Kab. Lampung Selatan



Sosial

<https://lampungselaonkab.bps.go.id>

Tabel 4.1 Banyaknya Sekolah menurut Tingkatan Sekolah dan Jenis Sekolah di Kecamatan Katibung, 2017

Tingkatan Sekolah	Negeri	Swasta	Jumlah
(1)	(2)	(3)	(4)
1. Taman Kanak-kanak
2. SD/Sederajat	30	1	31
3. SMP/Sederajat	3	4	7
4. SMA/Sederajat	1	2	3
5. Akademi/Perguruan Tinggi
6. SLB
7. Pondok Pesantren
Jumlah	34	7	41

Sumber : Kantor Kecamatan Katibung

Tabel 4.2 Banyaknya Guru menurut Tingkatan Sekolah dan Jenis Sekolah di Kecamatan Katibung, 2017

Tingkatan Sekolah	Negeri	Swasta	Jumlah
(1)	(2)	(3)	(4)
1. Taman Kanak-kanak
2. Sekolah Dasar	179	174	353
3. Madrasah Ibtidaiyah	91
4. SMP Umum	50	73	123
5. Madrasah Tsanawiyah	73
6. Madrasah Aliyah	21
7. S M A
8. S T M
9. S M E A
Jumlah	229	247	661

Sumber : Dinas Pendidikan Kabupaten Lampung Selatan,
Kantor Kementerian Agama Kab. Lampung Selatan

Tabel 4.3 Banyaknya Guru menurut Tingkatan Sekolah dan Status Kepegawaian di Kecamatan Katibung, 2017

Tingkatan Sekolah	PNS	Non PNS	Jumlah
(1)	(2)	(3)	(4)
1. Taman Kanak-kanak	-
2. Sekolah Dasar	179	174	353
3. Madrasah Ibtidaiyah	8	83	91
4. SMP Umum	50	73	123
5. Madrasah Tsanawiyah	4	69	73
6. Madrasah Aliyah	...	21	21
7. S M A
8. S T M
9. S M E A
Jumlah	241	420	661

Sumber : Dinas Pendidikan Kabupaten Lampung Selatan,
Kantor Kementerian Agama Kab. Lampung Selatan

Tabel 4.4 Banyaknya Siswa menurut Tingkatan Sekolah dan Jenis Sekolah di Kecamatan Katibung, 2017

Tingkatan Sekolah	Negeri	Swasta	Jumlah
(1)	(2)	(3)	(4)
1. Taman Kanak-kanak	-
2. Sekolah Dasar	-
3. Madrasah Ibtidaiyah	...	1 792	1 792
4. SMP Umum	-
5. Madrasah Tsanawiyah	...	1 079	1 079
6. Madrasah Aliyah	...	300	300
7. S M A	-
8. S T M	-
9. S M E A	-
Jumlah	-	3 171	3 171

Sumber : Dinas Pendidikan Kabupaten Lampung Selatan,
Kantor Kementerian Agama Kab. Lampung Selatan

Tabel 4.5 Banyaknya Siswa menurut Tingkatan Sekolah dan Jenis Kelamin di Kecamatan Katibung, 2017

Tingkatan Sekolah	Laki-laki	Perempuan	Jumlah
(1)	(2)	(3)	(4)
1. Taman Kanak-kanak	-
2. Sekolah Dasar	-
3. Madrasah Ibtidaiyah	958	834	1 792
4. SMP Umum	-
5. Madrasah Tsanawiyah	587	492	1 079
6. Madrasah Aliyah	140	160	300
7. S M A	-
8. S T M	-
9. S M E A	-
Jumlah	1 685	1 486	3 171

Sumber : Dinas Pendidikan Kabupaten Lampung Selatan,
Kantor Kementerian Agama Kab. Lampung Selatan

Tabel 4.6 Banyaknya Siswa SD Negeri dan Swasta menurut Tingkatan Sekolah dan Jenis Kelamin di Kecamatan Katibung, 2017

Tingkatan Sekolah & Kelas	Laki-laki	Perempuan	Jumlah	Sex Ratio
(1)	(2)	(3)	(4)	(5)
A. SD Negeri dan Swasta	3 287	2 962	6 249	110.97
1. Kelas Satu	644	566	1 210	113.78
2. Kelas Dua	550	496	1 046	110.89
3. Kelas Tiga	541	489	1 030	110.63
4. Kelas Empat	533	499	1 032	106.81
5. Kelas Lima	495	478	973	103.56
6. Kelas Enam	524	434	958	120.74

Sumber : Dinas Pendidikan Kabupaten Lampung Selatan,

Tabel 4.7 Banyaknya Siswa SMP Negeri dan Swasta menurut Tingkatan Sekolah dan Jenis Kelamin di Kecamatan Katibung, 2017

Tingkatan Sekolah & Kelas	Laki-laki	Perempuan	Jumlah	Sex Ratio
(1)	(2)	(3)	(4)	(5)
A. SMP Negeri dan Swasta	896	946	1 842	94.71
1. Kelas Satu	304	295	599	103.05
2. Kelas Dua	304	346	650	87.86
3. Kelas Tiga	288	305	593	94.43
Jumlah	896	946	1 842	94.71

Sumber : Dinas Pendidikan Kabupaten Lampung Selatan,

Tabel 4.8 Banyaknya Siswa SMA menurut Tingkatan Sekolah dan Jenis Kelamin di Kecamatan Katibung, 2017

Tingkatan Sekolah & Kelas	Laki-laki	Perempuan	Jumlah	Sex Ratio
(1)	(2)	(3)	(4)	(5)
A. SMA Negeri
1. Kelas Satu
2. Kelas Dua
3. Kelas Tiga
B. SMA Swasta
1. Kelas Satu
2. Kelas Dua
3. Kelas Tiga
C. Madrasah Aliyah
1. Kelas Satu
2. Kelas Dua
3. Kelas Tiga
D. S T M
1. Kelas Satu
2. Kelas Dua
3. Kelas Tiga
E. S M E A
1. Kelas Satu
2. Kelas Dua
3. Kelas Tiga
Jumlah

Sumber : Dinas Pendidikan Provinsi Lampung

Tabel 4.9 Banyaknya SD menurut Jenis Sekolah di Kecamatan Katibung, 2017

Desa	Sekolah Dasar		Madrasah Ibtidaiyah	Jumlah
	Negeri	Swasta		
(1)	(2)	(3)	(4)	(5)
1. Tarahan	2	...	2	4
2. Karya Tunggal	2	...	2	4
3. Babatan	3	...	2	5
4. Pardasuka	5	1	1	7
5. Sukajaya	2	2
6. Tanjungratu	2	...	1	3
7. Tanjungagung	3	...	2	5
8. Tanjungan	2	2
9. Trans Tanjungan	2	...	1	3
10. Neglasari	3	...	2	5
11. Rangai Tri Tunggal	2	...	1	3
12. Sido Mekar	2	...	1	3
Jumlah	30	1	15	46

Sumber : Kantor Kecamatan Katibung

Tabel 4.10 Banyaknya SMP menurut Jenis Sekolah di Kecamatan Katibung, 2017

Desa	SMP		Madrasah Tsanawiyah	Jumlah
	Negeri	Swasta		
(1)	(2)	(3)	(4)	(5)
1. Tarahan	...	1	...	1
2. Karya Tunggal
3. Babatan
4. Pardasuka	...	1	...	1
5. Sukajaya
6. Tanjungratu
7. Tanjungagung	1	1	...	2
8. Tanjungan
9. Trans Tanjungan	1	1
10. Neglasari	...	1	...	1
11. Rangai Tri Tunggal
12. Sido Mekar	1	1
Jumlah	3	4	-	7

Sumber : Kantor Kecamatan Katibung

Tabel 4.11 Banyaknya SMA menurut Jenis Sekolah di Kecamatan Katibung, 2017

Desa	SMA	Madrasah Aliyah	STM	SMK	Jumlah
(1)	(2)	(3)	(4)	(5)	(6)
1. Tarahan	1	1
2. Karya Tunggal
3. Babatan
4. Pardasuka	1	1
5. Sukajaya
6. Tanjungratu
7. Tanjungagung	1	1
8. Tanjungan
9. Trans Tanjungan
10. Neglasari
11. Rangai Tri Tunggal
12. Sido Mekar
Jumlah	3	-	-	-	3

Sumber : Kantor Kecamatan Katibung

Tabel 4.12 Banyaknya Sarana Kesehatan menurut Desa di Kecamatan Katibung, 2017

Desa	Sarana Kesehatan			
	Puskesmas Induk	Puskesmas Pembantu	Poskesdes	Posyandu
(1)	(2)	(3)	(4)	(5)
1. Tarahan	-	1	-	8
2. Karya Tunggal	-	1	-	3
3. Babatan	-	1	-	6
4. Pardasuka	1	-	1	8
5. Sukajaya	-	-	1	2
6. Tanjungratu	-	1	1	4
7. Tanjungagung	1	1	1	8
8. Tanjungan	-	-	-	4
9. Trans Tanjungan	-	1	1	5
10. Neglasari	-	1	-	4
11. Rangai Tri Tunggal	-	1	-	8
12. Sido Mekar	-	1	-	1
Jumlah	2	9	5	61

Sumber : Puskesmas dan Puskesmas Pembantu di Kecamatan Katibung

Lanjutan Tabel 4.12

Desa	Sarana Kesehatan		
	Rumah Bersalin	Prakter Dokter	Balai Pengobatan
(1)	(6)	(7)	(8)
1. Tarahan		-	-
2. Karya Tunggal		-	-
3. Babatan		-	-
4. Pardasuka		-	-
5. Sukajaya		-	-
6. Tanjungratu		1	-
7. Tanjungagung		1	1
8. Tanjungan		-	-
9. Trans Tanjungan		1	-
10. Neglasari		2	-
11. Rangai Tri Tunggal		1	-
12. Sido Mekar		-	-
Jumlah	-	-	-

Sumber : Puskesmas dan Puskesmas Pembantu di Kecamatan Katibung

Tabel 4.13 Jumlah Tenaga Kesehatan menurut Desa di Kecamatan Katibung, 2017

Desa	Tenaga Kesehatan		
	Dokter	Bidan	Dukun Bayi
(1)	(2)	(3)	(4)
1. Tarahan	-	3	3
2. Karya Tunggal	-	1	-
3. Babatan	-	3	10
4. Pardasuka	-	5	6
5. Sukajaya	-	2	-
6. Tanjungratu	1	4	-
7. Tanjungagung	-	4	2
8. Tanjungan	-	1	1
9. Trans Tanjungan	-	1	5
10. Neglasari	-	3	2
11. Rangai Tri Tunggal	1	2	5
12. Sido Mekar	-	1	3
Jumlah	2	30	37

Sumber : Puskesmas dan Puskesmas Pembantu di Kecamatan Katibung

Tabel 4.14 Realisasi Program Imunisasi Bayi dan Ibu Hamil menurut Jenisnya di Kecamatan Katibung, 2013 - 2017

Tahun	Bayi				Ibu Hamil	
	BCG	DPT-HB1	Polio 4	Campak	TT1	TT2
(1)	(2)	(3)	(4)	(5)	(6)	(7)
2013
2014
2015
2016
2017

Sumber : Puskesmas dan Puskesmas Pembantu di Kecamatan Katibung

Tabel 4.15 Jumlah Kasus 10 Penyakit Terbanyak di Kecamatan Katibung, 2017

	Jenis Penyakit	Jumlah Penderita (orang)
	(1)	(2)
1
2
3
4
5
6
7
8
9
10
	Jumlah	-

Sumber : Puskesmas dan Puskesmas Pembantu di Kecamatan Katibung

Tabel 4.16 Banyaknya Pasien di Puskesmas dan Puskesmas Pembantu per Bulan di Kecamatan Katibung, 2017

Bulan	Puskesmas	Puskesmas Pembantu	Jumlah
(1)	(2)	(3)	(4)
1. Januari	-
2. Februari	-
3. Maret	-
4. April	-
5. Mei	-
6. Juni	-
7. Juli	-
8. Agustus	-
9. September	-
10. Oktober	-
11. November	-
12. Desember	-
Jumlah	-	-	-

Sumber : Puskesmas dan Puskesmas Pembantu di Kecamatan Katibung

Tabel 4.17 Banyaknya Pasangan Usia Subur (PUS) menurut Desa dan Kelompok Umur di Kecamatan Katibung, 2017

Desa	Kelompok Umur			Jumlah
	< 20 Thn	20-29 Thn	30-49 Thn	
(1)	(2)	(3)	(4)	(5)
1. Tarahan	-
2. Karya Tunggal	-
3. Babatan	-
4. Pardasuka	-
5. Sukajaya	-
6. Tanjungratu	-
7. Tanjungagung	-
8. Tanjungan	-
9. Trans Tanjungan	-
10. Neglasari	-
11. Rangai Tri Tunggal	-
12. Sido Mekar	-
Jumlah	-	-	-	-

Sumber : PLKB Kecamatan Katibung

Tabel 4.18 Banyaknya Pasangan Usia Subur (PUS) menurut Desa dan Alat Kontrasepsi yang Digunakan di Kecamatan Katibung, 2017

Desa	Alat Kontrasepsi							Jumlah
	IUD	Pil	Kondom	Suntik	MOP	MOW	Implan	
(1)	(2)	(3)	(4)	(5)	(6)	(7)	(8)	(9)
1. Tarahan	143	431	41	387	18	6	193	1 219
2. Karya Tunggal	51	170	15	149	6	2	81	474
3. Babatan	110	336	32	301	13	5	152	949
4. Pardasuka	168	512	49	456	19	7	225	1 436
5. Sukajaya	46	154	13	135	6	2	74	430
6. Tanjungratu	135	410	39	368	16	6	183	1 157
7. Tanjungagung	121	367	35	329	14	6	165	1 037
8. Tanjungan	67	215	20	191	8	3	100	604
9. Trans Tanjungan	138	416	40	373	17	6	185	1 175
10. Neglasari	76	242	22	216	9	4	112	681
11. Rangai Tri Tunggal	198	594	57	531	23	9	260	1 672
12. Sido Mekar	60	194	18	172	7	3	92	546
Jumlah	1 313	4 041	381	3 608	156	59	1 822	11 380

Sumber : PLKB Kecamatan Katibung

Tabel 4.19 Pentahapan Keluarga Sejahtera menurut Desa di Kecamatan Katibung, 2017

Desa	Keluarga Prasejahtera	Keluarga Sejahtera		Jumlah
		I	II	
(1)	(2)	(3)	(4)	(5)
1. Tarahan	379	659	368	1 406
2. Karya Tunggal	143	438	166	747
3. Babatan	403	630	348	1 381
4. Pardasuka	613	1 137	797	2 547
5. Sukajaya	146	446	288	880
6. Tanjungratu	452	829	357	1 638
7. Tanjungagung	412	254	154	820
8. Tanjungan	269	421	265	955
9. Trans Tanjungan	350	631	456	1 437
10. Neglasari	223	622	265	1 110
11. Rangai Tri Tunggal	305	910	723	1 938
12. Sido Mekar	346	376	121	843
Jumlah	4 041	7 353	4 308	15 702

Sumber : PLKB Kecamatan Katibung

Tabel 4.20 Banyaknya Tempat Ibadah menurut Desa di Kecamatan Katibung, 2017

Desa	Masjid	Mushola/ Langgar	Gereja		Pura	Vihara/ Klenteng
			Kristen	Protes- tan		
(1)	(2)	(3)	(4)	(5)	(6)	(7)
1. Tarahan	15	10	-	-	-	-
2. Karya Tunggal	12	4	-	-	-	-
3. Babatan	9	7	-	-	-	-
4. Pardasuka	13	22	-	-	-	-
5. Sukajaya	2	7	-	-	-	-
6. Tanjungratu	14	10	-	-	-	-
7. Jungagung	12	18	2	1	-	-
8. Tanjungan	5	8	-	-	-	-
9. Trans Tanjungan	8	7	1	1	-	-
10. Neglasari	9	4	2	-	-	-
11. Rangai Tri Tunggal	12	6	-	-	-	-
12. Sido Mekar	9	5	-	-	-	-
Jumlah	120	108	5	2	-	-

Sumber : Kantor Kecamatan Katibung

Tabel 4.21 Jumlah Penduduk menurut Desa dan Agama yang Dianut di Kecamatan Katibung, 2017

Desa	Islam	Khatolik	Protestan	Hindu	Budha	Jumlah
(1)	(2)	(3)	(4)	(5)	(6)	(7)
1. Tarahan
2. Karya Tunggal
3. Babatan
4. Pardasuka
5. Sukajaya
6. Tanjungratu
7. Tanjungagung
8. Tanjungan
9. Trans Tanjungan
10. Neglasari
11. Rangai Tri Tunggal
12. Sido Mekar
Jumlah	-	-	-	-	-	-

Sumber : Kantor Kecamatan Katibung

Tabel 4.22 Jumlah Sarana Olahraga menurut Desa di Kecamatan Katibung, 2017

Desa	Sepakbola	Bulu Tangkis	Bola Voli
(1)	(2)	(3)	(4)
1. Tarahan	1	1	1
2. Karya Tunggal	-	1	1
3. Babatan	1	1	1
4. Pardasuka	1	1	-
5. Sukajaya	1	-	1
6. Tanjungratu	-	1	1
7. Tanjungagung	1	-	1
8. Tanjungan	-	-	-
9. Trans Tanjungan	1	1	1
10. Neglasari	1	1	1
11. Rangai Tri Tunggal	1	1	1
12. Sido Mekar	-	-	1
Jumlah	8	8	10

Sumber : Kantor Kecamatan Katibung



Pertanian

<https://lampungselatan.go.id>

Tabel 5.1 Luas Panen Tanaman Pangan di Kecamatan Katibung (Hektar), 2013 - 2017

Tahun	Padi Sawah	Padi Ladang	Jumlah Padi	Jagung
(1)	(2)	(3)	(4)	(5)
2013	1 686	1 683	3 369	5 603
2014	1 829	1 479	3 308	10 491
2015	1 743	1 126	2 869	6 934
2016	1 889	1 172	3 061	7 752
2017	2 257	620	2 877	10 212

Bersambung

Lanjutan Tabel 5.1

Tahun	Kedelai	Kacang Tanah	Kacang Hijau	Ubi Kayu	Ubi Jalar
(1)	(6)	(7)	(8)	(9)	(10)
2013	-	20	18	291	14
2014	-	26	18	55	23
2015	-	14	17	16	17
2016	-	12	17	18	5
2017	-	-	5	29	5

Sumber : Dinas Tanaman Pangan, Hortikultura, dan Perkebunan Kab. Lampung Selatan

Tabel 5.2 Produksi Tanaman Pangan di Kecamatan Katibung (Ton), 2013 - 2017

Tahun	Padi Sawah	Padi Ladang	Padi	Jagung
(1)	(2)	(3)	(4)	(5)
2013	9 228	5 552	14 780	29 286
2014	10 124	4 966	15 090	54 365
2015	9 653	3 389	13 042	35 470
2016	11 780	3 693	15 473	40 184
2017	12 946	2 251	15 197	53 960

Bersambung

Lanjutan Tabel 5.2

Tahun	Kedelai	Kacang Tanah	Kacang Hijau	Ubi Kayu	Ubi Jalar
(1)	(6)	(7)	(8)	(8)	(9)
2013	-	25	16	6 294	138
2014	-	34	16	1 203	229
2015	-	19	15	383	-
2016	-	-	-	-	-
2017	-	-	5	627	48

Sumber : Dinas Tanaman Pangan, Hortikultura, dan Perkebunan Kab. Lampung Selatan

Tabel 5.3 Produktivitas Tanaman Pangan di Kecamatan Katibung (Ton/Hektar), 2013 - 2017

Tahun	Padi Sawah	Padi Ladang	Padi	Jagung
(1)	(2)	(3)	(4)	(5)
2013	5.47	3.3	4.39	5.23
2014	5.54	3.36	4.56	5.18
2015	5.54	3.01	4.55	5.12
2016	6.24	3.15	5.06	5.18
2017	5.74	3.63	5.28	5.28

Bersambung

Lanjutan Tabel 5.3

Tahun	Kedelai	Kacang Tanah	Kacang Hijau	Ubi Kayu	Ubi Jalar
(1)	(6)	(7)	(8)	(8)	(9)
2013	-	1.25	.89	21.63	9.86
2014	-	1.31	.89	21.87	9.96
2015	-	1.36	.88	23.94	9.53
2016	-	-	-	-	-
2017	#DIV/0!	#DIV/0!	.98	21.63	9.6

Sumber : Dinas Tanaman Pangan, Hortikultura, dan Perkebunan Kab. Lampung Selatan

Tabel 5.4 Luas Panen Sayuran di Kecamatan Katibung (Hektar), 2013 - 2017

Tahun	Kacang Panjang	Cabe	Ketimun	Kangkung
(1)	(2)	(3)	(4)	(5)
2013	28	32	27	22
2014	-	-	-	-
2015	50	66	36	99
2016	47	77	42	65
2017	2	70	13	17

Sumber : Dinas Tanaman Pangan, Hortikultura, dan Perkebunan Kab. Lampung Selatan

Tabel 5.5 Produksi Sayuran di Kecamatan Katibung (Kuintal), 2013 - 2017

Tahun	Kacang Panjang	Cabe	Ketimun	Kangkung
(1)	(2)	(3)	(4)	(5)
2013	2 901	2 687	2 945	1 836
2014	-	-	-	-
2015	3 868	7 498	5 996	9 338
2016	3 400	5 980	2 521	6 320
2017	200	9 060	2 268	1 840

Sumber : Dinas Tanaman Pangan, Hortikultura, dan Perkebunan Kab. Lampung Selatan

Tabel 5.6 Produksi Buah-buahan di Kecamatan Katibung (Kuintal), 2013 - 2017

Tahun	Durian	Pepaya	Pisang	Mangga
(1)	(2)	(3)	(4)	(5)
2013	5 250	902	6 505	1 500
2014	8 440	2 500	14 212	1 440
2015	5 259	4 437	26 566	6 135
2016	15 100	9 494	30 575	40
2017	21 100	6 626	36 850	2 670

Sumber : Dinas Tanaman Pangan, Hortikultura, dan Perkebunan Kab. Lampung Selatan

Tabel 5.7 Luas Panen Tanaman Perkebunan di Kecamatan Katibung (Hektar), 2013 - 2017

Tahun	Kelapa	Dalam Kelapa	Sawit	Karet	Kakao
(1)	(2)	(3)	(4)	(5)	(5)
2013	682	464	386	728	
2014	633	487	421	759	
2015	1 194	2 127	27	3 125	
2016	1 208	2 214	41	3 145	
2017	1 106	2 214	45	2 878	

Sumber : Dinas Tanaman Pangan, Hortikultura, dan Perkebunan Kab. Lampung Selatan

Tabel 5.8 Produksi Tanaman Perkebunan di Kecamatan Katibung (Ton), 2013 - 2017

Tahun	Kelapa	Dalam Kelapa	Sawit	Karet	Kakao
(1)	(2)	(3)	(4)	(5)	
2013	753	516	346	876	
2014	738	560	461	912	
2015	1 818	4 170	25	3 125	
2016	1 673	4 971	53	4 112	
2017	1 210	4 961	65	4 235	

Sumber : Dinas Tanaman Pangan, Hortikultura, dan Perkebunan Kab. Lampung Selatan

Tabel 5.9 Populasi Ternak Besar dan Ternak Kecil menurut Jenis Ternak di Kecamatan Katibung, 2013 - 2017

Tahun	Sapi	Kerbau	Kambing	Babi
(1)	(2)	(3)	(4)	(5)
2013	6 766	3	30 607	493
2014	8 728	3	30 913	509
2015	8 033	1	30 758	-
2016	80 073	6	29 743	-
2017	8 205	9	29 535	-

Sumber : Dinas Peternakan dan Kesehatan Hewan Kab. Lampung Selatan

Tabel 5.10 Populasi Unggas menurut Jenis Ternak di Kecamatan Katibung, 2013 - 2017

Tahun	Ayam Ras Pedaging	Ayam Ras Petelur	Ayam Buras	Itik
(1)	(2)	(3)	(4)	(5)
2013	1 005 641	-	198 665	312
2014	1 015 697	147 000	199 063	278
2015	2 088 220	173 260	199 759	361
2016	2088 000	210 000	199 659	732
2017	2296 800	218 392	199 559	1 515

Sumber : Dinas Peternakan dan Kesehatan Hewan Kab. Lampung Selatan



Industri

<https://lampungsektorkab.bps.go.id>

Tabel 6.1 Banyaknya Industri Pengolahan Makanan dan Bahan Makanan menurut Jenis Industri di Kecamatan Katibung, 2017

Desa	Huller	Kerupuk	Tempe	Tahu
(1)	(2)	(3)	(4)	(5)
1. Tarahan	3	1	-	-
2. Karya Tunggal	2	-	-	-
3. Babatan	2	-	2	-
4. Pardasuka	3	-	4	-
5. Sukajaya	1	-	-	-
6. Tanjungratu	3	-	7	-
7. Tanjungagung	2	-	-	-
8. Tanjungan	2	-	-	-
9. Trans Tanjungan	4	-	3	-
10. Neglasari	2	-	2	-
11. Rangai Tri Tunggal	-	3	-	-
12. Sido Mekar	1	-	2	-
Jumlah	25	4	20	-

Sumber : Kantor Kecamatan Katibung

Tabel 6.2 Banyaknya Industri Bahan Bangunan dan Alat Pertanian menurut Jenis Industri di Kecamatan Katibung, 2017

Desa	Genteng	Batubata	Pilar Semen	Pande Besi
(1)	(2)	(3)	(4)	(5)
1. Tarahan	-	-	-	1
2. Karya Tunggal	-	-	-	-
3. Babatan	-	-	-	1
4. Pardasuka	2	23	-	1
5. Sukajaya	-	1	-	-
6. Tanjungratu	-	1	-	1
7. Tanjungagung	-	1	-	1
8. Tanjungan	-	3	-	-
9. Trans Tanjungan	-	-	-	1
10. Neglasari	-	-	-	-
11. Rangai Tri Tunggal	-	-	-	-
12. Sido Mekar	-	-	-	-
Jumlah	2	29	-	6

Sumber : Kantor Kecamatan Katibung

Tabel 6.3 Banyaknya Industri Perabot dan Perlengkapan Rumah tangga menurut Jenis Industri di Kecamatan Katibung, 2017

Desa	Meubelair			Anyaman
	Kayu	Bambu	Rotan	
(1)	(2)	(3)	(4)	(5)
1. Tarahan	3	1	-	-
2. Karya Tunggal	4	1	-	-
3. Babatan	2	3	-	1
4. Pardasuka	5	2	-	1
5. Sukajaya	2	-	-	-
6. Tanjungratu	2	2	-	-
7. Tanjungagung	12	-	-	-
8. Tanjungan	1	-	-	-
9. Trans Tanjungan	2	1	-	1
10. Neglasari	1	1	-	-
11. Rangai Tri Tunggal	2	-	-	3
12. Sido Mekar	1	1	-	-
Jumlah	37	12	-	6

Sumber : Kantor Kecamatan Katibung

Tabel 6.4 Banyaknya Usaha Penambangan/Penggalian menurut Jenis Bahan Tambang/Galian di Kecamatan Katibung, 2017

Desa	Batu/koral	Pasir	Kapur	Lainnya
(1)	(2)	(3)	(4)	(5)
1. Tarahan	4	-	-	-
2. Karya Tunggal	-	-	-	-
3. Babatan	-	-	-	-
4. Pardasuka	3	-	-	-
5. Sukajaya	-	-	-	-
6. Tanjungratu	1	-	-	-
7. Tanjungagung	2	-	-	-
8. Tanjungan	-	-	-	-
9. Trans Tanjungan	-	-	-	-
10. Neglasari	5	3	-	-
11. Rangai Tri Tunggal	-	-	-	-
12. Sido Mekar	-	-	-	-
Jumlah	15	3	-	-

Sumber : Kantor Kecamatan Katibung

Tabel 6.5 Banyaknya Pelanggan Listrik PLN dan non PLN menurut Desa di Kecamatan Katibung, 2017

Kampung	PLN	non PLN
(1)	(2)	(3)
1. Tarahan	2 166	-
2. Karya Tunggal	836	-
3. Babatan	1 602	-
4. Pardasuka	2 697	-
5. Sukajaya	920	-
6. Tanjungratu	2 310	-
7. Tanjungagung	1 601	-
8. Tanjungan	1 366	-
9. Trans Tanjungan	1 216	-
10. Neglasari	960	-
11. Rangai Tri Tunggal	2 416	-
12. Sido Mekar	901	-
Jumlah	18 991	-

Sumber : Kantor Kecamatan Katibung



Transportasi, Komunikasi Pariwisata

<https://lampung.lampungkab.bps.go.id>

Tabel 7.1 Panjang Jalan menurut Desa dan Jenis Permukaan di Kecamatan Katibung, 2017

Desa	Aspal	Batu	Tanah
(1)	(2)	(3)	(4)
1. Tarahan			
2. Karya Tunggal			
3. Babatan			
4. Pardasuka			
5. Sukajaya			
6. Tanjungratu			
7. Tanjungagung			
8. Tanjungan			
9. Trans Tanjungan			
10. Neglasari			
11. Rangai Tri Tunggal			
12. Sido Mekar			
Jumlah	-	-	-

Sumber : Kantor Kecamatan Katibung

Tabel 7.2 Banyaknya Sarana Telepon di Kecamatan Katibung, 2017

Desa	Kantor Pelayanan Telepon	Warnet	Kiospon	Pemancar Telepon Genggam	Telepon Umum
(1)	(2)	(3)	(4)	(5)	(6)
1. Tarahan	-	-	-	3	
2. Karya Tunggal	-	-	-	-	
3. Babatan	-	-	-	3	
4. Pardasuka	-	1	-	2	
5. Sukajaya	-	-	-	2	
6. Tanjungratu	-	-	-	-	
7. Tanjungagung	-	1	-	1	
8. Tanjungan	-	-	-	2	
9. Trans Tanjungan	-	-	-	-	
10. Neglasari	-	-	-	3	
11. Rangai Tri Tunggal	-	-	-	1	
12. Sido Mekar	-	-	-	1	
Jumlah	-	2	-	18	-

Sumber : Kantor Kecamatan Katibung

Tabel 7.3 Banyaknya Tempat Pariwisata di Kecamatan Katibung, 2017

Desa	Pantai	Pemandian Air Panas	Obyek Wisata Bersejarah	Lainnya
(1)	(2)	(3)	(4)	(5)
1. Tarahan	1	-	-	-
2. Karya Tunggal	-	-	-	-
3. Babatan	-	-	-	-
4. Pardasuka	-	-	-	-
5. Sukajaya	-	-	-	-
6. Tanjungratu	-	-	-	-
7. Tanjungagung	-	-	-	-
8. Tanjungan	-	-	-	-
9. Trans Tanjungan	-	-	-	-
10. Neglasari	-	-	-	-
11. Rangai Tri Tunggal	1	-	-	-
12. Sido Mekar	-	-	-	-
Jumlah	2	-	-	-

Sumber : Kantor Kecamatan Katibung



Perdagangan & Jasa

<https://lampungselatan.go.id>

Tabel 8.1 Banyaknya Fasilitas Sarana Perdagangan di Kecamatan Katibung, 2017

Desa	Pasar Tradisional	Pasar Hewan	Toko
(1)	(2)	(3)	(4)
1. Tarahan	-	-	
2. Karya Tunggal	-	-	
3. Babatan	1	-	
4. Pardasuka	1	-	
5. Sukajaya	-	-	
6. Tanjungratu	1	-	10
7. Tanjungagung	1	-	27
8. Tanjungan	-	-	
9. Trans Tanjungan	-	-	
10. Neglasari	1	-	
11. Rangai Tri Tunggal	1	-	
12. Sido Mekar	-	-	
Jumlah	6	-	37

Bersambung

Lanjutan Tabel 8.1

Desa	Restoran/ Warung Makan	Warung Kelontongan	Mini Market
(1)	(5)	(6)	(7)
1. Tarahan	23	124	1
2. Karya Tunggal	5	21	-
3. Babatan	2	40	1
4. Pardasuka	6	136	1
5. Sukajaya	-	38	-
6. Tanjungratu	11	71	3
7. Tanjungagung	7	127	-
8. Tanjungan	1	13	-
9. Trans Tanjungan	5	22	-
10. Neglasari	5	126	-
11. Rangai Tri Tunggal	10	78	3
12. Sido Mekar	2	20	-
Jumlah	77	816	9

Sumber : Kantor Kecamatan Katibung

Tabel 8.2 Banyaknya Pasar menurut Jenis Bangunan di Kecamatan Katibung, 2017

Desa	Permanen	Semi Permanen	Sederhana	Jumlah
(1)	(2)	(3)	(4)	(5)
1. Tarahan	-	-	-	-
2. Karya Tunggal	-	-	-	-
3. Babatan	-	-	1	-
4. Pardasuka	1	-	-	-
5. Sukajaya	-	-	-	-
6. Tanjungratu	-	-	1	-
7. Tanjungagung	1	-	-	-
8. Tanjungan	-	-	-	-
9. Trans Tanjungan	-	-	-	-
10. Neglasari	-	-	-	-
11. Rangai Tri Tunggal	-	-	1	-
12. Sido Mekar	-	-	-	-
Jumlah	2	-	3	-

Sumber : Kantor Kecamatan Katibung

Tabel 8.3 Banyaknya Jasa Perusahaan dan Perorangan menurut Jenis Usaha di Kecamatan Katibung, 2017

Desa	Fotokopi	Foto Studio	Salon Kecantikan	Rias Pengantin
(1)	(2)	(3)	(4)	(5)
1. Tarahan				
2. Karya Tunggal				
3. Babatan				
4. Pardasuka				
5. Sukajaya				
6. Tanjungratu				
7. Tanjungagung				
8. Tanjungan				
9. Trans Tanjungan				
10. Neglasari				
11. Rangai Tri Tunggal				
12. Sido Mekar				
Jumlah	-	-	-	-

Sumber : Kantor Kecamatan Katibung

Tabel 8.4 Banyaknya Jasa Persewaan Peralatan Pesta menurut Jenis Persewaan di Kecamatan Katibung, 2017

Desa	Tarub	Peralatan Pesta	Peralatan Hiburan	Peralatan Dekorasi
(1)	(2)	(3)	(4)	(5)
1. Tarahan	-	-	-	-
2. Karya Tunggal	-	-	-	-
3. Babatan	-	-	-	-
4. Pardasuka	-	-	-	-
5. Sukajaya	-	-	-	-
6. Tanjungratu	-	-	-	-
7. Tanjungagung	-	-	-	-
8. Tanjungan	-	-	-	-
9. Trans Tanjungan	-	-	-	-
10. Neglasari	-	-	-	-
11. Rangai Tri Tunggal	-	-	-	-
12. Sido Mekar	-	-	-	-
Jumlah	-	-	-	-

Sumber : Kantor Kecamatan Katibung

Tabel 8.5 Banyaknya Jasa Reparasi dan Perbaikan di Kecamatan Katibung, 2017

Desa	Kendaraan Tidak Bermotor	Kendaraan Bermotor	Elektronik	Pengelasan
(1)	(2)	(3)	(4)	(5)
1. Tarahan	-	2	-	-
2. Karya Tunggal	-	2	-	-
3. Babatan	-	2	-	-
4. Pardasuka	-	2	-	-
5. Sukajaya	-	1	-	-
6. Tanjungratu	-	1	-	-
7. Tanjungagung	-	1	-	-
8. Tanjungan	-	1	-	-
9. Trans Tanjungan	-	1	-	-
10. Neglasari	-	1	-	-
11. Rangai Tri Tunggal	-	2	-	-
12. Sido Mekar	-	2	-	-
Jumlah	-	18	-	-

Sumber : Kantor Kecamatan Katibung



Keuangan & Harga

<https://lampungselatengkab.bps.go.id>

Tabel 9.1 Realisasi Penerimaan Pajak Bumi dan Bangunan (PBB) menurut Desa di Kecamatan Katibung (Rp), per 31 Juli 2018

Desa	Target	Realisasi	Tunggakan	Persentase
(1)	(2)	(3)	(4)	(5)
1. Tarahan	-	569,929,044	-	-
2. Karya Tunggal	-	10,160,889	-	-
3. Babatan	-	7,880,216	-	-
4. Pardasuka	-	113,917,272	-	-
5. Sukajaya	-	167,444,309	-	-
6. Tanjungratu	-	51,057,322	-	-
7. Tanjungagung	-	32,202,613	-	-
8. Tanjungan	-	10,975,951	-	-
9. Trans Tanjungan	-	63,226,521	-	-
10. Neglasari	-	72,856,578	-	-
11. Rangai Tri Tunggal	-	988,812,292	-	-
12. Sido Mekar	-	5,129,001	-	-
Jumlah	-	2,093,592,008	-	-

Sumber : Kantor Kecamatan Katibung

Tabel 9.2 Banyaknya Fasilitas Lembaga Keuangan di Kecamatan Katibung, 2017

Desa	Bank	Koperasi Unit Desa	Koperasi Lainnya	Lainnya
(1)	(2)	(3)	(4)	(5)
1. Tarahan
2. Karya Tunggal
3. Babatan
4. Pardasuka
5. Sukajaya
6. Tanjungratu
7. Tanjungagung
8. Tanjungan
9. Trans Tanjungan
10. Neglasari
11. Rangai Tri Tunggal
12. Sido Mekar
Jumlah	-	-	-	-

Sumber : Kantor Kecamatan Katibung

Tabel 9.3 Harga Eceran Sembilan Bahan Pokok per Bulan di Kecamatan Katibung (Rupiah), 2017

Bulan	Beras (Kg)	Garam (Kg)	Ikan Asin (Kg)
(1)	(2)	(3)	(4)
1. Januari
2. Februari
3. Maret
4. April
5. Mei
6. Juni
7. Juli
8. Agustus
9. September
10. Oktober
11. November
12. Desember
Rata-rata

Bersambung.....

Lanjutan Tabel 9.3

Bulan	Gula Pasir (Kg)	Minyak Goreng (Kg)	LPG (3 Kg)
(1)	(5)	(6)	(7)
1. Januari
2. Februari
3. Maret
4. April
5. Mei
6. Juni
7. Juli
8. Agustus
9. September
10. Oktober
11. November
12. Desember
Rata-rata	-	-	-

Bersambung.....

Lanjutan Tabel 9.3

Bulan	Sabun Cuci (Bungkus)	Citra Kasar (Meter)	Kain Batik (Meter)
(1)	(8)	(9)	(10)
1. Januari
2. Februari
3. Maret
4. April
5. Mei
6. Juni
7. Juli
8. Agustus
9. September
10. Oktober
11. November
12. Desember
Rata-rata	-	-	-

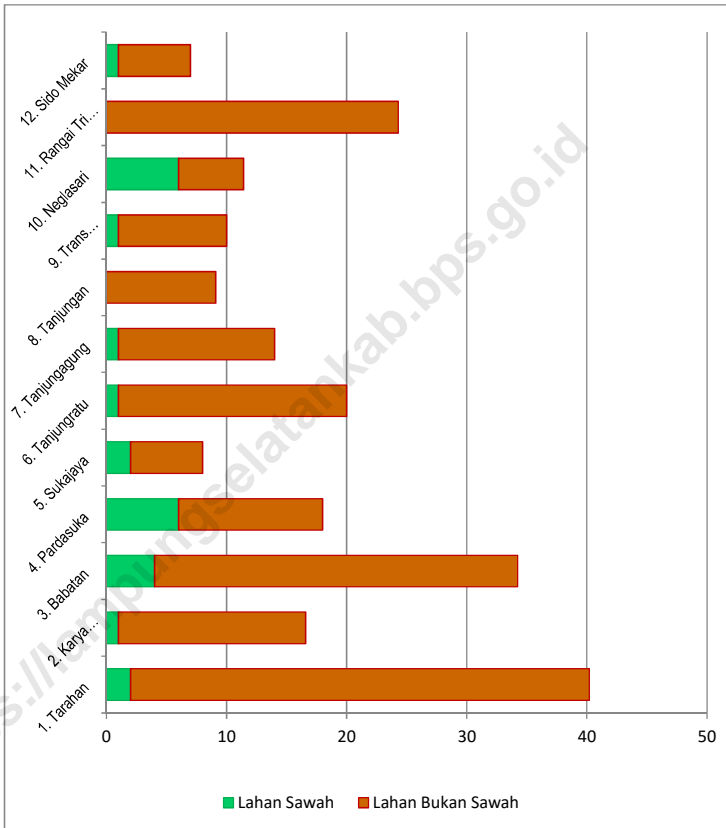
Sumber : Kantor Kecamatan Katibung



Grafik

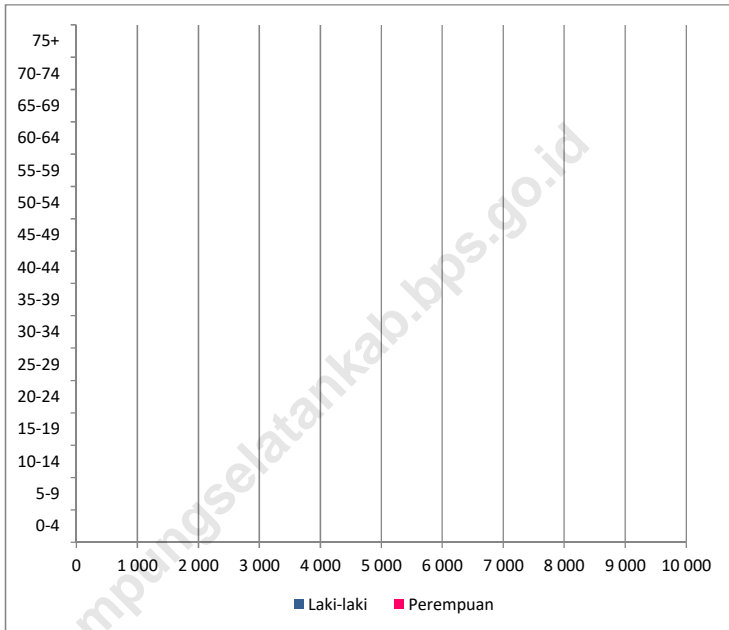
<https://lampungselatan.go.id>

Grafik 1. Luas Wilayah menurut Jenis Lahan di Kecamatan Katibung (Hektar), 2017



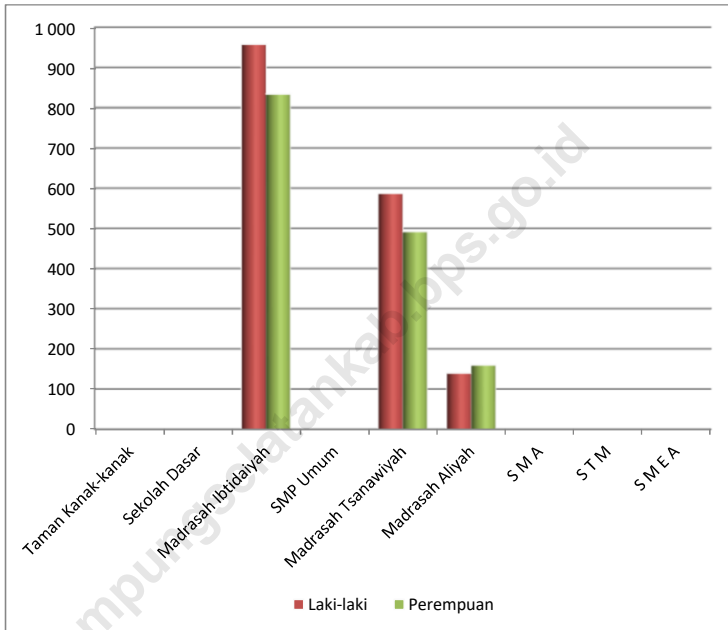
Sumber : UPTD Pelaksanaan Penyuluhan Pertanian Kecamatan Katibung

Grafik 2. Piramida Penduduk Kecamatan Katibung, 2017



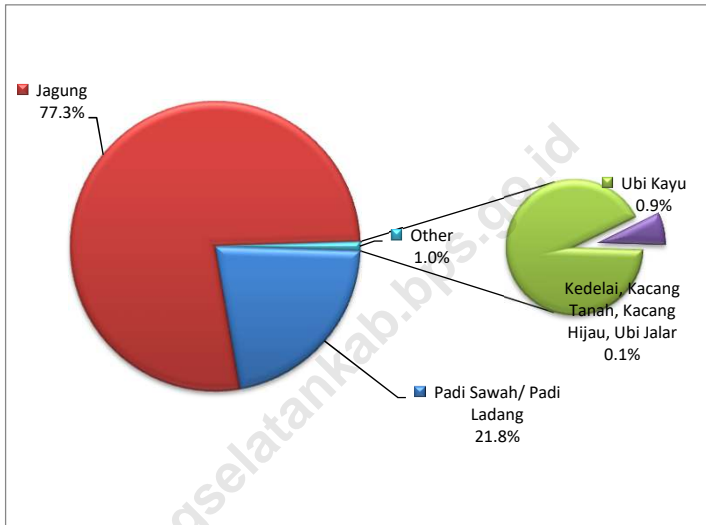
Sumber : BPS Kabupaten Lampung Selatan

Grafik 3. Banyaknya Siswa menurut Tingkatan Sekolah dan Jenis Kelamin di Kecamatan Katibung, 2017



Sumber : Dinas Pendidikan Kabupaten Lampung Selatan,
Kantor Kementerian Agama Kab. Lampung Selatan

Grafik 4. Produksi Tanaman Pangan di Kecamatan Katibung (Ton), 2013-2017



Sumber : Dinas Tanaman Pangan, Hortikultura, dan Perkebunan Kab. Lampung Selatan

DATA

MENCERDASKAN BANGSA



**BADAN PUSAT STATISTIK
KABUPATEN LAMPUNG SELATAN**

Jl. Mustafa Kemal No. 24, Kalianda
Telp/Fax : (0727) 322241
<http://lampungselatankab.bps.go.id>
email : bps1803@bps.go.id

ISBN 978-602-6818-73-7



9 786026 818737