

KECAMATAN PAYAKUMBUH TIMUR DALAM ANGKA

Payakumbuh Timur District in Figures **2024**

Volume 41, 2024



**BADAN PUSAT STATISTIK
KOTA PAYAKUMBUH
BPS-STATISTICS PAYAKUMBUH MUNICIPALITY**

KECAMATAN PAYAKUMBUH TIMUR DALAM ANGKA

Payakumbuh Timur District in Figures

2024

Volume 41, 2024

<https://payakumbuhkota.bps.go.id>



**BADAN PUSAT STATISTIK
KOTA PAYAKUMBUH**

BPS-STATISTICS PAYAKUMBUH MUNICIPALITY

KECAMATAN PAYAKUMBUH TIMUR DALAM ANGKA
Payakumbuh Timur District in Figures
2024

Volume 41, 2024

Katalog /*Catalogue*: 1102001.1376020
Nomor Publikasi/*Publication Number*: 13760.24015

Ukuran Buku/*Book Size*: 14,8 cm x 21 cm
Jumlah Halaman/*Number of Pages* : xxx+135 hal/*pages*

Penyusun Naskah/*Manuscript Drafter*:
BPS Kota Payakumbuh
BPS-Statistics Payakumbuh Municipality

Penyunting/*Editor*:
BPS Kota Payakumbuh
BPS-Statistics Payakumbuh Municipality

Pembuat Kover/*Cover Designer*:
BPS Kota Payakumbuh
BPS-Statistics Payakumbuh Municipality

Penerbit/*Publisher*
©BPS Kota Payakumbuh/*BPS-Statistics Payakumbuh Municipality*

Sumber Ilustrasi/*Illustration Source*: <https://www.google.com/maps/place/Kantor+Camat+Payakumbuh+Timur/@-0.2240579,100.6571123>

Dilarang mereproduksi dan/atau menggandakan sebagian atau seluruh isi buku ini untuk tujuan komersial tanpa izin tertulis dari Badan Pusat Statistik Kota Payakumbuh.
It is prohibited to reproduce and/or duplicate part or all of this book for commercial purpose without permission from BPS-Statistics Payakumbuh Municipality.

TIM PENYUSUN/COMPILERS
KECAMATAN PAYAKUMBUH TIMUR DALAM ANGKA
Payakumbuh Timur District in Figures
2024

Volume 41, 2024

Pengarah/Director

Dessi Febriyanti

Penanggung Jawab/Persons in Charge

Dessi Febriyanti

Penyunting/Editors

Hella Citra

Afrizal

Pengolah Data dan Penulis Naskah/Data Processor and Writers

Indrawadi

Penata Letak/Layout Designers

Anggia Thosta

Penerjemah/Translators

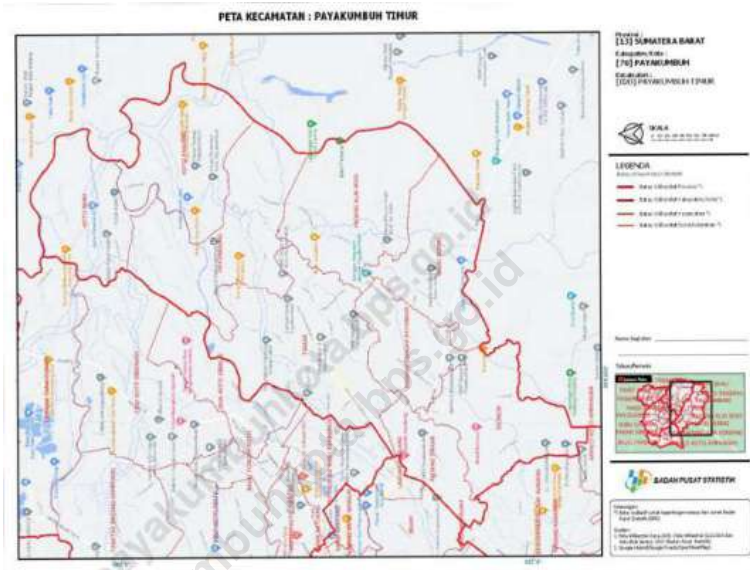
Indrawadi

KONTRIBUTOR DATA/DATA CONTRIBUTORS

1. Kementerian Agama/*Ministry of Religious Affair*
2. Dinas Pendidikan Kota Payakumbuh/*Education Authorities of Payakumbuh Municipality*
3. Badan Pusat Statistik/*BPS-Statistic Indonesia*
4. Dinas Pekerjaan Umum dan Penataan Ruang Kota Payakumbuh/*Public Work and Spatial Planning Agency of Payakumbuh Municipality Municipality*
5. Dinas Pertanian Kota Payakumbuh/*Agriculture Department of Payakumbuh Municipality*
6. Sekretariat KPU Kota Payakumbuh/ *Regional Electing Commitee of Payakumbuh Municipality*
7. Dinas Kesehatan Kota Payakumbuh / *Public Health Offi of Payakumbuh Municipality*
8. Dinas Pemberdayaan Perempuan, Perlindungan Anak, Pengendalian Penduduk, dan Keluarga Berencana Kecamatan Payakumbuh Selatan/ *Office of Women's Empowerment, Child Protection, Control Population and Family Planning Payakumbuh Selatan Subdistrict*
9. Pengadilan Agama Kota Payakumbuh/*Religious Court of Payakumbuh Municipality*
10. Badan Narkotika Nasional Kota Payakumbuh/*National Drugs Board of Payakumbuh Municipality*
11. Dinas Sosial Kota Payakumbuh/*Social Service of Payakumbuh Municipality*
12. Dinas Kependudukan dan Capil Kota Payakumbuh/*Population and Civil Devision Offi of Payakumbuh Municipality*
13. PT. PLN Cabang Kota Payakumbuh / *PT. PLN (Persero) Branch of Payakumbuh*
14. PDAM Kota Payakumbuh / *PDAM of Payakumbuh Municipality*
15. Dinas Pariwisata, Pemuda dan Olahraga Kota Payakumbuh / *Tourism, Youth and Sport Offi of Payakumbuh Municipality*
16. Kantor Camat Payakumbuh Timur/*Payakumbuh Timur District Office*
17. BPP Kecamatan Payakumbuh Timur/*BPP Payakumbuh Timur District*
18. Kantor Urusan Agama Kecamatan Payakumbuh Timur/*Religious Affairs Office of Payakumbuh Timur District*

PETA WILAYAH KECAMATAN PAYAKUMBUH TIMUR

MAP OF PAYAKUMBUH TIMUR DISTRICT



<https://payakumbuhbps.go.id>

KEPALA BPS KOTA PAYAKUMBUH
HEAD OF BPS-STATISTICS PAYAKUMBUH MUNICIPALITY



DESSI FEBRIYANTI

KATA PENGANTAR

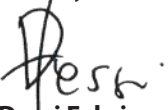
Penerbitan Kecamatan Payakumbuh Timur Dalam Angka 2024 merupakan publikasi tahunan yang diterbitkan oleh BPS Kota Payakumbuh untuk memenuhi kebutuhan data-data pembangunan. Publikasi ini memuat data/informasi statistik tentang hasil-hasil pembangunan di wilayah Kota Payakumbuh selama tahun 2023, yang dapat dijadikan sebagai salah satu indikator dalam mengevaluasi pembangunan.

Data yang disajikan dalam publikasi ini terdiri dari data sekunder yang bersumber dari berbagai instansi pemerintah maupun swasta dan data primer yang berasal dari hasil sensus/survei yang dilakukan BPS Kota Payakumbuh. Publikasi ini dapat terwujud berkat kerja sama dan bantuan dari berbagai pihak baik instansi pemerintah maupun swasta. Kepada semua pihak yang telah memberikan bantuan disampaikan penghargaan dan terima kasih yang sebesar-besarnya.

Walaupun publikasi ini telah disiapkan sebaik-baiknya, namun tidak tertutup kemungkinan masih ditemui ada kekurangan dan kesalahan. Untuk perbaikan publikasi ini, tanggapan dan saran yang bersifat konstruktif dari para pengguna sangat diharapkan.

Payakumbuh, September 2024

Kepala BPS
Kota Payakumbuh



Dessi Febriyanti


PREFACE

Payakumbuh Timur District in Figures 2024 is the annual publication published by BPS-Statistics of Payakumbuh Municipality to meet the needs of development data. This publication contains statistical data / information on development outcomes in the Payakumbuh Municipality area during 2023, which can be used as an indicator in evaluating development.

The data presented in this publication consists of secondary data sourced from government agencies, private and primary data derived from the results of a census / survey conducted by BPS-Statistics of Payakumbuh Municipality. This publication was made possible thanks to the cooperation and assistance of various parties, both government and private agencies. To all those who have provided assistance, a big appreciation and gratitude is given.

Although this publication has been prepared as well as possible, it is also possible that there are still deficiencies and errors. To improve this publication, constructive responses and suggestions from users are expected.

Payakumbuh, September 2024
Head of BPS-Statistics Payakumbuh
Municipality



Dessi Febriyanti

DAFTAR ISI/CONTENTS

KECAMATAN PAYAKUMBUH TIMUR DALAM ANGKA

Payakumbuh Timur District in Figures

2024

Volume 41, 2024

	Halaman <i>Page</i>
Kata Pengantar/ <i>Preface</i>	xi
Daftar Isi/ <i>Contents</i>	xiii
Daftar Tabel/ <i>List of Tables</i>	xv
Daftar Gambar/ <i>List of Figures</i>	xxv
Penjelasan Umum/ <i>Explanatory Notes</i>	xxvii
Daftar Singkatan/ <i>List of Abbreviation</i>	xxix
1. Geografi dan Iklim/ <i>Geography and Climate</i>	1
2. Pemerintahan/ <i>Government</i>	15
3. Penduduk/ <i>Population</i>	43
4. Sosial dan Kesejahteraan Rakyat/ <i>Social and Welfare</i>	55
5. Pertanian/ <i>Agriculture</i>	89
6. Pariwisata, Transportasi, dan Komunikasi/ <i>Tourism, Transportation, and Communication</i>	111
7. Perbankan, Koperasi, dan Perdagangan/ <i>Banking, Cooperative, and Trade</i>	125
Daftar Pustaka/ <i>Bibliography</i>	135

DAFTAR TABEL/LIST OF TABLES

Tabel Table		Halaman Page
1.	GEOGRAFI/GEOGRAPHIC	
1.1	Luas Daerah Menurut Kelurahan di Kecamatan Payakumbuh Timur, 2023 <i>Total Area by Kelurahan in Payakumbuh Timur District, 2023</i>	7
1.2	Jarak ke Ibukota Kecamatan dan Ibukota Kabupaten/Kota Menurut Kelurahan di Kecamatan Payakumbuh Timur(km), 2023 <i>Distance to the District Capital and Regency/Municipal Capital by Kelurahan in Payakumbuh Timur District (km), 2023</i>	8
1.3	Letak Geografis Kecamatan Payakumbuh Timur <i>Location of Geography in Payakumbuh Timur District</i>	9
1.4	Nama, Luas dan Kode Pos Kelurahan di Kecamatan Payakumbuh Timur, 2023 <i>Name, Area dan Zip Code of Kelurahan in Payakumbuh Timur District , 2023</i>	10
1.5	Luas Penggunaan Lahan di Kecamatan Payakumbuh Timur, 2023 <i>Land Area in Payakumbuh Timur District , 2023</i>	11
1.6	Nama Bukit di Kecamatan Payakumbuh Timur <i>Hill in Payakumbuh Timur District</i>	12
1.7	Nama Sungai dan Daerah yang Dilalui di Kecamatan Payakumbuh Timur <i>Rivers Name's and Village Get Through in Payakumbuh Timur District</i>	13
2.	PEMERINTAHAN/GOVERNMENT	
2.1	WILAYAH ADMINISTRATIF ADMINISTRATIVE AREA	
2.1.1	Jumlah Rukun Warga (RW) dan Rukun Tetangga (RT) Menurut Kelurahan di Kecamatan Payakumbuh Timur, 2023 <i>Number of Rukun Warga and Rukun Tetangga by Kelurahan in Payakumbuh Timur District, 2023.....</i>	21
2.1.2	Jumlah Pembagian Wilayah Administrasi dan Luas Daerah di Kecamatan Payakumbuh Timur, 2023 <i>Division of Administrative Area in Payakumbuh Timur District, 2023 .</i>	22

Tabel Table	Halaman Page	
2.1.3	Status Daerah (Kota/Desa) Menurut Kelurahan di Kecamatan Payakumbuh Timur, 2023 <i>Area Status (Urban/Rural) by Kelurahan in Payakumbuh Timur District, 2023</i>	23
2.2	SUMBER DAYA MANUSIA HUMAN RESOURCES	
2.2.1	Jumlah Pegawai Negeri Sipil Menurut Jenis Kelamin di Kantor Kecamatan Payakumbuh Timur, 2023 <i>Number of Civil Servants by Sex in Payakumbuh Timur District Office, 2023</i>	24
2.2.2	Jumlah Pegawai Negeri Sipil Menurut Kelurahan dan Jenis Kelamin se-Kecamatan Payakumbuh Timur, 2023 <i>Number of Civil Servants by Kelurahan and Sex in Payakumbuh Timur District, 2023</i>	25
2.2.3	Jumlah Pegawai Negeri Sipil Menurut Tingkat Pendidikan dan Jenis Kelamin di Kantor Kecamatan Payakumbuh Timur, 2023 <i>Number of Civil Servants by Educational Level and Sex in Payakumbuh Timur District Office, 2023</i>	26
2.2.4	Jumlah Pegawai Negeri Sipil Menurut Kelurahan dan Tingkat Pendidikan se-Kecamatan Payakumbuh Timur, 2019–2022 <i>Number of Civil Servants by Kelurahan and Educational Level in Payakumbuh Timur District, 2019–2022</i>	27
2.2.5	Jumlah Pegawai Negeri Sipil Menurut Golongan dan Jenis Kelamin di Kantor Kecamatan Payakumbuh Timur, 2023 <i>Number of Civil Servants by Groups and Sex in Payakumbuh Timur District Office, 2023</i>	28
2.2.6	Jumlah Pegawai Negeri Sipil Menurut Kelurahan dan Golongan se-Kecamatan Payakumbuh Timur, 2023 <i>Number of Civil Servants by Kelurahan and Groups in Payakumbuh Timur District, 2023</i>	29
2.2.7	Jumlah Pegawai Negeri Sipil Menurut Jabatan Struktural di Kantor Kecamatan Payakumbuh Timur, 2023 <i>Number of Civil Servants by Structural Occupation in Payakumbuh Timur District Office, 2023</i>	30

Tabel Table	Halaman Page	
2.2.8	Jumlah Pegawai Negeri Sipil Menurut Jabatan Struktural se- Kecamatan Payakumbuh Timur, 2020–2023 <i>Number of Civil Servants by Structural Occupation in Payakumbuh Timur District, 2020–2023</i>	31
2.2.9	Nama Lurah Menurut Kelurahan di Kecamatan Payakumbuh Timur, 2023 <i>Lurah Names by Kelurahan in Payakumbuh Timur District, 2023</i>	32
2.2.10	Alamat Kantor/Dinas Jawatan Tingkat Kecamatan di Kecamatan Payakumbuh Timur, 2023 <i>District Office Address in Payakumbuh Timur District, 2023</i>	33
2.2.11	Alamat Kantor/Dinas Jawatan Tingkat II di Kecamatan Payakumbuh Timur, 2023 <i>Municipality Office Address in Payakumbuh Timur District, 2023</i>	34
2.2.12	Jumlah Pemilih pada Pemilu Legislatif 2019, Pilpres 2019, Pilgub 2020 dan Pilwakot 2017 Menurut Kelurahan di Kecamatan Payakumbuh Timur <i>Number of Voters Legislative Elections 2019, Presidential Election 2019, Governor Election 2020 and Mayor Election 2017 by Kelurahan in Payakumbuh Timur District</i>	35
2.2.13	Jumlah PPS dan TPS pada Pemilu Legislatif dan Pilpres Menurut Kelurahan di Kecamatan Payakumbuh Timur, 2019 <i>The Number of Election Place and Organization Legislative and President Election by Kelurahan in Payakumbuh Timur District, 2019.</i>	36
2.2.14	Jumlah PPS dan TPS pada Pilgub dan Pilwakot Menurut Kelurahan di Kecamatan Payakumbuh Timur, 2020 dan 2017 <i>The Number of Election Place and Organization by Kelurahan in Governor and Mayor Election in Payakumbuh Timur District, 2020 and 2017</i>	37
2.2.15	Jumlah Suara Hasil Pemilu Pilpres di Kecamatan Payakumbuh Timur, 2019 <i>President Election Result in Payakumbuh Timur District, 2019</i>	38
2.2.16	Jumlah Suara Hasil Pemilihan Gubernur dan Wakil Gubernur di Kecamatan Payakumbuh Timur, 2020 <i>The Result of Governor Election in Payakumbuh Timur District, 2020.</i>	39

Tabel Table	Halaman Page	
2.2.17	Jumlah Suara Hasil Pemilu Walikota dan Wakil Walikota di Kecamatan Payakumbuh Timur, 2017 <i>The Result of Mayor Election in Payakumbuh Timur District, 2017.....</i>	40
2.2.18	Target dan Realisasi Penerimaan PBB Menurut Kelurahan di Kecamatan Payakumbuh Timur, 2023 <i>Revenue Target and Realization by Kelurahan in Payakumbuh Timur District, 2023.....</i>	41
3.	PENDUDUK/POPULATION	
3.1	Penduduk, Distribusi Persentase Penduduk, Kepadatan Penduduk, Rasio Jenis Kelamin Penduduk Menurut Kelurahan di Kecamatan Payakumbuh Timur, 2023 <i>Population, Percentage Distribution of Population, Population Density, and Population Sex Ratio by Kelurahan in Payakumbuh Timur District, 2023.....</i>	49
3.2	Jumlah Penduduk Menurut Kelompok Umur dan Jenis Kelamin di Kecamatan Payakumbuh Timur, 2023 <i>Population by Age Groups and Sex in Payakumbuh Timur District, 2023</i>	51
3.3	Jumlah Keluarga menurut Kelurahan di Kecamatan Payakumbuh Timur, 2023 <i>Number of Family by Kelurahan in Payakumbuh Timur District, 2023</i>	52
4.	SOSIAL DAN KESEJAHTERAAN RAKYAT/SOCIAL AND WELFARE	
4.1	PENDIDIKAN EDUCATION	
4.1.1	Jumlah Sekolah Menurut Tingkat Pendidikan di Kecamatan Payakumbuh Timur, 2022/2023 dan 2023/2024 <i>Number of Schools by Educational Level in Payakumbuh Timur District, 2022/2023 and 2023/2024</i>	69
4.1.2	Jumlah Guru Menurut Tingkat Pendidikan di Kecamatan Payakumbuh Timur, 2022/2023 dan 2023/2024 <i>Number of Teachers by Educational Level in Payakumbuh Timur District, 2022/2023 and 2023/2024</i>	70

Tabel Table	Halaman Page	
4.1.3	Jumlah Murid Menurut Tingkat Pendidikan di Kecamatan Payakumbuh Timur, 2021/2022 dan 2022/2023 <i>Number of Pupils by Educational Level in Payakumbuh Timur District, 2021/2022 and 2022/2023.....</i>	71
4.1.4	Jumlah Murid yang Lulus UASBN Menurut Tingkat Pendidikan di Kecamatan Payakumbuh Timur, 2023 <i>Number of Students Who Passed the National Examination by Education Level in Payakumbuh Timur District, 2023.....</i>	72
4.2	KESEHATAN HEALTH	
4.2.1	Banyaknya Fasilitas Sarana Kesehatan Menurut Jenis Sarana Kesehatan di Kecamatan Payakumbuh Timur, 2021–2023 <i>Number of Health Facilities by Type of Medical Facilities in Payakumbuh Timur District, 2021–2023.....</i>	73
4.2.2	Jumlah Tenaga Kesehatan di Kecamatan Payakumbuh Timur, 2023 <i>Number of Medical Personnel in Payakumbuh Timur District, 2023.....</i>	74
4.2.3	Jumlah Posyandu Menurut Kelurahan di Kecamatan Payakumbuh Timur, 2023 <i>Number of Integrated Service Post in Payakumbuh Timur District, 2023.....</i>	75
4.2.4	Jumlah Peserta KB Menurut Pelayanan di Kecamatan Payakumbuh Timur, 2023 <i>Number of KB Participants by Services in Payakumbuh Timur District, 2022.....</i>	76
4.2.5	Jumlah Peserta KB Menurut Jenis Kontrsepsi di Kecamatan Payakumbuh Timur, 2022 dan 2023 <i>Number of Family Planning Participants by Contraception Type in Payakumbuh Timur District, 2022 and 2023.....</i>	77
4.2.6	Jumlah Pencapaian Akseptor KB Baru Dirinci Menurut Jenis Kontrasepsi di Kecamatan Payakumbuh Timur, 2022 dan 2023 <i>Number of New KB Acceptors Achieved by Type of Contraception in Payakumbuh Timur District, 2022 and 2023.....</i>	78

**4.3 PERUMAHAN DAN LINGKUNGAN
HOUSING AND ENVIRONMENT**

4.3.1 Jumlah Pelanggan Listrik di Kecamatan Payakumbuh Timur, 2019–2023
Number of Registered Electricity Costumers in Payakumbuh Timur District, 2019–2023..... 79

4.3.2 Jumlah Pelanggan Air Bersih Menurut Jenis Tarif di Kecamatan Payakumbuh Timur, 2023
Number of Costumers at Water Areal Company by Kind of Rate in Payakumbuh Timur District, 2023..... 80

**4.4 AGAMA DAN SOSIAL LAINNYA
RELIGION AND OTHER SOCIAL AFFAIRS**

4.4.1 Jumlah Tempat Peribadatan Menurut Kelurahan di Kecamatan Payakumbuh Timur, 2023
Number of Places of Worship by Kelurahan in Payakumbuh Timur District, 2023..... 81

4.4.2 Banyaknya Jemaah Haji yang Diberangkatkan ke Tanah Suci Menurut Jenis Kelamin di Kecamatan Payakumbuh Timur, 2021–2023
Number of Member Pilgrimage to Mecca by Sex in Payakumbuh Timur District, 2021–2023..... 82

4.4.3 Banyaknya Jemaah Haji yang Diberangkatkan ke Tanah Suci Menurut Kelompok Umur di Kecamatan Payakumbuh Timur, 2021–2023
Number of Member Pilgrimage to Mecca by Age Group in Payakumbuh Timur District, 2021–2023..... 83

4.4.4 Banyaknya Jemaah Haji yang Diberangkatkan ke Tanah Suci Menurut Pendidikan di Kecamatan Payakumbuh Timur, 2021–2023
Number of Member Pilgrimage to Mecca by Educational in Payakumbuh Timur District, 2021–2023..... 84

Tabel Table	Halaman Page	
4.4.5	Banyaknya Jemaah Haji yang Diberangkatkan ke Tanah Suci Menurut Pekerjaan di Kecamatan Payakumbuh Timur, 2021–2023 <i>Number of Member Pilgrimage to Mecca by Occupation in Payakumbuh Timur District, 2021–2023</i>	85
4.4.6	Banyaknya Peristiwa Nikah di Kecamatan Payakumbuh Timur, 2023 <i>Number of Marriage Events in Payakumbuh Timur District, 2022</i>	86
4.4.7	Banyaknya Wali Nikah Menurut Jenisnya di Kecamatan Payakumbuh Timur, 2023 <i>The Number of Guardian Marriage by Type in Payakumbuh Timur District, 2022</i>	87
5. PERTANIAN/AGRICULTURE		
5.1	Luas Panen Tanaman Sayuran dan Buah-buahan Semusim Menurut Jenis Tanaman di Kecamatan Payakumbuh Timur (ha), 2022 dan 2023 <i>Harvested Area of Seasonal Vegetables and Fruits by Kind of Plant in Payakumbuh Timur District (ha), 2022 and 2023</i>	100
5.2	Produksi Tanaman Sayuran dan Buah-buahan Semusim Menurut Jenis Tanaman di Kecamatan Payakumbuh Timur (kuintal), 2022 dan 2023 <i>Production of Seasonal Vegetables and Fruits by Kind of Plant in Payakumbuh Timur District (quintal), 2022 and 2023</i>	101
5.3	Luas Panen Tanaman Biofarmaka Menurut Jenis Tanaman di Kecamatan Payakumbuh Timur (m ²), 2022 dan 2023 <i>Harvested Area of Medicinal Plants by Kind of Plant in Payakumbuh Timur District (m²), 2022 and 2023</i>	102
5.4	Produksi Tanaman Biofarmaka Menurut Jenis Tanaman di Kecamatan Payakumbuh Timur (kg), 2022 dan 2023 <i>Production of Medicinal Plants by Kind of Plant in Payakumbuh Timur District (kg), 2022 and 2023</i>	103

Tabel Table	Halaman Page	
5.5	Produksi Buah-Buahan dan Sayuran Tahunan Menurut Jenis Tanaman di Kecamatan Payakumbuh Timur (kuintal), 2022 dan 2023 <i>Production of Annual Fruits and Vegetables by Kind of Plant in Payakumbuh Timur District (quintal), 2020 and 2022.....</i>	104
5.6	Jumlah Kelompok Tani menurut Jenis di Kecamatan Payakumbuh Timur, 2023 <i>Number of Farmer Groups by Type in Payakumbuh Timur District, 2023.....</i>	105
5.7	Daftar Nama Gabungan Kelompok Tani, Pengurus, Jumlah Anggota dan Jenis Usaha Per Kelurahan di Kecamatan Payakumbuh Timur, 2023 <i>List of Names of Farmer Group Associations, Administrators, Number of Members and Types of Businesses per District in Payakumbuh Timur District, 2023.....</i>	106
5.8	Populasi Ternak Menurut Jenis Ternak di Kecamatan Payakumbuh Timur, 2023 <i>Livestock Population by Type of Livestock in Payakumbuh Timur District, 2023.....</i>	107
5.9	Populasi Unggas Menurut Jenis Unggas di Kecamatan Payakumbuh Timur, 2023 <i>Poultry Population by Type of Poultry in Payakumbuh Timur District, 2023.....</i>	108
5.10	Luas dan Produksi Pembudidayaan Ikan Rakyat di Kecamatan Payakumbuh Timur, 2023 <i>The Area and Production of Society Fishery in Payakumbuh Timur District, 2023.....</i>	109
6.	PARIWISATA DAN TRANSPORTASI/TOURISM AND TRANSPORTATION	
6.1	PARIWISATA TOURISM	
6.1.1	Jumlah Sarana Akomodasi Menurut Kelurahan dan Jenis Akomodasi di Kecamatan Payakumbuh Timur, 2023 <i>Number of Accomodation Facilities by Kelurahan and Type of Accomodation in Payakumbuh Timur District, 2023.....</i>	117

6.2	TRANSPORTASI TRANSPORTATION	
6.2.1	Prasarana dan Sarana Transportasi Antar Kelurahan Menurut Kelurahan di Kecamatan Payakumbuh Timur, 2023 <i>Inter Kelurahan Transportation Infrastructure and Facilities by Kelurahan in Payakumbuh Timur District, 2023.....</i>	118
6.3	KOMUNIKASI COMMUNICATION	
6.3.1	Keberadaan Kantor Pos/Pos Pembantu/Rumah Pos, Pos Keliling, dan Perusahaan/Agen Jasa Ekspedisi Swasta Menurut Kelurahan di Kecamatan Payakumbuh Timur, 2023 <i>Number of Post Office/Subsidiary of Post Office, Mobile Portal Service, Private Expedition Service Company by Kelurahan in Payakumbuh Timur District, 2023.....</i>	120
6.3.2	Jumlah Menara Telepon seluler dan Operator Layanan Komunikasi Telepon Seluler Menurut Kelurahan di Kecamatan Payakumbuh Timur, 2023 <i>Number of Base Transceiver Station (BTS) and Cellular Phone Communication Service Operators by Kelurahan in Payakumbuh Timur District, 2023.....</i>	121
6.3.3	Kekuatan Sinyal Telepon Seluler dan Jenis Sinyal Internet Telepon Seluler Menurut Kelurahan di Kecamatan Payakumbuh Timur, 2023 <i>The Strenght of Celular Phone Signal by Kelurahan in Payakumbuh Timur District, 2023.....</i>	122
6.3.4	Panjang Jalan Menurut Jenis Permukaan di Kecamatan Payakumbuh Timur (km), 2023 <i>Lenght of Roads by Type of Road Surface in Payakumbuh Timur District (km), 2023.....</i>	123
7.	KOPERASI/COOPERATIVE	
7.1	Banyaknya Koperasi Aktif menurut Kelurahan dan Jenis Koperasi di Kecamatan Payakumbuh TImur, 2023 <i>Number of Active Cooperatives by Kelurahan and Type of Cooperative in Payakumbuh Timur District, 2023.....</i>	130

Tabel
Table

Halaman
Page

7.2	Banyaknya Sarana Perdagangan menurut Kelurahan dan Jenis Sarana Perdagangan di Kecamatan Payakumbuh Timur, 2023 <i>Number of Trading Facilities by Kelurahan and Type of Trading Facilities in Payakumbuh Timur District, 2023</i>	132
-----	---	-----

<https://payakumbuhkota.bps.go.id>

DAFTAR GAMBAR/LIST OF FIGURES

Tabel Table		Halaman Page
1.1	Luas Daerah Menurut Kelurahan (%), 2023 <i>Total Area by Kelurahan (%), 2023</i>	5
1.2	Jarak ke Ibukota Kecamatan Menurut Kelurahan di Kecamatan Payakumbuh Timur (km), 2023 <i>Distance to the District Capital by Kelurahan in Payakumbuh Timur District (km), 2023</i>	6
2.1	Jumlah RT dan RW di Kecamatan Payakumbuh Timur, 2023 <i>Number of RT and RW in East Payakumbuh District, 2023</i>	19
2.2	Jumlah Pegawai ASN Menurut Pemerintah Daerah dan Jenis Kelamin di Kecamatan Payakumbuh Timur, 2023 <i>Number of ASN Employees According to Regional Government and Gender in Payakumbuh Timur District, 2023</i>	20
3.1	Jumlah Penduduk per Jenis Kelamin menurut Kelurahan di Kecamatan Payakumbuh Timur, 2023 <i>Population per Gender by Kelurahan in Payakumbuh Timur District, 2023</i>	47
3.2	Jumlah Penduduk menurut Kelompok Umur dan Jenis Kelamin di Payakumbuh Timur, 2023 <i>Population by Age Group and Gender in Payakumbuh Timur District, 2023</i>	48
4.1	Banyaknya Fasilitas Sekolah Menurut Tingkat Pendidikan di Kecamatan Payakumbuh Timur, 2022/2023 dan 2023/2024 <i>Number of School Facilities by Education Level in payakumbuh Timur District, 2022/2023 and 2023/2024</i>	67
4.2	Banyaknya Fasilitas Kesehatan Menurut Jenis Sarana Kesehatan di Kecamatan Payakumbuh Timur, 2021–2023 <i>Number of Health Facilities by Type of Medical Facility in Payakumbuh Timur District, 2021–2023</i>	68
5.1	Luas Panen Tanaman Sayuran Menurut Jenis Tanaman di Kelurahan di Kecamatan Payakumbuh Timur (ha), 2023 <i>Harvested Area of Vegetable Crops by Type of Crop in Kelurahan in Payakumbuh Timur District (ha), 2023</i>	98
5.2	Jumlah Populasi Ternak Menurut Jenisnya di Kecamatan Payakumbuh Timur, 2023 <i>Number of Livestock Population by Type in Payakumbuh Timur District, 2023</i>	99

Tabel Table		Halaman Page
6.1	Jumlah Sarana Akomodasi Menurut Kelurahan dan Jenis Akomodasi di Kecamatan Payakumbuh Timur, 2023 <i>Number of Accommodation Facilities by Kelurahan and Type of Accommodation in Payakumbuh Timur District, 2023.....</i>	115
6.2	Panjang Jalan Menurut Jenis Permukaan Jalan di Kecamatan Payakumbuh Timur, 2023 <i>Road Length According to Road Surface Type in Payakumbuh Timur District, 2023.....</i>	116
7.1	Banyaknya Koperasi Unit Desa dan Koperasi di Kecamatan Payakumbuh Timur, 2023 <i>Number of Village Cooperative Unit and Cooperative in Payakumbuh Timur District, 2023.....</i>	129

PENJELASAN UMUM/EXPLANATORY NOTES

Tanda-tanda, satuan-satuan, dan lain-lainnya yang digunakan dalam publikasi ini adalah sebagai berikut:

Symbols, measurement units, and acronyms which are used in this publication, are as follows:

1. TANDA-TANDA/SYMBOLS

Data tidak tersedia/ <i>Data not available</i>	: ...
Tidak ada atau nol / <i>Null or zero</i>	: -
Data dapat diabaikan/ <i>Data negligible</i>	: 0
Tanda decimal/ <i>Decimal point</i>	: ,
Data tidak dapat ditampilkan/ <i>Not applicable</i>	: NA
Angka estimasi/ <i>Estimated figures</i>	: e
Angka diperbaiki/ <i>Revised figures</i>	: r
Angka sementara/ <i>Preliminary figures</i>	: x
Angka sangat sementara/ <i>Very preliminary figures</i>	: xx
Angka sangat sangat sementara/ <i>Very very preliminary figures</i>	: xxx

2. SATUAN/UNITS

barel/ <i>barrel</i>	: 158,99 liter/ <i>litres</i> = 1/6,2898 m ³
hektar (ha)/ <i>hectare (ha)</i>	: 10.000 m ²
kilometer (km)/ <i>kilometres (km)</i>	: 1.000 meter/ <i>meters (m)</i>
knot/ <i>knot</i>	: 1,8523 km/jam (<i>km/hour</i>)
kuintal/ <i>quintal</i>	: 100 kg
KWh	: 1.000 Watt <i>hour</i>
MWh	: 1.000 KWh
liter (untuk beras)/ <i>litre (for rice)</i>	: 0,80 kg
MMSCF	: 1/35,3 m ³
metrik ton (m.ton)/ <i>metric ton (m. ton)</i>	: 0,98421 long ton = 1 000 kg
ons/ <i>ounce</i>	: 28,31 gram/ <i>grams</i>
ton	: 1.000 kg

Satuan lain: buah, dus, butir, helai/lembar, kaleng, batang, pulsa, ton kilometer (ton-km), jam, menit, persen (%).

Other units: unit, pack, pieces, sheet, tin, pulse, ton-kilometres(ton-km), hour, minute, percent (%).

Perbedaan angka di belakang koma disebabkan oleh pembulatan angka.

The difference in decimal numbers is caused by rounding.

DAFTAR SINGKATAN/LIST OF ABBREVIATION

SI	: Stasiun Iklim/ <i>Climate Station</i>
SMPK	: Stasiun Meterologi Pertanian Khusus/ <i>Special Agricultural Meteorological Station</i>
t.t	: Tempat tidur/ <i>Bed</i>
BCG	: Bacillus Calmette Guerin
DPT	: Difteri, Pertusis, Tetanus/ <i>Diphtheria, Tetanus, and Pertussis</i>
TT	: Tetanus Toxoid
IOT	: Industri Obat Tradisional/ <i>Traditional Medicine Industry</i>
IKOT	: Industri Kecil Obat Tradisional/ <i>Traditional Medicine Small Industry</i>
Alkes	: Alat kesehatan/ <i>Health Kits</i>
PKRT	: Perbekalan Kesehatan Rumah tangga/ <i>Household Health Logistics</i>
Kompl	: Komplemen/ <i>Complement</i>
IRTP	: Industri Pangan Produksi Rumah Tangga/ <i>Foods Home Industry</i>
PBF	: Pedagang Besar Farmasi/ <i>Pharmacy Whole-seller</i>
GFK	: Gudang Farmasi Kab/Kota/Regency/ <i>Municipality Pharmacy Warehouse</i>
RB	: Rumah Bersalin/ <i>Delivery House</i>
Pustu	: Puskesmas pembantu/ <i>Auxiliary Public Health Center</i>
BP	: Balai Pengobatan/ <i>Polyclinic</i>
TPS	: Tempat Pembuangan Sampah Sementara / <i>landfill</i>
Jamkesmas	: Jaminan kesehatan masyarakat miskin/ <i>Poor public health insurance</i>
PJKMU	: Program Jaminan Kesehatan Masyarakat Umum/ <i>General Public Health Insurance Program</i>
SIUP	: Surat Ijin Usaha Perdagangan/ <i>Trading Permission Letter</i>
TDP	: Tanda Daftar Perusahaan/ <i>Company Registration Identity</i>
API	: Angka Pengenal Importir/ <i>Importer's Identity Number</i>

BABI

Geografi

GEOGRAPHIC

Iklīm/Climate
Tropis



Ketinggian dari permukaan laut
Altitude
505m



Kelembaban/Humidity
15,05 %



Suhu Rata-rata/Average Temperature
26'c



Luas Wilayah/Area
2.273,02 ha



PENJELASAN TEKNIS

1. Secara astronomis, Kecamatan Payakumbuh Timur terletak antara 0,13'24" Lintang Selatan dan 100,39'24" Bujur Timur
2. Berdasarkan posisi geografisnya, Kecamatan Payakumbuh Timur memiliki batas-batas dengan Kecamatan Luhak Kabupaten Lima Puluh Kota, sebelah Barat dengan Kecamatan Payakumbuh Barat, sebelah Selatan dengan Kecamatan Harau Kabupaten Lima Puluh Kota.
3. Kecamatan Payakumbuh Timur terdiri dari 9 Kelurahan :
 - Kelurahan Sicincin
 - Kelurahan Padang Tiakar
 - Kelurahan Padang Tengah Payobadar
 - Kelurahan Balai Jaring
 - Kelurahan Koto Baru
 - Kelurahan Koto Panjang
 - Kelurahan Padang Alai Bodi
 - Kelurahan Tiakar
 - Kelurahan Payobasung

TECHNICAL NOTES

1. *Astronomically, Payakumbuh Timur District is located between 0,13'24" South Latitude, and between 100,39'24" East Longitude.*
2. *Based on its geographical location, Payakumbuh Timur District is bordered by Luhak District, Limapuluh Kota Regency, to the by Payakumbuh Barat District, and to the south by Harau District, Lima Puluh Kota Regency.*
3. *East Payakumbuh Regency consists of 9 kelurahan :*
 - *Kelurahan Sicincin*
 - *Kelurahan Padang Tiakar*
 - *Kelurahan Padang Tengah Payobadar*
 - *Kelurahan Balai Jaring*
 - *kelurahan Koto Baru*
 - *kelurahan Koto panjang*
 - *Kelurahan Padang Alai Bodi*
 - *Kelurahan Tiakar*
 - *Kelurahan Payobasung*

ULASAN

Kecamatan Payakumbuh Timur mempunyai luas 2273,02 ha, secara administrasi sebelah timur berbatasan dengan Kecamatan Luhak Lima Puluh Kota dan sebelah barat berbatasan dengan Kecamatan Payakumbuh Barat, sebelah selatan berbatasan dengan Kecamatan Harau Kabupaten Lima Puluh Kota

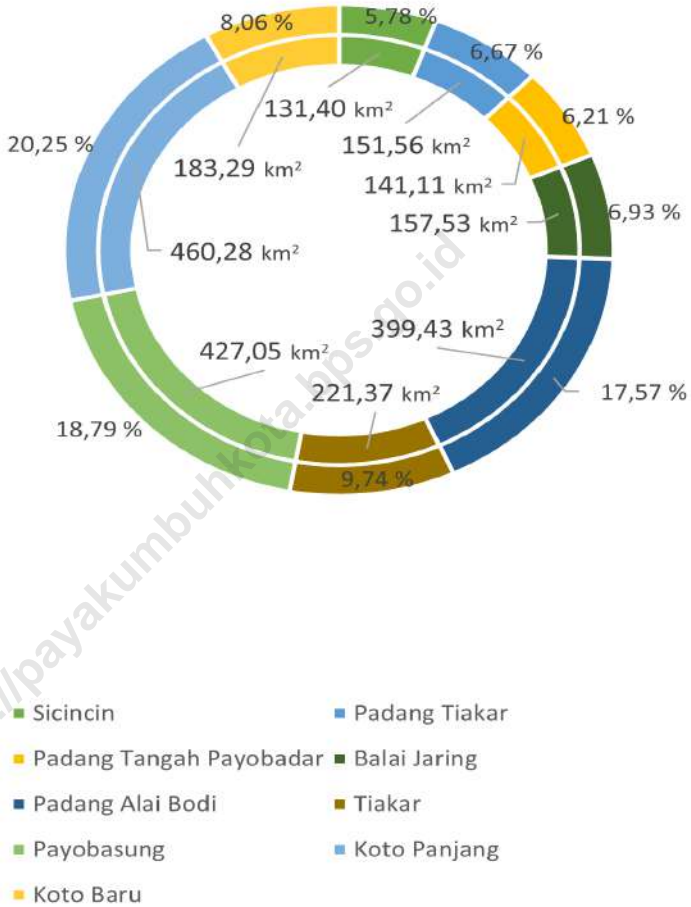
Ketinggian Kecamatan Payakumbuh Timur adalah 505 meter dari permukaan laut

DESCRIPTION

Payakumbuh Timur District has an area of 2,273.02 ha, administratively to the east it borders Luhak Lima Puluh Kota District and to the west it borders Payakumbuh Barat District, to the south it borders Harau Lima Puluh Kota Regency.

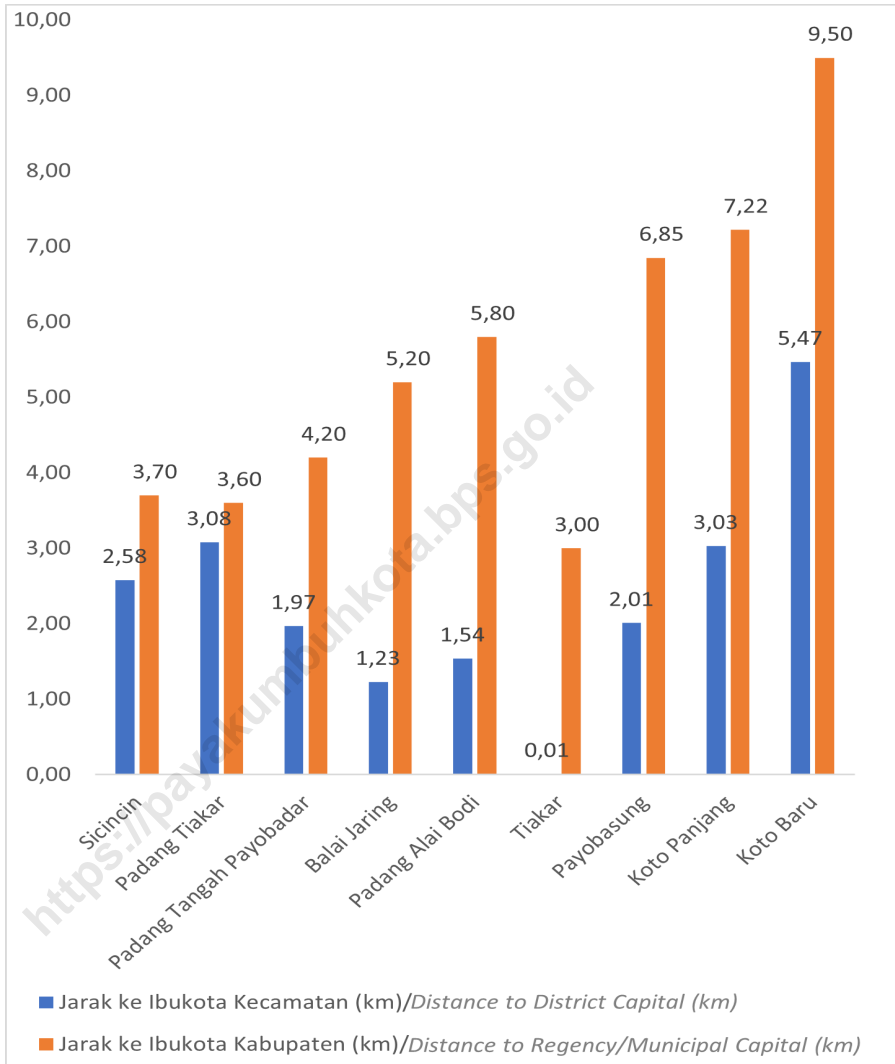
The height of Payakumbuh Timur District is 505 meters above sea level

<https://payakumbuhkota.bps.go.id>



Sumber/Source : Kantor Camat Payakumbuh Timur/Payakumbuh Timur District Office

Gambar 1.1 Luas Daerah Menurut Kelurahan di Kecamatan Payakumbuh Timur (%), 2023
Figures Total Area by Kelurahan in Payakumbuh Timur District(%), 2023



Sumber/Source : Kantor Camat Payakumbuh Timur/Payakumbuh Timur District Office

Gambar 1.2
Figures

Jarak ke Ibukota Kecamatan Menurut Kelurahan di Kecamatan Payakumbuh Timur (km), 2023
Distance to the District Capital by Kelurahan in Payakumbuh Timur District (km), 2023

Tabel 1.1
Table

**Luas Daerah Menurut Kelurahan di Kecamatan
Payakumbuh Timur, 2023**
**Total Area by Kelurahan in Payakumbuh Timur District,
2023**

Kelurahan Kelurahan	Luas Total Area (km ² /sq.km)	Persentase terhadap Luas Kecamatan Percentage to District Area
(1)	(2)	(3)
Sicincin	131,4	5,78
Padang Tiakar	151,56	6,67
Padang Tengah Payobadar	141,11	6,21
Balai Jariang	157,53	6,93
Padang Alai Bodi	399,43	17,57
Tiakar	221,37	9,74
Payobasung	427,05	18,79
Koto Panjang	460,28	20,25
Koto Baru	183,29	8,06
Payakumbuh Timur	2.273,02	100

Sumber/Source: Kantor Camat Payakumbuh Timur/Payakumbuh Timur District Office

Tabel
Table 1.2

Jarak ke Ibukota Kecamatan dan Ibukota Kabupaten/ Kota Menurut Kelurahan di Kecamatan Payakumbuh Timur(km), 2023
Distance to the District Capital and Regency/Municipal Capital by Kelurahan in Payakumbuh Timur District (km), 2023

Kelurahan Kelurahan	Jarak ke Ibukota Kecamatan <i>Distance to District Capital</i>	Jarak ke Ibukota Kabupaten/ Kota <i>Distance to Regency/Municipal Capital</i>
(1)	(2)	(3)
Sicincin	2,58	3,70
Padang Tiakar	3,08	3,60
Padang Tengah Payobadar	1,97	4,20
Balai Jariang	1,23	5,20
Padang Alai Bodi	1,54	5,80
Tiakar	0,01	3,00
Payobasung	2,01	6,85
Koto Panjang	3,03	7,22
Koto Baru	5,47	9,50

Sumber/Source: Kantor Camat Payakumbuh Timur/Payakumbuh Timur District Office

Tabel 1.3
Table

Letak Geografis Kecamatan Payakumbuh Timur
Location of Geography in Payakumbuh Timur District

Uraian Description	Keterangan Description
(1)	(2)
Letak Geografis / <i>Location of Geography</i>	0°13' 24 LS dan- 100°39' 24' BT 0°8' - 0°15'LS
Luas Daerah / <i>Area</i>	22,73 km ²
Ketinggian Dari Permukaan Laut/ <i>Altitude</i>	505 meter diatas permukaan laut
Iklim/ <i>Climate</i>	Tropis
Suhu Rata-rata/ <i>Average Temperature</i>	25° C - 27°C
Batas Daerah/ <i>Border Area</i>	
a. Sebelah Utara / <i>North</i>	Kec. Payakumbuh Utara
b. Sebelah Selatan/ <i>South</i>	Kab. Lima Puluh Kota
c. Sebelah Barat/ <i>West</i>	Kec. Payakumbuh Timur
d. Sebelah Timur/ <i>East</i>	Kab. Lima Puluh Kota
Jarak dari kantor kecamatan ke/ <i>Distance from District office to :</i>	
a. Kantor Walikota Payakumbuh/ <i>Walikota Office</i>	4 km
b. Ibukota Sumatera Barat (Padang)/ <i>Capitol of Sumatera Barat (Padang)</i>	124,5 km
c. Ibukota Prop. Riau (Pekan Baru)/ <i>Capitol of Riau (Pekan Baru)</i>	188 km
d. Kota Bukittinggi/ <i>Bukittinggi City</i>	36 km
e. Kab. Tanah Datar (Batu Sangkar)/ <i>Tanah Datar Regency (Batu Sangkar)</i>	37 km

Sumber/*Source:* Kantor Camat Payakumbuh Timur/*Payakumbuh Timur District Office*

Tabel
Table 1.4

Nama, Luas dan Kode Pos Kelurahan di Kecamatan Payakumbuh Timur, 2023
Name, Area dan Zip Code of Kelurahan in Payakumbuh Timur District , 2023

Kelurahan Kelurahan	Berasal dari Nagari Origin of Nagari	Luas/Area (ha/area)	Kode Pos Zip Code
(1)	(2)	(3)	(4)
Sicincin	Air Tabit	131,40	26223
Padang Tiakar	Air Tabit	151,56	26232
Padang Tengah Payobadar	Air Tabit	141,11	26234
Balai Jariang	Air Tabit	157,53	26235
Padang Alai Bodi	Air Tabit	399,43	26235
Tiakar	Tiakar	221,37	26231
Payobasung	Payobasung	427,05	26231
Koto Panjang	Payobasung	460,28	26237
Koto Baru	Payobasung	183,29	26237

Sumber/Source: Kantor Camat Payakumbuh Timur/Payakumbuh Timur District Office

Tabel 1.5
Table

Luas Penggunaan Lahan di Kecamatan Payakumbuh Timur, 2023
Land Area in Payakumbuh Timur District, 2023

Jenis Lahan <i>Kind of Land</i>	Luas/Area <i>(ha/area)</i>
(1)	(2)
1. Lahan Sawah/ <i>Wet Land</i>	845,47
2. Lahan Pertanian Bukan Sawah/ <i>Not Rice Field</i>	397,00

Sumber/*Source*: Kantor Camat Payakumbuh Timur/*Payakumbuh Timur District Office*

Tabel
Table 1.6

Nama Bukit di Kecamatan Payakumbuh Timur
Hill in Payakumbuh Timur District

Nama Bukit Name of Hill	Letak Location
(1)	(2)
Bukit Gadang	Kel. Ampangan
Bukit Kubang Gajah	Kel. Limbukan
Bukit Sikumpa	Kel. Sawah Padang
Bukit Panjamuran	Kel. Padang Karambia
Bukit Jirek	Kel. Ampangan
Bukit Malintang	Kel. Padang Karambia

Sumber/Source: Kantor Camat Payakumbuh Timur/Payakumbuh Timur District Office

Tabel 1.7
Table

Nama Sungai dan Daerah yang Dilalui di Kecamatan Payakumbuh Timur
Rivers Name's and Village Get Through in Payakumbuh Timur District

Nama Sungai <i>Rivers Name</i>	Panjang <i>Lenght</i> (km)	Lebar <i>Width</i> (m)	Kelurahan yang dilalui <i>Village that has passed</i>
(1)	(2)	(3)	
1. Sungai Talang	11,4	5,0	Sicincin, Payobasung, Pd. Tengah Payobadar
2. Batang Agam	15,6	25	Tiakar, Kt Panjang, Kt Baru
3. Batang Sikali	10	6	Pd. Tiakar, Tiakar, Kt. Panjang
4. Sei. Baih	7,8	5,5	Balai Jariang, Padang Alai Bodi

Sumber/Source: Kantor Camat Payakumbuh Timur/Payakumbuh Timur District Office

BAB II

Pemerintahan GOVERNMENT



33 Rukun Warga/Hamlet
91 Rukun Tetangga/Neighborhood



Jumlah Pegawai Negeri Sipil Menurut Tingkat Pendidikan
se-Kecamatan Payakumbuh Timur 2023
*Number of Civil Servants According to Education Level in
East Payakumbuh District 2023*

SLTA/Senior High School : 5 orang/person
DIII/Sarjana/DIII/Bachelor : 34 orang/person

Jumlah Pegawai Negeri Sipil Menurut Jenis Kelamin di
Lingkungan Kecamatan Payakumbuh Timur, 2023
*Number of Civil Servants by Gender in Payakumbuh Timur
District, 2023*



Laki-laki/Male : 9 orang/person
Perempuan/Female : 7 orang/person

PENJELASAN TEKNIS

1. Anggota Dewan Perwakilan Rakyat Daerah (DPRD) dipilih melalui pemilihan umum (pemilu) dan dilantik dalam masa jabatan lima tahun.
2. Status Daerah terdiri dari kota dan desa.
3. Instansi Vertikal merupakan Instansi pemerintah yang masih dikendalikan langsung dari Kementerian atau Lembaga dari Pusat, seperti Pengadilan Negeri, Pengadilan Agama, Polres, Kodim, Kejaksaan, lembaga ini juga merupakan anggota dari Muspida Plus selain Walikota, wakil walikota dan Ketua DPRD. Selain itu ada beberapa instansi vertikal lain yang berhubungan langsung dengan Pemda Kota Payakumbuh seperti BPS, Kemenag, BPN, dan lain lain
4. OPD merupakan organisasi perangkat daerah pelaksana fungsi eksekutif.

TECHNICAL NOTES

1. *Regional House of Representatives (DPRD) members are elected through a general election and appointed for a five-years membership.*
2. *Area status consist of urban and rural.*
3. *Vertical institution are controlled by ministry or up-line, they are District Court, Religion Court, District Police, District Army, District attorney. All of them are known as Muspida Plus combined to Mayor, vice Major and Chief of house representatif. Beside of that there are several other Vertical Institution who directly related to the Government of Payakumbuh Municipality, i.e BPS, Ministry of Religion, BPN, and others.*
4. *Regional work unit are the District executive*

ULASAN**DESCRIPTION****Wilayah**

Secara administratif, pada tahun 2023, Kecamatan Payakumbuh Timur terdiri dari 9 kelurahan, 33 Rukun Warga (RW) dan 91 Rukun Tetangga (RT).

Sumber Daya Manusia

Pegawai ASN di kantor Camat Payakumbuh Timur berjumlah 16 orang dengan tingkat pendidikan Akademi/Sajana sebanyak 10 orang dan tingkat pendidikan SMA kebawah sebanyak 6 orang.

Total pegawai ASN di lingkungan Kecamatan Payakumbuh Timur yang tersebar dikantor camat dan kantor kelurahan sebanyak 58 orang dengan komposisi 32 orang laki-laki dan 26 orang perempuan.

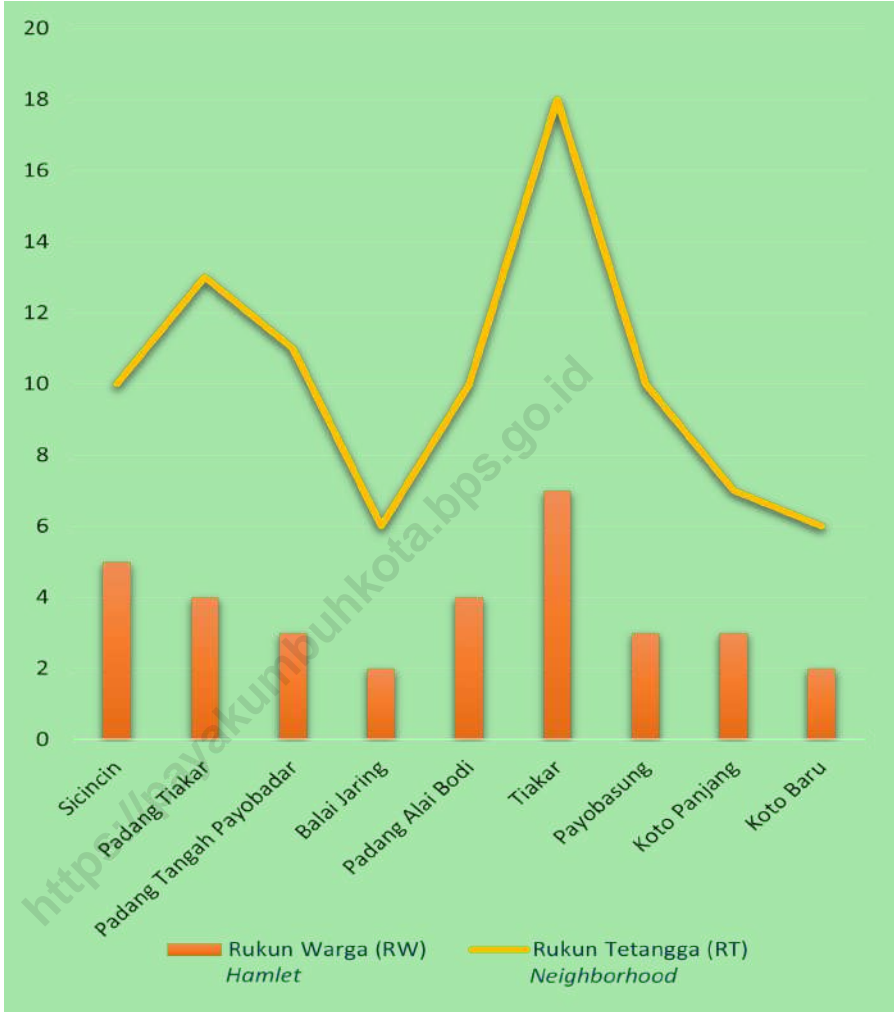
Administratif

Administratively, Payakumbuh Timur District consists of 9 Kelurahan, 33 Hamlet (RW) and 91 Neighborhood (RT) in 2023

Civil Servant

There are 16 ASN employees at the Payakumbuh Timur District Office, with 10 people having an Academy/ Undergraduate education level and 6 people having a high school education level or below.

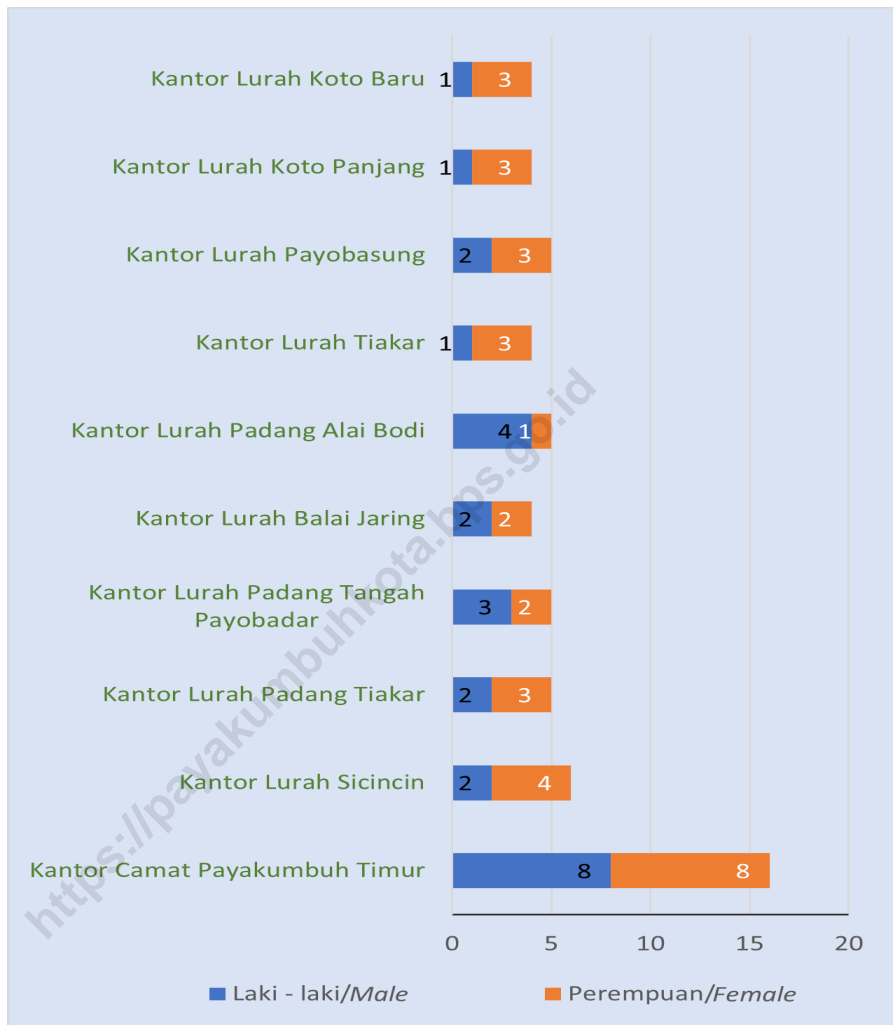
The total number of ASN employees in the Payakumbuh Timur District spread across the sub-district offices and village offices is 58 people, consisting of 32 men and 26 women.



Sumber/Source : Kantor Camat Payakumbuh Timur/Payakumbuh Timur District Office

Gambar 2.1
Figures

Jumlah RT dan RW di Kecamatan Payakumbuh Timur, 2023
Number of RT and RW in East Payakumbuh District, 2023



Sumber/Source : Kantor Camat Payakumbuh Timur/Payakumbuh Timur District Office

Gambar 2.2
Figures

Jumlah Pegawai ASN Menurut Pemerintah Daerah dan Jenis Kelamin di Kecamatan Payakumbuh Timur, 2023
Number of ASN Employees According to Regional Government and Gender in Payakumbuh Timur District, 2023

2.1 WILAYAH ADMINISTRATIF ADMINISTRATIVE AREA

Tabel 2.1.1 Jumlah Rukun Warga (RW) dan Rukun Tetangga (RT) Menurut Kelurahan di Kecamatan Payakumbuh Timur, 2023
Number of Rukun Warga and Rukun Tetangga by Kelurahan in Payakumbuh Timur District, 2023

Kelurahan Kelurahan	Rukun Warga (RW) Rukun Warga (RW)	Rukun Tetangga (RT) Rukun Tetangga (RT)
(1)	(2)	(3)
Sicincin	5	10
Padang Tiakar	4	13
Padang Tengah Payobadar	3	11
Balai Jaring	2	6
Padang Alai Bodi	4	10
Tiakar	7	18
Payobasung	3	10
Koto Panjang	3	7
Koto Baru	2	6
Payakumbuh Timur	33	91

Sumber/Source: Kantor Camat Payakumbuh Timur/Payakumbuh Timur District Office

Tabel 2.1.2 Jumlah Pembagian Wilayah Administrasi dan Luas Daerah di Kecamatan Payakumbuh Timur, 2023
Table Division of Administrative Area in Payakumbuh Timur District, 2023

Uraian Description	Jumlah Total
(1)	(2)
Nagari	2
Kelurahan	9
Rukun Warga	33
Rukun Tetangga	91
Luas Kecamatan (km ²)	22,73

Sumber/Source: Kantor Camat Payakumbuh Timur/Payakumbuh Timur District Office

Tabel
Table 2.1.3

**Status Daerah (Kota/Desa) Menurut Kelurahan di
Kecamatan Payakumbuh Timur, 2023
Area Status (Urban/Rural) by Kelurahan in Payakumbuh
Timur District, 2023**

Kelurahan Kelurahan	Status Daerah/Area Status	
	Kota Urban	Desa Rural
	(2)	(3)
Sicincin	V	–
Padang Tiakar	V	–
Padang Tengah Payobadar	V	–
Balai Jaring	V	–
Padang Alai Bodi	V	–
Tiakar	V	–
Payobasung	V	–
Koto Panjang	V	–
Koto Baru	V	–

Sumber/Source: Kantor Camat Payakumbuh Timur/Payakumbuh Timur District Office

2.2 SUMBER DAYA MANUSIA HUMAN RESOURCES

Tabel 2.2.1 **Jumlah Pegawai Negeri Sipil Menurut Jenis Kelamin di Kantor Kecamatan Payakumbuh Timur, 2023**
Table *Number of Civil Servants by Sex in Payakumbuh Timur District Office, 2023*

Jenis Kelamin Sex	Jumlah Total
(1)	(2)
1. Laki-laki/Male	9
2. Perempuan/Female	7
Jumlah/Total	16

Sumber/Source: Kantor Camat Payakumbuh Timur/Payakumbuh Timur District Office

Tabel 2.2.2
Table

Jumlah Pegawai Negeri Sipil Menurut Kelurahan dan Jenis Kelamin se-Kecamatan Payakumbuh Timur, 2023
Number of Civil Servants by Kelurahan and Sex in Payakumbuh Timur District, 2023

Kelurahan Kelurahan	Laki-Laki Male	Perempuan Female	Jumlah Total
	(2)	(3)	(4)
Sicincin	2	4	6
Padang Tiakar	2	3	5
Padang Tengah Payobadar	2	3	5
Balai Jaring	2	2	4
Padang Alai	4	1	5
Tiakar	1	3	4
Payobasung	2	3	5
Koto Panjang	1	3	4
Koto Baru	1	3	4
Jumlah/Total	26	32	58

Sumber/Source: Kantor Camat Payakumbuh Timur/Payakumbuh Timur District Office

Tabel 2.2.3 Jumlah Pegawai Negeri Sipil Menurut Tingkat Pendidikan dan Jenis Kelamin di Kantor Kecamatan Payakumbuh Timur, 2023
Number of Civil Servants by Educational Level and Sex in Payakumbuh Timur District Office, 2023

Tingkat Pendidikan <i>Educational Level</i>	Laki-laki <i>Male</i>	Perempuan <i>Female</i>	Jumlah <i>Total</i>
	(2)	(3)	(4)
SD/Primary School	–	–	–
SMP/Junior High School	2	–	2
SMA/Senior High School	1	3	4
DIII/DIII	3	1	4
Sarjana/Bachelor	3	3	6
Jumlah/Total	9	7	16

Sumber/Source: Kantor Camat Payakumbuh Timur/Payakumbuh Timur District Office

Tabel 2.2.4
Table

Jumlah Pegawai Negeri Sipil Menurut Kelurahan dan Tingkat Pendidikan se-Kecamatan Payakumbuh Timur, 2019–2022
Number of Civil Servants by Kelurahan and Educational Level in Payakumbuh Timur District, 2019–2022

Kelurahan Kelurahan	Tingkat Pendidikan Educational Level					Jumlah
	SD Primary School	SMP Junior High School	SMA Senior High School	DIII DIII	Sarjana Bachelor	
	(2)	(3)	(4)	(5)		
Sicincin	–	–	–	2	3	5
Padang Tiakar	–	–	1	2	3	6
Padang Tengah Payobadr	–	–	–	1	4	5
Balai Jaring	–	–	–	1	3	4
Padang Alai	–	–	–	–	3	3
Tiakar	–	–	–	–	3	3
Payobasung	–	–	2	2	1	5
Koto Panjang	–	–	1	2	1	4
Koto Baru	–	–	1	2	1	4
Jumlah/Total	-	-	5	12	22	39
2021	-	-	4	1	23	28
2020	-	-	5	3	19	27
2019	-	-	5	1	20	26

Sumber/Source: Kantor Camat Payakumbuh Timur/Payakumbuh Timur District Office

Tabel 2.2.5 Jumlah Pegawai Negeri Sipil Menurut Golongan dan Jenis Kelamin di Kantor Kecamatan Payakumbuh Timur, 2023
Table Number of Civil Servants by Groups and Sex in Payakumbuh Timur District Office, 2023

Golongan Groups	Laki-laki Male	Perempuan Female	Jumlah Total
	(2)	(3)	(4)
Golongan I	–	–	–
Golongan II	3	3	6
Golongan III	4	3	7
Golongan IV	2	1	3
Jumlah/Total	9	7	16

Sumber/Source: Kantor Camat Payakumbuh Timur/Payakumbuh Timur District Office

Tabel
Table 2.2.6

Jumlah Pegawai Negeri Sipil Menurut Kelurahan dan Golongan se-Kecamatan Payakumbuh Timur, 2023
Number of Civil Servants by Kelurahan and Groups in Payakumbuh Timur District, 2023

Kelurahan Kelurahan	Golongan/Groups				Jumlah Total
	I	II	III	IV	
	(2)	(3)	(4)	(5)	(6)
Sicincin	–	–	5	–	5
Padang Tiakar	–	–	6	–	6
Padang Tengah payobadar	–	–	5	–	5
Balai Jaring	–	–	4	–	4
Padang alai Bodi	–	–	3	–	3
Tiakar	–	–	3	–	3
Payobasung	–	–	5	–	5
Koto Panjang	–	–	4	–	4
Koto Baru	–	–	4	–	4
Jumlah/Total	–	–	39	–	39

Sumber/Source: Kantor Camat Payakumbuh Timur/Payakumbuh Timur District Office

Tabel 2.2.7 Jumlah Pegawai Negeri Sipil Menurut Jabatan Struktural di Kantor Kecamatan Payakumbuh Timur, 2023
Table Number of Civil Servants by Structural Occupation in Payakumbuh Timur District Office, 2023

Jabatan Struktural Structural Occupation	Jumlah Total
(1)	(2)
1. Camat	1
2. Sekretaris	1
3. Kasi Ekonomi Pembangunan	1
4. Kasi Kesejahteraan Sosial	1
5. Kasi Pemerintahan	1
6. Kasi Ketertraman dan Ketertiban	1
7. Kasi Pemberdayaan Masyarakat	1
8. Kasubbag Program dan Keuangan	1
9. Kasubbag Umum dan Kepegawaian	1
Jumlah/Total	9

Sumber/Source: Kantor Camat Payakumbuh Timur/Payakumbuh Timur District Office

Tabel
Table 2.2.8

Jumlah Pegawai Negeri Sipil Menurut Jabatan Struktural se-Kecamatan Payakumbuh Timur, 2020–2023
Number of Civil Servants by Structural Occupation in Payakumbuh Timur District, 2020–2023

Jabatan Struktural Structural Occupation	2020	2021	2022	2023
	(2)	(3)	(4)	(5)
Lurah	5	6	6	7
Sekretaris	5	6	4	9
Kasi Kesos & Ekbang	4	4	6	9
Kasi Pemerintahan & Trantibum	5	5	6	9
Kasi Pemberdayaan Masyarakat	6	5	5	5
Jumlah/Total	25	26	27	39

Sumber/Source: Kantor Camat Payakumbuh Timur/Payakumbuh Timur District Office

Tabel 2.2.9 **Nama Lurah Menurut Kelurahan di Kecamatan Payakumbuh Timur, 2023**
Table **Lurah Names by Kelurahan in Payakumbuh Timur District, 2023**

Kelurahan Kelurahan	Lurah Lurah
	(2)
Sicincin	EVA NELDI, S.Pd
Padang Tiakar	AFRINA HANOM, S.Sos
Padang Tengah Payobadar	SYAMSIR, S.Sos
Balai Jaring	MUSLIADI, S.ST, M.M.
Padang Alai Bodi	–
Tiakar	–
Payobasung	SUCI ARINY HEQI, S.Pt,M.I.KOM
Koto Panjang	TITI FANNY GUSTI, S.STP
Koto Baru	CICI ELITA , S.E

Sumber/Source: Kantor Camat Payakumbuh Timur/Payakumbuh Timur District Office

Tabel
Table 2.2.10

**Alamat Kantor/Dinas Jawatan Tingkat Kecamatan di
Kecamatan Payakumbuh Timur, 2023
Subdistrict Office Address in Payakumbuh Timur District,
2023**

Nama Kantor/Dinas District Office	Alamat Address
	(2)
Kantor Camat	Jl. Belimbing Rt 1 Rw 1 Kel Tiakar
PPLKB/Pengelola Program KB Kecamatan	Jl. Belimbing Rt 1 Rw 1 Kel Tiakar
Kantor KUA	Jl. Rangkayo Rasuna Said
BPP Pertanian, Perkebunan dan Kehutanan	Jl. Panglima Polem ,Kel Koto Panjang
BPP Pertanian, Perkebunan dan Kehutanan	Jl. Panglima Polem ,Kel Koto Panjang

Sumber/Source: Kantor Camat Payakumbuh Timur/Payakumbuh Timur District Office

Tabel
Table 2.2.11

Alamat Kantor/Dinas Jawatan Tingkat II di Kecamatan Payakumbuh Timur, 2023
Municipality Office Address in Payakumbuh Timur District, 2023

Nama Kantor/Dinas Municipality Office	Alamat Address
(1)	(2)
1. UPTD Kantor Bersama Samsat	Jl. Rasuna Said , kel Tiakar
2. Dinas Peerjaan Umum Kota Payakumbuh	Jl. Rangkayo Rasuna Said No. 43
3. Dinas Pertanian Kota Payakumbuh	Jl. Kampung Baru Bukik Sikumpa Kel. Padang Karambia

Sumber/Source: Kantor Camat Payakumbuh Timur/Payakumbuh Timur District Office

Tabel
Table 2.2.12

Jumlah Pemilih pada Pemilu Legislatif 2019, Pilpres 2019, Pilgub 2020 dan Pilwakot 2017 Menurut Kelurahan di Kecamatan Payakumbuh Timur
Number of Voters Legislative Elections 2019, Presidential Election 2019, Governor Election 2020 and Mayor Election 2017 by Kelurahan in Payakumbuh Timur District

Kelurahan Kelurahan		Jumlah Pemilih Number of Voters			
		Legislatif 2019 Legislative 2019	Pilpres 2019 President Election 2019	Pilgub 2020 Governor Election 2020	Pilwakot 2017 Major Election 2017
(1)	(2)	(3)	(4)	(5)	
1. Sicincin	1.984	1.984	2.202	1.896	
2. Padang Tiakar	2.936	2.936	3.138	2.817	
3. Padang Tengah Payobadar	2.327	2.327	2.495	2.237	
4. Balai Jaring	1.585	1.585	1.642	1.495	
5. Padang Alai Bodi	1.581	1.581	1.670	1.466	
6. Tiakar	3.306	3.306	3.680	3.105	
7. Payobasung	1.649	1.649	1.745	1.560	
8. Koto Panjang	1.694	1.694	1.826	1.575	
9. Koto Baru	1.323	1.323	1.444	1.289	
Payakumbuh Timur	18.385	18.385	19.842	17.440	

Sumber/Source: Sekretariat KPU Kota Payakumbuh/Regional Electing Committee of Payakumbuh Municipality

Tabel
Table 2.2.13

Jumlah PPS dan TPS pada Pemilu Legislatif dan Pilpres Menurut Kelurahan di Kecamatan Payakumbuh Timur, 2019
The Number of Election Place and Organization Legislative and President Election by Kelurahan in Payakumbuh Timur District, 2019

Kelurahan Kelurahan	Legislatif 2019 Legislative 2019		Pilpres 2019 President Election 2019	
	PPS/PPS	TPS/TPS	PPS/PPS	TPS/TPS
(1)	(2)	(3)	(4)	(5)
1. Sicincin	1	7	1	7
2. Padang Tiakar	1	11	1	11
3. Padang Tengah Payobadar	1	9	1	9
4. Balai Jaring	1	6	1	6
5. Padang Alai Bodi	1	6	1	6
6. Tiakar	1	12	1	12
7. Payobasung	1	6	1	6
8. Koto Panjang	1	6	1	6
9. Koto Baru	1	5	1	5
Payakumbuh Timur	9	68	9	68

Sumber/Source: Sekretariat KPU Kota Payakumbuh/Regional Electing Committee of Payakumbuh Municipality

Tabel
Table 2.2.14

Jumlah PPS dan TPS pada Pilgub dan Pilwakot Menurut Kelurahan di Kecamatan Payakumbuh Timur, 2020 dan 2017
The Number of Election Place and Organization by Kelurahan in Governor and Mayor Election in Payakumbuh Timur District, 2020 and 2017

Kelurahan Kelurahan	Pilgub 2020 Governor Election 2020		Pilwakot 2017 Mayor Election 2017	
	PPS/PPS	TPS/TPS	PPS/PPS	TPS/TPS
(1)	(2)	(3)	(4)	(5)
1. Sicincin	1	5	1	5
2. Padang Tiakar	1	8	1	7
3. Padang Tengah payobadar	1	6	1	5
4. Balai Jaring	1	4	1	4
5. Padang Alai Bodi	1	4	1	4
6. Tiakar	1	9	1	8
7. Payobasung	1	4	1	3
8. Koto Panjang	1	5	1	4
9. Koto Baru	1	4	1	3
Payakumbuh Timur	9	49	9	43

Sumber/Source: Sekretariat KPU Kota Payakumbuh/Regional Electing Committee of Payakumbuh Municipality

Tabel 2.2.15 Jumlah Suara Hasil Pemilu Pilpres di Kecamatan Payakumbuh Timur, 2019
Table *President Election Result in Payakumbuh Timur District, 2019*

Nama Pasangan Calon Presiden dan Wakil Presiden <i>Name of President and Vice President Nominee</i>	Jumlah Suara <i>Number of Votes</i>
(1)	(2)
1. Ir. H. JOKO WIDODO - Prof. Dr. (H.C) KH Ma'ruf Amin	2.360
2. H. PRABOWO SUBIANTO - H. Sandiaga Salahuddin Uno	12.873
Jumlah/Total	15.233

Sumber/Source: Sekretariat KPU Kota Payakumbuh/Regional Electing Committee of Payakumbuh Municipality

Tabel 2.2.16
Table

Jumlah Suara Hasil Pemilihan Gubernur dan Wakil Gubernur di Kecamatan Payakumbuh Timur, 2020
The Result of Governor Election in Payakumbuh Timur District, 2020

Nama Pasangan Calon Gubernur dan Wakil Gubernur <i>Name of Governor and Deputy Governor Nominee</i>	Jumlah Suara <i>Number of Votes</i>
(1)	(2)
1. Ir H Mulyadi - Drs. H Ali Mukhni	3.151
2. Drs H. Nasrul Abit - Dr. Ir H Indra Catri M. T	1.840
3. Irjen.Pol (P) Drs H. Fakhrizal - Dr. H. Genius Umar, S.Sos M.Si	700
4. H. Mahyeldi SP - Ir. Audy Joinaldy, S.Pt, M.Sc, M.M, IPM, ASEAN.Eng	4.423
Jumlah/Total	10.114

Sumber/Source: Sekretariat KPU Kota Payakumbuh/Regional Electing Committee of Payakumbuh Municipality

Tabel 2.2.17 Jumlah Suara Hasil Pemilu Walikota dan Wakil Walikota di Kecamatan Payakumbuh Timur, 2017
The Result of Mayor Election in Payakumbuh Timur District, 2017

Nama Pasangan Calon Walikota dan Wakil Walokotad <i>Name of Mayor and Vice Mayor Nominee</i>	Jumlah Suara <i>Number of Votes</i>
(1)	(2)
1. Ir. H. Wendra Yunaldi, SH, MH - H. Ennadisdi, S.Sos	2.152
2. H. Riza Palepi, S.T, M.T - H. Erwin Yunaz, SE	3.767
3. Drs. H. Suwandel Muchtar, MM - Drs. Fitriah Bachri	6.054
Jumlah/Total	5.093

Sumber/Source: Sekretariat KPU Kota Payakumbuh/Regional Electing Committee of Payakumbuh Municipality

Tabel
Table 2.2.18

**Target dan Realisasi Penerimaan PBB Menurut Kelurahan
di Kecamatan Payakumbuh Timur, 2023**
*Revenue Target and Realization by Kelurahan in
Payakumbuh Timur District, 2023*

	Kelurahan Kelurahan	Ketetapan 2023 Determination 2023	Target Target	Realisasi Realization	%
	(1)	(2)	(3)	(4)	(5)
1.	Sicincin	75.229.402	8.602.819	42.365.079	56,31
2.	Padang Tiakar	88.240.305	41.111.404	63.217.244	71,64
3.	Padang Tengah Payobadar	45.030.658	10.993.315	23.247.345	51,63
4.	Balai Jaring	24.271.939	5.537.375	10.105.258	41,63
5.	Padang Alai Bodi	40.832.642	5.237.083	10.634.958	26,05
6.	Tiakar	101.154.391	32.712.937	68.300.904	67,52
7.	Payobasung	53.196.994	8.860.612	14.557.407	27,37
8.	Koto Panjang	28.681.810	6.171.993	12.536.110	43,71
9.	Koto Baru	14.002.425	4.939.546	6.848.982	48,91
	Jumlah/Total	470.640.566	124.167.084	251.813.287	53,50

Sumber/Source: Kantor Camat Payakumbuh Timur/Payakumbuh Timur District Office

BAB III

Penduduk

POPULATION



Jumlah Penduduk, 2023

Total Population, 2023

Laki-laki / *Male* 15.780 jiwa / *people*

Perempuan / *Female* 15.365 jiwa / *people*



Kepadatan Penduduk, 2023

Population Density, 2023

161,40 jiwa per km² / *people per sq.km*



Rasio Jenis Kelamin, 2023

Population Sex Ratio, 2023

102,70



Jumlah Keluarga, 2023

Number of Family, 2023

9.824 keluarga / *family*

PENJELASAN TEKNIS

1. Sumber utama data kependudukan adalah menggunakan data registrasi penduduk dari Kantor Catatan Sipil Kota Payakumbuh karena data sensus hanya ada setiap 10 tahun.
2. Kepadatan penduduk adalah rasio banyaknya penduduk per kilometer persegi
3. Rasio jenis kelamin adalah perbandingan antara penduduk laki - laki dan penduduk perempuan pada suatu wilayah dan waktu tertentu. Biasanya dinyatakan dengan banyaknya penduduk laki - laki untuk 100 penduduk perempuan.
4. Distribusi penduduk adalah pola persebaran penduduk disuatu wilayah, baik berdasarkan batas - batas geografis maupun berdasarkan batas - batas administrasi pemerintahan.
5. Komposisi penduduk adalah pola persebaran penduduk menurut karakteristiknya, contoh: penduduk menurut kelompok umur, penduduk menurut jenis kelamin

TECHNICAL NOTES

1. *The main source of demographic data is using population registration data from Population and Civil Devison Office of Payakumbuh Municipality because census data is only available every10 years.*
2. *Population density is ratio of population per square kilometer.*
3. *Sex ratio is the ratio of males population to females population in a given area and time, usually expressed as the number of males for every 100 females.*
4. *Population distribution is the pattern of population distribution in an area, either by geographic boundaries or by government administrative boundaries.*
5. *Population compotion is the pattern of population distribution by its characteristics, example: population by age group, population by sex.*

ULASAN

Menurut hasil registrasi penduduk pada akhir tahun 2023, jumlah penduduk Kecamatan Payakumbuh Timur tercatat sebanyak 31.145 jiwa yang terdiri dari 15.780 jiwa laki-laki dan 15.365 jiwa perempuan dengan sex ratio 102,7.

Dari 9 (sembilan) kelurahan yang ada di Kecamatan Payakumbuh Timur, Kelurahan Tiakar adalah kelurahan yang paling banyak jumlahnya yaitu 6.842 jiwa. Sedangkan Kelurahan Koto Baru paling sedikit jumlah penduduknya, yaitu sebanyak 2.072 jiwa.

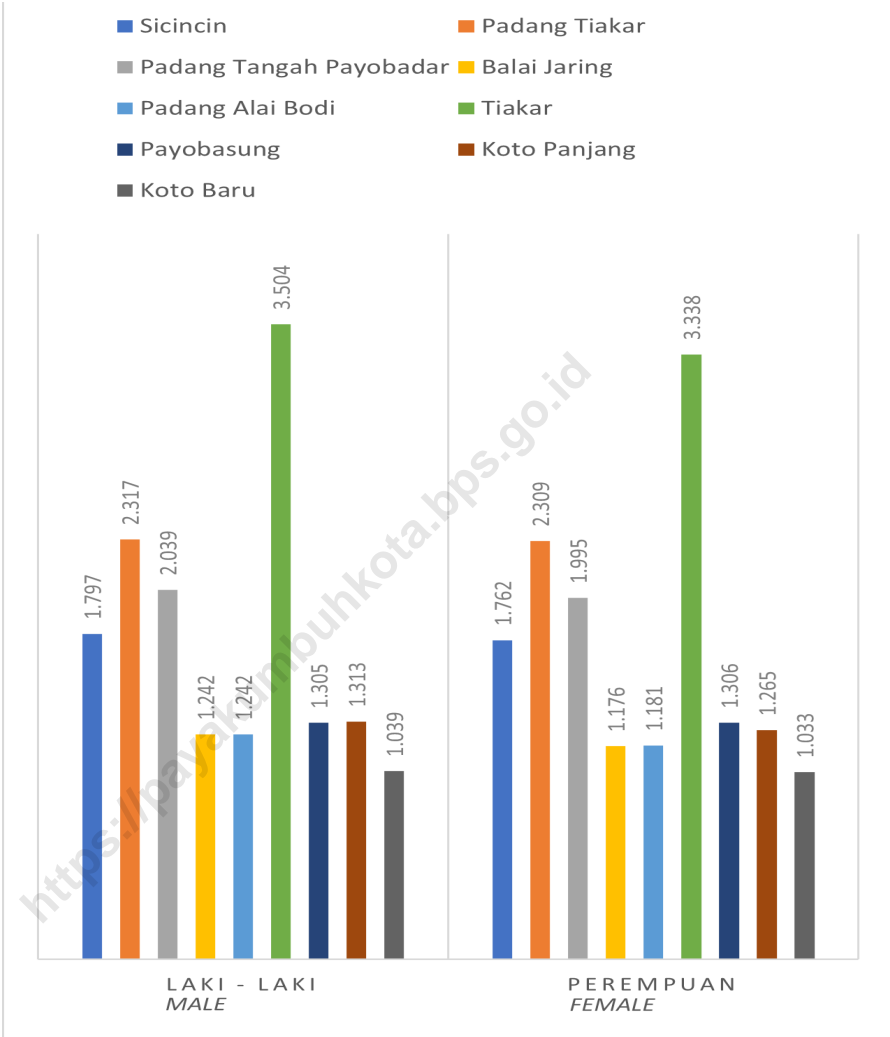
Jumlah Keluarga di Kecamatan Payakumbuh Timur pada tahun 2023 sebanyak 9.824 KK

DESCRIPTION

According to the results of population registration at the end of 2023, the population of Payakumbuh Timur District was recorded at 31.145 people, consisting of 15.780 men and 15.365 women with a sex ratio of 102,7.

Of the 9 (nine) kelurahan in Payakumbuh Timur District, Kelurahan Tiakar is kelurahan with the largest population, namely 6.842 people. Meanwhile, Kelurahan Koto Baru has the smallest population, namely 2.072 people.

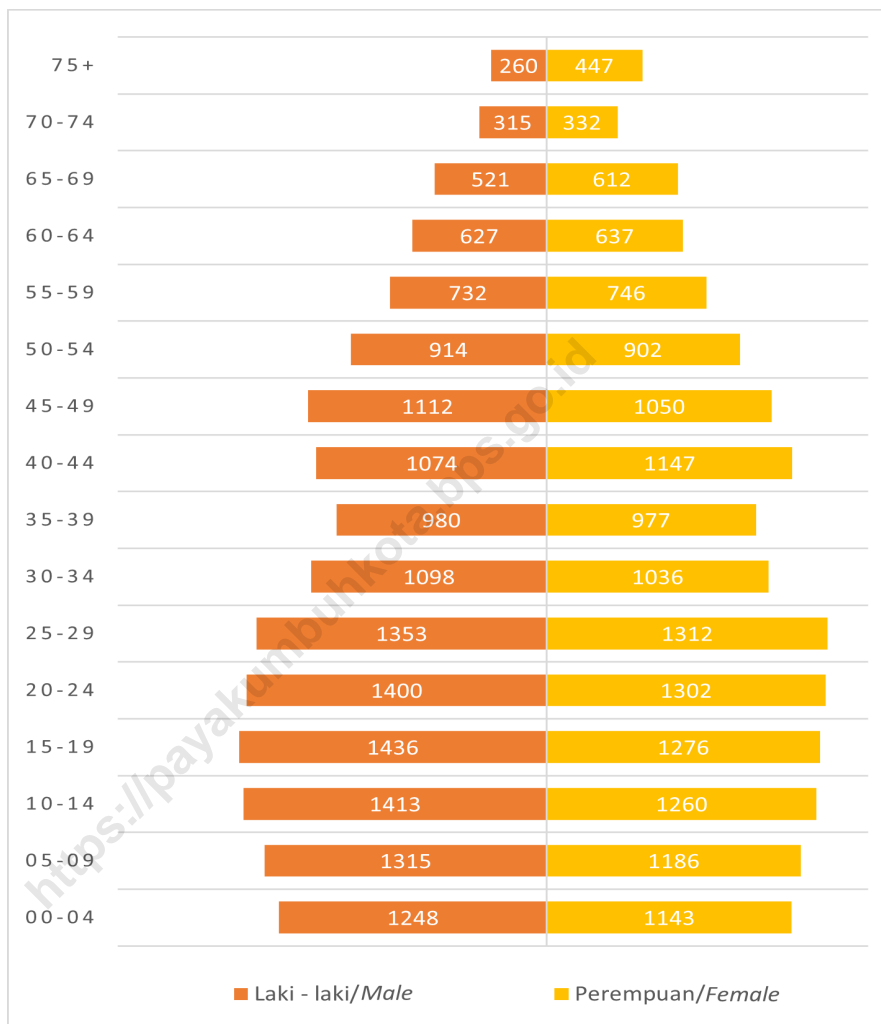
The number of families in Payakumbuh Timur District in 2023 is 9.824 families



Sumber/Source : Dinas Kependudukan dan Pencatatan Sipil Kota Payakumbuh/Population and Civil Devision Office of Payakumbuh Municipality

Gambar
Figures 3.1

Jumlah Penduduk per Jenis Kelamin menurut Kelurahan di Kecamatan Payakumbuh Timur, 2023
Population per Gender by Kelurahan in Payakumbuh Timur District, 2023



Sumber/Source : Dinas Kependudukan dan Pencatatan Sipil Kota Payakumbuh/Population and Civil Devison Office of Payakumbuh Municipality

Gambar 3.2
Figures

Jumlah Penduduk menurut Kelompok Umur dan Jenis Kelamin di Payakumbuh Timur, 2023
Population by Age Group and Gender in Payakumbuh Timur District, 2023

Tabel 3.1
Table

Penduduk, Distribusi Persentase Penduduk, Kepadatan Penduduk, Rasio Jenis Kelamin Penduduk Menurut Kelurahan di Kecamatan Payakumbuh Timur, 2023
Population, Percentage Distribution of Population, Population Density, and Population Sex Ratio by Kelurahan in Payakumbuh Timur District, 2023

Kelurahan Kelurahan	Penduduk/Population		
	Laki-Laki/Male	Perempuan/Female	Jumlah/Total
(1)	(2)	(3)	(4)
Sicincin	1.797	1.762	3.541
Padang Tiakar	2.317	2.309	4.626
Padang Tengah Payobadar	2.039	1.995	4.034
Balai Jaring	1.242	1.176	2.418
Padang Alai Bodi	1.242	1.181	2.423
Tiakar	3.504	3.338	6.842
Payobasung	1.305	1.306	2.611
Koto Panjang	1.313	1.265	2.578
Koto Baru	1.039	1.033	2.072
Jumlah/Total	15.780	15.365	31.163

Sumber/Source: Dinas Kependudukan dan Pencacatan Sipil Kota Payakumbuh/*Population and Civil Devision Office of Payakumbuh Municipality*

Lanjutan Tabel/Continued Table 3.1

Kelurahan Kelurahan	Luas (ha)	Persentase Penduduk Percentage of Total Population	Kepadatan Penduduk (per km ²) Population Density per sq.km	Rasio Jenis Kelamin Penduduk Population Sex Ratio
(1)	(5)	(6)	(7)	(8)
Sicincin	131,40	11,37	26,95	100,96
Padang Tiakar	151,56	14,85	30,52	100,35
Padang Tengah Payobadar	141,11	12,95	28,59	102,21
Balai Jaring	157,53	7,76	15,35	105,61
Padang Alai Bodi	399,43	7,78	6,07	105,17
Tiakar	221,37	21,97	30,91	104,97
Payobasung	427,05	8,38	6,11	99,92
Koto Panjang	460,28	8,28	5,60	103,79
Koto Baru	183,29	6,65	11,30	100,58
Jumlah/Total	2.273,02	100,00	161,40	102,70

Sumber/Source: Dinas Kependudukan dan Pencacatan Sipil Kota Payakumbuh/Population and Civil Devision Office of Payakumbuh Municipality

Tabel 3.2
Table

Jumlah Penduduk Menurut Kelompok Umur dan Jenis Kelamin di Kecamatan Payakumbuh Timur, 2023
Population by Age Groups and Sex in Payakumbuh Timur District, 2023

Kelompok Umur Age Groups	Jenis Kelamin/Sex		
	Laki-Laki Male	Perempuan Female	Jumlah Total
(1)	(2)	(3)	(4)
00-04	1.248	1.143	2.391
05-09	1.315	1.186	2.501
10-14	1.413	1.260	2.673
15-19	1.436	1.276	2.712
20-24	1.400	1.302	2.702
25-29	1.353	1.312	2.665
30-34	1.098	1.036	2.134
35-39	980	977	1.957
40-44	1.074	1.147	2.221
45-49	1.112	1.050	2.162
50-54	914	902	1.816
55-59	732	746	1.478
60-64	627	637	1.264
65-69	521	612	1.133
70-74	315	332	647
75+	260	447	707
Jumlah/Total	15.798	15.365	31.163

Sumber/Source: Dinas Kependudukan dan Pencacatan Sipil Kota Payakumbuh/Population and Civil Devision Office of Payakumbuh Municipality

Tabel
Table 3.3

Jumlah Keluarga menurut Kelurahan di Kecamatan Payakumbuh Timur, 2023
Number of Family by Kelurahan in Payakumbuh Timur District, 2023

Kelurahan Kelurahan	Keluarga Family
(1)	(4)
Sicincin	1.088
Padang Tiakar	1.487
Padang Tengah Payobadar	1.244
Balai Jaring	734
Padang Alai Bodi	758
Tiakar	2.164
Payobasung	851
Koto Panjang	838
Koto Baru	660
Jumlah/Total	9.824

Sumber/Source: Dinas Kependudukan dan Pencacatan Sipil Kota Payakumbuh/*Population and Civil Devision Office of Payakumbuh Municipality*

BAB IV

Sosial dan Kesejahteraan Rakyat

SOCIAL AND WELFARE



650 Guru/Teachers

10.212 Murid/Pupils



46 Tenaga Kesehatan/Medical Personnel

- 6 Poskedel
- 5 Pustu
- 2 Puskesmas Tanpa Rawat Inap
- 38 Posyandu



Terdapat 45 Sekolah di Payakumbuh Timur, 2023
There are 45 Schools in Payakumbuh Timur, 2023

PENJELASAN TEKNIS

1. **Tidak/belum pernah sekolah** adalah mereka yang tidak pernah atau belum pernah terdaftar dan tidak pernah atau belum pernah aktif mengikuti pendidikan di suatu jenjang pendidikan formal. Termasuk juga yang tamat/belum tamat taman kanak-kanak tetapi tidak melanjutkan ke sekolah dasar.
2. **Masih bersekolah** adalah mereka yang terdaftar dan aktif mengikuti pendidikan formal dan nonformal (Paket A, B, atau C), baik pendidikan dasar, menengah maupun pendidikan tinggi. Bagi mahasiswa yang sedang cuti dianggap masih bersekolah.
3. **Tidak bersekolah lagi** adalah mereka yang pernah terdaftar dan aktif mengikuti pendidikan di suatu jenjang pendidikan formal dan nonformal (Paket A, B, atau C), tetapi pada saat pencacahan tidak lagi terdaftar dan tidak aktif mengikuti pendidikan.
4. **Tamat sekolah** adalah menyelesaikan pelajaran yang ditandai dengan lulus ujian akhir pada kelas atau tingkat terakhir suatu jenjang pendidikan di sekolah negeri maupun swasta dengan mendapatkan tanda

TECHNICAL NOTES

1. *Not/never attending school is someone who has never attended or never been registered in a formal education, such as primary, secondary, and tertiary education. Those who just completed kindergarten are considered as never attended school*
2. *Attending school is someone who is currently attending primary, secondary, or tertiary education, including package A, package B, or package C. College student who postpones his/her study is considered as attending school.*
3. *Not attending school anymore is someone who had enrolled and participated in formal and non-formal education in the past including package A, package B, or package C, but currently does not attend school.*
4. *Completed particular level of education is someone who has completed particular level of education in private or public school and accepting graduation certificate. Someone who has never attended the highest grade but*

tamat belajar/ijazah. Seseorang yang belum mengikuti pelajaran pada kelas tertinggi tetapi telah mengikuti ujian akhir dan lulus dianggap tamat sekolah.

5. Dapat membaca dan menulis artinya dapat membaca dan menulis kata-kata/kalimat sederhana dengan suatu aksara tertentu.
6. Jalur Pendidikan di Indonesia terdiri atas 1) pendidikan formal, 2) pendidikan nonformal, dan 3) pendidikan informal yang ketiganya dapat saling melengkapi dan memperkaya (Undang-Undang No. 20 Tahun 2013 tentang Sistem Pendidikan Nasional).
7. Jenjang Pendidikan Formal terdiri atas pendidikan dasar, pendidikan menengah, dan pendidikan tinggi. Jenis pendidikan yang diajarkan mencakup pendidikan umum, kejuruan, akademik, profesi, vokasi, keagamaan, dan khusus.
 - a. Pendidikan Dasar berbentuk Sekolah Dasar (SD) dan Madrasah Ibtidaiyah (MI) atau bentuk lain yang sederajat serta Sekolah Menengah Pertama (SMP) dan Madrasah Tsanawiyah (MTs), atau bentuk lain yang sederajat.
 - b. Pendidikan Menengah berbentuk Sekolah Menengah Atas (SMA), Madrasah Aliyah

passed the final exam is considered as completed particular level of education.

5. *Able to read and write is the ability to read and write at least a simple sentence in any letter of alphabets.*
6. *The Education System in Indonesia consists of 1) a formal education, 2) non-formal education, and 3) informal education that all three can be complementary and enriching (Law No. 20 Year 2013 about The National Education System).*
7. *The Formal Education Level consists of primary education, secondary education, and high education. The kind of education that taught consists of general education, vocational, academic, professional, religious, and specific education.*
 - a. *The Primary Education consists of Elementary School and Islamic Elementary School or other equivalent forms and Junior High School and MTs, or other equivalent forms.*
 - b. *The Secondary Education consists of the senior high school, MA, Vocational School, and Vocational Madrasah Aliyah, or*

(MA), Sekolah Menengah Kejuruan (SMK), dan Madrasah Aliyah Kejuruan (MAK), atau bentuk lain yang sederajat.

c. Pendidikan Tinggi merupakan jenjang pendidikan setelah pendidikan menengah yang mencakup program pendidikan diploma, sarjana, magister, spesialis, dan doktor yang diselenggarakan oleh perguruan tinggi. Perguruan tinggi dapat berbentuk akademi, politeknik, sekolah tinggi, institut, atau universitas.

8. Rumah Sakit adalah tempat pemeriksaan dan perawatan kesehatan, biasanya berada di bawah pengawasan dokter/tenaga medis, yang melayani penderita yang sakit untuk berobat rawat jalan atau rawat inap.
9. Rumah Sakit Bersalin adalah rumah sakit khusus untuk persalinan, dilengkapi pelayanan spesialis pemeriksaan kehamilan, persalinan, rawat inap dan rawat jalan ibu dan anak yang berada di bawah pengawasan dokter spesialis kandungan.
10. Rumah Bersalin adalah sarana pelayanan kesehatan dengan izin sebagai rumah bersalin, dilengkapi pelayanan pemeriksaan kehamilan, persalinan serta pemeriksaan ibu

other equivalent forms.

c. The High Education consists of the education level after the secondary education that consists of diplomas, bachelor, master, specialist, and doctoral degrees that are held by the college. The colleges can be academy, polytechnic, high school, institute, or university.

8. *Hospital is a place for health check, usually controlled/supervised by doctors/medical personnel to serve the ill patients to get outpatient or inpatient treatment services.*
9. *Maternity Hospital is a specialized hospital for childbirth, has specialist inspection service to pregnancy, childbirth, hospitalization and outpatient for mothers and children that is under the supervision of an obstetrician.*
10. *Maternity House is health care facility with a license as a maternity house, equipped with prenatal care, childbirth and examination of mothers and children which is under the supervision of a senior*

dan anak yang berada di bawah pengawasan bidan senior.

11. Poliklinik adalah sarana kesehatan yang dipakai untuk pelayanan berobat jalan, biasanya berada di bawah pengawasan dokter/tenaga medis.
12. Puskesmas (Pusat Kesehatan Masyarakat) adalah unit pelaksana teknis dinas kesehatan Kota/ kota yang mempunyai fungsi utama sebagai penyelenggara pelayanan kesehatan tingkat pertama. Wilayah kerja puskesmas maksimal adalah satu kecamatan dan untuk dapat menjangkau wilayah kerjanya, puskesmas mempunyai jaringan pelayanan yang meliputi unit Puskesmas Pembantu (Pustu), unit Puskesmas Keliling (Puskel), dan unit bidan desa/komunitas (Peraturan Menteri Kesehatan RI No. 75 Tahun 2014 Tentang Pusat Kesehatan Masyarakat).
13. Apotek adalah suatu tempat tertentu yang digunakan untuk melakukan pekerjaan kefarmasian, dan penyaluran/ penjualan obat atau bahan farmasi dan perbekalan kesehatan lainnya kepada masyarakat yang dikelola oleh tenaga apoteker (Peraturan Menteri Kesehatan RI No. 1332 Tahun 2002 Tentang Perubahan Atas Peraturan Menteri

midwife.

11. *Polyclinic is a health facility in which to get outpatient services, usually under the control of doctor/medical personnel.*
12. *Public Health Center is technical implementation unit of regency health department that have the primary function as a first-level health care providers. The working area standard of public health center is one district and to reach their working areas, public health centers have a service network covering subsidiary of public health center, mobile 2014 about Public Health Center).*
13. *Pharmacy is a specific place that is used for pharmaceutical jobs, and distribution/sale of drugs/ pharmaceuticals and other medical supplies to people that are administered by trained pharmacist (Regulation of the Minister of Health of Indonesia Number 1332 Year 2002 about the Changes of Regulation of the Minister of Health of Indonesia Number 922/MENKES/PER/X/1993 about Pro-vision and*

Kesehatan RI No. 922/MENKES/PER/X/1993 Tentang Ketentuan dan Tata Cara Pemberian Izin Apotek).

Procedures for Administration of Licensed Pharmacies)

14. Imunisasi adalah memasukkan kuman atau racun penyakit tertentu yang sudah dilemahkan (vaksin) ke dalam tubuh dengan cara disuntik atau diminum (diteteskan dalam mulut) dengan maksud agar terjadi kekebalan tubuh terhadap penyakit tersebut.
 15. Keluhan kesehatan adalah keadaan seseorang yang mengalami gangguan kesehatan atau kejiwaan, baik karena penyakit akut, penyakit kronis, kecelakaan, kriminal, atau hal lain.
 16. Angka keberhasilan pengobatan tuberkulosis smear positive/Basil Tahan Asam (BTA) positif adalah proporsi (dinyatakan sebagai persentase) kasus TB BTA positif yang terdaftar di bawah program pengendalian TB nasional pada tahun tertentu yang dinyatakan berhasil menyelesaikan pen pengobatan. Dengan atau tanpa bukti bakteriologi keberhasilan ("sembuh" dan "menyelesaikan pengobatan" masing-masing).
 17. Angka keberhasilan pengobatan tuberkulosis smear positive/Basil Tahan Asam (BTA) positif adalah proporsi (dinyatakan sebagai persentase) kasus TB BTA positif
14. *Immunization is putting enervated microbe of a certain disease into human body by injection or drinking (dropping into mouth) to make the body immune to that disease.*
 15. *Health complaint is a condition where a person has health or mental problems because of acute illness, chronically illness, accident, crimes, or others.*
 16. *Self treatment is an effort of household members/family to have a health treatment by themselves without visiting health facilities or a doctor/health personnel (for instance, by taking modern medicine, herb medicine, chief with a coin, compress, cupping suction, massage) in order to recover from illness or reduce the health complaint.*
 17. *The treatment success rate for new pulmonary smear-positive tuberculosis cases is the proportion (expressed as a percentage) of new smear-positive tuberculosis*

yang terdaftar di bawah program pengendalian TB nasional pada tahun tertentu yang dinyatakan berhasil menyelesaikan pen- pengobatan. Dengan atau tanpa bukti bakteriologi keberhasilan (“sembuh” dan “menyelesaikan pengobatan” masing-masing).

18. BCG (Bacillus Calmette Guerin) merupakan vaksinasi untuk mencegah penyakit TBC, diberikan pada bayi baru lahir atau anak, dengan suntikan pada kulit pangkal lengan atas. Bekas suntikan kemudian akan membentuk tonjolan kecil jaringan parut pada kulit lengan atas. Suntikan BCG diberikan kepada anak sebanyak 1 kali.
19. DPT (Difteri, Pertusis, Tetanus) merupakan vaksin untuk mencegah penyakit Difteri, Pertusis, dan Tetanus yang diberikan pada bayi berumur 3 bulan ke atas, dengan suntikan pada paha, diulang 1 bulan dan 2 bulan kemudian, sehingga suntikan imunisasi DPT lengkap pada balita berjumlah 3 kali (kadang-kadang selang waktu antar suntikan bisa lebih dari 1 bulan).
20. Air leding adalah sumber air yang berasal dari air yang telah melalui proses penjernihan dan penyehatan sebelum dialirkan kepada konsumen melalui instalasi berupa saluran air. Sumber air ini biasanya

cases registered under a national tuberculosis control programme in a given year that successfully completed treatment. With or without bacterio bacteriological evidence of succes (“cured” and “treatment completed” respectively).

18. BCG (Bacillus Calmette Guerin) is a vaccine to prevent TBC disease, given to newborns or children, by injection at the base of the skin of the upper arm. Injection site will form little bumps of scar tissue in the skin of the upper arm. BCG injections given to children 1 times.
19. DPT (Diphtheria, Pertussis, Tetanus) is a vaccine to prevent the diphtheria, pertussis, and tetanus disease, given to infants aged 3 months and above, with a shot in the thigh, repeated one month and two months later, so that the complete DPT immunization shots at toddler totaling 3 times (sometimes the time interval between injections can be more than 1 month).
20. Pipe water is a water source that comes from water that has been through a process of purification and sanitation before distribute to consumers through an instalation of water lines. This water source is usually distributed by PAM/PDAM/

- diusahakan oleh PAM/PDAM/ BPAM. Termasuk dalam hal ini air ledeng yang didapat secara eceran.
21. Sumur terlindung adalah air yang berasal dari dalam tanah yang digali dan lingkaran sumur tersebut dilindungi oleh tembok paling sedikit 0,8 meter di atas tanah dan 3 meter ke bawah tanah, serta ada lantai semen sejauh 1 meter dari lingkaran sumur.
22. Bencana Alam adalah peristiwa atau serangkaian peristiwa yang mengancam dan mengganggu kehidupan/ penghidupan masyarakat yang disebabkan oleh faktor alam antara lain berupa gempa bumi, tsunami, gunung meletus, banjir, kekeringan, angin topan, dan tanah longsor sehingga mengakibatkan kerugian materi maupun non-materi.
23. Korban meninggal adalah orang yang dilaporkan tewas atau meninggal dunia akibat bencana.
24. Korban hilang adalah orang yang dilaporkan hilang atau tidak ditemukan atau tidak diketahui keberadaannya setelah terjadi bencana.
25. Korban luka/sakit adalah orang yang mengalami luka-luka atau sakit, dalam keadaan luka ringan, luka sedang maupun luka parah/ BPAM. This include a pipe water that sold at retail.
21. *Protected wells is water that comes from the soil were excavated and the circumference of the well was protected by walls at least 0.8 meters above ground and 3 meters underground, and cement floor as far as 1 meter from the well circumference.*
22. *Natural Disaster is an event or series of events that threaten and disrupt the lives and livelihoods caused by natural factors such as: earthquake, tsunami, volcanic eruption, flood, flash flood, drought, typhoon/ cyclone, and landslide so it can lead to result in loss of material and non-material.*
23. *Fatality is a person reported killed or death in the wake of a disaster.*
24. *Missing person is a person reported missing or who cannot be located or who cannot be accounted for in the wake of a disaster*
25. *Casualty is a person suffering injury or illness, in a state of light injury, moderate injury, or heavy injury, which in undergoing treatment as*

berat, baik yang berobat jalan maupun rawat inap.

26. Rusak Berat adalah kriteria kerusakan yang mengakibatkan bangunan roboh atau sebagian besar komponen struktur rusak.
27. Rusak sedang adalah kriteria kerusakan yang mengakibatkan sebagian kecil komponen struktur rusak, dan komponen penunjang rusak namun bangunan masih tetap berdiri.
28. Rusak ringan adalah kriteria kerusakan yang mengakibatkan sebagian komponen struktur retak (struktur masih bisa digunakan) dan bangunan masih tetap berdiri.

either an outpatient or inpatient.

26. *Severely damaged is the criteria of damage that resulted most buildings collapsed or damaged its structural components.*
27. *Damaged is the criteria of damage that resulted defective fraction of structural components and supporting components damaged, but the building still stands.*
28. *Lightly damaged is the criteria of damage that resulted partially cracked structural components, but the structure still can be used and the building still stands.*

ULASAN**DESCRIPTION****PENDIDIKAN**

Pada saat ini jumlah sekolah yang ada di Kecamatan Payakumbuh Timur sebanyak 46 unit, yang terdiri dari 14 unit Taman Kanak-kanak (TK), 19 unit Sekolah Dasar (SD), 6 unit Sekolah Menengah Pertama (SMP), 1 unit MTs dan Sekolah lanjutan Atas (SLTA)/ sederajat yang terdiri dari 4 unit, 1 unit Sekolah Menengah Kejuruan (SMK) dan 1 unit Madrasah Aliya

KESEHATAN

Sarana pelayanan kesehatan yang terdapat di Kecamatan Payakumbuh Timur berjumlah 51 unit, yang terdiri dari 2 Puskesmas tanpa Rawat Inap, 5 Puskesmas pembantu. Posyandu 38 unit, 6 unit Polindes/ Poskeskel

Jumlah Peserta keluarga Berencana (KB) menurut pelayanan Pemerintah dan Swasta adalah 2.373, dilihat dari mix kontrasepsi yang digunakan, jenis suntik merupakan yang paling banyak dipakai yaitu sebanyak 930 . Pencapaian Akseptor KB Baru sebanyak 110 orang.

PERUMAHAN DAN LINGKUNGAN

Di kecamatan Payakumbuh Timur pada tahun 2023 semua kelurahan sumber air minum sebagian besar

EDUCATION

Currently, the number of schools in Payakumbuh Timur District is 46 units, consisting of 14 Kindergarten (TK) units, 19 Elementary School (SD) units, 6 Junior High School (SMP) units, 1 MTs unit and Senior High School (SLTA)/equivalent consisting of 4 units, 1 Vocational High School (SMK) unit and 1 Madrasah Aliya unit.

HEALTH

There are 51 health service facilities in Payakumbuh Timur District, consisting of 2 non-inpatient health centers, 5 auxiliary health centers. 38 Posyandu units, 6 Polindes/Poskeskel units

The number of Family Planning (KB) participants according to government and private services is 2373 people, judging from the mix of contraceptives used, the type of injection most widely used is 930 people. The achievement of new KB recipients reached 110 people.

HOUSING AND THE ENVIRONMENT

In Payakumbuh Timur District, in 2023 all kelurahan will have refill water for most families.

Keluarga adalah adalah air isi ulang.

Untuk keperluan lain masyarakat Kelurahan Payakumbuh Timur memakai Air ledeng dengan jumlah pelanggan sebanyak 7.519 pelanggan

For other purposes, the people of Payakumbuh Timur District use tap water with a total of 7,519 customers

AGAMA DAN SOSIAL LAINNYA

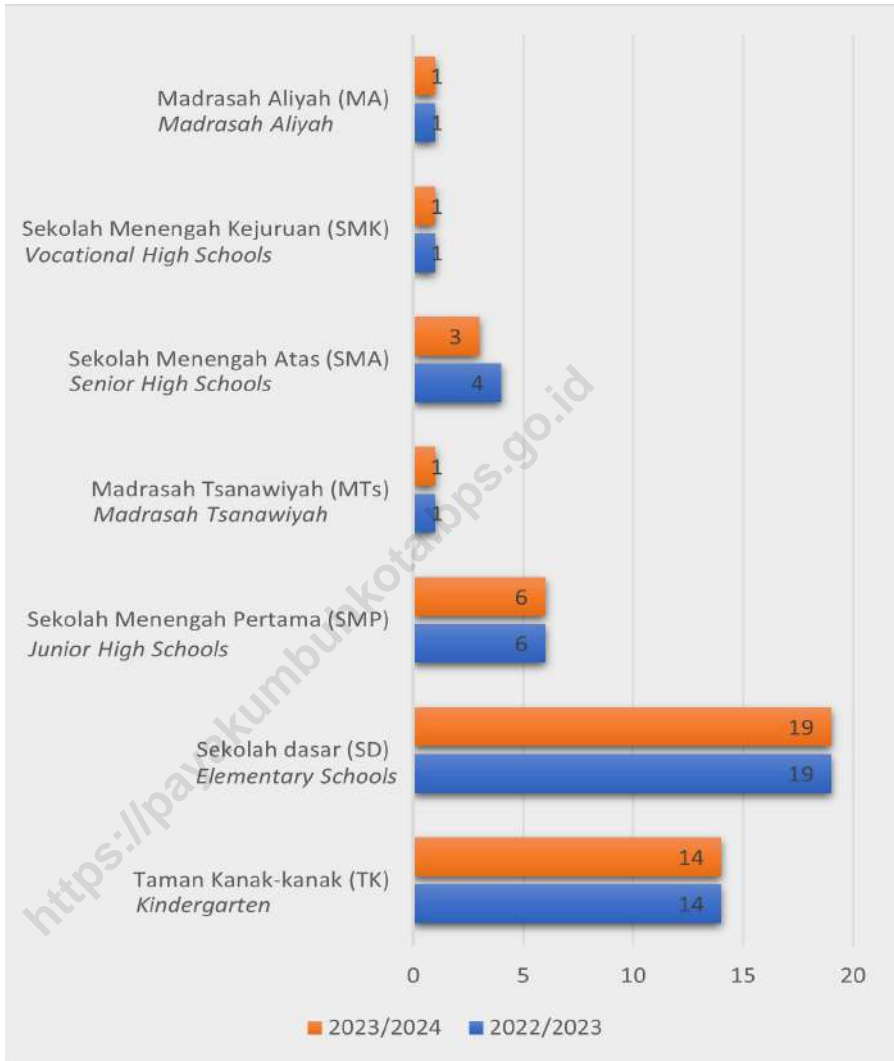
Sarana ibadah yang ada Pada Kecamatan Payakumbuh Timur berjumlah 76 unit yang terdiri dari 17 buah masjid dan 59 buah surau/musholla

Jumlah Peristiwa Nikah selama tahun 2022 sebanyak 233 pasang Masyarakat yang menunaikan ibadah haji pada tahun 2022 berjumlah 17 orang, yang terdiri dari 6 orang laki-laki dan 11 orang perempuan.

RELIGION AND OTHER SOCIAL

There are 76 worship facilities in Payakumbuh Timur District, consisting of 17 mosques and 59 surau/musholla.

The number of wedding events during 2022 will be 233 couples. There are 17 pilgrims for the 2022 Hajj, consisting of 6 men and 11 women.

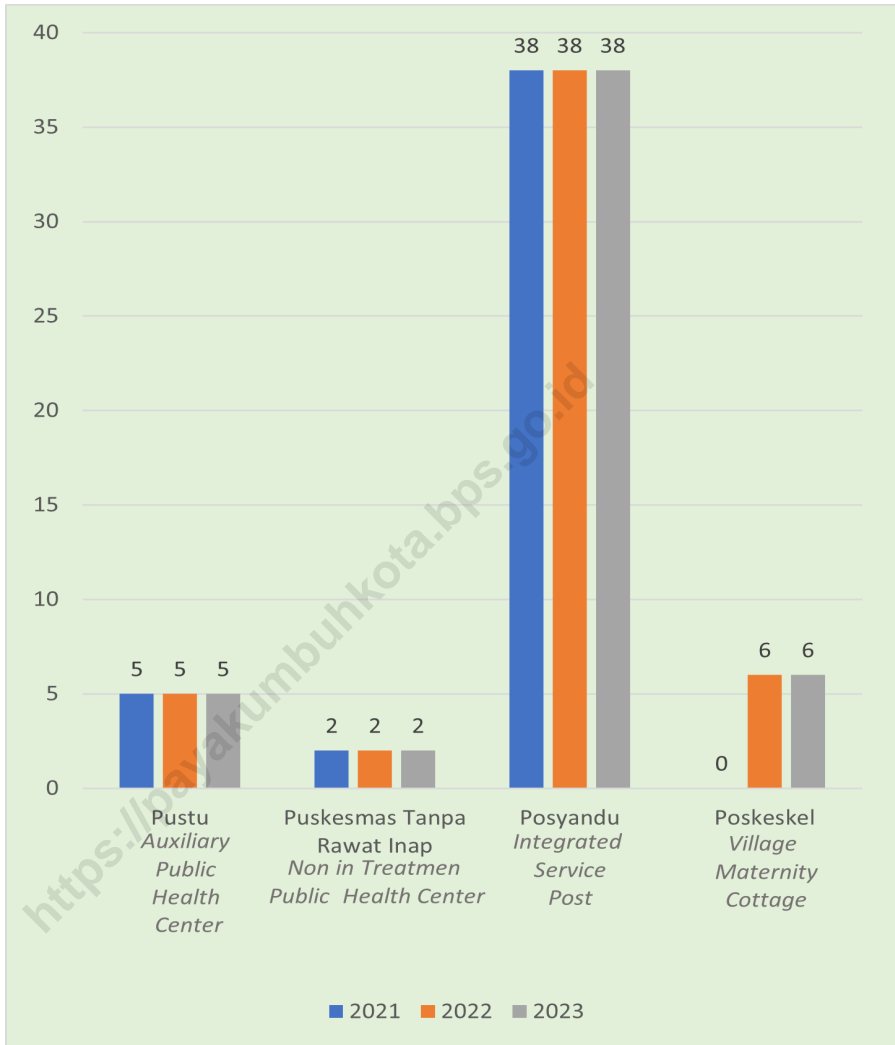


Sumber/Source: Dikutip dari Payakumbuh Dalam Angka 2024/Quoted from Payakumbuh Municipality in Figures 2024

Gambar 4.1
Figures

Banyaknya Fasilitas Sekolah Menurut Tingkat Pendidikan di Kecamatan Payakumbuh Timur, 2022/2023 dan 2023/2024

Number of School Facilities by Education Level in payakumbuh Timur District, 2022/2023 and 2023/2024



Sumber/Source: Dikutip dari Payakumbuh Dalam Angka 2024/Quoted from Payakumbuh Municipality in Figures 2024

Gambar 4.2
Figures

Banyaknya Fasilitas Kesehatan Menurut Jenis Sarana Kesehatan di Kecamatan Payakumbuh Timur, 2021–2023
Number of Health Facilities by Type of Medical Facility in Payakumbuh Timur District, 2021–2023

**4.1 PENDIDIKAN
EDUCATION**

Tabel 4.1.1 Jumlah Sekolah Menurut Tingkat Pendidikan di Kecamatan Payakumbuh Timur, 2022/2023 dan 2023/2024
Number of Schools by Educational Level in Payakumbuh Timur District, 2022/2023 and 2023/2024

Tingkat Pendidikan <i>Educational Level</i>	Negeri/ <i>Public</i>		Swasta/ <i>Private</i>		Jumlah/ <i>Total</i>	
	2022/ 2023	2023/ 2024	2022/ 2023	2023/ 2024	2022/ 2023	2023/ 2024
(1)	(2)	(3)	(4)	(5)	(6)	(7)
1. Taman Kanak-Kanak (TK) <i>Kindergarten</i>	2	2	12	12	14	14
2. Raudatul Athfal (RA) <i>Raudatul Athfal (RA)</i>	–	–	–	–	–	–
3. Sekolah Dasar (SD) <i>Elementary Schools</i>	17	17	2	2	19	19
4. Madrasah Ibtidaiyah (MI) <i>Madrasah Ibtidaiyah (MI)</i>	–	–	–	–	–	–
5. Sekolah Menengah Pertama (SMP)/ <i>Junior High Schools</i>	4	4	2	2	6	6
6. Madrasah Tsanawiyah (MTs) <i>Madrasah Tsanawiyah (MTs)</i>	–	–	1	1	1	1
7. Sekolah Menengah Atas (SMA) <i>Senior High Schools</i>	2	2	2	1	4	3
8. Sekolah Menengah Kejuruan (SMK) <i>Vocational High Schools</i>	1	1	–	–	1	1
9. Madrasah Aliyah (MA) <i>Madrasah Aliyah (MA)</i>	1	1	–	–	1	1

Sumber/*Source*: Dinas Pendidikan Kota Payakumbuh/*Education Authorities of Payakumbuh Municipality*
Kantor Kementerian Agama Kota Payakumbuh/*Ministry Religious Affairs of Payakumbuh Municipality*

Tabel 4.1.2 Jumlah Guru Menurut Tingkat Pendidikan di Kecamatan Payakumbuh Timur, 2022/2023 dan 2023/2024
Table Number of Teachers by Educational Level in Payakumbuh Timur District, 2022/2023 and 2023/2024

Tingkat Pendidikan Educational Level	Negeri/Public		Swasta/Private		Jumlah/Total	
	2022/ 2023	2023/ 2024	2022/ 2023	2023/ 2024	2022/ 2023	2023/ 2024
(1)	(2)	(3)	(4)	(5)	(6)	(7)
1. Taman Kanak-Kanak (TK) Kindergarten	9	7	51	36	60	43
2. Raudatul Athfal (RA) Raudatul Athfal (RA)	–	–	–	–	–	–
3. Sekolah Dasar (SD) Elementary Schools	180	161	14	17	198	178
4. Madrasah Ibtidaiyah (MI) Madrasah Ibtidaiyah (MI)	–	–	–	–	–	–
5. Sekolah Menengah Pertama (SMP)/Junior High Schools	128	119	38	16	166	135
6. Madrasah Tsanawiyah (MTs) Madrasah Tsanawiyah (MTs)	–	–	30	25	30	25
7. Sekolah Menengah Atas (SMA)/Senior High Schools	143	134	46	4	189	138
8. Sekolah Menengah Kejuruan (SMK) Vocational High Schools	108	93	–	–	108	93
9. Madrasah Aliyah (MA) Madrasah Aliyah (MA)	25	38	–	–	25	38

Sumber/Source : Dikutip dari Payakumbuh Dalam Angka 2024/Quoted from Payakumbuh Municipality in Figures 2024

Tabel 4.1.3
Table

Jumlah Murid Menurut Tingkat Pendidikan di Kecamatan Payakumbuh Timur, 2021/2022 dan 2022/2023
Number of Pupils by Educational Level in Payakumbuh Timur District, 2021/2022 and 2022/2023

Tingkat Pendidikan Educational Level	Negeri/Public		Swasta/Private		Jumlah/Total	
	2022/ 2023	2023/ 2024	2022/ 2023	2023/ 2024	2022/ 2023	2023/ 2024
(1)	(2)	(3)	(4)	(5)	(6)	(7)
1 Taman Kanak-Kanak (TK) Kindergarten	99	99	506	464	605	563
2 Raudatul Athfal (RA) Raudatul Athfal (RA)	–	–	–	–	–	–
3 Sekolah Dasar (SD) Elementary Schools	2.598	2.617	129	181	2.727	2.798
4 Madrasah Ibtidaiyah (MI) Madrasah Ibtidaiyah (MI)	–	–	–	–	–	–
5 Sekolah Menengah Pertama (SMP)/Junior High Schools	2.058	2.115	227	229	2.285	2.344
6 Madrasah Tsanawiyah (MTs) Madrasah Tsanawiyah (MTs)	–	–	254	170	254	170
7 Sekolah Menengah Atas (SMA)/Senior High Schools	2.432	2.521	187	31	2.619	2.552
8 Sekolah Menengah Kejuruan (SMK) Vocational High Schools	1.626	1.614	–	–	1.626	1.614
9 Madrasah Aliyah (MA) Madrasah Aliyah (MA)	183	171	–	–	183	171

Sumber/Source : Dikutip dari Payakumbuh Dalam Angka 2024/Quoted from Payakumbuh Municipality in Figures 2024

Tabel 4.1.4
Table

Jumlah Murid yang Lulus UASBN Menurut Tingkat Pendidikan di Kecamatan Payakumbuh Timur, 2023
Number of Students Who Passed the National Examination by Education Level in Payakumbuh Timur District, 2023

Tingkat Pendidikan <i>Educational Level</i>	Negeri/ <i>Public</i>		Swasta/ <i>Private</i>		Jumlah/ <i>Total</i>	
	2022/ 2023	2023/ 2024	2022/ 2023	2023/ 2024	2022/ 2023	2023/ 2024
(1)	(2)	(3)	(4)	(5)	(6)	(7)
1. Sekolah Dasar Sederajat <i>Elementary School</i>	480	453	6	6	486	459
2. Sekolah Menengah Pertama Sederajat <i>Junior High School</i>	772	634	154	156	926	790
3. Sekolah Menengah Atas Sederajat <i>Senior High School</i>	1.318	1.302	40	4	1.358	1.306

Sumber/*Source*: Dikutip dari Payakumbuh Dalam Angka 2024/*Quoted from Payakumbuh Municipality in Figures 2024*

**4.2 KESEHATAN
HEALTH**

Tabel 4.2.1 Banyaknya Fasilitas Sarana Kesehatan Menurut Jenis Sarana Kesehatan di Kecamatan Payakumbuh Timur, 2021–2023
Number of Health Facilities by Type of Medical Facilities in Payakumbuh Timur District, 2021–2023

Sarana Kesehatan <i>Medical Facilities</i>	2021	2022	2023
(1)	(2)	(3)	(4)
Rumah Sakit/ <i>Hospital</i>	–	–	–
Rumah Sakit Bersalin/ <i>Maternity Hospital</i>	–	–	–
Pustu/ <i>Sub Health Center</i>	5	5	5
Puskesmas Rawat Inap/ <i>PONED/Health Center</i>	–	–	–
Puskesmas Tanpa Rawat Inap/ <i>Non Inpatient Health Center</i>	2	2	2
Posyandu/ <i>Integrated Health Service Post</i>	38	38	38
Poskeskel/ <i>Health Post</i>	–	6	6

Sumber/*Source*: Kantor Camat Payakumbuh Timur/*Payakumbuh Timur District Office*

Tabel 4.2.2 Jumlah Tenaga Kesehatan di Kecamatan Payakumbuh Timur, 2023
Table Number of Medical Personnel in Payakumbuh Timur District, 2023

Sarana Kesehatan Medical Personnel	2023
(1)	(2)
Tenaga Medis/Medical Personnel	8
Tenaga Keperawatan/Nursing Staff	10
Tenaga Bidan/Midwife	20
Tenaga Kefarmasian/Pharmaceutical Personnel	5
Tenaga Kesehatan Lainnya/Other Medical Personnel	3
Payakumbuh Timur	46

Sumber/Source: Dikutip dari Payakumbuh Dalam Angka 2024/Quoted from Payakumbuh Municipality in Figures 2024

Tabel 4.2.3
Table

Jumlah Posyandu Menurut Kelurahan di Kecamatan Payakumbuh Timur, 2023
Number of Integrated Service Post in Payakumbuh Timur District, 2023

Kelurahan Kelurahan	Posyandu Integrated Service Post
(1)	(2)
Sicincin	4
Padang Tiakar	6
Padang Tengah Payobadar	6
Balai Jaring	3
Padang Alai Bodi	4
Tiakar	4
Payobasung	5
Koto Panjang	3
Koto Baru	3
Payakumbuh Timur	38

Sumber/Source: Dinas Kesehatan Kota Payakumbuh/Public Health Office of Payakumbuh Municipality

Tabel 4.2.4 Jumlah Peserta KB Menurut Pelayanan di Kecamatan Payakumbuh Timur, 2023
Table Number of KB Participants by Services in Payakumbuh Timur District, 2023

Sarana Kesehatan <i>Medical Personnel</i>	Jumlah <i>Total</i>
(1)	(2)
Pemerintah/ <i>Government</i>	1.446
Swasta/ <i>Private</i>	570
Payakumbuh Timur	2.016

Sumber/*Source*: Kantor BPMP & KB Kota Payakumbuh/*BPMP & KB Office of Payakumbuh Municipality*

Tabel 4.2.5
Table

Jumlah Peserta KB Menurut Jenis Kontrsepsi di Kecamatan Payakumbuh Timur, 2022 dan 2023
Number of Family Planning Participants by Contraception Type in Payakumbuh Timur District, 2022 and 2023

Jenis Kontrasepsi <i>Types Of Contraception</i>	2022	2023
(1)	(2)	(3)
IUD/IUD	561	542
MOW/MOW	153	112
Implant/Implant	235	10
Suntik/Injection	930	690
Pil/Pill	286	207
Kondom/Condom	208	202
Lainnya/Others	–	–
Payakumbuh Timur	2.373	2.016

Sumber/Source: Kantor BPMP & KB Kota Payakumbuh/BPMP & KB Office of Payakumbuh Municipality

Tabel 4.2.6 Jumlah Pencapaian Akseptor KB Baru Dirinci Menurut Jenis Kontrasepsi di Kecamatan Payakumbuh Timur, 2022 dan 2023
Number of New KB Acceptors Achieved by Type of Contraception in Payakumbuh Timur District, 2022 and 2023

Jenis Kontrasepsi Types Of Contraception	2022	2023
(1)	(2)	(3)
IUD/IUD	18	58
MOW/MOW	–	–
Implant/Implant	23	53
Suntik/Injection	27	138
Pil/Pill	16	73
Kondom/Condom	26	62
Lainnya/Others	–	–
Payakumbuh Timur	110	384

Sumber/Source: Kantor BPMP & KB Kota Payakumbuh/BPMP & KB Office of Payakumbuh Municipality

**4.3 PERUMAHAN DAN LINGKUNGAN
HOUSING AND ENVIRONMENT**

Tabel 4.3.1 Jumlah Pelanggan Listrik di Kecamatan Payakumbuh Timur, 2019–2023
Table Number of Registered Electricity Costumers in Payakumbuh Timur District, 2019–2023

Tahun Years	Jumlah Pelanggan Number of Registered Electricity Costumer
(1)	(2)
2019	8.494
2020	8.107
2021	8.466
2022	8.996
2023	8.328
Jumlah/Total	42.391

Sumber/Source: PT. PLN Cabang Kota Payakumbuh/PT. PLN (persero) Branch of Payakumbuh

Tabel 4.3.2 Jumlah Pelanggan Air Bersih Menurut Jenis Tarif di Kecamatan Payakumbuh Timur, 2023
Table Number of Costumers at Water Areal Company by Kind of Rate in Payakumbuh Timur District, 2023

Jenis Tarif Kind of Rate	Jumlah Pelanggan Number of Costumer
(1)	(2)
1. RT A	1.243
2. RT B	4.490
3. RT C	1.072
4. SKM	–
5. MI-PANS	–
6. MI-LAMP	–
7. Niaga Kecil	368
8. Niaga Menengah	127
9. Niaga Besar	5
10. Sosial Umum	5
11. Sosial Khusus	54
12. Industri	2
13. Depot Air	4
14. Instansi Pemerintah	51
Jumlah/Total	7.519

Sumber/Source: PDAM Kota Payakumbuh/PDAM of Payakumbuh Municipality

**4.4 AGAMA DAN SOSIAL LAINNYA
RELIGION AND OTHER SOCIAL AFFAIRS**

Tabel 4.4.1 Jumlah Tempat Peribadatan Menurut Kelurahan di Kecamatan Payakumbuh Timur, 2023
Number of Places of Worship by Kelurahan in Payakumbuh Timur District, 2023

Kelurahan Kelurahan	Mesjid Mosque	Mushola Pray Room	Gereja Protestan Protestant Church	Gereja Katolik Catholic Church	Pura Temple	Wihara
(1)	(2)	(3)	(4)	(5)	(6)	(7)
Sicincin	2	3	–	–	–	–
Padang Tiakar	2	3	–	–	–	–
Padang Tengah Payobadar	5	3	–	–	–	–
Balai Jaring	1	7	–	–	–	–
Padang Alai Bodi	2	5	–	–	–	–
Tiakar	3	13	–	–	–	–
Payobasung	1	6	–	–	–	–
Koto Panjang	1	19	–	–	–	–
Koto Baru	1	10	–	–	–	–
Payakumbuh Timur	18	69	–	–	–	–

Sumber/Source: Kantor Kementerian Agama Kota Payakumbuh/Ministry Religious Affairs of Payakumbuh Municipality

Tabel 4.4.2
Table

Banyaknya Jemaah Haji yang Diberangkatkan ke Tanah Suci Menurut Jenis Kelamin di Kecamatan Payakumbuh Timur, 2021–2023
Number of Member Pilgrimage to Mecca by Sex in Payakumbuh Timur District, 2021–2023

Jenis Kelamin Sex	Tahun/Year		
	2021	2022	2023
(1)	(2)	(3)	(4)
Laki-laki/Male	19	6	20
Perempuan/Female	29	11	32
Jumlah/Total	48	17	52

Sumber/Source: Kantor Urusan Agama Kecamatan Payakumbuh Timur/Religious Affairs Office of Payakumbuh Timur District

Tabel 4.4.3
Table

Banyaknya Jemaah Haji yang Diberangkatkan ke Tanah Suci Menurut Kelompok Umur di Kecamatan Payakumbuh Timur, 2021–2023
Number of Member Pilgrimage to Mecca by Age Group in Payakumbuh Timur District, 2021–2023

Kelompok Umur Age Group	Tahun/Year		
	2021	2022	2023
(1)	(2)	(3)	(4)
5 s/d 25	–	–	1
26 s/d 50	6	4	3
50 keatas	41	13	48
Jumlah/Total	47	17	52

Sumber/Source: Kantor Urusan Agama Kecamatan Payakumbuh Timur/Religious Affairs Office of Payakumbuh Timur District

Tabel 4.4.4
Table

Banyaknya Jemaah Haji yang Diberangkatkan ke Tanah Suci Menurut Pendidikan di Kecamatan Payakumbuh Timur, 2021–2023
Number of Member Pilgrimage to Mecca by Educational in Payakumbuh Timur District, 2021–2023

Kelompok Umur <i>Age Group</i>	Tahun/Year		
	2021	2022	2023
(1)	(2)	(3)	(4)
Sekolah Dasar/ <i>Elementary School</i>	4	1	4
Sekolah Menengah Pertama/ <i>Junior High School</i>	3	–	6
Sekolah Menengah Atas/ <i>Senior High School</i>	17	7	16
Akademi/ <i>Sarjana/Diploma/Bachelor</i>	23	9	26
Jumlah/Total	47	17	52

Sumber/Source: Kantor Urusan Agama Kecamatan Payakumbuh Timur/*Religious Affairs Office of Payakumbuh Timur District*

Tabel
Table 4.4.5

Banyaknya Jemaah Haji yang Diberangkatkan ke Tanah Suci Menurut Pekerjaan di Kecamatan Payakumbuh Timur, 2021–2023
Number of Member Pilgrimage to Mecca by Occupation in Payakumbuh Timur District, 2021–2023

Pekerjaan Occupation	Tahun/Year		
	2021	2022	2023
(1)	(2)	(3)	(4)
PNS/Pensiunan/ <i>civil servant/retired</i>	8	7	26
TNI/POLRI/ <i>TNI/POLRI</i>	–	1	–
Perdagangan/ <i>Commerce</i>	6	1	7
Pertanian/ <i>Agriculture</i>	–	–	3
Lain-lain/ <i>Other</i>	33	8	16
Jumlah/Total	47	17	52

Sumber/Source: Kantor Urusan Agama Kecamatan Payakumbuh Timur/*Religious Affairs Office of Payakumbuh Timur District*

Tabel 4.4.6
Table

Banyaknya Peristiwa Nikah di Kecamatan Payakumbuh Timur, 2023
Number of Marriage Events in Payakumbuh Timur District, 2023

Kelurahan Kelurahan	Jumlah Total
(1)	(2)
Sicincin	19
Padang Tiakar	38
Padang Tengah Payobadar	27
Balai Jaring	10
Padang Alai Bodi	15
Tiakar	51
Payobasung	19
Koto Panjang	18
Koto Baru	8
Payakumbuh Timur	205

Sumber/Source: Kantor Urusan Agama Kecamatan Payakumbuh Timur/Religious Affairs Office of Payakumbuh Timur District

Tabel 4.4.7
Table

Banyaknya Wali Nikah Menurut Jenisnya di Kecamatan Payakumbuh Timur, 2023
The Number of Guardian Marriage by Type in Payakumbuh Timur District, 2023

Kelurahan Kelurahan	Banyaknya Nikah Number of Marriage	Wali Nikah/Guardian Marriage		
		Nashab Nashab	Adhal Adhal	Lainnya Other
(1)	(2)	(3)	(4)	(5)
Sicincin	19	18	–	1
Padang Tiakar	38	33	–	5
Padang Tengah Payobadar	27	25	–	2
Balai Jaring	10	8	–	2
Padang Alai Bodi	15	15	–	–
Tiakar	51	50	–	1
Payobasung	19	19	–	–
Koto Panjang	18	16	–	2
Koto Baru	8	6	–	2
Payakumbuh Timur	205	190	–	15

Sumber/Source: Kantor Urusan Agama Kecamatan Payakumbuh Timur/Religious Affairs Office of Payakumbuh Timur District

BAB V

Pertanian

AGRICULTURE

Produksi Tanaman Sayuran dan Buah-buahan Semusim

di Kecamatan Payakumbuh Timur, 2023

Production of Seasonal Vegetables and Fruits in Payakumbuh Timur District, 2023



Cabai / Chilli
7.828 kuintal / quintal

**Kacang Panjang
Yardlong Bean**
1.124 kuintal / quintal



Bawang Merah / Shallots
1.055 kuintal / quintal

Terung / Eggplant
1.299 kuintal / quintal

Mentimun / Cucumber
2.124 kuintal / quintal

PENJELASAN TEKNIS

1. Lahan sawah adalah lahan pertanian yang berpetak-petak dan dibatasi oleh pematang (galengan), saluran untuk menahan/ menyalurkan air, yang biasanya ditanami padi sawah tanpa memandang dari mana diperoleh atau status lahan tersebut. Lahan yang dimaksud termasuk lahan yang terdaftar di Pajak Bumi Bangunan, luran Pembangunan Daerah, lahan bengkok, lahan serobotan, lahan rawa yang ditanami padi dan lahan bekas tanaman tahunan yang telah dijadikan sawah, baik yang ditanami padi, palawija atau tanaman semusim lainnya.
2. Tegal/Kebun adalah lahan pertanian bukan sawah (lahan kering) yang ditanami tanaman semusim atau tahunan dan terpisah dengan halaman sekitar rumah serta penggunaannya tidak berpindah pindah.
3. Ladang/Huma adalah lahan pertanian bukan sawah (lahan kering) yang biasanya ditanami tanaman semusim dan penggunaannya hanya semusim atau dua musim, kemudian akan ditinggalkan bila sudah tidak subur lagi (berpindah-pindah). Kemungkinan lahan ini beberapa tahun kemudian akan dikerjakankembali jika sudah subur.

TECHNICAL NOTES

1. *Wetland is agricultural land that separated by small dykes to resist water, where the main crop is usually wetland paddy without considering where it is got from or the status of the land. It includes the land that is registered at land income tax office, regional development contribution, 'bengkok' land, illegal ownership, swamps for rice cultivation, and annual crop land mark that has been used as rice field, which are both planted with paddy, secondary crops or the other seasonal crops.*
2. *Dry field/Garden is an dryland (unirrigated land) which is planted with seasonal or annual crops and separately from the yard around the house without shifting*
3. *Unirrigated agricultural field/ Shifting cultivation land is dryland (unirrigated land) that usually is cultivated for seasonal crops and utilized only for one or two seasons, then it will be left when it is not fertile (shifting). Maybe, this land will be used again in a few years if it has been fertile.*

4. Lahan yang sementara tidak diusahakan adalah lahan yang biasanya diusahakan tetapi untuk sementara (lebih dari 1 (satu) tahun tetapi kurang dari atau sama dengan 2 (dua) tahun) tidak diusahakan, termasuk lahan sawah yang tidak diusahakan selama lebih dari 2 (dua) tahun.
 5. Data pokok tanaman pangan yang dikumpulkan adalah luas panen dan produktivitas (hasil per hektar). Produksi tanaman pangan merupakan hasil perkalian antara luas panen dengan produktivitas. Pengumpulan data luas panen dilakukan setiap bulan dengan pendekatan area kecamatan di seluruh wilayah Indonesia. Pengumpulan data produktivitas dilakukan melalui pengukuran langsung pada plot ubinan berukuran 2½ m x 2½ m. Pengumpulan data produktivitas dilakukan setiap subround (empat bulanan) pada waktu panen petani.
 6. Data produksi padi dan palawija yang disajikan adalah dalam kualitas: gabah kering giling (padi), pipilan kering (jagung), biji kering (kedelai dan kacang tanah), dan umbi basah (ubi kayu dan ubi jalar).
 7. Tanaman sayuran dan buah-buahan semusim
4. *Temporarily unused land is land that is regularly used but temporarily (more than a year but less or equal than two years) is unused, it includes wetland that is not cultivated more than two years*
 5. *The main food crops data collected consists of harvested area and productivity (yield per hectare). Food crops production is generated by harvested area multiplied by productivity. The harvested area data is collected every month using sub district area approach in all sub district in Indonesia. The productivity data collection is conducted by a direct measurement in 2½m x 2½m crop cutting plot. The productivity measurement is conducted in every subround (four monthly) at the time when farmers are harvesting their crops.*
 6. *Production of paddy and secondary crops data are presented in the form of: dry unhusked rice (paddy), dry loose maize (maize), dry shells crops (soybeans and peanuts), and fresh roots (cassava and sweet potatoes).*
 7. *Seasonal vegetable and fruit plants*

- Tanaman sayuran semusim adalah tanaman sumber vitamin, garam mineral dan lain-lain yang dikonsumsi dari bagian tanaman yang berupa daun, bunga, buah, dan umbinya, yang berumur kurang dari satu tahun.
 - Tanaman buah-buahan semusim adalah tanaman sumber vitamin, garam mineral, dan lain-lain yang dikonsumsi dari bagian tanaman yang berupa buah, berumur kurang dari satu tahun, tidak berbentuk pohon/rumpuntetapi menjalar dan berbatang lunak.
8. Tanaman buah-buahan dan sayuran tahunan
- Tanaman buah-buahan tahunan adalah tanaman sumber vitamin, garam mineral, dan lain-lain yang dikonsumsi dari bagian tanaman yang berupa buah dan merupakan tanaman tahunan.
 - Tanaman sayuran tahunan adalah tanaman sumber vitamin, garam mineral, dan lain-lain yang dikonsumsi dari bagian tanaman yang berupa daun dan atau buah yang berumur lebih dari satu tahun.
9. Tanaman biofarmaka adalah tanaman yang bermanfaat untuk obat-obatan, kosmetik, dan kesehatan yang dikonsumsi atau digunakan dari bagian-
- *Seasonal vegetable plants are plants which are the sources of vitamin, mineral salt, etc, consumed from the part of the plant in the form of leaf, flower, fruit, and root with the age of less than one year.*
 - *Seasonal fruit plants are plants which are the sources of vitamin, mineral salt, etc, consumed from the part of the plant in the form of fruits. These plants are creeps with the age of less than one year.*
8. *Annual fruit and vegetable plants*
- *Annual fruit plants are plants which are the sources of vitamin, contained mineral salt, etc, consumed from the part of plant in the form of fruit and more than one year of age.*
 - *Annual vegetable plants are plants which are the sources of vitamin, contained mineral salt, etc, consumed from the part of the plant in the form of vegetable and more than one year of age.*
9. *Medicinal plants are plants which are useful for medicine. It is consumed from part of the plant such as leaf, flower, fruit,*

bagian tanaman seperti daun, batang, buah, umbi (rimpang) ataupun akar.

10. Tanaman hias adalah tanaman yang mempunyai nilai keindahan baik bentuk, warna daun, tajuk maupun bunganya, sering digunakan untuk penghias pekarangan dan lain sebagainya.
11. Luas panenan tanaman hortikultura adalah luas tanaman sayuran, buah-buahan, biofarmaka, dan tanaman hias yang diambil hasilnya/dipanen pada periode pelaporan.
12. Luas panen untuk tanaman sayuran adalah luas tanaman yang dipanen sekaligus/habis/dibongkar dan luas tanaman yang dipanen berkali-kali (lebih dari satu kali)/belum habis.

Tanaman yang dipanen sekaligus/habis/dibongkar adalah tanaman yang sehabis panen langsung dibongkar/dicabut, terdiri dari bawang merah, bawang putih, bawang daun, kentang, kol/kubis, kembang kol, petsai/sawi, wortel, lobak, dan kacang merah.

Tanaman yang dipanen berkali-kali (lebih dari satu kali)/belum habis adalah tanaman yang pemanenannya lebih dari satu kali dan biasanya dibongkar apabila panen terakhir sudah tidak memadai lagi, terdiri dari: kacang panjang, cabe

tubber, and root.

10. *Ornamental plants are plants which have a beauty value, either in shape, colour of leaf or crown of flower, and they are often used as a yard decorator.*
11. *Harvested area of horticulture is area which vegetable, fruit, medicinal and ornamental plant of crop harvested during the period of report.*
12. *Harvested area of vegetables is area of entirely plant harvested/ demolished and plant harvested several times/undemolished.*

Entirely plants harvested/ demolished are plants usually harvested once and demolished to be substituted by other plants, consisting of: shallots, garlic, leeks, potato, cabbage, cauli flower, mustard green, carrots, chinese radish, and red kidney beans.

Plants harvested several times/ undemolished are plants usually harvested more than once and demolished in the case that the last harvest was economically not profitable. They consist of : yard long beans, chili, small chili, mushroom, tomatoes, egg plant,

- besar, cabe rawit, jamur, tomat, terung, buncis, ketimun, labu siam, kangkung, bayam, melon, semangka, dan blewah.
13. Produksi hortikultura adalah hasil menurut bentuk produk dari setiap tanaman sayuran, buah-buahan, biofarmaka dan tanaman hias yang diambil berdasarkan luas yang dipanen/tanaman yang menghasilkan pada bulan/triwulan laporan.
14. Bentuk produksi perkebunan adalah; karet kering (karet), daun kering (teh dan tembakau), biji kering (kopi dan coklat), kulit kering (kayu manis dan kina), serat kering (rami), bunga kering (cengkeh), refined sugar (tebu dari perkebunan besar), gula mangkok (tebu dari perkebunan rakyat), ekivalen kopra (kopra), biji dan bunga (pala) serta minyak daun (sereh).
15. Data populasi ternak bersumber dari Direktorat Jenderal Peternakan dan Kesehatan Hewan Kementerian Pertanian, sedangkan jumlah pemotongan ternak merupakan hasil Survei Laporan Pemotongan Ternak. Pengumpulan data pemotongan ternak dilakukan secara lengkap setiap triwulan di seluruh Rumah Potong Hewan (RPH) dan Tempat Pemotongan Hewan (TPH) yang ada di Indonesia.
16. Data statistik perikanan
- frech beans, cucumber, pumpkin/chajota, swamp cabbage, spinach, melon, watermelon, and blewah.*
13. *Horticulture production is the standard production quantity form of vegetable, fruit, medicinal and ornamental plant based on harvested area/the number of production plants reported monthly/quarterly.*
14. *Production of estates crops are follows: dry rubber (rubber); dry leaves (tea and tobacco); dry beans (cofee and cocoa); dry bark (cassiavera and cinchona); dry fibre (rosella); dry flowers/buds (cloves); refined sugar (sugar cane from estate); cup sugar (sugar cane from smallholders); copra (copra); seeds and buds (nutmeg); and leaf oil (citronella).*
15. *Data of domestic livestock population are obtain from the Directorate General of Livestock and Animal Health Service, while data on the number of animals slaughtered are based on the quarterly survey conducted by BPS. This survey is a complete enumeration on all slaughterhouses and abattoirs in Indonesia.*
16. *Fishery Statistics are secondary*

merupakan data sekunder yang bersumber dari Direktorat Jenderal Perikanan Tangkap dan Direktorat Jenderal Budidaya. Statistik perikanan dibedakan atas data Perikanan Tangkap dan Perikanan Budidaya. Perikanan Tangkap diklasifikasikan atas penangkapan ikan di laut dan penangkapan ikan di perairan umum. Perikanan Budidayadiklasifikasikan atas jenis budidaya yaitu budidaya laut, tambak, kolam, karamba, jaring apung, dan sawah.

17. Rumah Tangga Perikanan Tangkap adalah rumah tangga yang melakukan kegiatan penangkapan ikan/binatang air lainnya/tanaman air dengan tujuan sebagian/seluruh hasilnya untuk dijual.
18. Rumah Tangga Perikanan Budidaya adalah rumah tangga yang melakukan kegiatan budidaya ikan/binatang air lainnya/tanaman air dengan tujuan sebagian/seluruh hasilnya untuk dijual.

data obtained from the Directorate General of Capture Fisheries and Directorate General of Aquaculture. Fishery statistics are categorized into capture fisheries and aquaculture. Capture fisheries are further classified into marine capture fisheries and inland open water capture fisheries. Aquaculture are further classified into several types of culture: marine culture, brackish water pond, fresh water pond, cage, floating net, and fish breeding in paddy fields.

17. *A capture fishery household is a household conducting activities in catching fishes/other aquatic animals/aquatic plants, for which the products are wholly or partly to be sold.*
18. *An aquaculture fishery household is a household conducting activities in culturing fishes/other aquatic animals/aquatic plants, for which the products are wholly or partly to be sold. different types of parameters.*

ULASAN

Tahun 2023, luas panen tanaman sayuran C dari sekian banyak tanaman sayuran, jenis tanaman sayuran cabai Merah Besar yaitu 41,50 ha, naik dari tahun 2022 yaitu 20 ha, luas panen ini merupakan luas panen tanaman sayur terluas di Kecamatan Payakumbuh Timur. Produksi Cabe Merah Besar tahun 2023 sebesar 7.828 kwintal juga meningkat dibanding tahun 2022 yang mencapai 1.915 kwintal

Untuk kategori ternak besar/kecil, peternakan sapi potong adalah yang paling banyak diusahakan oleh masyarakat yaitu sebesar 780 ekor. Sementara peternakan ayam petelur adalah yang paling banyak untuk kategori ternak unggas sebesar 322.800 ekor pada tahun 2023

DESCRIPTION

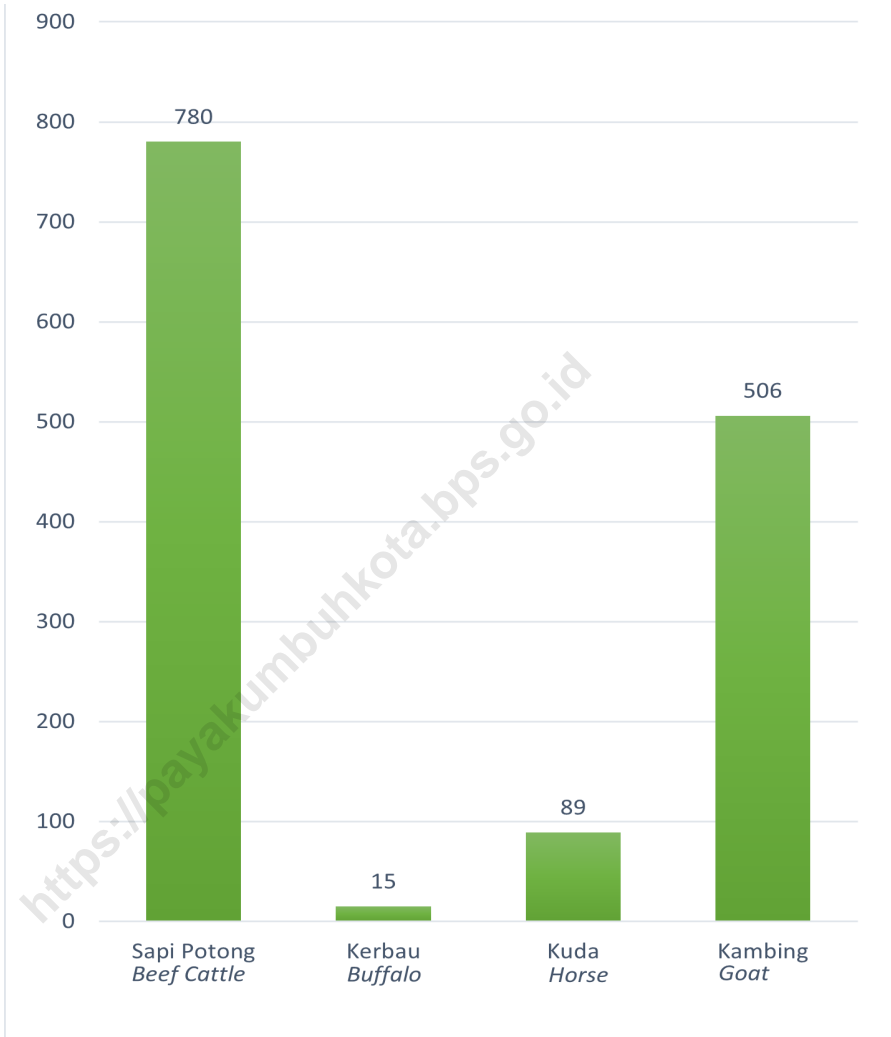
In 2023, the harvested area for C vegetable crops. Of the many vegetable crops, the large red chili vegetable crop covers an area of 41.50 ha, up from 2022, namely 20 ha. This harvest area is the largest vegetable harvest area in Payakumbuh Timur District. Production of large red chilies in 2023 will be 7.828 quintals, also an increase compared to 2022 which reached 1.915 quintals.

For the large/small livestock category, beef cattle farming is the one most cultivated by the community, namely 780 heads. Meanwhile, broiler chicken farming is the largest in the poultry farming category with a total of 322.800 birds in 2023.



Sumber/Source : Dinas Pertanian Kota Payakumbuh/Agriculture Department of Payakumbuh Municipality

Gambar 5.1 Luas Panen Tanaman Sayuran Menurut Jenis Tanaman di Kelurahan di Kecamatan Payakumbuh Timur (ha), 2023
Figures *Harvested Area of Vegetable Crops by Type of Crop in Kelurahan in Payakumbuh Timur District (ha), 2023*



Sumber/Source: Dinas Pertanian Kota Payakumbuh/Agriculture Department of Payakumbuh Municipality

Gambar
Figures

5.2

Jumlah Populasi Ternak Menurut Jenisnya di Kecamatan Payakumbuh Timur, 2023
Number of Livestock Population by Type in Payakumbuh Timur District, 2023

Tabel
Table 5.1

Luas Panen Tanaman Sayuran dan Buah-buahan Semusim Menurut Jenis Tanaman di Kecamatan Payakumbuh Timur (ha), 2022 dan 2023
Harvested Area of Seasonal Vegetables and Fruits by Kind of Plant in Payakumbuh Timur District (ha), 2022 and 2023

Jenis Tanaman Kind of Plants	2022	2023
(1)	(3)	(4)
Bawang Merah/Shallots	6,3	8,0
Cabai/Chili	41,5	70,0
Cabe Rawit/Cayenne Pepper	–	–
Kacang Panjang/Yardlong Bean	13	12
Mentimun/Cucumber	16	16
Terung/Eggplant	18	21

Sumber/Source: BPS, Statistik Pertanian Hortikultura SPH-SBS/BPS-Statistics Indonesia, Agricultural Statistic for Horticulture SPH-SBS

Tabel 5.2
Table

Produksi Tanaman Sayuran dan Buah-buahan Semusim Menurut Jenis Tanaman di Kecamatan Payakumbuh Timur (kuintal), 2022 dan 2023
Production of Seasonal Vegetables and Fruits by Kind of Plant in Payakumbuh Timur District (quintal), 2022 and 2023

Jenis Tanaman <i>Kind of Plants</i>	2022	2023
(1)	(3)	(4)
Bawang Mertah/ <i>Shallots</i>	1.278	1.055
Cabai/ <i>Chili</i>	1.915	7.828
Cabe Rawit/ <i>Cayenne Pepper</i>	–	–
Kacang Panjang/ <i>Yardlong Bean</i>	983	1.124
Mentimun/ <i>Cucumber</i>	177	2.124
Terung/ <i>Eggplant</i>	1.258	1.299

Sumber/Source: BPS, Statistik Pertanian Hortikultura SPH-SBS/BPS-Statistics Indonesia, *Agricultural Statistic for Horticulture SPH-SBS*

Tabel
Table 5.3

**Luas Panen Tanaman Biofarmaka Menurut Jenis Tanaman
di Kecamatan Payakumbuh Timur (m²), 2022 dan 2023**
**Harvested Area of Medicinal Plants by Kind of Plant in
Payakumbuh Timur District (m²), 2022 and 2023**

Jenis Tanaman <i>Kind of Plants</i>	2022	2023
(1)	(2)	(3)
Jahé/Ginger	1.000	2.200
Laos/Lengkuas/ <i>Galanga</i>	–	–
Kencur/ <i>East Indian Galangal</i>	–	–
Kunyit/ <i>Turmeric</i>	–	–

Sumber/Source: Dinas Pertanian Kota Payakumbuh/Agriculture Department of Payakumbuh Municipality

Tabel 5.4
Table

**Produksi Tanaman Biofarmaka Menurut Jenis Tanaman di
Kecamatan Payakumbuh Timur (kg), 2022 dan 2023**
**Production of Medicinal Plants by Kind of Plant in
Payakumbuh Timur District (kg), 2022 and 2023**

Jenis Tanaman <i>Kind of Plants</i>	2022	2023
(1)	(2)	(3)
Jahe/ <i>Ginger</i>	4.500	10.250
Laos/Lengkuas/ <i>Galanga</i>	—	—
Kencur/ <i>East Indian Galangal</i>	—	—
Kunyit/ <i>Turmeric</i>	—	—

Sumber/*Source*: Dinas Pertanian Kota Payakumbuh/*Agriculture Department of Payakumbuh Municipality*

Tabel
Table 5.5

Produksi Buah-Buahan dan Sayuran Tahunan Menurut Jenis Tanaman di Kecamatan Payakumbuh Timur (kuintal), 2022 dan 2023
Production of Annual Fruits and Vegetables by Kind of Plant in Payakumbuh Timur District (quintal), 2020 and 2022

Jenis Tanaman <i>Kind of Plants</i>	2022	2023
(1)	(2)	(3)
Alpukat/ <i>Avocado</i>	2194,20	1.623,00
Belimbing/ <i>Star Fruit</i>	31,50	41,50
Duku-Langsar/ <i>Duku</i>	20	–
Durian/ <i>Durian</i>	876,18	7.325,00
Jambu Air/ <i>Water Apple</i>	2.078,60	–
Jambu Biji/ <i>Guava</i>	352,00	352,00
Manggis/ <i>Mangosteen</i>	1.184,20	284,40
Nangka/ <i>Jack Fruits</i>	281,60	503,70
Pepaya/ <i>Papaya</i>	4.248,00	16.496,40

Sumber/*Source*: BPS, Statistik Pertanian Hortikultura SPH-BST/*BPS-Statistics Indonesia, Agricultural Statistic for Horticulture SPH-BST*

Tabel 5.6
Table

**Jumlah Kelompok Tani menurut Jenis di Kecamatan
Payakumbuh Timur, 2023**
**Number of Farmer Groups by Type in Payakumbuh Timur
District, 2023**

Jenis Kelompok Tani/ type of farmer groups	Jumlah/Total
(1)	(2)
1. Pemula/Benginner	37
2. Lanjut/Advanced	22
3. Madya/Middke	2
4. Uama/Main	–
Jumlah/Total	61

Sumber/Source: Dinas Pertanian Kota Payakumbuh/Agriculture Department of Payakumbuh Municipality

Tabel 5.7
Table

Daftar Nama Gabungan Kelompok Tani, Pengurus, Jumlah Anggota dan Jenis Usaha Per Kelurahan di Kecamatan Payakumbuh Timur, 2023
List of Names of Farmer Group Associations, Administrators, Number of Members and Types of Businesses per District in Payakumbuh Timur District, 2023

Kelurahan Kelurahan	Jumlah kelompok Tani Number of Farmer Groups	Nama Gapoktan Farmer Groups Name	Nama Pengurus Administrator Name		Jumlah Anggota Number of Members	Jenis Usaha Types of Businesses
			Ketua Chairman	Sekretaris Secretary		
(1)	(2)	(3)	(4)			
Sicincin dan Padang Tiakar	9	Sakato	Zetrial	Syahrial	295	Padi, Sayuran
Padang Tengah Payobadar	2	—	—	—	—	—
Balai Jaring	3	Bajaso	Mulyadi	Suherman	165	Padi, Sayuran
Padang Alai Bodi	5	Tigo Sapilin	Edwar SE	Afrizal A.Md	96	Padi, Sayuran
Tiakar	4	Tiakar Mandiri	Afriones	Daryono	138	Padi, Horti, Ternak
Payobasung	10	Payobasung Sepakat	Ngatiran	Nurli Hayati	615	Padi, Horti
Koto Panjang	6	Mandiri	Tafrija Adel	Zulkifli	428	Padi, Sayuran dan Ternak
Koto Baru	6	Koba Jaya	Syaiful	—	106	Padi, Sayuran dan Ternak

Sumber/Source: Dinas Pertanian Kota Payakumbuh/Agriculture Department of Payakumbuh Municipality

Tabel 5.8
Table

Populasi Ternak Menurut Jenis Ternak di Kecamatan Payakumbuh Timur, 2023
Livestock Population by Type of Livestock in Payakumbuh Timur District, 2023

Jenis Ternak <i>Kind of Livestock</i>	Jumlah <i>Total</i>
(1)	(2)
Sapi Perah/ <i>Dairy Cows</i>	–
Sapi Potong/ <i>Beef Cattle</i>	780
Kerbau/ <i>Buffalo</i>	15
Kuda/ <i>Horse</i>	89
Kambing/ <i>Goat</i>	506

Sumber/*Source*: Dinas Pertanian Kota Payakumbuh /*Agriculture Department of Payakumbuh Municipality*

Tabel 5.9 **Populasi Unggas Menurut Jenis Unggas di Kecamatan Payakumbuh Timur, 2023**
Table **Poultry Population by Type of Poultry in Payakumbuh Timur District, 2023**

Jenis Unggas <i>Kind of Poultry</i>	Jumlah <i>Total</i>
(1)	(2)
Ayam Kampung/ <i>Village Chicken</i>	6.172
Ayam Petelur/ <i>Laying Hen</i>	322.800
Ayam Pedaging/ <i>Broiler Chicken</i>	225.200
Itik dan Itik Manila/ <i>Duck and Manila Duck</i>	44.464
Puyuh/ <i>Quail</i>	89.970

Sumber/*Source*: Dinas Pertanian Kota Payakumbuh/*Agriculture Department of Payakumbuh Municipality*

Tabel 5.10
Table

**Luas dan Produksi Pembudidayaan Ikan Rakyat di
Kecamatan Payakumbuh Timur, 2023**
*The Area and Production of Society Fishery in Payakumbuh
Timur District, 2023*

Uraian/ Description	2020	2021	2022	2023
(1)	(2)	(3)	(4)	(5)
1. Luas/Area (ha)	10	8,13	8,13	13,32
2. Produksi/Production (ton)	54,78	66,34	53,79	105,25

Sumber/Source: Dinas Pertanian Kota Payakumbuh/Agriculture Department of Payakumbuh Municipality

BAB VI

Pariwisata dan Transportasi

TOURISM AND TRANSPORTATION

7 Hotel/Hotels

3 Penginapan/Inn

HOTEL



1 Hotel di Sicincin/Hotels in Sicincin



5 Hotel di Padang Tiakar/Hotels
in Padang Tiakar



1 Hotel di Padang Tengah Payobada/Hotels in
Padang Tengah Payobada

Panjang Jalan/Lenght of Roads

47,67 km

PENJELASAN TEKNIS

1. Usaha penyediaan akomodasi adalah usaha yang menyediakan pelayanan penginapan yang dapat dilengkapi dengan pelayanan pariwisata lainnya. Usaha penyediaan akomodasi dapat berupa hotel, vila, pondok wisata, bumi perkemahan, persinggahan karavan, dan akomodasi lainnya yang digunakan untuk tujuan pariwisata.
2. Hotel adalah penyediaan akomodasi secara harian berupa kamar - kamar didalam satu bangunan yang dapat dilengkapi dengan jasa pelayanan makan dan minum, kegiatan hiburan dan atau fasilitas lainnya. Hotel terdiri dari hotel berbintang dan hotel non bintang. Jalan utama desa adalah jalan yang dianggap oleh sebagian penduduk desa/ kelurahan setempat sebagai jalan yang paling penting atau paling sering digunakan untuk arus transportasi dari/menjuju kantor camat terdekat.
3. Jenis permukaan jalan terdiri dari: aspal/beton, diperkeras (dengan kerikil, batu), tanah, air, dan lainnya (termasuk jalan terbuat dari kayu/papan yang biasanya digunakan di daerah rawa, termasuk jalan setapak, jalan di hutan, dan sejenisnya).

TECHNICAL NOTES

1. *The business of providing accommodation is a business that provides specialty services that can be equipped with other tourism services. It includes hotel, villa, cottage, camping, caravan stop, and other accommodation used for tourism purposes*
2. *Hotel is a daily supply of accommodation rooms within a building which can be equipped with eating and drinking services, entertainment activities and/or other facilities. Hotel consists of a classified hotel and a non-classified hotel.*
3. *The type of road surface consists of: asphalt/concrete, paved (with gravel, stone), soil, water, and others (including roads made of wood/board which are usually used in swampy areas, including trails, forest roads, and the like).*

ULASAN**DESCRIPTION**

Di Kecamatan Payakumbuh Timur pada tahun 2023 terdapat 10 buah sarana akomodasi seperti hotel dan wisma/penginapan yang berada di beberapa kelurahan yaitu Hotel dan Wisma/penginapan.

Di Kecamatan Payakumbuh Timur pada tahun 2023 semua sarana dan prasarana jalan adalah transportasi darat, namun tidak memiliki trayek tetap.

Jenis permukaan jalan di kecamatan Payakumbuh Timur dapat dirinci sebagai berikut yaitu aspal sepanjang 45,37 km dan yang tidak aspal sepanjang 22,97 km.

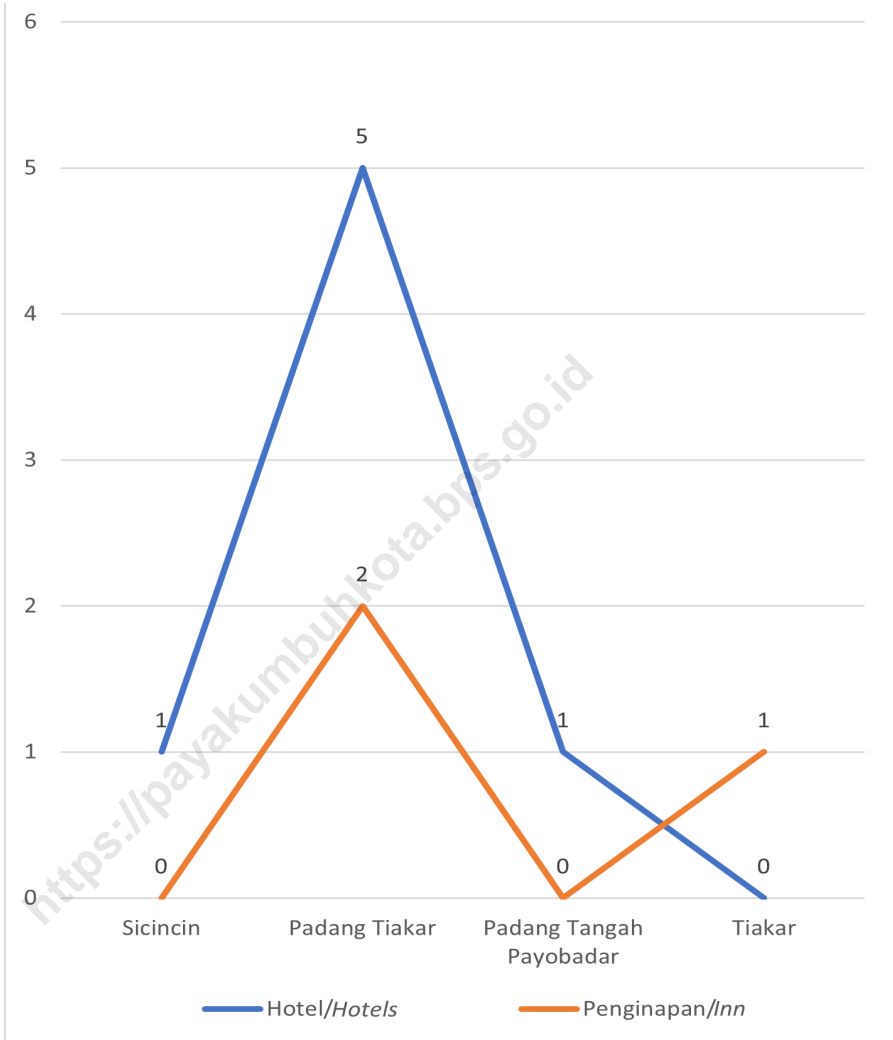
Di Kecamatan Payakumbuh Timur pada tahun 2023 keberadaan kantor pos/pos pembantu/rumah pos, pos keliling, dan perusahaan/agen jasa Ekspedisi Swasta tidak ada satupun. Jumlah Menara Telepon seluler dan Operator Layanan Komunikasi Telepon Seluler berjumlah 14 unit dan 6 layanan, semuanya sudah 4G/LTE

In Payakumbuh Timur District in 2023 there are 10 accommodation facilities such as hotels and guesthouses/lodgings located in several kelurahan, namely Hotels and Guesthouses/lodgings.

In Payakumbuh Timur District in 2023 all road facilities and infrastructure are land transportation, but do not have fixed routes.

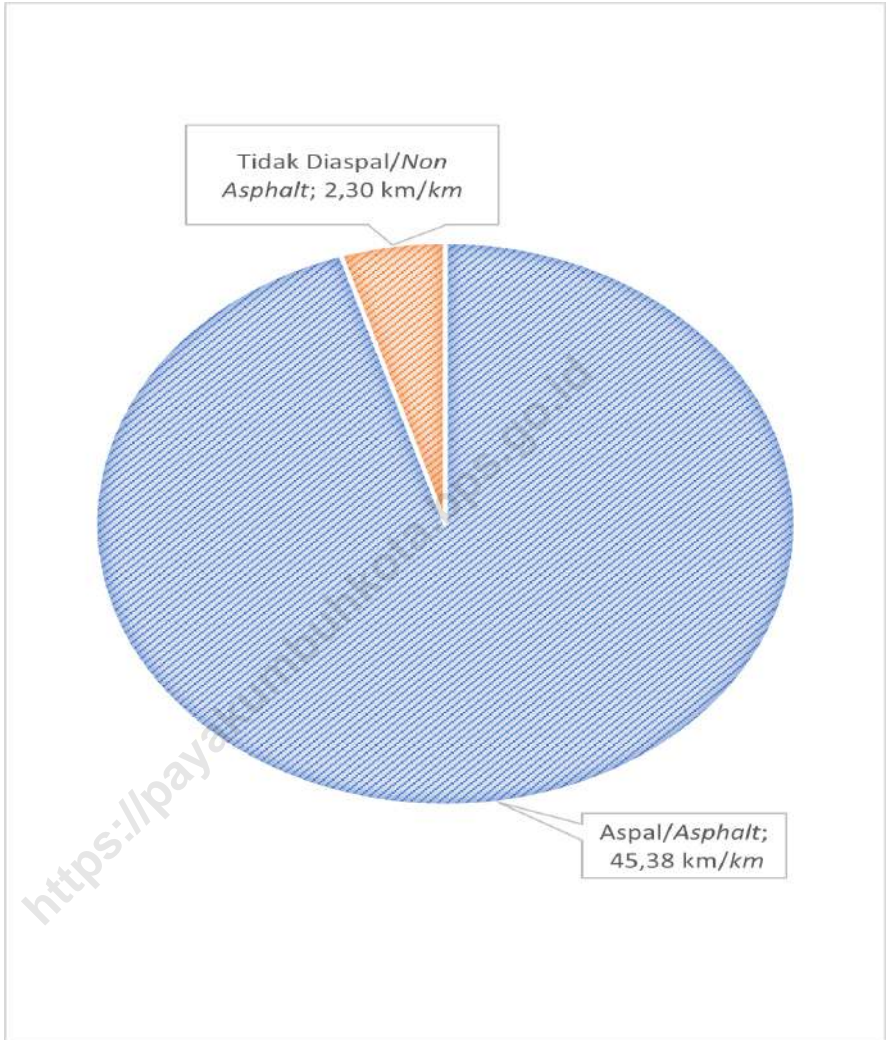
The types of road surfaces in Payakumbuh Timur District can be detailed as follows, namely asphalt along 45.37 km and unpaved along 22.97 km.

In Payakumbuh Timur District in 2023, there will be no post offices/sub-post offices/post houses, mobile posts, and private expedition service companies/agents. The number of cellular telephone towers and cellular telephone communication service operators is 14 units and 6 services, all of which are 4G/LTE



Sumber/Source : Dinas Pariwisata, Pemuda dan Olahraga Kota Payakumbuh/Tourism, Youth and Sport Office of Payakumbuh Municipality

Gambar 6.1 Jumlah Sarana Akomodasi Menurut Kelurahan dan Jenis Akomodasi di Kecamatan Payakumbuh Timur, 2023
Figures Number of Accommodation Facilities by Kelurahan and Type of Accommodation in Payakumbuh Timur District, 2023



Sumber/Source : Dinas Pariwisata, Pemuda dan Olahraga Kota Payakumbuh/Tourism, Youth and Sport Office of Payakumbuh Municipality

Gambar 6.2 Panjang Jalan Menurut Jenis Permukaan Jalan di Kecamatan Payakumbuh Timur (km), 2023
Figures Road Length According to Road Surface Type in Payakumbuh Timur District (km), 2023

6.1 PARIWISATA TOURISM

Tabel 6.1.1 Jumlah Sarana Akomodasi Menurut Kelurahan dan Jenis Akomodasi di Kecamatan Payakumbuh Timur, 2023
Table *Number of Accomodation Facilities by Kelurahan and Type of Accomodation in Payakumbuh Timur District, 2023*

Kelurahan <i>Kelurahan</i>	Hotel <i>Hotels</i>	Penginapan <i>Inn</i>
(1)	(2)	(3)
Sicincin	1	–
Padang Tiakar	5	2
Padang Tengah Payobadar	1	–
Balai Jaring	–	–
Padang Alai Bodi	–	–
Tiakar	–	1
Payobasung	–	–
Koto Panjang	–	–
Koto Baru	–	–
Payakumbuh Timur	7	3

Sumber/Source: Kantor Camat Payakumbuh Timur/Payakumbuh Timur District Office

6.2 TRANSPORTASI TRANSPORTATION

Tabel 6.2.1 Prasarana dan Sarana Transportasi Antar Kelurahan Menurut Kelurahan di Kecamatan Payakumbuh Timur, 2023
Inter Kelurahan Transportation Infrastructure and Facilities by Kelurahan in Payakumbuh Timur District, 2023

Kelurahan Kelurahan	Jenis Prasarana Transportasi Type of Transportation Infrastructure	Keberadaan Angkutan Umum Availability of Public Transportation
(1)	(2)	(3)
Sicincin	Darat	Ada, tanpa trayek tetap
Padang Tiakar	Darat	Ada, tanpa trayek tetap
Padang Tengah Payobadar	Darat	Ada, tanpa trayek tetap
Balai Jaring	Darat	Ada, tanpa trayek tetap
Padang Alai Bodi	Darat	Ada, tanpa trayek tetap
Tiakar	Darat	Ada, tanpa trayek tetap
Payobasung	Darat	Ada, tanpa trayek tetap
Koto Panjang	Darat	Ada, tanpa trayek tetap
Koto Baru	Darat	Ada, tanpa trayek tetap

Lanjutan Tabel/*Continued Table 6.2.1*

Kelurahan Kelurahan	Jenis Permukaan Jalan Darat Terluas Type of The Widest Road Surface	Dapat Dilalui Kendaraan Bermotor Roda 4 atau Lebih Passable by Vehicle with 4 or more Wheels
(1)	(4)	(5)
Sicincin	Aspal/Beton	Sepanjang Tahun
Padang Tiakar	Aspal/Beton	Sepanjang Tahun
Padang Tengah Payobadar	Aspal/Beton	Sepanjang Tahun
Balai Jaring	Aspal/Beton	Sepanjang Tahun
Padang Alai Bodi	Aspal/Beton	Sepanjang Tahun
Tiakar	Aspal/Beton	Sepanjang Tahun
Payobasung	Aspal/Beton	Sepanjang Tahun
Koto Panjang	Aspal/Beton	Sepanjang Tahun
Koto Baru	Aspal/Beton	Sepanjang Tahun

Sumber/*Source*: Kantor Camat Payakumbuh Timur/*Payakumbuh Timur District Office*

6.3 KOMUNIKASI COMMUNICATION

Tabel 6.3.1 Keberadaan Kantor Pos/Pos Pembantu/Rumah Pos, Pos Keliling, dan Perusahaan/Agen Jasa Ekspedisi Swasta Menurut Kelurahan di Kecamatan Payakumbuh Timur, 2023
Number of Post Office/Subsidiary of Post Office, Mobile Portal Service, Private Expedition Service Company by Kelurahan in Payakumbuh Timur District, 2023

Kelurahan <i>Kelurahan</i>	Kantor Pos/Pos Pembantu/Rumah Pos <i>Post Office/Subsidiary of Post Office</i>	Pos Keliling <i>Mobile Portal Service</i>	Perusahaan/Agen Jasa Ekspedisi Swasta <i>Private Expedition Service Company</i>
(1)	(2)	(3)	(4)
Sicincin	Tidak Ada	Tidak Ada	Tidak Ada
Padang Tiakar	Tidak Ada	Tidak Ada	Tidak Ada
Padang Tengah Payobadar	Tidak Ada	Tidak Ada	Tidak Ada
Balai Jaring	Tidak Ada	Tidak Ada	Tidak Ada
Padang Alai Bodi	Tidak Ada	Tidak Ada	Tidak Ada
Tiakar	Tidak Ada	Tidak Ada	Tidak Ada
Payobasung	Tidak Ada	Tidak Ada	Tidak Ada
Koto Panjang	Tidak Ada	Tidak Ada	Tidak Ada
Koto Baru	Tidak Ada	Tidak Ada	Tidak Ada

Sumber/Source: Kantor Camat Payakumbuh Timur/Payakumbuh Timur District Office

Tabel
Table 6.3.2

Jumlah Menara Telepon seluler dan Operator Layanan Komunikasi Telepon Seluler Menurut Kelurahan di Kecamatan Payakumbuh Timur, 2023
Number of Base Transceiver Station (BTS) and Cellular Phone Communication Service Operators by Kelurahan in Payakumbuh Timur District, 2023

Kelurahan Kelurahan	Jumlah Menara Telepon seluler Number of Base Transceiver Station (BTS)	Jumlah Operator Layanan Komunikasi Telepon Seluler Cellular Phone Communication Service Operators
(1)	(2)	(3)
Sicincin	2	6
Padang Tiakar	0	6
Padang Tengah Payobadar	2	5
Balai Jaring	3	6
Padang Alai Bodi	1	6
Tiakar	2	6
Payobasung	1	6
Koto Panjang	2	6
Koto Baru	1	6

Sumber/Source: Kantor Camat Payakumbuh Timur/Payakumbuh Timur District Office

Tabel
Table 6.3.3

**Kekuatan Sinyal Telepon Seluler dan Jenis Sinyal Internet
Telepon Seluler Menurut Kelurahan di Kecamatan
Payakumbuh Timur, 2023**
*The Strenght of Cellular Phone Signal by Kelurahan in
Payakumbuh Timur District, 2023*

Kelurahan Kelurahan	Kekuatan Sinyal Telepon Seluler The Strenght of Cellular Phone Signal	Jenis Sinyal Internet Telepon Seluler Type of Cellular Phone Signal
(1)	(2)	(3)
Sicincin	Sangat kuat	4G/LTE
Padang Tiakar	Sangat kuat	4G/LTE
Padang Tengah Payobadar	Sangat kuat	4G/LTE
Balai Jaring	Sangat kuat	4G/LTE
Padang Alai Bodi	Sangat kuat	4G/LTE
Tiakar	Sangat kuat	4G/LTE
Payobasung	Sangat kuat	4G/LTE
Koto Panjang	Sangat kuat	4G/LTE
Koto Baru	Sangat kuat	4G/LTE

Sumber/Source: Kantor Camat Payakumbuh Timur/Payakumbuh Timur District Office

Tabel 6.3.4
Table

Panjang Jalan Menurut Jenis Permukaan di Kecamatan Payakumbuh Timur (km), 2023
Lenght of Roads by Type of Road Surface in Payakumbuh Timur District (km), 2023

Jenis Permukaan Jalan <i>Type of Road Surface</i>	Panjang <i>Lenght</i>
(1)	(2)
Aspal/ <i>Asphalt</i>	45,38
Tidak Diaspal/ <i>Non Asphalt</i>	2,30
Lainnya/ <i>Other</i>	–
Payakumbuh Timur	47,67

Sumber/*Source*: Kantor Camat Payakumbuh Timur/*Payakumbuh Timur District Office*

BAB VII

Koperasi *COOPERATIVE*



1 Koperasi Unit Desa
di Kecamatan Payakumbuh Timur,
2023

Village Cooperative Unit
in Payakumbuh Timur District,
2023



9 Koperasi
Simpan Pinjam
di Kecamatan
Payakumbuh Timur,
2023

Saving and Loan
Cooperative
in Payakumbuh Timur District,
2023

PENJELASAN TEKNIS

1. Koperasi adalah sebuah organisasi ekonomi yang dimiliki dan dioperasikan oleh orang-seorang demi kepentingan bersama. Koperasi melandaskan kegiatan berdasarkan prinsip gerakan ekonomi rakyat yang berdasarkan asas kekeluargaan.

TECHNICAL NOTES

1. *A cooperative is an economic organization owned and operated by individuals for the common good. Cooperatives base their activities on the principle of the people's economic movement based on the principle of kinship.*

<https://payakumbuhkota.bps.go.id>

ULASAN

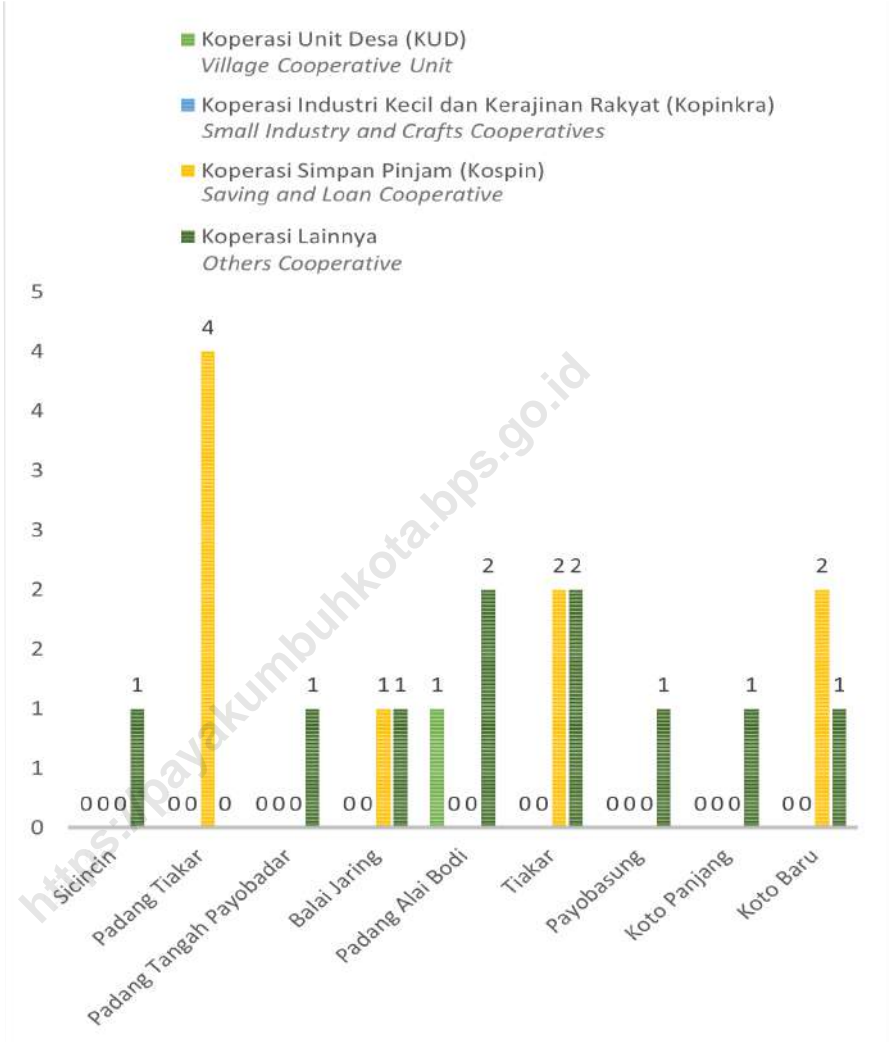
Di Kecamatan Payakumbuh Timur pada tahun 2023 tidak ada sarana Lembaga Keuangan yang beroperasi maupun Bank Perkreditan Rakyat. Jenis koperasi yang aktif tahun 2023 adalah KUD yang berada di Kelurahan Padang Alai Bodi, koperasi simpan pinjam sebanyak 9 dan koperasi lainnya sebanyak 10 buah.

Kelompok pertokoan tidak ada di kecamatan payakumbuh Timur terdapat pasar dengan bangunan semi permanen 1 unit yang digunakan transaksi jual beli ternak, 2 unit mini market/ swalayan/ supermarket dan 4 unit restoran/ rumah makan

DESCRIPTION

In Payakumbuh Timur district, in 2023 there will be no financial institutions or Rural Banks operating. The types of cooperatives active in 2023 are KUD in Padang Alai Bodi Village, 9 savings and loan cooperatives and 10 other cooperatives.

In Payakumbuh Timur district there are no shop groups, there is a market with a semi-permanent building, 1 unit is used for livestock buying and selling transactions, 2 units are minimarkets/ supermarkets/supermarkets and 4 units are eateries/restaurants



Sumber/Source: Dinas Koperasi dan UMKM Kota Payakumbuh/Cooperation and UMKM Office of Payakumbuh Municipality

Gambar 7.1
Figures

Banyaknya Koperasi Unit Desa dan Koperasi di Kecamatan Payakumbuh Timur, 2023
Number of Village Cooperative Unit and Cooperative in Payakumbuh Timur District, 2023

Tabel
Table 7.1**Banyaknya Koperasi Aktif menurut Kelurahan dan Jenis Koperasi di Kecamatan Payakumbuh Timur, 2023**
Number of Active Cooperatives by Kelurahan and Type of Cooperative in Payakumbuh Timur District, 2023

Kelurahan Kelurahan	Koperasi Unit Desa (KUD) Village Cooperative Unit	Koperasi/ Cooperative
(1)	(2)	(3)
Sicincin	–	–
Padang Tiakar	–	–
Padang Tengah Payobadar	–	–
Balai Jaring	–	–
Padang Alai Bodi	1	–
Tiakar	–	–
Payobasung	–	–
Koto Panjang	–	–
Koto Baru	–	–
Jumlah	1	–

Lanjutan Tabel/*Continued Table 7.1*

Kelurahan Kelurahan	Koperasi Simpan Pinjam Saving and Loan Cooperative	Koperasi Lainnya Others Cooperative
(1)	(2)	(3)
Sicincin	–	1
Padang Tiakar	4	–
Padang Tengah Payobadar	–	1
Balai Jaring	1	1
Padang Alai Bodi	–	2
Tiakar	2	2
Payobasung	–	1
Koto Panjang	–	1
Koto Baru	2	1
Jumlah	9	10

Sumber/*Source*: Kantor Camat Payakumbuh Timur/*Payakumbuh Timur District Office*

Tabel
Table 7.2

Banyaknya Sarana Perdagangan menurut Kelurahan dan Jenis Sarana Perdagangan di Kecamatan Payakumbuh Timur, 2023
Number of Trading Facilities by Kelurahan and Type of Trading Facilities in Payakumbuh Timur District, 2023

Kelurahan Kelurahan	Kelompok Pertokoan Shopping Group	Pasar dengan Bangunan Permanen Market with Permanent Buildings	Pasar dengan Bangunan Semi Permanen Market with Semi Permanent Buildings
(1)	(2)	(3)	(4)
Sicincin	–	–	–
Padang Tiakar	–	–	–
Padang Tengah Payobadar	–	–	–
Balai Jaring	–	–	–
Padang Alai Bodi	–	–	–
Tiakar	–	–	–
Payobasung	–	–	–
Koto Panjang	–	–	1
Koto Baru	–	–	–
Jumlah	–	–	1

Lanjutan Tabel/*Continued Table 7.2*

Kelurahan <i>Kelurahan</i>	Pasar Tanpa Bangunan <i>Market Without Building</i>	Minimarket/ Swalayan/ Supermarket <i>Minimarket/ Swalayan/ Supermarket</i>	Restoran/Rumah Makan <i>Restaurant</i>
(1)	(2)	(3)	(4)
Sicincin	–	–	1
Padang Tiakar	–	1	–
Padang Tengah Payobadar	–	–	1
Balai Jaring	–	–	1
Padang Alai Bodi	–	–	–
Tiakar	–	1	1
Payobasung	–	–	–
Koto Panjang	–	–	–
Koto Baru	–	–	–
Jumlah	–	2	4

Sumber/*Source*: Kantor Camat Payakumbuh Timur/*Payakumbuh Timur District Office*

DAFTAR PUSTAKA/BIBLIOGRAPHY

- Badan Pusat Statistik Kota Payakumbuh Tahun 2024. *Payakumbuh Dalam Angka Tahun 2024*.
- Dinas Kependudukan dan Catatan Sipil Kota Payakumbuh Tahun 2024. *Data Agregat Kependudukan Semester II Tahun 2023*.
- Direktorat Jenderal Hortikultura & Badan Pusat Statistik. 2023. *Pedoman Statistik Pertanian Hortikultura (SPH)*. Jakarta: Kementerian Pertanian.
- Kementerian Dalam Negeri. 2019. Peraturan Menteri Dalam Negeri Nomor 72 Tahun 2019 tentang Perubahan Atas Peraturan Menteri Dalam Negeri Nomor 137 Tahun 2017 Tentang Kode Dan Data Wilayah Administrasi Pemerintahan. Jakarta.
- Kementerian Dalam Negeri. 2022. Keputusan Menteri Dalam Negeri Nomor 100.1.1 6117 tentang Pemberian dan Pemutakhiran Kode, Data Wilayah Administrasi Pemerintahan, dan Pulau Tahun 2022. Jakarta.
- Peraturan Badan Pusat Statistik Nomor 120 Tahun 2020 Tentang Klasifikasi Desa Perkotaan dan Perdesaan di Indonesia 2021: Buku 1 Sumatera
- Undang-Undang Nomor 24 Tahun 2013 tentang Perubahan atas Undang-Undang Nomor 23 Tahun 2006 tentang Administrasi Kependudukan.

ST 2023
SENSUS PERTANIAN

BerAKHLAK
Berorientasi Pelayanan Akuntabel Kompeten
Harmonis Loyal Adaptif Kolaboratif

**#bangga
melayani
bangsa**

DATA

MENCERDASKAN BANGSA

— *Enlighten The Nation* —



**BADAN PUSAT STATISTIK
KOTA PAYAKUMBUH
BPS-STATISTICS PAYAKUMBUH MUNICIPALITY**

Jl. Imam Bonjol No.7 Koto Nan IV Payakumbuh 26225

Telp.: 075292264

Homepage: <http://payakumbuhkota.bps.go.id>, E-mail: bps1376@bps.go.id