

KECAMATAN **KOKOP** **DALAM ANGKA**

2019



**BADAN PUSAT STATISTIK
KABUPATEN BANGKALAN**

**KECAMATAN
KOKOP
DALAM ANGKA**

2019



Kecamatan Kokop Dalam Angka 2019

ISSN: -

No. Publikasi: 35260.1918

Katalog: 1102001.3526150

Ukuran Buku: 14,8 cm x 21 cm

Jumlah Halaman: x + 22 halaman

Naskah:

Badan Pusat Statistik Kabupaten Bangkalan

Desain Cover:

Badan Pusat Statistik Kabupaten Bangkalan

Ilustrasi Cover:

Karapan Sapi, Kabupaten Bangkalan

Sumber Ilustrasi:

Bangkalankab.go.id

Diterbitkan oleh:

© BPS Kabupaten Bangkalan

Dicetak oleh:




-

**Dilarang mengumumkan, mendistribusikan, mengomunikasikan, dan/atau
menggandakan sebagian atau seluruh isi buku ini untuk tujuan komersial tanpa izin
tertulis dari Badan Pusat Statistik**

PETA WILAYAH KECAMATAN KOKOP



Skala : 1 : 75.000

-  Jalan Propinsi
-  Batas Kecamatan
-  Batas Desa/Kelurahan



KATA PENGANTAR

Kecamatan Dalam Angka merupakan publikasi tahunan yang diterbitkan oleh BPS Kabupaten Bangkalan dengan harapan dapat membantu melengkapi penyusunan rencana pembangunan di wilayah Kabupaten Bangkalan.

Kepada semua pihak yang telah memberikan bantuan hingga terwujudnya publikasi ini, disampaikan penghargaan dan terima kasih yang sebesar - besarnya.

Untuk perbaikan publikasi ini, tanggapan dan saran yang bersifat konstruktif dari para pemakai sangat diharapkan.

Bangkalan, September 2019
Kepala BPS Kabupaten Bangkalan

Drs. Widarto Adisiswanto

DAFTAR ISI

Halaman Katalog.....	ii
Peta Wilayah.....	iii
Kata Pengantar	v
Daftar Isi.....	vii
Daftar Tabel	viii
Penjelasan Umum.....	ix
1. Geografi	1
2. Sosial dan Kesejahteraan Rakyat	3
3. Pertanian.....	13
4. Pariwisata.....	20

DAFTAR TABEL

Tabel 1.1	Luas Wilayah dan Persentase terhadap Luas Kecamatan.....	1
Tabel 2.1.1	Jumlah Penduduk menurut Desa/Kelurahan dan Jenis Kelamin	3
Tabel 2.1.2	Jumlah Penduduk menurut Desa/Kelurahan dan Agama yang Dianut	4
Tabel 2.2	Jumlah Desa/Kelurahan yang Memiliki Fasilitas Sekolah menurut Tingkat Pendidikan.....	5
Tabel 2.3.1	Jumlah Tenaga Kesehatan menurut Desa/Kelurahan.....	8
Tabel 2.3.2	Jumlah Fasilitas Kesehatan menurut Desa/Kelurahan.....	9
Tabel 2.4	Jumlah Tempat Peribadatan menuru Desa/Kelurahan.....	11
Tabel 2.5	Jumlah Tindak Pidana dan Penyelesaiannya.....	12
Tabel 3.1	Luas Panen, Produksi, dan Produktivitas Padi, Produksi Palawija menurut Desa/Kelurahan	13
Tabel 3.2.1	Luas Panen Tanaman Sayuran menurut Desa/Kelurahan dan Jenis Tanaman	14
Tabel 3.2.2	Produksi Tanaman Sayuran menurut Desa/Kelurahan dan Jenis Tanaman	16
Tabel 3.3	Produksi Tanaman Buah menurut Desa/Kelurahan dan Jenis Tanaman	18
Tabel 4.1	Jumlah Rumah Makan/Restoran menurut Desa/Kelurahan..	20

PENJELASAN UMUM

Tanda-tanda, satuan-satuan, dan lain-lainnya yang digunakan dalam publikasi ini adalah sebagai berikut:

1. TANDA-TANDA/SYMBOLS

Data tidak tersedia	:	...
Tidak ada atau nol	:	–
Data dapat diabaikan	:	0
Tanda decimal	:	,
Data tidak dapat ditampilkan	:	NA
Angka perkiraan	:	e
Angka sementara	:	x
Angka sangat sementara	:	xx
Angka diperbaiki	:	r

2. SATUAN/UNITS

barel	:	158,99 liter = $1/6,2898 \text{ m}^3$
hektar (ha)	:	10 000 m ²
kilometer (km)	:	1 000 meter (m)
knot	:	1,8523 km/jam
kuintal	:	100 kg
KWh	:	1 000 Watt <i>hour</i>
MWh	:	1 000 KWh
liter (untuk beras)	:	0,80 kg
ons	:	28,31 gram
ton	:	1 000 kg

Satuan lain: buah, dus, butir, helai/lembar, kaleng, batang, pulsa, ton kilometer (ton-km), jam, menit, persen (%).

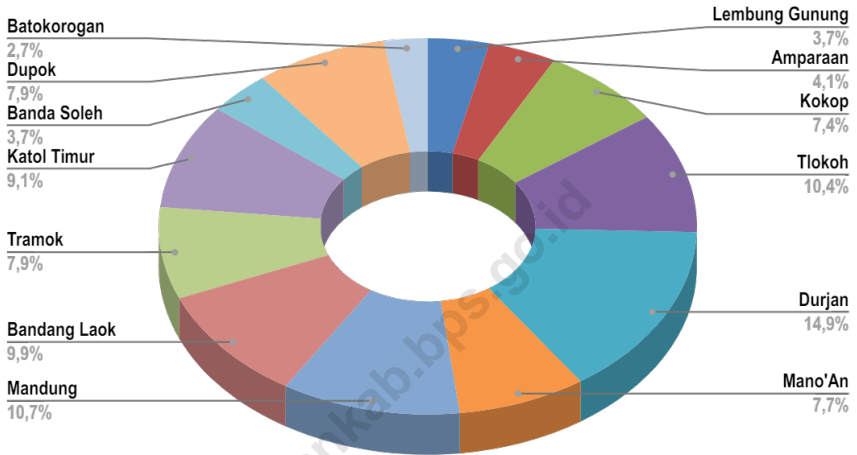
Perbedaan angka di belakang koma disebabkan oleh pembulatan angka.

Tabel 1.1 Luas Wilayah dan Persentase terhadap Luas Kecamatan di Kecamatan Kokop

Kelurahan/Desa	Luas ¹ (km2)	Persentase terhadap Luas Kecamatan
(1)	(2)	(3)
Lembung Gunung	4,68	3,72
Amparaan	5,18	4,12
Kokop	9,32	6,62
Tlokoh	13,14	10,45
Durjan	18,89	15,02
Mano'An	9,77	7,77
Mandung	13,62	10,83
Bandang Laok	12,52	9,96
Tramok	10,01	7,96
Katol Timur	11,52	9,16
Banda Soleh	4,74	3,77
Dupok	10,00	7,95
Batokorogan	3,36	2,67
Kokop	125,75	100,00

Sumber: BPS Kabupaten Bangkalan

Gambar 1.1 Persentase Luas Wilayah menurut Desa/Kelurahan di Kecamatan Kokop



Tabel 2.1.1 Jumlah Penduduk menurut Desa/Kelurahan dan Jenis Kelamin di Kecamatan Kokop, 2018

Desa/Kelurahan	Jenis Kelamin			Jumlah KK
	Laki - Laki	Perempuan	Jumlah	
(1)	(2)	(3)	(4)	(5)
Lembung Gunung	1 445	1 549	2 994	752
Amparaan	1 343	1 330	2 673	662
Kokop	2 420	2 425	4 845	1 063
Tlokoh	3 872	3 683	7 555	1 668
Durjan	5 100	5 110	10 210	2 606
Mano'An	2 595	2 845	5 804	1 305
Mandung	3 805	3 696	7 501	1 622
Bandang Laok	3 041	3 008	6 049	1 486
Tramok	2 758	2 842	5 600	1 331
Katol Timur	3 525	3 673	7 198	1 832
Banda Soleh	1 810	1 832	3 642	905
Dupok	3 050	3 038	6 088	1 637
Batokorogan	957	1 021	1 978	597
Kokop	35 721	36 052	72 137	17 466

Sumber: dukcapil.kemendagri.go.id

Catatan: Data dihasilkan Juni 2019

Tabel 2.1.2 Jumlah Penduduk menurut Desa/Kelurahan dan Agama yang Dianut di Kecamatan Kokop, 2018

Desa/Kelurahan	Islam	Protestan	Katolik	Hindu	Budha	Lainnya
(1)	(2)	(3)	(4)	(5)	(6)	(7)
Lambung Gunung	2 989	-	-	-	-	5
Amparaan	2 666	-	-	-	-	7
Kokop	4 841	1	-	-	-	3
Tlokoh	7 552	-	1	-	-	2
Durjan	10 207	2	1	-	-	-
Mano'An	5 804	-	-	-	-	-
Mandung	7 500	1	-	-	-	-
Bandang Laok	6 049	-	-	-	-	-
Tramok	5 599	-	-	-	-	1
Katol Timur	7 191	-	-	-	-	7
Banda Soleh	3 641	-	-	1	-	-
Dupok	6 088	-	-	-	-	-
Batokorogan	1 973	-	-	-	-	5
Kokop	72 100	4	2	1	-	30

Sumber: dukcapil.kemendagri.go.id

Catatan: Data dihasilkan Juni 2019

Tabel 2.2 Jumlah Desa/Kelurahan yang Memiliki Fasilitas Sekolah menurut Tingkat Pendidikan di Kecamatan Kokop, 2018

Desa/Kelurahan	SD			SMP		
	2011	2014	2018	2011	2014	2018
(1)	(2)	(3)	(4)	(5)	(6)	(7)
Lembung Gunung	1	1	1
Amparaan	1	1	1
Kokop	1	1	1
Tlokoh	1	1	1
Durjan	1	1	1
Mano'An	1	1	1
Mandung	1	1	1
Bandang Laok	1	1	1
Tramok	1	1	1
Katol Timur	1	1	1
Banda Soleh	1	1	1
Dupok	1	1	1
Batokorogan	1	1	1			
Kokop	13	13	13	7	9	11

Sumber: Badan Pusat Statistik, Pendataan Potensi Desa

Lanjutan Tabel 2.2

Desa/Kelurahan	SMA			SMK		
	2011	2014	2018	2011	2014	2018
(1)	(8)	(9)	(10)	(11)	(12)	(13)
Lembung Gunung
Amparaan
Kokop
Tlokoh
Durjan
Mano'An
Mandung
Bandang Laok
Tramok
Katol Timur
Banda Soleh
Dupok
Batokorogan
Kokop	2	1	6	-	-	2

Sumber: Badan Pusat Statistik, Pendataan Potensi Desa

Lanjutan Tabel 2.2

Desa/Kelurahan	Perguruan Tinggi		
	2011	2014	2018
(1)	(14)	(15)	(16)
Lembung Gunung	-	-	-
Amparaan	-	-	-
Kokop	-	-	-
Tlokoh	-	-	-
Durjan	-	-	-
Mano'An	-	-	-
Mandung	-	-	-
Bandang Laok	-	-	-
Tramok	-	-	-
Katol Timur	-	-	-
Banda Soleh	-	-	-
Dupok	-	-	-
Batokorogan	-	-	-
Kokop	-	-	-

Sumber: Badan Pusat Statistik, Pendataan Potensi Desa

Tabel 2.3.1 Jumlah Tenaga Kesehatan menurut Desa/Kelurahan di Kecamatan Kokop, 2017

Kelurahan/Desa	Dokter	Perawat	Bidan	Farmasi	Ahli Gizi
(1)	(2)	(3)	(4)	(5)	(6)
Lembung Gunung	-	1	1
Amparaan	-	2	1
Kokop	-	2	2
Tlokoh	-	2	2
Durjan	-	2	2
Mano'An	-	-	2
Mandung	-	-	2
Bandang Laok	-	-	2
Tramok	-	-	2
Katol Timur	-	-	2
Banda Soleh	-	-	1
Dupok	1	10	8
Batokorogan	-	-	1
Kokop	1	19	28

Sumber: Puskesmas Kecamatan Kokop

Tabel 2.3.2 Jumlah Fasilitas Kesehatan menurut Desa/Kelurahan di Kecamatan Kokop, 2017 dan 2018

Desa/Kelurahan	Rumah Sakit Umum		Rumah Sakit Khusus		Rumah Sakit Bersalin/ Rumah Bersalin		Puskesmas	
	2017	2018	2017	2018	2017	2018	2017	2018
(1)	(2)	(3)	(4)	(5)	(6)	(7)	(8)	(9)
Lembung Gunung	-	-	-	-	-	-	-	-
Amparaan	-	-	-	-	-	-	-	-
Kokop	-	-	-	-	-	-	-	-
Tlokoh	-	-	-	-	-	-	-	-
Durjan	-	-	-	-	-	-	-	-
Mano'An	-	-	-	-	-	-	-	-
Mandung	-	-	-	-	-	-	-	-
Bandang Laok	-	-	-	-	-	-	-	-
Tramok	-	-	-	-	-	-	-	-
Katol Timur	-	-	-	-	-	-	-	-
Banda Soleh	-	-	-	-	-	-	-	-
Dupok	-	-	-	-	-	-	1	1
Batokorogan	-	-	-	-	-	-	-	-
Kokop	-	-	-	-	-	-	1	1

Sumber: Puskesmas Kecamatan Kokop

Lanjutan Tabel 2.2

Desa/Kelurahan	Klinik/Balai Kesehatan		Posyandu		Polindes	
	2017	2018	2017	2018	2017	2018
(1)	(10)	(11)	(12)	(13)	(14)	(15)
Lembung Gunung	-	-	2	2	1	1
Amparaan	-	-	5	5	-	-
Kokop	-	-	4	4	1	1
Tlokoh	-	-	5	5	1	1
Durjan	-	-	6	6	-	-
Mano'An	-	-	5	5	-	-
Mandung	-	-	5	5	-	-
Bandang Laok	-	-	4	4	1	1
Tramok	-	-	5	5	1	1
Katol Timur	-	-	4	4	1	1
Banda Soleh	-	-	5	5	1	1
Dupok	1	1	5	5	-	-
Batokorogan	-	-	3	3	1	1
Kokop	1	1	58	58	8	8

Sumber: Puskesmas Kecamatan Kokop

Tabel 2.4 Jumlah Tempat Peribadatan menurut Desa/Kelurahan di Kecamatan Kokop, 2018

Kelurahan/Desa	Masjid	Mushola	Gereja	Pura dan Vihara
(1)	(2)	(3)	(4)	(5)
Lembung Gunung	3	5	-	-
Amparaan	3	14	-	-
Kokop	3	10	-	-
Tlokoh	5	16	-	-
Durjan	9	15	-	-
Mano'An	4	31	-	-
Mandung	7	3	-	-
Bandang Laok	5	30	-	-
Tramok	3	15	-	-
Katol Timur	3	30	-	-
Banda Soleh	4	12	-	-
Dupok	10	10	-	-
Batokorogan	3	8	-	-
Kokop	62	199	-	-

Sumber: Kantor Kecamatan

Tabel 2.5 Jumlah Tindak Pidana dan Penyelesaian Tindak Pidana di Kecamatan Kokop, 2015-2018

Tahun	Jumlah Tindak Pidana	Penyelesaian Tindak Pidana
(1)	(2)	(3)
2015	8	7
2016	14	6
2017	7	5
2018	9	7

Sumber: Polres Bangkalan

Tabel 3.1 Luas Panen, Produksi, dan Produktivitas Padi, Produksi Palawija menurut Desa/Kelurahan di Kecamatan Kokop, 2018

Desa/Kelurahan	Luas Panen Padi (ha)	Produksi Padi (ton)	Produktivitas Padi (ton/ha)	Produksi Jagung (ton)	Produksi Kedelai (ton)
(1)	(2)	(3)	(4)	(5)	(6)
Lembung Gunung
Amparaan
Kokop
Tlokoh
Durjan
Mano'An
Mandung
Bandang Laok
Tramok
Katol Timur
Banda Soleh
Dupok
Batokorogan
Kokop	1 762	10 429	5,91	8 842,82	1 022,83

Sumber: Laporan Statistik Pertanian (SP) Tanaman Pangan

Tabel 3.2.1 Luas Panen Tanaman Sayuran menurut Desa/Kelurahan dan Jenis Tanaman di Kecamatan Kokop, 2017 dan 2018

Desa/Kelurahan	Bawang Merah		Cabai		Kentang		Kubis	
	2017	2018	2017	2018	2017	2018	2017	2018
(1)	(2)	(3)	(4)	(5)	(6)	(7)	(8)	(9)
Lembung Gunung	-	-	-	-	-	-	-	-
Amparaan	-	-	-	-	-	-	-	-
Kokop	-	-	-	-	-	-	-	-
Tlokoh	-	-	-	-	-	-	-	-
Durjan	-	-	-	-	-	-	-	-
Mano'An	-	-	-	-	-	-	-	-
Mandung	-	-	-	-	-	-	-	-
Bandang Laok	-	-	-	-	-	-	-	-
Tramok	-	-	-	-	-	-	-	-
Katol Timur	-	-	-	-	-	-	-	-
Banda Soleh	-	-	-	-	-	-	-	-
Dupok	-	-	-	-	-	-	-	-
Batokorogan	-	-	-	-	-	-	-	-
Kokop	-	-	-	-	-	-	-	-

Sumber: Laporan Statistik Pertanian (SP) Hortikultura

Lanjutan Tabel 3.2.1

Desa/Kelurahan	Petsai		Tomat		Wortel	
	2017	2018	2017	2018	2017	2018
(1)	(10)	(11)	(12)	(13)	(14)	(15)
Lembung Gunung	-	-	-	-	-	-
Amparaan	-	-	-	-	-	-
Kokop	-	-	-	-	-	-
Tlokoh	-	-	-	-	-	-
Durjan	-	-	-	-	-	-
Mano'An	-	-	-	-	-	-
Mandung	-	-	-	-	-	-
Bandang Laok	-	-	-	-	-	-
Tramok	-	-	-	-	-	-
Katol Timur	-	-	-	-	-	-
Banda Soleh	-	-	-	-	-	-
Dupok	-	-	-	-	-	-
Batokorogan	-	-	-	-	-	-
Kokop	-	-	-	-	-	-

Sumber: Laporan Statistik Pertanian (SP) Hortikultura

Tabel 3.2.2 Produksi Tanaman Sayuran menurut Desa/Kelurahan dan Jenis Tanaman di Kecamatan Kokop, 2017 dan 2018

Desa/Kelurahan	Bawang Merah		Cabai		Kentang		Kubis	
	2017	2018	2017	2018	2017	2018	2017	2018
(1)	(2)	(3)	(4)	(5)	(6)	(7)	(8)	(9)
Lembung Gunung	-	-	-	-	-	-	-	-
Amparaan	-	-	-	-	-	-	-	-
Kokop	-	-	-	-	-	-	-	-
Tlokoh	-	-	-	-	-	-	-	-
Durjan	-	-	-	-	-	-	-	-
Mano'An	-	-	-	-	-	-	-	-
Mandung	-	-	-	-	-	-	-	-
Bandang Laok	-	-	-	-	-	-	-	-
Tramok	-	-	-	-	-	-	-	-
Katol Timur	-	-	-	-	-	-	-	-
Banda Soleh	-	-	-	-	-	-	-	-
Dupok	-	-	-	-	-	-	-	-
Batokorogan	-	-	-	-	-	-	-	-
Kokop	-	-	-	-	-	-	-	-

Sumber: Laporan Statistik Pertanian (SP) Hortikultura

Lanjutan Tabel 3.2.2

Desa/Kelurahan	Petsai		Tomat		Wortel	
	2017	2018	2017	2018	2017	2018
(1)	(10)	(11)	(12)	(13)	(14)	(15)
Lembung Gunung	-	-	-	-	-	-
Amparaan	-	-	-	-	-	-
Kokop	-	-	-	-	-	-
Tlokoh	-	-	-	-	-	-
Durjan	-	-	-	-	-	-
Mano'An	-	-	-	-	-	-
Mandung	-	-	-	-	-	-
Bandang Laok	-	-	-	-	-	-
Tramok	-	-	-	-	-	-
Katol Timur	-	-	-	-	-	-
Banda Soleh	-	-	-	-	-	-
Dupok	-	-	-	-	-	-
Batokorogan	-	-	-	-	-	-
Kokop	-	-	-	-	-	-

Sumber: Laporan Statistik Pertanian (SP) Hortikultura

Tabel 3.3 Produksi Tanaman Buah menurut Desa/Kelurahan dan Jenis Tanaman (kuintal) di Kecamatan Kokop, 2017 dan 2018

Desa/Kelurahan	Mangga		Durian		Jeruk	
	2017	2018	2017	2018	2017	2018
(1)	(2)	(3)	(4)	(5)	(6)	(7)
Lembung Gunung	-	...
Amparaan	-	...
Kokop	-	...
Tlokoh	-	...
Durjan	-	...
Mano'An	-	...
Mandung	-	...
Bandang Laok	-	...
Tramok	-	...
Katol Timur	-	...
Banda Soleh	-	...
Dupok	-	...
Batokorogan	-	...
Kokop	7 176	50	252	15	-	98

Sumber: Laporan Statistik Pertanian (SP) Hortikultura

Lanjutan Tabel 3.2.2

Desa/Kelurahan	Pisang		Pepaya		Salak	
	2017	2018	2017	2018	2017	2018
(1)	(2)	(3)	(4)	(5)	(6)	(7)
Lembung Gunung
Amparaan
Kokop
Tlokoh
Durjan
Mano'An
Mandung
Bandang Laok
Tramok
Katol Timur
Banda Soleh
Dupok
Batokorogan
Kokop	510	145	102	11	4	6

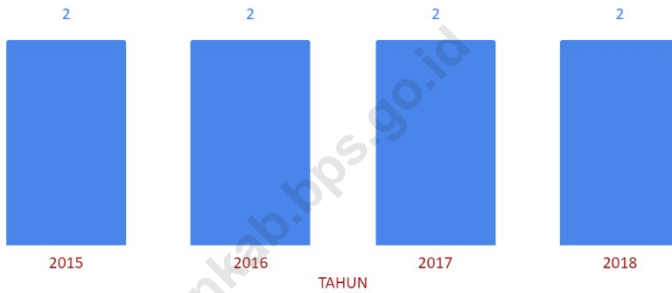
Sumber: Laporan Statistik Pertanian (SP) Hortikultura

Tabel 4.1 Jumlah Rumah Makan/Restoran menurut Desa/ Kelurahan di Kecamatan Kokop, 2018

Desa/Kelurahan	2015	2016	2017	2018
(1)	(2)	(3)	(4)	(5)
Lembung Gunung
Amparaan
Kokop
Tlokoh
Durjan
Mano'An
Mandung
Bandang Laok
Tramok
Katol Timur
Banda Soleh
Dupok
Batokorogan
Kokop	2	2	2	2

Sumber: Kantor Kecamatan

Gambar 4.1 Jumlah Rumah Makan/Restoran di Kecamatan Kokop, 2015-2018



DATA

MENCERDASKAN BANGSA



**BADAN PUSAT STATISTIK
KABUPATEN BANGKALAN**

Jl. Halim Perdana Kusuma No.5, Bangkalan

Telp. (031)3095622, e-mail: bps3526@bps.go.id