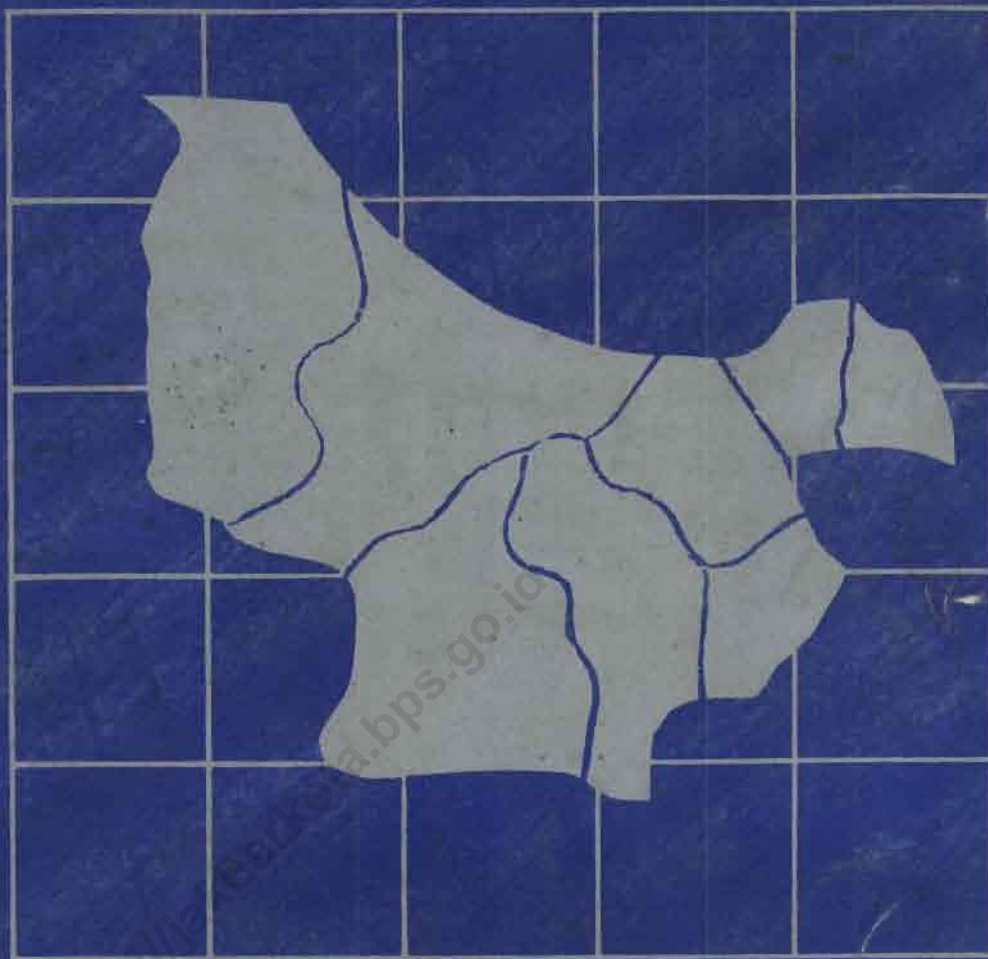




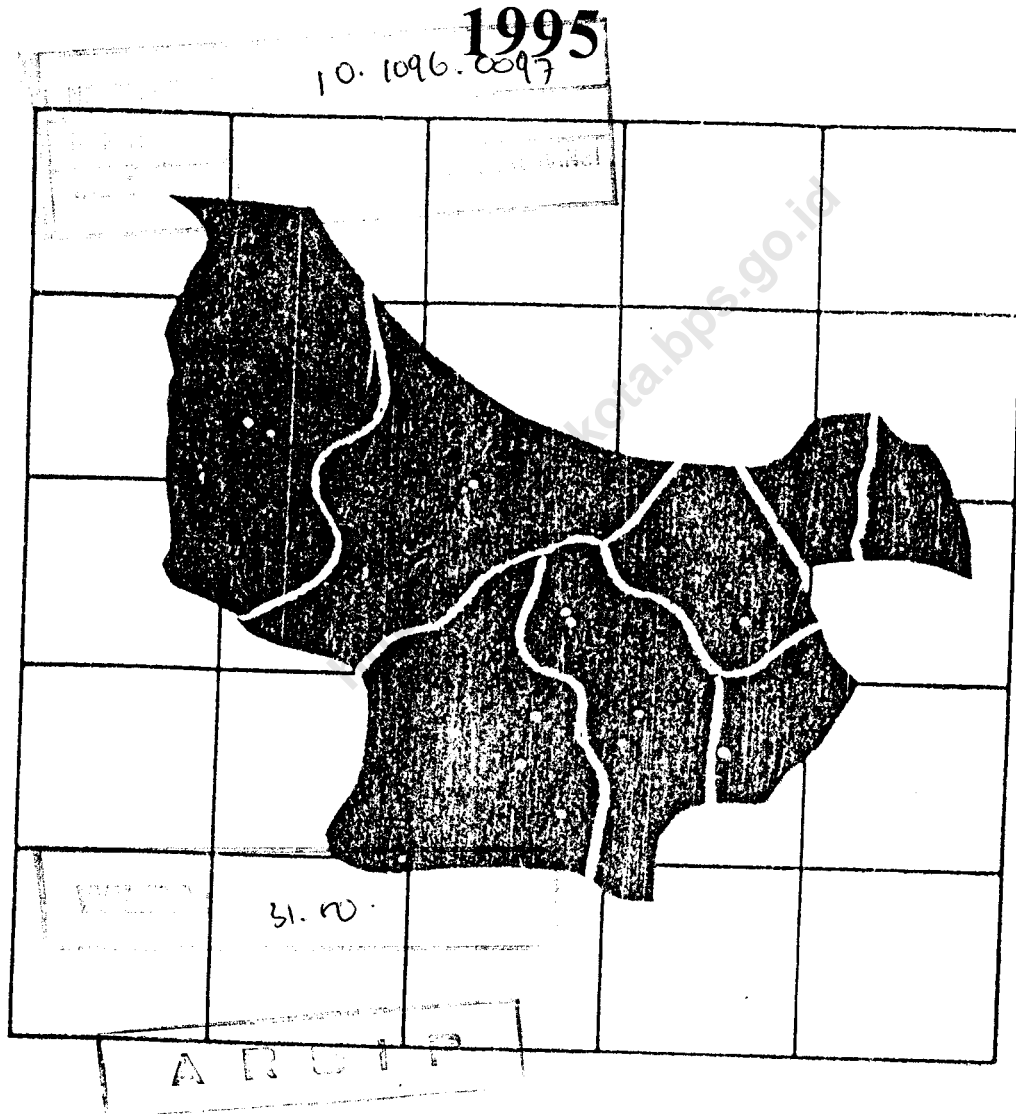
**STATISTIK
WILAYAH KOTAMADYA
JAKARTA BARAT
1995**





31740396

STATISTIK
WILAYAH KOTAMADYA
JAKARTA BARAT



BPS

KANTOR STATISTIK KODYA JAKARTA BARAT

PERPUSTAKAAN

Kantor Statistik Propinsi DKI.

Jakarta

KATA PENGANTAR

Buku Statistik Wilayah Kotamadya Jakarta Barat Tahun 1995 ini merupakan penerbitan yang kesembilan kalinya oleh Kantor Statistik Kodya Jakarta Barat, publikasi ini memuat angka Statistik Wilayah Tahun 1995 yang diperoleh dan diturunkan dari administrasi kantor kelurahan, di Wilayah Kotamadya Jakarta Barat.

Sesuai dengan metode pengumpulan datanya, maka diperkirakan angka-angka statistik ini agak berbeda dengan data statistik yang dimuat dalam publikasi lainnya. Beberapa penjelasan dan konsep yang digunakan dengan adanya perbedaan tersebut dimuat juga dalam publikasi ini, untuk membantu para konsumen dalam menggunakan data.

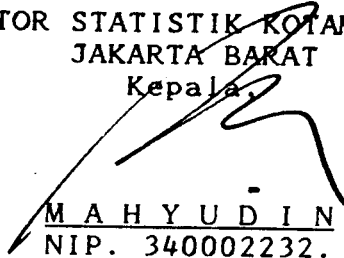
Akhirnya kepada Bapak Walikotamadya Jakarta Barat, camat dan kepala kelurahan di Kotamadya Jakarta Barat yang telah berkenan memberikan bantuan sehingga terwujudnya publikasi ini diucapkan terima kasih.

Saran dan kritik dari konsumen data, demi perbaikan dan penyempurnaan publikasi dimasa mendatang sangat kami harapkan.

Semoga publikasi ini sangat bermanfaat.

Jakarta, Oktober 1996

KANTOR STATISTIK KOTAMADYA
JAKARTA BARAT
Kepala,



M A H Y U D I N
NIP. 340002232.

KATA SAMBUTAN

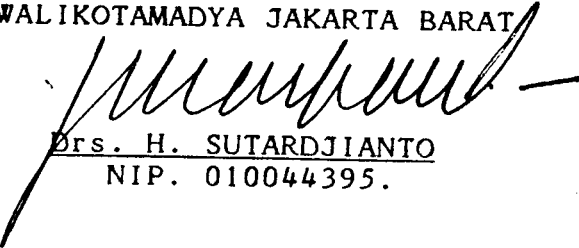
Untuk meningkatkan pelayanan masyarakat dan pembangunan dewasa ini serta sekaligus melihat potensi desa/kelurahan sangat diperlukan tersedianya data yang lengkap.

Saya menyambut gembira dalam penerbitan yang kesembilan kalinya Publikasi STATISTIK WILAYAH KOTAMADYA JAKARTA BARAT Tahun 1995 hasil liputan Kantor Statistik Kotamadya Jakarta Barat yang diturunkan dari administrasi kelurahan.

Kepada Kantor Statistik Kotamadya Jakarta Barat masih diharapkan banyak lagi mengarahkan kegiatan kelengkapan data statistik yang sangat diperlukan pemerintah daerah dalam meningkatkan pelayanan terhadap masyarakat dan sekaligus menunjang pembangunan.

Jakarta, Oktober 1996

WALIKOTAMADYA JAKARTA BARAT



Drs. H. SUTARDJIANTO
NIP. 010044395.

ULASAN SINGKAT

I. PEMERINTAHAN

1. Luas Wilayah

Luas Kotamadya Jakarta Barat yang terdiri dari 8 kecamatan meliputi 56 Kelurahan seluas 126,08 Km² angka ini diperoleh berdasarkan penjumlahan luas wilayah masing-masing kelurahan yang telah disesuaikan dengan SK Gubernur DKI Jakarta No. 1227 tanggal 8 September 1989 tentang pemecahan, penyatuan penempatan batas perubahan nama kelurahan dan penetapan luas wilayah kelurahan. Sebagai penyempurnaan SK Gubernur DKI Jakarta No. 1251 tanggal 29 Juli 1986, dengan banyaknya RW 522, RT sebanyak 5844 dan 333 836 KK.

2. Penduduk

Jumlah Penduduk Kotamadya Jakarta Barat berdasarkan hasil Sensus Penduduk tahun 1990 adalah 1.820.019 jiwa. Dengan rincian laki-laki 912.880 dan perempuan 907.139 jiwa dan Tuna Wisma tercatat sebanyak 2.743 jiwa.

Dari hasil survei Inventarisasi Kelurahan tahun 1995 penduduk Jakarta Barat tercatat sebanyak 1.473.050 jiwa, dengan rincian laki - laki sebanyak 746.912 dan perempuan 726.138 jiwa. Kalau kita hubungkan dengan pertambahan penduduk ini masih dianggap rendah (under coverege), hal ini disebabkan metode/sistim pengumpulan data yang berbeda. Seperti diketahui bahwa dalam Sensus Penduduk 1990 digunakan 2 (dua) cara yaitu de jure dan De facto, dimana mencatat semua penduduk baik yang bertempat tinggal 6 (enam) bulan atau lebih tanpa memperhatikan identitasnya (surat pindah, KTP dsb) baik warga Negara Indonesia (WNI) maupun Warga Negara Asing (WNA) kecuali anggota Korp Diplomatik beserta keluarganya, sedangkan Registrasi penduduk hanya penduduk yang tercatat/terdaftar di Kantor Kelurahan atau penduduk resmi.

Dengan Jumlah Penduduk yang sebanyak itu kepadatan penduduk Jakarta Barat per Km² pada tahun 1995 adalah sekitar 11.677 orang, sedangkan dari 8 kecamatan yang terpadat adalah Kecamatan Tambora 50.527 per Km² yang paling rendah adalah pada Kecamatan Kembangan 4.691 jiwa/Km² dan kelurahan yang terpadat adalah Kelurahan Kerendang yaitu sebesar 88.175 jiwa/Km².

3. Kelahiran

Mengenai kelahiran yang tercatat dalam tahun 1995 sebanyak 10.379 orang kalau dibandingkan dengan tahun sebelumnya jumlah kelahiran yang tercatat sebanyak 13.634 jiwa, terlihat jumlah kelahiran dari tahun sebelumnya terjadi kenaikan sebesar 3.255 jiwa (23,87 %).

4. Kematian

Sama halnya dengan kelahiran, jumlah kematian yang tercatat di Kodya Jakarta Barat dalam tahun 1995 sebanyak 3.278 jiwa, bila dibandingkan dengan tahun sebelumnya banyaknya kematian yang tercatat 3.370 jiwa hal ini terlihat penurunan sebanyak 92 jiwa (2,72%).

5. Perumahan Penduduk

Dilihat dari bentuk fisik bangunan tempat tinggal dari hasil survei Kelurahan tahun 1995 terdapat sebanyak 51,38 persen termasuk golongan permanen, semi permanen sebesar 35,92 persen dan sisanya 12,70 persen adalah bangunan sementara.

6. Fasilitas Kantor Kelurahan

Setelah adanya pengembangan wilayah untuk tahun 1995 dari jumlah kelurahan sebanyak 56 kelurahan yang mana sebelumnya ada 52 kelurahan.

Dari sejumlah 56 Kantor Kelurahan, seluruhnya Kantor Kelurahan berstatus milik Pemerintah. Sedangkan dari 56 Kelurahan diantaranya 55 kelurahan (98,21%) telah standard. Jumlah Pegawai yang bekerja pada Kantor Kelurahan

tercatat sebanyak 1.040 orang, yang terdiri dari Pegawai Penda DKI Jakarta sebanyak 660 orang, 202 orang Pegawai Pusat dan 94 orang ABRI yang dikaryakan, serta pegawai lainnya sebanyak 84 orang.

II. KEAMANAN DAN KETERTIBAN

1. Pos/Kantor Polisi

Untuk mencegah dan pembinaan masalah keamanan/ketertiban masyarakat diperlukan Pos/Kantor Polisi serta aparatnya. Di Kodya Jakarta Barat tercatat sebanyak 31 Pos/Kantor Polisi, sedangkan jumlah Kantor Kelurahan sebanyak 56 kantor, sebaiknya jumlah Pos/Kantor Polisi disesuaikan dengan jumlah Kantor Kelurahan yang ada.

Sedangkan dimasyarakat dibantu oleh Hansip/Wanra, jumlah untuk tahun 1995 sebanyak 5.429 anggota dengan Pos Hansip sebanyak 803 buah.

2. Kriminalitas

Masalah kriminalitas ini adalah merupakan problem yang tidak dapat tuntas diatasi, lebih-lebih pada kota-kota besar seperti Jakarta.

Dari Survei Kelurahan ini, di Jakarta Barat tercatat sebanyak 172 kali peristiwa kriminalitas dan paling besar adalah kasus pencurian (68,60 %) atau sebanyak 118 kali, bila dibandingkan dengan tahun sebelumnya jumlah kriminalitas turun sebesar 6,71 persen.

Jumlah ini disinyalir masih rendah dari keadaan yang sebenarnya, karena tidak semua peristiwa ini dapat diketahui/dilaporkan kepada lurah setempat. Dari 172 kali kejadian tahun 1995, jumlah korban sebanyak yang menderita/sebagai sasaran sebanyak 182 orang, sedangkan korban pembunuhan sebanyak 9 kali dan perkoasaan 7 kali.

Dilihat dari lokasi (Kecamatan), yang paling sering terjadi di Kecamatan

Tambora sebanyak 63 kali (53,39 %) dan disusul Kecamatan Taman Sari sebanyak 29 kali (24,58 %).

III. KESEJAHTERAAN RAKYAT

1. Tempat Rekreasi/Olah Raga

Banyaknya tempat rekreasi umum di Kotamadya Jakarta Barat tahun 1995 yang tercatat dapat dirinci sebagai berikut : Gedung Bioskop 44 buah, taman-taman terbuka 14 buah.

Sedangkan fasilitas olah raga yang terdapat di Kodya Jakarta Barat tahun 1995 berdasarkan hasil survei kelurahan ini tercatat lapangan sepak bola 35 buah, tenis 80 buah, bulu tangkis 330 buah, volly ball 213 buah, kolam renang 10 buah, lapangan olah raga disini umumnya yang terdapat dilingkungan RT/RW yang boleh dikatakan tidak permanen, seperti lapangan sepak bola, bulu tangkis dan volly.

2. Tempat Ibadah

Dari hasil survey ini jumlah fasilitas tempat ibadah tercatat sebanyak 2.055 buah diantaranya Masjid 4632 buah, langgar/musholla 1.381 buah, gereja 136 buah, pura 17 buah dan kuil/klenteng 58 buah, sedangkan penyebarannya hampir merata di setiap kecamatan (terutama masjid dan langgar/musholla). Disamping tempat ibadah yang ada juga terdapat majlis taklim yang tahun 1995 tercatat sebanyak 1.276 buah dan Pondok Pesantren sebanyak 5 buah.

3. Fasilitas Kesehatan

Data sebagai fasilitas kesehatan yang tercatat di Kodya Jakarta Barat tahun 1995 adalah sebagai berikut : Rumah Sakit 10 buah, Rumah Bersalin 69 buah, poliklinik/BP 97 buah, BKIA 64 buah dan Puskesmas 78 buah, Pos KB dan Posyandu 1.071 buah, Apotik 148 buah. Sedangkan tenaga dokter yang praktek di

Kodya Jakarta Barat tahun 1995 tercatat sebanyak 814 orang, Bidan 175 orang, Dukun Bayi 155 orang.

Angka tentang jumlah dokter praktek ini mungkin berbeda angka yang bersumber dari Dinas Kesehatan (DKK), hal ini disebabkan di satu tempat praktek dokter terdapat lebih dari seorang atau sebaliknya seorang membuka praktek lebih dari satu tempat, disamping itu masih ada tempat praktek dokter yang tidak tercatat/diketahui oleh lurah setempat.

Kegiatan lain yang dilakukan adalah berupa penerangan kepada masyarakat tentang Keluarga Berencana 590 kali, kesehatan 478 kali, kenakalan remaja 168 kali, kependudukan 188 kali, transmigrasi 81 kali penerangan lainnya 170 kali. Penerangan atau penyuluhan ini biasanya dilakukan secara terpadu oleh instansi terkait.

IV. PEREKONOMIAN

1. Pasar

Banyaknya pasar di Kodya Jakarta Barat tahun 1995 tercatat 76 buah, yang terdiri dari 26 pasar wilayah (Pasar Inpres/PD Pasar Jaya) dan 50 buah pasar lingkungan. Sedangkan banyaknya Pasar Swalayan/Departemen Store tercatat sebanyak 41 buah, lokasi pasar tersebut tersebar di setiap kecamatan.

2. Koperasi

Pada akhir tahun 1995, berdasarkan hasil survei kelurahan banyaknya koperasi di Kodya Jakarta Barat tercatat 81 buah, yang terdiri dari koperasi konsumsi 6 buah, kredit 21 buah dan koperasi serba usaha 52 buah dan koperasi produksi 2 buah dengan anggota sebanyak 13.431 orang. Jumlah koperasi ini mungkin agak rendah, karena disinyalir adanya koperasi-koperasi yang tidak diketahui lurah setempat.

3. Perbankan

Sarana di sektor ini tiap tahun berkembang dengan pesat sejalan dengan perkembangan perekonomian, dimana tahun 1995 jumlah Bank yang tercatat sebanyak 292 buah dan tahun sebelumnya 264 buah atau bertambah sebesar 13,54 persen. Dari sejumlah 292 buah bank yang terdapat di Kodya Jakarta Barat sebagian besar (83,22 %) adalah bank swasta.

Dilihat dari lokasi keberadaannya, lebih dari sepertiga bank yang ada di Kodya Jakarta Barat terdapat di Kecamatan Taman sari (33,22 %) dan disusul oleh Kecamatan Tambora sebanyak 57 buah (19,52 %) hal ini dapat dimaklumi bahwa kedua kecamatan ini merupakan daerah pusat perekonomian.

<https://jakbarkota.bps.go.id>

DAFTAR ISI

hlm.

- KATA PENGANTAR	i
- SAMBUTAN WALIKOTAMADYA JAKARTA BARAT	ii
- ULASAN SINGKAT	iii
- DAFTAR ISI	iv
- TABEL - TABEL STATISTIK :	
Tabel 1. Luas Wilayah, Jumlah Rumah Tangga, Penduduk, Kepadatan Penduduk dan Rata-rata Anggauta Rumah Tangga, tahun 1995	1 X
✓ 2. Penduduk dirinci menurut Kewarganegaraan dan Jenis Kelamin, Th.1995.	3
✓ 3. Penduduk Warga Negara Indonesia (WNI) dirinci menurut Jenis Kelamin, tahun 1995	5
✓ 4. Penduduk Warga Negara Asing (WNA) dirinci menurut Jenis Kelamin, tahun 1995	7
✓ 5. Persentase Penduduk menurut Agama yang dianut, tahun 1995	9
✓ 6. Persentase Kepala Keluarga menurut Jenis Kegiatannya, tahun 1995 ...	11 X
✓ 7. Mobilitas Penduduk, tahun 1995	13 X
✓ 8. Banyaknya Peserta Keluarga Berencana menurut Jenis Kontrasepsi yang digunakan, tahun 1995	15
✓ 9. Banyaknya Pasangan Perkawinan, Talak, Cerai dan Rujuk, tahun 1995.	17
✓ 10. Banyaknya Bangunan Tempat Tinggal menurut Fisik Bangunannya, tahun 1995	19 X
✓ 11. Banyaknya Bangunan Bukan Tempat Tinggal, tahun 1995	21
12. Banyaknya Gedung Kantor Kelurahan menurut Standar Gedung dan Status Kepemilikan, tahun 1995	23
13. Banyaknya Kelurahan menurut tingkatannya, tahun 1995	25
14. Jumlah Tenaga Kerja yang bekerja di Kantor Kelurahan, tahun 1995.	27
15. Banyaknya Kelurahan menurut Sarana Lalu Lintas Utama, Jenis Jalan Utama serta dapat tidaknya dilalui kendaraan roda empat, tahun 1995	29
✓ 16. Banyaknya Fasilitas Perhubungan yang tersedia, tahun 1995	31

17. Banyaknya Pos Hansip/Wanra, Anggota Hansip dan Kantor Polisi, tahun 1995	33
18. Prekwensi Terjadinya Pembunuhan, Perkosaan dan Kriminal lainnya dan Jumlah Jiwa yang tertimpa, tahun 1995	35
19. Banyaknya Gedung Serba Guna, BLK, Panti Werda dan Panti Asuhan, tahun 1995	37
✓ 20. Banyaknya Sekolah menurut Tingkatannya, tahun 1995	39 ✓
21. Banyaknya Kursus Mengetik, Montir, Stir Mobil, Administrasi Perkantoran, Bahasa dan Menjahit, tahun 1995	41
22. Banyaknya Kursus Perhotelan, Tata Buku, Komputer, Elektronik dan Kecantikan, tahun 1995	43
✓ 23. Banyaknya Fasilitas Rekreasi, tahun 1995	45
✓ 24. Banyaknya Fasilitas Olah Raga, tahun 1995	47
25. Banyaknya Perkumpulan/Club Olah Raga, tahun 1995	49
26. Banyaknya Fasilitas Peribadatan, tahun 1995	51
✓ 27. Banyaknya Fasilitas Kesehatan, tahun 1995	53 ✕
✓ 28. Banyaknya Apotik, Dokter dan Bidan Praktek, Dukun Bayi dan Pijat, tahun 1995	55 ✕
29. Banyaknya Penerangan Masyarakat/Ceramah, tahun 1995	57 ✕
✓ 30. Banyaknya Pasar Wilayah, Lingkungan, Swalayan dan Departemen Store, tahun 1995	59
✓ 31. Banyaknya Perusahaan Industri Besar, Sedang dan Kecil serta Jumlah Bank, tahun 1995	61
✓ 32. Banyaknya Koperasi menurut Jenisnya, tahun 1995	63
✓ 33. Banyaknya Hotel, Losmen, Hostel dan Motel, tahun 1995	65
34. Banyaknya Dipo Sampah dan Persentase Masyarakat membuang sampah, tahun 1995	67
35. Penggunaan air untuk keperluan mandi/cuci pada umumnya menurut sumbernya, tahun 1995	69 ✕
✓ 36. Banyaknya Kepala Keluarga menurut Jenis Penerangan yang digunakan, tahun 1995	71

TABEL 1. LUAS WILAYAH, JUMLAH RUMAH TANGGA, PENDUDUK, KEPADATAN KEPADATAN PENDUDUK DAN RATA - RATA ANGGAUTA RUMAH TANGGA TAHUN 1995 DI KODYA JAKARTA BARAT.

NO.	KECAMATAN/ KELURAHAN	LUAS (Km ²)	RUMAH TANGGA	PENDUDUK	RATA - RATA	
					KEPADATAN PDDK/Km ²	ANGGAUTA RUMAH TANGGA
(1)	(2)	(3)	(4)	(5)	(6)	(7)
1.	SUKABUMI SELATAN	1,57	5.147	19.884	12.665	3,86
2.	SUKABUMI UTARA	1,60	7.853	26.496	16.560	3,37
3.	KELAPA DUA	1,50	4.171	16.126	10.751	3,87
4.	KEBON JERUK	2,69	7.112	36.081	13.413	5,07
5.	DURI KEPA	3,86	11.198	41.885	10.851	3,74
6.	KEDOYA UTARA	4,00	6.508	27.551	6.888	4,23
7.	KEDOYA SELATAN	2,29	3.172	17.155	7.491	5,41
010.	KEBON JERUK	17,51	45.161	185.178	10.576	4,10
1.	JOGLO	4,86	5.488	20.817	4.283	3,79
2.	SRENGSENG	4,92	6.935	19.613	3.986	2,83
3.	MERUYA SELATAN	2,85	5.157	16.738	5.873	3,25
4.	MERUYA UTARA	4,76	6.334	25.623	5.383	4,05
5.	KEMBANGAN UTARA	3,64	3.757	13.356	3.669	3,55
6.	KEMBANGAN SELATAN	3,61	5.223	19.430	5.382	3,72
011.	KEMBANGAN	24,64	32.894	115.577	4.691	3,51
1.	DURI KOSAMBI	5,03	7.472	29.675	5.900	3,97
2.	RAWA BUAYA	4,67	9.096	22.038	4.719	2,42
3.	KEDAUNG KALIANGKE	2,61	6.390	19.692	7.545	3,08
4.	KAPUK	7,18	19.371	50.420	7.022	2,60
5.	CENKARENG TIMUR	4,18	12.068	43.542	10.417	3,61
6.	CENKARENG BARAT	4,26	10.248	40.633	9.538	3,96
020.	CENKARENG	27,93	64.645	206.000	7.376	3,19
1.	SEMANAN	5,98	5.897	25.800	4.314	4,38
2.	KALIDERES	5,93	9.687	30.706	5.178	3,17
3.	PEGADUNGAN	5,95	6.532	19.880	3.341	3,04
4.	TEGAL ALUR	7,78	10.489	33.924	4.360	3,23
5.	KAMAL	2,76	4.694	22.382	8.109	4,77
021.	KALIDERES	27,40	37.299	132.692	4.842	3,56
1.	TOMANG	1,88	7.506	35.605	18.939	4,74
2.	GROGOL	1,22	4.250	27.843	22.822	6,55
3.	JELAMBAR	1,44	12.708	41.226	28.629	3,24
4.	WIJAYA KUSUMA	2,61	5.167	23.057	8.834	4,46
5.	JELAMBAR BARU	1,44	5.027	33.139	23.013	6,59
6.	TANJUNG DUREN UTR.	1,33	4.396	28.358	21.323	6,45
7.	TANJUNG DUREN SEL.	1,37	3.892	21.812	15.921	5,60
030.	GROGOL PETAMBURAN	11,29	42.946	211.040	18.693	4,91

NO.	KECAMATAN/ KELURAHAN	LUAS (Km2)	RUMAH TANGGA	PENDUDUK	RATA - RATA	
					KEPADATAN PDDK/Km2	ANGGAUTA RUMAH TANGGA
(1)	(2)	(3)	(4)	(5)	(6)	(7)
1.	PALMERAH	2,11	12.597	52.960	25.100	4,20
2.	SLIPI	0,97	5.240	18.247	18.811	3,48
3.	KEMANGGISAN	2,33	7.482	37.971	16.296	5,07
4.	JATI PULO	0,87	8.518	33.239	38.206	3,90
5.	KOTA BAMBU SELATAN	0,65	5.874	26.451	40.694	4,50
6.	KOTA BAMBU UTARA	0,61	4.445	24.848	40.734	5,59
031.	PALMERAH	7,54	44.156	193.716	25.692	4,39
1.	KALI ANYAR	0,32	5.973	28.051	87.659	4,70
2.	DURI SELATAN	0,42	4.086	19.909	47.402	4,87
3.	TANAH SEREAL	0,62	3.048	35.050	56.532	11,50
4.	DURI UTARA	0,40	6.305	25.965	64.912	4,12
5.	JEMBATAN BESI	0,55	5.496	28.643	52.078	5,21
6.	KERENDANG	0,32	5.030	28.216	88.175	5,61
7.	TAMBORA	0,28	5.745	14.943	53.368	2,60
8.	JEMBATAN LIMA	0,46	4.353	27.504	59.791	6,32
9.	ANGKE	0,80	2.618	33.259	41.574	12,70
10.	PEKOJAN	0,78	6.135	30.230	38.756	4,93
11.	ROA MALAKA	0,53	1.327	5.118	9.657	3,86
040.	TAMBORA	5,48	50.116	276.888	50.527	5,52
1.	KRUKUT	0,55	6.992	23.236	42.247	3,32
2.	MAPHAR	0,59	5.480	22.222	37.664	4,06
3.	TAMAN SARI	0,68	5.869	19.686	28.950	3,35
4.	KEAGUNGAN	0,32	6.677	25.454	79.544	3,81
5.	GLODOK	0,38	3.628	11.490	30.237	3,17
6.	MANGGA BESAR	0,51	3.461	12.262	24.043	3,54
7.	TANGKI	0,37	3.958	20.360	55.027	5,14
8.	PINANGSIA	0,96	3.502	17.249	17.968	4,93
050.	TAMAN SARI	4,36	39.567	151.959	34.853	3,84
74.	JAKARTA BARAT	126,15	356.784	1.473.050	11.677	4,13

TABEL 2. PENDUDUK DIRINCI MENURUT KEWARGANEGARAAN DAN JENIS KELAMIN
PER-KEJARAAN TAHUN 1995 DI KODYA JAKARTA BARAT.

KELURAHAN/ NO. KECAMATAN	WARGA NEGARA INDONESIA			WARGA NEGARA ASING			BANYAKNYA PENDUDUK			
	LAKI-LAKI	PEREMPUAN	JUMLAH	LAKI-LAKI	PEREMPUAN	JUMLAH	LAKI-LAKI	PEREMPUAN	J U M L A H	
(1)	(2)	(3)	(4)	(5)	(6)	(7)	(8)	(9)	(10)	(11)
1. SUKABUMI SELATAN	10.355	9.523	19.878	3	3	6	10.358	9.526	19.884	
2. SUKABUMI UTARA	13.295	13.194	26.489	5	2	7	13.300	13.196	26.496	
3. KELAPA DUJA	8.371	7.753	16.124	1	1	2	8.372	7.754	16.126	
4. KEBON JERUK	18.210	17.864	36.074	5	2	7	18.215	17.866	36.081	
5. DURI KEPHA	21.733	20.041	41.774	51	60	111	21.784	20.101	41.885	
6. KEDOYA UTARA	13.578	13.927	27.505	23	23	46	13.601	13.950	27.551	
7. KEDOYA SELATAN	8.607	8.522	17.129	11	15	26	8.618	8.537	17.155	
010. KEBON JERUK	94.149	90.824	184.973	99	106	205	94.248	90.930	185.178	
1. JOGLO	10.650	10.162	20.812	1	4	5	10.651	10.166	20.817	
2. SRENGSENG	9.897	9.707	19.604	6	3	9	9.903	9.710	19.613	
3. MERUYA SELATAN	8.573	8.164	16.737	0	1	1	8.573	8.165	16.738	
4. MERUYA UTARA	13.402	12.183	25.585	23	15	38	13.425	12.198	25.623	
5. KEMBANGAN UTARA	9.985	9.428	19.413	6	3	9	9.991	9.431	19.422	
6. KEMBANGAN SELATAN	7.023	6.324	13.347	8	9	17	7.031	6.333	13.364	
011. KEMBANGAN	59.530	55.968	115.498	44	35	79	59.574	56.003	115.577	
1. DURI KOSAMBI	15.072	14.587	29.659	7	9	16	15.079	14.596	29.675	
2. RAJA BUAYA	11.284	10.603	21.887	75	76	151	11.359	10.679	22.038	
3. KEDUNG KALIANCKE	9.972	9.683	19.655	22	15	37	9.994	9.698	19.692	
4. KAPUK	25.686	24.568	50.254	84	82	166	25.770	24.650	50.420	
5. CENCKARENG TIMUR	23.000	20.517	43.517	12	13	25	23.012	20.530	43.542	
6. CENCKARENG BARAT	20.179	20.416	40.595	16	22	38	20.195	20.438	40.633	
020. CENCKARENG	105.193	100.374	205.567	216	217	433	105.409	100.591	206.000	
1. SEMANAN	13.267	12.529	25.796	3	1	4	13.270	12.530	25.800	
2. KALIDERES	16.740	13.954	30.694	10	2	12	16.750	13.956	30.706	
3. PEGADUNGAN	10.072	9.793	19.865	8	7	15	10.080	9.800	19.880	
4. TEGAL ALLUR	17.755	16.153	33.908	10	6	16	17.765	16.159	33.924	
5. KAMAL	10.853	11.524	22.377	4	1	5	10.857	11.525	22.382	
021. KALIDERES	68.687	63.953	132.640	35	17	52	68.722	63.970	132.692	
1. TOMANG	18.356	17.150	35.506	41	58	99	18.397	17.208	35.605	
2. CROGOL	13.004	14.779	27.783	32	28	60	13.036	14.807	27.843	
3. JELAMBAR	20.967	20.162	41.129	45	52	97	21.012	20.214	41.226	
4. WIJAYA KUSUMA	12.266	10.748	23.014	23	20	43	12.289	10.768	23.057	
5. JELAMBAR BARU	17.449	15.509	32.958	107	74	181	17.556	15.583	33.139	
6. TANJUNG DUREN UTR.	12.660	15.506	28.166	118	74	192	12.778	15.580	28.358	
7. TANJUNG DUREN SEL.	10.110	11.610	21.720	40	52	92	10.150	11.662	21.812	
030. CROGOL PETAMBURAN	104.812	105.464	210.276	406	358	764	105.218	105.822	211.040	

KELURAHAN/		WARGA NEGARA INDONESIA			WARGA NEGARA ASING			BANYAKNYA PENDUDUK		
NO. KECAMATAN		LAKI-LAKI	PEREMPUAN	JUMLAH	LAKI-LAKI	PEREMPUAN	JUMLAH	LAKI-LAKI	PEREMPUAN	J U M L A H
(1)	(2)	(3)	(4)	(5)	(6)	(7)	(8)	(9)	(10)	(11)
1.	PALMERAH	26.391	26.216	52.607	180	173	353	26.571	26.389	52.960
2.	SLIPI	9.181	9.052	18.233	8	6	14	9.189	9.058	18.247
3.	KEMBANGGISAN	19.191	18.760	37.951	6	14	20	19.197	18.774	37.971
4.	JATI PULO	16.546	16.606	33.152	49	38	87	16.595	16.644	33.239
5.	KOTA BAMBUI UTARA	13.196	13.230	26.426	12	13	25	13.208	13.243	26.451
6.	KOTA BAMBUI SELATAN	13.100	11.737	24.837	6	5	11	13.106	11.742	24.848
031.	PALMERAH	97.605	95.601	193.206	261	269	510	97.866	95.850	193.716
1.	KALI ANYAR	14.214	13.743	27.957	53	41	94	14.267	13.784	28.051
2.	DURI SELATAN	9.473	10.222	19.695	99	115	214	9.572	10.337	19.909
3.	TANAH SEREAL	17.263	17.142	34.405	342	303	645	17.605	17.445	35.050
4.	DURI UTARA	12.947	11.972	24.919	520	526	1.046	13.467	12.498	25.965
5.	JEMBATAN BESI	15.857	13.465	28.522	68	53	121	15.125	13.518	28.643
6.	KERENDANG	13.410	14.452	27.862	197	157	354	13.607	14.609	28.216
7.	TAMBORA	6.769	6.388	13.157	940	846	1.786	7.709	7.234	14.943
8.	JEMBATAN LIMA	12.671	12.852	25.523	1.035	946	1.981	13.706	13.798	27.504
9.	ANCKE	15.692	16.699	32.391	456	412	868	16.148	17.111	33.259
10.	PEKOJAN	14.406	14.254	28.660	752	818	1.570	15.158	15.072	30.230
11.	ROA MALAKA	2.269	2.583	4.852	135	131	266	2.404	2.714	5.118
040.	TAMBORA	134.171	133.772	267.943	4.597	4.348	8.945	138.768	138.120	276.888
1.	KRUKUT	10.935	12.011	22.946	108	182	290	11.043	12.193	23.236
2.	MAPHAR	10.503	11.073	21.576	330	316	646	10.833	11.389	22.222
3.	TAMAN SARI	9.546	9.737	19.283	190	213	403	9.736	9.950	19.686
4.	KEAGUNGAN	12.889	11.993	24.882	288	284	572	13.177	12.277	25.454
5.	GLODOK	5.225	4.998	10.223	647	620	1.267	5.872	5.618	11.490
6.	MANGGA BESAR	5.919	5.830	11.749	257	256	513	6.176	6.086	12.262
7.	TANCKI	10.953	8.902	19.855	268	237	505	11.221	9.139	20.360
8.	PINANGSIA	8.541	7.905	16.446	508	295	803	9.049	8.200	17.249
050.	TAMAN SARI	74.511	72.449	146.960	2.596	2.403	4.999	77.107	74.852	151.959
	JAKARTA BARAT	738.658	718.405	1.457.063	8.254	7.733	15.987	746.912	726.138	1.473.050

TABEL 3. PENDUDUK WARGA NEGARA INDONESIA DIRINCI MENURUT JENIS KELAMIN PER KELURAHAN TAHUN 1995 DI KODYA JAKARTA BARAT.

NO. KECAMATAN	D E W A S A			ANAK - ANAK			BANYAKNYA PENDUDUK			
	LAKI-LAKI	PEREMPUAN	J U M L A H	LAKI-LAKI	PEREMPUAN	J U M L A H	LAKI-LAKI	PEREMPUAN	J U M L A H	
	(1)	(2)	(3)	(4)	(5)	(6)	(7)	(8)	(9)	(10)
1. SUKABUMI SELATAN	4.704	3.922	8.626	5.651	5.601	11.252	10.355	9.523	19.878	
2. SUKABUMI UTARA	8.254	8.497	16.751	5.041	4.697	9.738	13.295	13.194	26.489	
3. KELAPA DUJA	6.366	5.741	12.107	2.005	2.012	4.017	8.371	7.753	16.124	
4. KEBON JERUK	13.216	13.728	26.944	4.994	4.136	9.130	18.210	17.864	36.074	
5. DURI KEPHA	14.921	13.006	27.927	6.812	7.035	13.847	21.733	20.041	41.774	
6. KEDDOYA UTARA	9.547	9.683	19.230	4.031	4.244	8.275	13.578	13.927	27.505	
7. KEDDOYA SELATAN	5.980	5.988	11.968	2.627	2.534	5.161	8.607	8.522	17.129	
010. KEBON JERUK	62.988	60.565	123.553	31.161	30.259	61.420	94.149	90.824	184.973	
1. JOGLO	6.790	6.292	13.082	3.860	3.870	7.730	10.650	10.162	20.812	
2. SRENGSENG	6.431	6.181	12.612	3.466	3.526	6.992	9.897	9.707	19.604	
3. MERUYA SELATAN	5.438	5.228	10.666	3.135	2.935	6.070	8.573	8.163	16.736	
4. MERUYA UTARA	8.206	8.012	16.218	5.196	4.172	9.368	13.402	12.184	25.586	
5. KEMBANGAN UTARA	4.300	3.784	8.084	2.723	2.540	5.263	7.023	6.324	13.347	
6. KEMBANGAN SELATAN	8.532	8.035	16.567	4.453	4.393	8.846	9.985	9.428	19.413	
011. KEMBANGAN	39.697	37.532	77.229	19.833	18.436	38.269	59.530	55.968	115.498	
1. DURI KOSAMBI	10.493	9.925	20.418	4.579	4.662	9.241	15.072	14.587	29.659	
2. RAWA BUAYA	5.802	5.684	11.486	5.482	4.919	10.401	11.284	10.603	21.887	
3. KEDALANG KALITANGKE	6.160	6.546	12.706	3.812	3.137	6.949	9.972	9.683	19.655	
4. KAPUK	14.423	13.291	27.714	11.263	11.277	22.540	25.686	24.568	50.254	
5. CENCKARENG TIMUR	12.530	11.877	24.407	10.470	8.640	19.110	23.000	20.517	43.517	
6. CENCKARENG BARAT	15.327	15.777	31.104	4.852	4.639	9.491	20.179	20.416	40.595	
020. CENCKARENG	64.735	63.100	127.835	40.458	37.274	77.732	105.193	100.374	205.567	
1. SEMANAN	7.193	6.332	13.525	6.074	6.197	12.271	13.267	12.529	25.796	
2. KALIDERES	12.975	9.967	22.942	3.765	3.987	7.752	16.740	13.954	30.694	
3. PEGADUNGAN	6.654	6.640	13.294	3.418	3.153	6.571	10.072	9.793	19.865	
4. TEGAL ALUR	11.810	10.353	22.163	5.945	5.800	11.745	17.755	16.153	33.908	
5. KAWAL	7.249	7.442	14.691	3.604	4.082	12.686	10.853	11.524	22.377	
021. KALIDERES	45.881	40.734	86.615	22.806	23.219	51.025	68.687	63.953	132.640	
1. TOMANG	15.309	13.596	28.905	3.047	3.554	6.601	18.356	17.150	35.506	
2. GROGOL	7.687	9.617	17.304	5.317	5.162	10.479	13.004	14.779	27.783	
3. JELAMBAR	15.535	14.679	30.214	5.432	5.483	10.915	20.967	20.162	41.129	
4. WIJAYA KUSUMA	7.888	6.548	14.436	4.378	4.200	8.578	12.266	10.748	23.014	
5. JELAMBAR BARU	13.982	12.609	26.591	3.467	2.900	6.367	17.449	15.509	32.958	
6. TANJUNG DUREN UTR.	8.083	10.546	18.629	4.577	4.960	9.537	12.660	15.506	28.166	
7. TANJUNG DUREN SEL.	7.788	8.741	16.529	2.322	2.869	5.191	10.110	11.610	21.720	
030. GROGOL PETAMBURAN	76.272	76.336	152.608	28.540	29.128	57.668	104.812	105.464	210.276	

NO. KECAMATAN	D E W A S A					ANAK - ANAK			BANYAKNYA PENDUDUK	
	LAKI-LAKI	PEREMPUAN	J U M L A H	LAKI-LAKI	PEREMPUAN	J U M L A H	LAKI-LAKI	PEREMPUAN	J U M L A H	
	(1)	(2)	(3)	(4)	(5)	(6)	(7)	(8)	(9)	(10)
1. PALMERAH	15.530	15.018	30.548	10.861	11.198	22.059	26.391	26.216	52.607	
2. SLIPI	5.665	5.474	11.139	3.516	3.578	7.094	9.181	9.052	18.233	
3. KEMANGGISAN	13.807	13.689	27.496	5.384	5.071	10.455	19.191	18.760	37.951	
4. JATI PULO	8.127	8.003	16.130	8.419	8.603	17.022	16.546	16.606	33.152	
5. KOTA BAMBUI UTARA	9.761	9.768	18.310	3.435	3.462	6.897	13.196	13.230	26.426	
6. KOTA BAMBUI SELATAN	8.542	7.686	16.228	4.558	4.051	8.609	13.100	11.737	24.837	
031. PALMERAH	61.432	59.638	119.851	36.173	35.963	72.136	97.605	95.601	193.206	
1. KALI ANYAR	7.204	6.635	13.839	7.010	7.108	14.118	14.214	13.743	27.957	
2. DURI SELATAN	4.211	4.660	8.871	5.262	5.562	10.824	9.473	10.222	19.695	
3. TAMAN SEREAL	11.457	12.030	23.487	5.806	5.112	10.918	17.263	17.142	34.405	
4. DURI UTARA	7.386	6.633	14.019	5.561	5.339	10.900	12.947	11.972	24.919	
5. JEMBATAN BESI	10.138	8.594	18.732	4.919	4.871	9.790	15.057	13.465	28.522	
6. KERENDANG	8.705	8.751	17.456	4.705	5.701	10.406	13.410	14.452	27.862	
7. TAMBORA	3.403	3.344	6.747	3.366	3.044	6.410	6.769	6.388	13.157	
8. JEMBATAN LIMA	7.060	6.989	14.049	5.611	5.863	11.474	12.671	12.852	25.523	
9. ANCKE	8.902	9.441	18.343	6.790	7.258	14.048	15.692	16.699	32.391	
10. PEKOJAN	7.215	6.812	14.027	7.191	7.442	14.633	14.406	14.254	28.660	
11. ROA MALAKA	1.229	1.490	2.719	1.040	1.093	2.133	2.269	2.583	4.852	
040. TAMBORA	76.910	75.379	152.289	57.261	58.393	115.654	134.171	133.772	267.943	
1. KRUKUT	6.092	6.423	12.515	4.843	5.588	10.431	10.935	12.011	22.946	
2. MAPHAR	5.178	5.593	10.771	5.325	5.480	10.805	10.503	11.073	21.576	
3. TAMAN SARI	6.227	6.255	12.482	3.319	3.482	6.801	9.546	9.737	19.283	
4. KEAGILANGAN	8.636	8.999	17.635	4.253	2.994	7.247	12.889	11.993	24.882	
5. GLODOK	4.003	3.842	7.845	1.222	1.156	2.378	5.225	4.998	10.223	
6. WANGGA BESAR	4.201	3.769	7.970	1.718	2.061	3.779	5.919	5.830	11.749	
7. TANCKI	7.678	6.301	13.979	3.275	2.601	5.876	10.953	8.902	19.855	
8. PINANGSIA	4.476	3.985	8.461	4.065	3.920	7.985	8.541	7.905	16.446	
050. TAMAN SARI	46.491	45.167	91.658	28.020	27.282	55.302	74.511	72.449	146.960	
74. JAKARTA BARAT	474.406	458.451	931.638	264.252	259.954	529.206	738.658	718.405	1.457.063	

TABEL 4. PENDUDUK WARGA NEGARA ASING DIRINCI MENURUT, JENIS KELAMIN PER KELURAHAN TAHUN 1995 DI KODYA JAKARTA BARAT.

NO. KECAMATAN	D E W A S A			ANAK - ANAK			BANYAKNYA PENDUDUK			
	LAKI-LAKI	PEREMPUAN	J U M L A H	LAKI-LAKI	PEREMPUAN	J U M L A H	LAKI-LAKI	PEREMPUAN	J U M L A H	
	(1)	(2)	(3)	(4)	(5)	(6)	(7)	(8)	(9)	(10)
1. SUKABUMI SELATAN	3	3	6	0	0	0	3	3	6	
2. SUKABUMI UTARA	5	2	7	0	0	0	5	2	7	
3. KELAPA DUA	1	1	2	0	0	0	1	1	2	
4. KEBON JERUK	5	2	7	0	0	0	5	2	7	
5. DURI KEPHA	45	57	102	6	3	9	51	60	111	
6. KEDOYA UTARA	22	23	45	1	0	1	23	23	46	
7. KEDOYA SELATAN	11	15	26	0	0	0	11	15	26	
010. KEBON JERUK	92	103	195	7	3	10	99	106	205	
1. JOGLO	1	4	5	0	0	0	1	4	5	
2. SRENGSENG	6	3	9	0	0	0	6	3	9	
3. MERUYA SELATAN	0	1	1	0	0	0	0	1	1	
4. MERUYA UTARA	23	15	38	0	0	0	23	15	38	
5. KEMBANGAN UTARA	6	3	9	0	0	0	6	3	9	
6. KEMBANGAN SELATAN	8	9	17	0	0	0	8	9	17	
011. KEMBANGAN	44	35	79	0	0	0	44	35	79	
1. DURI KOSAMBI	7	9	16	0	0	0	7	9	16	
2. RAJA BUAYA	58	56	114	17	20	37	75	76	151	
3. KEDUNG KALIAMCKE	14	8	22	8	7	15	22	15	37	
4. KAPUK	51	55	106	33	27	60	84	82	166	
5. CENKARENG TIMUR	10	11	21	2	2	4	12	13	25	
6. CENKARENG BARAT	16	21	37	0	1	1	16	22	38	
020. CENKARENG	156	160	316	60	57	117	216	217	433	
1. SEMANAN	3	1	4	0	0	0	3	1	4	
2. KALIDERES	10	2	12	0	0	0	10	2	12	
3. PEGADUNGAN	8	7	15	0	0	0	8	7	15	
4. TEGAL ALUR	10	5	15	0	1	1	10	6	16	
5. KAMAL	4	1	5	0	0	0	4	1	5	
021. KALIDERES	35	16	51	0	1	1	35	17	52	
1. TOMANG	37	53	90	4	5	9	41	58	99	
2. GROGOL	30	23	53	2	5	7	32	28	60	
3. JELAMBAR	43	50	93	2	2	4	45	52	97	
4. WIJAYA KUSUMA	20	17	37	3	3	6	23	20	43	
5. JELAMBAR BARU	107	74	181	0	0	0	107	74	181	
6. TANJUNG DUREN UTR.	90	53	143	28	21	49	118	74	192	
7. TANJUNG DUREN SEL.	35	39	74	5	13	18	40	52	92	
030. GROGOL PETAMBURAN	362	309	671	44	49	93	406	358	764	

NO. KECAMATAN	D E W A S A			ANAK - ANAK			BANYAKNYA PENDUDUK			
	LAKI-LAKI	PEREMPUAN	J U M L A H	LAKI-LAKI	PEREMPUAN	J U M L A H	LAKI-LAKI	PEREMPUAN	J U M L A H	
	(1)	(2)	(3)	(4)	(5)	(6)	(7)	(8)	(9)	(10)
1. PALMERAH	104	93	197	76	80	156	180	173	353	
2. SLIPI	8	6	14	0	0	0	8	6	14	
3. KEMANGGISAN	4	11	15	2	3	5	6	14	20	
4. JATI PULO	27	18	45	22	20	42	49	38	87	
5. KOTA BAMBUI UTARA	10	8	18	2	5	7	12	13	25	
6. KOTA BAMBUI SELATAN	4	4	8	2	1	3	6	5	11	
031. PALMERAH	157	140	297	104	109	213	261	249	510	
1. KALI ANYAR	28	25	53	25	16	41	53	41	94	
2. DURI SELATAN	50	66	116	49	49	98	99	115	214	
3. TANAH SEREAL	162	172	334	180	131	311	342	303	645	
4. DURI UTARA	325	383	708	195	143	338	520	526	1.046	
5. JEMBATAN BESI	47	39	86	21	14	35	68	53	121	
6. KERENDANG	137	133	270	60	24	84	197	157	354	
7. TAMBORA	596	526	1.122	344	320	664	940	846	1.786	
8. JEMBATAN LIMA	681	471	1.152	354	475	829	1.035	946	1.981	
9. ANCKE	424	390	814	32	22	54	456	412	868	
10. PEKOJAN	401	494	895	351	324	675	752	818	1.570	
11. ROA MALAKA	88	99	187	47	32	79	135	131	266	
040. TAMBORA	2.939	2.798	5.737	1.658	1.550	3.208	4.597	4.348	8.945	
1. KRUKUT	76	135	211	32	47	79	108	182	290	
2. MAPHAR	216	226	442	114	90	204	330	316	646	
3. TAMAN SARI	190	213	403	0	0	0	190	213	403	
4. KEAGUNGAN	277	265	542	11	19	30	288	284	572	
5. GLODOK	549	537	1.086	98	83	181	647	620	1.267	
6. MANGGA BESAR	238	232	470	19	24	43	257	256	513	
7. TANCKI	236	204	440	32	33	65	268	237	505	
8. PINANGSIA	473	266	739	35	29	64	508	295	803	
050. TAMAN SARI	2.255	2.078	4.333	341	325	666	2.596	2.403	4.999	
74. JAKARTA BARAT	6.040	5.639	11.679	2.214	2.094	4.308	8.254	7.733	15.987	

PERPUSTAKAAN

Kantor Statistik Propinsi DKI

J a k a r t a

TABEL 5. PERSENTASE PENDUDUK MENURUT AGAMA YANG DIANUT, TAHUN 1995

No. Kelurahan/ Kecamatan		Islam	Katholik	Kresten	Hindu	Budha	Jumlah
(1)	(2)	(3)	(4)	(5)	(6)	(7)	(8)
1.	Sukabumi Selatan	92,87	2,60	2,18	1,51	0,83	100,00
2.	Sukabumi Utara	93,85	2,12	2,75	0,61	0,56	100,00
3.	Kelapa Dua	97,15	1,90	0,67	0,16	0,12	100,00
4.	Kebon Jeruk	90,68	3,62	4,64	0,62	0,44	100,00
5.	Duri Kupa	74,12	12,71	8,27	0,26	4,63	100,00
6.	Kedoya Utara	75,55	10,58	9,66	1,79	2,42	100,00
7.	Kedoya Selatan	86,24	6,68	5,85	0,98	0,26	100,00
010.	Kec. Kebon Jeruk	85,54	6,52	5,45	0,80	1,70	100,00
1.	Joglo	88,62	5,33	4,51	0,74	0,80	100,00
2.	Srengseng	88,58	5,31	4,50	0,73	0,87	100,00
3.	Meruya Selatan	87,24	3,34	5,25	2,78	1,38	100,00
4.	Meruya Utara	80,19	8,49	8,56	2,17	0,60	100,00
5.	Kembangan Utara	53,99	14,55	13,47	7,65	10,34	100,00
6.	Kembangan Selatan	55,97	14,52	13,23	7,08	9,19	100,00
011.	Kec. Kembangan	77,01	8,33	8,01	3,24	3,41	100,00
1.	Duri Kosambi	76,73	1,83	14,37	4,54	2,54	100,00
2.	Rawa Buaya	57,64	13,23	14,04	4,69	5,40	100,00
3.	Ked. Kali Angke	68,39	16,98	10,42	2,31	1,90	100,00
4.	Kapuk	80,08	6,07	9,81	0,09	3,95	100,00
5.	Cengkareng Timur	93,52	0,87	4,94	0,04	0,63	100,00
6.	Cengkareng Barat	85,42	3,07	6,64	0,42	4,44	100,00
020.	Kec. Cengkareng	80,07	5,58	9,79	1,47	3,09	100,00
1.	Semanan	98,74	0,56	0,49	0,18	0,03	100,00
2.	Kalideres	86,22	5,37	4,62	0,27	3,52	100,00
3.	Pegadungan	94,30	2,10	1,68	1,38	0,54	100,00
4.	Tegal Alur	85,68	1,63	6,97	5,60	0,13	100,00
5.	Kamal	88,75	2,00	1,04	0,22	8,00	100,00
021.	Kec. Kalideres	90,19	2,44	3,48	1,84	2,04	100,00
1.	Tomang	72,29	10,21	12,63	0,55	4,32	100,00
2.	Grogol	76,20	12,99	3,60	1,58	5,63	100,00
3.	Jelambar	78,93	8,95	8,72	0,51	2,89	100,00
4.	Wijaya Kusuma	75,49	12,70	5,02	0,90	5,90	100,00
5.	Jelambar Baru	73,92	10,23	7,30	0,94	7,61	100,00
6.	Tanjung Duren Utr.	78,00	14,75	5,00	0,40	1,85	100,00
7.	Tanjung Duren Sel.	78,00	14,75	4,78	0,71	1,75	100,00
030.	Kec. Grogol Petamb.	75,91	11,63	7,38	0,77	4,31	100,00

PERPUSTAKAAN

Kantor Statistik Propinsi DKI.

J a k a r t a

No. Kelurahan/ Kecamatan		Islam	Katholik	Kresten	Hindu	Budha	Jumlah
(1)	(2)	(3)	(4)	(5)	(6)	(7)	(8)
1.	Palmerah	93,00	1,57	2,68	1,18	1,57	100,00
2.	Slipi	85,00	4,30	6,60	1,65	2,45	100,00
3.	Kemanggisan	88,02	6,27	2,29	3,17	0,25	100,00
4.	Jati Pulo	77,23	9,52	11,46	0,12	1,67	100,00
5.	Kota Bambu Utr.	93,00	2,04	3,00	0,70	1,26	100,00
6.	Kota Bambu Sel.	93,04	2,06	3,01	0,69	1,20	100,00
031. Kec. Palmerah		88,56	4,25	4,55	1,34	1,30	100,00
1.	Kali Anyar	95,01	2,75	0,56	0,06	1,62	100,00
2.	Duri Selatan	65,37	19,84	4,93	0,01	9,86	100,00
3.	Tanah Sereal	66,54	2,90	6,57	0,08	23,91	100,00
4.	Duri Utara	67,73	1,63	2,01	0,20	28,44	100,00
5.	Jembatan Besi	80,10	6,12	3,55	1,00	9,23	100,00
6.	Krendang	75,43	3,12	1,10	0,47	19,88	100,00
7.	Tambora	73,27	10,18	11,45	0,33	4,77	100,00
8.	Jembatan Lima	81,88	7,67	4,10	0,00	6,35	100,00
9.	Angke	88,99	4,70	2,13	0,60	3,57	100,00
10.	Pekojan	43,16	3,57	7,07	0,05	46,15	100,00
11.	Roa Malaka	30,58	5,72	4,29	0,47	58,95	100,00
040. Kec. Tambora		73,14	5,54	4,04	0,29	16,99	100,00
1.	Krukut	68,01	14,99	9,99	4,99	2,02	100,00
2.	Maphar	53,31	18,91	4,94	0,14	22,70	100,00
3.	Taman Sari	44,82	10,94	6,14	0,01	38,09	100,00
4.	Keagungan	58,03	3,32	2,74	0,02	35,89	100,00
5.	Glodok	14,17	13,17	14,26	0,09	58,31	100,00
6.	Mangga Besar	43,42	14,54	16,95	0,11	24,99	100,00
7.	Tangki	36,00	19,51	11,49	0,05	32,95	100,00
8.	Pinangsia	26,29	10,00	13,89	1,29	48,54	100,00
050. Kec. Taman Sari		46,22	12,95	9,05	0,96	30,82	100,00
74. JAKARTA BARAT		77,10	7,13	6,36	1,15	8,26	100,00

TABEL 6. PERSENTASE KEPALA KELUARGA MENURUT JENIS KEGIATANNYA, TAHUN 1995

Kelurahan/ No. Kecamatan		Per- tani an	Indus- tri	Bang- unan	Per- daga- ngan	Komu- nika- si	Keu- angan	Peme- rintah	Jasa lain nya	Jumlah
(1)	(2)	(3)	(4)	(5)	(6)	(7)	(8)	(9)	(10)	(11)
1.	Sukabumi Selatan	1,78	34,59	4,25	35,45	0,84	0,29	17,52	5,28	100,00
2.	Sukabumi Utara	16,88	5,08	2,83	26,10	4,61	0,59	13,01	30,90	100,00
3.	Kelapa Dua	2,97	0,87	4,25	37,32	1,83	1,36	41,26	10,14	100,00
4.	Kebon Jeruk	1,10	0,66	7,50	40,69	1,29	1,70	44,46	2,61	100,00
5.	Duri Kepa	0,84	3,51	6,29	30,52	9,01	3,26	16,62	29,95	100,00
6.	Kedoya Utara	0,89	13,20	7,45	33,52	2,30	1,73	23,06	17,85	100,00
7.	Kedoya Selatan	1,02	16,45	6,56	29,77	3,17	2,43	23,37	17,22	100,00
010.	Kec. Kebon Jeruk	3,96	9,00	5,65	32,89	4,09	1,77	24,03	18,61	100,00
1.	Joglo	3,08	9,16	14,67	19,45	14,96	8,27	10,71	19,70	100,00
2.	Srengseng	1,66	3,44	2,62	42,49	4,74	4,77	26,44	13,84	100,00
3.	Meruya Selatan	8,08	0,76	2,86	39,36	1,44	1,56	30,00	15,94	100,00
4.	Meruya Utara	10,81	1,17	2,00	33,69	1,51	1,09	35,92	13,82	100,00
5.	Kembangan Utara	12,38	11,97	10,68	6,10	13,45	10,95	8,70	25,77	100,00
6.	Kembangan Selatan	12,38	11,95	10,66	6,07	13,46	10,80	8,70	25,97	100,00
011.	Kec. Kembangan	7,54	5,84	6,75	26,62	7,68	5,80	21,38	18,39	100,00
1.	Duri Kosambi	0,53	52,83	2,86	14,30	3,81	2,37	10,72	12,60	100,00
2.	Rawa Buaya	0,00	56,36	3,92	11,75	7,28	1,74	4,23	14,72	100,00
3.	Ked. Kali Angke	1,06	33,19	9,61	12,85	9,05	2,21	16,59	15,45	100,00
4.	Kapuk	1,23	53,61	0,69	24,22	2,12	1,00	6,76	10,36	100,00
5.	Cengkareng Timur	0,10	40,70	2,53	10,59	9,68	0,76	13,00	22,63	100,00
6.	Cengkareng Barat	3,53	54,55	4,00	10,78	3,76	2,04	5,39	15,94	100,00
020.	Kec. Cengkareng	1,12	49,60	3,15	15,45	5,42	1,51	8,79	14,96	100,00
1.	Semanan	6,57	35,68	8,73	27,67	3,94	0,47	5,34	11,60	100,00
2.	Kalideres	1,53	25,01	8,34	6,45	7,14	2,64	38,59	10,31	100,00
3.	Pegadungan	17,59	23,44	4,71	16,50	2,07	0,97	19,30	15,43	100,00
4.	Tegal Alur	6,48	27,61	10,28	20,75	8,93	1,52	17,57	6,86	100,00
5.	Kamal	22,56	38,84	6,54	5,45	4,87	0,32	4,89	16,53	100,00
021.	Kec. Kalideres	9,05	28,95	8,12	15,32	6,02	1,41	19,95	11,18	100,00
1.	Tomang	0,00	8,80	7,48	18,35	13,54	6,99	27,83	17,00	100,00
2.	Grogol	0,00	1,34	20,73	7,27	14,45	10,73	34,78	10,71	100,00
3.	Jelambar	0,00	2,84	6,62	12,01	3,13	0,93	48,62	25,87	100,00
4.	Wijaya Kusuma	0,00	4,58	3,34	20,87	0,83	8,57	39,03	22,77	100,00
5.	Jelambar Baru	0,00	3,33	6,65	23,42	1,69	9,26	39,05	16,59	100,00
6.	Tanjung Duren Utr.	0,00	5,11	13,59	11,45	10,82	9,38	23,70	25,95	100,00
7.	Tanjung Duren Sel.	0,00	2,35	13,94	11,07	10,06	7,94	27,47	27,16	100,00
030.	Kec. Grogol Petamb.	0,00	4,75	9,53	15,43	8,20	7,25	34,14	20,70	100,00

Kelurahan/ No. Kecamatan	Per- tani an	Indus- tri	Bang- unan	Per- daga- ngan	Komu- nika- si	Keu- angan	Peme- rintah	Jasa lain nya.	Jumlah	
(1)	(2)	(3)	(4)	(5)	(6)	(7)	(8)	(9)	(10)	(11)
1. Palmerah	0,10	6,31	4,47	19,00	6,78	0,58	2,29	60,47	100,00	
2. Slipi	0,63	0,80	15,59	17,45	0,57	0,63	5,76	58,18	100,00	
3. Kemanggisan	0,03	7,59	16,79	39,69	11,45	0,49	17,04	6,93	100,00	
4. Jati Pulo	0,00	1,13	6,39	29,72	1,63	0,13	4,19	56,81	100,00	
5. Kota Bambu Utr.	0,07	1,79	6,22	20,66	1,00	0,19	13,26	56,02	100,00	
6. Kota Bambu Sel.	0,07	1,30	7,46	23,17	0,49	0,27	6,77	60,46	100,00	
031. Kec. Palmerah	0,12	3,74	8,80	25,00	4,51	0,40	7,45	49,98	100,00	
1. Kali Anyar	0,00	48,31	2,38	38,34	4,77	0,11	1,01	5,07	100,00	
2. Duri Selatan	0,00	17,10	3,65	66,23	10,14	0,38	1,13	1,37	100,00	
3. Tanah Sereal	0,00	28,42	11,13	37,28	7,95	0,51	3,06	11,65	100,00	
4. Duri Utara	0,00	35,75	22,66	31,68	4,37	0,37	1,85	3,31	100,00	
5. Jembatan Besi	0,00	36,03	14,38	35,95	3,42	0,62	2,46	7,15	100,00	
6. Krendang	0,00	28,68	16,99	47,25	1,80	0,24	0,92	4,12	100,00	
7. Tambora	0,00	36,12	3,03	41,54	6,21	1,36	0,61	11,13	100,00	
8. Jembatan Lima	0,00	52,81	7,89	30,15	3,97	1,01	1,76	2,41	100,00	
9. Angke	0,00	46,58	6,16	32,88	2,60	1,75	2,60	7,42	100,00	
10. Pekojan	0,00	41,20	6,97	34,33	8,88	1,34	3,07	4,21	100,00	
11. Roa Malaka	0,00	10,95	0,75	78,85	4,11	1,64	0,68	3,01	100,00	
040. Kec. Tambora	0,00	37,65	9,15	39,37	5,16	0,81	1,95	5,91	100,00	
1. Krukut	0,00	17,64	8,11	35,26	17,93	1,95	1,34	17,77	100,00	
2. Maphar	0,00	4,13	12,81	49,97	5,86	4,13	1,80	21,30	100,00	
3. Taman Sari	0,00	6,69	5,20	28,32	8,36	4,30	1,33	45,80	100,00	
4. Keagungan	0,00	4,55	15,28	69,11	5,15	1,43	2,90	1,59	100,00	
5. Glodok	0,00	0,55	0,39	96,77	0,39	0,20	0,59	1,10	100,00	
6. Mangga Besar	0,00	0,52	0,66	37,30	5,05	6,08	2,98	47,42	100,00	
7. Tangki	0,00	3,44	10,09	30,23	6,11	1,26	1,44	47,43	100,00	
8. Pinangisia	0,00	2,71	2,60	56,11	0,28	1,70	3,34	33,26	100,00	
050. Kec. Taman Sari	0,00	6,30	8,05	47,78	7,40	2,69	1,97	25,81	100,00	
74. JAKARTA BARAT	2,92	20,24	7,18	26,88	5,91	2,49	14,10	20,28	100,00	

TABEL 7. MOBILITAS PENDUDUK, TAHUN 1995

No. Kelurahan/ Kecamatan	Lahir		Mati		Datang Dalam DKI		Datang Luar DKI		Pindah Dalam DKI		Pindah Luar DKI		
	Lk	Pr	Lk	Pr	Lk-lk	Perp.	Lk-lk	Perp.	Lk-lk	Perp.	Lk-lk	Perp.	
(1)	(2)	(3)	(4)	(5)	(6)	(7)	(8)	(9)	(10)	(11)	(12)	(13)	(14)
1. Sukabumi Selatan	78	83	18	28	146	120	10	9	98	95	86	54	
2. Sukabumi Utara	100	100	30	25	220	188	47	51	105	98	56	50	
3. Kelapa Dua	69	66	13	6	120	115	26	27	98	86	24	25	
4. Kebon Jeruk	129	134	24	26	75	120	41	36	225	239	69	55	
5. Duri Kupa	101	120	35	22	482	397	202	196	346	275	70	74	
6. Kedoya Utara	103	103	29	30	426	385	104	98	208	175	67	64	
7. Kedoya Selatan	55	55	18	9	240	186	62	55	190	175	35	30	
010. Kec. Kebon Jeruk	635	661	167	146	1.709	1.511	492	472	1.270	1.143	407	352	
1. Joglo	55	47	20	10	155	130	37	35	63	49	39	35	
2. Srengseng	67	66	20	14	124	105	8	6	73	61	0	0	
3. Meruya Selatan	117	114	36	41	63	59	48	63	83	61	71	42	
4. Meruya Utara	73	61	23	13	156	135	53	46	66	73	24	29	
5. Kembangan Utara	83	65	9	10	251	222	15	21	112	81	25	18	
6. Kembangan Selatan	42	45	5	4	134	119	18	16	73	61	18	18	
011. Kec. Kembangan	437	398	113	92	883	770	179	185	470	386	177	162	
1. Duri Kosambi	15	12	2	2	63	56	24	27	37	14	14	21	
2. Rawa Buaya	237	236	63	74	175	144	120	134	145	144	121	127	
3. Ked. Kali Angke	66	81	25	21	95	69	16	11	156	126	23	21	
4. Kapuk	100	82	47	25	262	231	10	23	127	118	24	40	
5. Cengkareng Timur	22	27	2	4	44	55	44	55	9	10	3	5	
6. Cengkareng Barat	257	229	82	59	380	373	165	170	162	180	67	53	
020. Kec. Cengkareng	697	667	221	155	1.019	928	379	420	636	592	252	267	
1. Semanan	142	162	32	16	262	273	72	60	42	39	22	37	
2. Kalideres	139	223	28	18	286	272	81	69	159	172	72	66	
3. Pegadungan	94	89	12	7	376	366	102	93	39	28	22	19	
4. Tegay Alur	162	140	21	17	361	289	113	105	196	205	98	87	
5. Kamal	67	89	26	11	105	98	62	47	109	89	42	21	
021. Kec. Kalideres	604	703	119	69	1.390	1.298	430	374	545	533	256	230	
1. Tomang	265	243	73	49	198	176	183	180	282	253	89	83	
2. Grogol	60	72	22	26	43	38	-	-	69	54	53	51	
3. Jelambar	263	229	106	74	210	277	10	7	222	166	20	12	
4. Wijaya Kusuma	118	86	103	65	272	235	17	22	268	221	32	20	
5. Jelambar Baru	92	71	31	17	113	119	86	69	228	186	25	22	
6. Tanjung Duren Utr.	65	73	29	27	54	33	27	18	144	99	19	20	
7. Tanjung Duren Sel.	82	66	20	31	49	53	22	27	114	78	28	27	
030. Kec. Grogol Petamb.	945	840	384	289	939	931	345	323	1.327	1.057	266	235	

No. Kelurahan/ Kecamatan	Lahir		Mati		Datang Dalam DKI		Datang Luar DKI		Pindah Dalam DKI		Pindah Luar DKI		
	Lk	Pr	Lk	Pr	Lk-lk	Perp.	Lk-lk	Perp.	Lk-lk	Perp.	Lk-lk	Perp.	
(1)	(2)	(3)	(4)	(5)	(6)	(7)	(8)	(9)	(10)	(11)	(12)	(13)	(14)
1. Palmerah	31	35	9	12	46	33	26	31	22	20	28	24	
2. Slipi	68	73	9	14	32	28	37	28	44	44	65	71	
3. Kemanggisan	210	217	78	63	106	95	117	112	41	43	99	92	
4. Jati Pulo	118	104	36	44	104	97	31	32	68	56	20	13	
5. Kota Bambu Utr.	96	113	37	45	24	39	51	72	43	59	64	78	
6. Kota Bambu Sel.	164	158	99	73	41	26	87	85	101	84	137	131	
031. Kec. Palmerah	687	700	268	251	353	318	349	360	319	306	413	409	
1. Kali Anyar	98	106	50	34	51	38	10	8	82	59	94	52	
2. Duri Selatan	7	7	3	1	1	-	10	21	47	69	67	74	
3. Tanah Sereal	28	31	12	14	48	54	17	16	39	45	57	64	
4. Duri Utara	61	29	14	20	64	6	16	14	1	3	52	31	
5. Jembatan Besi	116	107	47	44	47	29	44	19	82	52	85	50	
6. Krendang	44	36	13	9	4	7	12	18	5	6	24	19	
7. Tambora	18	21	24	20	30	34	-	-	-	-	30	41	
8. Jembatan Lima	23	15	5	3	153	42	47	66	78	42	18	149	
9. Angke	87	42	51	31	39	64	104	93	53	79	126	97	
10. Pekojan	61	45	48	39	-	-	98	115	-	-	63	43	
11. Roa Malaka	12	10	21	26	30	33	48	44	43	52	24	36	
040. Kec. Tambora	555	449	288	241	467	307	406	414	430	407	640	656	
1. Krukut	87	89	27	29	51	43	21	16	62	60	8	6	
2. Maphar	68	73	33	29	24	41	9	12	73	81	31	40	
3. Taman Sari	158	174	53	37	98	86	44	51	102	96	74	73	
4. Keagungan	91	73	14	20	49	48	9	19	48	63	15	12	
5. Glodok	39	42	18	19	20	26	2	-	66	58	5	3	
6. Mangga Besar	91	76	33	34	82	94	23	23	96	104	17	54	
7. Tangki	102	116	54	38	72	56	40	31	68	54	40	37	
8. Pinangisia	58	54	19	18	32	21	18	25	74	90	25	24	
050. Kec. Taman Sari	694	697	251	224	428	415	166	177	589	606	215	249	
74. JAKARTA BARAT	5254	5125	1811	1467	6358	6478	2746	2725	5586	5530	2626	2540	

TABEL 8. BANYAKNYA PESERTA KELUARGA BERENCANA (KB) MENURUT JENIS KONTRASEPSI YANG DIGUNAKAN, TAHUN 1995.

No. Kelurahan/Kecamatan	Pil	IUD	Suntikan	Susuk	Lainnya	Jumlah	
(1)	(2)	(3)	(4)	(5)	(6)	(7)	(8)
1. Sukabumi Selatan	196	406	362	23	6	627	
2. Sukabumi Utara	190	62	314	2	10	578	
3. Kelapa Dua	120	48	315	6	12	501	
4. Kebon Jeruk	386	170	665	15	140	1.376	
5. Dari Kupa	552	48	326	20	10	956	
6. Kedoya Utara	124	66	695	14	2	901	
7. Kedoya Selatan	80	52	424	15	8	579	
010. Kec. Kebon Jeruk	1.648	486	3.101	95	188	5.518	
1. Joglo	680	567	920	74	635	2.476	
2. Srengseng	522	599	1.248	51	236	2.656	
3. Meruya Selatan	504	531	744	81	215	2.075	
4. Meruya Utara	610	1204	1.393	119	456	3.782	
5. Kembangan Utara	893	230	1.592	60	280	3.055	
6. Kembangan Selatan	352	370	436	59	177	1.394	
011. Kec. Kembangan	3.561	3.501	6.333	444	1.599	15.438	
1. Duri Kosambi	1.029	608	2.124	185	257	4.203	
2. Rawa Buaya	1.609	1.364	2.261	94	412	5.740	
3. Ked. Kali Angke	981	582	1.408	159	275	3.405	
4. Kapuk	1.995	1.246	3.182	467	2.355	9.245	
5. Cengkareng Timur	941	547	1.004	40	2.893	5.425	
6. Cengkareng Barat	408	218	573	11	-	1.210	
020. Kec. Cengkareng	6.963	4.565	10.552	956	6.192	29.228	
1. Semanan	1.024	418	2.563	263	247	4.519	
2. Kalideres	2.717	1.151	4.077	356	-	8.301	
3. Pegadungan	717	473	1.795	-	1.250	4.235	
4. Tegol Alur	1.398	926	3.150	265	289	6.028	
5. Kamal	821	206	1.888	98	-	3.013	
021. Kec. Kalideres	6.677	3.174	13.473	986	1.786	26.096	
1. Tomang	532	591	668	58	342	2.191	
2. Grogol	348	342	380	13	278	1.361	
3. Jelambar	693	926	679	52	559	2.909	
4. Wijaya Kusuma	920	519	1.237	123	299	3.098	
5. Jelambar Baru	674	499	629	132	617	2.551	
6. Tanjung Duren Utr.	403	529	394	30	393	1.749	
7. Tanjung Duren Sel.	519	591	415	35	402	1.962	
030. Kec. Grogol Petamb.	4.089	3.997	4.402	443	2.890	15.821	

No. Kelurahan/Kecamatan	P11	IUD	Suntikan	Susuk	Lainnya	Jumlah	
(1)	(2)	(3)	(4)	(5)	(6)	(7)	(8)
1. Palmerah	1.582	1.312	1.916	153	-	4.961	
2. Slipi	204	613	401	44	425	1.687	
3. Kemanggisan	714	612	1.104	102	519	3.051	
4. Jati Pulo	863	581	991	17	264	2.716	
5. Kota Bambu Utr.	264	691	948	78	108	2.089	
6. Kota Bambu Sel.	674	463	787	146	192	2.262	
031. Kec. Palmerah	4.301	4.270	6.147	540	1.508	16.766	
1. Kali Anyar	717	618	1.287	178	374	3.174	
2. Duri Selatan	301	540	410	47	242	1.540	
3. Tanah Sereal	1.234	938	1.328	41	203	3.744	
4. Duri Utara	621	593	472	401	144	2.231	
5. Jembatan Besi	592	995	1.214	125	211	3.127	
6. Krendang	1.116	545	1.212	23	98	2.994	
7. Tambora	550	416	468	65	290	1.789	
8. Jembatan Lima	786	504	858	36	328	2.512	
9. Angke	1.725	943	1.011	-	1.119	4.798	
10. Pekojan	719	704	1.200	38	440	3.101	
11. Roa Malaka	51	32	97	-	12	192	
040. Kec. Tambora	8.402	6.828	9.557	954	3.461	29.202	
1. Krukut	377	365	681	19	183	1.625	
2. Maphar	311	529	428	18	240	1.526	
3. Taman Sari	314	224	231	-	87	856	
4. Keagungan	300	130	177	1	17	625	
5. Glodok	85	160	72	5	318	640	
6. Mangga Besar	65	708	127	14	2	916	
7. Tangki	468	387	498	16	256	1.625	
8. Pinangsia	229	183	270	32	72	786	
050. Kec. Taman Sari	2.149	2.686	2.484	105	1.175	8.599	
74. JAKARTA BARAT	37.790	29.507	56.049	4.523	18.799	146.668	

TABEL 9. BANYAKNYA PASANGAN PERKAWINAN, TALAK, CERAI DAN RUJUK
YANG TERCATAT, TAHUN 1995.

No. Kelurahan/ Kecamatan		Pasangan Perkawinan	Pasangan Talak	Pasangan Cerai	Pasangan Rujuk
(1)	(2)	(3)	(4)	(5)	(6)
1.	Sukabumi Selatan	188	-	2	-
2.	Sukabumi Utara	216	-	5	-
3.	Kelapa Dua	162	-	3	-
4.	Kebon Jeruk	325	-	8	-
5.	Duri Kopa	316	-	3	-
6.	Kedoya Utara	288	-	3	-
7.	Kedoya Selatan	94	-	1	-
010. Kec. Kebon Jeruk		1.589	-	25	-
1.	Joglo	11	-	-	-
2.	Srengseng	18	-	-	-
3.	Meruya Selatan	32	-	-	-
4.	Meruya Utara	11	-	-	-
5.	Kembangan Utara	10	-	-	-
6.	Kembangan Selatan	5	-	-	-
011. Kec. Kembangan		87	-	-	-
1.	Duri Kosambi	33	-	-	-
2.	Rawa Buaya	195	6	7	-
3.	Ked. Kali Angke	115	-	5	-
4.	Kapuk	265	-	3	-
5.	Cengkareng Timur	67	-	1	-
6.	Cengkareng Barat	47	-	-	-
020. Kec. Cengkareng		722	6	16	-
1.	Semanan	206	-	2	-
2.	Kalideres	106	-	2	-
3.	Pegadungan	159	-	1	-
4.	Tegal Alur	226	-	2	-
5.	Kamal	112	-	1	-
021. Kec. Kalideres		809	-	8	-
1.	Tomang	574	2	-	-
2.	Grogol	-	-	-	4
3.	Jelambar	368	-	-	-
4.	Wijaya Kusuma	468	-	-	-
5.	Jelambar Baru	228	1	-	-
6.	Tanjung Duren Utr.	107	-	2	-
7.	Tanjung Duren Sel.	132	-	1	-
030. Kec. Grogol Petamb.		1.877	3	3	4

No. Kelurahan/ Kecamatan		Pasangan Perkawinan	Pasangan Talak	Pasangan Cerai	Pasangan Rujuk
(1)	(2)	(3)	(4)	(5)	(6)
1.	Palmerah	43	-	-	-
2.	Slipi	26	-	-	-
3.	Kemanggisan	22	-	4	-
4.	Jati Pulo	186	-	7	-
5.	Kota Bambu Utr.	43	-	-	-
6.	Kota Bambu Sel.	10	-	2	-
031. Kec. Palmerah		330	-	13	-
1.	Kali Anyar	28	-	-	2
2.	Duri Selatan	160	-	-	1
3.	Tanah Sereal	40	-	-	-
4.	Duri Utara	13	-	-	-
5.	Jembatan Besi	10	-	-	-
6.	Krendang	37	-	-	2
7.	Tambora	18	-	-	2
8.	Jembatan Lima	136	-	-	-
9.	Angke	41	-	-	-
10.	Pekojan	73	-	-	-
11.	Roa Malaka	3	-	-	-
040. Kec. Tambora		539	-	-	7
1.	Krukut	107	-	1	2
2.	Maphar	116	-	-	-
3.	Taman Sari	217	-	3	-
4.	Keagungan	236	-	1	-
5.	Glodok	50	-	-	-
6.	Mangga Besar	146	1	-	-
7.	Tangki	109	-	-	-
8.	Pinangisia	54	-	-	-
050. Kec. Taman Sari		974	1	5	2
74. JAKARTA BARAT		6.927	10	70	13

TABEL 10 . BANYAKNYA BANGUNAN TEMPAT TINGGAL MENURUT
FISIK BANGUNANNYA, TAHUN 1995.

No. Kelurahan/ Kecamatan		Permanen	Semi Permanen	Sementara
(1)	(2)	(3)	(4)	(5)
1.	Sukabumi Selatan	1.988	1.396	590
2.	Sukabumi Utara	2.985	2.866	64
3.	Kelapa Dua	2.495	574	60
4.	Kebon Jeruk	3.284	2.632	502
5.	Duri Kupa	4.520	3.388	890
6.	Kedoya Utara	4.106	1.674	350
7.	Kedoya Selatan	2.126	862	160
010. Kec. Kabon Jeruk		21.504	13.392	2.616
1.	Jogle	2.625	1.507	99
2.	Srengseng	2.732	1.535	185
3.	Meruya Selatan	1.729	2.060	52
4.	Meruya Utara	3.879	1.228	111
5.	Kembangan Utara	1.423	515	139
6.	Kembangan Selatan	1.465	502	126
011. Kec. Kembangan		13.853	7.347	712
1.	Duri Kosambi	3.615	1.297	275
2.	Rawa Buaya	4.676	1.837	715
3.	Ked. Kali Angke	641	926	1.430
4.	Kapuk	6.718	5.250	3.615
5.	Cengkareng Timur	2.193	5.735	2.398
6.	Cengkareng Barat	2.695	4.138	2.837
020. Kec. Cengkareng		19.938	18.183	11.270
1.	Semanan	1.693	1.922	1.139
2.	Kalideres	3.895	3.414	2.128
3.	Pegadungan	3.614	1.903	542
4.	Tegal Alur	2.326	3.698	3.788
5.	Kamal	1.562	3.327	2.192
021. Kec. Kalideres		13.090	14.264	9.789
1.	Tomang	2.257	3.509	459
2.	Grogol	2.530	719	682
3.	Jelambar	3.932	1.462	430
4.	Wijaya Kusuma	1.932	784	293
5.	Jelambar Baru	4.058	1.153	203
6.	Tanjung Duren Utr.	3.106	1.495	-
7.	Tanjung Duren Sel.	2.073	998	-
030. Kec. Grogol Petamb.		19.888	10.120	2.067

No. Kelurahan/ Kecamatan		Permanen	Semi Permanen	Sementara
(1)	(2)	(3)	(4)	(5)
1.	Palmerah	4.456	5.423	196
2.	Slipi	975	1.219	546
3.	Kemanggisan	1.176	4.112	423
4.	Jati Pulo	948	2.388	1.198
5.	Kota Bambu Utr.	1.691	2.837	759
6.	Kota Bambu Sel.	814	1.096	335
031. Kec. Palmerah		10.060	17.075	3.457
1.	Kali Anyar	1.806	1.031	330
2.	Duri Selatan	1.645	355	30
3.	Tanah Sereal	1.960	1.880	30
4.	Duri Utara	1.943	504	44
5.	Jembatan Besi	2.623	423	136
6.	Krendang	2.083	1.096	-
7.	Tambora	1.393	372	49
8.	Jembatan Lima	1.814	581	235
9.	Angke	2.811	1.246	57
10.	Pekojan	2.710	1.328	248
11.	Roa Malaka	1.244	81	25
040. Kec. Tambora		23.494	7.934	1.196
1.	Krukut	2.048	925	182
2.	Maphar	695	985	589
3.	Taman Sari	1.251	1.113	299
4.	Koagungan	1.640	38	-
5.	Glodok	1.941	102	-
6.	Mangga Besar	2.024	401	-
7.	Tangki	1.144	770	-
8.	Pinangisia	731	618	799
050. Kec. Taman Sari		11.474	6.952	1.869
74. JAKARTA BARAT		133.301	93.267	32.976

TABEL 11. BANYAKNYA BANGUNAN DILAN TEMPAT PENJAL, TAHUN 1995
(tidak termasuk gedung sekolah, bangunan rekreasi).

No. Kelurahan / Kecamatan	Kantor		Industri		Toko		Gudang		
	Pem.	Swasta	Pem.	Swasta	Pem.	Swasta	Pem.	Swasta	
(1)	(2)	(3)	(4)	(5)	(6)	(7)	(8)	(9)	(10)
1. Sukabumi Selatan	1	-	-	6	-	100	-	-	
2. Sukabumi Utara	2	2	-	3	-	98	-	-	
3. Kelapa Dua	3	-	-	1	-	70	-	-	
4. Kebon Jeruk	9	4	-	2	-	340	-	2	
5. Duri Kopa	2	4	-	3	-	310	-	2	
6. Kedoya Utara	2	6	-	4	-	220	-	2	
7. Kedoya Selatan	2	6	-	3	-	206	-	-	
010. Kec. Kebon Jeruk	21	22	-	22	-	1.336	-	6	
1. Joglo	3	-	-	4	-	106	-	7	
2. Srengseng	3	35	-	24	-	139	-	4	
3. Meruya Selatan	2	27	-	2	-	65	-	-	
4. Meruya Utara	4	124	-	17	-	26	-	6	
5. Kembangan Utara	2	2	-	5	-	77	-	6	
6. Kembangan Selatan	2	3	-	-	-	21	-	-	
011. Kec. Kembangan	16	191	-	52	-	343	-	23	
1. Duri Kosambi	3	1	-	10	-	151	-	-	
2. Rawa Buaya	5	5	-	31	-	90	-	2	
3. Ked. Kali Angke	2	-	-	32	-	16	-	11	
4. Kapuk	6	1	-	40	-	144	-	68	
5. Congkareng Timur	2	3	-	34	-	60	-	-	
6. Congkareng Barat	5	-	-	15	-	238	-	-	
020. Kec. Congkareng	23	10	-	162	-	699	-	81	
1. Semanan	2	-	-	40	-	25	-	4	
2. Kalideres	4	-	-	67	-	43	-	2	
3. Pagadangan	6	-	-	29	-	1	-	1	
4. Tegol Alur	7	-	-	206	-	96	-	25	
5. Kamal	2	-	-	28	-	14	-	6	
021. Kec. Kalideres	21	-	-	370	-	179	-	38	
1. Tomang	6	17	-	-	-	79	-	-	
2. Grogol	8	5	-	-	-	8	-	-	
3. Jelambar	2	7	-	4	-	41	-	-	
4. Wijaya Kusuma	11	31	-	18	-	145	-	4	
5. Jelambar Baru	3	6	-	8	-	176	-	-	
6. Tanjung Duren Utr.	5	33	-	-	-	140	-	-	
7. Tanjung Duren Sel.	8	40	-	-	-	210	-	-	
030. Kec. Grogol/Petamb.	43	139	-	30	-	799	-	4	

No. Kelurahan / Kecamatan	Kantor		Industri		Toko		Gudang	
	Pem.	Swasta	Pem.	Swasta	Pem.	Swasta	Pem.	Swasta
(1)	(2)	(3)		(4)		(5)		(6)
1. Palmerah	4	39	-	59	-	26	-	47
2. Slipi	7	20	-	7	-	32	-	8
3. Kemanggisan	8	6	-	-	-	86	-	-
4. Jati Pulo	2	-	-	-	-	95	-	-
5. Kota Bumbu Utr.	4	3	-	-	-	98	-	-
6. Kota Bumbu Sel.	7	5	-	-	-	29	-	-
031. Kec. Palmerah	32	73	-	66	-	366	-	56
1. Kali Anyar	2	-	-	5	-	12	-	-
2. Duri Selatan	1	2	-	30	-	14	-	20
3. Tanah Sereal	1	6	-	8	-	51	-	4
4. Duri Utara	2	-	-	15	-	80	-	1
5. Jembatan Besi	1	2	-	3	-	216	-	-
6. Krendang	1	7	1	-	-	245	-	-
7. Tambora	2	5	-	2	-	115	-	-
8. Jembatan Lima	1	2	-	-	-	15	-	-
9. Angke	5	13	-	7	-	88	-	-
10. Pekojan	1	-	-	82	-	32	-	31
11. Roa Malaka	6	36	-	82	-	8	-	-
040. Kec. Tambora	33	73	1	234	-	876	-	56
1. Krukut	4	122	-	-	-	212	-	-
2. Maphar	3	78	-	6	-	180	-	-
3. Taman Sari	3	59	-	20	-	85	-	-
4. Keagungan	3	167	-	15	-	124	-	3
5. Glodok	2	211	-	-	-	1.510	-	-
6. Mangga Besar	3	125	-	5	-	620	-	-
7. Tangki	5	15	-	-	-	237	-	-
8. Pinangsia	21	109	-	10	-	435	-	6
050. Kec. Taman Sari	44	886	-	56	-	3.403	-	9
74. JAKARTA BARAT	233	1.394	1	992	-	8.092	-	271

TABEL 12. BANYAKNYA GEDUNG KANTOR KELURAHAN MENURUT STANDAR GEDUNG DAN STATUS KEPEMILIKAN, TAHUN 1995.

No.	Kelurahan/ Kecamatan	Standard		Pemerintah	Pinjam/sewa Kontrak	Swadaya Masyarakat
		Ya	Tdk			
(1)	(2)	(3)	(4)	(5)	(6)	(7)
1.	Sukabumi Selatan	V	-	V	-	-
2.	Sukabumi Utara	V	-	V	-	-
3.	Kelapa Dua	V	-	V	-	-
4.	Kebon Jeruk	V	-	V	-	-
5.	Duri Kupa	V	-	V	-	-
6.	Kedoya Utara	V	-	V	-	-
7.	Kedoya Selatan	V	-	V	-	-
010.	Kec. Kebon Jeruk	7	-	7	-	-
1.	Joglo	V	-	V	-	-
2.	Srengseng	V	-	V	-	-
3.	Meruya Selatan	V	-	V	-	-
4.	Meruya Utara	V	-	V	-	-
5.	Kembangan Utara	V	-	V	-	-
6.	Kembangan Selatan	V	-	V	-	-
011.	Kec. Kembangan	6	-	6	-	-
1.	Duri Kosambi	V	-	V	-	-
2.	Rawa Buaya	V	-	V	-	-
3.	Kedaung kali Angke	V	-	V	-	-
4.	Kapuk	V	-	V	-	-
5.	Cengkareng Timur	V	-	V	-	-
6.	Cengkareng Barat	V	-	V	-	-
020.	Kec. Cengkareng	6	-	6	-	-
1.	Semanan	V	-	V	-	-
2.	Kalideres	V	-	V	-	-
3.	Pegadungan	V	-	V	-	-
4.	Tegal Alur	V	-	V	-	-
5.	Kamal	V	-	V	-	-
021.	Kec. Kalideres	5	-	5	-	-
1.	Tomang	V	-	V	-	-
2.	Grogol	V	-	V	-	-
3.	Jelambar	V	-	V	-	-
4.	Wijaya Kusuma	V	-	V	-	-
5.	Jelambar Baru	V	-	V	-	-
6.	Tanjung Duren Utr.	V	-	V	-	-
7.	Tanjung Duren Sel.	V	-	V	-	-
030.	Kec. Grogol Petamburan.	7	-	7	-	-

No.	Kelurahan/ Kecamatan	Standard		Pemerintah	Pinjam/sewa Kontrak	Swadaya Masyarakat
		Ya	Tdk			
(1)	(2)	(3)	(4)	(5)	(6)	(7)
1.	Palmerah	V	-	V	-	-
2.	Slipi	V	-	V	-	-
3.	Kemanggisan	V	-	V	-	-
4.	Jati Pulo	V	-	V	-	-
5.	Kota Bambu Utara	V	-	V	-	-
6.	Kota Bambu Selatan	V	-	V	-	-
031.	Kec. Palmerah	6	-	6	-	-
1.	Kali Anyar	V	-	V	-	-
2.	Duri Selatan	V	-	V	-	-
3.	Tanah Sereal	V	-	V	-	-
4.	Duri Utara	V	-	V	-	-
5.	Jembatan Besi	V	-	V	-	-
6.	Krendang	V	-	V	-	-
7.	Tambora	V	-	V	-	-
8.	Jembatan Lima	-	V	V	-	-
9.	Angke	V	-	V	-	-
10.	Pekojan	V	-	V	-	-
11.	Roa Malaka	V	-	V	-	-
040.	Kec. Tambora	10	1	11	-	-
1.	Krukut	V	-	V	-	-
2.	Maphar	V	-	V	-	-
3.	Taman Sari	V	-	V	-	-
4.	Keagungan	V	-	V	-	-
5.	Glodok	V	-	V	-	-
6.	mangga Besar	V	-	V	-	-
7.	Tangki	V	-	V	-	-
8.	Pinangisia	V	-	V	-	-
050.	Kec. Taman Sari	8	-	8	-	-
74.	JAKARTA BARAT	55	1	56	-	-

TABEL 13. BANYAKNYA KELURAHAN MENURUT TINGKATANNYA, TAHUN 1995

No.	Kelurahan/Kecamatan	Swadaya	Swakarya	Swasembada
(1)	(2)	(3)	(4)	(5)
1.	Sukabumi Selatan	-	-	V
2.	Sukabumi Utara	-	-	V
3.	Kelapa Dua	-	-	V
4.	Kebon Jeruk	-	-	V
5.	Duri Kapa	-	-	V
6.	Kedoya Utara	-	-	V
7.	Kedoya Selatan	-	-	V
010.	Kec. Kebon Jeruk	-	-	7
1.	Jogie	-	-	V
2.	Srengseng	-	-	V
3.	Meruya Selatan	-	-	V
4.	Meruya Utara	-	-	V
5.	Kembangan Utara	-	-	V
6.	Kembangan Selatan	-	-	V
011.	Kec. Kembangan	-	-	6
1.	Duri Kosambi	-	-	V
2.	Rawa Buaya	-	-	V
3.	Kedaung kali Angke	-	-	V
4.	Kapuk	-	-	V
5.	Cengkareng Timur	-	-	V
6.	Cengkareng Barat	-	-	V
020.	Kec. Cengkareng	-	-	6
1.	Semnan	-	-	V
2.	Kalideres	-	-	V
3.	Pegadungan	-	-	V
4.	Tegal Alur	-	-	V
5.	Kamal	-	-	V
021.	Kec. Kalideres	-	-	5
1.	Tomang	-	-	V
2.	Grogol	-	-	V
3.	Jelambar	-	-	V
4.	Wijaya Kusuma	-	-	V
5.	Jelambar Baru	-	-	V
6.	Tanjung Duren Utr.	-	-	V
7.	Tanjung Duren Sel.	-	-	V
030.	Kec. Grogol Petamburan.	-	-	7

No.	Kelurahan/Kecamatan	Swadaya	Swakarya	Swasembada
(1)	(2)	(3)	(4)	(5)
1.	Palmerah	-	-	V
2.	Sliipi	-	-	V
3.	Kemanggisan	-	-	V
4.	Jati Pele	-	-	V
5.	Kota Bambu Utara	-	-	V
6.	Kota Bambu Selatan	-	-	V
031.	Kec. Palmerah	-	-	6
1.	Kali Anyar	-	-	V
2.	Duri Selatan	-	-	V
3.	Tanah Sereal	-	-	V
4.	Duri Utara	-	-	V
5.	Jembatan Besi	-	-	V
6.	Krendang	-	-	V
7.	Tambora	-	-	V
8.	Jembatan Lima	-	-	V
9.	Angke	-	-	V
10.	Pekojan	-	-	V
11.	Roa Malaka	-	-	V
040.	Kec. Tambora	-	-	11
1.	Krukut	-	-	V
2.	Maphar	-	-	V
3.	Taman Sari	-	-	V
4.	Keagungan	-	-	V
5.	Glodok	-	-	V
6.	mangga Besar	-	-	V
7.	Tangki	-	-	V
8.	Pinangasia	-	-	V
050.	Kec. Taman Sari	-	-	8
74.	JAKARTA BARAT	-	-	56

TABEL 14. JUMLAH TENAGA KERJA YANG BEKERJA DI KANTOR KELURAHAN, TAHUN 1995

No.	Kelurahan / Kecamatan	Pemerintah		ABRI	Honorer	Lainnya	Jumlah
		Daerah	Pusat				
(1)	(2)	(3)	(4)	(5)	(6)	(7)	(8)
1.	Sukabumi Selatan	13	6	2	-	-	19
2.	Sukabumi Utara	13	5	2	-	1	21
3.	Kelapa Dua	11	5	2	-	1	19
4.	Kebon Jeruk	19	3	2	-	1	25
5.	Duri Kopa	14	5	2	-	1	22
6.	Kedoya Utara	13	6	2	-	1	22
7.	Kedoya Selatan	12	6	2	-	1	21
010.	Kec. Kebon Jeruk	95	34	14	-	6	149
1.	Joglo	14	1	2	-	3	20
2.	Srengseng	14	2	2	-	3	21
3.	Meruya Selatan	13	3	2	-	2	20
4.	Meruya Utara	14	1	2	-	3	20
5.	Kembangan Utara	14	-	2	-	2	18
6.	Kembangan Selatan	13	3	2	-	3	21
011.	Kec. Kembangan	82	10	12	-	16	120
1.	Duri Kosambi	17	1	2	-	3	23
2.	Rawa Buaya	11	3	2	-	6	22
3.	Kedaung kali Angke	18	4	2	-	-	24
4.	Kapak	18	2	2	-	2	24
5.	Cengkareng Timur	15	1	2	-	5	23
6.	Cengkareng Barat	12	1	2	-	6	21
020.	Kec. Cengkareng	91	12	12	-	22	137
1.	Semnan	6	8	-	-	-	14
2.	Kalideres	9	5	-	-	-	14
3.	Pegadungan	11	2	-	-	1	14
4.	Tegal Alur	7	2	-	-	-	9
5.	Kamal	9	5	-	-	-	14
021.	Kec. Kalideres	42	22	-	-	1	65
1.	Tomang	14	6	2	-	2	24
2.	Grogol	12	2	2	-	1	17
3.	Jelambar	9	5	2	-	1	17
4.	Wijaya Kusuma	14	4	2	-	1	21
5.	Jelambar Baru	13	3	2	-	1	19
6.	Tanjung Duren Utr.	14	4	2	-	1	21
7.	Tanjung Duren Sel.	7	5	2	-	3	17
030.	Kec. Grogol Petamburan.	83	29	14	-	10	136

No.	Kelurahan / Kecamatan	Pemerintah					Jumlah
		Daerah	Pusat	ABRI	Honorer	Lainnya	
(1)	(2)	(3)	(4)	(5)	(6)	(7)	(8)
1.	Palmerah	13	2	2	-	3	20
2.	Slipt	9	3	-	-	-	12
3.	Kemanggis	13	2	2	-	-	17
4.	Jati Pulo	12	2	-	-	5	19
5.	Kota Bambu Utara	12	4	-	-	-	16
6.	Kota Bambu Selatan	13	2	2	-	2	19
031.	Kec. Palmerah	64	23	6	-	10	103
1.	Kali Anyar	15	2	2	-	-	19
2.	Duri Selatan	10	4	2	-	-	16
3.	Tanah Sereal	1	14	2	-	-	17
4.	Duri Utara	11	4	2	-	2	19
5.	Jembatan Besi	2	12	2	-	-	16
6.	Krendang	10	2	2	-	5	19
7.	Tambora	7	2	2	-	4	15
8.	Jembatan Lima	15	3	2	-	-	20
9.	Angke	14	3	2	-	1	20
10.	Pekojan	9	-	2	-	4	15
11.	Roa Malaka	15	3	2	-	-	20
040.	Kec. Tambora	109	49	22	-	16	196
1.	Krukut	12	2	2	-	-	16
2.	Maphar	9	5	2	-	1	17
3.	Taman Sari	12	2	2	-	-	16
4.	Keagungan	12	2	2	-	-	16
5.	Glodok	13	2	2	-	-	17
6.	mangga Besar	9	3	-	-	2	14
7.	Tangki	13	4	2	-	-	19
8.	Pinangsia	14	3	2	-	-	19
050.	Kec. Taman Sari	94	23	14	-	3	134
74.	JAKARTA BARAT	660	202	94	-	84	1.040

TABEL 15. BANYAKNYA KELURAHAN MENURUT SARANA LALU LINTAS UTAMA, JENIS JALAN UTAMA SERTA DAPAT TIDAKNYA DILALUI KENDARAAN ROBA EMPAT, TAHUN 1995

No.	Kelurahan/ Kecamatan	Air	D a r a t			Dilalui Roda Empat	
			Aspal	Diperkeras	Tanah	Ya	Tidak
(1)	(2)	(3)	(4)	(5)	(6)	(7)	(8)
1.	Sukabumi Selatan	-	V	-	-	V	-
2.	Sukabumi Utara	-	V	-	-	V	-
3.	Kelapa Dua	-	V	-	-	V	-
4.	Kebon Jeruk	-	V	-	-	V	-
5.	Duri Kopa	-	V	-	-	V	-
6.	Kedoya Utara	-	V	-	-	V	-
7.	Kedoya Selatan	-	V	-	-	V	-
010.	Kec. Kebon Jeruk	-	7	-	-	7	-
1.	Joglo	-	V	-	-	V	-
2.	Srengseng	-	V	-	-	V	-
3.	Meruya Selatan	-	V	-	-	V	-
4.	Meruya Utara	-	V	-	-	V	-
5.	Kembangan Utara	-	V	-	-	V	-
6.	Kembangan Selatan	-	V	-	-	V	-
011.	Kec. Kembangan	-	6	-	-	6	-
1.	Duri Kosambi	-	V	-	-	V	-
2.	Rawa Buaya	-	V	-	-	V	-
3.	Kedaung keli Angke	-	V	-	-	V	-
4.	Kapuk	-	V	-	-	V	-
5.	Cengkareng Timur	-	V	-	-	V	-
6.	Cengkareng Barat	-	V	-	-	V	-
020.	Kec. Cengkareng	-	6	-	-	6	-
1.	Semanan	-	V	-	-	V	-
2.	Kalideres	-	V	-	-	V	-
3.	Pegadungan	-	V	-	-	V	-
4.	Tegal Alur	-	V	-	-	V	-
5.	Kamal	-	V	-	-	V	-
021.	Kec. Kalideres	-	5	-	-	5	-
1.	Tomang	-	V	-	-	V	-
2.	Grogol	-	V	-	-	V	-
3.	Jelambar	-	V	-	-	V	-
4.	Wijaya Kusuma	-	V	-	-	V	-
5.	Jelambar Baru	-	V	-	-	V	-
6.	Tanjung Duren Utr.	-	V	-	-	V	-
7.	Tanjung Duren Sel.	-	V	-	-	V	-
030.	Kec. Grogol Petamburan.	-	7	-	-	7	-

No.	Kelurahan/ Kecamatan	Air	D a r a t			Dilalui Roda Besi	
			Aspal	Diperkeras	Tanah	Ya	Tidak
(1)	(2)	(3)	(4)	(5)	(6)	(7)	(8)
1.	Palmerah	-	V	-	-	V	-
2.	Silipi	-	V	-	-	V	-
3.	Kemanggisan	-	V	-	-	V	-
4.	Jati Pulo	-	V	-	-	V	-
5.	Kota Bumbu Utara	-	V	-	-	V	-
6.	Kota Bumbu Selatan	-	V	-	-	V	-
031.	Kec. Palmerah	-	6	-	-	6	-
1.	Kali Anyar	-	V	-	-	V	-
2.	Duri Selatan	-	V	-	-	V	-
3.	Tanah Sereal	-	V	-	-	V	-
4.	Duri Utara	-	V	-	-	V	-
5.	Jembatan Besi	-	V	-	-	V	-
6.	Krendang	-	V	-	-	V	-
7.	Tambora	-	V	-	-	V	-
8.	Jembatan Lima	-	V	-	-	V	-
9.	Angke	-	V	-	-	V	-
10.	Pekojan	-	V	-	-	V	-
11.	Roa Malaka	-	V	-	-	V	-
040.	Kec. Tambora	-	11	-	-	11	-
1.	Krukut	-	V	-	-	V	-
2.	Maphar	-	V	-	-	V	-
3.	Taman Sari	-	V	-	-	V	-
4.	Keagungan	-	V	-	-	V	-
5.	Glodok	-	V	-	-	V	-
6.	mangga Besar	-	V	-	-	V	-
7.	Tangki	-	V	-	-	V	-
8.	Pinangisia	-	V	-	-	V	-
050.	Kec. Taman Sari	-	8	-	-	8	-
74.	JAKARTA BARAT	-	56	-	-	56	-

TABEL 16. BANYAKNYA FASILITAS PERHUBUNGAN YANG TERSEDIA, TAHUN 1995

No.	Kelurahan / Kecamatan	Terminal Bus	Halte Bus	Stasiun K.A	Kantor Pos	Telepon Umum	Jamb. Kali	Jamb.peny eberangan
(1)	(2)	(3)	(4)	(5)	(6)	(7)	(8)	(9)
1.	Sukabumi Selatan	-	4	-	1	18	3	-
2.	Sukabumi Utara	-	6	-	1	22	2	-
3.	Kelapa Dua	-	3	-	1	16	2	-
4.	Kebon Jeruk	-	7	-	1	9	4	1
5.	Duri Kapa	-	7	-	1	18	2	1
6.	Kedoya Utara	-	4	-	3	14	1	1
7.	Kedoya Selatan	-	3	-	2	14	2	-
010.	Kec. Kebon Jeruk	-	34	-	11	111	16	3
1.	Joglo	-	7	-	1	9	-	-
2.	Srengseng	-	1	-	1	7	3	6
3.	Meruya Selatan	-	2	-	1	6	-	-
4.	Meruya Utara	-	6	-	1	9	2	-
5.	Kembangan Utara	-	-	-	1	9	-	-
6.	Kembangan Selatan	-	-	-	1	9	-	-
011.	Kec. Kembangan	-	16	-	6	49	5	6
1.	Duri Kosambi	-	-	1	1	9	2	-
2.	Rawa Buaya	-	-	1	1	9	8	-
3.	Kedawang kali Angke	-	3	-	1	9	4	-
4.	Kapuk	-	-	-	1	9	9	-
5.	Cengkareng Timur	-	1	-	1	9	1	-
6.	Cengkareng Barat	-	-	-	-	9	3	1
020.	Kec. Cengkareng	-	4	2	5	54	27	1
1.	Semanan	-	-	1	-	8	6	1
2.	Kalideres	1	9	-	2	9	1	-
3.	Pegadungan	-	6	-	-	9	3	-
4.	Tagal Alur	-	-	-	1	9	9	-
5.	Kamal	-	-	-	-	9	2	3
021.	Kec. Kalideres	1	15	1	3	44	21	4
1.	Tomang	-	8	-	2	9	1	4
2.	Grogol	1	5	-	1	9	-	3
3.	Jelambar	-	4	1	-	9	5	1
4.	Wijaya Kusuma	-	6	1	2	9	3	-
5.	Jelambar Baru	-	-	-	-	9	3	1
6.	Tanjung Duren Utr.	-	1	-	1	9	9	-
7.	Tanjung Duren Sel.	-	3	-	-	9	1	2
030.	Kec. Grogol Petamburan.	1	27	2	6	63	22	11

No.	Kelurahan / Kecamatan	Terminal Bus	Halte Bus	Stasiun K.A	Kantor Pos	Telpon Umum	Jemb. Kali	Jemb.peny ebarangan
(1)	(2)	(3)	(4)	(5)	(6)	(7)	(8)	(9)
1.	Palmerah	-	5	-	2	9	7	-
2.	Slipi	-	7	-	1	9	-	3
3.	Kamanggisan	-	6	-	1	9	6	3
4.	Jati Pulo	-	2	-	-	9	-	-
5.	Kota Bambu Utara	-	1	-	1	9	-	-
6.	Kota Bambu Selatan	-	3	-	1	9	2	-
031.	Kec. Palmerah	-	24	-	6	54	15	6
1.	Kali Anyar	-	4	-	-	6	-	-
2.	Duri Selatan	-	2	-	1	3	3	-
3.	Tanah Sereal	-	4	-	-	8	5	-
4.	Duri Utara	-	4	1	-	6	1	-
5.	Jembatan Besi	-	3	-	-	2	3	2
6.	Krendang	-	2	-	-	3	2	-
7.	Tambora	-	3	-	-	9	2	-
8.	Jembatan Lima	-	4	1	-	9	-	-
9.	Angke	-	4	-	1	9	2	1
10.	Pekojan	-	4	-	1	9	7	-
11.	Roa Malaka	-	2	-	1	9	3	-
040.	Kec. Tambora	-	36	2	4	73	28	3
1.	Krukut	-	2	-	1	9	4	-
2.	Maphar	-	1	-	-	9	4	-
3.	Taman Sari	-	1	-	-	9	6	-
4.	Keagungan	-	-	-	-	9	3	-
5.	Glodok	-	2	-	-	9	3	1
6.	mangga Besar	-	2	-	-	9	7	2
7.	Tangki	-	-	-	-	9	9	-
8.	Pinangsia	1	6	1	1	9	6	-
050.	Kec. Taman Sari	1	14	1	2	72	42	3
74.	JAKARTA BARAT	3	170	8	43	520	176	37

TABEL 17. BANYAKNYA POS HANSIP/WANRA, ANGGOTA HANSIP DAN KANTOR POLISI, TAHUN 1995.

No.	Kelurahan / Kecamatan	Pos Hansip/ Wanra	Anggota Hansip	Pos Polisi
(1)	(2)	(3)	(4)	(5)
1.	Sukabumi Selatan	8	54	1
2.	Sukabumi Utara	12	80	-
3.	Kelapa Dua	6	50	-
4.	Kebon Jeruk	15	95	-
5.	Duri Kopa	40	180	-
6.	Kedoya Utara	8	60	1
7.	Kedoya Selatan	15	45	-
010.	Kec. Kebon Jeruk	104	564	2
1.	Joglo	24	160	-
2.	Srengseng	20	70	-
3.	Meruya Selatan	15	75	1
4.	Meruya Utara	24	110	1
5.	Kembangan Utara	21	86	-
6.	Kembangan Selatan	18	73	-
011.	Kec. Kembangan	122	574	2
1.	Duri Kosambi	12	152	1
2.	Rawa Buaya	12	124	1
3.	Kedung kali Angke	9	54	-
4.	Kapuk	20	172	1
5.	Cengkareng Timur	14	150	1
6.	Cengkareng Barat	11	92	-
020.	Kec. Cengkareng	156	644	4
1.	Semanan	10	85	-
2.	Kalideres	14	116	-
3.	Pegadungan	12	56	-
4.	Tegal Alur	13	131	2
5.	Kamat	10	83	-
021.	Kec. Kalideres	59	471	2
1.	Tomang	16	179	1
2.	Grogol	13	60	-
3.	Jelambar	11	124	2
4.	Wijaya Kusuma	9	24	1
5.	Jelambar Baru	11	138	-
6.	Tanjung Duren Utr.	16	52	1
7.	Tanjung Duren Sel.	20	47	-
030.	Kec. Grogol Petamburan.	96	624	5

No.	Kelurahan / Kecamatan	Pos Hansip/ Wanra	Anggota Hansip	Pos Polisi
(1)	(2)	(3)	(4)	(5)
1.	Palmerah	17	189	1
2.	Slipi	7	105	1
3.	Kemanggisan	9	154	2
4.	Jati Pulo	9	73	1
5.	Kota Bambu Utara	9	56	-
6.	Kota Bambu Selatan	8	58	-
031.	Kec. Palmerah	59	635	5
1.	Kali Anyar	9	120	-
2.	Duri Selatan	6	60	-
3.	Tanah Sereal	15	150	-
4.	Duri Utara	10	98	1
5.	Jembatan Besi	10	120	1
6.	Krendang	7	80	-
7.	Tambora	8	75	1
8.	Jembatan Lima	9	124	1
9.	Angke	10	68	1
10.	Pekojan	12	62	1
11.	Roa Malaka	17	129	1
040.	Kec. Tambora	113	1.151	7
1.	Krukut	20	114	-
2.	Maphar	28	117	-
3.	Taman Sari	8	114	1
4.	Keagungan	15	95	-
5.	Glodok	10	74	-
6.	mangga Besar	8	73	-
7.	Tangki	9	105	-
8.	Pinangisia	14	74	1
050.	Kec. Taman Sari	112	766	2
74.	JAKARTA BARAT	803	5.429	31

TABEL 18. FREKUENSI TERJADINYA PEMBUNYAN, PERKOSAAN DAN LAINNYA SERTA
JUNJAH JIWA YANG TERTIMPA, TAHUN 1995.

No.	Kelurahan/ Kecamatan	<u>Pembunuhan</u>		<u>Perkosaan</u>		<u>Kriminal lainnya</u>	
		Frek.	Jiwa	Frek.	Jiwa	Frek.	Jiwa
(1)	(2)	(3)	(4)	(5)	(6)	(7)	(8)
1.	Sukabumi Selatan	-	-	-	-	-	-
2.	Sukabumi Utara	-	-	-	-	-	-
3.	Kelapa Dua	-	-	-	-	-	-
4.	Kebon Jeruk	-	-	-	-	-	-
5.	Duri Kupa	-	-	-	-	1	1
6.	Kadoya Utara	-	-	-	-	-	-
7.	Kadoya Selatan	-	-	-	-	-	-
010.	Kec. Kebon Jeruk	-	-	-	-	1	1
1.	Joglo	-	-	-	-	-	-
2.	Srengseng	-	-	-	-	-	-
3.	Meruya Selatan	-	-	-	-	-	-
4.	Meruya Utara	2	2	-	-	1	1
5.	Kembangan Utara	-	-	-	-	-	-
6.	Kembangan Selatan	-	-	-	-	-	-
011.	Kec. Kembangan	2	2	-	-	1	1
1.	Duri Kosambi	-	-	-	-	-	-
2.	Rawa Buaya	-	-	-	-	-	-
3.	Kedaung tali Angke	-	-	-	-	-	-
4.	Kepuk	-	-	-	-	-	-
5.	Cengkareng Timur	3	3	7	7	-	-
6.	Cengkareng Barat	-	-	-	-	-	-
020.	Kec. Cengkareng	3	3	7	7	-	-
1.	Semanan	-	-	-	-	-	-
2.	Kalideres	-	-	-	-	-	-
3.	Pegadungan	-	-	-	-	-	-
4.	Tegal Alur	-	-	-	-	-	-
5.	Kamal	-	-	-	-	-	-
021.	Kec. Kalideres	-	-	-	-	-	-
1.	Tomang	-	-	-	-	3	3
2.	Grogol	-	-	-	-	-	-
3.	Jelambar	-	-	-	-	-	-
4.	Wijaya Kusuma	-	-	-	-	-	-
5.	Jelambar Baru	-	-	-	-	2	4
6.	Tanjung Duren Utr.	-	-	-	-	-	-
7.	Tanjung Duren Sel.	-	-	-	-	-	-
030.	Kec. Grogol Petamburan.	-	-	-	-	5	7

No.	Kelurahan/ Kecamatan	Pembunuhan		Perkosaan		Kriminal lainnya	
		Prek.	Jiwa	Prek.	Jiwa	Prek.	Jiwa
(1)	(2)	(3)	(4)	(5)	(6)	(7)	(8)
1.	Palmerah	-	-	-	-	-	-
2.	Slipi	-	-	-	-	-	-
3.	Kemanggisan	-	-	-	-	-	-
4.	Jati Pulo	-	-	-	-	8	-
5.	Kota Bumbu Utara	-	-	-	-	1	1
6.	Kota Bumbu Selatan	-	-	-	-	-	-
031.	Kec. Palmerah	-	-	-	-	9	1
1.	Kali Anyar	-	-	-	-	-	-
2.	Duri Selatan	-	-	-	-	-	-
3.	Tanah Sereal	-	-	-	-	-	-
4.	Duri Utara	-	-	-	-	2	2
5.	Jembatan Besi	-	-	-	-	-	-
6.	Krendang	-	-	-	-	4	4
7.	Tambora	-	-	-	-	-	-
8.	Jembatan Lima	-	-	-	-	3	3
9.	Angke	-	-	-	-	4	4
10.	Pakojan	1	1	-	-	3	3
11.	Roa Malaka	-	-	-	-	-	-
040.	Kec. Tambora	1	1	-	-	16	16
1.	Krukut	1	1	-	-	-	-
2.	Maphar	-	-	-	-	-	-
3.	Taman Sari	-	-	-	-	-	-
4.	Keagungan	1	1	-	-	-	-
5.	Glodok	1	1	-	-	-	-
6.	wangga Besar	-	-	-	-	-	-
7.	Tangki	-	-	-	-	-	-
8.	Pinangsia	-	-	-	-	-	-
050.	Kec. Taman Sari	3	3	-	-	-	-
74.	JAKARTA BARAT	9	9	7	7	32	26

TABEL 19. BANYAKNYA GEDUNG SERBA GUNA, BLK, PANTI WERDA DAN PANTI ASUHAN
TAHUN 1995.

No.	Kelurahan / Kecamatan	Gedung Serba Guna	BLK	Panti Werda	Panti Asuhan
(1)	(2)	(3)	(4)	(5)	(6)
1.	Sukabumi Selatan	-	-	-	-
2.	Sukabumi Utara	-	-	-	-
3.	Kelapa Dua	1	-	-	-
4.	Kebon Jeruk	1	-	-	-
5.	Duri Kopa	1	-	-	-
6.	Kadoya Utara	-	-	-	-
7.	Kadoya Selatan	-	-	-	-
010.	Kec. Kebon Jeruk	3	-	-	-
1.	Joglo	1	-	-	-
2.	Srengseng	1	-	-	-
3.	Meruya Selatan	-	-	-	-
4.	Meruya Utara	1	1	-	-
5.	Kembangan Utara	1	-	-	-
6.	Kembangan Selatan	1	-	-	-
011.	Kec. Kembangan	5	1	-	-
1.	Duri Kosambi	1	-	-	-
2.	Rawa Buaya	1	-	-	-
3.	Kedawang kali Angke	1	-	-	-
4.	Kapuk	1	1	-	-
5.	Cengkareng Timur	-	-	-	-
6.	Cengkareng Barat	1	1	1	-
020.	Kec. Cengkareng	5	2	1	-
1.	Semanan	1	-	-	-
2.	Kalideres	-	-	-	-
3.	Pegadungan	1	1	-	-
4.	Tegal Alur	-	1	-	1
5.	Kamal	-	-	-	-
021.	Kec. Kalideres	2	2	-	1
1.	Tomang	-	-	-	-
2.	Grogol	1	-	-	-
3.	Jelambar	2	1	1	-
4.	Wijaya Kusuma	1	-	-	1
5.	Jelambar Baru	1	-	-	-
6.	Tanjung Duren Utr.	1	-	-	1
7.	Tanjung Duren Sel.	-	-	-	1
030.	Kec. Grogol Petamburan.	6	1	1	3

No.	Kelurahan / Kecamatan	Gedung Serba Guna	BLK	Panti Werda	Panti Asuhan
(1)	(2)	(3)	(4)	(5)	(6)
1.	Palmerah	1	-	-	-
2.	Sliipi	1	-	-	2
3.	Kemanggisan	1	-	-	-
4.	Jati Pulo	-	-	-	-
5.	Kota Bambu Utara	-	-	-	-
6.	Kota Bambu Selatan	1	-	-	-
031.	Kec. Palmerah	4	-	-	2
1.	Kali Anyar	-	-	-	-
2.	Duri Selatan	-	-	-	-
3.	Tanah Sereal	-	-	-	-
4.	Duri Utara	2	-	-	-
5.	Jembatan Besi	-	-	-	-
6.	Krendang	-	-	-	-
7.	Tambora	-	-	-	-
8.	Jembatan Lima	1	-	-	-
9.	Angke	-	-	-	-
10.	Pekojan	-	-	-	-
11.	Roa Malaka	1	-	-	-
040.	Kec. Tambora	4	-	-	-
1.	Krukut	-	-	-	-
2.	Baphar	-	-	-	-
3.	Taman Sari	-	-	-	-
4.	Kegungan	-	-	-	-
5.	Glodok	-	-	-	-
6.	mangga Besar	-	-	-	-
7.	Tangki	1	-	-	-
8.	Pinangsia	-	-	-	-
050.	Kec. Taman Sari	1	-	-	-
74.	JAKARTA BARAT	30	6	2	6

TABEL 20. BANYAKNYA SEKOLAH MENURUT JENISNYA, TAHUN 1995

No.	Kelurahan / Kecamatan	TK	SD	SLTP Umum	SLTP Kejuruan	SLTA Umum	SLTA Kejuruan	Akademi/ Univ.
(1)	(2)	(3)	(4)	(5)	(6)	(7)	(8)	(9)
1.	Sukabumi Selatan	6	17	-	-	-	2	-
2.	Sukabumi Utara	7	15	3	-	2	3	-
3.	Kelapa Dua	4	11	2	-	1	1	-
4.	Kebon Jeruk	7	23	5	-	5	1	-
5.	Duri Kapa	8	27	7	-	5	1	-
6.	Kedoya Utara	3	13	1	-	2	-	-
7.	Kedoya Selatan	11	12	4	-	3	-	-
010.	Kec. Kebon Jeruk	46	118	22	-	18	8	-
1.	Joglo	9	15	6	-	2	5	-
2.	Srengseng	7	12	2	-	1	2	-
3.	Meruya Selatan	4	8	1	-	-	-	1
4.	Meruya Utara	8	17	5	-	4	-	-
5.	Kembangan Utara	3	6	1	-	1	-	-
6.	Kembangan Selatan	2	19	-	-	-	4	1
011.	Kec. Kembangan	33	77	15	-	8	11	2
1.	Duri Kosambi	3	13	1	-	1	-	-
2.	Rawa Buaya	7	14	-	-	1	-	-
3.	Kedung kali Angke	5	12	2	-	-	-	-
4.	Kapuk	14	24	5	-	1	-	-
5.	Congkareng Timur	11	27	4	-	5	2	1
6.	Congkareng Barat	14	23	6	-	7	1	-
020.	Kec. Congkareng	54	113	18	-	15	3	1
1.	Semanan	3	20	2	-	1	-	-
2.	Kalideres	9	19	3	-	4	3	-
3.	Pegadungan	1	25	5	-	2	3	-
4.	Tegal Alur	9	27	5	-	5	2	-
5.	Kamal	2	12	3	-	1	-	1
021.	Kec. Kalideres	24	103	18	-	13	8	1
1.	Tomang	8	23	3	-	1	3	3
2.	Grogol	5	17	6	-	1	-	-
3.	Jelambar	13	22	5	-	2	3	-
4.	Wijaya Kusuma	8	15	6	-	4	-	-
5.	Jelambar Baru	15	25	6	-	-	1	-
6.	Tanjung Duren Utr.	2	15	5	-	3	3	2
7.	Tanjung Duren Sel.	5	10	1	-	-	1	-
030.	Kec. Grogol Petamburan.	56	127	32	-	11	11	5

No.	Kelurahan / Kecamatan	TK	SD	SLTP Umum	SLTP Kejuruan	SLTA Umum	SLTA Kejuruan	Akademi/ Univ.
(1)	(2)	(3)	(4)	(5)	(6)	(7)	(8)	(9)
1.	Palmerah	10	32	3	-	5	1	1
2.	Slipi	6	22	9	-	3	4	2
3.	Kemaggisan	9	29	5	-	5	2	-
4.	Jati Pulo	3	8	1	-	1	1	-
5.	Kota Bumbu Utara	4	6	2	-	1	1	-
6.	Kota Bumbu Selatan	4	15	2	-	-	-	-
031.	Kec. Palmerah	36	112	22	-	15	9	3
1.	Kali Anyar	3	11	3	-	1	1	-
2.	Duri Selatan	3	5	2	-	2	-	-
3.	Tanah Sereal	5	16	1	-	1	1	-
4.	Duri Utara	5	13	4	-	2	1	-
5.	Jembatan Besi	4	11	3	-	-	-	-
6.	Krendang	4	7	3	-	1	-	-
7.	Tambora	3	9	3	-	3	-	-
8.	Jembatan Lima	1	9	2	-	-	-	-
9.	Angke	7	21	5	-	3	2	-
10.	Pekojan	3	13	3	-	1	2	-
11.	Roa Malaka	-	1	-	-	-	-	-
040.	Kec. Tambora	38	114	29	-	14	7	-
1.	Krukut	5	10	2	-	1	3	-
2.	Maphar	-	8	1	-	1	-	-
3.	Taman Sari	8	17	2	-	1	2	-
4.	Keagungan	1	10	2	-	1	-	-
5.	Glodok	3	3	3	-	3	-	-
6.	Mangga Besar	4	20	4	-	2	2	1
7.	Tangki	9	9	6	-	2	1	-
8.	Pinangisia	3	12	3	-	1	1	-
050.	Kec. Taman Sari	33	89	23	-	12	9	1
74.	JAKARTA BARAT	320	853	179	-	106	66	13

No.	Kelurahan / Kecamatan	TK	SD	SLTP Umum	SLTP Kejuruan	SLTA Umum	SLTA Kejuruan	Akademi/ Univ.
(1)	(2)	(3)	(4)	(5)	(6)	(7)	(8)	(9)
1.	Palmerah	10	32	3	-	5	1	1
2.	Silipi	6	22	9	-	3	4	2
3.	Kemanggisan	9	29	5	-	5	2	-
4.	Jati Pulo	3	8	1	-	1	1	-
5.	Kota Bumbu Utara	4	6	2	-	1	1	-
6.	Kota Bumbu Selatan	4	15	2	-	-	-	-
031.	Kec. Palmerah	36	112	22	-	15	9	3
1.	Kali Anyar	3	11	3	-	1	1	-
2.	Duri Selatan	3	5	2	-	2	-	-
3.	Tanah Seroal	5	14	1	-	1	1	-
4.	Duri Utara	5	13	4	-	2	1	-
5.	Jembatan Besi	4	11	3	-	-	-	-
6.	Krendang	4	7	3	-	1	-	-
7.	Tambora	3	9	3	-	3	-	-
8.	Jembatan Lima	1	9	2	-	-	-	-
9.	Angke	7	21	5	-	3	2	-
10.	Pekojan	3	13	3	-	1	2	-
11.	Roa Malaka	-	1	-	-	-	-	-
040.	Kec. Tambora	38	114	29	-	14	7	-
1.	Krukut	5	10	2	-	1	3	-
2.	Maphar	-	8	1	-	1	-	-
3.	Taman Sari	8	17	2	-	1	2	-
4.	Kegungan	1	10	2	-	1	-	-
5.	Glodok	3	3	3	-	3	-	-
6.	Mangga Besar	4	20	4	-	2	2	1
7.	Tangki	9	9	6	-	2	1	-
8.	Pinangsia	3	12	3	-	1	1	-
050.	Kec. Taman Sari	33	89	23	-	12	9	1
74.	JAKARTA BARAT	320	853	179	-	106	66	13

TABEL 21. BANYAKNYA KURSUS MENGETIK, MONTIR, STIR MOBIL, ADM. PERKANTORAN, BAHASA DAN MENJAHIT, TAHUN 1995.

No.	Kelurahan / Kecamatan	Mengetik	Montir Mobil	Stir Mobil	Adminis. Kantor	Bahasa	Menjahit
(1)	(2)	(3)	(4)	(5)	(6)	(7)	(8)
1.	Sukabumi Selatan	1	-	-	-	2	2
2.	Sukabumi Utara	2	-	-	-	2	2
3.	Kalapa Dua	1	-	-	-	1	1
4.	Kebon Jeruk	2	1	-	1	1	2
5.	Duri Kopa	1	1	-	-	2	2
6.	Kedoya Utara	-	-	-	-	2	-
7.	Kedoya Selatan	1	-	-	-	1	1
010.	Kec. Kebon Jeruk	8	2	-	1	11	10
1.	Jogle	-	-	-	1	1	-
2.	Srengseng	1	-	-	-	1	-
3.	Meraya Selatan	-	-	-	-	-	-
4.	Meraya Utara	-	-	-	-	1	1
5.	Kembangan Utara	-	-	-	-	-	-
6.	Kembangan Selatan	-	-	-	-	-	-
011.	Kec. Kembangan	1	-	-	1	3	1
1.	Duri Kosambi	1	1	-	-	2	1
2.	Rawa Buaya	1	-	-	-	1	1
3.	Kedaung kali Angke	2	-	-	1	2	-
4.	Kapak	1	1	-	-	1	-
5.	Cengkareng Timur	2	-	-	3	2	1
6.	Cengkareng Barat	2	-	-	2	5	2
020.	Kec. Cengkareng	9	2	-	6	13	5
1.	Semanan	-	-	-	-	-	1
2.	Kalideres	2	1	1	-	1	1
3.	Pegadungan	-	-	-	-	-	1
4.	Tegal Alur	1	-	-	1	-	1
5.	Kamal	-	-	-	-	-	-
021.	Kec. Kalideres	3	1	1	1	1	4
1.	Tomang	1	-	-	1	-	-
2.	Grogol	3	2	2	-	3	2
3.	Jelambar	2	1	1	-	5	1
4.	Wijaya Kusuma	1	-	-	-	2	-
5.	Jelambar Baru	-	-	-	-	-	1
6.	Tanjung Duren Utr.	1	-	-	-	-	-
7.	Tanjung Duren Sel.	-	-	-	-	-	-
030.	Kec. Grogol Petamburan.	8	3	3	1	10	4

No.	Kelurahan / Kecamatan	Mengetik	Montir Mobil	Stir Mobil	Adminis. Kantor	Bahasa	Menjahit
(1)	(2)	(3)	(4)	(5)	(6)	(7)	(8)
1.	Palmerah	3	-	2	-	3	7
2.	Silipi	-	-	-	-	4	2
3.	Kemanggisan	2	-	-	1	2	1
4.	Jati Pulo	2	1	1	1	1	-
5.	Kota Bumbu Utara	2	-	-	-	2	-
6.	Kota Bumbu Selatan	-	-	-	1	3	1
031.	Kec. Palmerah	9	1	3	3	15	11
1.	Kali Anyar	1	-	-	-	1	-
2.	Duri Selatan	1	-	-	-	1	-
3.	Tanah Sereal	2	-	-	-	3	-
4.	Duri Utara	-	-	1	1	1	-
5.	Jembatan Besi	-	-	-	-	1	-
6.	Krendang	1	-	-	1	2	1
7.	Tambora	1	-	-	-	1	1
8.	Jembatan Lima	1	-	-	-	1	1
9.	Angke	1	-	1	-	1	-
10.	Pekojan	-	-	-	-	-	-
11.	Roa Malaka	1	-	-	-	1	-
040.	Kec. Tambora	9	-	2	2	13	3
1.	Krukut	-	-	-	-	3	-
2.	Maphar	-	-	2	-	2	-
3.	Taman Sari	-	-	1	-	1	1
4.	Keagungan	-	-	-	-	2	1
5.	Glodok	-	-	1	-	1	-
6.	Mangga Besar	1	-	-	-	1	1
7.	Tangki	-	-	-	-	1	1
8.	Pinangasia	1	-	-	1	2	1
050.	Kec. Taman Sari	2	-	4	1	13	5
74.	JAKARTA BARAT	49	9	13	16	79	43

No.	Kelurahan / Kecamatan	TK	SD	SLTP Umum	SLTP Kejuruan	SLTA Umum	SLTA Kejuruan	Akademi/ Univ.
(1)	(2)	(3)	(4)	(5)	(6)	(7)	(8)	(9)
1.	Palmerah	10	32	3	-	5	1	1
2.	Sliipi	6	22	9	-	3	4	2
3.	Kemanggisan	9	29	5	-	5	2	-
4.	Jati Pulo	3	8	1	-	1	1	-
5.	Kota Bumbu Utara	4	6	2	-	1	1	-
6.	Kota Bumbu Selatan	4	15	2	-	-	-	-
031.	Kec. Palmerah	36	112	22	-	15	9	3
1.	Kali Anyar	3	11	3	-	1	1	-
2.	Duri Selatan	3	5	2	-	2	-	-
3.	Tanah Sereal	5	14	1	-	1	1	-
4.	Duri Utara	5	13	4	-	2	1	-
5.	Jembatan Besi	4	11	3	-	-	-	-
6.	Krendang	4	7	3	-	1	-	-
7.	Tambora	3	9	3	-	3	-	-
8.	Jembatan Lima	1	9	2	-	-	-	-
9.	Angke	7	21	5	-	3	2	-
10.	Pekojan	3	13	3	-	1	2	-
11.	Roa Malaka	-	1	-	-	-	-	-
040.	Kec. Tambora	38	114	29	-	14	7	-
1.	Krukut	5	10	2	-	1	3	-
2.	Maphar	-	8	1	-	1	-	-
3.	Taman Sari	8	17	2	-	1	2	-
4.	Kaugungan	1	10	2	-	1	-	-
5.	Glodok	3	3	3	-	3	-	-
6.	Hangka Besar	4	20	4	-	2	2	1
7.	Tangti	9	9	6	-	2	1	-
8.	Pinangsia	3	12	3	-	1	1	-
050.	Kec. Taman Sari	33	89	23	-	12	9	1
74.	JAKARTA BARAT	320	853	179	-	106	66	13

TABEL 22. BANYAKNYA KURSUS PERHOTELAN, TATA BUKU, KOMPUTER, ELEKTRONIK DAN KECANTIKAN, TAHUN 1995.

No.	Kelurahan / Kecamatan	Perhotelan	Tata Buku	Komputer	Elektronik	Kecantikan
(1)	(2)	(3)	(4)	(5)	(6)	(7)
1.	Sukabumi Selatan	-	-	-	-	-
2.	Sukabumi Utara	-	1	1	-	-
3.	Kelapa Dua	-	-	1	-	2
4.	Kebon Jeruk	-	-	1	-	-
5.	Duri Kopa	-	-	1	-	-
6.	Kedoya Utara	-	1	1	-	-
7.	Kedoya Selatan	-	-	1	-	-
010.	Kec. Kebon Jeruk	-	2	6	-	2
1.	Joglo	-	-	-	-	-
2.	Srengseng	-	-	1	-	-
3.	Maruya Selatan	-	-	-	-	-
4.	Maruya Utara	-	-	-	-	-
5.	Kembangan Utara	-	-	-	-	1
6.	Kembangan Selatan	-	-	-	-	-
011.	Kec. Kembangan	-	-	1	-	1
1.	Duri Kosambi	-	1	2	1	-
2.	Rawa Buaya	-	2	1	-	-
3.	Kedaung kali Angke	-	2	1	-	-
4.	Kapak	-	-	1	1	-
5.	Cengkareng Timur	1	1	-	-	-
6.	Cengkareng Barat	-	2	2	-	2
020.	Kec. Cengkareng	1	8	7	2	2
1.	Semnan	-	-	-	-	-
2.	Kalideres	-	-	1	-	1
3.	Pegadungan	-	-	-	-	1
4.	Tegal Alur	-	-	2	1	-
5.	Kamal	-	-	-	-	-
021.	Kec. Kalideres	-	-	3	1	2
1.	Tomang	-	-	1	1	4
2.	Grogol	-	-	2	1	-
3.	Jelambar	-	6	-	1	6
4.	Wijaya Kusuma	-	-	-	-	1
5.	Jelambar Baru	-	-	-	-	-
6.	Tanjung Duren Utr.	-	-	1	1	4
7.	Tanjung Duren Sel.	-	-	2	-	-
030.	Kec. Grogol Patamburan.	-	6	6	4	15

No.	Kelurahan / Kecamatan	Perhotelan	Tata Buku	Komputer	Elektronik	Kecantikan
(1)	(2)	(3)	(4)	(5)	(6)	(7)
1.	Palmerah	-	1	2	-	1
2.	Slipi	-	3	-	-	-
3.	Kemanggisan	-	3	1	-	2
4.	Jati Pulo	-	1	2	2	-
5.	Kota Bambu Utara	-	2	2	-	-
6.	Kota Bambu Selatan	-	1	-	-	-
031.	Kec. Palmerah	-	11	7	2	3
1.	Kali Anyar	-	-	-	-	2
2.	Duri Selatan	-	-	-	-	-
3.	Tanah Sereal	-	-	-	1	1
4.	Duri Utara	-	-	-	-	-
5.	Jembatan Besi	-	-	-	-	1
6.	Krendang	4	-	-	1	-
7.	Tambora	-	-	-	-	-
8.	Jembatan Lima	1	1	1	-	-
9.	Angke	-	1	2	-	2
10.	Pekojan	-	-	-	-	-
11.	Roa Malaka	-	1	1	-	-
040.	Kec. Tambora	5	3	4	2	6
1.	Krukut	-	1	1	-	-
2.	Maphar	-	-	-	-	1
3.	Taman Sari	-	-	-	-	-
4.	Keagungan	-	-	1	1	-
5.	Glodok	-	-	1	-	1
6.	Mangga Besar	-	-	-	-	1
7.	Tangki	-	-	1	1	1
8.	Pinangsia	-	-	1	-	-
050.	Kec. Taman Sari	-	1	5	2	4
74.	JAKARTA BARAT	6	31	39	13	35

TABEL 23. BANYAKNYA PASIBERAS REKREASI, TAHUN 1995

No. Kelurahan/ Kecamatan	Gedung Bioskop	Kesenian Pentas	Rekreasi	Taman terbuka	Disco tique	Night Club	Mandi Uap	
(1)	(2)	(3)	(4)	(5)	(6)	(7)	(8)	(9)
1. Sukabumi Selatan	-	-	-	-	-	-	-	-
2. Sukabumi Utara	-	-	-	-	-	-	-	-
3. Kelapa Dua	-	-	-	-	-	-	-	-
4. Kebon Jeruk	-	-	-	-	2	-	-	-
5. Duri Kopa	-	-	-	-	-	-	-	-
6. Kedoya Utara	-	-	-	-	-	-	-	-
7. Kedoya Selatan	-	-	-	-	-	-	-	-
010. Kec. Kebon Jeruk	-	-	-	-	2	-	-	-
1. Joglo	-	-	-	-	-	-	-	-
2. Srangsong	3	-	-	-	-	3	-	-
3. Maruya Selatan	-	-	-	-	-	-	-	-
4. Maruya Utara	-	-	-	-	-	-	-	-
5. Kembangan Utara	-	-	-	-	-	-	-	-
6. Kembangan Selatan	-	-	-	-	-	-	-	-
011. Kec. Kembangan	3	-	-	-	-	3	-	-
1. Duri Kosambi	-	-	-	-	-	-	-	-
2. Rawa Buaya	-	-	-	-	-	-	-	-
3. Ked. Kali Angke	-	-	-	-	-	-	-	-
4. Kapuk	1	-	-	-	-	1	-	-
5. Cengkareng Timur	1	-	-	-	-	1	-	-
6. Cengkareng Barat	2	-	-	-	5	2	-	-
020. Kec. Cengkareng	4	-	-	-	5	4	-	-
1. Semnan	-	-	-	-	-	-	-	-
2. Kalideres	-	-	-	-	-	-	-	-
3. Pegadungan	1	-	-	-	-	1	-	-
4. Tegai Alur	1	-	-	-	-	1	-	-
5. Kamal	1	-	-	-	-	1	-	-
021. Kec. Kalideres	3	-	-	-	-	3	-	-
1. Tomang	2	-	-	-	-	2	-	-
2. Grogol	-	-	-	-	2	-	-	-
3. Jelambar	-	-	-	-	-	-	-	-
4. Wijaya Kusuma	-	-	-	-	2	-	-	-
5. Jelambar Baru	-	-	-	-	-	-	-	-
6. Tanjung Duren Utr.	4	-	-	-	-	4	-	-
7. Tanjung Duren Sel.	-	-	-	-	-	-	-	-
030. Kec. Grogol Petamb.	6	-	-	-	4	6	-	-

No. Kelurahan/ Kecamatan	Gedung Bioskop	Kesenian Pentas	Rekreasi	Taman terbuka	Disco tique	Night Club	Mandi Uap	
(1)	(2)	(3)	(4)	(5)	(6)	(7)	(8)	(9)
1. Palmerah	-	-	-	-	-	-	-	-
2. Slipi	-	-	-	-	-	-	-	-
3. Kemanggisan	3	-	-	-	-	3	-	-
4. Jati Pulo	-	-	-	-	-	-	-	-
5. Kota Bambu Utara	-	-	-	-	-	-	-	-
6. Kota Bambu Selatan	-	-	-	-	-	-	-	-
031. Kec. Palmerah	3	-	-	-	-	3	-	-
1. Kali Anyar	-	-	-	-	-	-	-	-
2. Duri Selatan	1	-	-	-	-	1	-	-
3. Tanah Sereal	1	-	-	-	1	1	-	-
4. Duri Utara	1	-	-	-	-	1	-	-
5. Jembatan Besi	3	-	-	-	-	3	-	-
6. Krendang	-	-	-	-	-	-	-	-
7. Tambora	-	-	-	-	-	-	-	-
8. Jembatan Lima	1	-	-	-	-	1	-	-
9. Angke	1	-	-	-	-	1	-	-
10. Pekojan	-	-	-	-	-	-	-	-
11. Roa Malaka	-	-	-	-	-	-	-	-
040. Kec. Tambora	8	-	-	-	1	8	-	-
1. Krukut	-	-	-	-	-	-	1	-
2. Maphar	8	-	-	-	-	8	1	-
3. Taman Sari	1	-	-	-	-	1	-	-
4. Keagungan	-	-	-	-	-	-	-	-
5. Glodok	2	-	-	-	-	2	-	-
6. Mangga Besar	2	-	-	-	-	2	2	-
7. Tangki	3	-	1	-	-	3	6	-
8. Pinangsisia	1	-	-	-	2	1	8	-
050. Kec. Taman Sari	17	-	1	2	17	18	-	-
74. JAKARTA BARAT	44	-	1	14	44	18	-	-

TABEL 26. BANYAKNYA FASILITAS OLAH RAGA, TAHUN 1995

No. Kelurahan/ Kecamatan	Sepak Bola	Tenis	Bulu Tangkis	Bola Volly	Kolam Renang	Lapangan lainnya
(1) (2)	(3)	(4)	(5)	(6)	(7)	(8)
1. Sukabumi Selatan	1	4	8	8	-	1
2. Sukabumi Utara	-	1	10	6	-	-
3. Kelapa Dua	-	2	4	6	-	1
4. Kebon Jeruk	1	2	16	12	1	1
5. Duri Kapa	1	9	11	3	2	-
6. Kedoya Utara	1	-	3	3	-	-
7. Kedoya Selatan	-	4	12	8	-	1
010. Kec. Kebon Jeruk	4	22	64	46	3	4
1. Joglo	2	3	6	6	1	2
2. Srengseng	3	2	5	3	-	1
3. Meruya Selatan	1	-	6	6	-	1
4. Meruya Utara	2	4	4	4	-	1
5. Kembangan Utara	-	2	-	-	-	1
6. Kembangan Selatan	1	-	1	2	-	1
011. Kec. Kembangan	9	11	22	21	1	9
1. Duri Kosambi	-	3	4	4	-	-
2. Rawa Buaya	1	2	10	4	1	4
3. Ked. Kali Angke	2	1	12	4	-	-
4. Kapuk	-	1	5	5	-	2
5. Cengkareng Timur	-	-	8	7	-	-
6. Cengkareng Barat	2	6	15	14	-	1
020. Kec. Cengkareng	5	13	54	38	1	7
1. Semnan	5	2	9	9	-	8
2. Kalideres	-	2	14	12	2	4
3. Pegadungan	1	1	5	4	-	-
4. Tegai Alur	1	-	6	5	-	-
5. Kamal	1	-	8	3	-	-
021. Kec. Kalideres	8	5	42	33	2	12
1. Tomang	-	4	12	5	-	-
2. Grogol	-	-	5	1	1	-
3. Jelambar	2	2	8	3	-	2
4. Wijaya Kusuma	2	2	6	5	-	2
5. Jelambar Baru	-	1	2	2	-	1
6. Tanjung Duren Utr.	-	-	20	6	-	2
7. Tanjung Duren Sel.	-	4	6	5	1	4
030. Kec. Grogol Petamb.	4	13	59	27	2	11

No. Kelurahan/ Kecamatan	Sepak Bola	Tenis	Bulu Tangkis	Bola Volly	Kolam Renang	Lapangan lainnya
(1) (2)	(3)	(4)	(5)	(6)	(7)	(8)
1. Palmerah	1	1	17	6	-	-
2. Slipi	-	1	6	5	-	5
3. Kemanggisan	1	6	8	3	1	2
4. Jati Pulo	-	1	7	2	-	3
5. Kota Bambu Utr.	-	1	6	1	-	2
6. Kota Bambu Sel.	-	3	8	5	-	3
031. Kec. Palmerah	2	13	52	22	1	15
1. Kali Anyar	1	-	2	-	-	-
2. Duri Selatan	-	-	2	1	-	-
3. Tanah Sereal	-	-	-	-	-	-
4. Duri Utara	-	-	2	1	-	-
5. Jembatan Besi	-	-	1	-	-	-
6. Krendang	-	-	1	-	-	-
7. Tambora	-	-	2	-	-	-
8. Jembatan Lima	-	-	-	-	-	-
9. Angke	-	-	4	-	-	-
10. Pekojan	-	-	1	2	-	-
11. Roa Malaka	-	-	1	-	-	-
040. Kec. Tambora	1	-	16	4	-	-
1. Krukut	-	1	2	2	-	1
2. Maphar	-	-	2	1	-	-
3. Taman Sari	1	-	2	2	-	2
4. Keagungan	-	-	5	3	-	-
5. Glodok	-	1	2	2	-	1
6. Mangga Besar	1	-	4	6	-	-
7. Tangki	-	-	3	2	-	2
8. Pinangsia	-	1	1	4	-	3
050. Kec. Taman Sari	2	3	21	22	-	9
74. JAKARTA BARAT	35	80	330	213	10	67

TABEL 25. BANYAKNYA PERKUMPULAN/GEMBLAH RAGA, TAHUN 1995

No. Kelurahan/ Kecamatan		Sepak Bola	Bulu Tangkis	Bola Volly	Karate	Silat
(1)	(2)	(3)	(4)	(5)	(6)	(8)
1.	Sukabumi Selatan	1	4	6	1	1
2.	Sukabumi Utara	-	3	4	-	1
3.	Kelapa Dua	-	1	2	-	-
4.	Kebon Jeruk	2	4	5	1	1
5.	Duri Kupa	1	1	4	1	1
6.	Kedoya Utara	1	-	1	1	1
7.	Kedoya Selatan	-	1	1	-	1
010. Kec. Kebon Jeruk		5	14	23	4	6
1.	Joglo	1	2	3	3	-
2.	Srengseng	4	1	1	1	1
3.	Meruya Selatan	3	1	-	-	-
4.	Meruya Utara	1	2	-	-	1
5.	Kembangan Utara	4	1	-	2	1
6.	Kembangan Selatan	1	1	2	-	3
011. Kec. Kembangan		14	8	6	6	6
1.	Duri Kosambi	2	9	9	2	12
2.	Rawa Buaya	2	16	8	-	-
3.	Ked. Kali Angke	2	11	8	8	-
4.	Kapuk	1	7	12	1	1
5.	Cengkareng Timur	2	6	8	2	1
6.	Cengkareng Barat	2	11	11	-	-
020. Kec. Cengkareng		11	60	56	13	14
1.	Semanan	10	9	9	1	1
2.	Kalideres	8	13	11	-	-
3.	Pegadungan	3	8	8	-	-
4.	Tegal Alur	11	15	12	11	-
5.	Kamal	9	9	9	-	-
021. Kec. Kalideres		41	54	49	12	1
1.	Tomang	-	1	2	-	-
2.	Grogol	7	4	-	2	2
3.	Jelambar	7	8	4	2	2
4.	Wijaya Kusuma	3	4	2	-	-
5.	Jelambar Baru	-	12	4	-	-
6.	Tanjung Duren Utr.	4	10	-	-	-
7.	Tanjung Duren Sel.	-	-	2	-	-
030. Kec. Grogol Petamb.		21	39	14	4	4

No. Kelurahan/ Kecamatan		Sepak Bola	Bulu Tangkis	Bola Volly	Karate	Silat
(1)	(2)	(3)	(4)	(5)	(6)	(8)
1.	Palmerah	2	14	4	4	-
2.	Silipi	2	6	5	-	-
3.	Kemanggisan	5	3	6	-	-
4.	Jati Pulo	1	4	1	1	2
5.	Kota Bambu Utr.	1	6	2	-	-
6.	Kota Bambu Sel.	-	8	5	-	-
031. Kec. Palmerah		11	41	23	5	2
1.	Kali Anyar	1	2	-	-	2
2.	Duri Selatan	-	2	1	1	-
3.	Tanah Sereal	1	1	1	-	-
4.	Duri Utara	2	2	2	-	-
5.	Jembatan Besi	2	1	-	-	-
6.	Krendang	2	2	-	-	7
7.	Tambora	-	2	2	2	-
8.	Jembatan Lima	1	1	-	-	-
9.	Angke	3	4	2	-	-
10.	Pekojan	2	-	2	1	1
11.	Roa Malaka	-	2	1	1	-
040. Kec. Tambora		14	19	11	5	10
1.	Krukut	1	2	1	-	-
2.	Maphar	1	2	-	-	-
3.	Taman Sari	1	-	-	-	-
4.	Keagungan	3	1	-	1	3
5.	Glodok	-	1	1	-	-
6.	Mangga Besar	2	-	-	-	-
7.	Tangki	2	2	-	-	-
8.	Pinangsia	1	1	4	-	1
050. Kec. Taman Sari		11	9	6	1	4
74. JAKARTA BARAT		128	244	188	50	47

TABEL 26. BANYAKNYA FASILITAS PERIBADATAN, TAHUN 1995

No. Kelurahan/ Kecamatan	Masjid	Mushola langgar	Gereja	Pura	Kuil	Pondok Pesantren	Majlis Ta'lim
(1)	(2)	(3)	(4)	(5)	(6)	(7)	(8)
1. Sukabumi Selatan	6	35	-	-	-	1	33
2. Sukabumi Utara	2	38	1	-	-	-	32
3. Kelapa Dua	3	18	-	-	-	-	21
4. Kebon Jeruk	5	33	2	-	-	-	21
5. Duri Kapa	6	37	4	-	-	-	36
6. Kedoya Utara	4	15	1	-	-	1	10
7. Kedoya Selatan	8	19	2	-	1	1	20
010. Kec. Kebon Jeruk	34	195	10	-	1	3	173
1. Joglo	11	20	1	-	-	-	33
2. Srengseng	6	34	-	-	-	-	15
3. Meruya Selatan	7	15	-	-	-	-	18
4. Meruya Utara	9	23	-	-	-	-	8
5. Kembangan Utara	6	18	-	-	-	-	14
6. Kembangan Selatan	7	22	1	-	-	-	10
011. Kec. Kembangan	46	132	2	-	-	-	98
1. Duri Kosambi	11	34	-	-	-	-	36
2. Rawa Buaya	8	20	1	1	-	-	12
3. Ked. Kali Angke	11	17	2	-	-	-	8
4. Kapuk	25	63	12	1	5	-	97
5. Cengkareng Timur	14	31	4	-	-	-	13
6. Cengkareng Barat	16	33	7	-	-	-	15
020. Kec. Cengkareng	85	198	26	2	5	-	181
1. Samnan	10	42	-	-	-	-	33
2. Kalideres	13	50	4	-	-	-	49
3. Pegadungan	13	37	-	-	-	1	41
4. Tagal Alur	19	68	-	-	-	-	60
5. Kamal	8	65	-	-	-	1	40
021. Kec. Kalideres	63	268	4	-	-	2	223
1. Tomang	19	18	3	-	-	-	19
2. Grogol	17	10	4	-	-	-	4
3. Jelambar	14	7	6	-	-	-	14
4. Wijaya Kusuma	10	25	6	1	1	-	5
5. Jelambar Baru	6	14	6	-	4	-	25
6. Tanjung Duren Utr.	7	33	1	1	-	-	18
7. Tanjung Duren Sel.	10	14	1	-	-	-	17
030. Kec. Grogol Petamb.	83	121	27	2	5	-	102

No. Kelurahan/ Kecamatan	Masjid	Mushola langgar	Gereja	Pura	Kuil	Pondok Pesantren	Majlis Ta'lim
(1)	(2)	(3)	(4)	(5)	(6)	(7)	(8)
1. Palmerah	18	41	7	-	-	-	42
2. Slipi	7	10	3	-	-	-	19
3. Kemanggisan	9	43	3	-	-	-	52
4. Jati Pulo	5	23	-	1	-	-	28
5. Kota Bambu Utr.	8	20	-	-	-	-	37
6. Kota Bambu Sel.	11	28	-	-	-	-	36
031. Kec. Palmerah	58	165	13	1	-	-	214
1. Kali Anyar	7	21	1	-	1	-	24
2. Duri Selatan	4	13	5	-	2	-	16
3. Tanah Sereal	5	31	2	-	2	-	36
4. Duri Utara	6	12	1	-	4	-	23
5. Jembatan Besi	7	47	-	-	1	-	52
6. Krendang	7	24	-	-	1	-	20
7. Tambora	2	16	2	-	3	-	12
8. Jembatan Lima	2	31	1	-	1	-	31
9. Angke	9	19	4	-	4	-	4
10. Pekojan	4	26	8	10	-	-	2
11. Roa Maja	1	1	-	2	-	-	-
040. Kec. Tambora	54	241	24	12	19	-	220
1. Krukut	7	15	5	-	1	-	15
2. Maphar	5	8	2	-	-	-	10
3. Taman Sari	9	6	6	-	5	-	6
4. Keagungan	7	11	-	-	2	-	11
5. Glodok	2	5	4	-	10	-	3
6. Mangga Besar	3	3	2	-	5	-	9
7. Tangki	3	5	5	-	1	-	7
8. Pinangsia	4	8	5	-	4	-	4
050. Kec. Taman Sari	40	61	30	-	28	-	65
74. JAKARTA BARAT	463	1.381	136	17	58	5	1.276

TABEL 27. BANYAKNYA FASILITAS KESEHATAN, TAHUN 1995

No. Kelurahan/ Kecamatan	Rumah Sakit	Rumah Bersalin	Poli- klinik	BKIA	Puskes mas.	Pos KB	Posyandu
(1)	(2)	(3)	(4)	(5)	(6)	(7)	(8)
1. Sukabumi Selatan	-	14	3	1	1	8	16
2. Sukabumi Utara	-	23	1	-	1	10	22
3. Kelapa Dua	-	42	1	3	1	8	12
4. Kebon Jeruk	1	3	3	-	2	12	12
5. Duri Kupa	-	-	3	-	1	10	15
6. Kedoya Utara	1	1	2	-	1	5	10
7. Kedoya Selatan	-	-	3	-	1	8	14
010. Kec. Kebon Jeruk	2	8	16	4	8	61	101
1. Joglo	-	1	3	5	2	17	18
2. Srangsong	-	-	1	1	1	12	12
3. Meruya Selatan	-	-	1	-	1	17	17
4. Meruya Utara	-	1	1	-	1	22	22
5. Kembangan Utara	-	-	1	-	1	6	6
6. Kembangan Selatan	-	-	1	-	1	21	22
011. Kec. Kembangan	-	2	8	6	7	95	97
1. Duri Kosambi	-	4	4	2	2	-	9
2. Rawa Buaya	-	-	1	2	1	-	12
3. Kod. Kali Angke	-	-	-	1	1	6	6
4. Kapuk	-	3	2	5	3	-	17
5. Congkarong Timur	-	-	2	1	-	-	13
6. Congkarong Barat	-	2	3	1	3	11	26
020. Kec. Congkarong	-	9	12	12	10	17	83
1. Semanan	-	1	1	-	2	9	9
2. Kalideres	1	2	3	-	1	13	14
3. Pegadungan	-	2	2	2	3	12	12
4. Tegai Aler	-	5	4	1	3	13	26
5. Kamal	-	-	2	-	1	-	19
021. Kec. Kalideres	1	10	12	3	10	47	80
1. Tomang	1	3	2	2	1	14	11
2. Grogol	-	3	1	6	3	7	7
3. Jelambar	1	2	1	-	2	11	8
4. Wijaya Kusuma	-	1	2	-	-	-	6
5. Jelambar Baru	-	1	2	-	3	11	11
6. Tanjung Duren Utr.	-	1	3	2	2	13	12
7. Tanjung Duren Sel.	-	1	1	-	-	-	6
030. Kec. Grogol Patamb.	2	12	12	10	11	56	61

No. Kelurahan/ Kecamatan	Rumah Sakit	Rumah Bersalin	Poli- klinik	BKIA	Puskes mas.	Pos KB	Posyandu
(1)	(2)	(3)	(4)	(5)	(6)	(7)	(8)
1. Palmerah	1	3	5	1	3	7	16
2. Slipi	2	1	1	2	2	7	7
3. Kemanggisan	-	2	2	3	1	9	4
4. Jati Pulo	-	1	-	3	-	8	9
5. Kota Bambu Utr.	22	1	2	1	2	8	8
6. Kota Bambu Sel.	11	5	2	-	2	-	10
031. Kec. Palmerah	66	13	12	10	10	39	54
1. Kali Anyar	-	1	1	3	1	9	9
2. Duri Selatan	-	1	-	1	1	6	6
3. Tanah Sereal	-	2	1	-	-	15	15
4. Duri Utara	-	-	1	-	1	5	8
5. Jembatan Besi	-	3	8	3	1	12	12
6. Krendang	-	2	1	3	1	6	6
7. Tambora	-	1	1	1	1	7	7
8. Jembatan Lima	-	-	-	1	-	8	8
9. Angke	-	-	1	1	1	10	10
10. Pekojan	-	1	2	-	2	-	12
11. Roa Malaka	-	-	-	1	1	3	3
040. Kec. Tambora	-	11	16	14	10	81	96
1. Krukut	-	1	1	1	2	8	8
2. Maphar	-	-	2	-	1	9	9
3. Taman Sari	1	2	1	-	1	7	7
4. Keagungan	-	-	2	1	1	10	10
5. Glodok	-	-	1	-	-	4	4
6. Mangga Besar	-	1	2	2	2	6	5
7. Tangki	-	-	-	-	-	7	7
8. Pinangsia	-	-	2	1	-	6	6
050. Kec. Taman Sari	-	4	11	5	7	57	56
74. JAKARTA BARAT	11	69	99	64	73	453	628

TABEL 28. BANYAKNYA APOTIK, DOKTER DAN BIDAN PRAKTEK SERTA DUKUN BAYI DAN DUKUN PIJAT, TAHUN 1995.

No. Kelurahan/ Kecamatan	Apotik	Dokter Praktek	Bidan Praktek	Dukun Bayi	Dukun Pijat
(1) (2)	(3)	(4)	(5)	(6)	(7)
1. Sukabumi Selatan	4	10	6	2	-
2. Sukabumi Utara	1	12	4	1	-
3. Kalapa Dua	1	8	3	2	-
4. Kebon Jeruk	3	26	4	2	-
5. Duri Kapa	4	40	4	2	2
6. Kodoya Utara	3	7	3	1	2
7. Kodoya Selatan	3	11	2	3	1
010. Kec. Kebon Jeruk	19	114	26	13	5
1. Joglo	2	8	8	1	-
2. Srengseng	2	2	1	14	12
3. Meruya Selatan	-	6	7	2	-
4. Meruya Utara	4	3	-	-	-
5. Kembangan Utara	4	12	2	3	7
6. Kembangan Selatan	1	9	2	-	1
011. Kec. Kembangan	13	40	20	20	20
1. Duri Kosambi	3	24	2	10	-
2. Rawa Buaya	2	15	4	3	-
3. Ked. Kali Angke	-	4	3	-	-
4. Kapuk	10	10	6	5	-
5. Cengkareng Timur	2	4	2	6	-
6. Cengkareng Barat	5	13	14	7	-
020. Kec. Cengkareng	22	70	31	31	-
1. Semanan	-	-	3	10	-
2. Kalideres	2	11	5	10	-
3. Pegadungan	-	5	1	5	1
4. Tegal Alur	-	3	5	9	-
5. Kamal	-	1	1	5	-
021. Kec. Kalideres	2	20	15	39	1
1. Tomang	3	27	4	5	-
2. Grogol	3	55	6	2	8
3. Jelambar	3	56	2	1	3
4. Wijaya Kusuma	3	28	2	-	1
5. Jelambar Baru	2	25	4	3	2
6. Tanjung Duren Utr.	4	60	2	-	7
7. Tanjung Duren Sel.	4	12	4	-	-
030. Kec. Grogol Petamb.	22	263	24	11	21

No. Kelurahan/ Kecamatan	Apotik	Dokter Praktek	Bidan Praktek	Dukun Bayi	Dukun Pijat
(1) (2)	(3)	(4)	(5)	(6)	(7)
1. Palmerah	4	18	16	2	2
2. Slipi	3	8	4	3	3
3. Kemanggis	16	7	5	2	2
4. Jati Pulo	2	5	2	-	-
5. Kota Bumbu Utr.	1	19	3	1	-
6. Kota Bumbu Sel.	2	8	6	6	-
031. Kec. Palmerah	28	65	36	14	7
1. Kali Anyar	-	3	2	3	1
2. Duri Selatan	2	2	-	2	-
3. Tanah Sereal	2	16	3	1	2
4. Duri Utara	1	4	-	2	-
5. Jembatan Besi	2	5	8	1	-
6. Krendang	2	10	2	2	-
7. Tambora	2	2	1	1	-
8. Jembatan Lima	2	13	-	1	-
9. Angke	1	12	6	-	-
10. Pekoian	2	20	-	4	-
11. Roa Malaka	1	5	-	1	-
040. Kec. Tambora	17	92	22	18	3
1. Krukut	2	14	1	4	1
2. Maphar	3	17	-	2	22
3. Taman Sari	4	38	-	-	8
4. Kaugungan	2	22	-	2	1
5. Glodok	5	9	-	-	1
6. Mangga Besar	3	28	-	1	4
7. Tangki	3	11	-	-	8
8. Pinangsis	3	11	-	-	17
050. Kec. Taman Sari	25	150	1	9	62
74. JAKARTA BARAT	140	814	175	155	119

TABEL 29. BANYAKNYA PENERANGAN MASYARAKAT/CERAMAH, TAHUN 1995

No. Kelurahan/ Kecamatan	Keluarga Berencana	Kesehat- an.	Kenakalan Remaja.	Kepen- dudukan	Transmi- grasi	Lain- lain	
(1)	(2)	(3)	(4)	(5)	(6)	(7)	(8)
1. Sukabumi Selatan	6	6	1	6	1	2	
2. Sukabumi Utara	6	6	1	6	-	1	
3. Kelapa Dua	6	6	-	6	1	1	
4. Kebon Jeruk	6	6	1	6	-	-	
5. Duri Kupa	6	6	1	6	-	2	
6. Kedoya Utara	6	6	1	6	-	1	
7. Kedoya Selatan	6	6	-	6	1	1	
010. Kec. Kebon Jeruk	42	42	5	42	3	8	
1. Joglo	6	6	3	3	3	6	
2. Srengseng	4	1	3	3	2	1	
3. Meruya Selatan	2	2	2	2	2	-	
4. Meruya Utara	6	6	3	3	3	6	
5. Kembangan Utara	6	6	3	3	3	6	
6. Kembangan Selatan	6	6	3	3	3	6	
011. Kec. Kembangan	30	27	17	17	16	25	
1. Duri Kosambi	50	45	10	5	1	2	
2. Rawa Buaya	6	2	1	-	1	-	
3. Ked. Kali Angke	5	4	3	2	-	-	
4. Kapuk	1	-	-	1	1	-	
5. Cengkareng Timur	12	12	12	3	1	-	
6. Cengkareng Barat	12	12	1	1	1	4	
020. Kec. Cengkareng	86	75	27	12	5	6	
1. Semanan	8	5	4	2	2	-	
2. Kalideres	7	6	5	4	1	4	
3. Pegadungan	16	5	6	5	2	8	
4. Tegai Alur	16	6	7	3	4	16	
5. Kamal	9	8	5	4	3	4	
021. Kec. Kalideres	56	30	27	18	12	32	
1. Tomang	12	-	-	-	-	6	
2. Gregol	-	-	-	-	-	-	
3. Jelambar	6	6	-	-	-	2	
4. Wijaya Kusuma	6	4	2	-	-	-	
5. Jelambar Baru	6	-	-	-	-	12	
6. Tanjung Duren Utr.	12	-	6	12	4	12	
7. Tanjung Duren Sel.	12	4	6	6	3	12	
030. Kec. Gregol Petamb.	54	14	14	18	7	44	

No. Kelurahan/ Kecamatan	Keluarga Berencana	Kesehat- an.	Konvensional Remaja.	Kepen- dudukan	Transmi- grasi	Lain- lain	
(1)	(2)	(3)	(4)	(5)	(6)	(7)	(8)
1. Palmerah	10	6	6	2	1	11	
2. Slipi	12	6	5	4	1	3	
3. Kemanggisan	11	7	3	2	1	6	
4. Jati Pulo	12	2	3	12	1	-	
5. Kota Bambu Utr.	10	3	4	2	1	8	
6. Kota Bambu Sel.	6	4	2	2	1	6	
031. Kec. Palmerah	61	28	23	24	6	34	
1. Kali Anyar	2	2	2	2	3	-	
2. Dari Selatan	2	2	2	2	2	-	
3. Tanah Sereal	2	2	2	2	2	-	
4. Duri Utara	4	4	3	4	2	1	
5. Jembatan Besi	3	3	3	3	3	-	
6. Krendang	30	30	2	1	1	4	
7. Tambora	4	4	4	4	4	-	
8. Jembatan	12	12	3	3	1	-	
9. Angke	5	5	5	5	5	2	
10. Pekojan	2	4	1	3	2	-	
11. Roa Malaka	2	1	-	1	-	-	
040. Kec. Tambora	68	69	27	30	25	7	
1. Krekat	24	24	8	4	1	1	
2. Maphar	96	96	-	16	3	-	
3. Taman Sari	9	9	4	1	1	4	
4. Keagungan	24	24	12	-	-	-	
5. Glodok	12	12	-	-	-	-	
6. Mangga Besar	8	8	2	1	1	5	
7. Tangki	8	8	2	2	1	3	
8. Pinangsia	12	12	-	3	-	1	
050. Kec. Taman Sari	193	193	28	27	7	14	
74. JAKARTA BARAT	590	478	168	188	81	170	

TABEL 30. BANYAKNYA PASAR WILAYAH, LINGKUNGAN, SWALAYAN DAN DEPT. STORE, TAHUN 1995.

No. Kelurahan/ Kecamatan	Pasar Wilayah	Pasar Lingkungan	Pasar Swalayan	Departement Store
(1)	(2)	(3)	(4)	(5)
1. Sukabumi Selatan	1	-	-	-
2. Sukabumi Utara	-	1	2	-
3. Ketapa Dua	-	-	1	-
4. Kebon Jeruk	1	1	1	-
5. Dari Kopa	-	-	1	-
6. Kedoya Utara	-	-	1	-
7. Kedoya Selatan	1	1	3	1
010. Kec. Kebon Jeruk	3	3	9	1
1. Joglo	-	-	1	-
2. Srengseng	-	1	-	-
3. Meruya Selatan	-	-	1	-
4. Meruya Utara	-	1	-	-
5. Kembangan Utara	-	1	-	-
6. Kembangan Selatan	-	1	-	-
011. Kec. Kembangan	-	4	2	-
1. Duri Kosambi	-	2	1	-
2. Rawa Buaya	1	-	1	-
3. Ked. Kali Angke	-	2	-	-
4. Kapuk	-	6	-	-
5. Cengkareng Timur	1	2	-	-
6. Cengkareng Barat	1	1	3	2
020. Kec. Cengkareng	3	13	5	2
1. Semanan	-	1	-	-
2. Kalideres	1	1	1	-
3. Pegadungan	-	-	-	-
4. Tegol Alur	-	2	-	-
5. Kama	-	1	-	-
021. Kec. Kalideres	1	5	1	-
1. Temang	2	1	2	-
2. Grogol	1	-	-	-
3. Jelambar	-	-	-	1
4. Wijaya Kusuma	1	2	1	-
5. Jelambar Baru	-	3	2	-
6. Tanjung Duren Utr.	-	2	1	-
7. Tanjung Duren Sel.	1	1	1	-
030. Kec. Grogol Petamb.	5	9	7	1

lanjutan tabel 30

No. Kelurahan/ Kecamatan		Pasar Wilayah	Pasar Lingkungan	Pasar Swalayan	Departement Store
(1)	(2)	(3)	(4)	(5)	(6)
1.	Palmerah	-	1	-	-
2.	Slipi	-	-	-	-
3.	Kemanggisan	1	1	1	1
4.	Jati Pulo	-	-	-	-
5.	Kota Bambu Utr.	-	-	-	-
6.	Kota Bambu Sel.	-	2	1	-
031. Kec. Palmerah		1	4	2	1
1.	Kali Anyar	-	-	-	-
2.	Duri Selatan	1	1	-	-
3.	Tanah Sereal	-	1	1	-
4.	Duri Utara	-	-	-	-
5.	Jembatan Besi	1	1	1	-
6.	Krendang	-	1	-	-
7.	Tambora	-	-	-	-
8.	Jembatan	1	2	-	-
9.	Angke	1	1	-	-
10.	Pekojan	1	-	-	-
11.	Roa Malaka	1	-	-	-
040. Kec. Tambora		6	7	2	-
1.	Krukut	-	1	-	-
2.	Maphar	2	-	1	1
3.	Taman Sari	1	1	-	-
4.	Keagungan	1	-	-	-
5.	Glodok	1	2	1	-
6.	Mangga Besar	1	-	1	1
7.	Tangki	-	1	1	1
8.	Pinangsia	1	-	1	-
050. Kec. Taman Sari		7	5	5	3
74. JAKARTA BARAT		26	50	33	8

TABEL 31. BANYAKNYA PERUBAHAN INDUSTRI BESAR, SEDANG, KECIL
dan JUMLAH BANK, TAHUN 1995.

No. Kelurahan / Kecamatan :		Industri Besar	Industri Sedang	Industri Kecil	Bank Pemerintah	Bank Swasta
(1)	(2)	(3)	(4)	(5)	(6)	(7)
1.	Sukabumi Selatan	1	5	326	1	2
2.	Sukabumi Utara	1	4	15	-	-
3.	Kelapa Dua	-	2	4	1	-
4.	Kebon Jeruk	-	1	8	1	4
5.	Duri Kopa	3	5	15	1	9
6.	Kadoya Utara	1	2	4	-	3
7.	Kadoya Selatan	2	3	12	1	10
010. Kec. Kebon Jeruk		8	22	384	5	28
1.	Jogle	3	2	5	1	3
2.	Srengseng	-	12	23	2	12
3.	Meruya Selatan	-	2	30	-	5
4.	Meruya Utara	2	15	7	1	-
5.	Kembangan Utara	2	1	13	1	4
6.	Kembangan Selatan	2	1	10	-	-
011. Kec. Kembangan		9	33	88	5	24
1.	Duri Kosambi	8	10	25	1	-
2.	Rawa Buaya	11	22	11	-	1
3.	Ked. Kali Angke	10	15	6	-	-
4.	Kapuk	14	24	18	-	1
5.	Cengkareng Timur	9	16	10	1	1
6.	Cengkareng Barat	3	12	11	2	1
020. Kec. Cengkareng		55	99	81	4	4
1.	Somanan	12	13	15	-	-
2.	Kalideres	20	24	20	1	2
3.	Pegadungan	6	14	8	-	-
4.	Tegal Alur	6	47	150	1	1
5.	Kamal	1	19	7	-	-
021. Kec. Kalideres		45	117	200	2	3
1.	Tomang	-	-	24	1	4
2.	Grogol	-	-	10	1	3
3.	Jelambar	-	4	12	1	4
4.	Wijaya Kusuma	10	29	18	1	6
5.	Jelambar Baru	-	14	6	1	-
6.	Tanjung Duren Utr.	-	6	3	2	4
7.	Tanjung Duren Sel.	-	-	3	-	3
030. Kec. Grogol Patemb.		10	53	76	7	24

lanjutan tabel 31

No. Kelurahan / Kecamatan		Industri Besar	Industri Sedang	Industri Kecil	Bank Pemerintah	Bank Swasta
(1)	(2)	(3)	(4)	(5)	(6)	(7)
1.	Palmerah	-	9	56	2	6
2.	Slipi	-	12	22	1	3
3.	Kemanggisan	-	2	14	1	10
4.	Jati Palo	-	-	21	-	1
5.	Kota Bambu Utr.	-	1	54	2	2
6.	Kota Bambu Sel.	-	4	30	-	4
031. Kec. Palmerah		-	28	197	6	26
1.	Kali Anyar	1	9	42	-	-
2.	Duri Selatan	-	6	20	-	2
3.	Tanah Sereal	-	28	35	-	2
4.	Duri Utara	3	14	40	-	1
5.	Jembatan Besi	-	3	40	-	3
6.	Krendang	-	8	31	-	2
7.	Tambora	-	8	14	-	2
8.	Jembatan	-	6	21	-	1
9.	Angke	3	8	23	1	2
10.	Pekojan	-	22	80	1	2
11.	Roa Mleka	-	3	5	6	32
040. Kec. Tambora		7	115	351	8	49
1.	Krukut	-	10	-	-	9
2.	Maphar	-	3	5	1	20
3.	Taman Sari	-	-	25	1	8
4.	Keagungan	-	4	30	1	1
5.	Gledok	-	-	2	2	4
6.	Mangga Besar	-	4	-	-	15
7.	Tangki	-	6	10	2	5
8.	Pinangsia	-	2	30	5	23
050. Kec. Taman Sari		-	29	102	12	85
74. JAKARTA BARAT		134	496	1.479	49	243

TABEL 32. BANYAKNYA OPERASI MENURUT JENISNYA, TAHUN 1995

No. Kelurahan/ Kecamatan		Konsumsi	Produksi	Simpan pinjam	Serba usaha
(1)	(2)	(3)	(4)	(5)	(6)
	1. Sukabumi Selatan	-	-	-	1
	2. Sukabumi Utara	-	-	-	1
	3. Kelapa Dua	-	-	-	1
	4. Kebon Jeruk	-	-	-	1
	5. Duri Kopa	-	-	-	1
	6. Kedoya Utara	-	-	-	1
	7. Kedoya Selatan	-	-	-	1
	010. Kec. Kebon Jeruk	-	-	-	7
	1. Joglo	-	-	-	1
	2. Srengseng	-	-	-	1
	3. Meruya Selatan	-	-	-	1
	4. Meruya Utara	-	-	-	1
	5. Kembangan Utara	-	-	-	1
	6. Kembangan Selatan	-	-	-	1
	011. Kec. Kembangan	-	-	-	6
	1. Duri Kosambi	1	-	1	1
	2. Rawa Buaya	-	-	-	1
	3. Ked. Kali Angke	-	-	-	1
	4. Kapuk	1	-	1	1
	5. Cengkareng Timur	-	-	1	1
	6. Cengkareng Barat	-	-	1	1
	020. Kec. Cengkareng	2	-	4	6
	1. Semenan	-	-	-	1
	2. Kalideres	-	-	-	1
	3. Pegadungan	-	-	-	1
	4. Tegai Alur	-	-	1	1
	5. Kambi	-	-	-	1
	021. Kec. Kalideres	-	-	1	5
	1. Tomang	-	-	1	1
	2. Grogol	3	-	-	1
	3. Jelambar	-	-	1	1
	4. Wijaya Kusuma	1	1	-	2
	5. Jelambar Baru	-	-	-	1
	6. Tanjung Duren Utr.	-	-	-	-
	7. Tanjung Duren Sel.	-	-	-	1
	030. Kec. Grogol Petamb.	4	1	2	7

lanjutan tabel 32

No. Kelurahan/ Kecamatan		Konsumsi	Produksi	Stapel pinjam	Serba usaha
(1)	(2)	(3)	(4)	(5)	(6)
1.	Palmerah	-	-	2	1
2.	Sliipi	-	-	4	1
3.	Kemanggisan	-	-	-	1
4.	Jati Pulo	-	-	-	1
5.	Kota Bumbu Utr.	-	-	-	1
6.	Kota Bumbu Sel.	-	-	-	1
031. Kec. Palmerah		-	-	6	6
1.	Kali Anyar	-	-	1	1
2.	Duri Selatan	-	-	2	-
3.	Tanah Sereal	-	-	-	2
4.	Duri Utara	-	-	-	1
5.	Jembatan Besi	-	-	-	1
6.	Krendang	-	-	1	-
7.	Tambora	-	-	-	1
8.	Jembatan Lima	-	-	-	1
9.	Angke	-	1	1	-
10.	Pekojan	-	-	-	1
11.	Roa Malaka	-	-	-	1
040. Kec. Tambora		-	1	5	9
1.	Krukut	-	-	-	1
2.	Maphar	-	-	1	1
3.	Taman Sari	-	-	-	1
4.	Kengungan	-	-	-	1
5.	Glodok	-	-	-	1
6.	Mangga Besar	-	-	-	1
7.	Tangki	-	-	-	1
8.	Pinangsia	-	-	-	1
050. Kec. Taman Sari		-	-	1	8
76. JAKARTA BARAT		6	2	21	52

TABEL 33. BANYAKNYA HOTEL, LOSMEN, HOSTEL, MOTEL TAHUN 1995

No. Kecamatan/	Hotel	Hotel	Losmen	Hostel	Motel	
Kecamatan	Berbintang	Non bintang				
(1)	(2)	(3)	(4)	(5)	(6)	(7)
1. Sukabumi Selatan	-	-	-	-	-	-
2. Sukabumi Utara	-	-	-	-	-	-
3. Kalapa Dua	-	-	-	-	-	-
4. Kebon Jeruk	-	-	-	-	-	-
5. Duri Kupa	-	2	-	-	-	-
6. Kedoya Utara	-	1	-	-	-	-
7. Kedoya Selatan	-	-	-	-	-	-
010. Kec. Kebon Jeruk	-	3	-	-	-	-
1. Joglo	-	-	-	-	-	-
2. Srengseng	-	-	-	-	-	-
3. Meruya Selatan	-	-	-	-	-	-
4. Meruya Utara	-	-	-	-	-	-
5. Kembangan Utara	-	-	-	-	-	-
6. Kembangan Selatan	-	-	-	-	-	-
011. Kec. Kembangan	-	-	-	-	-	-
1. Duri Kosambi	-	-	-	-	-	-
2. Rawa Buaya	-	-	-	-	-	-
3. Ked. Kali Angke	-	-	-	-	-	-
4. Kapuk	-	-	-	-	-	-
5. Congkarong Timur	-	1	-	-	-	-
6. Congkarong Barat	-	-	-	-	-	-
020. Kec. Congkarong	-	1	-	-	-	-
1. Semanan	-	-	-	-	-	-
2. Kalideres	-	-	-	-	-	-
3. Pegadungan	-	-	-	-	-	-
4. Tegel Alur	-	-	-	-	-	-
5. Kamal	-	-	-	-	-	-
021. Kec. Kalideres	-	-	-	-	-	-
1. Tomang	-	-	-	-	-	-
2. Grogol	-	-	-	-	-	-
3. Jelambar	-	-	-	-	-	-
4. Wijaya Kusuma	-	-	-	-	-	-
5. Jelambar Baru	-	-	-	-	-	-
6. Tanjung Duren Utr.	1	2	-	-	-	-
7. Tanjung Duren Sel.	1	-	-	-	-	-
030. Kec. Grogol Petamb.	2	2	-	-	-	-

lanjutan tabel 33

No. Kelurahan/ Kecamatan		Hotel Berbintang	Hotel Non bintang	Lesman	Hostel	Hotel	
(1)	(2)	(3)	(4)	(5)	(6)	(7)	(8)
1.	Palmerah	-	-	-	-	-	-
2.	Silipi	1	-	-	-	-	-
3.	Kemanggisan	-	-	-	-	-	-
4.	Jati Pulo	-	2	-	-	-	-
5.	Kota Bambu Utr.	-	-	-	-	-	-
6.	Kota Bambu Sel.	-	-	-	-	-	-
031. Kec. Palmerah		1	2	-	-	-	-
1.	Kali Anyar	-	-	-	-	-	-
2.	Duri Selatan	-	-	-	-	-	-
3.	Tanah Sereal	-	-	-	-	-	-
4.	Duri Utara	-	-	-	-	-	-
5.	Jembatan Besi	-	-	-	-	-	-
6.	Krendang	-	-	-	-	-	-
7.	Tambora	-	-	-	-	-	-
8.	Jembatan Lima	-	1	-	-	-	-
9.	Angko	-	-	-	-	-	-
10.	Pekojan	-	-	-	-	-	-
11.	Roa Malaka	-	-	-	-	-	-
040. Kec. Tambora		-	1	-	-	-	-
1.	Krukut	1	2	-	-	-	-
2.	Maphar	1	2	-	-	-	-
3.	Taman Sari	2	1	-	-	-	-
4.	Keagungan	-	-	-	-	-	-
5.	Glodok	1	2	-	-	-	-
6.	Mangga Besar	2	-	-	-	-	-
7.	Tangki	-	2	-	-	-	-
8.	Pinangsia	2	1	1	-	-	-
050. Kec. Taman Sari		9	10	1	-	-	-
76. JAKARTA BARAT		12	19	1	-	-	-

TABEL 34. BANYAKNYA DIPO SAMPAH DAN PRESENTASE MASYARAKAT MEMBUANG SAMPAH TAHUN, 1995.

No. Kelurahan/ Kecamatan	Jml. Dipo Sampah.	Dibuang ke- Bak Sampah	Dibuang ke- Selokan	Ditimbun/ dibakar	Jumlah	
(1)	(2)	(3)	(4)	(5)	(6)	(7)
1. Sukabumi Selatan	2	97,56	-	2,44	100,00	
2. Sukabumi Utara	2	98,84	-	1,16	100,00	
3. Kelapa Dua	2	100,00	-	-	100,00	
4. Kebon Jeruk	2	98,85	-	1,15	100,00	
5. Dari Kupa	2	98,73	-	1,27	100,00	
6. Kedoya Utara	1	100,00	-	-	100,00	
7. Kedoya Selatan	2	100,00	-	-	100,00	
010. Kec. Kebon Jeruk	13	99,18	-	0,82	100,00	
1. Joglo	1	53,57	17,86	28,57	100,00	
2. Srengseng	-	27,03	54,05	18,92	100,00	
3. Meruya Selatan	1	65,22	21,74	13,04	100,00	
4. Meruya Utara	1	100,00	-	-	100,00	
5. Kembangan Utara	1	65,63	12,50	21,88	100,00	
6. Kembangan Selatan	1	65,22	-	34,78	100,00	
011. Kec. Kembangan	5	71,26	14,94	13,79	100,00	
1. Dari Kosambi	2	90,28	6,94	2,78	100,00	
2. Rawa Buaya	1	98,90	-	1,10	100,00	
3. Ked. Kali Angke	-	84,42	12,99	2,60	100,00	
4. Kapuk	-	71,43	-	28,57	100,00	
5. Cengkareng Timur	1	95,89	-	4,11	100,00	
6. Cengkareng Barat	1	97,40	-	2,60	100,00	
020. Kec. Cengkareng	5	92,11	3,59	4,31	100,00	
1. Semnan	-	35,71	-	64,28	100,00	
2. Kalideres	2	65,22	-	34,79	100,00	
3. Pegadungan	-	35,71	-	64,29	100,00	
4. Tegel Alur	4	58,57	17,86	23,57	100,00	
5. Kamal	-	-	-	100,00	100,00	
021. Kec. Kalideres	6	64,94	5,62	49,44	100,00	
1. Tomang	8	100,00	-	-	100,00	
2. Grogol	1	100,00	-	-	100,00	
3. Jelambar	6	100,00	-	-	100,00	
4. Wijaya Kesuma	6	100,00	-	-	100,00	
5. Jelambar Baru	8	100,00	-	-	100,00	
6. Tanjung Duren Utr.	2	100,00	-	-	100,00	
7. Tanjung Duren Sel.	1	100,00	-	-	100,00	
030. Kec. Grogol Petamb.	32	100,00	-	-	100,00	

lanjutan tabel 36

No. Kelurahan/ Kecamatan	Jml.Dipo Sampah.	Dibuang ke- Bak Sampah	Dibuang ke- Selokan	Ditimbun/ dibakar	Jumlah	
(1)	(2)	(3)	(4)	(5)	(6)	(7)
1. Palmerah	6	100,00	-	-	100,00	
2. Slipi	1	100,00	-	-	100,00	
3. Kemanggisian	1	100,00	-	-	100,00	
4. Jati Pulo	1	100,00	-	-	100,00	
5. Kota Bumbu Utr.	1	100,00	-	-	100,00	
6. Kota Bumbu Sel.	1	100,00	-	-	100,00	
031. Kec. Palmerah	11	100,00	-	-	100,00	
1. Kali Anyar	2	100,00	-	-	100,00	
2. Dari Selatan	1	100,00	-	-	100,00	
3. Tanah Sereal	1	100,00	-	-	100,00	
4. Dari Utara	1	100,00	-	-	100,00	
5. Jembatan Besi	1	100,00	-	-	100,00	
6. Krendang	-	100,00	-	-	100,00	
7. Tambora	1	100,00	-	-	100,00	
8. Jembatan	1	100,00	-	-	100,00	
9. Angke	1	100,00	-	-	100,00	
10. Pekojan	1	100,00	-	-	100,00	
11. Roa Malaka	1	100,00	-	-	100,00	
040. Kec. Tambora	11	100,00	-	-	100,00	
1. Krukut	1	100,00	-	-	100,00	
2. Maphar	4	100,00	-	-	100,00	
3. Taman Sari	2	100,00	-	-	100,00	
4. Kaugungan	2	100,00	-	-	100,00	
5. Glodok	3	100,00	-	-	100,00	
6. Mangga Besar	2	100,00	-	-	100,00	
7. Tangk	3	100,00	-	-	100,00	
8. Pinangsia	2	100,00	-	-	100,00	
050. Kec. Taman Sari	19	100,00	-	-	100,00	
76. JAKARTA BARAT	102	96,44	1,30	2,26	100,00	

TABEL 35. PENGGUNAAN AIR UNTUK KEPERLUAN MANDI/CUCI PADA UMUMNYA
MENURUT SUBDEMIYA, TAHUN 1995.

No. Kelurahan/ Kecamatan		Leideng	Sumur/pompa	Sungai	Lainnya
(1)	(2)	(3)	(4)	(5)	(6)
1.	Sukabumi Selatan	-	V	-	-
2.	Sukabumi Utara	-	V	-	-
3.	Kelapa Dua	-	V	-	-
4.	Kebon Jeruk	-	V	-	-
5.	Duri Kapa	-	V	-	-
6.	Kedoya Utara	-	V	-	-
7.	Kedoya Selatan	-	V	-	-
010. Kac. Kebon Jeruk		-	7	-	-
1.	Joglo	-	V	-	-
2.	Srengseng	-	V	-	-
3.	Meruya Selatan	-	V	-	-
4.	Meruya Utara	-	V	-	-
5.	Kembangan Utara	-	V	-	-
6.	Kembangan Selatan	-	V	-	-
011. Kac. Kembangan		-	6	-	-
1.	Duri Kosambi	-	V	-	-
2.	Rawa Beaya	-	V	-	-
3.	Ked. Kali Angke	-	V	-	-
4.	Kapek	-	V	-	-
5.	Cengkareng Timur	-	V	-	-
6.	Cengkareng Barat	-	V	-	-
020. Kac. Cengkareng		-	6	-	-
1.	Semenan	-	V	-	-
2.	Kalideres	-	V	-	-
3.	Pondongan	-	V	-	-
4.	Tegal Alur	-	V	-	-
5.	Kamal	-	V	-	-
021. Kac. Kalideres		-	5	-	-
1.	Tomang	-	V	-	-
2.	Grogol	V	-	-	-
3.	Jelambar	-	V	-	-
4.	Wijaya Kusuma	V	-	-	-
5.	Jelambar Baru	V	-	-	-
6.	Tanjung Duren Utr.	V	-	-	-
7.	Tanjung Duren Sel.	-	V	-	-
030. Kac. Grogol Petamb.		4	3	-	-

lanjutan tabel 35

No. Kelurahan/ Kecamatan		Leidang	Sumur/pompa	Sungai	Lainnya
(1)	(2)	(3)	(4)	(5)	(6)
	1. Palmerah	V	-	-	-
	2. Slipi	V	-	-	-
	3. Kemanggis	V	-	-	-
	4. Jati Pulo	V	-	-	-
	5. Kota Bambu Utr.	V	-	-	-
	6. Kota Bambu Sel.	V	-	-	-
031.	Kec. Palmerah	6	-	-	-
	1. Kali Anyar	-	V	-	-
	2. Duri Selatan	-	V	-	-
	3. Tanah Sereal	V	-	-	-
	4. Duri Utara	V	-	-	-
	5. Jembatan Besi	V	-	-	-
	6. Krendang	V	-	-	-
	7. Tambora	V	-	-	-
	8. Jembatan Lima	V	-	-	-
	9. Angke	V	-	-	-
	10. Pekojan	V	-	-	-
	11. Roa Malaka	V	-	-	-
040.	Kec. Tambora	9	2	-	-
	1. Krukut	V	-	-	-
	2. Mephar	V	-	-	-
	3. Taman Sari	V	-	-	-
	4. Kaugungan	V	-	-	-
	5. Glodok	V	-	-	-
	6. Mangga Besar	V	-	-	-
	7. Tangki	V	-	-	-
	8. Pinangsis	V	-	-	-
050.	Kec. Taman Sari	8	-	-	-
74.	JAKARTA BARAT	27	29	-	-

TABEL 36. BANYAKNYA KEPALA KELUARGA MENURUT JENIS PENERANGAN YANG DIGUNAKAN, TAHUN 1995.

No. Kelurahan/ Kecamatan	Listrik PLN	Listrik Non PLN	Lampu Petromak	Jumlah
(1) (2)	(3)	(4)	(5)	(6)
1. Sukabumi Selatan	5.167	-	-	5.167
2. Sukabumi Utara	7.853	-	-	7.853
3. Kelapa Dua	4.171	-	-	4.171
4. Kebon Jeruk	7.112	-	-	7.112
5. Duri Kupa	11.130	68	-	11.198
6. Kedoya Utara	6.508	-	-	6.508
7. Kedoya Selatan	3.172	-	-	3.172
010. Kec. Kebon Jeruk	45.093	68	-	45.161
1. Joglo	5.488	-	-	5.488
2. Srengseng	6.935	-	-	6.935
3. Meruya Selatan	5.137	-	20	5.157
4. Meruya Utara	6.334	-	-	6.334
5. Kembangan Utara	3.757	-	-	3.757
6. Kembangan Selatan	5.223	-	-	5.223
011. Kec. Kembangan	32.874	-	20	32.894
1. Duri Kosambi	7.267	-	205	7.472
2. Rawa Buaya	8.863	-	233	9.096
3. Ked. Kali Angke	6.390	-	-	6.390
4. Kapuk	10.079	-	9.292	19.371
5. Cengkareng Timur	12.068	-	-	12.068
6. Cengkareng Barat	9.010	-	1.238	10.248
020. Kec. Cengkareng	53.677	-	10.968	64.645
1. Semnan	5.758	-	139	5.897
2. Kalideres	9.291	-	396	9.687
3. Pegadangan	6.426	-	106	6.532
4. Tegol Alur	10.378	-	111	10.489
5. Kawal	4.535	-	159	4.694
021. Kec. Kalideres	36.388	-	911	37.299
1. Tomang	7.506	-	-	7.506
2. Grogol	4.250	-	-	4.250
3. Jelambar	12.708	-	-	12.708
4. Wijaya Kusuma	5.167	-	-	5.167
5. Jelambar Baru	5.027	-	-	5.027
6. Tanjung Duren Utr.	4.396	-	-	4.396
7. Tanjung Duren Sel.	3.892	-	-	3.892
030. Kec. Grogol Petamb.	42.946	-	-	42.946

lanjutan tabel 36

No. Kelurahan/ Kecamatan		Listrik PLN	Listrik Non PLN	Lampu Petromak	Jumlah
(1)	(2)	(3)	(4)	(5)	(6)
1.	Palmerah	12.597	-	-	12.597
2.	Silipi	5.240	-	-	5.240
3.	Kemanggisan	7.482	-	-	7.482
4.	Jati Pulo	8.518	-	-	8.518
5.	Kota Bumbu Selatan	5.874	-	-	5.874
6.	Kota Bumbu Utara	4.445	-	-	4.445
031. Kec. Palmerah		48.253	-	-	48.253
1.	Kali Anyar	5.973	-	-	5.973
2.	Duri Selatan	4.086	-	-	4.086
3.	Tanah Sereal	3.048	-	-	3.048
4.	Duri Utara	6.305	-	-	6.305
5.	Jembatan Besi	5.496	-	-	5.496
6.	Krendang	5.030	-	-	5.030
7.	Tambora	5.745	-	-	5.745
8.	Jembatan Lima	4.133	-	220	4.353
9.	Angke	2.618	-	-	2.618
10.	Pekojan	6.135	-	-	6.135
11.	Roa Malaka	1.277	-	50	1.327
040. Kec. Tambora		49.846	-	270	50.116
1.	Krukut	6.992	-	-	6.992
2.	Maphar	5.480	-	-	5.480
3.	Taman Sari	5.861	-	8	5.869
4.	Keagungan	6.652	25	-	6.677
5.	Glodok	3.628	-	-	3.628
6.	Mangga Besar	3.453	-	8	3.461
7.	Tangki	3.952	-	6	3.958
8.	Pinangsia	3.502	-	-	3.502
050. Kec. Taman Sari		39.520	25	22	39.567
74. JAKARTA BARAT		344.500	93	12.191	356.784

TABEL 37. FREKUENSI TERJADINYA PENCURIAN, PERAMPOKAN, BANYAKNYA JIWA TERTIMPA DAN JUMLAH KERUGIAN DI DKI JAKARTA, TAHUN 1995

NOMOR KELURAHAN		PENCURIAN			PERAMPOKAN		
KECAMATAN		FRE- KUENSI	JUMLAH JIWA	KERUGIAN (JT.RP)	FRE- KUENSI	JUMLAH JIWA	KERUGIAN (JT.RP)
(1)	(2)	(3)	(4)	(5)	(6)	(7)	(8)
1	Sukabumi Selatan	-	-	-	-	-	-
2	Sukabumi Utara	-	-	-	-	-	-
3	Kelapa Dua	1	1	-	-	-	-
4	Kebon Jeruk	-	-	-	-	-	-
5	Duri Kepa	2	2	-	-	-	-
✓	Kedoya Utara	2	2	-	-	-	-
✓	Kedoya Selatan	-	-	-	-	-	-
	Kebon Jeruk	5	5	-	-	-	-
8	Joglo	-	-	-	-	-	-
9	Srengseng	-	-	-	-	-	-
10	Meruya Selatan	-	-	-	-	-	-
11	Meruya Utara	-	-	-	-	-	-
12	Kembangan Utara	-	-	-	-	-	-
13	Kembangan Selatan	-	-	-	-	-	-
	Kembangan	-	-	-	-	-	-
14	Duri Kosambi	5	-	-	-	-	-
15	Rawa Buaya	-	-	-	-	-	-
16	Kedaung Kaliangke	-	-	-	-	-	-
17	Kapuk	4	18	2	-	-	-
18	Cengkareng Timur	10	10	6	2	12	15
1	Cengkareng Barat	-	-	-	-	-	-
	Cengkareng	19	28	8	2	12	15
20	Semanan	3	3	2	-	-	-
21	Kalideres	2	2	2	-	-	-
22	Pegadungan	2	2	2	-	-	-
23	Tegal Alur	-	-	-	-	-	-
24	Kamal	-	-	-	-	-	-
	Kalideres	7	7	6	-	-	-

TABEL 37. FREKUENSI TERJADINYA PENCURIAN, PERAMPOKAN, BANYAKNYA JIWA TERTIMPA DAN JUMLAH KERUGIAN DI DKI JAKARTA, TAHUN 1995

NOMOR	KELURAHAN KECAMATAN	PENCURIAN			PERAMPOKAN		
		FRE- KUENSI	JUMLAH JIWA	KERUGIAN (JT.RP)	FRE- KUENSI	JUMLAH JIWA	KERUGIAN (JT.RP)
(1)	(2)	(3)	(4)	(5)	(6)	(7)	(8)
25	Tomang	3	3	3	-	-	-
26	Grogol	-	-	-	-	-	-
27	Jelambar	-	-	-	-	-	-
28	Wijaya Kusuma	-	-	-	-	-	-
29	Jelambar Baru	1	1	2	-	-	-
30	Tanjung Duren Utar	1	1	3	-	-	-
31	Tanjung Duren Sltn	3	3	5	-	-	-
	Grogol Petamburan	8	8	13	-	-	-
32	Palmerah	3	3	8	1	1	5
33	Slipi	6	6	11	-	-	-
34	Kemanggisan	-	-	-	-	-	-
35	Jati Pulo	1	-	1	-	-	-
36	Kota Bambu Utara	-	-	-	-	-	-
37	Kota Bambu Seltn	-	-	-	-	-	-
	Palmerah	10	9	20	1	1	5
38	Kali Anyar	5	5	5	-	-	-
39	Duri Selatan	-	-	-	-	-	-
40	Tanah Sereal	-	-	-	-	-	-
41	Duri Utara	8	8	24	-	-	-
42	Jembatan Besi	-	-	-	-	-	-
43	Kerendang	12	12	-	-	-	-
44	Tambora	-	-	-	-	-	-
45	Jembatan Lima	2	2	2	-	-	-
46	Angke	12	12	4	-	-	-
47	Pekojan	3	3	-	2	2	3
48	Roa Malaka	2	-	5	-	-	-
	Tambora	44	42	40	2	2	3
49	Krukut	13	13	10	1	1	5
50	Maphar	5	5	1	-	-	-
51	Taman Sari	-	-	-	-	-	-
52	Keagungan	3	3	1	-	-	-
53	Glodok	3	3	1	-	-	-
54	Mangga Besar	-	-	-	-	-	-
55	Tangki	-	-	-	-	-	-
56	Pinangisia	1	1	1	-	-	-
	Taman Sari	25	25	14	1	1	5
	JAKARTA BARAT	118	124	101	6	16	28

TABEL 38 FREKUENSI TERJADINYA PEMBUNUHAN, PERKOSAAN, BANYAKNYA
JIWA TERTIMPA DAN FREKUENSI KRIMINALITAS LAINNYA
DI DKI JAKARTA, TAHUN 1995

NOMOR	KECAMATAN	PEMBUNUHAN		PERKOSAAN		KRIMINAL LAINNYA		
		FRE- KUENSI	JUMLAH JIWA	FRE- KUENSI	JUMLAH JIWA	FRE- KUENSI	JUMLAH JIWA	KERUGIAN (JT RP.)
(1)	(2)	(3)	(4)	(5)	(6)	(7)	(8)	(9)
1	Sukabumi Selatan	-	-	-	-	-	-	-
2	Sukabumi Utara	-	-	-	-	-	-	-
3	Kelapa Dua	-	-	-	-	-	-	-
4	Kebon Jeruk	-	-	-	-	-	-	-
5	Duri Kepa	-	-	-	-	1	1	-
6	Kedoya Utara	-	-	-	-	-	-	-
7	Kedoya Selatan	-	-	-	-	-	-	-
	Kebon Jeruk	-	-	-	-	1	1	-
8	Joglo	-	-	-	-	-	-	-
9	Srengseng	-	-	-	-	-	-	-
10	Meruya Selatan	-	-	-	-	-	-	-
11	Meruya Utara	2	2	-	-	1	1	-
12	Kembangan Utara	-	-	-	-	-	-	-
13	Kembangan Selatan	-	-	-	-	-	-	-
	Kembangan	2	2	-	-	1	1	-
14	Duri Kosambi	-	-	-	-	-	-	-
15	Rawa Buaya	-	-	-	-	-	-	-
16	Kedaung Kalingke	-	-	-	-	-	-	-
17	Kapuk	-	-	-	-	-	-	-
18	Cengkareng Timur	3	3	7	7	-	-	-
19	Cengkareng Barat	-	-	-	-	-	-	-
	Cengkareng	3	3	7	7	-	-	-
20	Semanan	-	-	-	-	-	-	-
21	Kalideres	-	-	-	-	-	-	-
22	Pegadungan	-	-	-	-	-	-	-
23	Tegal Alur	-	-	-	-	-	-	-
24	Kamal	-	-	-	-	-	-	-
	Kalideres	-	-	-	-	-	-	-

TABEL 38. FREKUENSI TERJADINYA PEMBUNUHAN, PERKOSAAN, BANYAKNYA
JIWA TERTIMPA DAN FREKUENSI KRIMINALITAS LAINNYA
DI DKI JAKARTA, TAHUN 1995

NOMOR	KECAMATAN	PEMBUNUHAN		PERKOSAAN		KRIMINAL LAINNYA		
		FRE- KUENSI	JUMLAH JIWA	FRE- KUENSI	JUMLAH JIWA	FRE- KUENSI	JUMLAH JIWA	KERUGIAN (JT RP.)
(1)	(2)	(3)	(4)	(5)	(6)	(7)	(8)	(9)
25	Tomang	-	-	-	-	3	3	-
26	Grogol	-	-	-	-	-	-	-
27	Jelambar	-	-	-	-	-	-	-
28	Wijaya Kusuma	-	-	-	-	-	-	-
29	Jelambar Baru	-	-	-	-	2	4	-
30	Tanjung Duren Utar	-	-	-	-	-	-	-
31	Tanjung Duren Sltm	-	-	-	-	-	-	-
	Grogol Petamburan	-	-	-	-	5	7	-
32	Palmerah	-	-	-	-	-	-	-
33	Slipi	-	-	-	-	-	-	-
34	Kemanggisan	-	-	-	-	-	-	-
35	Jati Pulo	-	-	-	-	8	-	8
36	Kota Bambu Utara	-	-	-	-	1	1	-
37	Kota Bambu Seltn	-	-	-	-	-	-	-
	Palmerah	-	-	-	-	9	1	8
38	Kali Anyar	-	-	-	-	-	-	-
39	Duri Selatan	-	-	-	-	-	-	-
40	Tanah Sereal	-	-	-	-	-	-	-
41	Duri Utara	-	-	-	-	2	2	-
42	Jembatan Besi	-	-	-	-	-	-	-
43	Kerendang	-	-	-	-	4	4	-
44	Tambora	-	-	-	-	-	-	-
45	Jembatan Lima	-	-	-	-	3	3	1
46	Angke	-	-	-	-	4	4	1
47	Pekojan	1	1	-	-	3	3	3
48	Roa Malaka	-	-	-	-	-	-	-
	Tambora	1	1	-	-	16	16	5
49	Krukut	1	1	-	-	-	-	-
50	Maphar	-	-	-	-	-	-	-
51	Taman Sari	-	-	-	-	-	-	-
52	Keagungan	1	1	-	-	-	-	-
53	Glodok	1	1	-	-	-	-	-
54	Mangga Besar	-	-	-	-	-	-	-
55	Tangki	-	-	-	-	-	-	-
56	Pinangisia	-	-	-	-	-	-	-
	Taman Sari	3	3	-	-	-	-	-
	JAKARTA BARAT	9	9	7	7	32	26	13