

Kecamatan JENU DALAM ANGKA 2018

<https://tubankab.bps.go.id>

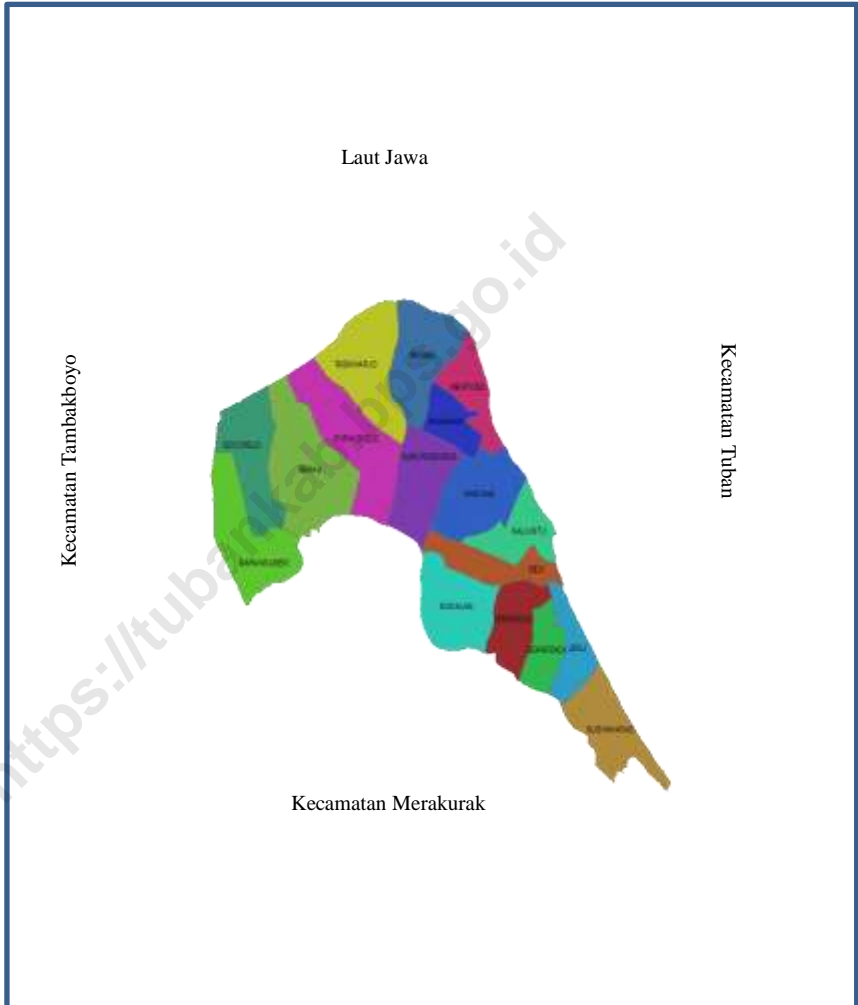


**BADAN PUSAT STATISTIK
KABUPATEN TUBAN**

**Kecamatan JENU
DALAM ANGKA
2018**

<https://tubankab.bps.go.id>

PETA KECAMATAN JENU



**KATALOG
KECAMATAN JENU DALAM ANGKA**

No. Publikasi : 35230.1811
Katalog : 1101002.3523140
Ukuran Buku : 14,8 cm x 21 cm
Jumlah Halaman : x + 77 Halaman

Naskah : KSK Jenu
Gambar Kulit : Abstrak
Keterangan gambar : -
Desain : Koordinator Statistik Kecamatan Jenu

Diterbitkan Oleh :

Badan Pusat Statistik Kabupaten Tuban

Dilarang mengumumkan, mendistribusikan, mengomunikasikan, dan/atau menggandakan sebagian atau seluruh isi buku ini untuk tujuan komersial tanpa izin tertulis dari Badan Pusat Statistik

TIM PENYUSUN

Penanggung Jawab : Agus Budi Santoso, SE

Koordinator Teknis : Yudhi Prasetyono, S.Si, MM

Penyusun Naskah : Ainul Alim

Tata Letak : Ainul Alim

Pengolah Data : Ainul Alim

Gambar Kulit : Ainul Alim

Infografis : Ainul Alim

Penyuting : Ainul Alim

Ummdatul Ummah

KATA PENGANTAR

Assalamu'alaikum Wr. Wb

Alhamdulillah, dengan rahmat Tuhan Yang Maha Esa Buku Kecamatan Jenu Dalam Angka 2018 dapat diterbitkan.

Adapun data yang tercantum, kami sajikan dalam bentuk tabel-tabel yang bersumber dari Dinas Instansi dan Pemerintah Desa serta pihak lain dalam wilayah Kecamatan Jenu.

Penyusunan buku ini masih terdapat banyak kekurangan oleh sebab itu kami mohon kritik, saran dan masukan guna penyempurnaan penerbitan berikutnya.

Kepada Bapak Camat kami sampaikan banyak terima kasih sehingga buku Kecamatan Jenu Dalam Angka 2018 dapat terbit, dan juga kepada Dinas Instansi dan Kepala Desa serta pihak lain di Wilayah Kecamatan Jenu kami ucapkan terima kasih yang sebesar-besarnya.

Akhir kata, semoga buku ini dapat berguna dan bermanfaat bagi para pemakainya.

Wassalamu'alaikum Wr. Wb.

Tuban, September 2018
Kepala BPS Kabupaten Tuban



AGUS BUDI SANTOSO

DAFTAR ISI

Kecamatan Jenu Dalam Angka 2018.....	i
Peta Wilayah Kecamatan Jenu.....	ii
Katalog	iii
Tim Penyusun	iv
Kata Pengantar	v
Daftar Isi	vi
Daftar Tabel.....	vii
Bab I Letak Geografis.....	1
Bab II Pemerintahan... ..	9
Bab III Penduduk Dan Tenaga Kerja.....	16
Penduduk	18
Tenaga Kerja.....	31
Bab IV Sosial	32
Pendidikan	42
Kesehatan Dan Keluarga Berencana.....	43
Agama	55
Bab V Pertanian.....	63
Tanaman Bahan Pangan.....	66
Peternakan.....	75

DAFTAR TABEL

I	LETAK GEOGRAFIS	
	Grafik.....	1
I.1	Letak Geografis Kecamatan Jenu.....	4
I.2	Luas Wilayah Desa, Persentase Terhadap Luas Kecamatan Dan Jarak Ke Ibukota Kecamatan Tahun 2017.....	5
I.3	Luas Wilayah Desa Menurut Penggunaan Tanah (Ha) Di Kecamatan Jenu Tahun 2017.....	6
I.4	Jumlah Hujan, Hari Hujan, Hujan Rata-rata, Hujan Tertinggi Di Kecamatan Jenu Tahun 2017.....	8
II	PEMERINTAHAN	9
II.1	Jumlah Dusun, RT, dan RW Di wilayah Kecamatan Jenu Tahun 2017.....	10
II.2	Banyaknya Perangkat Desa Dalam wilayah Kecamatan Jenu Tahun 2017.....	11
II.3	Kepala Desa Menurut Jenis Kelamin dan Pendidikan Dalam Wilayah Kecamatan Jenu Tahun 2017.....	14
II.4	Jumlah Anggota Hansip Menurut Pelatihan dan Jenis Kelamin Di wilayah Kecamatan Jenu Tahun 2017.....	15
III	PENDUDUK DAN TENAGA KERJA	
	Grafik.....	16
III.1	Jumlah Penduduk Menurut Jenis Kelamin Di Wilayah Kecamatan Jenu Tahun 2017.....	18
III.2	Jumlah Penduduk Menurut Kewarganegaraan dan Jenis Kelamin Di wilayah Kecamatan Jenu Tahun 2017.....	19
III.3	Jumlah Penduduk, Luas Wilayah, Dan Kepadatan Penduduk Di Wilayah Kecamatan Jenu Tahun 2017.....	20
III.4	Sex Ratio Penduduk Tiap Desa Di Wilayah Kecamatan Jenu Tahun 2017.....	21

III.5	Jumlah Penduduk Berdasarkan Kelompok Umur Perdesa Di wilayah Kecamatan Jenu Tahun 2017.....	22
III.6	Jumlah Pasar, Toko, Warung Di wilayah Kecamatan Jenu Tahun 2017.....	31
IV	SOSIAL	32
	Grafik.....	
IV.1	Banyaknya Sekolah Menurut Jenisnya Di wilayah Kecamatan Jenu Tahun 2017.....	35
IV.2	Banyaknya Guru Menurut Jenis sekolah Di Wilayah Kecamatan Jenu Tahun 2017.....	36
IV.3	Banyaknya Murid Menurut Jenis sekolah Di Wilayah Kecamatan Jenu Tahun 2017.....	37
IV.4	Ratio guru Dan Murid SD Negeri Tiap Desa Di Wilayah Kecamatan Jenu Tahun 2017.....	38
IV.5	Ratio guru Dan Murid SD Swasta Tiap Desa Di Wilayah Kecamatan Jenu Tahun 2017.....	39
IV.6	Ratio guru Dan Murid SMP Negeri Tiap Desa Di Wilayah Kecamatan Jenu Tahun 2017.....	40
IV.7	Ratio guru Dan Murid SMP Swasta Tiap Desa Di Wilayah Kecamatan Jenu Tahun 2017.....	41
IV.8	Jumlah Sarana Kesehatan Menurut Jenis Di Wilayah Kecamatan Jenu Tahun 2017.....	42
IV.9	Jumlah Tenaga Kesehatan Menurut Jenisnya Di Wilayah Kecamatan Jenu Tahun 2017.....	43
IV.10	Jumlah Penderita Penyakit Menurut Jenisnya di wilayah Kecamatan Jenu Tahun 2017.....	44
IV.11	Jumlah Kunjungan Pasien Rawat Jalan UPTD Puskesmas Jenu Di Wilayah Kecamatan Jenu Tahun 2017.....	45
IV.12	Jumlah Akseptor KB Menurut Metode Kontrasepsi di wilayah Kecamatan Jenu Tahun 2017.....	46
IV.13	Jumlah Pencapaian Akseptor KB Lestari Di wilayah Kecamatan Jenu Tahun 2017.....	47
IV.14	Prosentase Jumlah Pencapaian Akseptor KB Lestari Di Wilayah Kecamatan Jenu Tahun 2017.....	49
IV.15	Pernikahan Pertama Berdasarkan Umur Istri Di Wilayah Kecamatan Jenu Tahun 2017.....	50
IV.16	Jumlah Imunisasi Menurut Jenisnya Di Wilayah Kecamatan Jenu Tahun 2017.....	51

IV.17	Jumlah Ponkesdes, Poskesdes, dan Posyandu Di Wilayah Kecamatan Jenu Tahun 2017.....	53
IV.18	Jumlah Tempat Peribadatan Di wilayah Kecamatan Jenu Tahun 2017.....	55
IV.19	Jumlah Pemeluk Agama Di Wilayah Kecamatan Jenu Tahun 2017.....	56
IV.20	Jumlah Nikah Menurut Tempat Pelaksanaannya Perbulan Di wilayah Kecamatan Jenu Tahun 2017.....	57
IV.21	Jumlah Nikah Menurut Tempat Pelaksanaannya Perdesa Di wilayah Kecamatan Jenu Tahun 2017.....	59
IV.22	Jumlah Nikah Menurut Walinya Perbulan Di wilayah Kecamatan Jenu Tahun 2017.....	60
IV.23	Jumlah Nikah Menurut Walinya Perdesa Di wilayah Kecamatan Jenu Tahun 2017.....	61
IV.24	Jumlah Nikah, Talak, Cerai dan Rujuk PerBulan Di wilayah Kecamatan Jenu Tahun 2017.....	62
IV.25	Jumlah Nikah, Talak, Cerai dan Rujuk Per Bulan Di wilayah Kecamatan Jenu Tahun 2017.....	63

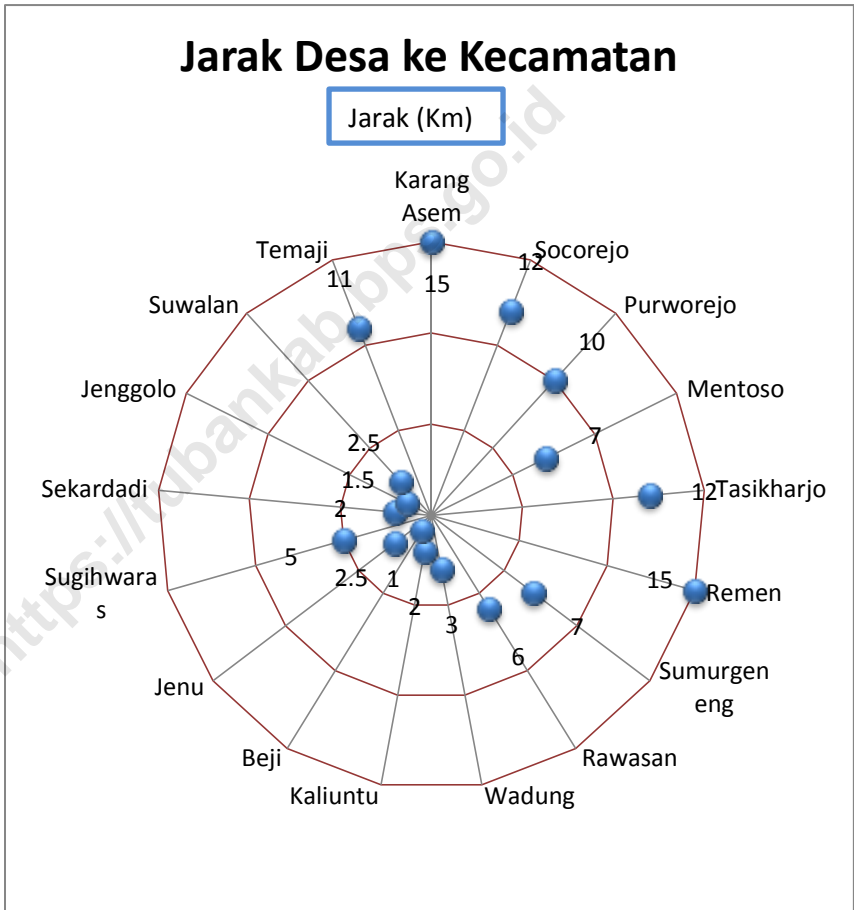
PERTANIAN

V	Grafik.....	65
V.1	Banyaknya Rumah Tangga Usaha Tanaman Padi dan Palawija Per Desa Di Wilayah Kecamatan Jenu.....	66
V.2	Banyaknya Rumah Tangga Usaha Tanaman Padi Menurut Jenis Komoditas Per Desa Di wilayah Kecamatan Jenu.....	67
V.3	Banyaknya Rumah Tangga Usaha Tanaman Palawija Menurut Jenis Komoditas Per Desa Di wilayah Kecamatan Jenu.....	68
V.4	Jumlah Rumah Tangga Usaha Peternakan Utama Menurut Desa dan Jenis Ternak Di wilayah Kecamatan Jenu.....	70
V.5	Populasi Ternak yang Dipelihara oleh Rumah Tangga Usaha Peternakan Sesuai Jenis Ternak yang Diusahakan Per desa Di wilayah Kecamatan Jenu.....	74

<https://tubankab.bps.go.id>

GEOGRAFIS

Gambar Jarak Desa Ke Kecamatan Tahun 2017



Tabel I.1
Letak Geografis
Kecamatan Jenu Tahun 2017

No	Sisi Perbatasan	Wilayah Perbatasan
(1)	(2)	(3)
1	Batas Utara	Laut Jawa
2	Batas Timur	Kecamatan Tuban
3	Batas Selatan	Kecamatan Merakurak
4	Batas Barat	Kecamatan Tambakboyo

Sumber : KSK

Tabel I.2
Luas Wilayah Desa, Persentase Terhadap Luas Kecamatan
Dan Jarak Ke Ibukota Kecamatan Tahun 2017

No	Desa	Luas (Km ²)	Persentase Terhadap Kecamatan	Jarak Ke Ibukota Kecamatan
(1)	(2)	(3)	(4)	(5)
1	Karang Asem	4,46	5.47	15
2	Socorejo	5,47	6.70	12
3	Temaji	11,45	14.03	11
4	Purworejo	4,43	5.43	10
5	Tasikharjo	5,45	6.68	12
6	Remen	5,49	6.73	15
7	Mentoso	3,50	4.29	7
8	Rawasan	4,10	5.02	6
9	Sumurgeneng	7,00	8.58	7
10	Wadung	4,68	5.73	3
11	Kaliuntu	3,21	3.39	2
12	Beji	3,47	4.25	1
13	Suwalan	6,30	7.72	2.5
14	Jenggolo	2,74	3.36	1.5
15	Sekardadi	2,54	3.11	2
16	Jenu	2,09	2.56	2.5
17	Sugihwaras	5,23	6.41	5
Jumlah/Tahun 2017		81,61	100	

Sumber : KSK

Tabel I.3
Luas Wilayah Desa Menurut Penggunaan Tanah (Ha)
Di Wilayah Kecamatan Jenu Tahun 2017

No	Desa	Sawah	Ladang	Pekarangan	Tambak
(1)	(2)	(3)	(4)	(5)	(6)
1	Karang Asem	156,00	247,00	19,10	0,00
2	Socorejo	59,00	226,00	148,30	0,00
3	Temaji	185,50	703,16	48,50	35,00
4	Purworejo	115,00	225,40	22,60	12,50
5	Tasikharjo	108,13	235,40	55,90	32,51
6	Remen	45,75	242,68	58,75	0,00
7	Mentoso	1,50	287,70	40,30	6,00
8	Rawasan	55,85	289,45	25,00	1,30
9	Sumurgeneng	85,00	395,18	41,60	0,00
10	Wadung	13,00	325,60	43,80	4,00
11	Kaliuntu	81,26	211,12	14,60	10,00
12	Beji	45,71	191,80	96,70	1,50
13	Suwalan	273,71	242,72	26,30	74,72
14	Jenggolo	146,75	75,50	46,00	0,00
15	Sekardadi	208,00	0,00	32,60	4,40
16	Jenu	72,57	38,79	42,00	45,70
17	Sugiharwas	255,50	156,70	26,70	66,30
Jumlah/Tahun 2017		1908,23	4094,2	788,75	293,93

Sumber : KSK

Lanjutan Tabel I.3

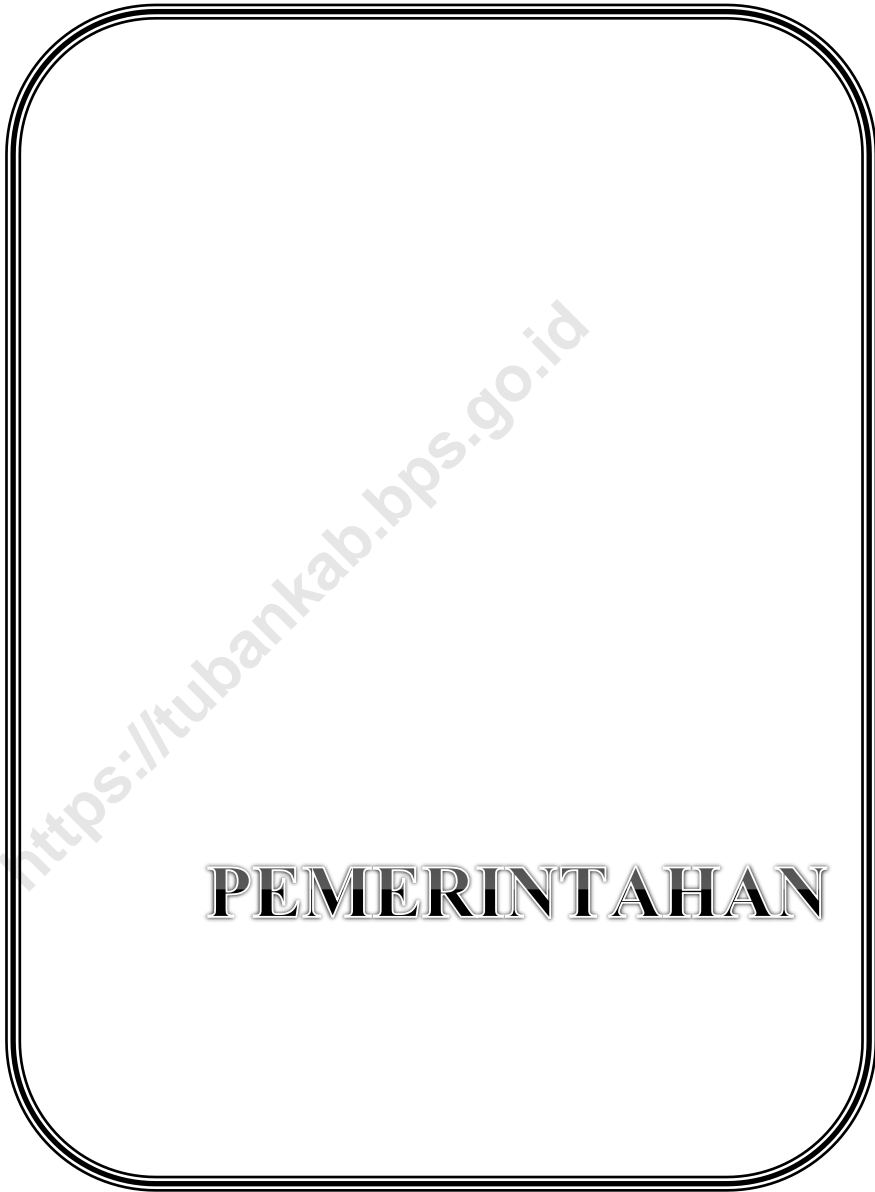
No	Desa	Kolam	Hutan	Lainnya	Jumlah
(1)	(2)	(3)	(4)	(5)	(6)
1	Karang Asem	0,00	0,00	23,90	446
2	Socorejo	0,00	0,00	113,70	547
3	Temaji	0,00	83,50	89,34	1145
4	Purworejo	0,00	43,00	24,50	443
5	Tasikharjo	0,00	0,00	113,06	545
6	Remen	0,00	0,00	201,82	549
7	Mentoso	0,00	0,00	14,50	350
8	Rawasan	0,00	0,00	38,40	410
9	Sumurgeneng	0,00	172,00	6,22	700
10	Wadung	0,00	0,00	81,60	468
11	Kaliuntu	0,00	0,00	4,02	321
12	Beji	1,00	0,00	10,29	347
13	Suwalan	0,00	8,80	3,75	630
14	Jenggolo	0,00	0,00	5,75	274
15	Sekardadi	0,00	0,00	9,00	254
16	Jenu	1,10	0,00	8,84	209
17	Sugihwaras	0,00	0,00	17,80	523
Jumlah/Tahun 2017		2,1	307,3	766,49	8161

Sumber : KSK

Tabel I.4
Jumlah Hujan, Hari Hujan, Hujan Rata-rata
Hujan Tertinggi Di Kecamatan Jenu Tahun 2017

No	Bulan	Jumlah Hujan	Hari Hujan	Hujan Rata2	Hujan Tertinggi
(1)	(2)	(3)	(4)	(5)	(6)
1	Januari	172	13	13	13,2
2	Februari	263	13	13	20,2
3	Maret	142	10	10	14,2
4	April	62	8	8	7,8
5	Mei	129	11	11	11,7
6	Juni	0	0	0	0,0
7	Juli	0	0	0	0,0
8	Agustus	0	0	0	0,0
9	September	0	0	0	0,0
10	Oktober	18	6	6	3,0
11	Nopember	164	10	10	16,4
12	Desember	222	15	15	14,8
Jumlah/Tahun 2017		1172	86	8,44	20,2

Sumber : UPTD Kimpraswil



PEMERINTAHAN

Tabel II.1
Jumlah Dusun, RT, dan RW
Di Wilayah Kecamatan Jenu Tahun 2017

No	Desa	Dusun	RT	RW
(1)	(2)	(3)	(4)	(5)
1	Karang Asem	2	20	5
2	Socorejo	3	17	3
3	Temaji	4	14	2
4	Purworejo	3	13	2
5	Tasikharjo	4	18	4
6	Remen	2	21	7
7	Mentoso	2	9	4
8	Rawasan	2	13	4
9	Sumurgeneng	2	17	5
10	Wadung	3	13	4
11	Kaliuntu	3	11	4
12	Beji	3	20	5
13	Suwalan	2	22	7
14	Jenggolo	3	11	2
15	Sekardadi	3	6	2
16	Jenu	2	7	3
17	Sugiharwas	4	20	8
Jumlah/Tahun 2017		47	252	71

Sumber : KSK

Tabel II.2
Banyaknya Perangkat Desa
Dalam Wilayah Kecamatan Jenu Tahun 2017

No	Desa	Kades	Sekdes	Kepala Dusun
(1)	(2)	(3)	(4)	(5)
1	Karang Asem	1	1	2
2	Socorejo	1	1	3
3	Temaji	1	1	4
4	Purworejo	1	1	3
5	Tasikharjo	1	1	4
6	Remen	1	1	2
7	Mentoso	1	1	2
8	Rawasan	1	1	2
9	Sumurgeneng	1	1	2
10	Wadung	1	1	3
11	Kaliuntu	1	1	3
12	Beji	1	1	3
13	Suwalan	1	1	2
14	Jenggolo	1	1	3
15	Sekardadi	1	1	3
16	Jenu	1	1	2
17	Sugihwaras	1	1	4
Jumlah/Tahun 2017		17	17	47

Sumber : Kantor Camat

Lanjutan Tabel II.2

No	Desa	Kepala Urusan		
		Tata Usaha dan Umum	Keuangan	Perencanaan
(1)	(2)	(3)	(4)	(5)
1	Karang Asem	1	1	1
2	Socorejo	1	1	1
3	Temaji	1	1	1
4	Purworejo	1	1	1
5	Tasikharjo	1	1	1
6	Remen	1	1	1
7	Mentoso	1	1	1
8	Rawasan	1	1	1
9	Sumurgeneng	1	1	1
10	Wadung	1	1	1
11	Kaliuntu	1	1	1
12	Beji	1	1	1
13	Suwalan	1	1	1
14	Jenggolo	1	1	1
15	Sekardadi	1	1	1
16	Jenu	1	1	1
17	Sugiharwas	1	1	1
Jumlah/Tahun 2017		17	17	17

Sumber : Kantor Camat

Lanjutan Tabel II.2

No	Desa	Kepala Seksi		
		Kesejahteraan	Pemerintahan	Pelayanan
(1)	(2)	(3)	(4)	(5)
1	Karang Asem	1	1	1
2	Socorejo	1	1	1
3	Temaji	1	1	1
4	Purworejo	1	1	1
5	Tasikharjo	1	1	1
6	Remen	1	1	1
7	Mentoso	1	1	1
8	Rawasan	1	1	1
9	Sumurgeneng	1	1	1
10	Wadung	1	1	1
11	Kaliuntu	1	1	1
12	Beji	1	1	1
13	Suwalan	1	1	1
14	Jenggolo	1	1	1
15	Sekardadi	1	1	1
16	Jenu	1	1	1
17	Sugihwaras	1	1	1
Jumlah/Tahun 2017		17	17	17

Sumber : Kantor Camat

Tabel II.3
Kepala Desa Menurut Jenis Kelamin dan Pendidikan
Dalam Wilayah Kecamatan Jenu Tahun 2017

No	Desa	Jenis Kelamin		Umur	Pendidikan			
		LK	LP		SD	SLTP	SLTA	D3/S1
(1)	(2)	(3)	(4)	(5)	(6)	(7)	(8)	(9)
1	Karang Asem	1		39			1	
2	Socorejo	1		33				1
3	Temaji	1		53			1	
4	Purworejo	1		46			1	
5	Tasikharjo	1		43			1	
6	Remen	1		45			1	
7	Mentoso	1		49			1	
8	Rawasan	1		41			1	
9	Sumurgeneng	1		48			1	
10	Wadung	1		46			1	
11	Kaliuntu	1		48			1	
12	Beji	1		46			1	
13	Suwalan	1		45			1	
14	Jenggolo	1		37			1	
15	Sekardadi	1		45			1	
16	Jenu		1	48			1	
17	Sugihwaras	1		48				1
Jumlah/Tahun 2017		16	1		-	-	15	2

Sumber : PODES

Tabel II.4
Jumlah Anggota Hansip Menurut Pelatihan dan Jenis Kelamin
Di Wilayah Kecamatan Jenu Tahun 2017

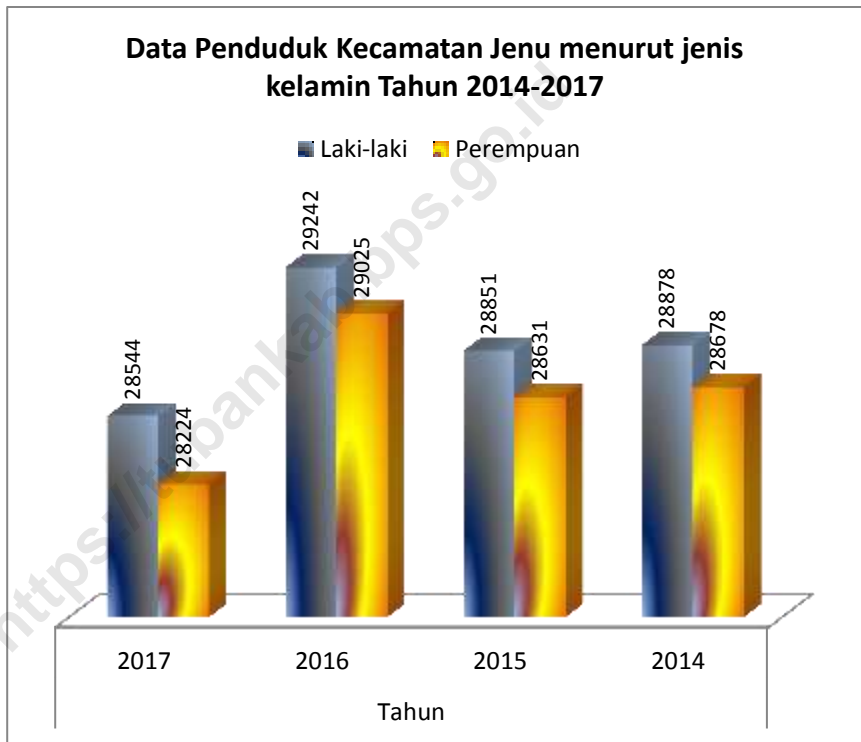
No	Desa	Hansip				Jumlah
		Terlatih		Tidak Terlatih		
		LK	LP	LK	LP	
(1)	(2)	(3)	(4)	(5)	(6)	(7)
1	Karang Asem	15	-	-	-	15
2	Socorejo	20	-	-	-	20
3	Temaji	23	-	-	-	23
4	Purworejo	16	-	-	-	16
5	Tasikharjo	13	-	-	-	13
6	Remen	29	-	-	-	29
7	Mentoso	13	-	-	-	13
8	Rawasan	12	-	-	-	12
9	Sumurgeneng	13	-	-	-	13
10	Wadung	17	-	-	-	17
11	Kaliuntu	12	-	-	-	12
12	Beji	30	-	-	-	30
13	Suwalan	17	-	-	-	17
14	Jenggolo	18	-	-	-	18
15	Sekardadi	14	-	-	-	14
16	Jenu	15	-	-	-	15
17	Sugiharwas	40	-	-	-	40
Jumlah		317	-	-	-	317

Sumber : PODES

<https://tubankab.bps.go.id>

PENDUDUK DAN TENAGA KERJA

Gambar Data Penduduk Pertahun Di wilayah
Kecamatan Jenu



Tabel III.1
Jumlah Penduduk Menurut Jenis Kelamin
Di Wilayah Kecamatan Jenu Tahun 2017

No	Desa	Jumlah KK	Jumlah Penduduk		Jumlah
			Laki-laki	Perempuan	
(1)	(2)	(3)	(4)	(5)	(6)
1	Karang Asem	909	1577	1529	3106
2	Socorejo	1128	1963	1845	3808
3	Temaji	1379	2312	2291	4603
4	Purworejo	718	1240	1202	2442
5	Tasikharjo	716	1264	1246	2510
6	Remen	1107	1912	2002	3914
7	Mentoso	817	1376	1381	2757
8	Rawasan	825	1461	1401	2862
9	Sumurgeneng	909	1619	1717	3336
10	Wadung	762	1274	1276	2550
11	Kaliuntu	720	1284	1224	2508
12	Beji	1712	2994	2947	5941
13	Suwalan	992	1561	1577	3138
14	Jenggolo	1094	1938	1974	3912
15	Sekardadi	439	782	764	1546
16	Jenu	546	989	916	1905
17	Sugiharwas	1824	2998	2932	5930
Jumlah/Tahun 2017		16597	28544	28224	56768

Sumber : DUKCAPIL

Tabel III.2
Jumlah Penduduk Menurut Kewarganegaraan dan Jenis Kelamin
Di Wilayah Kecamatan Jenu Tahun 2017

No	Desa	WNI		WNA	
		Laki-laki	Perempuan	Laki-laki	Perempuan
(1)	(2)	(3)	(4)	(5)	(6)
1	Karang Asem	1577	1529	0	0
2	Socorejo	1963	1845	0	0
3	Temaji	2312	2291	0	0
4	Purworejo	1240	1202	0	0
5	Tasikharjo	1264	1246	0	0
6	Remen	1912	2002	0	0
7	Mentoso	1376	1381	0	0
8	Rawasan	1461	1401	0	0
9	Sumurgeneng	1619	1717	0	0
10	Wadung	1274	1276	0	0
11	Kaliuntu	1284	1224	0	0
12	Beji	2994	2947	0	0
13	Suwalan	1561	1577	0	0
14	Jenggolo	1938	1974	0	0
15	Sekardadi	782	764	0	0
16	Jenu	989	916	0	0
17	Sugiharwas	2998	2932	0	0
Jumlah/Tahun 2017		28544	28224	0	0

Sumber : *DUKCAPIL*

Tabel III.3
Jumlah Penduduk, Luas Wilayah, Dan Kepadatan Penduduk
Di Wilayah Kecamatan Jenu Tahun 2017

No	Desa	Jumlah Penduduk	Luas(Km ²)	Kepadatan
(1)	(2)	(3)	(4)	(5)
1	Karang Asem	3106	4,46	696
2	Socorejo	3808	5,47	696
3	Temaji	4603	11,45	402
4	Purworejo	2442	4,43	551
5	Tasikharjo	2510	5,45	461
6	Remen	3914	5,49	713
7	Mentoso	2757	3,50	788
8	Rawasan	2862	4,10	698
9	Sumurgeneng	3334	7,00	477
10	Wadung	2550	4,68	545
11	Kaliuntu	2508	3,21	781
12	Beji	5941	3,47	1712
13	Suwalan	3138	6,30	498
14	Jenggolo	3912	2,74	1428
15	Sekardadi	1546	2,54	609
16	Jenu	1905	2,09	911
17	Sugiharas	5930	5,23	1134
Jumlah/Tahun 2017		56768	81,61	696

Sumber : DUKCAPIL

Tabel III.4
Sex Ratio Penduduk Tiap Desa
Di Wilayah Kecamatan Jenu Tahun 2017

No	Desa	Penduduk		Sex Ratio
		Laki-laki	Perempuan	
(1)	(2)	(3)	(4)	(5)
1	Karang Asem	1577	1529	103
2	Socorejo	1963	1845	106
3	Temaji	2312	2291	101
4	Purworejo	1240	1202	103
5	Tasikharjo	1264	1246	101
6	Remen	1912	2002	96
7	Mentoso	1376	1381	100
8	Rawasan	1461	1401	104
9	Sumurgeneng	1619	1717	94
10	Wadung	1274	1276	100
11	Kaliuntu	1284	1224	105
12	Beji	2994	2947	102
13	Suwalan	1561	1577	99
14	Jenggolo	1938	1974	98
15	Sekardadi	782	764	102
16	Jenu	989	916	108
17	Sugihwaras	2998	2932	102
Jumlah/Tahun 2017		28544	28224	101

Sumber : DUKCAPIL

Tabel III.5
Jumlah Penduduk Berdasarkan Kelompok Umur Perdesa
Di Wilayah Kecamatan Jenu Tahun 2017

No	Desa	Penduduk umur <(1)		Penduduk umur (0-4)	
		Laki-laki	Perempuan	Laki-laki	Perempuan
(1)	(2)	(3)	(4)	(5)	(6)
1	Karang Asem	10	10	85	72
2	Socorejo	18	19	104	93
3	Temaji	21	24	95	83
4	Purworejo	12	11	63	56
5	Tasikharjo	12	11	44	54
6	Remen	18	14	88	76
7	Mentoso	4	15	55	46
8	Rawasan	9	4	49	48
9	Sumurgeneng	11	3	62	41
10	Wadung	13	15	60	64
11	Kaliuntu	7	9	56	52
12	Beji	20	22	128	110
13	Suwalan	11	6	52	51
14	Jenggolo	7	7	77	71
15	Sekardadi	9	4	34	36
16	Jenu	10	5	36	39
17	Sugiharwas	27	22	111	118
Jumlah		219	201	1199	1110

Sumber : DUKCAPIL

Lanjutan Tabel III.5

No	Desa	Penduduk umur (5-9)		Penduduk umur (10-14)	
		Laki-laki	Perempuan	Laki-laki	Perempuan
(1)	(2)	(3)	(4)	(5)	(6)
1	Karang Asem	122	130	116	78
2	Socorejo	175	169	154	113
3	Temaji	198	206	175	166
4	Purworejo	110	84	105	90
5	Tasikharjo	111	88	84	97
6	Remen	135	149	115	127
7	Mentoso	111	90	102	108
8	Rawasan	100	95	103	84
9	Sumurgeneng	104	106	95	87
10	Wadung	107	84	98	91
11	Kaliuntu	126	94	87	69
12	Beji	260	242	257	216
13	Suwalan	111	94	79	101
14	Jenggolo	163	163	140	189
15	Sekardadi	69	49	69	68
16	Jenu	86	66	92	52
17	Sugiharwas	239	236	257	214
Jumlah		2327	2145	2128	1950

Sumber : DUKCAPIL

Lanjutan Tabel III.5

No	Desa	Penduduk umur (15-19)		Penduduk umur (20-24)	
		Laki-laki	Perempuan	Laki-laki	Perempuan
(1)	(2)	(3)	(4)	(5)	(6)
1	Karang Asem	112	91	126	102
2	Socorejo	134	135	159	155
3	Temaji	136	139	168	142
4	Purworejo	86	89	113	91
5	Tasikharjo	78	68	95	91
6	Remen	113	122	145	129
7	Mentoso	81	98	95	79
8	Rawasan	93	95	86	84
9	Sumurgeneng	89	111	110	107
10	Wadung	78	73	100	100
11	Kaliuntu	103	89	104	89
12	Beji	248	237	241	225
13	Suwalan	83	92	118	98
14	Jenggolo	164	172	147	157
15	Sekardadi	55	50	65	63
16	Jenu	67	76	92	78
17	Sugiharwas	244	176	243	190
Jumlah		1964	1913	2207	1980

Sumber : DUKCAPIL

Lanjutan Tabel III.5

No	Desa	Penduduk umur (25-29)		Penduduk umur (30-34)	
		Laki-laki	Perempuan	Laki-laki	Perempuan
(1)	(2)	(3)	(4)	(5)	(6)
1	Karang Asem	108	115	133	141
2	Socorejo	134	137	169	161
3	Temaji	148	182	210	226
4	Purworejo	76	91	104	105
5	Tasikharjo	78	95	118	125
6	Remen	113	130	147	171
7	Mentoso	103	115	113	117
8	Rawasan	119	107	129	127
9	Sumurgeneng	107	116	115	120
10	Wadung	91	111	114	127
11	Kaliuntu	91	88	91	105
12	Beji	190	207	224	231
13	Suwalan	110	107	117	129
14	Jenggolo	135	119	147	155
15	Sekardadi	48	55	76	62
16	Jenu	75	63	85	76
17	Sugiharwas	188	244	271	281
Jumlah		1914	2082	2363	2459

Sumber : DUKCAPIL

Lanjutan Tabel III.5

No	Desa	Penduduk umur (35-39)		Penduduk umur (40-44)	
		Laki-laki	Perempuan	Laki-laki	Perempuan
(1)	(2)	(3)	(4)	(5)	(6)
1	Karang Asem	126	116	148	130
2	Socorejo	171	153	160	170
3	Temaji	221	209	214	203
4	Purworejo	121	100	101	90
5	Tasikharjo	114	95	111	93
6	Remen	155	153	165	180
7	Mentoso	119	111	121	107
8	Rawasan	125	120	135	141
9	Sumurgeneng	137	150	150	132
10	Wadung	111	103	93	97
11	Kaliuntu	115	124	109	99
12	Beji	272	293	256	251
13	Suwalan	152	166	168	143
14	Jenggolo	167	151	178	199
15	Sekardadi	66	61	57	75
16	Jenu	87	84	66	80
17	Sugiharwas	267	255	264	221
Jumlah		2526	2444	2496	2411

Sumber : DUKCAPIL

Lanjutan Tabel III.5

No	Desa	Penduduk umur (45-49)		Penduduk umur (50-54)	
		Laki-laki	Perempuan	Laki-laki	Perempuan
(1)	(2)	(3)	(4)	(5)	(6)
1	Karang Asem	124	157	105	89
2	Socorejo	136	135	119	115
3	Temaji	177	158	142	129
4	Purworejo	90	104	74	75
5	Tasikharjo	92	87	68	80
6	Remen	181	132	127	141
7	Mentoso	107	123	99	74
8	Rawasan	129	88	83	90
9	Sumurgeneng	134	152	101	141
10	Wadung	103	97	83	63
11	Kaliuntu	112	105	75	67
12	Beji	268	218	197	179
13	Suwalan	129	112	99	98
14	Jenggolo	161	153	138	139
15	Sekardadi	62	57	42	49
16	Jenu	68	62	71	69
17	Sugiharwas	217	219	163	206
Jumlah		2290	2159	1786	1804

Sumber : DUKCAPIL

Lanjutan Tabel III.5

No	Desa	Penduduk umur (55-59)		Penduduk umur (60-64)	
		Laki-laki	Perempuan	Laki-laki	Perempuan
(1)	(2)	(3)	(4)	(5)	(6)
1	Karang Asem	60	94	66	73
2	Socorejo	92	91	86	74
3	Temaji	150	96	75	97
4	Purworejo	51	64	61	51
5	Tasikharjo	74	72	65	55
6	Remen	110	140	83	104
7	Mentoso	75	87	78	63
8	Rawasan	75	72	65	77
9	Sumurgeneng	117	129	106	100
10	Wadung	58	73	58	61
11	Kaliuntu	64	63	48	53
12	Beji	131	157	131	134
13	Suwalan	93	92	85	89
14	Jenggolo	111	87	72	75
15	Sekardadi	46	43	36	28
16	Jenu	63	61	42	25
17	Sugiharwas	151	194	153	134
Jumlah		1521	1615	1310	1293

Sumber : DUKCAPIL

Lanjutan Tabel III.5

No	Desa	Penduduk umur (65-69)		Penduduk umur (70-74)	
		Laki-laki	Perempuan	Laki-laki	Perempuan
(1)	(2)	(3)	(4)	(5)	(6)
1	Karang Asem	67	47	34	29
2	Socorejo	75	52	37	26
3	Temaji	78	73	37	52
4	Purworejo	34	35	15	24
5	Tasikharjo	50	44	26	34
6	Remen	83	68	54	54
7	Mentoso	40	49	27	46
8	Rawasan	84	65	28	42
9	Sumurgeneng	63	58	42	51
10	Wadung	45	39	23	29
11	Kaliuntu	36	43	21	14
12	Beji	69	89	53	61
13	Suwalan	68	66	26	39
14	Jenggolo	61	52	34	35
15	Sekardadi	19	23	12	15
16	Jenu	17	24	8	12
17	Sugiharwas	93	85	48	52
Jumlah		982	912	525	615

Sumber : DUKCAPIL

Lanjutan Tabel III.5

No	Desa	Penduduk umur (75-79)		Total Penduduk	
		Laki-laki	Perempuan	Laki-laki	Perempuan
(1)	(2)	(3)	(4)	(5)	(6)
1	Karang Asem	35	55	1577	1529
2	Socorejo	40	47	1963	1845
3	Temaji	67	106	2312	2291
4	Purworejo	24	42	1240	1202
5	Tasikharjo	44	57	1264	1246
6	Remen	80	112	1912	2002
7	Mentoso	46	53	1376	1381
8	Rawasan	49	62	1461	1401
9	Sumurgeneng	76	111	1619	1717
10	Wadung	39	49	1274	1276
11	Kaliuntu	39	61	1284	1224
12	Beji	49	75	2994	2947
13	Suwalan	60	94	1561	1577
14	Jenggolo	36	50	1938	1974
15	Sekardadi	17	26	782	764
16	Jenu	24	44	989	916
17	Sugiharwas	62	85	2998	2932
Jumlah		787	1129	28544	28224

Sumber : DUKCAPIL

Tabel III.6
Jumlah Pasar, Toko, Warung
Di Wilayah Kecamatan Jenu

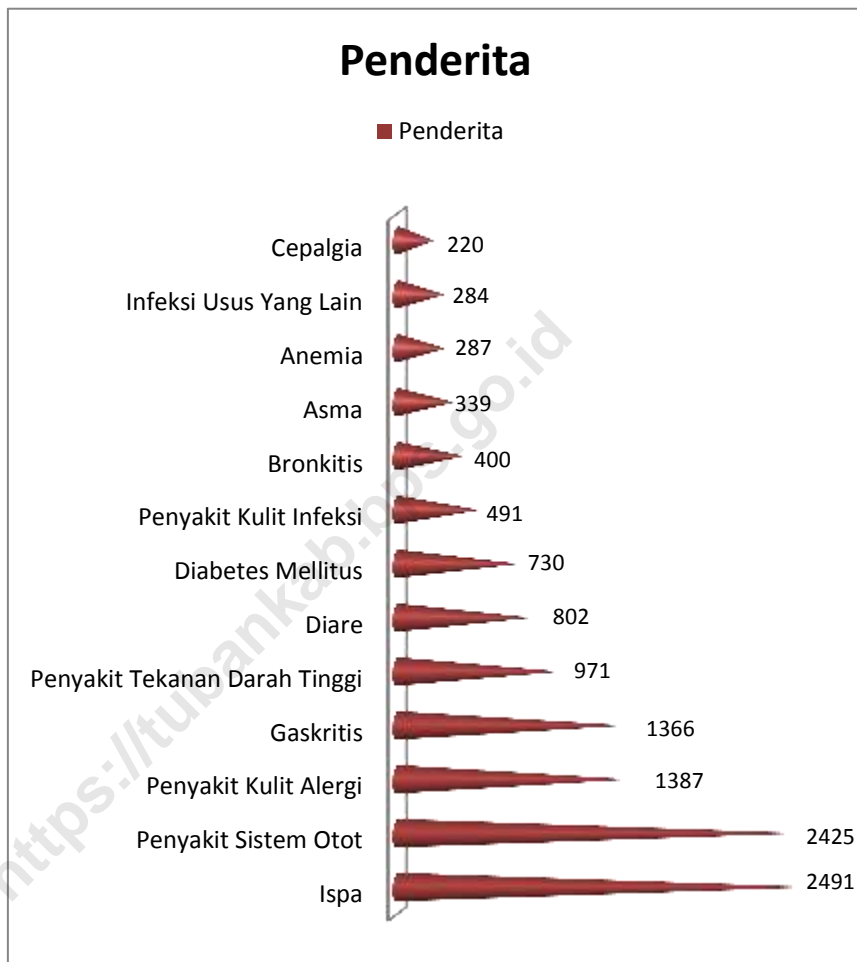
No	Desa	Jumlah		
		Pasar	Toko/Kios	Depot/Warung
(1)	(2)	(3)	(4)	(5)
1	Karang Asem	0	29	30
2	Socorejo	0	24	31
3	Temaji	0	42	13
4	Purworejo	0	30	31
5	Tasikharjo	0	22	16
6	Remen	0	40	10
7	Mentoso	1	41	15
8	Rawasan	0	38	2
9	Sumurgeneng	0	24	5
10	Wadung	0	71	21
11	Kaliuntu	0	37	7
12	Beji	1	281	73
13	Suwalan	0	40	15
14	Jenggolo	0	71	30
15	Sekardadi	0	11	5
16	Jenu	0	48	16
17	Sugiharwas	0	101	73
Jumlah/Tahun 2016		2	950	393

Sumber : podes

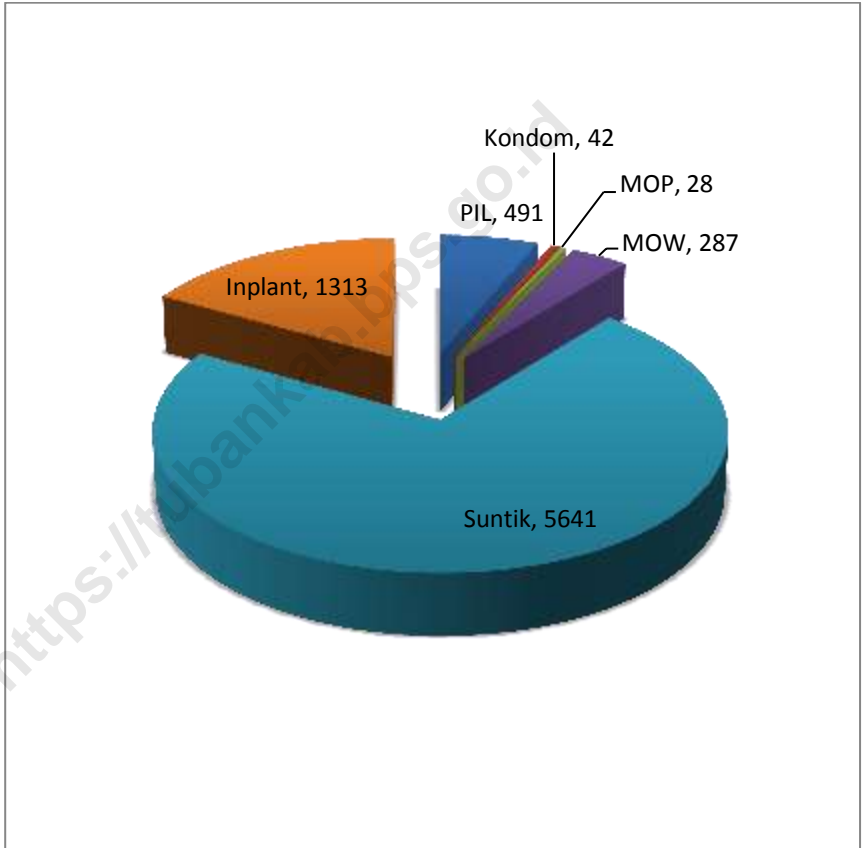
<https://tubankab.bps.go.id>

SOSIAL

**Gambar Jumlah Penderita Di Wilayah Kecamatan Jenu
Tahun 2017**



**Gambar Jumlah Akseptor KB Menurut Metode Kontrasepsi
Di Wilayah Kecamatan Jenu Tahun 2017**



Tabel IV.1
Banyaknya Sekolah Menurut Jenisnya
Di Wilayah Kecamatan Jenu Tahun 2017

No	Desa	SD		SMP		SLTA/SMK	
		Negeri	Swasta	Negeri	Swasta	Negeri	Swasta
(1)	(2)	(3)	(4)	(5)	(6)	(7)	(8)
1	Karang Asem	1	1		1		
2	Socorejo	1	1		1		
3	Temaji	3					
4	Purworejo	1					
5	Tasikharjo	1					
6	Remen	2					
7	Mentoso	1	1		1		
8	Rawasan	1	1		1		
9	Sumurgeneng	2	1	1			
10	Wadung	1					
11	Kaliuntu		1		1		1
12	Beji	2	1		1		2
13	Suwalan	1	1				
14	Jenggolo	1	1				
15	Sekardadi	1		1			
16	Jenu	1	1		1		1
17	Sugiharwas	2	1		1		
Jumlah/Tahun 2017		22	11	2	8		4

Sumber : DIKPORA

Tabel IV.2
Banyaknya Guru Menurut Jenis Sekolah
Di Wilayah Kecamatan Jenu Tahun 2017

No	Desa	SD		SMP		SLTA/SMK	
		Negeri	Swasta	Negeri	Swasta	Negeri	Swasta
(1)	(2)	(3)	(4)	(5)	(6)	(7)	(8)
1	Karang Asem	10	13		17		
2	Socorejo	11	8		15		
3	Temaji	32					
4	Purworejo	11					
5	Tasikharjo	10					
6	Remen	19					
7	Mentoso	10	11		11		
8	Rawasan	9	15		15		
9	Sumurgeneng	18	12	15			
10	Wadung	11					
11	Kaliuntu	0	22		17)*
12	Beji	27	23		56		25
13	Suwalan	10	8				
14	Jenggolo	10	20				
15	Sekardadi	9		32			
16	Jenu	11	11		18)*
17	Sugiharwas	19	16		17		
Jumlah/Tahun 2017		227	159	47	166		25

Sumber : DIKPORA

)* Belum ada data

Tabel IV.3
Banyaknya Murid Menurut Jenis Sekolah
Di Wilayah Kecamatan Jenu Tahun 2017

No	Desa	SD		SMP		SLTA/SMK	
		Negeri	Swasta	Negeri	Swasta	Negeri	Swasta
(1)	(2)	(3)	(4)	(5)	(6)	(7)	(8)
1	Karang Asem	72	141		125		
2	Socorejo	250	118		44		
3	Temaji	539					
4	Purworejo	199					
5	Tasikharjo	149					
6	Remen	331					
7	Mentoso	104	117		19		
8	Rawasan	75	150		60		
9	Sumurgeneng	118	123	95			
10	Wadung	152					
11	Kaliuntu	0	251		141)*
12	Beji	424	338		1.144		267
13	Suwalan	160	54				
14	Jenggolo	171	188				
15	Sekardadi	133		566			
16	Jenu	49	72		191)*
17	Sugiharwas	201	182		48		
Jumlah/Tahun 2017		3127	1734	661	1772		267

Sumber : DIKPORA

)* Belum ada data

Tabel IV.4
Ratio Guru Dan Murid SD Negeri Tiap Desa
Di Wilayah Kecamatan Jenu Tahun 2017

No	Desa	Jumlah		Ratio
		Guru	Murid	
(1)	(2)	(3)	(4)	(5)
1	Karang Asem	10	72	7
2	Socorejo	11	250	23
3	Temaji	32	539	17
4	Purworejo	11	199	18
5	Tasikharjo	10	149	15
6	Remen	19	331	17
7	Mentoso	10	104	10
8	Rawasan	9	75	8
9	Sumurgeneng	18	118	7
10	Wadung	11	152	14
11	Kaliuntu	0	0	0
12	Beji	27	424	16
13	Suwalan	10	160	16
14	Jenggolo	10	171	17
15	Sekardadi	9	133	15
16	Jenu	11	49	4
17	Sugihwaras	19	201	11
Jumlah/Tahun 2017		227	3127	14

Sumber : DIKPORA

Tabel IV.5
Ratio Guru Dan Murid SD Swasta Tiap Desa
Di Wilayah Kecamatan Jenu Tahun 2017

No	Desa	Jumlah		Ratio
		Guru	Murid	
(1)	(2)	(3)	(4)	(5)
1	Karang Asem	13	141	11
2	Socorejo	8	118	15
3	Temaji			
4	Purworejo			
5	Tasikharjo			
6	Remen			
7	Mentoso	11	117	11
8	Rawasan	15	150	10
9	Sumurgeneng	12	123	10
10	Wadung			
11	Kaliuntu	22	251	11
12	Beji	23	338	15
13	Suwalan	8	54	7
14	Jenggolo	20	188	9
15	Sekardadi			
16	Jenu	11	72	7
17	Sugihwaras	16	182	11
Jumlah/Tahun 2017		159	1734	11

Sumber : DIKPORA

Tabel IV.6
Ratio Guru Dan Murid SLTP Negeri Tiap Desa
Di Wilayah Kecamatan Jenu Tahun 2017

No	Desa	Jumlah		Ratio
		Guru	Murid	
(1)	(2)	(3)	(4)	(5)
1	Karang Asem			
2	Socorejo			
3	Temaji			
4	Purworejo			
5	Tasikharjo			
6	Remen			
7	Mentoso			
8	Rawasan			
9	Sumurgeneng	15	95	6
10	Wadung			
11	Kaliuntu			
12	Beji			
13	Suwalan			
14	Jenggolo			
15	Sekardadi	32	566	18
16	Jenu			
17	Sugiharwas			
Jumlah/Tahun 2017		47	661	14

Sumber : DIKPORA

Tabel IV.7
Ratio Guru Dan Murid SLTP Swasta Tiap Desa
Di Wilayah Kecamatan Jenu Tahun 2015

No	Desa	Jumlah		Ratio
		Guru	Murid	
(1)	(2)	(3)	(4)	(5)
1	Karang Asem	17	125	7
2	Socorejo	15	44	3
3	Temaji			
4	Purworejo			
5	Tasikharjo			
6	Remen			
7	Mentoso	11	19	2
8	Rawasan	15	60	4
9	Sumurgeneng			
10	Wadung			
11	Kaliuntu	17	141	8
12	Beji	56	1.144	20
13	Suwalan			
14	Jenggolo			
15	Sekardadi			
16	Jenu	18	191	11
17	Sugihwaras	17	48	3
Jumlah/Tahun 2017		166	1772	11

Sumber : DIKPORA

Tabel IV.8
Jumlah Sarana Kesehatan Menurut Jenisnya
Di Wilayah Kecamatan Jenu Tahun 2017

No	Jenis Sarana	Jumlah
(1)	(2)	(3)
1	RSU Pemerintah	0
2	RSU Swasta	0
3	RS Bersalin	0
4	Puskesmas	1
5	Puskesmas Pembantu	2
6	KIA	1
7	Balai Pengobatan	0
8	Pos Kesehatan Desa	15
9	Pondok Kesehatan Desa	1
10	Apotek	2
11	Toko Obat Berijin	0
12	Laboratorium	1
13	Polindes	15
Jumlah		38

Sumber : Puskesmas Jenu

Tabel IV.9
Jumlah Tenaga Kesehatan Menurut Jenisnya
Di Wilayah Kecamatan Jenu Tahun 2017

No	Jenis Tenaga Kesehatan	Jumlah
(1)	(2)	(3)
1	Dokter Spesialis	0
2	Dokter Umum	4
3	Dokter Gigi	5
4	Bidan Puskesmas/Perawat Bidan	3
5	Bidan Desa	16
6	Perawat Kesehatan	5
7	Perawat Gigi	1
8	SPK/C	0
9	SPK/U	0
10	Sanitasi	1
11	Pengatur Analisis/laborat	1
12	Pengatur Gizi	1
13	Asisten Apoteker	1
14	Juru Kesehatan	0
15	Dukun Bayi	18
16	Admistrasi	3
Jumlah/Tahun 2017		59

Sumber : Puskesmas Jenu

Tabel IV.10
Jumlah Penderita Penyakit Menurut Jenisnya
Di Wilayah Kecamatan Jenu Tahun 2017

No	Jenis Penyakit	Jumlah
(1)	(2)	(3)
1	Ispa	2491
2	Penyakit Sistem Otot	2425
3	Penyakit Kulit Alergi	1387
4	Gaskritis	1366
5	Penyakit Tekanan Darah Tinggi	971
6	Diare	802
7	Diabetes Mellitus	730
8	Penyakit Kulit Infeksi	491
9	Bronkitis	400
10	Asma	339
11	Anemia	287
12	Infeksi Usus Yang Lain	284
13	Cepalgia	220
Jumlah		12193

Sumber : Puskesmas Jenu

Tabel IV.11
Jumlah Kunjungan Pasien Rawat Jalan UPTD Puskesmas Jenu
Di Wilayah Kecamatan Jenu Tahun 2017

No	Bulan	Jumlah
(1)	(2)	(3)
1	Januari	3007
2	Pebruari	2960
3	Maret	3931
4	April	4325
5	Mei	3812
6	Juni	2852
7	Juli	3752
8	Agustus	3505
9	September	3490
10	Oktober	4435
11	Nopember	3767
12	Desember	4509
Total		44345

Sumber : Puskesmas Jenu

Tabel IV.12
Jumlah Akseptor KB Menurut Metode Kontrasepsi
Di Wilayah Kecamatan Jenu Tahun 2017

No	Desa	IUD	PIL	Kondom
(1)	(2)	(3)	(4)	(5)
1	Karang Asem	27	27	3
2	Socorejo	28	19	0
3	Temaji	30	20	4
4	Purworejo	17	12	1
5	Tasikharjo	12	32	0
6	Remen	20	43	2
7	Mentoso	22	37	2
8	Rawasan	20	20	3
9	Sumurgeneng	20	31	2
10	Wadung	27	22	3
11	Kaliuntu	31	31	0
12	Beji	66	30	7
13	Suwalan	12	31	1
14	Jenggolo	48	39	3
15	Sekardadi	23	21	3
16	Jenu	17	12	0
17	Sugihwaras	47	64	8
Jumlah/Tahun 2017		467	491	42

Sumber : PLKB Jenu

Lanjutan Tabel IV.12

No	Desa	MOP	MOW	Suntik	Implant	Jumlah
(1)	(2)	(3)	(4)	(5)	(6)	(7)
1	Karang Asem	2	9	296	96	364
2	Socorejo	1	20	336	97	404
3	Temaji	3	9	592	71	658
4	Purworejo	0	15	263	60	308
5	Tasikharjo	0	18	292	54	354
6	Remen	2	19	436	84	522
7	Mentoso	0	2	282	60	345
8	Rawasan	0	8	312	68	363
9	Sumurgeneng	0	4	251	183	308
10	Wadung	2	10	269	59	333
11	Kaliuntu	3	8	252	70	325
12	Beji	4	39	499	164	645
13	Suwalan	3	6	357	22	410
14	Jenggolo	2	35	335	111	462
15	Sekardadi	3	13	127	32	190
16	Jenu	1	15	181	30	226
17	Sugihwaras	2	57	561	52	739
Jumlah/Tahun 2017		28	287	5641	1313	6956

Sumber : PLKB Jenu

Tabel IV.13
Jumlah Pencapaian Akseptor KB Lestari
Di Wilayah Kecamatan Jenu Tahun 2017

No	Desa	PUS	Hamil	Tidak	KB
				Hamil	Aktif
(1)	(2)	(3)	(4)	(5)	(6)
1	Karang Asem	1024	21	230	364
2	Socorejo	372	10	106	404
3	Temaji	278	11	45	658
4	Purworejo	744	24	147	308
5	Tasikharjo	1108	26	273	354
6	Remen	550	22	133	522
7	Mentoso	636	25	179	345
8	Rawasan	496	14	90	363
9	Sumurgeneng	500	20	75	308
10	Wadung	603	17	155	333
11	Kaliuntu	653	21	141	325
12	Beji	769	22	141	645
13	Suwalan	529	17	104	410
14	Jenggolo	523	6	149	462
15	Sekardadi	1057	24	304	190
16	Jenu	735	23	211	226
17	Sugihwaras	650	21	169	739
Jumlah/Tahun 2017		11227	324	2652	6956

Sumber : PLKB Jenu

Tabel IV.14
Prosentase Jumlah Pencapaian Akseptor KB Lestari
Di Wilayah Kecamatan Jenu Tahun 2017

No	Desa	KK	PUS		Prosentase (%)
			KB Aktif	Tidak KB	
(1)	(2)	(3)	(5)	(6)	(7)
1	Karang Asem	909	364	286	70,8
2	Socorejo	1128	404	331	68,2
3	Temaji	1379	658	399	69,0
4	Purworejo	718	308	215	70,4
5	Tasikharjo	716	354	175	77,1
6	Remen	1107	522	247	78,8
7	Mentoso	817	345	155	81,0
8	Rawasan	825	363	240	71,5
9	Sumurgeneng	909	308	345	75,2
10	Wadung	762	333	163	79,0
11	Kaliuntu	720	325	225	71,8
12	Beji	1712	645	463	73,0
13	Suwalan	992	410	226	67,9
14	Jenggolo	1094	462	282	77,0
15	Sekardadi	439	190	88	79,9
16	Jenu	546	226	146	68,8
17	Sugiharwas	1824	739	285	75,9
Jumlah/Tahun 2017		16597	6956	4271	73,5

Sumber : PLKB Jenu

Tabel IV.15
Pernikahan Pertama Berdasarkan Umur Istri
Di Wilayah Kecamatan Jenu Tahun 2017

NO	DESA	UMUR			
		<20 Th	%	≥21-25Th	%
1	Karang Asem	6	46,7	14	40,0
2	Socorejo	3	33,3	9	61,1
3	Temaji	4	50,0	5	42,3
4	Purworejo	4	41,2	12	47,1
5	Tasikharjo	12	21,4	13	50,0
6	Remen	6	23,1	4	61,5
7	Mentoso	7	72,7	7	27,3
8	Rawasan	4	54,5	10	36,4
9	Sumurgeneng	8	33,3	3	60,0
10	Wadung	6	28,6	4	71,4
11	Kaliuntu	5	60,0	9	40,0
12	Beji	3	40,0	8	43,3
13	Suwalan	3	41,2	7	41,2
14	Jenggolo	7	22,2	8	66,7
15	Sekardadi	13	36,4	11	45,5
16	Jenu	6	25,0	11	75,0
17	Sugihwaras	7	25,0	6	58,3
Jumlah/Tahun 2017		104	37,68	141	51,1

Sumber : PLKB Jenu

Lanjutan Tabel IV.15

NO	DESA	UMUR			
		26-30 Th	%	>30Th	%
1	Karang Asem	2	6,7	2	6,7
2	Socorejo	0	5,6	0	0
3	Temaji	2	7,7	0	0
4	Purworejo	2	5,9	0	5,9
5	Tasikharjo	3	14,3	2	14,3
6	Remen	0	0	0	15,4
7	Mentoso	3	0	0	0
8	Rawasan	0	0	0	9,1
9	Sumurgeneng	0	0	0	6,7
10	Wadung	0	0	1	0
11	Kaliuntu	0	0	1	0
12	Beji	0	10,0	2	6,7
13	Suwalan	2	17,6	2	0
14	Jenggolo	1	11,1	1	0
15	Sekardadi	2	18,2	0	0
16	Jenu	1	0	0	0
17	Sugihwaras	1	8,3	1	8,3
Jumlah/Tahun 2017		19	6,88	12	4,3

Sumber : PLKB Jenu

Tabel IV.16
Jumlah Imunisasi Menurut Jenisnya
Di Wilayah Kecamatan Jenu Tahun 2017

No	Desa	Jenis Imunisasi				
		BCG	DOT/HB COMBO			CAMPAK
			I	II	III	
(1)	(2)	(3)	(4)	(5)	(6)	(7)
1	Karang Asem	44	39	20	47	28
2	Socorejo	52	45	29	39	22
3	Temaji	59	74	27	60	19
4	Purworejo	29	37	16	34	12
5	Tasikharjo	31	28	12	21	10
6	Remen	55	45	25	54	30
7	Mentoso	29	35	21	33	13
8	Rawasan	32	28	14	32	12
9	Sumurgeneng	34	39	12	40	11
10	Wadung	38	30	16	34	19
11	Kaliuntu	38	39	22	37	7
12	Beji	69	65	48	76	33
13	Suwalan	42	40	14	38	12
14	Jenggolo	56	50	25	60	33
15	Sekardadi	26	27	12	29	8
16	Jenu	23	23	10	27	5
17	Sugiharwas	63	69	33	57	16
Jumlah/Tahun 2017		720	713	356	718	290

Sumber : Puskesmas Jenu

Lanjutan Tabel IV.16

No	Desa	Jenis Imunisasi			
		POLIO			
		I	II	III	IV
(1)	(2)	(3)	(4)	(5)	(6)
1	Karang Asem	42	46	40	47
2	Socorejo	41	34	36	27
3	Temaji	45	41	36	42
4	Purworejo	31	34	22	36
5	Tasikharjo	29	28	25	22
6	Remen	60	55	50	58
7	Mentoso	28	29	30	34
8	Rawasan	25	25	25	30
9	Sumurgeneng	25	40	36	38
10	Wadung	34	27	31	29
11	Kaliuntu	29	32	31	34
12	Beji	52	58	54	49
13	Suwalan	46	41	39	38
14	Jenggolo	50	51	57	58
15	Sekardadi	35	25	37	25
16	Jenu	21	25	22	24
17	Sugihwaras	63	74	57	42
Jumlah/Tahun2017		656	665	628	633

Sumber : Puskesmas Jenu

Tabel.IV.17
Jumlah Ponkesdes, Poskesdes, dan Posyandu
Di Wilayah Kecamatan Jenu Tahun 2017

No	Desa	Jumlah		
		Ponkesdes	Poskesdes	Posyandu
(1)	(2)	(3)	(4)	(5)
1	Karang Asem	0	1	3
2	Socorejo	0	1	4
3	Temaji	0	1	5
4	Purworejo	0	1	2
5	Tasikharjo	0	1	4
6	Remen	0	1	4
7	Mentoso	0	1	4
8	Rawasan	0	1	3
9	Sumurgeneng	0	1	4
10	Wadung	0	1	4
11	Kaliuntu	0	1	5
12	Beji	0	1	8
13	Suwalan	0	1	4
14	Jenggolo	0	1	3
15	Sekardadi	0	1	3
16	Jenu	0	1	3
17	Sugihwaras	1	1	5
Jumlah/Tahun 2017		1	17	68

Sumber : Puskesmas Jenu

Tabel IV.18
Jumlah Tempat Peribadatan
Di Wilayah Kecamatan Jenu Tahun 2017

No	Desa	Pondok	Masjid	Langgar	Gereja	Pura
(1)	(2)	(3)	(4)	(5)	(6)	(7)
1	Karang Asem	0	1	24	0	0
2	Socorejo	0	2	19	0	0
3	Temaji	0	4	23	0	0
4	Purworejo	0	1	11	0	0
5	Tasikharjo	0	4	13	0	0
6	Remen	0	2	18	0	0
7	Mentoso	0	2	14	0	0
8	Rawasan	0	2	18	0	0
9	Sumurgeneng	0	2	7	0	0
10	Wadung	0	2	22	0	0
11	Kaliuntu	1	2	16	0	0
12	Beji	2	2	28	0	0
13	Suwalan	0	2	26	0	0
14	Jenggolo	0	3	17	0	0
15	Sekardadi	0	1	10	0	0
16	Jenu	0	1	10	0	0
17	Sugihwaras	0	4	42	1	0
Jumlah/Tahun 2017		3	37	318	1	0

Sumber : Kecamatan Jenu

Tabel IV.19
Jumlah Pemeluk Agama
Di Wilayah Kecamatan Jenu Tahun 2017

No	Desa	Islam	Kristen	Hindu
(1)	(2)	(3)	(4)	(5)
1	Karang Asem	3086	6	14
2	Socorejo	3806	0	0
3	Temaji	4585	1	8
4	Purworejo	2436	2	1
5	Tasikharjo	2504	5	1
6	Remen	3914	0	0
7	Mentoso	2757	0	0
8	Rawasan	2862	0	0
9	Sumurgeneng	3334	2	0
10	Wadung	2549	0	1
11	Kaliuntu	2508	0	0
12	Beji	5889	19	21
13	Suwalan	3138	0	0
14	Jenggolo	3891	20	1
15	Sekardadi	1538	8	0
16	Jenu	1900	0	5
17	Sugihwaras	5855	52	9
Jumlah/Tahun 2017		56552	115	61

Sumber : Dukcapil

Lanjutan tabel IV.19

No	Desa	Hindu	Khonghucu	Kepercayaan
(1)	(2)	(3)	(4)	(5)
1	Karang Asem	0	0	0
2	Socorejo	2	0	0
3	Temaji	5	0	0
4	Purworejo	0	0	0
5	Tasikharjo	0	0	0
6	Remen	0	0	0
7	Mentoso	0	0	0
8	Rawasan	0	0	0
9	Sumurgeneng	0	0	0
10	Wadung	0	0	0
11	Kaliuntu	0	0	0
12	Beji	3	0	0
13	Suwalan	0	0	0
14	Jenggolo	0	0	0
15	Sekardadi	0	0	0
16	Jenu	0	0	0
17	Sugihwaras	7	7	0
Jumlah/Tahun 2017		17	7	0

Sumber : Dukcapil

Tabel IV.20
Jumlah Nikah Menurut Tempat Pelaksanaannya
Di Wilayah Kecamatan Jenu Tahun 2017

No	Bulan	Bedolan	Kantor	Jumlah
(1)	(2)	(3)	(4)	(5)
1	JANUARI	34	4	38
2	FEBRUARI	17	15	32
3	MARET	5	4	9
4	APRIL	43	9	52
5	MEI	15	1	16
6	JUNI	47	5	52
7	JULI	21	2	23
8	AGUSTUS	7	5	12
9	SEPTEMBER	36	5	41
10	OKTOBER	43	8	51
11	NOVEMBER	18	7	25
12	DESEMBER	37	10	47
Jumlah/Tahun 2017		323	75	398

Sumber : KUA Jenu

Tabel IV.21
Jumlah Nikah Menurut Tempat Pelaksanaannya Perdesa
Di Wilayah Kecamatan Jenu Tahun 2017

No	Bulan	Bedolan	Kantor	Jumlah
(1)	(2)	(3)	(4)	(5)
1	Karang Asem	18	4	22
2	Socorejo	28	4	32
3	Temaji	37	5	42
4	Purworejo	18	1	19
5	Tasikharjo	12	3	15
6	Remen	19	3	22
7	Mentoso	13	2	15
8	Rawasan	8	4	12
9	Sumurgeneng	17	3	20
10	Wadung	16	3	19
11	Kaliuntu	13	4	17
12	Beji	31	11	42
13	Suwalan	25	1	26
14	Jenggolo	17	6	23
15	Sekardadi	10	4	14
16	Jenu	14	4	18
17	Sugiharwas	27	13	40
Jumlah/Tahun 2017		323	75	398

Sumber : KUA Jenu

Tabel IV.22
Jumlah Nikah Menurut Walinya
Di Wilayah Kecamatan Jenu Tahun 2017

No	Bulan	Nikah	Nasab	Hakim	
				Adhol	Lain Adhol
(1)	(2)	(3)	(4)	(5)	(5)
1	JANUARI	38	34	4	0
2	FEBRUARI	32	30	2	0
3	MARET	9	7	2	0
4	APRIL	52	45	7	0
5	MEI	16	15	1	0
6	JUNI	52	47	5	0
7	JULI	23	20	3	0
8	AGUSTUS	12	10	2	0
9	SEPTEMBER	41	36	5	0
10	OKTOBER	51	43	8	0
11	NOVEMBER	25	23	2	0
12	DESEMBER	47	43	4	0
Jumlah		398	353	45	0

Sumber : KUA Jenu

Tabel IV.23
Jumlah Nikah, Talak, Cerai, dan Rujuk PerDesa
Di Wilayah Kecamatan Jenu Tahun 2017

No	Desa	Nikah	Talak	Cerai	Rujuk
(1)	(2)	(3)	(4)	(5)	(6)
1	Karang Asem	22	2	3	0
2	Socorejo	32	2	5	0
3	Temaji	42	8	3	0
4	Purworejo	19	1	0	0
5	Tasikharjo	15	2	5	0
6	Remen	22	4	0	0
7	Mentoso	15	7	3	0
8	Rawasan	12	1	2	0
9	Sumurgeneng	20	5	1	0
10	Wadung	19	2	5	0
11	Kaliuntu	17	6	1	0
12	Beji	42	7	7	0
13	Suwalan	26	2	1	0
14	Jenggolo	23	5	3	0
15	Sekardadi	14	4	0	0
16	Jenu	18	1	2	0
17	Sugiharwas	40	6	8	0
Jumlah/Tahun 2017		398	65	49	0

Sumber : KUA Jenu

Tabel IV.24
Jumlah, Nikah Talak, Cerai, dan Rujuk Per Bulan
Di Wilayah Kecamatan Jenu Tahun 2017

No	Bulan	Nikah	Talak	Cerai	Rujuk
(1)	(2)	(3)	(4)	(5)	(6)
1	JANUARI	38	34	10	0
2	FEBRUARI	32	1	0	0
3	MARET	9	2	3	0
4	APRIL	52	1	3	0
5	MEI	16	0	0	0
6	JUNI	52	6	5	0
7	JULI	23	3	6	0
8	AGUSTUS	12	2	4	0
9	SEPTEMBER	41	3	7	0
10	OKTOBER	51	5	3	0
11	NOVEMBER	25	2	3	0
12	DESEMBER	47	6	5	0
Jumlah/Tahun 2017		398	65	49	0

Sumber : KUA Jenu

Tabel IV.25
Jumlah, Nikah Talak, Cerai, dan Rujuk Per Desa
Di Wilayah Kecamatan Jenu Tahun 2017


No	Bulan	Nikah	Talak	Cerai	Rujuk
(1)	(2)	(3)	(4)	(5)	(6)
1	Karang Asem	22	2	3	0
2	Socorejo	32	2	5	0
3	Temaji	42	8	3	0
4	Purworejo	19	1	0	0
5	Tasikharjo	15	2	5	0
6	Remen	22	4	0	0
7	Mentoso	15	7	3	0
8	Rawasan	12	1	2	0
9	Sumurgeneng	20	5	1	0
10	Wadung	19	2	5	0
11	Kaliuntu	17	6	1	0
12	Beji	42	7	7	0
13	Suwalan	26	2	1	0
14	Jenggolo	23	5	3	0
15	Sekardadi	14	4	0	0
16	Jenu	18	1	2	0
17	Sugihwaras	40	6	8	0
Jumlah/Tahun 2017		398	65	49	0

Sumber : KUA Jenu

<https://tubankab.bps.go.id>

PERTANIAN

Gambar Jumlah Ternak Di Wilayah Kecamatan Jenu Hasil Sensus Pertanian Tahun 2013



Tabel V.1
Banyaknya Rumah Tangga Usaha Tanaman Padi dan Palawija
Per Desa Di wilayah Kecamatan Jenu

No	Desa	Rumah Tangga Usaha Tanaman Pangan		Jumlah
		Padi	Palawija	
(1)	(2)	(3)	(4)	(5)
1	Karang Asem	205	341	546
2	Socorejo	146	130	276
3	Temaji	305	612	917
4	Purworejo	111	134	245
5	Tasikharjo	161	236	397
6	Remen	60	378	438
7	Mentoso	49	346	395
8	Rawasan	249	396	645
9	Sumurgeneng	174	648	822
10	Wadung	191	376	567
11	Kaliuntu	132	252	384
12	Beji	145	244	389
13	Suwalan	395	550	945
14	Jenggolo	139	155	294
15	Sekardadi	140	115	255
16	Jenu	81	87	168
17	Sugiharas	239	65	304
Jumlah		2922	5065	7987

Sumber : Hasil Sensus Pertanian 2013

Tabel V.2
Banyaknya Rumah Tangga Usaha Tanaman Padi Menurut
Jenis Komoditas Per Desa Di wilayah Kecamatan Jenu

No	Desa	Jenis komoditas		Jumlah
		Padi Sawah	Padi Ladang	
(1)	(2)	(3)	(4)	(5)
1	Karang Asem	204	1	205
2	Socorejo	146	0	146
3	Temaji	305	0	305
4	Purworejo	109	2	111
5	Tasikharjo	161	0	161
6	Remen	60	0	60
7	Mentoso	49	0	49
8	Rawasan	249	0	249
9	Sumurgeneng	174	0	174
10	Wadung	191	0	191
11	Kaliuntu	128	4	132
12	Beji	145	0	145
13	Suwalan	359	36	395
14	Jenggolo	105	34	139
15	Sekardadi	140	0	140
16	Jenu	72	9	81
17	Sugihwaras	238	1	239
Jumlah		2835	87	2922

Sumber : Hasil Sensus Pertanian 2013

Tabel V.3
Banyaknya Rumah Tangga Usaha Tanaman Palawija Menurut
Jenis Komoditas Per Desa Di wilayah Kecamatan Jenu

No	Desa	Komoditas Palawija			
		Jagung	Kedelai	Kacang Tanah	Kacang Hijau
(1)	(2)	(3)	(4)	(5)	(6)
1	Karang Asem	316	0	128	9
2	Socorejo	120	1	23	3
3	Temaji	597	2	301	38
4	Purworejo	132	0	18	3
5	Tasikharjo	233	0	44	0
6	Remen	374	8	54	1
7	Mentoso	346	1	8	1
8	Rawasan	391	0	96	1
9	Sumurgeneng	648	2	355	17
10	Wadung	372	1	175	11
11	Kaliuntu	232	0	36	59
12	Beji	242	0	20	42
13	Suwalan	545	1	106	8
14	Jenggolo	154	0	51	31
15	Sekardadi	114	0	5	4
16	Jenu	87	0	0	2
17	Sugiharas	58	0	2	36
Jumlah		4961	16	1422	266

Sumber : Hasil Sensus Pertanian 2013

Lanjutan Tabel V.3

No	Desa	Komoditas Palawija			Jumlah
		Ketela Pohon	Ketela Rambat	Lainnya	
(1)	(2)	(3)	(4)	(5)	(6)
1	Karang Asem	6	0	0	341
2	Socorejo	10	0	0	130
3	Temaji	193	0	0	612
4	Purworejo	23	0	0	134
5	Tasikharjo	1	0	0	236
6	Remen	0	0	0	378
7	Mentoso	0	0	0	346
8	Rawasan	1	0	0	396
9	Sumurgeneng	1	0	0	648
10	Wadung	5	0	0	376
11	Kaliuntu	2	0	0	252
12	Beji	3	1	0	244
13	Suwalan	0	0	0	550
14	Jenggolo	2	0	0	155
15	Sekardadi	3	0	0	115
16	Jenu	0	0	0	87
17	Sugihwaras	0	0	1	65
Jumlah		250	1	1	5065

Sumber : Hasil Sensus Pertanian 2013

Tabel V.4
Jumlah Rumah Tangga Usaha Peternakan Utama
 Menurut Desa dan Jenis Ternak Di wilayah Kecamatan Jenu

No	Desa	Jenis Ternak			
		Sapi Potong	Sapi Perah	Kerbau	Kuda
(1)	(2)	(3)	(4)	(5)	(6)
1	Karang Asem	278	0	0	0
2	Socorejo	119	0	0	0
3	Temaji	580	0	0	0
4	Purworejo	187	0	0	0
5	Tasikharjo	307	1	0	0
6	Remen	480	1	0	0
7	Mentoso	328	0	0	0
8	Rawasan	415	1	0	0
9	Sumurgeneng	536	1	0	0
10	Wadung	312	0	0	0
11	Kaliuntu	251	0	0	0
12	Beji	263	0	0	0
13	Suwalan	511	0	0	0
14	Jenggolo	288	1	0	0
15	Sekardadi	101	0	0	0
16	Jenu	114	0	0	0
17	Sugihwaras	246	1	0	0
Jumlah		5316	6	0	0

Sumber : Hasil Sensus Pertanian 2013

Lanjutan Tabel V.4

No	Desa	Jenis Ternak			
		Kambing	Domba	Ayam Kampung	Ayam lokal Lainnya
(1)	(2)	(3)	(4)	(5)	(6)
1	Karang Asem	16	0	7	0
2	Socorejo	31	0	28	0
3	Temaji	85	6	101	0
4	Purworejo	26	22	12	3
5	Tasikharjo	24	10	8	0
6	Remen	64	3	1	0
7	Mentoso	52	6	9	0
8	Rawasan	41	6	2	0
9	Sumurgeneng	46	0	20	1
10	Wadung	63	0	20	0
11	Kaliuntu	41	0	113	0
12	Beji	60	0	8	0
13	Suwalan	36	11	5	0
14	Jenggolo	75	15	66	1
15	Sekardadi	50	0	28	0
16	Jenu	36	2	2	6
17	Sugihwaras	68	1	0	0
Jumlah		814	82	430	11

Sumber : Hasil Sensus Pertanian 2013

Lanjutan Tabel V.4

No	Desa	Jenis Ternak			
		Itik	Itik Manila	Ayam Ras Pedaging	Ayam Ras Petelur
(1)	(2)	(3)	(4)	(5)	(6)
1	Karang Asem	0	0	0	1
2	Socorejo	10	0	0	0
3	Temaji	1	3	0	0
4	Purworejo	1	0	0	0
5	Tasikharjo	0	0	1	0
6	Remen	0	0	4	0
7	Mentoso	1	0	2	0
8	Rawasan	0	0	5	0
9	Sumurgeneng	0	1	8	0
10	Wadung	0	0	4	0
11	Kaliuntu	6	0	0	0
12	Beji	1	0	0	0
13	Suwalan	0	0	0	0
14	Jenggolo	7	0	0	0
15	Sekardadi	2	0	0	0
16	Jenu	0	0	0	0
17	Sugihwaras	0	0	2	2
Jumlah		29	4	26	3

Sumber : Hasil Sensus Pertanian 2013

Lanjutan Tabel V.4

No	Desa	Jenis Ternak		
		Kelinci	Burung Puyuh	Burung Merpati
(1)	(2)	(3)	(4)	(5)
1	Karang Asem	0	0	0
2	Socorejo	0	0	0
3	Temaji	0	0	2
4	Purworejo	0	0	1
5	Tasikharjo	0	0	0
6	Remen	0	0	0
7	Mentoso	0	0	0
8	Rawasan	0	0	0
9	Sumurgeneng	0	0	0
10	Wadung	0	0	0
11	Kaliuntu	0	0	2
12	Beji	0	0	0
13	Suwalan	0	0	0
14	Jenggolo	0	0	4
15	Sekardadi	1	1	0
16	Jenu	0	0	0
17	Sugihwaras	0	0	0
Jumlah		1	1	9

Sumber : Hasil Sensus Pertanian 2013

Tabel V.5
Populasi Ternak yang Dipelihara oleh Rumah Tangga
Usaha Peternakan Sesuai Jenis Ternak yang Diusahakan
Per desa Di Wilayah Kecamatan Jenu

No	Desa	Populasi Ternak					
		Sapi Potong			Sapi Perah		
		Jantan	Betina	Jumlah	Jantan	Betina	Jumlah
(1)	(2)	(3)	(4)	(5)	(6)	(7)	(8)
1	Karang Asem	213	551	764	0	0	0
2	Socorejo	93	241	334	0	0	0
3	Temaji	477	1304	1781	4	0	4
4	Purworejo	78	393	471	0	0	0
5	Tasikharjo	216	696	912	0	2	2
6	Remen	337	935	1272	3	2	5
7	Mentoso	172	682	854	0	0	0
8	Rawasan	292	874	1166	5	3	8
9	Sumurgeneng	328	1542	1870	0	2	2
10	Wadung	157	611	768	0	0	0
11	Kaliuntu	137	566	703	0	0	0
12	Beji	156	499	655	3	0	3
13	Suwalan	304	1147	1451	0	0	0
14	Jenggolo	109	560	669	0	1	1
15	Sekardadi	65	204	269	0	0	0
16	Jenu	53	217	270	0	0	0
17	Sugihwaras	104	400	504	0	1	1
Jumlah		3291	11422	14713	15	11	26

Sumber : Hasil Sensus Pertanian 2013

Lanjutan Tabel V.5

No	Desa	Populasi Ternak					
		Kerbau			Kuda	Kambing	Domba
		Jantan	Betina	Jumlah			
(1)	(2)	(3)	(4)	(5)	(6)	(7)	(8)
1	Karang Asem	0	0	0	0	120	0
2	Socorejo	0	0	0	0	208	0
3	Temaji	0	0	0	0	1030	42
4	Purworejo	0	0	0	0	210	140
5	Tasikharjo	0	0	0	0	221	181
6	Remen	0	0	0	0	534	72
7	Mentoso	0	0	0	0	461	71
8	Rawasan	1	0	1	0	458	103
9	Sumurgeneng	0	0	0	0	991	75
10	Wadung	0	0	0	0	468	0
11	Kaliuntu	0	0	0	0	439	0
12	Beji	0	0	0	0	293	0
13	Suwalan	0	0	0	0	252	52
14	Jenggolo	0	0	0	0	546	135
15	Sekardadi	0	0	0	0	364	0
16	Jenu	0	0	0	0	265	24
17	Sugihwaras	0	0	0	0	312	18
Jumlah		1	0	1	0	7172	913

Sumber : Hasil Sensus Pertanian 2013

Lanjutan Tabel V.5

No	Desa	Populasi Ternak					Itik
		Ayam Kampung	Ayam Lokal	Ayam Lokal Lainn ya	Ayam Ras Petel ur	Ayam Ras Pedagi ng	
(1)	(2)	(3)	(4)	(5)	(6)	(7)	(8)
1	Karang Asem	689	689	0	1,000	0	4
2	Socorejo	851	851	0	0	0	461
3	Temaji	4,817	4,817	0	0	0	116
4	Purworejo	1,006	1,058	52	0	0	115
5	Tasikharjo	1,792	1,792	0	0	5,600	24
6	Remen	40	40	0	0	28,400	0
7	Mentoso	1,409	1,409	0	0	70,000	10
8	Rawasan	385	385	0	0	262,800	0
9	Sumurgeneng	4,033	4,062	29	0	187,000	11
10	Wadung	2,050	2,050	0	0	48,000	54
11	Kaliuntu	4,060	4,070	10	0	0	640
12	Beji	541	551	10	0	0	39
13	Suwalan	1,240	1,240	0	0	0	232
14	Jenggolo	2,552	2,559	7	0	0	1,024
15	Sekardadi	1,438	1,438	0	0	0	290
16	Jenu	510	857	347	0	0	0
17	Sugihwaras	251	251	0	6,300	15,500	6
Jumlah		27664	28119	455	7300	617300	3026

Sumber : Hasil Sensus Pertanian 2013

Lanjutan Tabel V.5

No	Desa	Populasi Ternak					
		Itik Manila	Burung Puyuh	Burung	Angsa	Kalkun	Kelinci
(1)	(2)	(3)	(4)	(5)	(6)	(7)	(8)
1	Karang Asem	0	0	0	0	0	0
2	Socorejo	0	0	0	0	0	0
3	Temaji	0	0	176	0	4	0
4	Purworejo	0	0	55	0	0	0
5	Tasikharjo	0	0	0	0	0	0
6	Remen	0	0	25	0	0	0
7	Mentoso	0	0	236	3	0	10
8	Rawasan	0	0	0	0	0	0
9	Sumurgeneng	0	0	0	4	0	0
10	Wadung	0	0	151	0	0	0
11	Kaliuntu	0	0	225	7	0	3
12	Beji	0	0	0	0	0	0
13	Suwalan	0	0	0	0	0	0
14	Jenggolo	0	0	202	0	0	0
15	Sekardadi	4,000	4,000	6	6	0	22
16	Jenu	0	0	0	0	0	0
17	Sugihwaras	0	0	18	0	0	0
Jumlah		4000	4000	1094	20	4	35

Sumber : Hasil Sensus Pertanian 2013



DATA

MENCERDASKAN BANGSA



BADAN PUSAT STATISTIK KABUPATEN TUBAN
Jl. Mastrip 21 Tuban Telp. 0356-321974
e-mail : bps3523@bps.go.id